



NEGERI TERENGGANU DARUL IMAN

# Warta Kerajaan

DITERBITKAN DENGAN KUASA

*GOVERNMENT OF TERENGGANU DARUL IMAN GAZETTE*

*PUBLISHED BY AUTHORITY*

---

---

**Jil. 56**

**10hb April 2003**

**No. 8**

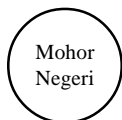
---

---

**No. 214.**

## **PERISYTIHARAN**

Oleh Duli Yang Maha Mulia AL-WATHIQU BILLAH AL-SULTAN MIZAN ZAINAL ABIDIN, Darjah Utama Kerabat Terengganu Yang Amat Mulia (D.K.T.), Darjah Kerabat Diraja Terengganu Yang Amat Mulia (D.K.R.), Darjah Utama Seri Mahkota Negara (D.M.N.), Darjah Seri Setia Sultan Mizan Zainal Abidin Terengganu Yang Amat Terpilih (S.S.M.Z.), Darjah Seri Setia Sultan Mahmud Terengganu Yang Amat Terpuji (S.S.M.T.), Darjah Seri Paduka Mahkota Terengganu Yang Amat Dihormati (S.P.M.T.), Darjah Kerabat Baginda Syed Putra Perlis (D.K. (Perlis)), Darjah Kerabat Johor Yang Amat Dihormati (D.K. (Johor)), Darjah Kerabat Mahkota Brunei (D.K.M.B. (Brunei)), Darjah Kerabat Yang Amat Dihormati Perak (D.K. (Perak)), Darjah Kerabat Negeri Sembilan Yang Amat Dihormati (D.K. (Negeri Sembilan)), Darjah Kerabat Yang Amat Dihormati Kedah (D.K. (Kedah)), Darjah Kerabat Yang Amat Dihormati Kelantan (D.K. (Kelantan)), Darjah Kerabat Yang Amat Dihormati Selangor (D.K. (Selangor)), Darjah Seri Paduka Mahkota Johor (S.P.M.J.), IBNI AL-MARHUM SULTAN MAHMUD AL-MUKTAFI BILLAH SHAH, Sultan dan Yang Dipertuan bagi Negeri Terengganu Darul Iman serta segala Jajahan Takluknya.



SULTAN MIZAN ZAINAL ABIDIN  
*Sultan Terengganu*

BAHAWASANYA adalah diperuntukkan oleh Fasal 44 (2) Undang-Undang Bagi Diri Kerajaan Terengganu (Bab Yang Pertama) adalah dipersyaratkan bahawa BETA boleh memberhentikan (prorogue) Dewan Undangan Negeri:

DAN BAHAWASANYA adalah perlu dan munasabah Penggal Persidangan Yang Keempat bagi Dewan Undangan Negeri Yang Kesepuluh yang dimulakan pada 11 haribulan April, 2002 bersamaan dengan 28 haribulan Muharam, 1423 itu diberhentikan:

MAKA, OLEH YANG DEMIKIAN, BETA, AL-WATHIQU BILLAH AL-SULTAN MIZAN ZAINAL ABIDIN, Darjah Utama Kerabat Terengganu Yang Amat Mulia (D.K.T.), Darjah Kerabat Diraja Terengganu Yang Amat Mulia (D.K.R.), Darjah Utama Seri Mahkota Negara (D.M.N.), Darjah Seri Setia Sultan Mizan Zainal Abidin Terengganu Yang Amat Terpilih (S.S.M.Z.), Darjah Seri Setia Sultan Mahmud Terengganu Yang Amat Terpuji (S.S.M.T.), Darjah Seri Paduka Mahkota Terengganu Yang Amat Dihormati (S.P.M.T.), Darjah Kerabat Baginda Syed Putra Perlis (D.K. (Perlis)), Darjah Kerabat Johor Yang Amat Dihormati (D.K. (Johor)), Darjah Kerabat Mahkota Brunei (D.K.M.B. (Brunei)), Darjah Kerabat Yang Amat Dihormati Perak (D.K. (Perak)), Darjah Kerabat Negeri Sembilan Yang Amat Dihormati (D.K. (Negeri Sembilan)), Darjah Kerabat Yang Amat Dihormati Kedah (D.K. (Kedah)), Darjah Kerabat Yang Amat Dihormati Kelantan (D.K. (Kelantan)), Darjah Kerabat Yang Amat Dihormati Selangor (D.K. (Selangor)), Darjah Seri Paduka Mahkota Johor (S.P.M.J.), IBNI AL-MARHUM SULTAN MAHMUD AL-MUKTAFI BILLAH SHAH, Sultan dan Yang Dipertuan bagi Negeri Terengganu Darul Iman serta segala Jajahan Takluknya, dengan ini memberhentikan Dewan Undangan Negeri yang tersebut mulai daripada 19 haribulan Mac 2003 bersamaan dengan 16 haribulan Muharam 1424.

Dikurniakan di Istana Badariah, Kuala Terengganu pada 25 haribulan Mac 2003 bersamaan dengan 22 haribulan Muharam 1424.

[SUK. TR. 637/1 BHG. 3.]

Yang Menjunjung Titah Perintah  
Duli Yang Maha Mulia,

DATO' SERI TUAN GURU  
HAJI ABDUL HADI BIN HAJI AWANG,  
*Menteri Besar,  
Terengganu*

## فراشتهاران

اوليه دولي يغمها مليا بالله السلطان ميزان زين العابدين، درجه اوتام قرابة ترغكانو يغامه مليا (D.K.T.)، درجه قرابة دراج ترغكانو يغامه مليا (D.K.R.)، درجه اوتام سري مهكوتا نكارا (D.M.N.)، درجه سري ستيا سلطان ميزان زين العابدين ترغكانو يغامه ترفيليه (S.S.M.Z.)، درجه سري ستيا سلطان محمود ترغكانو يغامه ترفوجي (S.S.M.T.)، درجه سري فادوك مهكوتا ترغكانو يغامه دحرماتي (SP.M.T.)، درجه قرابة بكنيدا سيد فترا فرليس (D.K. (Perlis))، درجه قرابة جوهور يغامه دحرماتي (D.K. (Johor))، درجه قرابة مهكوتا بروني (D.K.M.B. (Brunei))، درجه قرابة يغامه دحرماتي فيرق (D.K. (Perak))، درجه قرابة نكري سميلين يغامه دحرماتي (D.K. (Negeri Sembilan))، درجه قرابة يغامه دحرماتي قدح (D.K. (Kedah))، درجه قرابة يغامه دحرماتي كلنتن (D.K. (Kelantan))، درجه قرابة يغامه دحرماتي سلاخور (D.K. (Selangor))، درجه سري فادوك مهكوتا جوهور (SP.M.J.)، ابن المرحوم سلطان محمود المكتفي بالله شاه، سلطان دان يغدفتوتان باكي نكري ترغكانو دارالإيمان سرتا سكالاجاهن تعلقن.

### سلطان ميزان زين العابدين سلطان ترغكانو



بهاواسن اداله دقراوتتوقكن اوليه فصل (2) 44 اونسدخ ٢ باكي ديري كسراجاءن ترغكانو (باب يثفرتام) اداله دقشرطلكن بهاوا بيت بوليه ممبرهنتيكن (prorogue) ديوان اونداعن نكري:

دان بهاواسن اداله فرلو دان مناسبه فغكل فرسيداغن يثكامفة باكي ديوان اونداعن نكري يثكسقولوه يثمولاكن قد 11 هاريبولن افريل 2002 برسما ن دغن 28 هاريبولن محرم 1423 ايت دبرهنتيكن:

ملك، اوليه يثدميكن، بيت، الواثق بالله السلطان ميزان زين العابدين، درجه اوتام قرابة ترغكانو يغامه مليا (D.K.T.)، درجه قرابة دراج ترغكانو يغامه مليا (D.K.R.)، درجه اوتام سري مهكوتا نكارا (D.M.N.)، درجه سري ستيا سلطان ميزان زين العابدين ترغكانو يغامت ترفيليه (S.S.M.Z.)، درجه سري ستيا سلطان محمود ترغكانو يغامه ترفوجي (S.S.M.T.)، درجه سري فادوك مهكوتا ترغكانو يغامه دحرماتي (SP.M.T.)، درجه قرابة بكنيدا سيد فترا فرليس (D.K. (Perlis))، درجه قرابة جوهور يغامه دحرماتي (D.K. (Johor))، درجه قرابة مهكوتا بروني (D.K.M.B. (Brunei))، درجه قرابة يغامه دحرماتي فيرق (D.K. (Perak))، درجه قرابة نكري سميلين

يغامة دحرماتي ((D.K. (Negeri Sembilan)), درجه قرابة يغامة دحرماتي قدح  
 ((D.K. (Kedah)), درجه قرابة يغامة دحرماتي كلتن ((D.K. (Kelantan)), درجه قرابة  
 يغامة دحرماتي سلاغور ((D.K. (Selangor)), درجه سري فادوك مهكوتا جوهور  
 ((S.P.M.J.)), ابن المرحوم سلطان محمود المكتفي بالله شاه، سلطان دان يقدرتوان  
 بانغي نكري ترغكانو دارالايमान سرتا سگالا ججهان تعلقن، دغن اين ممبرهنتيكن  
 ديوان اونداغن نكري يفترسبوت مولاءي درفد 19 هاريبولن مرج 2003 برسمان دغن  
 16 هاريبولن محرم 1424.

دكرياكن داستان بدرية، كوالا ترغكانو، قد 25 هاريبولن مرج 2003 برسمان دغن  
 22 هاريبولن محرم 1424.  
 [SUK. TR. 637/1 Bhg. 3.]

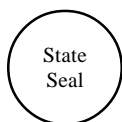
يغمنجنجوع تيته فريته دولي يغمها مليا،

داتوه سري توان كورو  
 حاج عبدالهادي بن حاج اواغ،  
 منتري بسر، ترغكانو

## PROCLAMATION

By His Royal Highness AL-WATHIQU BILLAH AL-SULTAN  
 MIZAN ZAINAL ABIDIN, Darjah Utama Kerabat Terengganu  
 Yang Amat Mulia (D.K.T.), Darjah Kerabat Diraja Terengganu Yang  
 Amat Mulia (D.K.R.), Darjah Utama Seri Mahkota Negara (D.M.N.),  
 Darjah Seri Setia Sultan Mizan Zainal Abidin Terengganu Yang  
 Amat Terpilih (S.S.M.Z.), Darjah Seri Setia Sultan Mahmud  
 Terengganu Yang Amat Terpuji (S.S.M.T.), Darjah Seri Paduka  
 Mahkota Terengganu Yang Amat Dihormati (S.P.M.T.), Darjah  
 Kerabat Baginda Syed Putra Perlis (D.K. (Perlis)), Darjah Kerabat  
 Johor Yang Amat Dihormati (D.K. (Johor)), Darjah Kerabat  
 Mahkota Brunei (D.K.M.B. (Brunei)), Darjah Kerabat Yang Amat  
 Dihormati Perak (D.K. (Perak)), Darjah Kerabat Negeri Sembilan  
 Yang Amat Dihormati (D.K. (Negeri Sembilan)), Darjah Kerabat  
 Yang Amat Dihormati Kedah (D.K. (Kedah)), Darjah Kerabat Yang

Amat Dihormati Kelantan (D.K. (Kelantan)), Darjah Kerabat Yang Amat Dihormati Selangor (D.K. (Selangor)), Darjah Seri Paduka Mahkota Johor (S.P.M.J.), IBNI AL-MARHUM SULTAN MAHMUD AL-MUKTAFI BILLAH SHAH, Sultan and Sovereign Ruler of the State and Territory of Terengganu Darul Iman and all its Dependencies.



SULTAN MIZAN ZAINAL ABIDIN  
*Sultan of Terengganu*

WHEREAS it is provided by Article XLIV (2) of the Laws of the Constitution of Terengganu (First Part) it is provided that WE may prorogue the State Legislative Assembly:

AND WHEREAS, it is desirable and convenient that the Fourth Session of the Tenth State Legislative Assembly which commenced on the 11th day of April 2002 corresponding to the 28th day of Muharam 1423 be prorogued:

NOW, THEREFORE, WE, AL-WATHIQU BILLAH AL-SULTAN MIZAN ZAINAL ABIDIN, Darjah Utama Kerabat Terengganu Yang Amat Mulia (D.K.T.), Darjah Kerabat Diraja Terengganu Yang Amat Mulia (D.K.R.), Darjah Utama Seri Mahkota Negara (D.M.N.), Darjah Seri Setia Sultan Mizan Zainal Abidin Terengganu Yang Amat Terpilih (S.S.M.Z.), Darjah Seri Setia Sultan Mahmud Terengganu Yang Amat Terpuji (S.S.M.T.), Darjah Seri Paduka Mahkota Terengganu Yang Amat Dihormati (S.P.M.T.), Darjah Kerabat Baginda Syed Putra Perlis (D.K. (Perlis)), Darjah Kerabat Johor Yang Amat Dihormati (D.K. (Johor)), Darjah Kerabat Mahkota Brunei (D.K.M.B. (Brunei)), Darjah Kerabat Yang Amat Dihormati Perak (D.K. (Perak)), Darjah Kerabat Negeri Sembilan Yang Amat Dihormati (D.K. (Negeri Sembilan)), Darjah Kerabat Yang Amat Dihormati Kedah (D.K. (Kedah)), Darjah Kerabat Yang Amat Dihormati Kelantan (D.K. (Kelantan)), Darjah Kerabat Yang Amat Dihormati Selangor (D.K. (Selangor)), Darjah Seri Paduka

Mahkota Johor (S.P.M.J.), IBNI AL-MARHUM SULTAN MAHMUD AL-MUKTAFI BILLAH SHAH, Sultan and Sovereign Ruler of the State and Territory of Terengganu Darul Iman and all its Dependencies do hereby prorogue the said State Legislative Assembly with effect from the 19th day of March 2003 corresponding to the 16th day of Muharam 1424.

Given at Istana Badariah in Kuala Terengganu, this 25th day of March 2003 corresponding to the 22nd day of Muharam 1424.

[SUK. TR. 637/1 BHG. 3.]

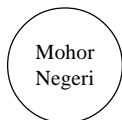
By His Royal Highness's Command,

DATO' SERI TUAN GURU  
HAJI ABDUL HADI BIN HAJI AWANG,  
*Menteri Besar,  
Terengganu*

No. 215.

### PERISYTIHARAN

Oleh Duli Yang Maha Mulia AL-WATHIQU BILLAH AL-SULTAN MIZAN ZAINAL ABIDIN, Darjah Utama Kerabat Terengganu Yang Amat Mulia (D.K.T.), Darjah Kerabat Diraja Terengganu Yang Amat Mulia (D.K.R.), Darjah Utama Seri Mahkota Negara (D.M.N.), Darjah Seri Setia Sultan Mizan Zainal Abidin Terengganu Yang Amat Terpilih (S.S.M.Z.), Darjah Seri Setia Sultan Mahmud Terengganu Yang Amat Terpuji (S.S.M.T.), Darjah Seri Paduka Mahkota Terengganu Yang Amat Dihormati (S.P.M.T.), Darjah Kerabat Baginda Syed Putra Perlis (D.K. (Perlis)), Darjah Kerabat Johor Yang Amat Dihormati (D.K. (Johor)), Darjah Kerabat Mahkota Brunei (D.K.M.B. (Brunei)), Darjah Kerabat Yang Amat Dihormati Perak (D.K. (Perak)), Darjah Kerabat Negeri Sembilan Yang Amat Dihormati (D.K. (Negeri Sembilan)), Darjah Kerabat Yang Amat Dihormati Kedah (D.K. (Kedah)), Darjah Kerabat Yang Amat Dihormati Kelantan (D.K. (Kelantan)), Darjah Kerabat Yang Amat Dihormati Selangor (D.K. (Selangor)), Darjah Seri Paduka Mahkota Johor (S.P.M.J.), IBNI AL-MARHUM SULTAN MAHMUD AL-MUKTAFI BILLAH SHAH, Sultan dan Yang Dipertuan bagi Negeri Terengganu Darul Iman serta segala Jajahan Takluknya.



SULTAN MIZAN ZAINAL ABIDIN  
*Sultan Terengganu*

BAHAWASANYA adalah diperuntukkan oleh Fasal 44 (1) Undang-Undang Bagi Diri Kerajaan Terengganu (Bab Yang Pertama) bahawa BETA hendaklah dari semasa ke semasa memanggil Dewan Undangan Negeri bermesyuarat:

MAKA, OLEH YANG DEMIKIAN, BETA, AL-WATHIQU BILLAH AL-SULTAN MIZAN ZAINAL ABIDIN, Darjah Utama Kerabat Terengganu Yang Amat Mulia (D.K.T.), Darjah Kerabat Diraja Terengganu Yang Amat Mulia (D.K.R.), Darjah Utama Seri Mahkota Negara (D.M.N.), Darjah Seri Setia Sultan Mizan Zainal Abidin Terengganu Yang Amat Terpilih (S.S.M.Z.), Darjah Seri Setia Sultan Mahmud Terengganu Yang Amat Terpuji (S.S.M.T.), Darjah Seri Paduka Mahkota Terengganu Yang Amat Dihormati (S.P.M.T.), Darjah Kerabat Baginda Syed Putra Perlis (D.K. (Perlis)), Darjah Kerabat Johor Yang Amat Dihormati (D.K. (Johor)), Darjah Kerabat Mahkota Brunei (D.K.M.B. (Brunei)), Darjah Kerabat Yang Amat Dihormati Perak (D.K. (Perak)), Darjah Kerabat Negeri Sembilan Yang Amat Dihormati (D.K. (Negeri Sembilan)), Darjah Kerabat Yang Amat Dihormati Kedah (D.K. (Kedah)), Darjah Kerabat Yang Amat Dihormati Kelantan (D.K. (Kelantan)), Darjah Kerabat Yang Amat Dihormati Selangor (D.K. (Selangor)), Darjah Seri Paduka Mahkota Johor (S.P.M.J.), IBNI AL-MARHUM SULTAN MAHMUD AL-MUKTAFI BILLAH SHAH, Sultan dan Yang Dipertuan bagi Negeri Terengganu Darul Iman serta segala Jajahan Takluknya, pada menjalankan kuasa-kuasa yang diberi kepada BETA sebagaimana yang tersebut, ADALAH DENGAN INI memanggil Dewan Undangan Negeri bermesyuarat dan menetapkan 20 haribulan April 2003 bersamaan dengan

18 haribulan Safar 1424 pada pukul 9.30 pagi sebagai tarikh dan masa bagi Mesyuarat Pertama dalam Penggal Kelima bagi Dewan Undangan Negeri Kesepuluh yang akan diadakan di dalam Dewan Undangan Negeri di Kuala Terengganu.

Dikurniakan di Istana Badariah, Kuala Terengganu pada 25 haribulan Mac 2003 bersamaan dengan 22 haribulan Muharam 1424.

[SUK. TR. 637/(C) BHG. 5.]

Yang Menjunjung Titah Perintah  
Duli Yang Maha Mulia,

DATO' SERI TUAN GURU  
HAJI ABDUL HADI BIN HAJI AWANG,  
*Menteri Besar,  
Terengganu*

### فراشتهاران

اوليه دولي يغمها مليا الواثق بالله السلطان ميزان زين العابدين، درجه اوتام قرابة ترغكانو يغامه مليا (D.K.T.)، درجه قرابة دراج ترغكانو يغامه مليا (D.K.R.)، درجه اوتام سري مهكوتا نكارا (D.M.N.)، درجه سري ستيا سلطان ميزان زين العابدين ترغكانو يغامه ترفيليه (S.S.M.Z.)، درجه سري ستيا سلطان محمود ترغكانو يغامه ترفوجي (S.S.M.T.)، درجه سري فادوك مهكوتا ترغكانو يغامه دحرماتي (S.P.M.T.)، درجه قرابة بكيندا سيد فترا فرليس (D.K. (Perlis))، درجه قرابة جوهور يغامه دحرماتي (D.K. (Johor))، درجه قرابة مهكوتا بروني (D.K.M.B. (Brunei))، درجه قرابة يغامه دحرماتي فيرق (D.K. (Perak))، درجه قرابة نكري سمبلن يغامه دحرماتي (D.K. (Negeri Sembilan))، درجه قرابة يغامه دحرماتي كلتن (D.K. (Kelantan))، درجه قرابة يغامه دحرماتي سلاغور (D.K. (Selangor))، درجه سري فادوك مهكوتا جوهور (S.P.M.J.)، ابن المرحوم سلطان محمود المكثفي بالله شاه، سلطان دان يغدقوتوان باكي نكري ترغكانو دارالإيمان سرتا سكالاً ججاهن تعلقن.



سلطان ميزان زين العابدين  
سلطان ترغكانو



بهاواسن اداله دثراوتتوقكن اوليه فصل (1) 44 اوندغ ٢ بائي ديروي كراجاءن  
ترغكانو (باب يثقرنام) بهاوا بيت هندقله داري سماس كسماس ممغكيل ديوان  
اونداغن نكري برمشوارت:

ملك، اوليه يغمديكين، بيت، الواثق بالله السلطان ميزان زين العابدين، درجه اوتام  
قرايه ترغكانو يغامه مليا (D.K.T.)، درجه قرايه دراج ترغكانو يغامه مليا (D.K.R.)،  
درجه اوتام سري مهكوتا نكارا (D.M.N.)، درجه سري ستيا سلطان ميزان زين العابدين  
ترغكانو يغامه ترفيليه (S.S.M.Z.)، درجه سري ستيا سلطان محمود ترغكانو يغامه  
ترفوجي (S.S.M.T.)، درجه سري فادوك مهكوتا ترغكانو يغامه دحرماتي (S.P.M.T.)،  
درجه قرايه يگيندا سيد فترا فترليس (D.K. (Perlis))، درجه قرايه جوهور يغامه دحرماتي  
(D.K. (Johor))، درجه قرايه مهكوتا بروني (D.K.M.B. (Brunei))، درجه قرايه  
يغامه دحرماتي فيرق (D.K. (Perak))، درجه قرايه نكري سمبلان يغامه دحرماتي  
(D.K. (Negeri Sembilan))، درجه قرايه يغامه دحرماتي قدح (D.K. (Kedah))، درجه  
قرايه يغامه دحرماتي كلنتن (D.K. (Kelantan))، درجه قرايه يغامه دحرماتي سلاغور  
(D.K. (Selangor))، درجه سري فادوك مهكوتا جوهور (S.P.M.T.)، ابن المرحوم  
سلطان محمود المكسفي بالله شاه، سلطان دان يغمذرتوان بائي نكري ترغكانو  
دارالايماان سرتا سكالاجماهن تعلقون، فدمنجاننكن كواس ٢ يغمديري كفد بيت  
سباكيماان يغمزسبوت، اداله دغن اين ممغكيل ديوان اوندغن نكري برمشوارت دان  
منتشكن 20 هاريبولن افريل 2003 برسمان دغن 18 هاريبولن صفر 1424 فدفوكول 9.30  
فاخي سباكي تاريخ دان ماس باكي مشوارت فرتام دالم فمغكل كلپم باكي ديوان  
اونداغن نكري كسفولوه يغان داداكن ددالم ديوان اوندغن نكري دكوالا ترغكانو.

دكرياكن داستان يدريه، كوالا ترغكانو، فدف 25 هاريبولن مرج 2003 برسمان دغن  
22 هاريبولن محرم 1424.

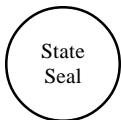
[SUJ. TR. 637/(C) Bhg. 5.]

يغمجنجوجغ تيته فريته دولي يغمها مليا،

داتوه سري توان كورو  
حاج عبدالهادي بن حاج اواغ،  
مترى يسر، ترغكانو

**PROCLAMATION**

By His Royal Highness AL-WATHIQU BILLAH AL-SULTAN MIZAN ZAINAL ABIDIN, Darjah Utama Kerabat Terengganu Yang Amat Mulia (D.K.T.), Darjah Kerabat Diraja Terengganu Yang Amat Mulia (D.K.R.), Darjah Utama Seri Mahkota Negara (D.M.N.), Darjah Seri Setia Sultan Mizan Zainal Abidin Terengganu Yang Amat Terpilih (S.S.M.Z.), Darjah Seri Setia Sultan Mahmud Terengganu Yang Amat Terpuji (S.S.M.T.), Darjah Seri Paduka Mahkota Terengganu Yang Amat Dihormati (S.P.M.T.), Darjah Kerabat Baginda Syed Putra Perlis (D.K. (Perlis)), Darjah Kerabat Johor Yang Amat Dihormati (D.K. (Johor)), Darjah Kerabat Mahkota Brunei (D.K.M.B. (Brunei)), Darjah Kerabat Yang Amat Dihormati Perak (D.K. (Perak)), Darjah Kerabat Negeri Sembilan Yang Amat Dihormati (D.K. (Negeri Sembilan)), Darjah Kerabat Yang Amat Dihormati Kedah (D.K. (Kedah)), Darjah Kerabat Yang Amat Dihormati Kelantan (D.K. (Kelantan)), Darjah Kerabat Yang Amat Dihormati Selangor (D.K. (Selangor)), Darjah Seri Paduka Mahkota Johor (S.P.M.J.), IBNI AL-MARHUM SULTAN MAHMUD AL-MUKTAFI BILLAH SHAH, Sultan and Sovereign Ruler of the State and Territory of Terengganu Darul Iman and all its Dependencies.



SULTAN MIZAN ZAINAL ABIDIN  
*Sultan of Terengganu*

WHEREAS it is provided by Article XLIV (1) of the Laws of the Constitution of Terengganu (First Part) that WE shall from time to time summon the State Legislative Assembly:

NOW, THEREFORE, WE, AL-WATHIQU BILLAH AL-SULTAN MIZAN ZAINAL ABIDIN, Darjah Utama Kerabat Terengganu Yang Amat Mulia (D.K.T.), Darjah Kerabat Diraja Terengganu Yang Amat Mulia (D.K.R.), Darjah Utama Seri Mahkota Negara (D.M.N.), Darjah Seri Setia Sultan Mizan Zainal Abidin Terengganu Yang Amat

Terpilih (S.S.M.Z.), Darjah Seri Setia Sultan Mahmud Terengganu Yang Amat Terpuji (S.S.M.T.), Darjah Seri Paduka Mahkota Terengganu Yang Amat Dihormati (S.P.M.T.), Darjah Kerabat Baginda Syed Putra Perlis (D.K. (Perlis)), Darjah Kerabat Johor Yang Amat Dihormati (D.K. (Johor)), Darjah Kerabat Mahkota Brunei (D.K.M.B. (Brunei)), Darjah Kerabat Yang Amat Dihormati Perak (D.K. (Perak)), Darjah Kerabat Negeri Sembilan Yang Amat Dihormati (D.K. (Negeri Sembilan)), Darjah Kerabat Yang Amat Dihormati Kedah (D.K. (Kedah)), Darjah Kerabat Yang Amat Dihormati Kelantan (D.K. (Kelantan)), Darjah Kerabat Yang Amat Dihormati Selangor (D.K. (Selangor)), Darjah Seri Paduka Mahkota Johor (S.P.M.J.), IBNI AL-MARHUM SULTAN MAHMUD AL-MUKTAFI BILLAH SHAH, Sultan and Sovereign Ruler of the State and Territory of Terengganu Darul Iman and all its Dependencies, in exercise of the powers conferred on US as aforesaid DO HEREBY SUMMON the State Legislative Assembly and appoint the 20th day of April 2003 corresponding to the 18th day of Safar 1424 at the hour of 9.30 in the forenoon as the date and time for the First Meeting of the Fifth Session of the Tenth Legislative Assembly to be held in the State Legislative Assembly Chamber at Kuala Terengganu.

Given at Istana Badariah in Kuala Terengganu, this 25th day of March 2003 corresponding to the 22nd day of Muharam 1424.

[SUK. TR. 637/(C) BHG. 5.]

By His Royal Highness's Command,

DATO' SERI TUAN GURU  
HAJI ABDUL HADI BIN HAJI AWANG,  
*Menteri Besar,*  
*Terengganu*

KANUN TANAH NEGARA  
(Akta 56 Tahun 1965)

NATIONAL LAND CODE  
(Act 56 of 1965)

**No. 216.**

PERIZABAN TANAH-TANAH BAGI MAKSUD AWAM  
RESERVATION OF LANDS FOR PUBLIC PURPOSE

Pada menjalankan kuasa-kuasa yang diberikan oleh Subseksyen 62 (1) Kanun Tanah Negara, Pihak Berkuasa Negeri Terengganu Darul Iman dengan ini memberitahu bahawa sekeping tanah seluas 2,096 meter persegi, Bil. Lot 16841 yang terletak di Kawasan Mengabang Bakong, Mukim Batu Rakit dalam Daerah Kuala Terengganu dan dipetakan di atas pelan Akuan Bil. PA 105487, Bil. Syit 26-C-III yang disimpan di Pejabat Pengarah Ukur dan Pemetaan, Terengganu dijadikan satu rizab bagi suatu maksud awam iaitu tapak bagi Perkuburan Tanpa Pengenalan Agama yang akan dijagai oleh Pesuruhjaya Hal Ehwal Agama, Terengganu atau pegawai-pegawai yang akan menggantikan memegang jawatannya.

In exercise of the powers conferred by Subsection 62 (1) of the National Land Code, the State Authority of the State of Terengganu Darul Iman hereby notifies that parcel of land comprising 2,096 square metres being Lot No. 16841 situated at Kawasan Mengabang Bakong, Mukim Batu Rakit in the District of Kuala Terengganu delineated in the certified plan No. CP 105487, Sheet No. 26-C-III deposited in the office of the Director of Survey and Mapping of Terengganu is reserved for a public purpose, to wit a site for the Free Location Area Cemetery to be maintained by the Commissioner of Religious Affairs, Terengganu or his successors in office.

Bertarikh 7 April 2003.  
Dated 7 April 2003.  
[PTG. TR. 05/66/1998/0018;  
PTK. TR. 03/66/1994/J/0002;  
PUN. TR. 70 Sj. 3 Bhg. 6.]

WAN MOHD. RUBI BIN WAN JUSOH,  
Setiausaha,  
Majlis Mesyuarat Kerajaan Negeri,  
Terengganu/  
Clerk of Council,  
Terengganu

**No. 217.**

Pada menjalankan kuasa-kuasa yang diberikan oleh Subseksyen 62 (1) Kanun Tanah Negara, Pihak Berkuasa Negeri Terengganu Darul Iman dengan ini memberitahu bahawa sekeping tanah seluas 0.0836 hektar, Bil. Lot 12527 yang terletak di Kawasan Teluk Pasu, Mukim Manir dalam Daerah Kuala Terengganu dan dipetakan di atas pelan Akuan Bil. PA 101740, Bil. Syit 41-D-IV yang disimpan di Pejabat Pengarah Ukur dan Pemetaan, Terengganu dijadikan satu rizab bagi suatu maksud awam iaitu tapak bagi Masjid yang akan dijagai oleh Pesuruhjaya Hal Ehwal Agama, Terengganu atau pegawai-pegawai yang akan menggantikan memegang jawatannya.

In exercise of the powers conferred by Subsection 62 (1) of the National Land Code, the State Authority of Terengganu Darul Iman hereby notifies that parcel of land comprising 0.0836 hectare being Lot No. 12527 situated at Kampung Teluk Pasu, Mukim Manir in the District of Kuala Terengganu delineated in the certified plan No. CP 101740, Sheet No. 41-D-IV deposited in the office of the Director of Survey and Mapping of Terengganu is reserved for a public purpose, to wit a site for the Mosque to be maintained by the Commissioner of Religious Affairs, Terengganu or his successors in office.

Bertarikh 7 April 2003.

Dated 7 April 2003.

[PTG. TR. 05/66/1987/0109;

PTK. TR. (G) 1/562;

PUN. TR. 70 Sj. 3 Bhg. 6.]

WAN MOHD. RUBI BIN WAN JUSOH,

Setiausaha,

Majlis Mesyuarat Kerajaan Negeri,

Terengganu/

Clerk of Council,

Terengganu

**No. 218.**

Pada menjalankan kuasa-kuasa yang diberikan oleh Subseksyen 62 (1) Kanun Tanah Negara, Pihak Berkuasa Negeri Terengganu Darul Iman dengan ini memberitahu bahawa sekeping tanah seluas 7.654 hektar, Bil. Lot 5025 yang terletak di Kawasan Padang Bola, Mukim Rusila dalam Daerah Marang dan dipetakan di atas pelan Akuan Bil. PA 11-061189, Bil. Syit 58-B yang disimpan di Pejabat Pengarah Ukur dan Pemetaan, Terengganu dijadikan satu rizab bagi suatu maksud awam iaitu tapak bagi Rumah Kerajaan yang akan dijagai oleh Pegawai Daerah, Marang atau pegawai-pegawai yang akan menggantikan memegang jawatannya.

In exercise of the powers conferred by Subsection 62 (1) of the National Land Code, the State Authority of Terengganu Darul Iman hereby notifies that parcel of land comprising 7.654 hectares being Lot No. 5025 situated at Kawasan Padang Bola, Mukim Rusila in the District of Marang delineated in the certified plan No. CP 11-061189, Sheet No. 58-B deposited in the office of the Director of Survey and Mapping of Terengganu is reserved for a public purpose, to wit a site for the Quarters to be maintained by the District Officer of Marang or his successors in office.

Bertarikh 7 April 2003.

Dated 7 April 2003.

[PTG. TR. 11/505;

PTM. 6/1303;

PUN. TR. 70 Sj. 3 Bhg. 6.]

WAN MOHD. RUBI BIN WAN JUSOH,

Setiausaha,

Majlis Mesyuarat Kerajaan Negeri,

Terengganu/

Clerk of Council,

Terengganu

**No. 219.**

Pada menjalankan kuasa-kuasa yang diberikan oleh Subseksyen 62 (1) Kanun Tanah Negara, Pihak Berkuasa Negeri Terengganu Darul Iman dengan ini memberitahu bahawa sekeping tanah seluas 5,301 meter persegi, Bil. Lot 4360 yang terletak di Kampung Tanjung Baru, Mukim Jenagur dalam Daerah Hulu Terengganu dan dipetakan di atas pelan Akuan Bil. PA 75211, Bil. Syit 73-C yang disimpan di Pejabat Pengarah Ukur dan Pemetaan, Terengganu dijadikan satu rizab bagi suatu maksud awam iaitu tapak bagi Tadika dan Padang Permainan Kanak-kanak yang akan dijagai oleh Pegawai Daerah Hulu Terengganu atau pegawai-pegawai yang akan menggantikan memegang jawatannya.

In exercise of the powers conferred by Subsection 62 (1) of the National Land Code, the State Authority of Terengganu Darul Iman hereby notifies that parcel of land comprising 5,301 square metres being Lot No. 4360 situated at Kampung Tanjung Baru, Mukim Jenagur in the District of Hulu Terengganu delineated in the certified plan No. CP 75211, Sheet No. 73-C deposited in the office of the Director of Survey and Mapping of Terengganu is reserved for a public purpose, to wit a site for the Kinder Garden and Children Playing Ground to be maintained by the Commissioner of Religious Affairs, Terengganu or his successors in office.

Bertarikh 7 April 2003.

Dated 7 April 2003.

[PTG. TR. 03/66/1987/0301;

PTHT. 04/62/1991/G/001;

PUN. TR. 70 Sj. 3 Bhg. 5.]

WAN MOHD. RUBI BIN WAN JUSOH,

Setiausaha,

Majlis Mesyuarat Kerajaan Negeri,

Terengganu/

Clerk of Council,

Terengganu

**No. 220.**

Pada menjalankan kuasa-kuasa yang diberikan oleh Subseksyen 62 (1) Kanun Tanah Negara, Pihak Berkuasa Negeri Terengganu Darul Iman dengan ini memberitahu bahawa sekeping tanah seluas 1,141 meter persegi, Bil. Lot 3109 yang terletak di Jalan Kemasik ke Air Jernih, Mukim Kemasik dalam Daerah Kemaman dan dipetakan di atas pelan Akuan Bil. PA 105733, Bil. Syit 151-A yang disimpan di Pejabat Pengarah Ukur dan Pemetaan, Terengganu dijadikan satu rizab bagi suatu maksud awam iaitu tapak bagi Muka Sauk dan Rumah Pam yang akan dijagai oleh Pengarah Bekalan Air Terengganu atau pegawai-pegawai yang akan menggantikan memegang jawatannya.

In exercise of the powers conferred by Subsection 62 (1) of the National Land Code, the State Authority of Terengganu Darul Iman hereby notifies that parcel of land comprising 1,141 square metres being Lot No. 3109 situated at Jalan Kemasik to Air Jernih, Mukim Kemasik in the District of Kemaman delineated in the certified plan No. CP 105733, Sheet No. 151-A deposited in the office of the Director of Survey and Mapping of Terengganu is reserved for a public purpose, to wit a site for the Intake and Pump House to be maintained by the Director of Water Supply, Terengganu or his successors in office.

Bertarikh 7 April 2003.

Dated 7 April 2003.

[PTG. TR. 04/66/1998/0029;

PTK. 07/66/1997/0003;

PUN. TR. 70 Sj. 3 Bhg. 6.]

WAN MOHD. RUBI BIN WAN JUSOH,

Setiausaha,

Majlis Mesyuarat Kerajaan Negeri,

Terengganu/

Clerk of Council,

Terengganu

**No. 221.**

Pada menjalankan kuasa-kuasa yang diberikan oleh Subseksyen 62 (1) Kanun Tanah Negara, Pihak Berkuasa Negeri Terengganu Darul Iman dengan ini memberitahu bahawa sekeping tanah seluas 2,825 meter persegi, Bil. Lot 7733 yang terletak di Kampung Pinang Merah, Mukim Kuala Paka dalam Daerah Dungun dan dipetakan di atas pelan Akuan Bil. PA 103642, Bil. Syit 131-A yang disimpan di Pejabat Pengarah Ukur dan Pemetaan, Terengganu dijadikan satu rizab bagi suatu maksud awam iaitu tapak bagi Kegunaan Awam yang akan dijagai oleh Pegawai Daerah Dungun atau pegawai-pegawai yang akan menggantikan memegang jawatannya.

In exercise of the powers conferred by Subsection 62 (1) of the National Land Code, the State Authority of Terengganu Darul Iman hereby notifies that parcel of land comprising 2,825 square metres being Lot No. 7733 situated at Kampung Pinang Merah, Mukim Kuala Paka in the District of Dungun delineated in the certified plan No. CP 103642, Sheet No. 131-A deposited in the office of the Director of Survey and Mapping of Terengganu is reserved for a public purpose, to wit a site for the Public Amenity to be maintained by the District Officer Dungun or his successors in office.

Bertarikh 7 April 2003.

Dated 7 April 2003.

[PTG. TR. 02/66/1999/0017;

PTD. 07/66/1998/0007;

PUN. TR. 70 Sj. 3 Bhg. 6.]

WAN MOHD. RUBI BIN WAN JUSOH,

Setiausaha,

Majlis Mesyuarat Kerajaan Negeri,

Terengganu/

Clerk of Council,

Terengganu

**No. 222.**

(Seksyen 168)

NOTIS-NOTIS BERKENAAN DENGAN CADANGAN HENDAK MENGELUARKAN  
HAKMILIK SAMBUNGAN (ATAU SURATAN YANG DIKELUARKAN YANG  
BAHARU SEBAGAI GANTINYA)

Pada menjalankan kuasa-kuasa yang diberi oleh Seksyen 168, Kanun Tanah Negara, notis adalah dengan ini diberi bahawa adalah dicadangkan hendak mengeluarkan hakmilik sambungan/hendak menggantikan suratan hakmilik yang dikeluarkan bagi tanah yang tersebut dalam Jadual di bawah ini kerana sebab-sebab yang berikut:

Iaitu Azrul bin Alias K/P. 761021-11-5357 yang beralamat di d/a No. 17, Tingkat 1, Taman Sri Intan, Jalan Sultan Omar 20300 Kuala Terengganu telah membuat akuan bahawa hakmilik yang dikeluarkan sebagaimana Jadual di bawah telah hilang.

JADUAL

Mukim—Rusila. No. Lot—1651. Jenis dan No. Hakmilik—PN. 1239.  
Luas—1226.6051 meter persegi.

Bertarikh 23 Mac 2003.

[PTG. TR. 06/55/2003/B/001 (2).]

KAMALUDIN BIN ISMAIL,

Pendaftar Hakmilik,

Terengganu

**No. 223.**

Pada menjalankan kuasa-kuasa yang diberi oleh Seksyen 168, Kanun Tanah Negara, notis adalah dengan ini diberi bahawa adalah dicadangkan hendak mengeluarkan hakmilik sambungan/hendak menggantikan surat hakmilik yang dikeluarkan bagi tanah yang tersebut dalam Jadual di bawah ini kerana sebab-sebab yang berikut:

Iaitu Manong @ Zainun binti Jusoh K/P. 460729-11-5054 (1107139) yang beralamat di d/a No. 92, Hiliran Binjal, Cabang Tiga, 21000 Kuala Terengganu telah membuat akuan bahawa hakmilik yang dikeluarkan sebagaimana Jadual di bawah telah hilang.

## JADUAL

Mukim—Cabang Tiga. No. Lot—1709. Jenis dan No. Hakmilik—PN. 2516. Luas—797 meter persegi.

Bertarikh 23 Mac 2003.  
[PTG. TR. 05/55/2003/B/006 (2).]

KAMALUDIN BIN ISMAIL,  
Pendaftar Hakmilik,  
Terengganu

**No. 224.**

Pada menjalankan kuasa-kuasa yang diberi oleh Seksyen 168, Kanun Tanah Negara, notis adalah dengan ini diberi bahawa adalah dicadangkan hendak mengeluarkan hakmilik sambungan/hendak menggantikan surat hakmilik yang dikeluarkan bagi tanah yang tersebut dalam Jadual di bawah ini kerana sebab-sebab yang berikut:

Iaitu Wan Ibrahim bin Mohamed K/P. 3179613 yang beralamat di d/a No. 1499A, Bukit Besar, Kuala Terengganu telah membuat akuan bahawa hakmilik yang dikeluarkan sebagaimana Jadual di bawah telah hilang.

## JADUAL

Bandar—Bandar Dungun. No. Lot—159 dan 160. Jenis dan No. Hakmilik—Geran 2046 dan Geran 2047. Luas—162.575 meter persegi dan 162.575 meter persegi.

Bertarikh 23 Mac 2003.  
[PTG. TR. 02/55/2003/B/001 (2).]

KAMALUDIN BIN ISMAIL,  
Pendaftar Hakmilik,  
Terengganu

**No. 225.**

Pada menjalankan kuasa-kuasa yang diberi oleh Seksyen 168, Kanun Tanah Negara, notis adalah dengan ini diberi bahawa adalah dicadangkan hendak mengeluarkan hakmilik sambungan bagi tanah yang tersebut dalam Jadual di bawah ini kerana sebab-sebab yang berikut:

Iaitu permohonan yang dibuat oleh Samssuddin bin Sulong K/P. 630503-11-5421 (7065126) yang beralamat di PT. 15547P KM 19<sup>1</sup>/<sub>2</sub>, Jalan Kelantan, Bukit Jong, 21060 Kuala Terengganu kerana menggantikan keterangan tanah yang telah hilang sebagaimana Jadual di bawah.

## JADUAL

Mukim—Serada. No. Lot—PT. 1032 P. Jenis dan No. Hakmilik—HS(M). 614. Luas—0.4132 hektar.

Bertarikh 20 Februari 2003.  
[PTK. TR. 22/55/2003/A/012.]

HAJI RASHID BIN ALI,  
b.p. Pentadbir Tanah,  
Kuala Terengganu



**No. 226.**

Pada menjalankan kuasa-kuasa yang diberi oleh Seksyen 168, Kanun Tanah Negara, notis adalah dengan ini diberi bahawa adalah dicadangkan hendak mengeluarkan hakmilik sambungan bagi tanah yang tersebut dalam Jadual di bawah ini kerana sebab-sebab yang berikut:

Iaitu permohonan yang dibuat oleh Ismail @ Abu Bakar bin Mat Zain K/P. 461009-11-5093 (3170742) yang beralamat di No. 6903, Kampung Kedai Buloh, 21070 Kuala Terengganu kerana menggantikan keterangan tanah yang telah hilang sebagaimana Jadual di bawah.

## JADUAL

Mukim—Pengadang Buloh. No. Lot—2988 dan 2996. Jenis dan No. Hakmilik—KRM. 2536 dan 2544. Luas—0.7434 dan 0.4399 hektar.

Bertarikh 20 Februari 2003.  
[PTK. TR. 18/55/2003/A/013.]

HAJI RASHID BIN ALI,  
b.p. Pentadbir Tanah,  
Kuala Terengganu

**No. 227.**

Pada menjalankan kuasa-kuasa yang diberi oleh Seksyen 168, Kanun Tanah Negara, notis adalah dengan ini diberi bahawa adalah dicadangkan hendak mengeluarkan hakmilik sambungan bagi tanah yang tersebut dalam Jadual di bawah ini kerana sebab-sebab yang berikut:

Iaitu permohonan yang dibuat oleh Wan Mek binti Sulong K/P. 1113032 yang beralamat di No. 365-A, Jalan Sultan Omar, 20300 Kuala Terengganu kerana menggantikan keterangan tanah yang telah hilang sebagaimana Jadual di bawah.

## JADUAL

Mukim—Batu Burok. No. Lot—1648. Jenis dan No. Hakmilik—KRM. 1360. Luas—0.0514 hektar.

Bertarikh 20 Februari 2003.  
[PTK. TR. 02/55/2003/A/011.]

HAJI RASHID BIN ALI,  
b.p. Pentadbir Tanah,  
Kuala Terengganu

**No. 228.**

Pada menjalankan kuasa-kuasa yang diberi oleh Seksyen 168, Kanun Tanah Negara, notis adalah dengan ini diberi bahawa adalah dicadangkan hendak mengeluarkan hakmilik sambungan bagi tanah yang tersebut dalam Jadual di bawah ini kerana sebab-sebab yang berikut:

Iaitu permohonan yang dibuat oleh Mamat bin Muda K/P. 310717-11-5029 (2898225) yang beralamat di No. B 407, Kampung Padang Banggol Pauh, Seberang Takir, 21300 Kuala Terengganu kerana menggantikan keterangan tanah yang telah hilang sebagaimana Jadual di bawah.

## JADUAL

Mukim—Kuala Nerus. No. Lot—PT. 26129. Jenis dan No. Hakmilik—HS(M). 16880. Luas—596 meter persegi.

Bertarikh 3 Mac 2003.  
[PTK. TR. 12/55/2003/A/020.]

HAJI RASHID BIN ALI,  
b.p. Pentadbir Tanah,  
Kuala Terengganu

**No. 229.**

Pada menjalankan kuasa-kuasa yang diberi oleh Seksyen 168, Kanun Tanah Negara, notis adalah dengan ini diberi bahawa adalah dicadangkan hendak mengeluarkan hakmilik sambungan bagi tanah yang tersebut dalam Jadual di bawah ini kerana sebab-sebab yang berikut:

Iaitu permohonan yang dibuat oleh Mohd. bin Isa K/P. 520407-11-5109 (4316460) yang beralamat di No. B-149, Kampung Padang Midin, 21400 Kuala Terengganu kerana menggantikan keterangan tanah yang telah hilang sebagaimana Jadual di bawah.

## JADUAL

Mukim—Manir. No. Lot—86. Jenis dan No. Hakmilik—KRM. 6217. Luas—0.0757 hektar.

Bertarikh 9 Mac 2003.  
[PTK. TR. 22/55/2003/A/012.]

HAJI RASHID BIN ALI,  
b.p. Pentadbir Tanah,  
Kuala Terengganu

**No. 230.**

Pada menjalankan kuasa-kuasa yang diberi oleh Seksyen 168, Kanun Tanah Negara, notis adalah dengan ini diberi bahawa adalah dicadangkan hendak mengeluarkan hakmilik sambungan bagi tanah yang tersebut dalam Jadual di bawah ini kerana sebab-sebab yang berikut:

Iaitu permohonan yang dibuat oleh Wan Ngah bin Awang K/P. 551217-11-5003 (4894387) yang beralamat di Pejabat Daerah Marang, 21600 Terengganu kerana menggantikan keterangan tanah yang telah hilang sebagaimana Jadual di bawah.

## JADUAL

Mukim—Pengadang Buloh. No. Lot—PT. 381 K. Jenis dan No. Hakmilik—HS(M). 225. Luas—0.3161 hektar.

Bertarikh 9 Mac 2003.  
[PTK. TR. 18/55/2003/A/014.]

HAJI RASHID BIN ALI,  
b.p. Pentadbir Tanah,  
Kuala Terengganu

**No. 231.**

Pada menjalankan kuasa-kuasa yang diberi oleh Seksyen 168, Kanun Tanah Negara, notis adalah dengan ini diberi bahawa adalah dicadangkan hendak mengeluarkan hakmilik sambungan bagi tanah yang tersebut dalam Jadual di bawah ini kerana sebab-sebab yang berikut:

Iaitu permohonan yang dibuat oleh Kamariah binti Mohamad K/P. 410307-11-5024 yang beralamat di No. 1734-D, Jalan Panji Alam, 21000 Kuala Terengganu kerana menggantikan keterangan tanah yang telah hilang sebagaimana Jadual di bawah.

## JADUAL

Mukim—Kuala Nerus. No. Lot—9522. Jenis dan No. Hakmilik—GM. 1060. Luas—3638.1235 meter persegi.

Bertarikh 9 Mac 2003.  
[PTK. TR. 12/55/2003/A/016.]

HAJI RASHID BIN ALI,  
b.p. Pentadbir Tanah,  
Kuala Terengganu

**No. 232.**

Pada menjalankan kuasa-kuasa yang diberi oleh Seksyen 168, Kanun Tanah Negara, notis adalah dengan ini diberi bahawa adalah dicadangkan hendak mengeluarkan hakmilik sambungan bagi tanah yang tersebut dalam Jadual di bawah ini kerana sebab-sebab yang berikut:

Iaitu permohonan yang dibuat oleh Rakiah binti Mohamad K/P. 590101-11-5492 (5514220) yang beralamat di No. A 352, Kampung Seberang Takir, 21300 Kuala Terengganu kerana menggantikan keterangan tanah yang telah hilang sebagaimana Jadual di bawah.

## JADUAL

Mukim—Kuala Nerus. No. Lot—PT. 10333 K. Jenis dan No. Hakmilik—HS(M). 6932. Luas—279 meter persegi.

Bertarikh 9 Mac 2003.  
[PTK. TR. 12/55/2003/A/023.]

HAJI RASHID BIN ALI,  
b.p. Pentadbir Tanah,  
Kuala Terengganu

**No. 233.**

Pada menjalankan kuasa-kuasa yang diberi oleh Seksyen 168, Kanun Tanah Negara, notis adalah dengan ini diberi bahawa adalah dicadangkan hendak mengeluarkan hakmilik sambungan bagi tanah yang tersebut dalam Jadual di bawah ini kerana sebab-sebab yang berikut:

Iaitu permohonan yang dibuat oleh Semek binti Daud K/P. 250926-11-5066 (3170294) yang beralamat di No. 474, Kampung Mengabang Telong, Batu Rakit, 21020 Kuala Terengganu kerana menggantikan keterangan tanah yang telah hilang sebagaimana Jadual di bawah.

## JADUAL

Mukim—Batu Rakit. No. Lot—3084. Jenis dan No. Hakmilik—KRM. 2990. Luas—0.1870 hektar.

Bertarikh 9 Mac 2003.  
[PTK. TR. 03/55/2003/A/017.]

HAJI RASHID BIN ALI,  
b.p. Pentadbir Tanah,  
Kuala Terengganu

**No. 234.**

Pada menjalankan kuasa-kuasa yang diberi oleh Seksyen 168, Kanun Tanah Negara, notis adalah dengan ini diberi bahawa adalah dicadangkan hendak mengeluarkan hakmilik sambungan bagi tanah yang tersebut dalam Jadual di bawah ini kerana sebab-sebab yang berikut:

Iaitu permohonan yang dibuat oleh Matera bin Mohamad K/P. 411205-11-5140 yang beralamat di Kampung Pecah Rotan, Batu Rakit, 21020 Kuala Terengganu kerana menggantikan keterangan tanah yang telah hilang sebagaimana Jadual di bawah.

## JADUAL

Mukim—Batu Rakit. No. Lot—11707. Jenis dan No. Hakmilik—GM. 4561. Luas—0.1901 hektar.

Bertarikh 9 Mac 2003.  
[PTK. TR. 03/55/2003/A/018.]

HAJI RASHID BIN ALI,  
b.p. Pentadbir Tanah,  
Kuala Terengganu

**No. 235.**

Pada menjalankan kuasa-kuasa yang diberi oleh Seksyen 168, Kanun Tanah Negara, notis adalah dengan ini diberi bahawa adalah dicadangkan hendak mengeluarkan hakmilik sambungan bagi tanah yang tersebut dalam Jadual di bawah ini kerana sebab-sebab yang berikut:

Iaitu permohonan yang dibuat oleh Mohd. Nor bin Awang K/P. 390613-11-5035 (3159152) yang beralamat di No. 40 A, Kampung Undang, Bukit Payong, 21400 Kuala Terengganu kerana menggantikan keterangan tanah yang telah hilang sebagaimana Jadual di bawah.

## JADUAL

Mukim—Pengadang Buloh. No. Lot—5132. Jenis dan No. Hakmilik—KRM. 4187. Luas—0.1214 hektar.

Bertarikh 9 Mac 2003.  
[PTK. TR. 18/55/2003/A/022.]

HAJI RASHID BIN ALI,  
b.p. Pentadbir Tanah,  
Kuala Terengganu

**No. 236.**

Pada menjalankan kuasa-kuasa yang diberi oleh Seksyen 168, Kanun Tanah Negara, notis adalah dengan ini diberi bahawa adalah dicadangkan hendak mengeluarkan hakmilik sambungan bagi tanah yang tersebut dalam Jadual di bawah ini kerana sebab-sebab yang berikut:

Iaitu permohonan yang dibuat oleh Lijah binti Ali K/P. 2641571 yang beralamat di No. 2189, Kampung Kubang Panjang, 21400 Kuala Terengganu kerana menggantikan keterangan tanah yang telah hilang sebagaimana Jadual di bawah.

## JADUAL

Mukim—Gelugor Kedai. No. Lot—776. Jenis dan No. Hakmilik—KRM. 743. Luas—0.1076 hektar.

Bertarikh 9 Mac 2003.  
[PTK. TR. 08/55/2002/A/086.]

HAJI RASHID BIN ALI,  
b.p. Pentadbir Tanah,  
Kuala Terengganu

**No. 237.**

Pada menjalankan kuasa-kuasa yang diberi oleh Seksyen 168, Kanun Tanah Negara, notis adalah dengan ini diberi bahawa adalah dicadangkan hendak mengeluarkan hakmilik sambungan bagi tanah yang tersebut dalam Jadual di bawah ini kerana sebab-sebab yang berikut:

Iaitu permohonan yang dibuat oleh Ahmad bin Mohd. Amin K/P. 450713-11-5173 (2901199) yang beralamat di No. 84, Kampung Bukit Berangan, Tepoh, 21060 Kuala Terengganu kerana menggantikan keterangan tanah yang telah hilang sebagaimana Jadual di bawah.

## JADUAL

Mukim—Kuala Nerus. No. Lot—4139 dan 4140. Jenis dan No. Hakmilik—KRM. 3487. Luas—1.231 ekar.

Bertarikh 9 Mac 2003.  
[PTK. TR. 12/55/2003/A/019.]

HAJI RASHID BIN ALI,  
b.p. Pentadbir Tanah,  
Kuala Terengganu

**No. 238.**

Pada menjalankan kuasa-kuasa yang diberi oleh Seksyen 168, Kanun Tanah Negara, notis adalah dengan ini diberi bahawa adalah dicadangkan hendak mengeluarkan hakmilik sambungan bagi tanah yang tersebut dalam Jadual di bawah ini kerana sebab-sebab yang berikut:

Iaitu permohonan yang dibuat oleh Bedolah bin Botok K/P. 501231-11-5135 yang beralamat di No. 511, Kampung Gong Durian, Atas Tol, 21070 Kuala Terengganu kerana menggantikan keterangan tanah yang telah hilang sebagaimana Jadual di bawah.

## JADUAL

Mukim—Atas Tol. No. Lot—513. Jenis dan No. Hakmilik—KRM. 339. Luas—0.0530 hektar.

Bertarikh 9 Mac 2003.  
[PTK. TR. 01/55/2003/A/015.]

HAJI RASHID BIN ALI,  
b.p. Pentadbir Tanah,  
Kuala Terengganu

**No. 239.**

Pada menjalankan kuasa-kuasa yang diberi oleh Seksyen 168, Kanun Tanah Negara, notis adalah dengan ini diberi bahawa adalah dicadangkan hendak menggantikan suratan hakmilik yang dikeluarkan bagi tanah yang tersebut dalam Jadual di bawah ini kerana sebab-sebab yang berikut:

Iaitu permohonan yang dibuat oleh Tetuan Mokhtar Ngah & Co yang beralamat di No. 17, Tingkat 1, Taman Sri Intan, Jalan Sultan Omar, 20300 Kuala Terengganu, Terengganu kerana menggantikan keterangan asal yang hilang sebagaimana Jadual di bawah.

## JADUAL

Mukim—Rusila. No. Lot—1762. Jenis dan No. Hakmilik—KRM. 1204. Luas—0.5993 hektar.

Bertarikh 17 Mac 2003.  
[PTM. 06/55/2003/0005.]

ROSLI BIN LATIF,  
b.p. Pentadbir Tanah,  
Marang

**No. 240.**

Pada menjalankan kuasa-kuasa yang diberi oleh Seksyen 168, Kanun Tanah Negara, notis adalah dengan ini diberi bahawa adalah dicadangkan hendak menggantikan suratan hakmilik yang dikeluarkan bagi tanah yang tersebut dalam Jadual di bawah ini kerana sebab-sebab yang berikut:

Iaitu permohonan yang dibuat oleh Tetuan Mokhtar Ngah & Co yang beralamat di No. 17, Tingkat 1, Taman Sri Intan, Jalan Sultan Omar, 20300 Kuala Terengganu, Terengganu kerana menggantikan keterangan asal yang hilang sebagaimana Jadual di bawah.

## JADUAL

Mukim—Pulau Kerengga. No. Lot—103. Jenis dan No. Hakmilik—KRM. 185. Luas—0.7159 hektar.

Bertarikh 17 Mac 2003.  
[PTM. 05/55/2003/0002.]

ROSLI BIN LATIF,  
b.p. Pentadbir Tanah,  
Marang

**No. 241.**

Pada menjalankan kuasa-kuasa yang diberi oleh Seksyen 168, Kanun Tanah Negara, notis adalah dengan ini diberi bahawa adalah dicadangkan hendak menggantikan suratan hakmilik yang dikeluarkan bagi tanah yang tersebut dalam Jadual di bawah ini kerana sebab-sebab yang berikut:

Iaitu permohonan yang dibuat oleh Zainon binti Mat Ali K/P. 440505-11-5014 yang beralamat di Kampung Batu Kelikir, Wakaf Tapai, 21040 Marang, Terengganu kerana menggantikan keterangan asal yang hilang sebagaimana Jadual di bawah.

## JADUAL

Mukim—Bukit Payong. No. Lot—7401. Jenis dan No. Hakmilik—GM. 1214. Luas—0.4070 hektar.

Bertarikh 2 Mac 2003.  
[PTM. 02/55/2003/0004.]

ROSLI BIN LATIF,  
b.p. Pentadbir Tanah,  
Marang

**No. 242.**

Pada menjalankan kuasa-kuasa yang diberi oleh Seksyen 168, Kanun Tanah Negara, notis adalah dengan ini diberi bahawa adalah dicadangkan hendak menggantikan suratan hakmilik yang dikeluarkan bagi tanah yang tersebut dalam Jadual di bawah ini kerana sebab-sebab yang berikut:

Iaitu permohonan yang dibuat oleh Patimah binti Mamat K/P. 5158877 yang beralamat di No. 1393, Jalan Panji Alam, Kampung Nibong, 21100 Kuala Terengganu, Terengganu kerana menggantikan keterangan asal yang hilang sebagaimana Jadual di bawah.

## JADUAL

Mukim—Bukit Payong. No. PT.—4967. Jenis dan No. Hakmilik—HS(M). 2104. Luas—533 meter persegi.

Bertarikh 2 Mac 2003.  
[PTM. 02/55/2003/0003.]

ROSLI BIN LATIF,  
b.p. Pentadbir Tanah,  
Marang

**No. 243.**

Pada menjalankan kuasa-kuasa yang diberi oleh Seksyen 168, Kanun Tanah Negara, notis adalah dengan ini diberi bahawa adalah dicadangkan hendak menggantikan suratan hakmilik yang dikeluarkan bagi tanah yang tersebut dalam Jadual di bawah ini kerana sebab-sebab yang berikut:

Iaitu permohonan yang dibuat oleh Taib bin Abdullah K/P. 290903-11-5051 yang beralamat di Kampung Rusila, 21080 Marang, Terengganu kerana menggantikan keterangan asal yang hilang sebagaimana Jadual di bawah.

## JADUAL

Mukim—Rusila. No. Lot—857. Jenis dan No. Hakmilik—GM. 2133. Luas—0.0858 hektar.

Bertarikh 2 Mac 2003.  
[PTM. 06/55/2003/0003.]

ROSLI BIN LATIF,  
b.p. Pentadbir Tanah,  
Marang

**No. 244.**

Pada menjalankan kuasa-kuasa yang diberi oleh Seksyen 168, Kanun Tanah Negara, notis adalah dengan ini diberi bahawa adalah dicadangkan hendak menggantikan surat hakmilik yang dikeluarkan bagi tanah yang tersebut dalam Jadual di bawah ini kerana sebab-sebab yang berikut:

Iaitu permohonan yang dibuat oleh Siti Hapitah binti Mat Ali K/P. 530702-11-5282 yang beralamat di No. 169, FELDA Neram Satu, Kemaman, Terengganu kerana menggantikan keterangan asal yang hilang sebagaimana Jadual di bawah.

## JADUAL

Mukim—Jerung. No. Lot—1147. Jenis dan No. Hakmilik—KRM. 1428. Luas—0.1897 hektar.

Bertarikh 2 Mac 2003.  
[PTM. 03/55/2003/0002.]

ROSLI BIN LATIF,  
b.p. Pentadbir Tanah,  
Marang

**No. 245.**

Pada menjalankan kuasa-kuasa yang diberi oleh Seksyen 168B, Kanun Tanah Negara, notis adalah dengan ini diberi bahawa adalah dicadangkan hendak mengeluarkan hakmilik sambungan/hendak menggantikan surat hakmilik yang dikeluarkan bagi tanah yang tersebut dalam Jadual di bawah ini kerana sebab-sebab yang berikut:

Permohonan daripada Siti Rokiah binti Mahmud K/P. 430624-11-5106 – 1/2 bhg. dan Mek Teh binti Mahmud K/P. 490404-11-5010 – 1/2 bhg. yang beralamat di No. 365, Kampung Banggol, 22100 Bandar Permaisuri, Setiu, Terengganu untuk mendapatkan satu (1) keterangan hakmilik sambungan kepada hakmilik keluaran sebagaimana dinyatakan dalam Jadual di bawah yang diikrarkan hilang.

## JADUAL

Bandar/Pekan/Mukim—Tasik. No. Lot—316. Jenis dan No. Hakmilik—GM. 1645. Luas—0.2375 hektar.

Bertarikh 16 Mac 2003.  
[PTS. 00/55/2003/B/001 – (27).]

AHMAD AZIZI BIN ZULKIFLI,  
b.p. Pentadbir Tanah,  
Setiu

**No. 246.**

(Seksyen 187B)

NOTIS MENGENAI CADANGAN HENDAK MENGELUARKAN DOKUMEN  
HAKMILIK KELUARAN SEMENTARA YANG BARU

Pada menjalankan kuasa-kuasa yang diberi oleh Seksyen 187B, Kanun Tanah Negara, notis adalah dengan ini diberi bahawa adalah dicadangkan untuk menggantikan dokumen hakmilik keluaran sementara bagi tanah yang diperihalkan dalam Jadual di bawah ini kerana sebab-sebab yang berikut:

Iaitu permohonan hakmilik hilang yang dipohon oleh Zainab binti Ali K/P. 311003-11-5128 yang beralamat di Kampung Banggol Kapas, Bukit Payong, 21400 Marang, Terengganu.

## JADUAL

Bandar/Pekan/Mukim—Alor Limbat. No. PT.—6908, 6906 dan 6907. Perihal dan No. Hakmilik—HS(M). 4671, HS(M). 4669 dan HS(M). 4667. Luas—1.677 meter persegi, 839 meter persegi dan 839 meter persegi.

Bertarikh 11 Mac 2003.  
[PTM. 01/55/2003/0001.]

ROSLI BIN LATIF,  
b.p. Pentadbir Tanah,  
Marang

**No. 247.**

## SAMAN-SAMAN

(Seksyen 261 (1) (c))

Di Pejabat Tanah, Kuala Terengganu dalam Negeri Terengganu.

## DI ANTARA

The Pacific Bank Berhad, Pemegang Gadaian.

## DAN

Azmi Aswad bin Othman, Penggadai.

Kepada Encik Azmi Aswad bin Othman K/P. 7173117 yang beralamat di No. 12, Taman Mutiara, Gong Pak Jin, Mengabang Telipot, Kuala Terengganu.

AMBIL PERHATIAN BAHAWASANYA pemegang gadaian ke atas tanah/tanah-tanah yang tersebut dalam Jadual yang dilampirkan bersama-sama ini telah membuat permohonan di bawah Seksyen 260 (2) Kanun Tanah Negara supaya PERINTAH JUALAN DIKELUARKAN ke atas tanah tersebut.

SILA AMBIL PERHATIAN bahawa siasatan berhubung dengan permohonan pemegang gadaian akan diadakan pada 13 Mei 2003 pukul 10.00 pagi di Pejabat Tanah, Kuala Terengganu. Tuan/puan adalah dikehendaki HADIR.

DAN SILA AMBIL PERHATIAN bahawa kegagalan tuan/puan menghadiri siasatan tersebut akan menyebabkan PERINTAH JUALAN DIKELUARKAN ke atas tanah/tanah-tanah tersebut di bawah Seksyen 260 (2) Kanun Tanah Negara 1965.

## JADUAL TANAH DAN KEPENTINGAN

Mukim—Batu Rakit. No. PT.—11074 P. Jenis dan No. Hakmilik—HS(M). 5228. Bahagian Tanah (jika ada)—Semua. No. Berdaftar Gadaian (jika ada)—No. Perserahan 3848/97; Folio 97; Jilid 8.

Bertarikh 12 Mac 2003.  
[PTK. TR. 03/75/2000/0023 – (34).]

MOHD. SOPHIAN BIN ABU BAKAR,  
b.p. Pentadbir Tanah,  
Kuala Terengganu



**No. 248.**

Di Pejabat Tanah, Kuala Terengganu dalam Negeri Terengganu.

## DI ANTARA

Affin Bank Berhad, Pemegang Gadaian.

## DAN

Mohd. Nasir bin Chik dan Noney binti Jantan, Penggadai.

Kepada Encik Mohd. Nasir bin Chik K/P. 6784108 dan Puan Noney binti Jantan K/P. A0091168 yang beralamat di No. 54, Jalan P/U 6/7, Puchong Utama, Selangor, 47100 Selangor.

AMBIL PERHATIAN BAHAWASANYA pemegang gadaian ke atas tanah/tanah-tanah yang tersebut dalam Jadual yang dilampirkan bersama-sama ini telah membuat permohonan di bawah Seksyen 260 (2) Kanun Tanah Negara supaya PERINTAH JUALAN DIKELUARKAN ke atas tanah tersebut.

SILA AMBIL PERHATIAN bahawa siasatan berhubung dengan permohonan pemegang gadaian akan diadakan pada 19 Mei 2003 pukul 9.00 pagi di Pejabat Tanah, Kuala Terengganu. Tuan/puan adalah dikehendaki HADIR.

DAN SILA AMBIL PERHATIAN bahawa kegagalan tuan/puan menghadiri siasatan tersebut akan menyebabkan PERINTAH JUALAN DIKELUARKAN ke atas tanah/tanah-tanah tersebut di bawah Seksyen 260 (2) Kanun Tanah Negara 1965.

## JADUAL TANAH DAN KEPENTINGAN

Mukim—Kuala Nerus. No. Lot—19828. Jenis dan No. Hakmilik—GM. 7980. Bahagian Tanah (jika ada)—Semua. No. Berdaftar Gadaian (jika ada)—No. Perserahan 137/97; Folio 26; Jilid 1.

Bertarikh 12 Mac 2003.  
[PTK. TR. 12/75/2001/0018 (14).]

MOHD. SOPHIAN BIN ABU BAKAR,  
b.p. Pentadbir Tanah,  
Kuala Terengganu

**No. 249.**

Di Pejabat Tanah, Hulu Terengganu dalam Negeri Terengganu.

## DI ANTARA

Affin Bank Berhad (BSN Commercial Bank Malaysia Berhad), Pemegang Gadaian.

## DAN

Syd Ahmad Nor Din bin Syd Azam K/P. 5979918, Penggadai.

Kepada Syd Ahmad Nor Din bin Syd Azam K/P. 5979918 yang beralamat di Kampung Padang Paloh, 20050 Kuala Terengganu.

AMBIL PERHATIAN BAHAWASANYA pemegang gadaian ke atas tanah yang tersebut dalam Jadual yang dilampirkan bersama-sama ini telah membuat permohonan di bawah Seksyen 260 (2) Kanun Tanah Negara supaya PERINTAH JUALAN DIKELUARKAN ke atas tanah tersebut.

SILA AMBIL PERHATIAN bahawa siasatan berhubung dengan permohonan pemegang gadaian akan diadakan pada 2 Jun 2003 jam 11.00 pagi di Bilik Penolong Pentadbir Tanah II, Pejabat Tanah Hulu Terengganu. Tuan/puan adalah dikehendaki HADIR.

SILA AMBIL PERHATIAN bahawa kegagalan tuan/puan menghadiri siasatan tersebut akan menyebabkan PERINTAH JUALAN DIKELUARKAN ke atas tanah tersebut di bawah Seksyen 260 (2) Kanun Tanah Negara 1965.

## JADUAL TANAH DAN KEPENTINGAN

Bandar/Pekan/Mukim—Kuala Telemong. No. Lot/Petak/PT.—3053. Jenis dan No. Hakmilik—GM. 1312. Bahagian Tanah (jika ada)—Semua. No. Berdaftar Gadaian (jika ada)—No. Perserahan 679/2000.

Bertarikh 19 Mac 2003.  
[PTHT. 06/53/2002/0001.]

ADNAN BIN ABDULLAH,  
b.p. Pentadbir Tanah,  
Hulu Terengganu

**No. 250.**

Di Pejabat Tanah, Hulu Terengganu dalam Negeri Terengganu.

## DI ANTARA

Bank Pertanian Malaysia, Pemegang Gadaian.

## DAN

Mohd. Lela bin Abdul Ghani K/P. 1118123, Penggadaai.

Kepada Mohd. Lela bin Abdul Ghani K/P. 1118123 yang beralamat di No. 289, FELDA Chalok Barat, 21450 Setiu, Terengganu.

AMBIL PERHATIAN BAHAWASANYA pemegang gadaian ke atas tanah yang tersebut dalam Jadual yang dilampirkan bersama-sama ini telah membuat permohonan di bawah Seksyen 260 (2) Kanun Tanah Negara supaya PERINTAH JUALAN DIKELUARKAN ke atas tanah tersebut.

SILA AMBIL PERHATIAN bahawa siasatan berhubung dengan permohonan pemegang gadaian akan diadakan pada 28 Mei 2003 jam 10.00 pagi di Bilik Penolong Pentadbir Tanah II, Pejabat Tanah Hulu Terengganu. Tuan/puan adalah dikehendaki HADIR.

SILA AMBIL PERHATIAN bahawa kegagalan tuan/puan menghadiri siasatan tersebut akan menyebabkan PERINTAH JUALAN DIKELUARKAN ke atas tanah tersebut di bawah Seksyen 260 (2) Kanun Tanah Negara 1965.

## JADUAL TANAH DAN KEPENTINGAN

Bandar/Pekan/Mukim—Tanggol. No. Lot/Petak/PT.—3708. Jenis dan No. Hakmilik—GM. 2212. Bahagian Tanah (jika ada)—Semua. No. Berdaftar Gadaian (jika ada)—No. Perserahan 2/1992; Folio 1; Jilid 1.

Bertarikh 26 Mac 2003.  
[PTHT. 08/53/1997/0005.]

ADNAN BIN ABDULLAH,  
b.p. Pentadbir Tanah,  
Hulu Terengganu

**No. 251.**

(Seksyen 257 dan 263)

## PERINTAH JUALAN ATAS PERMINTAAN PEMEGANG GADAIAN

Saya, Adnan bin Abdullah, Pentadbir Tanah Hulu Terengganu pada menjalankan kuasa yang diberi di bawah Seksyen 257/263 Kanun Tanah Negara dengan ini membuat perintah supaya dijual secara lelong tanah/bahagian yang tidak dipecahkan atas tanah/pajakan/pajakan kecil yang tersebut sebagaimana Jadual;

Dan selanjutnya saya membuat perintah—

- (a) bahawa jualan ini hendaklah dengan secara jualan lelongan awam yang akan diadakan pada 30 Jun 2003 di Pejabat Tanah, Hulu Terengganu jam 10.00 pagi.
  - (b) harga rizab bagi maksud jualan ini ialah RM20,000.00 (Ringgit Malaysia: Dua puluh ribu sahaja).
2. Saya dapati amaun yang kena dibayar kepada pemegang gadaian pada tarikh ini ialah RM14,367.11 (Nama pemegang gadaian Minister of Finance (Incorporate)).
3. Jualan lelong ini adalah tertakluk kepada syarat-syarat seperti di bawah:
- (a) bakal penyambut lelong hendaklah mendeposit di Pejabat Tanah Hulu Terengganu dalam bentuk Bank Deraf atau Cashier Order di atas nama pemegang gadaian bersamaan 10% daripada harga rizab yang dinyatakan di para 1 (b), di atas sebanyak RM2,000.00 dan tidak lewat daripada 15 minit sebelum lelongan.
  - (b) bayaran penuh jualan lelong boleh dibayar serta-merta selepas jatuhnya ketukan tukul menentukan penyambut lelong yang berjaya;
  - (c) di mana penyambut lelong tidak dapat membayar sepenuhnya selepas jatuhnya ketukan tukul menentukan penyambut berjaya maka—
    - (i) jumlah bayaran yang diterima di para (a) akan dibayar kepada pemegang gadaian dan disimpan sebagai deposit hingga bayaran penuh pembelian itu dibayar.
    - (ii) sementara menunggu penyelesaian baki harga belian, bayaran yang telah dibayar di para (i) di atas, akan dikreditkan ke dalam akaun penggadai bagi mengurangkan bayaran hutang yang patut dibayar oleh penggadai kepada pemegang gadaian.
  - (d) baki harga lelongan hendaklah dibayar penuh tidak lebih daripada 120 hari dari tarikh jualan itu, iaitu tidak lewat dari 28 Oktober 2003 dan tiada masa lanjutan dibenarkan.
  - (e) di mana bayaran penuh tidak dijelaskan pada tarikh yang dinyatakan di para (d), wang dibayar sebagai bayaran deposit di para (c) kepada pemegang gadaian akan dirampas dan diagihkan mengikut tatacara Seksyen 267 Kanun Tanah Negara.

## JADUAL TANAH DAN KEPENTINGAN

Bandar/Pekan/Mukim—Kuala Berang. No. Lot/Petak/PT.—5059. Jenis dan No. Hakmilik—GM. 3378. Bahagian Tanah (jika ada)—Semua. No. Berdaftar Gadaian (jika ada)—No. Perserahan 343/1993; Folio 56; Jilid 1.

Bertarikh 29 Januari 2003.  
[PTHT. 05/53/2002/0003.]

ADNAN BIN ABDULLAH,  
b.p. Pentadbir Tanah,  
Hulu Terengganu

**No. 252.**

## PERISYTIHARAN JUALAN

PERINTAH-PERINTAH JUALAN ATAS PERMINTAAN PEMEGANG GADAIAN

(Kali Pertama)

Dalam perkara Seksyen 263, Kanun Tanah Negara 1965.

Di antara

Minister of Finance (Incorporate) Malaysia, Pemegang Gadaian.

Dan

Harun bin Mohamad K/P. 5125597, Penggadai.

Menurut perintah Pentadbir Tanah, Hulu Terengganu yang diperbuat pada 29 Januari 2003 adalah dengan ini diisytiharkan bahawa Pentadbir Tanah, Hulu Terengganu.

Akan menjual secara lelongan awam pada 30 Jun 2003 jam 10.00 pagi di Pejabat Tanah, Hulu Terengganu.

Nota: Bakal-bakal pembeli adalah dinasihatkan agar membuat pencarian geran secara rasmi di Pejabat Tanah dan memeriksa hartanah tersebut.

Butir-butir Hakmilik:

No. Hakmilik	:	GM. 3378.
No. Lot	:	5059.
Cukai Tahunan	:	RM10.00.
Keluasan Tanah	:	854 meter persegi.
Mukim	:	Kuala Berang.
Tempat	:	Perkampungan Batu 24.
Pegangan	:	Kekal/selama-lamanya.
Kawasan Rizab	:	Tanah Orang Melayu.
Kategori Kegunaan Tanah	:	Bangunan.
Pemilik Berdaftar	:	Harun bin Mohamad K/P. 5125597.

## Syarat Nyata:

- (i) Tuan tanah hendaklah dalam masa 2 (dua) tahun daripada tarikh tanah ini dibenarkan mendirikan di atas tanah ini sebuah rumah tempat kediaman mengikut pelan yang diluluskan oleh Jemaah Bandaran Hulu Terengganu.
- (ii) Tanah yang dibenarkan ini hendaklah digunakan semata-mata untuk kawasan sebuah rumah tempat kediaman sahaja.

## Sekatan Kepentingan:

Tiada.

## Bebanan:

No. Perserahan 343/1993; Folio 56; Jilid 1.

## Lokasi dan Perihal Hartanah:

Tanah ini terletak di perkampungan Batu 24 iaitu 4 km ke timur Pekan Kuala Berang. Tanah ini adalah tanah kosong dan ditumbuhi semak, rupa buminya rata dan separas jalan dan tanah-tanah kediaman sekitar.

## Harga Rizab:

RM20,000.00.

Bertarikh 24 Mac 2003.  
[PTHT. 05/53/2002/0003.]

ADNAN BIN ABDULLAH,  
b.p. Pentadbir Tanah,  
Hulu Terengganu

**No. 253.****PEMBERITAHU-PEMBERITAHU LELONGAN AWAM**

Adalah diberitahu kepada orang ramai (Orang Melayu Sahaja) iaitu Pejabat Tanah Kuala Terengganu akan menjual lelong satu (1) lot tanah kerajaan PT. 1648 K yang berkeluasan 0.0830 hektar di kawasan Kampung Mak Pa', Mukim Pengadang Buloh, Daerah Kuala Terengganu.

2. Lelongan ini akan dijalankan pada 19 Jun 2003 jam 10.00 pagi bertempat di Pejabat Tanah Kuala Terengganu.

PT. Lot Tanah	: 1648 K.
Kawasan Tanah	: Kampung Mak Pa', Pengadang Buloh.
Mukim	: Pengadang Buloh.
A. Harga Tanah Permulaan	: RM2,000.00 satu lot. Menurut Peraturan 9 — Peraturan Tanah Terengganu, 1966.
B. Keluasan Sementara	: 0.0830 hektar.

## C. Lain-lain Bayaran:

- (i) Hasil Tahunan : RM10.00 sehektar tertakluk kepada minima RM8.00 satu lot. Menurut Peraturan 12 (2) (D) (vi) – Peraturan Tanah Terengganu, 1966.
- (ii) Bayaran Pejabat : RM40.00 menurut Peraturan 20 (1) 2 dan 3 (C) – Peraturan Tanah Terengganu, 1966.
- (iii) Bayaran Upah Ukur, : RM50.00.  
Batu Sempadan dan : RM25.00.  
Persediaan Pelan : RM5.00.
- (iv) Suratan Hakmilik : Pajakan Mukim 99 tahun.
- (v) Jenis Penggunaan Tanah : Pertanian.

## Syarat Nyata:

Hendaklah ditanam dengan tanaman buah-buahan sahaja.

## Sekatan Kepentingan:

Tidak dibenarkan pindahmilik, digadai atau dipajak kecuali mendapat kebenaran Pentadbir Tanah, Kuala Terengganu.

D. Lelongan ini hendaklah dibuka kepada Orang Melayu sahaja mengikut tafsiran di bawah Enakmen Tanah Simpan bagi Orang-orang Melayu 1360H.

E. Lain-lain syarat lelongan hendaklah mengikut Peraturan 26, Peraturan Tanah Terengganu, 1966.

## F. Syarat-syarat Melelong:

- (i) Pentadbir Tanah berhak membatalkan/menangguhkan jualan itu pada bila-bila masa sebelum diterima tawaran daripada penyambut-penyambut lelong.
- (ii) Penyambut yang tinggi sekali menjadi pembeli asalkan tawarannya itu sama dengan atau lebih tinggi daripada harga khasnya.
- (iii) Sebaik-baik sahaja tawarannya diterima, maka hendaklah pembeli membayar cengkeram wang tunai sebanyak 25% daripada harga yang disambutnya bersekali dengan bayaran yang tersebut di dalam Peraturan 25 (Peraturan Tanah Terengganu, 1966) dan sekiranya tidak disempurnakan sedemikian, tanah itu akan dilelong semula.
- (iv) Wang pembelian itu hendaklah dijelaskan oleh pembeli sebelum berakhir urusan jual beli pada hari yang ke-90 daripada hari jualan tanah yang dibeli itu. Dengan demikian selesai dan putuslah pembelannya. Jika tidak dibayar dengan sepenuhnya seperti yang tersebut itu maka hilanglah wang cengkeramnya, dapat kepada Pihak Berkuasa Negeri dan pembelian yang mungkir itu hilanglah segala tuntutan kepada tanah itu atau sebarang bahagian daripada wang harganya sekiranya tanah itu dijual semula dengan sebab mungkirnya.

- G. Barang siapa yang mahu melihat pelan atau mengetahui lebih lanjut berkenaan tanah ini, bolehlah datang ke Pejabat Tanah Kuala Terengganu pada bila-bila masa waktu pejabat.

PEJABAT TANAH KUALA TERENGGANU,  
20692 KUALA TERENGGANU.

Bertarikh 9 April 2003.  
[PTK. TR. HM/18/19/1999/0011;  
PTG. TR. 05/15/2002/0023.]

MOHD. SOPHIAN BIN ABU BAKAR,  
b.p. Pentadbir Tanah,  
Kuala Terengganu

**No. 254.**

Adalah diberitahu kepada orang ramai (Orang Melayu Sahaja) iaitu Pejabat Tanah Kuala Terengganu akan menjual lelong satu (1) lot tanah kerajaan PT. 1650 K yang berkeluasan 0.0938 hektar di kawasan Kampung Surau Panjang, Mukim Pengadang Buloh, Daerah Kuala Terengganu.

2. Lelongan ini akan dijalankan pada 19 Jun 2003 jam 10.00 pagi bertempat di Pejabat Tanah Kuala Terengganu.

- |   |   |   |
|---|---|---|
| PT. Lot Tanah   | : | 1650 K.   |
| Kawasan Tanah   | : | Kampung Surau Panjang.  |
| Mukim   | : | Pengadang Buloh.  |
| A. Harga Tanah Permulaan  | : | RM2,375.00 satu lot.<br>Menurut Peraturan 9 — Peraturan Tanah Terengganu, 1966.                                       |
| B. Keluasan Sementara   | : | 0.0938 hektar.  |
| C. Lain-lain Bayaran:   |   |   |
| (i) Hasil Tahunan   | : | RM5.00 setiap hektar atau sebahagian daripadanya Menurut Peraturan 12 (2) (D) (v) – Peraturan Tanah Terengganu, 1966. |
| (ii) Bayaran Pejabat  | : | RM40.00 menurut Peraturan 20 (1) 2 dan 3 (C) – Peraturan Tanah Terengganu, 1966.                                      |
| (iii) Bayaran Upah Ukur,<br>Batu Sempadan dan<br>Persediaan Pelan | : | RM50.00.<br>RM25.00.<br>RM5.00.   |
| (iv) Surat Hakmilik   | : | Pajakan Mukim 99 tahun.   |
| (v) Jenis Penggunaan Tanah  | : | Pertanian.  |

Syarat Nyata:

Hendaklah ditanam dengan tanaman padi sahaja.

Sekatan Kepentingan:

Tidak dibenarkan pindahmilik, digadai atau dipajak kecuali mendapat kebenaran Pentadbir Tanah, Kuala Terengganu.

- D. Lelongan ini hendaklah dibuka kepada Orang Melayu sahaja mengikut tafsiran di bawah Enakmen Tanah Simpan bagi Orang-orang Melayu 1360H.
- E. Lain-lain syarat lelongan hendaklah mengikut Peraturan 26, Peraturan Tanah Terengganu, 1966.
- F. Syarat-syarat Melelong:
- (i) Pentadbir Tanah berhak membatalkan/menangguhkan jualan itu pada bila-bila masa sebelum diterima tawaran daripada penyambut-penyambut lelong.
  - (ii) Penyambut yang tinggi sekali menjadi pembeli asalkan tawarannya itu sama dengan atau lebih tinggi daripada harga khasnya.
  - (iii) Sebaik-baik sahaja tawarannya diterima, maka hendaklah pembeli membayar cengkeram wang tunai sebanyak 25% daripada harga yang disambutnya bersekali dengan bayaran yang tersebut di dalam Peraturan 25 (Peraturan Tanah Terengganu, 1966) dan sekiranya tidak disempurnakan sedemikian, tanah itu akan dilelong semula.
  - (iv) Wang pembelian itu hendaklah dijelaskan oleh pembeli sebelum berakhir urusan jual beli pada hari yang ke-90 daripada hari jualan tanah yang dibeli itu. Dengan demikian selesai dan putuslah pembelannya. Jika tidak dibayar dengan sepenuhnya seperti yang tersebut itu maka hilanglah wang cengkeramnya, dapat kepada Pihak Berkuasa Negeri dan pembelian yang mungkir itu hilanglah segala tuntutan kepada tanah itu atau sebarang bahagian daripada wang harganya sekiranya tanah itu dijual semula dengan sebab mungkirnya.
- G. Barang siapa yang mahu melihat pelan atau mengetahui lebih lanjut berkenaan tanah ini, bolehlah datang ke Pejabat Tanah Kuala Terengganu pada bila-bila masa waktu pejabat.

PEJABAT TANAH KUALA TERENGGANU,  
20692 KUALA TERENGGANU.

Bertarikh 9 April 2003.  
[PTK. TR. 18/15/1999/0006;  
PTG. TR. 05/15/2001/0122.]

MOHD. SOPHIAN BIN ABU BAKAR,  
b.p. Pentadbir Tanah,  
Kuala Terengganu



## KANUN TANAH NEGARA (PINDAAN) 1995

**No. 255.**

## Seksyen 264 (3)

## NOTIS PENANGGUHAN LELONGAN

Kepada Tuan Pengurus, Affin Bank Berhad yang beralamat di Ground & Mezzanine Floor, Wisma Permint, Jalan Sultan Ismail, 20200 Kuala Terengganu (Ruj.: 44-15-01191-6), pemegang gadaian di dalam gadaian yang tersebut dalam Jadual di bawah ini bagi tanah sebagaimana di dalamnya.

Kepada Nik Mohamed Fakaruddin bin Nik Mahir K/P. 671009-11-5179 yang beralamat di No. 6936, Jalan Rawai, Bukit Payong, 21400 Kuala Terengganu, penggadai di dalam gadaian yang tersebut dalam Jadual di bawah ini bagi tanah sebagaimana di dalamnya.

Adalah dengan ini diberi notis bahawa Lelongan Awam Kali Pertama bagi tanah tersebut yang telah ditetapkan pada 14 April 2003 jam 10.00 pagi ditangguhkan kepada 23 Jun 2003 jam 10.00 pagi bertempat di Sudut Lelongan Pejabat Tanah Dungun.

## JADUAL TANAH DAN KEPENTINGAN

Mukim—Jerangau. No. Lot—6281 dan 6283. Jenis dan No. Hakmilik—HS(M). 3358 dan HS(M). 3360. Bahagian Tanah (jika ada)—Semua. No. Berdaftar Gadaian (jika ada)—No. Pers. 1258/1997; Folio 41; Jilid 7.

Bertarikh 6 April 2003.  
[PTD. 05/53/2002/0001 (40).]

WAN KHALID BIN WAN JUSOH,  
b.p. Pentadbir Tanah,  
Dungun

## AKTA PENGAMBILAN TANAH, 1960

(Akta 486)

**No. 256.**

(Seksyen 8)

## PERISYTIHARAN-PERISYTIHARAN PENGAMBILAN YANG DICADANGKAN

Adalah dengan ini diisytiharkan bahawa tanah-tanah dan kawasan-kawasan yang tertentu yang dinyatakan dalam Jadual di bawah ini adalah dikehendaki bagi maksud yang berikut:

Memperelokkan Jalan Persekutuan Laluan 3, KM 65 – 68, Jalan Kuala Terengganu – Kota Bharu, Pak Kancil, Setiu (Fasa 2).

2. Pelan bagi tanah-tanah dan kawasan-kawasan yang tertentu yang dinyatakan itu boleh diperiksa dalam masa waktu-waktu bekerja biasa di Pejabat Tanah bagi daerah tempat letaknya tanah-tanah dan kawasan-kawasan itu.

## JADUAL

## Mukim—Hulu Setiu. Daerah—Setiu.

No. Lot Ukur	Hakmilik atau Pendudukan	Tuanpunya Berdaftar atau Penduduk yang Direkodkan	Luas Lot Hektar	Lebih Kurang Luas yang Hendak Diambil Hektar
	MG.			
1217	185	Mohammad bin Hasan K/P. 2905280 – 1/2 dan Mohd. Rifuin bin Hussin K/P. 4032527 – 1/2 bhg.	0.4614	0.0348
	GM.			
492	980	Mohamad bin Husain K/P. 2896185 – 1/4, Siti Zalika binti Mat Husin K/P. 7475070 – 5/8 dan Zainab bte Mat Husin K/P. 7305768 – 1/8 bhg.	0.8320	0.0492
490	981	Wan Zainab bt. Wan Abdullah K/P. 2820780	0.8142	0.0481
489	982	Siah bt. Mahmod 'Penguasa'	0.8498	0.0502
	MG.			
1890	576	Rosdi bin Mohd. Nor K/P. 630622–11–5109 – 1/2 dan Sabri bin Mohd. Noor K/P. 630620–11–5391 – 1/2 bhg.	0.0853	0.0325
1331	347	Abdullah bin Husin K/P. 2635781 – 1/8, Awang bin Mat Husin K/P. 2122799 – 3/8, Azmi bin Abdullah K/P. 720729–11–5001 – 1/6, Lokman bin Mat Husin K/P. 5571348 – 4/8, Ramlah bt. Teras K/P. 6288567 – 3/18 dan Udin bin Husin K/P. 4594546 – 4/18 bhg.	2.7045	0.1035
1330	346	M. Alizan bin Ab. Rahman K/P. A1244431 – 2/7, Mohd. Zaki bin Ab. Rahman K/P. A2868836 – 1/7, Norazaida binti Abdul Rahman K/P. A2279848 – 1/7, Norzaifah binti Ab. Rahman K/P. A1704140 – 1/7, Noriah bt. Abd. Rahman K/P. 7129143 – 1/7 dan Ab. Rahman bin Hassan K/P. 2858762 – 1/7 bhg. 'Pemegang Amanah'	3.1026	0.3771

No. Lot Ukur	Hakmilik atau Pendudukan	Tuanpunya Berdaftar atau Penduduk yang Direkodkan	Luas Lot	Lebih Kurang Luas yang Hendak Diambil
	MG.		Hektar	Hektar
1329	345	Ariffin bin Mat Hasan K/P. 630818-11-5223 - 1/7, Mohamad bin Mat Hasan K/P. 501123-11-5015 - 1/7, Mohamad Rizan bin Mat Hasan K.P. T 3002675 - 1/7, Rainun bt. Mat Hasan K/P. 690122-11-5174 - 1/7, Rokiah bt. Mat Hasan K/P. 660617-11-5128 - 1/7, Saupi bin Mat Hasan K/P. 750428-11-5099 - 1/7 dan Zainal bin Hasan K/P. 530316-11-5137 - 1/7 bhg.	3.0041	0.2134
1327	343	Wan Sara binti Omar K/P. 2635420	2.7122	0.1072
	GM.			
1326	342	Haji Ibrahim bin Hussin K/P. 4804620 - 2/3 dan Ibrahim bin Hussin K/P. 550711-11-5039 - 1/3 bhg.	2.6188	0.1255
2096	341	Che Hapsah binti Rawi K/P. 2896138 - 1/3, Norlia binti Ismail K/P. 750628-11-5368 - 1/3 dan Zaini binti Ali K/P. 640101-11-6164 - 1/3 bhg.	0.9341	0.0979
840	393	Ab. Manaf bin Yunus K/P. 3195562	1.0426	0.0181
<b>Mukim—Tasek. Daerah—Setiu.</b>				
3012	1722	Razaly bin Daud K/P. 590717-11-5511 - 1/8, Zarpati @ Maznah binti Abdul Latif K/P. 620404-11-5224 - 1/8 dan Combinefast (M) Sdn. Bhd. - 3/4 bhg.	0.6269	0.0072
2026	798	Mohamad Rasili bin Deraman K/P. 6992378	0.0967	0.0337
2025	782	Wan Halimah binti Wan Endut K/P. 1711880 No. Perserahan 408/90; Folio 2; Jilid 3. Gadaian menjamin wang pokok oleh Wan Halimah bt. Wan Endut K/P. 1711880 kepada Bank Bumiputra Malaysia Berhad. No. Bank: 30033665 pada 5 November 1990 jam 12. 30 tengah hari	0.1006	0.0161

No. Lot Ukur	Hakmilik atau Pendudukan	Tuanpunya Berdaftar atau Penduduk yang Direkodkan	Luas Lot	Lebih Kurang Luas yang Hendak Diambil
	GM.		Hektar	Hektar
2024	785	Ahmad Zaid bin Jusoh K/P. 4804746 No. Perserahan 310/94; Folio 50; Jilid 1. Gadaian menjamin wang pokok oleh Ahmad Zaid bin Jusoh K/P. 4804746 kepada Minister of Finance Incorporation. No. Syarikat 10004657 pada 1 September 1994 jam 11.00 pagi	0.1007	0.0150
	HS(M).			
2023 L/A PT. 2574	538	Mustafa bin Abdullah K/P. 570412-11-5061 No. Perserahan 28/96; Folio 28; Jilid 1. Gadaian menjamin wang pokok oleh Mustafa bin Abdullah K/P. 570412-11-5061 kepada Bank Bumiputra Malaysia Berhad. No. Bank 30030665, Bangunan UMNO, Jalan Masjid Abidin, Terengganu pada 17 Februari 1996 jam 8.30 pagi	0.1012	0.0133
2022 L/A PT. 2573	620	Siti Fatimah binti Mohamed K/P. 2635855	0.1012	0.0118
2021 L/A PT. 2572	592	Tuan Azhar bin Tuan Mat K/P. 7455362 No. Perserahan 546/95; Folio 31; Jilid 3. Gadaian menjamin wang pokok oleh Tuan Azhar bin Tuan Mat K/P. 7455362 kepada Bank Bumiputra Malaysia Berhad. No. Bank 30030665, Bangunan UMNO, Jalan Masjid Abidin, Terengganu pada 8 November 1995 jam 9.00 pagi	0.1012	0.0108
2020 L/A PT. 2571	598	Kamariah binti Mohamad K/P. 7152588	0.1012	0.0099
2019 L/A PT. 2570	522	Zahari bin Ismail K/P. 5512778	0.1012	0.0090
2018 L/A PT. 2569	601	Raja Zainab bt. Raja Puteh K/P. 2895276	0.1012	0.0081

No. Lot Ukur	Hakmilik atau Pendudukan	Tuanpunya Berdaftar atau Penduduk yang Direkodkan	Luas Lot	Lebih Kurang Luas yang Hendak Diambil
	GM.		Hektar	Hektar
2178 L/A 746	106	Che W. Sulong bin Che Wan K/P. 6290328	0.7678	0.0141
	HS(M).			
PT. 3156	1259	Kelthum binti Muhamad K/P. 460908-11-5084	0.3104	0.0215
			Jumlah:	<u>1.4280</u>

Bertarikh 2 April 2003.  
[PTG. TR. 07/63/2002/A/024;  
PTS. 04/65/2002/A/001.]

DATO' TENGKU HASSAN BIN TENGKU OMAR,  
Pengarah Tanah dan Galian,  
Terengganu

**No. 257.**

Adalah dengan ini diisytiharkan bahawa tanah-tanah dan kawasan-kawasan yang tertentu yang dinyatakan dalam Jadual di bawah ini adalah dikehendaki bagi maksud yang berikut:

Tapak Tangki Air dan Jalan Masuk Di Bukit Bubus, Mukim Tembila, Besut.

2. Pelan bagi tanah-tanah dan kawasan-kawasan yang tertentu yang dinyatakan itu boleh diperiksa dalam masa waktu-waktu bekerja biasa di Pejabat Tanah bagi daerah tempat letaknya tanah-tanah dan kawasan-kawasan itu.

JADUAL

Mukim—Tembila. Daerah—Besut.

No. Lot Ukur	Hakmilik atau Pendudukan	Tuanpunya Berdaftar atau Penduduk yang Direkodkan	Luas Lot	Lebih Kurang Luas yang Hendak Diambil
	GM.		Hektar	Hektar
42	2004	Mokhtar bin Zainal Abidin K/P. 5191157 – 1/3, Wan Jamilah bt. Yusof – 1/3 dan Zakiah bt. Mohamad K/P. A0268410 – 1/3 bhg.	2.9971	0.3169
PT. 3247		Tanah Kerajaan		1.8540
			Jumlah:	<u>2.1709</u>

Bertarikh 2 April 2003.  
[PTG. TR. 01/63/2003/B/015;  
PTB. 15/62/1999/B/003.]

DATO' TENGKU HASSAN BIN TENGKU OMAR,  
Pengarah Tanah dan Galian,  
Terengganu

**No. 258.**

**PEMBETULAN**

*Warta Kerajaan Negeri Terengganu No. 210 bertarikh 27 Mac 2003 adalah dipinda dengan memotong di bawah kepala Jadual kepada sebagaimana berikut:*

Dipotong keterangan berikut:

**JADUAL**

**Mukim/Pekan—Bukit Payong. Daerah—Kuala Terengganu.**

Diganti dengan:

**JADUAL**

**Mukim—Hulu Nerus. Daerah—Setiu.**

Bertarikh 30 April 2003.  
[PTG. TR. 07/63/2002/D/030;  
PTS. 03/63/2002/D/005.]

DATO' TENGKU HASSAN BIN TENGKU OMAR,  
Pengarah Tanah dan Galian,  
Terengganu

Hak Cipta Pencetak (H)

PERCETAKAN NASIONAL MALAYSIA BERHAD

Semua Hak Terpelihara. Tiada mana-mana bahagian jua daripada penerbitan ini boleh diterbitkan semula atau disimpan di dalam bentuk yang boleh diperolehi semula atau disiarkan dalam sebarang bentuk dengan apa jua cara elektronik, mekanikal, fotokopi, rakaman dan/atau sebaliknya tanpa mendapat izin daripada Percetakan Nasional Malaysia Berhad (Pencetak kepada Kerajaan Malaysia yang dilantik).



DICETAK OLEH  
PERCETAKAN NASIONAL MALAYSIA BERHAD,  
CAWANGAN KUALA TERENGGANU  
BAGI PIHAK DAN DENGAN PERINTAH KERAJAAN MALAYSIA