



NEGERI TERENGGANU DARUL IMAN

Warta Kerajaan

DITERBITKAN DENGAN KUASA

GOVERNMENT OF TERENGGANU DARUL IMAN GAZETTE

PUBLISHED BY AUTHORITY

Jil. 69

1hb September 2016

No. 18

No. 921.

UNDANG-UNDANG DARJAH KEBESARAN
MAHKOTA TERENGGANU
YANG AMAT DIHORMATI
(TAULIAH DI BAWAH FASAL 22)

PEMBETULAN

Jadual kepada Pemberitahuan *Warta* No. 630 yang disiarkan pada 9 Jun 2016 (No. 12). Adalah dipinda dengan menggantikan perkataan “membantal”, kepada perkataan “membatal”.

No. 922.

UNDANG-UNDANG DARJAH KEBESARAN
MAHKOTA TERENGGANU
YANG AMAT DIHORMATI
(TAULIAH DI BAWAH FASAL 22)

PEMBETULAN

Jadual kepada Pemberitahuan *Warta* No. 631 yang disiarkan pada 9 Jun 2016 (No. 12). Adalah dipinda dengan menggantikan perkataan “BAHAWASANYA di bawah Statut, BETA berkuasa dengan tauliah yang ditandatangani oleh Beta dan dimeterai dengan Cap Mohor Darjah Kebesaran ini,

atas syor sedemikian oleh Dewan Pangkuan Diraja Terengganu, untuk membatalkan dan memansuhkan lantikan mana-mana orang ke dalam mana-mana Peringkat Darjah Kebesaran ini dan namanya (sama ada lelaki atau perempuan) hendaklah terus dihapuskan di dalam daftar;”, “BAHAWASANYA BETA berhasrat, atas syor sedemikian oleh Dewan Pangkuan DiRaja Terengganu, untuk membatalkan dan memansuhkan pelantikan Haji Ahmad Razif bin Abd. Rahman;”, kepada perkataan “DAN BAHAWASANYA di bawah Statut, BETA berkuasa dengan tauliah yang ditandatangani oleh Beta dan dimeterai dengan Cap Mohor Darjah Kebesaran ini, atas syor sedemikian oleh Dewan Pangkuan Diraja Terengganu, untuk membatalkan dan memansuhkan lantikan mana-mana orang ke dalam mana-mana Peringkat Darjah Kebesaran ini dan namanya (sama ada lelaki atau perempuan) hendaklah terus dihapuskan di dalam daftar;”, “DAN BAHAWASANYA BETA berhasrat, atas syor sedemikian oleh Dewan Pangkuan DiRaja Terengganu, untuk membatalkan dan memansuhkan pelantikan Haji Ahmad Razif bin Abd. Rahman;”.

No. 923.

PERIZABAN TANAH BAGI MAKSUD AWAM

RESERVATION OF LAND FOR A PUBLIC PURPOSE

PEMBETULAN

Jadual kepada Pemberitahuan *Warta* No. 639 yang disiarkan pada 9 Jun 2016 (No. 12). Adalah dipinda dengan menggantikan perkataan “Majlis”, kepada perkataan “Masjid”.

Bertarikh 17 Mei 2016

[PTG. Tr. 04/66/1192/0010;

PTK. 08/66/1990/0004; PUN. Tr. 70/1 Jld.5 (66)]

No. 924.

KENAIKAN PANGKAT

Kenaikan pangkat berikut telah dibuat :-

Bil	Nama dan Pangkat	Dinaikkan Pangkat Sebagai	Mulai	Lain-lain Hal
1.	YB Dato' Wan Nawawi bin Haji Wan Ismail No. K/P: 570629-11-5169	Setiausaha Kerajaan Terengganu	3.8.2016	
	Pegawai Kewangan Negeri Terengganu	Pegawai Tadbir Negeri Gred Utama A (VU5)		
	Pegawai Tadbir Negeri Gred Utama B (VU6)			

Bil	Nama dan Pangkat	Dinaikkan Pangkat Sebagai	Mulai	Lain-lain Hal
2.	YB Dato' A. Rahim bin Jusoh No. K/P: 570119-11-5003	Pegawai Kewangan Negeri Terengganu	3.8.2016	
	Pegawai Daerah Besut	Pegawai Tadbir Negeri Gred Utama B (VU6)		
	Pegawai Tadbir Negeri Gred Utama C (VU7)			

Bertarikh 7 Ogos 2016
[SUK.Tr.25/67/Bhg.2-(76)]

No. 925.

AKTA PENGANGKUTAN JALAN 1987
(Akta 333)

ROAD TRANSPORT ACT 1987
(Act 333)

NOTIS DI BAWAH SUBSEKSYEN 70(2)

NOTICE UNDER SUBSECTION 70(2)

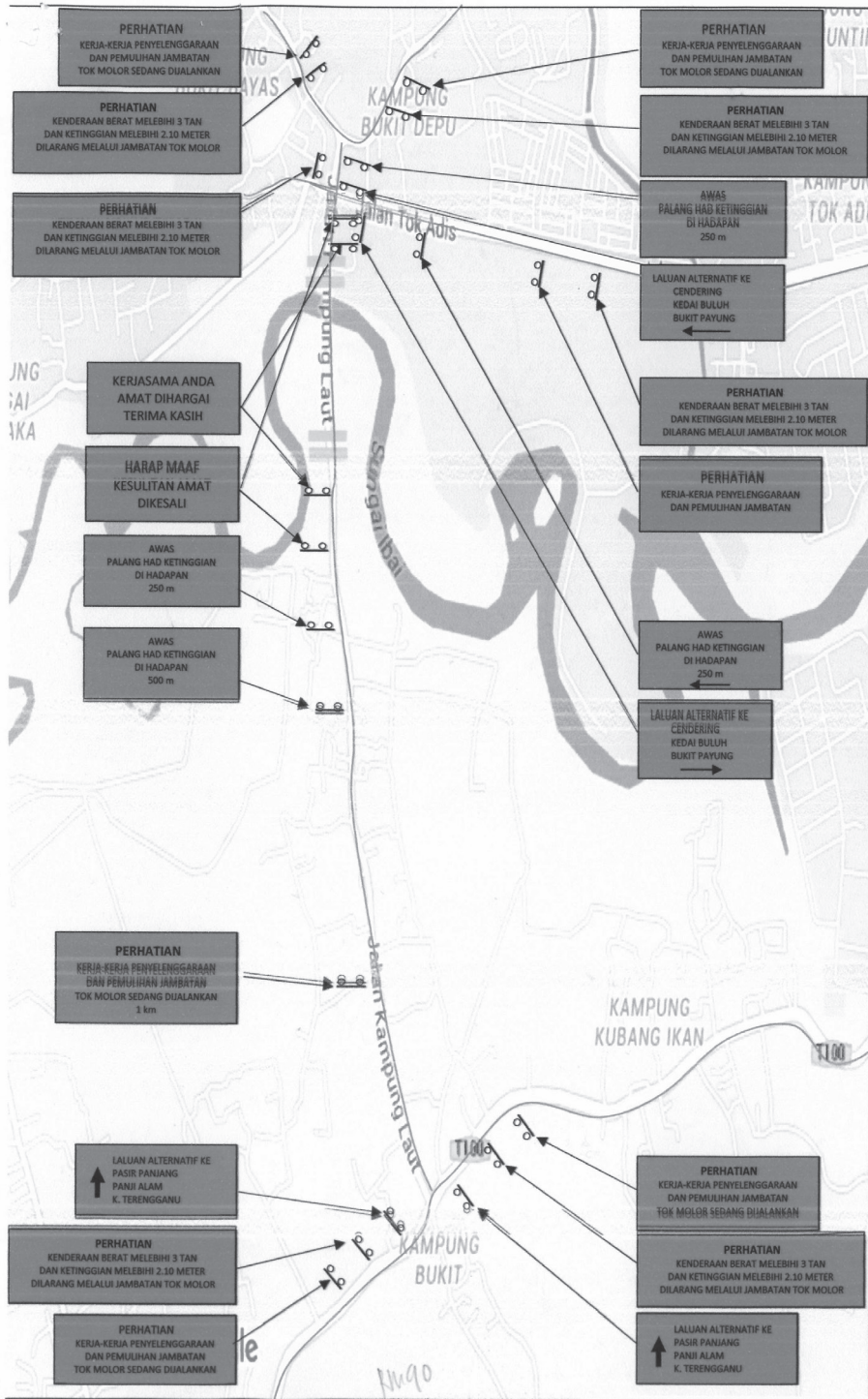
Notis adalah dengan ini diberi bahawa Jabatan Kerja Raya Negeri Terengganu, sebagai pihak berkuasa yang berkenaan berhubung dengan mana-mana jalan yang terletak di dalam kawasan Jabatan Kerja Raya Negeri Terengganu, bercadang untuk membuat satu perintah di bawah subseksyen 70(2) Akta Pengangkutan Jalan 1987 [Akta 333] yang kesannya akan melarang pemanduan kenderaan yang berat muatannya melebihi berat tanpa muatan yang ditetapkan dalam ruang (1) Jadual Pertama di jalan yang dinyatakan dalam ruang (2) Jadual Pertama yang ditunjukkan dalam peta di Jadual Kedua bagi tempoh yang dinyatakan dalam ruang (3) Jadual Pertama.

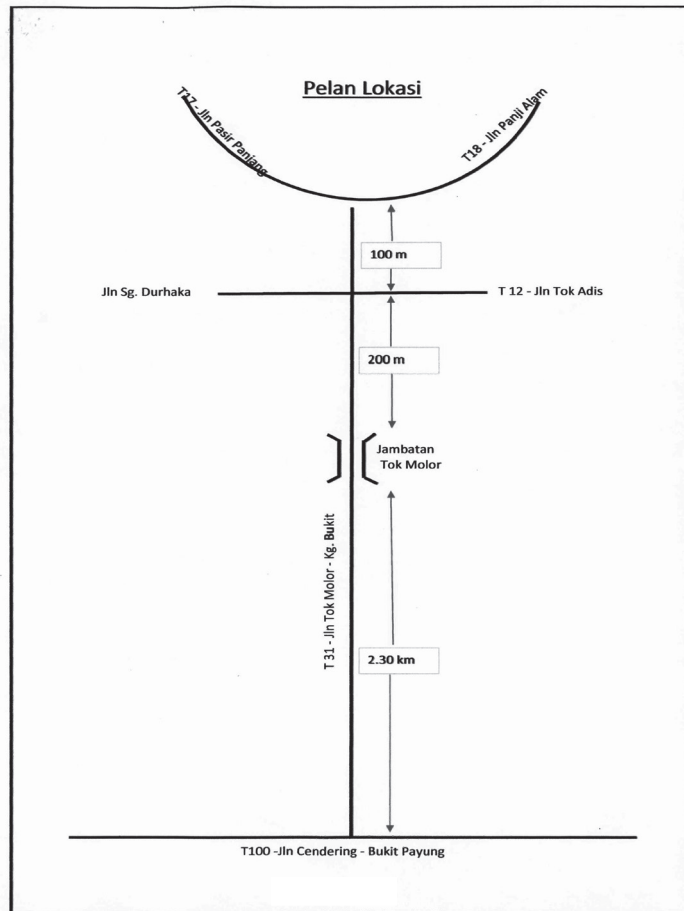
Apa-apa bantahan terhadap cadangan itu hendaklah dihantar secara bertulis kepada Pengarah Jabatan Kerja Raya Negeri Terengganu dalam tempoh empat belas (14) hari dari tarikh notis ini diwartakan.

JADUAL PERTAMA

(1)	(2)	(3)
Berat tanpa muatan	Nama Jalan	Masa Larangan
Tidak melebihi 3000 kg	T31 Jalan Kg Bukit Ke Kg Tok Molor Seksyen 2.10	20 Julai 2016 Hingga 5 November 2016 (Setiap hari)

JADUAL KEDUA
(Sila lampir peta)





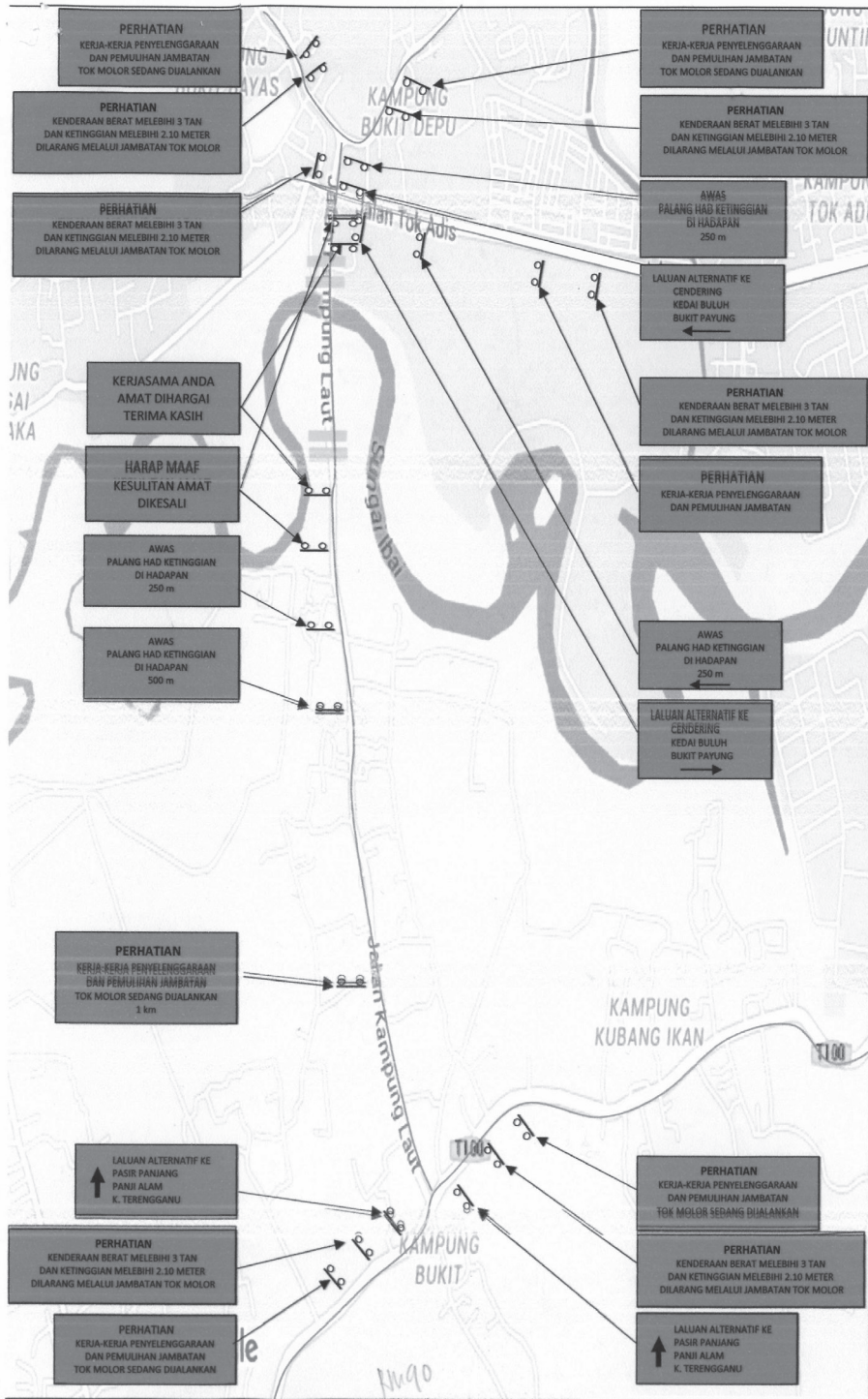
Notice is hereby given the Jabatan Kerja Raya Negeri Terengganu, being the appropriate authority in relation to any road situated within Jabatan Kerja Raya Negeri Terengganu area, proposes to make an order under subsection 70(2) of the Road Transport Act 1987 [Act 333], the effect of which will be to prohibit the driving of vehicles exceeding the unladen weight specified in column (1) of the First Schedule on the road specified in column (2) of First Schedule as shown in the map in Second Schedule for the period specified in column (3) of the First Schedule.

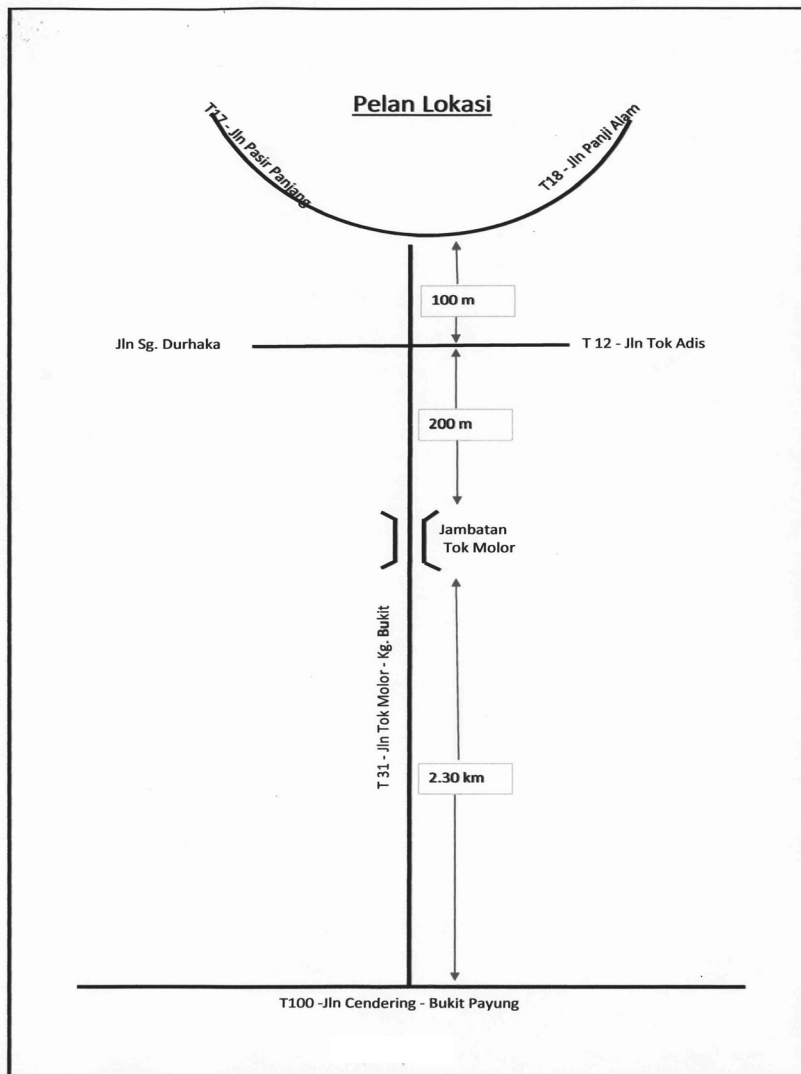
Any objection to the proposal must be sent in writing to the Director of Public Works State of Terengganu, within fourteen (14) days from the date of this Notice is published in the *Gazette*.

FIRST SCHEDULE

(1)	(2)	(3)
Unladen Weight	Name Of Road	Prohibition Road
Not exceeding 3000 kg	T31 Jalan Kg Bukit To Kg Tok Molor Section 2.10	20 July 2016 To 5 November 2016 (Every Day)

SECOND SCHEDULE
(Please attach the map)





Bertarikh 18 Ogos 2016
Date 18 August 2016
[PKRT.40/15/16/2 (5);
DUN.Tr.70/1 Jld.6 (42)]

*Pengarah
Kerja Raya Negeri
Terengganu/
Director of
Public Works State of
Terengganu*

No. 926.

(Seksyen 168)

NOTIS MENGENAI CADANGAN HENDAK MENGELUARKAN
HAKMILIK SAMBUNGAN (ATAU SURATAN YANG DIKELUARKAN
YANG BARU SEBAGAI GANTINYA)

Pada menjalankan kuasa yang diberikan oleh seksyen 168, Kanun Tanah Negara, notis adalah dengan ini diberi bahawa adalah dicadangkan hendak menggantikan surat hakmilik yang dikeluarkan bagi tanah yang tersebut dalam Jadual di bawah ini kerana sebab-sebab yang berikut:

Iaitu permohonan yang dibuat oleh Tetuan Fariz, Halim & Co., yang beralamat di No. 33, Taman Teratai Off Jalan Sultan Omar, 20300 Kuala Terengganu, Terengganu, kerana menggantikan keterangan yang hilang sebagaimana Jadual berikut.

JADUAL

Mukim—Bukit Payung. No. Lot—1122. Jenis dan No. Hakmilik—G.M. 6317.
Luas—0.2023 hektar.

Bertarikh 3 Julai 2016
[PTM. 02/55/2016/0017]

FATEN UMMAIMAH BINTI SAIDI
b.p. Pentadbir Tanah
Marang

No. 927.

(Seksyen 168)

NOTIS MENGENAI CADANGAN HENDAK MENGELUARKAN
HAKMILIK SAMBUNGAN (ATAU SURATAN YANG DIKELUARKAN
YANG BARU SEBAGAI GANTINYA)

Pada menjalankan kuasa yang diberikan oleh seksyen 168, Kanun Tanah Negara, notis adalah dengan ini diberi bahawa adalah dicadangkan hendak menggantikan surat hakmilik yang dikeluarkan bagi tanah yang tersebut dalam Jadual di bawah ini kerana sebab-sebab yang berikut:

Iaitu permohonan yang dibuat oleh Mohd Yusoff bin Embong, K/P. 550226–11–5131 (4766131) yang beralamat di No. 22, Taman Dato Wan Salleh, Koperasi 3, Jalan Pusara, 20400 Kuala Terengganu, Terengganu, kerana menggantikan keterangan yang hilang sebagaimana Jadual berikut.

JADUAL

Mukim—Mercang. No. P.T.—4098. Jenis dan No. Hakmilik—H.S.(M). 1949.
Luas—0.764 hektar.

Bertarikh 3 Julai 2016
[PTM. 04/55/2016/0009]

FATEN UMMAIMAH BINTI SAIDI
b.p. Pentadbir Tanah
Marang

No. 928.

(Seksyen 168)

NOTIS MENGENAI CADANGAN HENDAK MENGELUARKAN
HAKMILIK SAMBUNGAN (ATAU SURATAN YANG DIKELUARKAN
YANG BARU SEBAGAI GANTINYA)

Pada menjalankan kuasa yang diberikan oleh seksyen 168, Kanun Tanah Negara, notis adalah dengan ini diberi bahawa adalah dicadangkan hendak menggantikan surat hakmilik yang dikeluarkan bagi tanah yang tersebut dalam Jadual di bawah ini kerana sebab-sebab yang berikut:

Iaitu permohonan yang dibuat oleh Azizah binti Zakaria, K/P. 550917-03-5640 (4845145) yang beralamat di Lot 238 Kampung Haji Kadir, Pasir Panjang, 21100 Kuala Terengganu, Terengganu, kerana menggantikan keterangan yang hilang sebagaimana Jadual berikut.

JADUAL

Mukim—Pulau Kerengga. No. Lot—9666. Jenis dan No. Hakmilik—G.M. 6691. Luas—510 meter persegi.

Bertarikh 25 Julai 2016
[PTM. 05/55/2016/0017]

FATEN UMMAIMAH BINTI SAIDI
*b.p. Pentadbir Tanah
Marang*

No. 929.

(Seksyen 168)

NOTIS MENGENAI CADANGAN HENDAK MENGELUARKAN
HAKMILIK SAMBUNGAN (ATAU SURATAN YANG DIKELUARKAN
YANG BARU SEBAGAI GANTINYA)

Pada menjalankan kuasa yang diberikan oleh seksyen 168, Kanun Tanah Negara, notis adalah dengan ini diberi bahawa adalah dicadangkan hendak menggantikan surat hakmilik yang dikeluarkan bagi tanah yang tersebut dalam Jadual di bawah ini kerana sebab-sebab yang berikut:

Iaitu permohonan yang dibuat oleh Azizah binti Zakaria, K/P. 550917-03-5640 (4845145) yang beralamat di Lot 238 Kampung Haji Kadir, Pasir Panjang, 21100 Kuala Terengganu, Terengganu, kerana menggantikan keterangan yang hilang sebagaimana Jadual berikut.

JADUAL

Mukim—Bukit Payung. No. P.T.—7924. Jenis dan No. Hakmilik—H.S.(M). 3529. Luas—1337 meter persegi.

Bertarikh 25 Julai 2016
[PTM. 02/55/2016/0021]

FATEN UMMAIMAH BINTI SAIDI
*b.p. Pentadbir Tanah
Marang*

No. 930.

(Seksyen 168)

NOTIS MENGENAI CADANGAN HENDAK MENGELUARKAN
HAKMILIK SAMBUNGAN (ATAU SURATAN YANG DIKELUARKAN
YANG BARU SEBAGAI GANTINYA)

Pada menjalankan kuasa yang diberikan oleh seksyen 168, Kanun Tanah Negara, notis adalah dengan ini diberi bahawa adalah dicadangkan hendak menggantikan surat hakmilik yang dikeluarkan bagi tanah yang tersebut dalam Jadual di bawah ini kerana sebab-sebab yang berikut:

Iaitu permohonan yang dibuat oleh Fatimah binti Mamat Dll, K/P. 310303-11-5002 (2126405) yang beralamat di No. 1388 Kampung Kolam Kuala Ibai, 20400 Kuala Terengganu, Terengganu, kerana menggantikan keterangan yang hilang sebagaimana Jadual berikut.

JADUAL

Mukim—Bukit Payung. No. Lot—5308. Jenis dan No. Hakmilik—KRM. 4555. Luas—0.2934 hektar.

Bertarikh 9 Ogos 2016
[PTM. 02/55/2016/0023]

FATEN UMMAIMAH BINTI SAIDI
*b.p. Pentadbir Tanah
Marang*

No. 931.

(Seksyen 168)

NOTIS MENGENAI CADANGAN HENDAK MENGELUARKAN
HAKMILIK SAMBUNGAN (ATAU SURATAN YANG DIKELUARKAN
YANG BARU SEBAGAI GANTINYA)

Pada menjalankan kuasa yang diberikan oleh seksyen 168, Kanun Tanah Negara, notis adalah dengan ini diberi bahawa adalah dicadangkan hendak menggantikan surat hakmilik yang dikeluarkan bagi tanah yang tersebut dalam Jadual di bawah ini kerana sebab-sebab yang berikut:

Iaitu permohonan yang dibuat oleh Ahmad Irwan Fahmi bin Hassan, K/P. 821013-11-5471 yang beralamat di Lot 1022 Kampung Padang Pak Wan Rawai, 21400 Marang, Terengganu, kerana menggantikan keterangan yang hilang sebagaimana Jadual berikut.

JADUAL

Mukim—Rusila. No. Lot—3338. Jenis dan No. Hakmilik—G.M. 632. Luas—0.315 hektar.

Bertarikh 9 Ogos 2016
[PTM. 06/55/2016/0013]

FATEN UMMAIMAH BINTI SAIDI
*b.p. Pentadbir Tanah
Marang*

No. 932.

(Seksyen 168)

NOTIS MENGENAI CADANGAN HENDAK MENGELUARKAN
HAKMILIK SAMBUNGAN (ATAU SURATAN YANG DIKELUARKAN
YANG BARU SEBAGAI GANTINYA)

Pada menjalankan kuasa yang diberikan oleh seksyen 168, Kanun Tanah Negara, notis adalah dengan ini diberi bahawa adalah dicadangkan hendak menggantikan surat hakmilik yang dikeluarkan bagi tanah yang tersebut dalam Jadual di bawah ini kerana sebab-sebab yang berikut:

Iaitu permohonan yang dibuat oleh Asyura binti Hasan, K/P. 860702–11–5022 yang beralamat di No. 30, Taman Safiah Murni, Bukit Payung 21400 Marang, Terengganu, kerana menggantikan keterangan yang hilang sebagaimana Jadual berikut.

JADUAL

Mukim—Alur Limbat. No. Lot—11258. Jenis dan No. Hakmilik—G.M. 8521. Luas—567 meter persegi.

Bertarikh 26 Julai 2016
[PTM. 01/55/2016/0030]

FATEN UMMAIMAH BINTI SAIDI
*b.p. Pentadbir Tanah
Marang*

No. 933.

(Seksyen 168)

NOTIS MENGENAI CADANGAN HENDAK MENGELUARKAN
HAKMILIK SAMBUNGAN (ATAU SURATAN YANG DIKELUARKAN
YANG BARU SEBAGAI GANTINYA)

Pada menjalankan kuasa yang diberikan oleh seksyen 168, Kanun Tanah Negara, notis adalah dengan ini diberi bahawa adalah dicadangkan hendak menggantikan surat hakmilik yang dikeluarkan bagi tanah yang tersebut dalam Jadual di bawah ini kerana sebab-sebab yang berikut:

Iaitu permohonan yang dibuat oleh Siti Esah binti Awang Dll, K/P. 580910–11–5354 (5508537) yang beralamat di No. 101, Jalan Midah Tengah, Taman Midah, Cheras 56000, Kuala Lumpur, kerana menggantikan keterangan yang hilang sebagaimana Jadual berikut.

JADUAL

Mukim—Alur Limbat. No. P.T.—12252. Jenis dan No. Hakmilik—H.S.(M). 7604. Luas—1.16 hektar.

Bertarikh 26 Julai 2016
[PTM. 01/55/2016/0029]

FATEN UMMAIMAH BINTI SAIDI
*b.p. Pentadbir Tanah
Marang*

No. 934.

(Seksyen 168)

NOTIS MENGENAI CADANGAN HENDAK MENGELUARKAN
HAKMILIK SAMBUNGAN (ATAU SURATAN YANG DIKELUARKAN
YANG BARU SEBAGAI GANTINYA)

Pada menjalankan kuasa yang diberikan oleh seksyen 168, Kanun Tanah Negara, notis adalah dengan ini diberi bahawa adalah dicadangkan hendak menggantikan surat hakmilik yang dikeluarkan bagi tanah yang tersebut dalam Jadual di bawah ini kerana sebab-sebab yang berikut:

Iaitu permohonan yang dibuat oleh Fatimah binti Salleh Dll, K/P. 640829-11-5236 (7427150) yang beralamat di No. 4261, Jalan Belida Kampung Durian Guling, Marang 21040 Marang, Terengganu, kerana menggantikan keterangan yang hilang sebagaimana Jadual berikut.

JADUAL

Mukim—Alur Limbat. No. Lot—4261. Jenis dan No. Hakmilik—G.M. 58. Luas—1.1813 hektar.

Bertarikh 26 Julai 2016
[PTM. 01/55/2016/0028]

FATEN UMMAIMAH BINTI SAIDI
b.p. Pentadbir Tanah
Marang

No. 935.

(Seksyen 168)

NOTIS MENGENAI CADANGAN HENDAK MENGELUARKAN
HAKMILIK SAMBUNGAN (ATAU SURATAN YANG DIKELUARKAN
YANG BARU SEBAGAI GANTINYA)

Pada menjalankan kuasa yang diberikan oleh seksyen 168, Kanun Tanah Negara, notis adalah dengan ini diberi bahawa adalah dicadangkan hendak menggantikan surat hakmilik yang dikeluarkan bagi tanah yang tersebut dalam Jadual di bawah ini kerana sebab-sebab yang berikut:

Iaitu permohonan yang dibuat oleh Rusnani binti Ismail, K/P. 631012-03-5448 (7150770) yang beralamat di PT 196, Taman Tenaga Kampung Dendang, 16450 Ketereh Kelantan, kerana menggantikan keterangan yang hilang sebagaimana Jadual berikut.

JADUAL

Mukim—Alur Limbat. No. Lot—90603. Jenis dan No. Hakmilik—G.M. 11337. Luas—417 meter persegi.

Bertarikh 26 Julai 2016
[PTM. 01/55/2016/0031]

FATEN UMMAIMAH BINTI SAIDI
b.p. Pentadbir Tanah
Marang

No. 936.

(Seksyen 168)

NOTIS MENGENAI CADANGAN HENDAK MENGELUARKAN
HAKMILIK SAMBUNGAN (ATAU SURATAN YANG DIKELUARKAN
YANG BARU SEBAGAI GANTINYA)

Pada menjalankan kuasa yang diberikan oleh seksyen 168 Kanun Tanah Negara, notis adalah dengan ini diberi bahawa adalah dicadangkan hendak mengeluarkan hakmilik sambungan/hendak menggantikan surat hakmilik yang dikeluarkan bagi tanah yang tersebut dalam Jadual di bawah ini kerana sebab-sebab yang berikut:

Iaitu permohonan yang dibuat oleh Osman Ali bin Musadali, K/P. 501205-11-5027 yang beralamat di Lot 8771 (251), Kampung Padang Jambu, 23000 Dungun, Terengganu, kerana menggantikan hakmilik asal yang telah diikrarkan hilang.

JADUAL

Bandar/Pekan/Mukim—Kuala Dungun. No. Lot—8771. Jenis dan No. Hakmilik—G.M. 6271. Luas—330 meter persegi.

Bertarikh 4 Ogos 2016
[PTD/06/55/2016/B014]

HIDAYAH BINTI ABDULLAH
*b.p. Pentadbir Tanah
Dungun*

No. 937.

(Seksyen 168)

NOTIS MENGENAI CADANGAN HENDAK MENGELUARKAN
HAKMILIK SAMBUNGAN (ATAU SURATAN YANG DIKELUARKAN
YANG BARU SEBAGAI GANTINYA)

Pada menjalankan kuasa yang diberikan oleh seksyen 168 Kanun Tanah Negara, notis adalah dengan ini diberi bahawa adalah dicadangkan hendak mengeluarkan hakmilik sambungan/hendak menggantikan surat hakmilik yang dikeluarkan bagi tanah yang tersebut dalam Jadual di bawah ini kerana sebab-sebab yang berikut:

Iaitu permohonan yang dibuat oleh Maimon binti Abdullah, K/P. 510427-11-5182 yang beralamat di No. B 127, Felda Jengka 10, 26400 Bandar Jengka, Pahang kerana menggantikan hakmilik asal yang telah diikrarkan hilang.

JADUAL

Bandar/Pekan/Mukim—Kuala Dungun. No. Lot—11333. Jenis dan No. Hakmilik—G.M. 7828. Luas—589 meter persegi.

Bertarikh 4 Ogos 2016
[PTD/06/55/2016/B012]

HIDAYAH BINTI ABDULLAH
*b.p. Pentadbir Tanah
Dungun*

No. 938.

(Seksyen 168)

NOTIS MENGENAI CADANGAN HENDAK MENGELUARKAN
HAKMILIK SAMBUNGAN (ATAU SURATAN YANG DIKELUARKAN
YANG BARU SEBAGAI GANTINYA)

Pada menjalankan kuasa yang diberikan oleh seksyen 168 Kanun Tanah Negara, notis adalah dengan ini diberi bahawa adalah dicadangkan hendak mengeluarkan hakmilik sambungan/hendak menggantikan surat hakmilik yang dikeluarkan bagi tanah yang tersebut dalam Jadual di bawah ini kerana sebab-sebab yang berikut:

Iaitu permohonan yang dibuat oleh Amiruddin bin Ibrahim, K/P. 670930-03-5297 yang beralamat di No. 6, Taman Teluk Lipat 1, Jalan Teluk Lipat, 23000 Dungun, Terengganu kerana menggantikan hakmilik asal yang telah diikrarkan hilang.

JADUAL

Bandar/Pekan/Mukim—Kuala Dungun. No. P.T.—13201. Jenis dan No. Hakmilik—H.S.(M). 5703. Luas—231 meter persegi.

Bertarikh 4 Ogos 2016
[PTD/06/55/2016/B015]

HIDAYAH BINTI ABDULLAH
*b.p. Pentadbir Tanah
Dungun*

No. 939.

(Seksyen 168)

NOTIS MENGENAI CADANGAN HENDAK MENGELUARKAN
HAKMILIK SAMBUNGAN (ATAU SURATAN YANG DIKELUARKAN
YANG BARU SEBAGAI GANTINYA)

Pada menjalankan kuasa yang diberikan oleh seksyen 168 Kanun Tanah Negara, notis adalah dengan ini diberi bahawa adalah dicadangkan hendak mengeluarkan hakmilik sambungan/hendak menggantikan surat hakmilik yang dikeluarkan bagi tanah yang tersebut dalam Jadual di bawah ini kerana sebab-sebab yang berikut:

Iaitu permohonan yang dibuat oleh Che Zaharah binti A Rahman, K/P. 561223-11-5084 yang beralamat di Lot 7484, Jalan Melati 3, 23000 Dungun, Terengganu kerana menggantikan hakmilik asal yang telah diikrarkan hilang.

JADUAL

Bandar/Pekan/Mukim—Sura. No. Lot—7484. Jenis dan No. Hakmilik—G.M. 5746. Luas—558 meter persegi.

Bertarikh 4 Ogos 2016
[PTD/11/55/2016/B012]

HIDAYAH BINTI ABDULLAH
*b.p. Pentadbir Tanah
Dungun*

No. 940.

(Seksyen 168)

NOTIS MENGENAI CADANGAN HENDAK MENGELUARKAN
HAKMILIK SAMBUNGAN (ATAU SURATAN YANG DIKELUARKAN
YANG BARU SEBAGAI GANTINYA)

Pada menjalankan kuasa yang diberikan oleh seksyen 168 Kanun Tanah Negara, notis adalah dengan ini diberi bahawa adalah dicadangkan hendak mengeluarkan hakmilik sambungan , hendak menggantikan surat hakmilik yang dikeluarkan bagi tanah yang tersebut dalam Jadual di bawah ini kerana sebab-sebab yang berikut:

Permohonan daripada Rohani binti Mansor. K/P. 560311–11–5100/ 6187534 yang beralamat di No. 1, Taman Jannati, Lot 820, Kampung Alor Pasir, 16800 Pasir Puteh, Kelantan untuk mendapatkan satu (1) keterangan hakmilik sambungan kepada hakmilik keluaran sebagaimana dinyatakan dalam Jadual di bawah yang diikrarkan hilang.

JADUAL

Bandar/Pekan/Mukim—Hulu Setiu. No. Lot—1102. Jenis dan No. Hakmilik—G.M. 1639. Luas—2.5875 hektar.

Bertarikh 8 Ogos 2016
[PTS. 04/55/2016/0004]

MOHD RIZZUAN BIN MAT HASSAN
*Penolong Pegawai Tadbir
Pejabat Tanah Setiu*

No. 941.

(Seksyen 168)

NOTIS MENGENAI CADANGAN HENDAK MENGELUARKAN
HAKMILIK SAMBUNGAN (ATAU SURATAN YANG DIKELUARKAN
YANG BARU SEBAGAI GANTINYA)

Pada menjalankan kuasa yang diberikan oleh seksyen 168 Kanun Tanah Negara, notis adalah dengan ini diberi bahawa adalah dicadangkan hendak mengeluarkan hakmilik sambungan , hendak menggantikan surat hakmilik yang dikeluarkan bagi tanah yang tersebut dalam Jadual di bawah ini kerana sebab-sebab yang berikut:

Permohonan daripada Mohamad bin A Ghani Dll. K/P. 530603–11–5017/ 4478317 yang beralamat di Kampung Baru Merang, 21010 Bandar Permaisuri, Terengganu untuk mendapatkan satu (1) keterangan hakmilik sambungan kepada hakmilik keluaran sebagaimana dinyatakan dalam Jadual di bawah yang diikrarkan hilang.

JADUAL

Bandar/Pekan/Mukim—Merang. No. Lot—253. Jenis dan No. Hakmilik—G.M. 17. Luas—0.9457 hektar.

Bertarikh 8 Ogos 2016
[PTS. 05/55/2016/0004]

MOHD RIZZUAN BIN MAT HASSAN
*Penolong Pegawai Tadbir
Pejabat Tanah Setiu*

No. 942.

(Seksyen 187B)

NOTIS MENGENAI CADANGAN HENDAK MENGELUARKAN DOKUMEN
HAKMILIK KELUARAN SEMENTARA YANG BARU

Pada menjalankan kuasa yang diberikan oleh seksyen 187B, Kanun Tanah Negara, notis adalah dengan ini diberi bahawa adalah dicadangkan untuk menggantikan dokumen hakmilik keluaran sementara bagi tanah yang diperihalkan dalam Jadual di bawah ini kerana sebab-sebab yang berikut:

Permohonan daripada Nazmah binti Yaacob. K/P. 730604–11–5322/A2524628 yang beralamat di Lot 916, Lorong Senangin, Kampung Saujana, 22100 Bandar Permaisuri, Terengganu untuk mendapatkan satu (1) keterangan hakmilik sambungan kepada hakmilik keluaran sebagaimana dinyatakan dalam Jadual di bawah yang diikrarkan hilang.

JADUAL

Bandar/Pekan/Mukim—Guntung. No. P.T.—5847. Perihal dan No. Hakmilik—H.S.(M). 4750. Luas—0.1582 hektar.

Bertarikh 8 Ogos 2016
[PTS. 02/55/2016/0017]

MOHD RIZZUAN BIN MAT HASSAN
*Penolong Pegawai Tadbir
Pejabat Tanah Setiu*

No. 943.

(Seksyen 257 dan 263)

PERINTAH JUALAN ATAS PERMINTAAN PEMEGANG GADAIAN

Saya, Noni Syazlina binti Ab Ghani, *Pendaftar Mahkamah Tinggi/Pentadbir Tanah pada menjalankan kuasa yang diberi oleh *Seksyen 257/263 Kanun Tanah Negara, dengan perintah supaya dijual *tanah/bahagian tanah yang tidak dipecahkan/pajakan/ pajakan kecil yang diperihalkan di dalam Jadual bawah ini.

Dan saya selanjutnya memerintah

- (a) Bahawa jualan ini hendaklah dengan jualan lelongan awam, yang akan diadakan pada 14 November 2016 jam 10.00 pagi di Sudut Lelongan Awam Pejabat Tanah Dungun
- (b) Harga rizab bagi maksud jualan ialah (RM155,000.00) (Ringgit Malaysia: Satu Ratus Lima Puluh Lima Ribu Ringgit Sahaja).

2. Saya dapati bahawa amaun yang kena dibayar kepada *Pemegang Gadaian/pemegang-pemegang gadaian pada tarikh ini ialah sebanyak RM101,040.02. Nama Pemegang Gadaian Bank Kerjasama Rakyat Malaysia Berhad.

3. Jualan ini hendaklah tertakluk kepada syarat-syarat berikut:

- (a) Penawar memiliki, jumlah yang bersamaan dengan sepuluh peratus daripada harga rizab yang ditetapkan di bawah perenggan 1 (b) di atas RM15,500.00 (Ringgit Malaysia: Lima Belas Ribu Lima Ratus Ringgit Sahaja)
- (b) Amaun penuh harga jualan boleh dibayar serta-merta selepas tukul dijatuhkan oleh penawar yang berjaya kepada pemegang gadaian.
- (c) Di mana amaun penuh harga jualan tidak dibayar selepas tukul dijatuhkan oleh penawar yang berjaya:
 - (i) Maka jumlah wang yang dinyatakan di dalam perenggan (a) hendaklah dibayar kepada pemegang gadaian dan ia hendaklah dipegang sebagai deposit sehingga keseluruhan harga belian telah dibayar ; dan
 - (ii) Sebelum baki harga belian diselesaikan, jumlah wang yang dinyatakan di dalam subperenggan (i) hendaklah dikreditkan ke dalam akaun penggadaian untuk tujuan mengurangkan jumlah wang yang kena dibayar kepada pemegang gadaian;
- (d) Baki harga belian hendaklah diselesaikan dalam tempoh masa tidak lebih daripada satu ratus dua puluh hari (120) daripada tarikh jualan iaitu, tidak lewat daripada tarikh 14 Mac 2017 dan bahawa tiada apa-apa lanjutan masa bagi tempoh yang telah dinyatakan; dan
- (e) Dimana harga belian sepenuhnya tidak diselesaikan sebelum atau pada tarikh yang ditentukan dalam perenggan (d), jumlah wang yang dibayar sebagai deposit di bawah perenggan (c) kepada pemegang gadaian hendaklah dilucutkan dan dilupuskan dengan cara yang dinyatakan di bawah Seksyen 267.

JADUAL TANAH DAN KEPENTINGAN

Bandar/ Pekan/ Mukim	No. Lot	Jenis dan No. Hakmilik	Bahagian Tanah (jika ada)	No. Berdaftar Pajakan/Pajakan (jika ada)	No. Berdaftar Gadaian Kecil (jika ada)
Kuala Paka	73288	P.M. 5353	Semua	Tiada	No. Pers. 677/2005

Bertarikh 8 Ogos 2016
[PTD/07/53/2016/0011 (20)]

*Pendaftar Mahkamah / Pentadbir Tanah
Dungun
Terengganu*

Hak Cipta Pencetak (H)
PERCETAKAN NASIONAL MALAYSIA BERHAD
Semua Hak Terpelihara. Tiada mana-mana bahagian jua daripada penerbitan ini boleh diterbitkan semula atau disimpan di dalam bentuk yang boleh diperolehi semula atau disiarkan dalam sebarang bentuk dengan apa jua cara elektronik, mekanikal, fotokopi, rakaman dan/atau sebaliknya tanpa mendapat izin daripada Percetakan Nasional Malaysia Berhad (Pencetak kepada Kerajaan Malaysia yang dilantik).



DICETAK OLEH
PERCETAKAN NASIONAL MALAYSIA BERHAD,
CAWANGAN KUALA TERENGGANU
BAGI PIHAK DAN DENGAN PERINTAH KERAJAAN MALAYSIA