



NEGERI SELANGOR

Warta Kerajaan

DITERBITKAN DENGAN KUASA

GOVERNMENT OF SELANGOR GAZETTE

PUBLISHED BY AUTHORITY

Jil. 63

22hb Julai 2010

No. 15

AKTA MAHKAMAH RENDAH 1948

(Akta 92)

SUBORDINATE COURTS ACT 1948

(Act 92)

No. 2254.

PELANTIKAN MAJISTRET KELAS DUA

APPOINTMENT OF SECOND CLASS MAGISTRATE

Pada menjalankan kuasa yang diberikan oleh subseksyen 79(2) Akta Mahkamah Rendah 1948 [Akta 92], Pihak Berkuasa Negeri telah melantik Mohd Zaim bin Mohd Shukri (KP. 830513-02-5813) menjadi Majistret Kelas Dua di dan bagi Daerah Sabak Bernam, Kuala Selangor, Klang, Petaling, Sepang, Kuala Langat, Hulu Langat, Hulu Selangor dan Gombak berkuat kuasa mulai 3 Mei 2010.

In exercise of the powers conferred by subsection 79(2) Subordinate Courts Act 1948 [Act 92], the State Authority has appointed Mohd Zaim bin Mohd Shukri (NRIC. 830513-02-5813) to be a Second Class Magistrate in and for the District of Sabak Bernam, Kuala Selangor, Klang, Petaling, Sepang, Kuala Langat, Hulu Langat, Hulu Selangor and Gombak with effect from 3 May 2010.

Bertarikh 5 Julai 2010

Dated 5 July 2010
[JKPTG(Sel.)200-1/4;
P.U. Sel. Am 0008 Jld. 6]

TAN SRI DATO' SERI ABDUL KHALID BIN IBRAHIM
*Menteri Besar Selangor/
Menteri Besar of Selangor*

No. 2255.PELANTIKAN DI BAWAH SEKSYEN 79
APPOINTMENT UNDER SECTION 79

Pada menjalankan kuasa yang diberikan oleh seksyen 79 Akta Mahkamah Rendah 1948 [*Akta 92*], Pihak Berkuasa Negeri telah melantik Syafianza Azwan bin Shaiful Bahri (KP. 800804-06-5527) untuk memegang jawatan Majistret Kelas Kedua di dalam dan bagi Negeri Selangor berkuat kuasa mulai 3 April 2010.

In exercise of the powers conferred by section 79 of the Subordinate Courts Act 1948 [*Act 92*], the State Authority has appointed Syafianza Azwan bin Shaiful Bahri (NRIC. 800804-06-5527) to hold the posts Second Class Magistrate in and for the State of Selangor with effect from 3 April 2010.

Bertarikh 6 Julai 2010

Dated 6 July 2010 TAN SRI DATO' SERI ABDUL KHALID BIN IBRAHIM
[PTGS/BDP 06/10/2005; *Menteri Besar Selangor/*
P.U. Sel. Am 0008 Jld. 7] *Menteri Besar of Selangor*

No. 2256.PELANTIKAN DI BAWAH SEKSYEN 79
APPOINTMENT UNDER SECTION 79

Pada menjalankan kuasa yang diberikan oleh seksyen 79 Akta Mahkamah Rendah 1948 [*Akta 92*], Pihak Berkuasa Negeri telah melantik Khairul Azar bin Omar (KP. 770511-08-6573) untuk memegang jawatan Majistret Kelas Kedua di dalam dan bagi Daerah Kuala Selangor berkuat kuasa mulai 3 Mei 2010.

In exercise of the powers conferred by section 79 of the Subordinate Courts Act 1948 [*Act 92*], the State Authority has appointed Khairul Azar bin Omar (NRIC. 770511-08-6573) to hold the posts Second Class Magistrate in and for the District of Kuala Selangor with effect from 3 May 2010.

Bertarikh 6 Julai 2010

Dated 6 July 2010 TAN SRI DATO' SERI ABDUL KHALID BIN IBRAHIM
[PTGS/BDP 06/06/2005; *Menteri Besar Selangor/*
P.U. Sel. Am 0008 Jld. 7] *Menteri Besar of Selangor*

No. 2257.PELANTIKAN DI BAWAH SEKSYEN 79
APPOINTMENT UNDER SECTION 79

Pada menjalankan kuasa yang diberikan oleh seksyen 79 Akta Mahkamah Rendah 1948 [*Akta 92*], Pihak Berkuasa Negeri telah melantik orang yang dinamakan dalam ruang (1) Jadual menjadi Majistret Kelas Dua di dan bagi Daerah yang dinyatakan dalam ruang (2) berkuat kuasa mulai tarikh yang dinyatakan dalam ruang (3).

In exercise of the powers conferred by section 79 of the Subordinate Courts Act 1948 [Act 92], the State Authority has appointed of the persons named in column (1) of the Schedule to be Second Class Magistrates in and for the District specified in column (2) with effect from the dates specified in column (3).

JADUAL/SCHEDULE

(1) Nama/Name	(2) Jawatan/Post	(3) Tarikh/Date
Rusdy bin Abdul Razak (KP./NRIC. 790209-04-5273)	Majistret Kelas Kedua Daerah Klang <i>Second Class Magistrate District of Klang</i>	15-3-2010
Dzulkarnain bin Ramli (KP./NRIC. 831115-14-5099)	Majistret Kelas Kedua Daerah Klang <i>Second Class Magistrate District of Klang</i>	3-4-2010

Bertarikh 6 Julai 2010

Dated 6 July 2010
[PTGS/BDP 06/01/2005;
P.U. Sel. Am 0008 Jld. 7]

TAN SRI DATO' SERI ABDUL KHALID BIN IBRAHIM
*Menteri Besar Selangor/
Menteri Besar of Selangor*

No. 2258.

PELANTIKAN DI BAWAH SEKSYEN 79
APPOINTMENT UNDER SECTION 79

Pada menjalankan kuasa yang diberikan oleh seksyen 79 Akta Mahkamah Rendah 1948 [Akta 92], Pihak Berkuasa Negeri telah melantik orang yang dinamakan dalam ruang (1) Jadual menjadi Majistret Kelas Dua di dan bagi Daerah yang dinyatakan dalam ruang (2) berkuat kuasa mulai tarikh yang dinyatakan dalam ruang (3).

In exercise of the powers conferred by section 79 of the Subordinate Courts Act 1948 [Act 92], the State Authority has appointed of the persons named in column (1) of the Schedule to be Second Class Magistrates in and for the District specified in column (2) with effect from the dates specified in column (3).

JADUAL/SCHEDULE

(1) Nama/Name	(2) Jawatan/Post	(3) Tarikh/Date
Muhamad Hafiz bin Sharun (KP./NRIC. 841108-14-5567)	Majistret Kelas Kedua Daerah Gombak <i>Second Class Magistrate District of Gombak</i>	3-4-2010
Jurasmadi bin Pauzi (KP./NRIC. 790321-03-5271)	Majistret Kelas Kedua Daerah Gombak <i>Second Class Magistrate District of Gombak</i>	3-4-2010

(1) Nama/Name	(2) Jawatan/Post	(3) Tarikh/Date
Nor Zaidi bin Ratiman (KP./NRIC. 780522-10-5089)	Majistret Kelas Kedua Daerah Gombak <i>Second Class Magistrate District of Gombak</i>	1-7-2009

Bertarikh 6 Julai 2010

Dated 6 July 2010
[PTGS/BDP 06/03/2005;
P.U. Sel. Am 0008 Jld. 7]

TAN SRI DATO' SERI ABDUL KHALID BIN IBRAHIM
*Menteri Besar Selangor/
Menteri Besar of Selangor*

No. 2259.

PELANTIKAN DI BAWAH SEKSYEN 79
APPOINTMENT UNDER SECTION 79

Pada menjalankan kuasa yang diberikan oleh seksyen 79 Akta Mahkamah Rendah 1948 [Akta 92], Pihak Berkuasa Negeri telah melantik orang yang dinamakan dalam ruang (1) Jadual menjadi Majistret Kelas Dua di dan bagi Daerah yang dinyatakan dalam ruang (2) berkuat kuasa mulai tarikh yang dinyatakan dalam ruang (3).

In exercise of the powers conferred by section 79 of the Subordinate Courts Act 1948 [Act 92], the State Authority has appointed of the persons named in column (1) of the Schedule to be Second Class Magistrates in and for the District specified in column (2) with effect from the dates specified in column (3).

JADUAL/SCHEDULE

(1) Nama/Name	(2) Jawatan/Post	(3) Tarikh/Date
Norafnie binti Md. Ayub (KP./NRIC. 830824-14-6102)	Majistret Kelas Kedua Daerah Petaling <i>Second Class Magistrate District of Petaling</i>	12-11-2007
Hazwani binti Khairuddin (KP./NRIC. 850520-14-5512)	Majistret Kelas Kedua Daerah Petaling <i>Second Class Magistrate District of Petaling</i>	3-4-2010
Syafril Idzwan bin Abdul Khalid (KP./NRIC. 851008-07-5265)	Majistret Kelas Kedua Daerah Petaling <i>Second Class Magistrate District of Petaling</i>	3-4-2010

Bertarikh 6 Julai 2010

Dated 6 July 2010
[PTGS/BDP 06/02/2005;
P.U. Sel. Am 0008 Jld. 7]

TAN SRI DATO' SERI ABDUL KHALID BIN IBRAHIM
*Menteri Besar Selangor/
Menteri Besar of Selangor*

No. 2260.

PEMBATALAN PELANTIKAN DI BAWAH SUBSEKSYEN 79(2)

REVOCATION APPOINTMENT UNDER SUBSECTION 79(2)

Pada menjalankan kuasa yang diberikan oleh subseksyen 79(2) Akta Mahkamah Rendah 1948 [*Akta 92*], Pihak Berkuasa Negeri telah membatalkan pelantikan orang yang dinamakan dalam ruang (1) Jadual untuk memegang jawatan yang dinyatakan dalam ruang (2) berkuat kuasa mulai tarikh yang dinyatakan dalam ruang (3).

In exercise of the powers conferred by subsection 79(2) of the Subordinate Courts Act 1948 [*Act 92*], the State Authority has revoked the appointment the persons named in column (1) of the Schedule to hold the posts specified in column (2) with effect from the dates specified in column (3).

JADUAL/SCHEDULE

(1) Nama/ <i>Name</i>	(2) Jawatan/ <i>Post</i>	(3) Tarikh/ <i>Date</i>
Suliman bin Abd Rahman	Majistret Kelas Kedua Daerah Klang <i>Second Class Magistrate District of Klang</i>	1-2-2010
Mohd Haslan bin Hussain	Majistret Kelas Kedua Daerah Klang <i>Second Class Magistrate District of Klang</i>	16-12-2009
Shahrizwan bin Shamsudin	Majistret Kelas Kedua Daerah Klang <i>Second Class Magistrate District of Klang</i>	9-11-2009
Ernie Marlina binti Mohamed Yusof	Majistret Kelas Kedua Daerah Klang <i>Second Class Magistrate District of Klang</i>	1-9-2009

Bertarikh 6 Julai 2010

Dated 6 July 2010
[PTGS/BDP 06/01/2005;
P.U. Sel. Am 0008 Jld. 6]

TAN SRI DATO' SERI ABDUL KHALID BIN IBRAHIM
*Menteri Besar Selangor/
Menteri Besar of Selangor*

AKTA PERHUTANAN NEGARA 1984

NATIONAL FORESTRY ACT 1984

No. 2261.

ENAKMEN (PEMAKAIAN) AKTA PERHUTANAN NEGARA 1985

NATIONAL FORESTRY ACT (ADOPTION) ENACTMENT 1985

PENGELUARAN HUTAN SIMPANAN KEKAL

EXCISION OF LAND FROM PERMANENT RESERVED FOREST

Menurut seksyen 13 Akta Perhutanan Negara 1984 [*Akta 313*] seperti yang diterima pakai oleh Enakmen (Pemakaian) Akta Perhutanan Negara 1985 [*En. 5/1985*], Pihak Berkuasa Negeri Selangor mengisytiharkan bahawa kawasan tanah yang diperihalkan dalam Jadual, dan yang adalah sebahagian daripada hutan simpanan kekal dikenali sebagai Hutan Simpan Bukit Sungai Puteh dan diisytiharkan sedemikian melalui Pemberitahuan *Warta* No. 1692 tahun 1913 tidak lagi menjadi hutan simpanan kekal mulai dari tarikh penyiaran pemberitahuan ini dalam *Warta*.

JADUAL

Daerah—Ulu Langat. Mukim—Ampang. No. Pelan—Pelan *Warta* No. 1552 (disimpan di Pejabat Pengarah Ukur dan Pemetaan, Selangor). Kawasan dikeluarkan—Kawasan bergaris tebal. Luas—Lebih kurang 0.953 hektar (2.355 ekar).

Bertarikh 24 Jun 2010
[PHN.Sel. (S) 08/3/2 Klt. 15;
PU. Sel. Am 0162/1 Jld. 3]

MOHAMAD YASID BIN BIDIN
Setiausaha
Majlis Mesyuarat Kerajaan
Selangor

Pursuant to section 13 of the National Forestry Act 1984 [*Act 313*] as adopted by the National Forestry Act (Adoption) Enactment 1985 [*En. 5/1985*], the State Authority of Selangor declares that the area which is described in the Schedule, and which is part of a permanent reserved forest known as Bukit Sungai Puteh and declared as such through *Gazette* Notification No. 1692 year 1913 shall cease to be a permanent reserved forest with effect from the date of publication of this notification in the *Gazette*.

SCHEDULE

District—Ulu Langat. Mukim—Ampang. Plan No.—*Gazette* Plan No. 1552 (kept in the office of the Director of Survey and Mapping, Selangor). Area shall be—Area with bold outline. Size—Approximately 0.953 hectare (2.355 acres).

Dated 24 June 2010
[PHN.Sel. (S) 08/3/2 Klt. 15;
PU. Sel. Am 0162/1 Jld. 3]

MOHAMAD YASID BIN BIDIN
Clerk
State Executive Council
Selangor

No. 2262.

PENGELUARAN HUTAN SIMPANAN KEKAL
EXCISION OF LAND FROM PERMANENT RESERVED FOREST

Menurut seksyen 13 Akta Perhutanan Negara 1984 [*Akta 313*] seperti yang diterima pakai oleh Enakmen (Pemakaian) Akta Perhutanan Negara 1985 [*En. 5/1985*], Pihak Berkuasa Negeri Selangor mengisytiharkan bahawa kawasan tanah yang diperihalkan dalam Jadual, dan yang adalah sebahagian daripada hutan simpanan kekal dikenali sebagai Hutan Simpan Kuala Langat Utara dan diisytiharkan sedemikian melalui Pemberitahuan *Warta* No. 2578 tahun 1927 tidak lagi menjadi hutan simpanan kekal mulai dari tarikh penyiaran pemberitahuan ini dalam *Warta*.

JADUAL

Daerah—Kuala Langat. Mukim—Tanjung Duabelas. No. Pelan—Pelan *Warta* No. 1454 (disimpan di Pejabat Pengarah Ukur dan Pemetaan, Selangor). Kawasan dikeluarkan—Kawasan bergarisan tebal. Luas—Lebih kurang 63.54 hektar (157 ekar).

Bertarikh 24 Jun 2010
[PHN.Sel. (S) 08/3/2 Klt. 15;
PU. Sel. Am 0162/1 Jld. 3]

MOHAMAD YASID BIN BIDIN
Setiausaha
Majlis Mesyuarat Kerajaan
Selangor

Pursuant to section 13 of the National Forestry Act 1984 [*Act 313*] as adopted by the National Forestry Act (Adoption) Enactment 1985 [*En. 5/1985*], the State Authority of Selangor declares that the area which is described in the Schedule, and which is part of a permanent reserved forest known as Bukit Sungai Puteh and declared as such through *Gazette* Notification No. 2578 year 1927 shall cease to be a permanent reserved forest with effect from the date of publication of this notification in the *Gazette*.

SCHEDULE

District—Kuala Langat. Mukim—Tanjung Duabelas. Plan No.—*Gazette* Plan No. 1454 (kept in the office of the Director of Survey and Mapping, Selangor). Area shall be—Area with bold outline. Size—Approximately 63.54 hectares (157 acres).

Dated 24 June 2010
[PHN.Sel. (S) 08/3/2 Klt. 15;
PU. Sel. Am 0162/1 Jld. 3]

MOHAMAD YASID BIN BIDIN
Clerk
State Executive Council
Selangor

AKTA PENGANGKUTAN JALAN 1987

(Akta 333)

ROAD TRANSPORT ACT 1987

(Act 333)

No. 2263.

NOTIS DI BAWAH SUBSEKSYEN 70(1)

NOTICE UNDER SUBSECTION 70(1)

Majlis Perbandaran Klang, setelah berunding dengan Ketua Pengarah Jabatan Pengangkutan Jalan, bercadang membuat suatu perintah di bawah subseksyen 70(1) Akta Pengangkutan Jalan 1987 [*Akta 333*], yang kesannya akan melarang pemanduan kenderaan yang berat muatannya melebihi berat dengan muatan yang ditetapkan dalam ruang (1) Jadual Pertama di jalan yang dinyatakan dalam ruang (2) Jadual Pertama yang ditunjukkan dalam peta di Jadual Kedua bagi tempoh yang dinyatakan dalam ruang (3) Jadual Pertama.

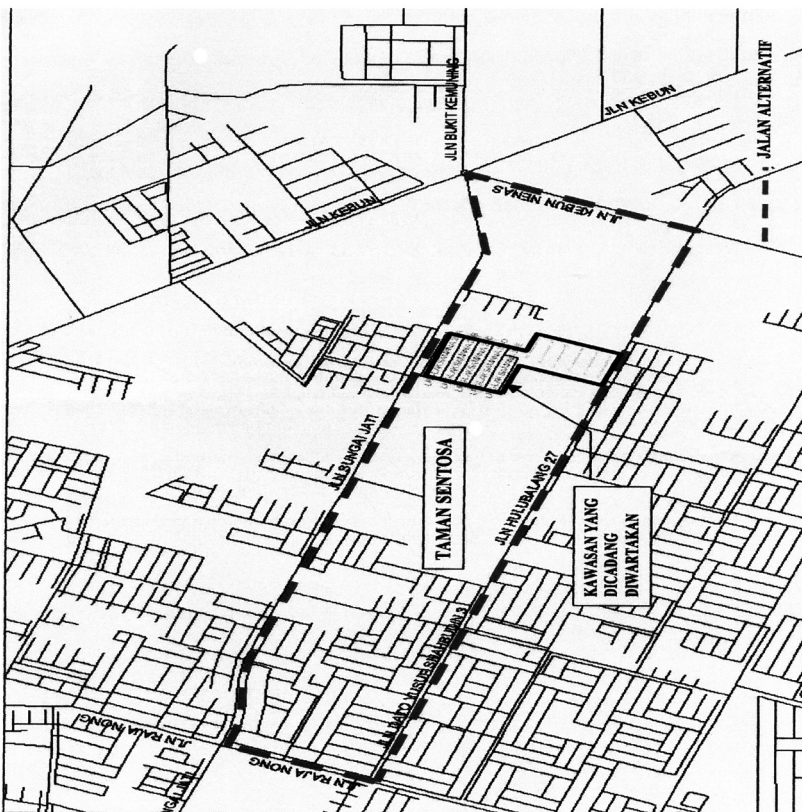
Bantahan-bantahan terhadap cadangan itu hendaklah dihantar secara bertulis kepada Yang Dipertua, Majlis Perbandaran Klang dalam tempoh empat belas (14) hari dari tarikh notis ini diwartakan.

JADUAL PERTAMA


(1)	(2)	(3)
Berat Dengan Muatan	Nama Jalan	Masa Larangan
Tidak melebihi 3 tan	Semua jalan di Taman Sentosa	Setiap masa (Isnin hingga Ahad)

JADUAL KEDUA

PETA JALAN BAGI PERINTAH LARANGAN BERAT DENGAN MUATAN
DI SEMUA JALAN DI TAMAN SENTOSA, KLANG



PETUNJUK:

 Jalan yang baginya larangan terpakai

Bertarikh 1 Julai 2010
[MPK/BU/22/81/1/03;
P.U. Sel. Am/0076/1 Jld. 4]

MISLAN BIN TUGIU
Yang Dipertua
Majlis Perbandaran Klang

The Klang Municipal Council, after consultation with the Director General for Road Transport, proposes to make an order under subsection 70(1) of the Road Transport Act 1987 [*Act 333*], the effect of which will be to prohibit the driving of vehicles exceeding the laden weight specified in column (1) of First Schedule on the road specified in column (2) of the First Schedule as shown in the map in Second Schedule for the period specified in column (3) of the First Schedule.

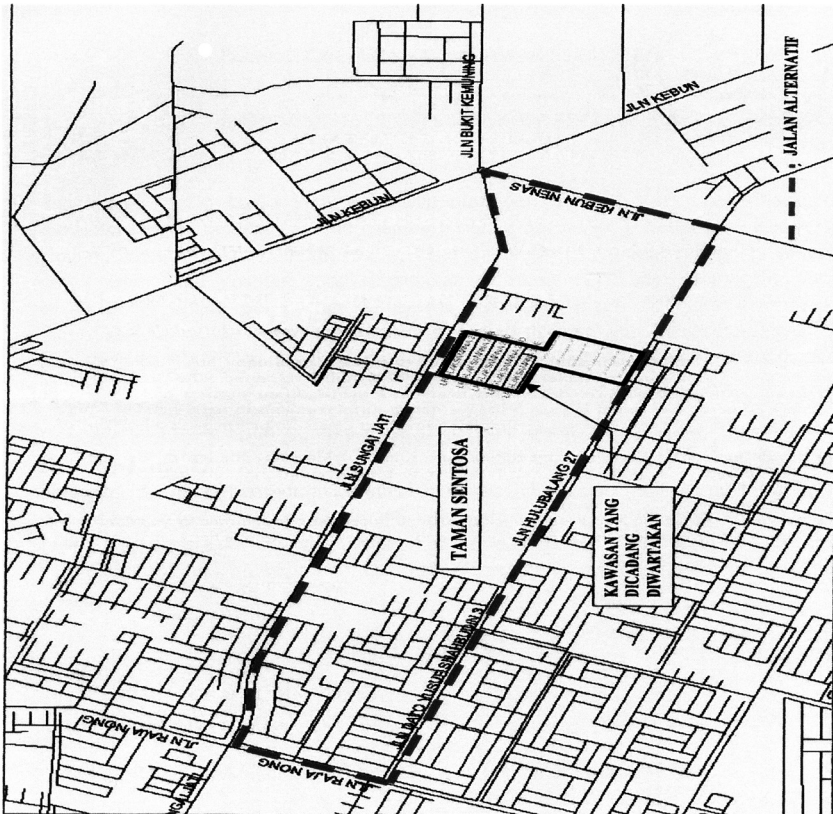
Objections to the proposal must be sent in writing to the President, Klang Municipal Council within fourteen (14) days from the date of publication of this notice in *gazette*.

FIRST SCHEDULE


(1)	(2)	(3)
Laden Weight	Name of Road	Prohibition Period
Not exceeding 3 tonnes	All roads in Taman Sentosa	At all time (Monday to Sunday)

SECOND SCHEDULE

MAP FOR PROHIBITION OF LADEN WEIGHT AT ALL ROADS IN
TAMAN SENTOSA, KLANG



LEGEND:

 Road to which the prohibition applies

Dated 1 July 2010
[MPK/BU/22/81/1/03;
P.U. Sel. Am/0076/1 Jld. 4]

MISLAN BIN TUGIU
President
Klang Municipal Council

ENAKMEN SETIAUSAHA KERAJAAN NEGERI SELANGOR
(PEMERBADANAN) 1955STATE SECRETARY OF SELANGOR (INCORPORATION)
ENACTMENT 1955**No. 2264.**

PELANTIKAN PEGAWAI DI BAWAH SEKSYEN 7

APPOINTMENT OF OFFICER UNDER SECTION 7

Pada menjalankan kuasa yang diberikan oleh seksyen 7 Enakmen Setiausaha Kerajaan Negeri Selangor (Pemerbadanan) 1955 [*En. 3/1955*], Setiausaha Kerajaan Negeri Selangor telah melantik orang yang dinamakan di dalam ruang (1) Jadual untuk memegang jawatan yang dinyatakan di ruang (2) bagi memegang atau bertindak di dalam perjawatan Setiausaha Kerajaan Negeri Selangor dan untuk melaksanakan semua perjanjian, dokumen atau instrumen lain menurut seksyen 7 Enakmen tersebut bagi Pihak Setiausaha Kerajaan Negeri Selangor berkuat kuasa mulai 1 Jun 2010.

In exercise of the powers conferred by section 7 of the State Secretary of Selangor (Incorporation) Enactment 1955 [*En. 3/1955*], the State Secretary of Selangor has appointed the person named in column (1) of the Schedule to hold the post specified in column (2) to hold or act in the office of State Secretary of Selangor and execute any deed, document or other instrument in accordance with section 7 of the Enactment for and on behalf of the State Secretary of Selangor with effect from 1 June 2010.

JADUAL/SCHEDULE

(1) Nama/ <i>Name</i>	(2) Jawatan/ <i>Post</i>
Tuan Haji Zainal bin Mohd. Nor	Pengarah Eksekutif <i>Executive Director</i>

Bertarikh 30 Jun 2010

Dated 30 June 2010
[LPHS/BL/1/01/04]DATO' RAMLI BIN MAHMUD
*Setiausaha Kerajaan Negeri Selangor/
State Secretary of Selangor*

KANUN TANAH NEGARA

(Akta 56 tahun 1965)

NATIONAL LAND CODE

(Act 56 of 1965)

No. 2265.

PELANTIKAN DI BAWAH PERENGGAN 12(1)(b)

APPOINTMENT UNDER PARAGRAPH 12(1)(b)

Pada menjalankan kuasa yang diberikan oleh perenggan 12(1)(b) Kanun Tanah Negara [*Akta 56/1965*], Pihak Berkuasa Negeri telah melantik Mohd Zaim bin Mohd Shukri (KP. 830513-02-5813) menjadi Penolong Pentadbir Tanah di dan bagi Daerah Sabak Bernam, Kuala Selangor, Klang, Kuala Langat, Hulu Langat, Petaling, Sepang, Hulu Selangor dan Gombak berkuat kuasa mulai 3 Mei 2010.

In exercise of the powers conferred by paragraph 12(1)(b) of the National Land Code [*Act 56/1965*], the State Authority has appointed Mohd Zaim bin Mohd Shukri (NRIC. 830513-02-5813) to be an Assistant Land Administrators in and for the District of Sabak Bernam, Kuala Selangor, Klang, Kuala Langat, Hulu Langat, Petaling, Sepang, Hulu Selangor and Gombak with effect from 3 May 2010.

Bertarikh 5 Julai 2010

Dated 5 July 2010
[JKPTG(Sel.) 200-1/4;
P.U. Sel. Am 0008 Jld. 6]

DATO' RAMLI BIN MAHMUD
*Setiausaha Kerajaan Negeri Selangor/
State Secretary of Selangor*

No. 2266.

PELANTIKAN DI BAWAH PERENGGAN 12(1)(b)

APPOINTMENT UNDER PARAGRAPH 12(1)(b)

Pada menjalankan kuasa yang diberikan oleh perenggan 12(1)(b) Kanun Tanah Negara [*Akta 56/1965*], Pihak Berkuasa Negeri telah melantik orang yang dinamakan dalam ruang (1) Jadual untuk memegang jawatan yang dinyatakan dalam ruang (2) berkuat kuasa mulai tarikh yang dinyatakan dalam ruang (3).

In exercise of the powers conferred by paragraph 12(1)(b) of the National Land Code [*Act 56/1965*], the State Authority has appointed the persons named in column (1) of the Schedule to hold the posts specified in column (2) with effect from the dates specified in column (3).

JADUAL/SCHEDULE

(1) Nama/Name	(2) Jawatan/Post	(3) Tarikh/Date
Raja Shahriman bin Raja Mohd Nazir (KP./NRIC. 590915-10-5955)	Timbalan Pendaftar Hakmilik Negeri Selangor <i>Deputy Registrars of Title State of Selangor</i>	15-4-2008
Nor Ain binti Ariffin (KP./NRIC. 641208-10-7182)	Timbalan Pendaftar Hakmilik Negeri Selangor <i>Deputy Registrars of Title State of Selangor</i>	20-4-2009
Syafianza Azwan bin Shaiful Bahri (KP./NRIC. 800804-06-5527)	Timbalan Pendaftar Hakmilik Negeri Selangor <i>Deputy Registrars of Title State of Selangor</i>	3-4-2010

Bertarikh 6 Julai 2010

Dated 6 July 2010
[PTGS/BDP 06/10/2005;
P.U. Sel. Am 0008 Jld. 7]

DATO' RAMLI BIN MAHMUD
*Setiausaha Kerajaan Negeri Selangor/
State Secretary of Selangor*

No. 2267.

PELANTIKAN DI BAWAH PERENGGAN 12(1)(b)

APPOINTMENT UNDER PARAGRAPH 12(1)(b)

Pada menjalankan kuasa yang diberikan oleh perenggan 12(1)(b) Kanun Tanah Negara [*Akta 56/1965*], Pihak Berkuasa Negeri telah melantik Khairul Azar bin Omar (KP. 770511-08-6573) untuk memegang jawatan Penolong Pentadbir Tanah di dalam dan bagi Daerah Kuala Selangor berkuat kuasa mulai 3 Mei 2010.

In exercise of the powers conferred by paragraph 12(1)(b) of the National Land Code [*Act 56/1965*], the State Authority has appointed Khairul Azar bin Omar (NRIC. 770511-08-6573) to hold the posts Assistant Land Administrator in and for the District of Kuala Selangor with effect from 3 May 2010.

Bertarikh 6 Julai 2010

Dated 6 July 2010
[PTGS/BDP 06/06/2005;
P.U. Sel. Am 0008 Jld. 7]

DATO' RAMLI BIN MAHMUD
*Setiausaha Kerajaan Negeri Selangor/
State Secretary of Selangor*

No. 2268.

PELANTIKAN DI BAWAH PERENGGAN 12(1)(b)
APPOINTMENT UNDER PARAGRAPH 12(1)(b)

Pada menjalankan kuasa yang diberikan oleh perenggan 12(1)(b) Kanun Tanah Negara [Act 56/1965], Pihak Berkuasa Negeri telah melantik orang yang dinamakan dalam ruang (1) Jadual untuk memegang jawatan yang dinyatakan dalam ruang (2) berkuat kuasa mulai tarikh yang dinyatakan dalam ruang (3).

In exercise of the powers conferred by paragraph 12(1)(b) of the National Land Code [Act 56/1965], the State Authority has appointed the persons named in column (1) of the Schedule to hold the posts specified in column (2) with effect from the dates specified in column (3).

JADUAL/SCHEDULE

(1) Nama/Name	(2) Jawatan/Post	(3) Tarikh/Date
Rusdy bin Abdul Razak (KP./NRIC. 790209-04-5273)	Penolong Pentadbir Tanah Daerah Klang <i>Assistant Land Administrator District of Klang</i>	15-3-2010
Dzulkarnain bin Ramli (KP./NRIC. 831115-14-5099)	Penolong Pentadbir Tanah Daerah Klang <i>Assistant Land Administrator District of Klang</i>	3-4-2010

Bertarikh 6 Julai 2010

Dated 6 July 2010
[PTGS/BDP 06/01/2005;
P.U. Sel. Am 0008 Jld. 7]

DATO' RAMLI BIN MAHMUD
*Setiausaha Kerajaan Negeri Selangor/
State Secretary of Selangor*

No. 2269.

PELANTIKAN DI BAWAH PERENGGAN 12(1)(b)
APPOINTMENT UNDER PARAGRAPH 12(1)(b)

Pada menjalankan kuasa yang diberikan oleh perenggan 12(1)(b) Kanun Tanah Negara [Act 56/1965], Pihak Berkuasa Negeri telah melantik Mohammad Rahmat bin Azman (KP. 860206-10-5001) untuk memegang jawatan Penolong Pentadbir Tanah di dalam dan bagi Daerah Hulu Langat berkuat kuasa mulai 22 April 2010.

In exercise of the powers conferred by paragraph 12(1)(b) of the National Land Code [Act 56/1965], the State Authority has appointed Mohammad Rahmat bin Azman (NRIC. 860206-10-5001) to hold the posts Assistant Land Administrator in and for the District of Hulu Langat with effect from 22 April 2010.

Bertarikh 6 Julai 2010

Dated 6 July 2010
[PTGS/BDP 06/09/2005;
P.U. Sel. Am 0008 Jld. 7]

DATO' RAMLI BIN MAHMUD
*Setiausaha Kerajaan Negeri Selangor/
State Secretary of Selangor*

No. 2270.

PELANTIKAN DI BAWAH PERENGGAN 12(1)(b)

APPOINTMENT UNDER PARAGRAPH 12(1)(b)

Pada menjalankan kuasa yang diberikan oleh perenggan 12(1)(b) Kanun Tanah Negara [Akta 56/1965], Pihak Berkuasa Negeri telah melantik orang yang dinamakan dalam ruang (1) Jadual untuk memegang jawatan yang dinyatakan dalam ruang (2) berkuat kuasa mulai tarikh yang dinyatakan dalam ruang (3).

In exercise of the powers conferred by paragraph 12(1)(b) of the National Land Code [Act 56/1965], the State Authority has appointed the persons named in column (1) of the Schedule to hold the posts specified in column (2) with effect from the dates specified in column (3).

JADUAL/SCHEDULE

(1) Nama/Name	(2) Jawatan/Post	(3) Tarikh/Date
Norafnie binti Md. Ayub (KP./NRIC. 830824-14-6102)	Penolong Pentadbir Tanah Daerah Petaling <i>Assistant Land Administrator District of Petaling</i>	12-11-2007
Hazwani binti Khairuddin (KP./NRIC. 850520-14-5512)	Penolong Pentadbir Tanah Daerah Petaling <i>Assistant Land Administrator District of Petaling</i>	3-4-2010
Syafril Idzwan bin Abdul Khalid (KP./NRIC. 851008-07-5265)	Penolong Pentadbir Tanah Daerah Petaling <i>Assistant Land Administrator District of Petaling</i>	3-4-2010
Azhar bin Alias (KP./NRIC. 660311-10-5277)	Penolong Pegawai Tanah atau Pegawai Penempatan Daerah Petaling <i>Assistant Land Officer or Settlement Officer District of Petaling</i>	16-3-2009

Bertarikh 6 Julai 2010

Dated 6 July 2010

[PTGS/BDP 06/02/2005;
P.U. Sel. Am 0008 Jld. 7]DATO' RAMLI BIN MAHMUD
*Setiausaha Kerajaan Negeri Selangor/
State Secretary of Selangor***No. 2271.**

PEMBATALAN PELANTIKAN DI BAWAH PERENGGAN 12(1)(b)

REVOCATION OF APPOINTMENT UNDER PARAGRAPH 12(1)(b)

Pada menjalankan kuasa yang diberikan oleh perenggan 12(1)(b) Kanun Tanah Negara [Akta 56/1965], Pihak Berkuasa Negeri telah membatalkan pelantikan orang yang dinamakan dalam ruang (1) Jadual untuk memegang jawatan yang dinyatakan dalam ruang (2) berkuat kuasa mulai tarikh yang dinyatakan dalam ruang (3).

In exercise of the powers conferred by paragraph 12(1)(b) of the National Land Code [*Act 56/1965*], the State Authority has revoked the appointment the persons named in column (1) of the Schedule to hold the posts specified in column (2) with effect from the dates specified in column (3).

JADUAL/SCHEDULE

(1) Nama/Name	(2) Jawatan/Post	(3) Tarikh/Date
Suliman bin Abd Rahman	Penolong Pentadbir Tanah Daerah Klang <i>Assistant Land Administrator District of Klang</i>	1-2-2010
Mohd Haslan bin Hussain	Penolong Pentadbir Tanah Daerah Klang <i>Assistant Land Administrator District of Klang</i>	16-12-2009
Shahrizwan bin Shamsudin	Penolong Pentadbir Tanah Daerah Klang <i>Assistant Land Administrator District of Klang</i>	9-11-2009
Ernie Marlina binti Mohamed Yusof	Penolong Pentadbir Tanah Daerah Klang <i>Assistant Land Administrator District of Klang</i>	1-9-2009

Bertarikh 6 Julai 2010

Dated 6 July 2010
[PTGS/BDP 06/01/2005;
P.U. Sel. Am 0008 Jld. 6]

DATO' RAMLI BIN MAHMUD
*Setiausaha Kerajaan Negeri Selangor/
State Secretary of Selangor*

No. 2272.

PELANTIKAN DI BAWAH PERENGGAN 12(1)(b)

APPOINTMENT UNDER PARAGRAPH 12(1)(b)

Pada menjalankan kuasa yang diberikan oleh perenggan 12(1)(b) Kanun Tanah Negara [*Akta 56/1965*], Pihak Berkuasa Negeri telah melantik orang yang dinamakan dalam ruang (1) Jadual untuk memegang jawatan yang dinyatakan dalam ruang (2) berkuat kuasa mulai tarikh yang dinyatakan dalam ruang (3).

In exercise of the powers conferred by paragraph 12(1)(b) of the National Land Code [*Act 56/1965*], the State Authority has appointed the persons named in column (1) of the Schedule to hold the posts specified in column (2) with effect from the dates specified in column (3).

JADUAL/SCHEDULE

(1) Nama/Name	(2) Jawatan/Post	(3) Tarikh/Date
Mohd Saeri bin Mahmudin (KP./NRIC. 670813-10-5081)	Penolong Pegawai Tanah atau Pegawai Penempatan Daerah Gombak <i>Assistant Land Officer or Settlement Officer District of Gombak</i>	16-4-2010
Muhamad Hafiz bin Sharun (KP./NRIC. 841108-14-5567)	Penolong Pentadbir Tanah Daerah Gombak <i>Assistant Land Administrator District of Gombak</i>	3-4-2010
Jurasmadi bin Pauzi (KP./NRIC. 790321-03-5271)	Penolong Pentadbir Tanah Daerah Gombak <i>Assistant Land Administrator District of Gombak</i>	3-4-2010
Nor Zaidi bin Ratiman (KP./NRIC. 780522-10-5089)	Penolong Pentadbir Tanah Daerah Gombak <i>Assistant Land Administrator District of Gombak</i>	1-7-2009

Bertarikh 6 Julai 2010

Dated 6 July 2010

[PTGS/BDP 06/03/2005;
P.U. Sel. Am 0008 Jld. 7]

DATO' RAMLI BIN MAHMUD
*Setiausaha Kerajaan Negeri Selangor/
State Secretary of Selangor*

No. 2273.

PEMBATALAN PELANTIKAN DI BAWAH PERENGGAN 12(1)(b)

REVOCATION OF APPOINTMENT UNDER PARAGRAPH 12(1)(b)

Pada menjalankan kuasa yang diberikan oleh perenggan 12(1)(b) Kanun Tanah Negara [Akta 56/1965], Pihak Berkuasa Negeri telah membatalkan pelantikan Azrin bin A. Rahman untuk memegang jawatan Penolong Pentadbir Tanah di dalam dan bagi Daerah Gombak berkuat kuasa mulai 16 April 2010.

In exercise of the powers conferred by paragraph 12(1)(b) of the National Land Code [Act 56/1965], the State Authority has revoked the appointment of Azrin bin A. Rahman to hold the posts as Assistant Land Administrator in and for the District of Gombak with effect from 16 April 2010.

Bertarikh 6 Julai 2010

Dated 6 July 2010

[PTGS/BDP 06/03/2005;
P.U. Sel. Am 0008 Jld. 6]

DATO' RAMLI BIN MAHMUD
*Setiausaha Kerajaan Negeri Selangor/
State Secretary of Selangor*

No. 2274.

PEMBATALAN PELANTIKAN DI BAWAH PERENGGAN 12(1)(b)

REVOCATION OF APPOINTMENT UNDER PARAGRAPH 12(1)(b)

Pada menjalankan kuasa yang diberikan oleh perenggan 12(1)(b) Kanun Tanah Negara [Akta 56/1965], Pihak Berkuasa Negeri telah membatalkan pelantikan Mohd. Saeri bin Mahmudin untuk memegang jawatan Penolong Pegawai Tanah atau Pegawai Penempatan di dalam dan bagi Daerah Hulu Selangor berkuat kuasa mulai 16 April 2010.

In exercise of the powers conferred by paragraph 12(1)(b) of the National Land Code [Act 56/1965], the State Authority has revoked the appointment of Mohd Saeri bin Mahmudin to hold the posts as Assistant Land Officer or Settlement Officer in and for the District of Hulu Selangor with effect from 16 April 2010.

Bertarikh 6 Julai 2010

Dated 6 July 2010

[PTGS/BDP 06/04/2005;
P.U. Sel. Am 0008 Jld. 6]DATO' RAMLI BIN MAHMUD
*Setiausaha Kerajaan Negeri Selangor/
State Secretary of Selangor***No. 2275.**

[Subseksyen 62(1)]

PERIZABAN TANAH KERAJAAN BAGI MAKSUD AWAM

[Subsection 62(1)]

RESERVATION OF STATE LAND FOR PUBLIC PURPOSE

Pada menjalankan kuasa di bawah subseksyen 62(1) Kanun Tanah Negara 1965 [Akta 56/1965], yang diberikan kepada Pihak Berkuasa Negeri dan diwakilkan kepada Menteri Besar Selangor oleh Raja dalam Mesyuarat melalui Sel. P.U. 17 bertarikh 7 Jun 1984, Menteri Besar Selangor mengisytiharkan tanah yang diperihalkan dalam Jadual dan ditandakan dengan garisan dalam Pelan *Akui* yang disimpan di pejabat Pengarah Ukur dan Pemetaan Selangor adalah dirizabkan bagi maksud awam iaitu untuk tujuan sistem perkhidmatan dan pembetulan dan dikawal oleh Pesuruhjaya Tanah Persekutuan.

In exercise of the powers under subsection 62(1) of the National Land Code 1965 [Act 56/1965], conferred upon the State Authority and delegated to the Menteri Besar of Selangor by the Ruler in Council *vide* Sel. P.U. 17 dated 7 June 1984, the Menteri Besar of Selangor proclaims that the parcel of land described in the Schedule and delineated upon *Certified* Plan deposited in the office of the Director of Survey and Mapping of Selangor, is reserved for public purpose to wit, a site for sewerage and service system and controlled by the Federal Land Commissioner.

JADUAL/SCHEDULE

Daerah/*District*—Kuala Selangor. Pekan/*Village*—Batang Berjuntai. No. Pelan/*Plan No.*—P.A. 83040. No. Lot/*Lot No.*—5095 Seksyen 2/*Section 2*. Luas/*Area*—568 meter persegi/*square metres*.

[PTKS. 1W/30/2007; P.U. Sel. Am 0169/1 Jld. 16]

Bertarikh 7 Jun 2010

Dated 7 June 2010

TAN SRI DATO' SERI ABDUL KHALID BIN IBRAHIM

Menteri Besar

Selangor

No. 2276.

[Subseksyen 62(1)]

PERIZABAN TANAH KERAJAAN BAGI MAKSUD AWAM

[Subsection 62(1)]

RESERVATION OF STATE LAND FOR PUBLIC PURPOSE

Pada menjalankan kuasa di bawah subseksyen 62(1) Kanun Tanah Negara 1965 [*Akta 56/1965*], yang diberikan kepada Pihak Berkuasa Negeri dan diwakilkan kepada Menteri Besar Selangor oleh Raja dalam Mesyuarat melalui Sel. P.U. 17 bertarikh 7 Jun 1984, Menteri Besar Selangor mengisytiharkan tanah yang diperihalkan dalam Jadual dan ditandakan dengan garisan dalam Pelan *Akui* yang disimpan di pejabat Pengarah Ukur dan Pemetaan Selangor adalah dirizabkan bagi maksud awam iaitu untuk tujuan sistem perkhidmatan dan pembetulan dan dikawal oleh Pesuruhjaya Tanah Persekutuan.

In exercise of the powers under subsection 62(1) of the National Land Code 1965 [*Act 56/1965*], conferred upon the State Authority and delegated to the Menteri Besar of Selangor by the Ruler in Council *vide* Sel. P.U. 17 dated 7 June 1984, the Menteri Besar of Selangor proclaims that the parcel of land described in the Schedule and delineated upon *Certified* Plan deposited in the office of the Director of Survey and Mapping of Selangor, is reserved for public purpose to wit, a site for sewerage and service system and controlled by the Federal Land Commissioner.

JADUAL/SCHEDULE

Daerah/*District*—Hulu Langat. Pekan/*Village*—Kajang. No. Pelan/*Plan No.*—P.A. 88554. No. Lot/*Lot No.*—43082. Luas/*Area*—1,149 meter persegi/*square metres*.

[PTD. UL 16/3/2-2006; P.U. Sel. Am 0169/1 Jld. 16]

Daerah/*District*—Hulu Langat. Mukim/*Mukim*—Ulu Langat. No. Pelan/*Plan No.*—P.A. 114116. No. Lot/*Lot No.*—13126. Luas/*Area*—2,667 meter persegi/*square metres*.

[PTD. UL 16/6/199-2008; P.U. Sel. Am 0169/1 Jld. 16]

Daerah/*District*—Hulu Langat. Bandar/*Town*—Ampang. No. Pelan/*Plan No.*—P.A. 98968. No. Lot/*Lot No.*—48171 Seksyen 15/*Section 15*. Luas/*Area*—352 meter persegi/*square metres*.

[PTD. UL 16/8/275-2007; P.U. Sel. Am 0169/1 Jld. 16]

Daerah/*District*—Hulu Langat. Pekan/*Village*—Ceras. No. Pelan/*Plan No.*—P.A. 75349. No. Lot/*Lot No.*—2501. Luas/*Area*—4,125 meter persegi/*square metres*.

[PTD. UL 16/2/352-2008; P.U. Sel. Am 0169/1 Jld. 16]

Bertarikh 21 Jun 2010

Dated 21 June 2010

TAN SRI DATO' SERI ABDUL KHALID BIN IBRAHIM
Menteri Besar
Selangor

No. 2277.

[Subseksyen 62(1)]

PERIZABAN TANAH KERAJAAN BAGI MAKSUD AWAM

[Subsection 62(1)]

RESERVATION OF STATE LAND FOR PUBLIC PURPOSE

Pada menjalankan kuasa di bawah subseksyen 62(1) Kanun Tanah Negara 1965 [*Akta 56/1965*], yang diberikan kepada Pihak Berkuasa Negeri dan diwakilkan kepada Menteri Besar Selangor oleh Raja dalam Mesyuarat melalui Sel. P.U. 17 bertarikh 7 Jun 1984, Menteri Besar Selangor mengisytiharkan tanah yang diperihalkan dalam Jadual dan ditandakan dengan garisan dalam Pelan *Akui* yang disimpan di pejabat Pengarah Ukur dan Pemetaan Selangor adalah dirizabkan bagi maksud awam iaitu untuk tujuan sistem perkhidmatan dan pembetulan dan dikawal oleh Pesuruhjaya Tanah Persekutuan.

In exercise of the powers under subsection 62(1) of the National Land Code 1965 [*Act 56/1965*], conferred upon the State Authority and delegated to the Menteri Besar of Selangor by the Ruler in Council *vide* Sel. P.U. 17 dated 7 June 1984, the Menteri Besar of Selangor proclaims that the parcel of land described in the Schedule and delineated upon *Certified* Plan deposited in the office of the Director of Survey and Mapping of Selangor, is reserved for public purpose to wit, a site for sewerage and service system and controlled by the Federal Land Commissioner.

JADUAL/*SCHEDULE*

Daerah/*District*—Hulu Langat. Mukim/*Mukim*—Kajang. No. Pelan/*Plan No.*—P.A. 80103. No. Lot/*Lot No.*—35625. Luas/*Area*—1,073 meter persegi/*square metres*.

[PTD. UL 16/3/27-03; P.U. Sel. Am 0169/1 Jld. 16]

Daerah/*District*—Hulu Langat. Mukim/*Mukim*—Ulu Langat. No. Pelan/*Plan No.*—P.A. 110048. No. Lot/*Lot No.*—13159. Luas/*Area*—1,264 meter persegi/*square metres*.

[PTD. UL 16/6/28-02; P.U. Sel. Am 0169/1 Jld. 16]

Daerah/*District*—Hulu Langat. Bandar/*Town*—Kajang. No. Pelan/*Plan No.*—P.A. 86744. No. Lot/*Lot No.*—42013 Seksyen 9/*Section 9*. Luas/*Area*—2,484 meter persegi/*square metres*.

[PTD. UL 16/3/206-2008; P.U. Sel. Am 0169/1 Jld. 16]

Daerah/*District*—Hulu Langat. Bandar/*Town*—Kajang. No. Pelan/*Plan No.*—P.A. 85981. No. Lot/*Lot No.*—649 Seksyen 12/*Section 12*. Luas/*Area*—1,064 meter persegi/*square metres*.

[PTD. UL 16/3/822-2006; P.U. Sel. Am 0169/1 Jld. 16]

Daerah/*District*—Hulu Langat. Bandar/*Town*—Kajang. No. Pelan/*Plan No.*—P.A. 91698. No. Lot/*Lot No.*—41840 Seksyen 10/*Section 10*. Luas/*Area*—1,919 meter persegi/*square metres*.

[PTD. UL 16/3/827-2006; P.U. Sel. Am 0169/1 Jld. 16]

Bertarikh 21 Jun 2010

Dated 21 June 2010

TAN SRI DATO' SERI ABDUL KHALID BIN IBRAHIM
Menteri Besar
Selangor

No. 2278.

[Subseksyen 62(1)]

PERIZABAN TANAH KERAJAAN BAGI MAKSUD AWAM

[Subsection 62(1)]

RESERVATION OF STATE LAND FOR PUBLIC PURPOSE

Pada menjalankan kuasa di bawah subseksyen 62(1) Kanun Tanah Negara 1965 [*Akta 56/1965*], yang diberikan kepada Pihak Berkuasa Negeri dan diwakilkan kepada Menteri Besar Selangor oleh Raja dalam Mesyuarat melalui Sel. P.U. 17 bertarikh 7 Jun 1984, Menteri Besar Selangor mengisytiharkan tanah yang diperihalkan dalam Jadual dan ditandakan dengan garisan dalam Pelan *Akui* yang disimpan di pejabat Pengarah Ukur dan Pemetaan Selangor adalah dirizabkan bagi maksud awam iaitu untuk tujuan tanah lapang dan dikawal oleh Setiausaha Kerajaan Negeri Selangor.

In exercise of the powers under subsection 62(1) of the National Land Code 1965 [*Act 56/1965*], conferred upon the State Authority and delegated to the Menteri Besar of Selangor by the Ruler in Council *vide* Sel. P.U. 17 dated 7 June 1984, the Menteri Besar of Selangor proclaims that the parcel of land described in the Schedule and delineated upon *Certified Plan* deposited in the office of the Director of Survey and Mapping of Selangor, is reserved for public purpose to wit, a site for open space and controlled by the State Secretary of Selangor.

JADUAL/SCHEDULE

Daerah/*District*—Kuala Langat. Mukim/*Mukim*—Telok Panglima Garang. No. Pelan/*Plan No.*—P.A. 117725. No. Lot/*Lot No.*—12361. Luas/*Area*—881 meter persegi/*square metres*.

[PTK. Lgt. F8/1/262 Sj. 8; P.U. Sel. Am 0169/1 Jld. 16]

Bertarikh 21 Jun 2010

Dated 21 June 2010

TAN SRI DATO' SERI ABDUL KHALID BIN IBRAHIM

Menteri Besar

Selangor

No. 2279.

[Subseksyen 62(1)]

PERIZABAN TANAH KERAJAAN BAGI MAKSUD AWAM

[Subsection 62(1)]

RESERVATION OF STATE LAND FOR PUBLIC PURPOSE

Pada menjalankan kuasa di bawah subseksyen 62(1) Kanun Tanah Negara 1965 [*Akta 56/1965*], yang diberikan kepada Pihak Berkuasa Negeri dan diwakilkan kepada Menteri Besar Selangor oleh Raja dalam Mesyuarat melalui Sel. P.U. 17 bertarikh 7 Jun 1984, Menteri Besar Selangor mengisytiharkan tanah yang diperihalkan dalam Jadual dan ditandakan dengan garisan dalam Pelan *Akui* yang disimpan di pejabat Pengarah Ukur dan Pemetaan Selangor adalah dirizabkan bagi maksud awam iaitu untuk tujuan tapak surau dan dikawal oleh Pengarah Jabatan Agama Islam Selangor.

In exercise of the powers under subsection 62(1) of the National Land Code 1965 [*Act 56/1965*], conferred upon the State Authority and delegated to the Menteri Besar of Selangor by the Ruler in Council *vide* Sel. P.U. 17 dated 7 June 1984, the Menteri Besar of Selangor proclaims that the parcel of land described in the Schedule and delineated upon *Certified* Plan deposited in the office of the Director of Survey and Mapping of Selangor, is reserved for public purpose to wit, a site for surau and controlled by the Director of Department of Islamic Religion of Selangor.

JADUAL/SCHEDULE

Daerah/*District*—Petaling. Pekan/*Village*—Penaga. No. Pelan/*Plan No.*—P.A. 89580. No. Lot/*Lot No.*—918. Luas/*Area*—1,216 meter persegi/*square metres*.

[PTD. P 11/55/2007; P.U. Sel. Am 0169/1 Jld. 16]

Bertarikh 21 Jun 2010

Dated 21 June 2010

TAN SRI DATO' SERI ABDUL KHALID BIN IBRAHIM

Menteri Besar

Selangor

No. 2280.

[Subseksyen 62(1)]

PERIZABAN TANAH KERAJAAN BAGI MAKSUD AWAM

[Subsection 62(1)]

RESERVATION OF STATE LAND FOR PUBLIC PURPOSE

Pada menjalankan kuasa di bawah subseksyen 62(1) Kanun Tanah Negara 1965 [*Akta 56/1965*], yang diberikan kepada Pihak Berkuasa Negeri dan diwakilkan kepada Menteri Besar Selangor oleh Raja dalam Mesyuarat melalui Sel. P.U. 17 bertarikh 7 Jun 1984, Menteri Besar Selangor mengisytiharkan tanah yang diperihalkan dalam Jadual dan ditandakan dengan garisan dalam Pelan *Akui* yang disimpan di pejabat Pengarah Ukur dan Pemetaan Selangor adalah dirizabkan bagi maksud awam iaitu untuk tujuan tapak masjid dan dikawal oleh Pengarah Jabatan Agama Islam Selangor.

In exercise of the powers under subsection 62(1) of the National Land Code 1965 [*Act 56/1965*], conferred upon the State Authority and delegated to the Menteri Besar of Selangor by the Ruler in Council *vide* Sel. P.U. 17 dated 7 June 1984, the Menteri Besar of Selangor proclaims that the parcel of land described in the Schedule and delineated upon *Certified* Plan deposited in the office of the Director of Survey and Mapping of Selangor, is reserved for public purpose to wit, a site for mosque and controlled by the Director of Department of Islamic Religion of Selangor.

JADUAL/SCHEDULE

Daerah/*District*—Petaling. Mukim/*Mukim*—Bukit Raja. No. Pelan/*Plan No.*—P.A. 71168. No. Lot/*Lot No.*—8224. Luas/*Area*—10,629 meter persegi/*square metres*.

[PTD. P 11/117/2007; P.U. Sel. Am 0169/1 Jld. 16]

Bertarikh 21 Jun 2010

Dated 21 June 2010

TAN SRI DATO' SERI ABDUL KHALID BIN IBRAHIM

*Menteri Besar**Selangor***No. 2281.**

[Subseksyen 62(1)]

PERIZABAN TANAH KERAJAAN BAGI MAKSUD AWAM

[Subsection 62(1)]

RESERVATION OF STATE LAND FOR PUBLIC PURPOSE

Pada menjalankan kuasa di bawah subseksyen 62(1) Kanun Tanah Negara 1965 [*Akta 56/1965*], yang diberikan kepada Pihak Berkuasa Negeri dan diwakilkan kepada Menteri Besar Selangor oleh Raja dalam Mesyuarat melalui Sel. P.U. 17 bertarikh 7 Jun 1984, Menteri Besar Selangor mengisytiharkan tanah yang diperihalkan dalam Jadual dan ditandakan dengan garisan dalam

Pelan *Akui* yang disimpan di pejabat Pengarah Ukur dan Pemetaan Selangor adalah dirizabkan bagi maksud awam iaitu untuk tujuan surau dan dikawal oleh Pengarah Jabatan Agama Islam Selangor.

In exercise of the powers under subsection 62(1) of the National Land Code 1965 [*Act 56/1965*], conferred upon the State Authority and delegated to the Menteri Besar of Selangor by the Ruler in Council *vide* Sel. P.U. 17 dated 7 June 1984, the Menteri Besar of Selangor proclaims that the parcel of land described in the Schedule and delineated upon *Certified* Plan deposited in the office of the Director of Survey and Mapping of Selangor, is reserved for public purpose to wit, a site for surau and controlled by the Director of Department of Islamic Religion of Selangor.

JADUAL/SCHEDULE

Daerah/*District*—Hulu Langat. Pekan/*Village*—Bangi Lama. No. Pelan/*Plan No.*—P.A. 102685. No. Lot/*Lot No.*—41793. Luas/*Area*—2,023 meter persegi/*square metres*.

[PTD. UL 600-6/3/2-2009; P.U. Sel. Am 0169/1 Jld. 16]

Bertarikh 21 Jun 2010

Dated 21 June 2010

TAN SRI DATO' SERI ABDUL KHALID BIN IBRAHIM

Menteri Besar

Selangor

No. 2282.

[Subseksyen 62(1)]

PERIZABAN TANAH KERAJAAN BAGI MAKSUD AWAM

[Subsection 62(1)]

RESERVATION OF STATE LAND FOR PUBLIC PURPOSE

Pada menjalankan kuasa di bawah subseksyen 62(1) Kanun Tanah Negara 1965 [*Akta 56/1965*], yang diberikan kepada Pihak Berkuasa Negeri dan diwakilkan kepada Menteri Besar Selangor oleh Raja dalam Mesyuarat melalui Sel. P.U. 17 bertarikh 7 Jun 1984, Menteri Besar Selangor mengisytiharkan tanah yang diperihalkan dalam Jadual dan ditandakan dengan garisan dalam Pelan *Akui* yang disimpan di pejabat Pengarah Ukur dan Pemetaan Selangor adalah dirizabkan bagi maksud awam iaitu untuk tujuan masjid dan dikawal oleh Pengarah Jabatan Agama Islam Selangor.

In exercise of the powers under subsection 62(1) of the National Land Code 1965 [*Act 56/1965*], conferred upon the State Authority and delegated to the Menteri Besar of Selangor by the Ruler in Council *vide* Sel. P.U. 17 dated 7 June 1984, the Menteri Besar of Selangor proclaims that the parcel of land described in the Schedule and delineated upon *Certified* Plan deposited in the office of the Director of Survey and Mapping of Selangor, is reserved for public purpose to wit, a site for mosque and controlled by the Director of Department of Islamic Religion of Selangor.

JADUAL/SCHEDULE

Daerah/*District*—Hulu Langat. Mukim/*Mukim*—Kajang. No. Pelan/*Plan No.*—P.A. 29734. No. Lot/*Lot No.*—11495. Luas/*Area*—0.4047 meter persegi/*square metres*.

[PTD. UL 16/3/70-2005; P.U. Sel. Am 0169/1 Jld. 16]

Bertarikh 21 Jun 2010

Dated 21 June 2010

TAN SRI DATO' SERI ABDUL KHALID BIN IBRAHIM
Menteri Besar
Selangor

No. 2283.

[Subseksyen 62(1)]

PERIZABAN TANAH KERAJAAN BAGI MAKSUD AWAM

[Subsection 62(1)]

RESERVATION OF STATE LAND FOR PUBLIC PURPOSE

Pada menjalankan kuasa di bawah subseksyen 62(1) Kanun Tanah Negara 1965 [*Acta 56/1965*], yang diberikan kepada Pihak Berkuasa Negeri dan diwakilkan kepada Menteri Besar Selangor oleh Raja dalam Mesyuarat melalui Sel. P.U. 17 bertarikh 7 Jun 1984, Menteri Besar Selangor mengisytiharkan tanah yang diperihalkan dalam Jadual dan ditandakan dengan garisan dalam Pelan *Akui* yang disimpan di pejabat Pengarah Ukur dan Pemetaan Selangor adalah dirizabkan bagi maksud awam iaitu untuk tujuan tapak Sekolah Rendah Agama dan dikawal oleh Pengarah Jabatan Agama Islam Selangor.

In exercise of the powers under subsection 62(1) of the National Land Code 1965 [*Act 56/1965*], conferred upon the State Authority and delegated to the Menteri Besar of Selangor by the Ruler in Council *vide* Sel. P.U. 17 dated 7 June 1984, the Menteri Besar of Selangor proclaims that the parcel of land described in the Schedule and delineated upon *Certified* Plan deposited in the office of the Director of Survey and Mapping of Selangor, is reserved for public purpose to wit, a site for Religious Primary School and controlled by the Director of Department of Islamic Religion of Selangor.

JADUAL/SCHEDULE

Daerah/*District*—Hulu Langat. Mukim/*Mukim*—Beranang. No. Pelan/*Plan No.*—P.A. 12777. No. Lot/*Lot No.*—1534. Luas/*Area*—2 ekar, 20 pole.

[PTD. UL 16/1/496-2008; P.U. Sel. Am 0169/1 Jld. 16]

Daerah/*District*—Hulu Langat. Mukim/*Mukim*—Beranang. No. Pelan/*Plan No.*—P.A. 51111. No. Lot/*Lot No.*—549. Luas/*Area*—0.8529 hektar/*hectare*.

[PTD. UL 16/1/497-2008; P.U. Sel. Am 0169/1 Jld. 16]

Bertarikh 21 Jun 2010

Dated 21 June 2010

TAN SRI DATO' SERI ABDUL KHALID BIN IBRAHIM
Menteri Besar
Selangor

No. 2284.

[Subseksyen 62(1)]

PERIZABAN TANAH KERAJAAN BAGI MAKSUD AWAM

[Subsection 62(1)]

RESERVATION OF STATE LAND FOR PUBLIC PURPOSE

Pada menjalankan kuasa di bawah subseksyen 62(1) Kanun Tanah Negara 1965 [*Akta 56/1965*], yang diberikan kepada Pihak Berkuasa Negeri dan diwakilkan kepada Menteri Besar Selangor oleh Raja dalam Mesyuarat melalui Sel. P.U. 17 bertarikh 7 Jun 1984, Menteri Besar Selangor mengisytiharkan tanah yang diperihalkan dalam Jadual dan ditandakan dengan garisan dalam Pelan *Akui* yang disimpan di pejabat Pengarah Ukur dan Pemetaan Selangor adalah dirizabkan bagi maksud awam iaitu untuk tujuan kawasan hijau dan dikawal oleh Setiausaha Kerajaan Negeri Selangor.

In exercise of the powers under subsection 62(1) of the National Land Code 1965 [*Act 56/1965*], conferred upon the State Authority and delegated to the Menteri Besar of Selangor by the Ruler in Council *vide* Sel. P.U. 17 dated 7 June 1984, the Menteri Besar of Selangor proclaims that the parcel of land described in the Schedule and delineated upon *Certified Plan* deposited in the office of the Director of Survey and Mapping of Selangor, is reserved for public purpose to wit, a site for green area and controlled by the State Secretary of Selangor.

JADUAL/SCHEDULE

Daerah/*District*—Hulu Langat. Mukim/*Mukim*—Semenyih. No. Pelan/*Plan No.*—P.A. 102503. No. Lot/*Lot No.*—27530. Luas/*Area*—507 meter persegi/*square metres*.

[PTD. UL 16/4/165-2006; P.U. Sel. Am 0169/1 Jld. 16]

Daerah/*District*—Hulu Langat. Bandar/*Town*—Kajang. No. Pelan/*Plan No.*—P.A. 102516. No. Lot/*Lot No.*—41632 Seksyen 14/*Section 14*. Luas/*Area*—318 meter persegi/*square metres*.

[PTD. UL 16/3/585-2006; P.U. Sel. Am 0169/1 Jld. 16]

Bertarikh 21 Jun 2010

Dated 21 June 2010

TAN SRI DATO' SERI ABDUL KHALID BIN IBRAHIM

Menteri Besar
Selangor

No. 2285.

[Subseksyen 62(1)]

PERIZABAN TANAH KERAJAAN BAGI MAKSUD AWAM

[Subsection 62(1)]

RESERVATION OF STATE LAND FOR PUBLIC PURPOSE

Pada menjalankan kuasa di bawah subseksyen 62(1) Kanun Tanah Negara 1965 [*Akta 56/1965*], yang diberikan kepada Pihak Berkuasa Negeri dan diwakilkan kepada Menteri Besar Selangor oleh Raja dalam Mesyuarat melalui Sel. P.U. 17 bertarikh 7 Jun 1984, Menteri Besar Selangor mengisytiharkan tanah yang diperihalkan dalam Jadual dan ditandakan dengan garisan dalam Pelan *Akui* yang disimpan di pejabat Pengarah Ukur dan Pemetaan Selangor adalah dirizabkan bagi maksud awam iaitu untuk tujuan kolam tadahan dan dikawal oleh Setiausaha Kerajaan Negeri Selangor dan diselenggara oleh Majlis Perbandaran Kajang.

In exercise of the powers under subsection 62(1) of the National Land Code 1965 [*Act 56/1965*], conferred upon the State Authority and delegated to the Menteri Besar of Selangor by the Ruler in Council *vide* Sel. P.U. 17 dated 7 June 1984, the Menteri Besar of Selangor proclaims that the parcel of land described in the Schedule and delineated upon *Certified* Plan deposited in the office of the Director of Survey and Mapping of Selangor, is reserved for public purpose to wit, a site for retention pond and controlled by the State Secretary of Selangor and to be maintained by the Kajang Municipal Council.

JADUAL/SCHEDULE

Daerah/*District*—Hulu Langat. Bandar/*Town*—Kajang. No. Pelan/*Plan No.*—P.A. 102518. No. Lot/*Lot No.*—41738 Seksyen 14/*Section 14*. Luas/*Area*—427 meter persegi/*square metres*.

[PTD. UL 16/3/593-2006; P.U. Sel. Am 0169/1 Jld. 16]

Daerah/*District*—Hulu Langat. Bandar/*Town*—Kajang. No. Pelan/*Plan No.*—P.A. 102515. No. Lot/*Lot No.*—41617 Seksyen 14/*Section 14*. Luas/*Area*—427 meter persegi/*square metres*.

[PTD. UL 16/3/594-2006; P.U. Sel. Am 0169/1 Jld. 16]

Bertarikh 21 Jun 2010

Dated 21 June 2010

TAN SRI DATO' SERI ABDUL KHALID BIN IBRAHIM

Menteri Besar
Selangor

No. 2286.

[Subseksyen 62(1)]

PERIZABAN TANAH KERAJAAN BAGI MAKSUD AWAM

[Subsection 62(1)]

RESERVATION OF STATE LAND FOR PUBLIC PURPOSE

Pada menjalankan kuasa di bawah subseksyen 62(1) Kanun Tanah Negara 1965 [*Akta 56/1965*], yang diberikan kepada Pihak Berkuasa Negeri dan diwakilkan kepada Menteri Besar Selangor oleh Raja dalam Mesyuarat melalui Sel. P.U. 17 bertarikh 7 Jun 1984, Menteri Besar Selangor mengisytiharkan tanah yang diperihalkan dalam Jadual dan ditandakan dengan garisan dalam Pelan *Akui* yang disimpan di pejabat Pengarah Ukur dan Pemetaan Selangor adalah dirizabkan bagi maksud awam iaitu untuk tujuan zon penamparan dan dikawal oleh Setiausaha Kerajaan Negeri Selangor.

In exercise of the powers under subsection 62(1) of the National Land Code 1965 [*Act 56/1965*], conferred upon the State Authority and delegated to the Menteri Besar of Selangor by the Ruler in Council *vide* Sel. P.U. 17 dated 7 June 1984, the Menteri Besar of Selangor proclaims that the parcel of land described in the Schedule and delineated upon *Certified* Plan deposited in the office of the Director of Survey and Mapping of Selangor, is reserved for public purpose to wit, a site for buffer zone and controlled by the State Secretary of Selangor.

JADUAL/SCHEDULE

Daerah/*District*—Hulu Langat. Mukim/*Mukim*—Cheras. No. Pelan/*Plan No.*—P.A. 101891. No. Lot/*Lot No.*—38225. Luas/*Area*—742 meter persegi/*square metres*.

[PTD. UL 16/2/249-2006; P.U. Sel. Am 0169/1 Jld. 16]

Daerah/*District*—Hulu Langat. Pekan/*Village*—Kampong Sungai Tangkas. No. Pelan/*Plan No.*—P.A. 104653. No. Lot/*Lot No.*—41852. Luas/*Area*—215 meter persegi/*square metres*.

[PTD. UL 16/3/203-2007; P.U. Sel. Am 0169/1 Jld. 16]

Daerah/*District*—Hulu Langat. Pekan/*Village*—Kampong Sungai Tangkas. No. Pelan/*Plan No.*—P.A. 104653. No. Lot/*Lot No.*—41841. Luas/*Area*—324 meter persegi/*square metres*.

[PTD. UL 16/3/203-2007; P.U. Sel. Am 0169/1 Jld. 16]

Daerah/*District*—Hulu Langat. Bandar/*Town*—Kajang. No. Pelan/*Plan No.*—P.A. 91698. No. Lot/*Lot No.*—41839 Seksyen 10/*Section 10*. Luas/*Area*—320 meter persegi/*square metres*.

[PTD. UL 16/3/877-2006; P.U. Sel. Am 0169/1 Jld. 16]

Daerah/*District*—Hulu Langat. Bandar/*Town*—Cheras. No. Pelan/*Plan No.*—P.A. 98253. No. Lot/*Lot No.*—33342 Seksyen 1/*Section 1*. Luas/*Area*—2,556 meter persegi/*square metres*.

[PTD. UL 16/2/834-2006; P.U. Sel. Am 0169/1 Jld. 16]

Daerah/*District*—Hulu Langat. Mukim/*Mukim*—Cheras. No. Pelan/*Plan No.*—P.A. 95946. No. Lot/*Lot No.*—35999. Luas/*Area*—3,971 meter persegi/*square metres*.

[PTD. UL 16/2/849-2006; P.U. Sel. Am 0169/1 Jld. 16]

Bertarikh 21 Jun 2010

Dated 21 June 2010

TAN SRI DATO' SERI ABDUL KHALID BIN IBRAHIM
Menteri Besar
Selangor

No. 2287.

[Subseksyen 62(1)]

PERIZABAN TANAH KERAJAAN BAGI MAKSUD AWAM

[Subsection 62(1)]

RESERVATION OF STATE LAND FOR PUBLIC PURPOSE

Pada menjalankan kuasa di bawah subseksyen 62(1) Kanun Tanah Negara 1965 [*Akta 56/1965*], yang diberikan kepada Pihak Berkuasa Negeri dan diwakilkan kepada Menteri Besar Selangor oleh Raja dalam Mesyuarat melalui Sel. P.U. 17 bertarikh 7 Jun 1984, Menteri Besar Selangor mengisytiharkan tanah yang diperihalkan dalam Jadual dan ditandakan dengan garisan dalam Pelan *Akui* yang disimpan di pejabat Pengarah Ukur dan Pemetaan Selangor adalah dirizabkan bagi maksud awam iaitu untuk tujuan tapak Sekolah Rendah Agama dan dikawal oleh Pengarah Jabatan Agama Islam Selangor.

In exercise of the powers under subsection 62(1) of the National Land Code 1965 [*Act 56/1965*], conferred upon the State Authority and delegated to the Menteri Besar of Selangor by the Ruler in Council *vide* Sel. P.U. 17 dated 7 June 1984, the Menteri Besar of Selangor proclaims that the parcel of land described in the Schedule and delineated upon *Certified* Plan deposited in the office of the Director of Survey and Mapping of Selangor, is reserved for public purpose to wit, a site for Religious Primary School and controlled by the Director of Department of Islamic Religion of Selangor.

JADUAL/SCHEDULE

Daerah/*District*—Hulu Langat. Mukim/*Mukim*—Beranang. No. Pelan/*Plan No.*—4725. No. Lot/*Lot No.*—406. Luas/*Area*—2 ekar, 1 rood, 20 pole.

[PTD. UL 16/1/498-2008; P.U. Sel. Am 0169/1 Jld. 16]

Daerah/*District*—Hulu Langat. Pekan/*Village*—Cheras. No. Pelan/*Plan No.*—P.A. 87101. No. Lot/*Lot No.*—30623. Luas/*Area*—24,761 meter persegi/*square metres*.

[PTD. UL 16/2/750-2008; P.U. Sel. Am 0169/1 Jld. 16]

Bertarikh 30 Jun 2010

Dated 30 June 2010

TAN SRI DATO' SERI ABDUL KHALID BIN IBRAHIM
Menteri Besar
Selangor

No. 2288.

[Subseksyen 62(1)]

PERIZABAN TANAH KERAJAAN BAGI MAKSUD AWAM

[Subsection 62(1)]

RESERVATION OF STATE LAND FOR PUBLIC PURPOSE

Pada menjalankan kuasa di bawah subseksyen 62(1) Kanun Tanah Negara 1965 [*Akta 56/1965*], yang diberikan kepada Pihak Berkuasa Negeri dan diwakilkan kepada Menteri Besar Selangor oleh Raja dalam Mesyuarat melalui Sel. P.U. 17 bertarikh 7 Jun 1984, Menteri Besar Selangor mengisytiharkan tanah yang diperihalkan dalam Jadual dan ditandakan dengan garisan dalam Pelan *Akui* yang disimpan di pejabat Pengarah Ukur dan Pemetaan Selangor adalah dirizabkan bagi maksud awam iaitu untuk tujuan tanah lapang dan dikawal oleh Setiausaha Kerajaan Negeri Selangor.

In exercise of the powers under subsection 62(1) of the National Land Code 1965 [*Act 56/1965*], conferred upon the State Authority and delegated to the Menteri Besar of Selangor by the Ruler in Council *vide* Sel. P.U. 17 dated 7 June 1984, the Menteri Besar of Selangor proclaims that the parcel of land described in the Schedule and delineated upon *Certified Plan* deposited in the office of the Director of Survey and Mapping of Selangor, is reserved for public purpose to wit, a site for open space and controlled by the State Secretary of Selangor.

JADUAL/*SCHEDULE*

Daerah/*District*—Gombak. Bandar/*Town*—Kundang. No. Pelan/*Plan No.*—P.A. 71999. No. Lot/*Lot No.*—936. Luas/*Area*—2,462 meter persegi/*square metres*.

[PTG. 9/2/52/2009; P.U. Sel. Am 0169/1 Jld. 16]

Daerah/*District*—Gombak. Bandar/*Town*—Kundang. No. Pelan/*Plan No.*—P.A. 106317. No. Lot/*Lot No.*—20983. Luas/*Area*—8,435 meter persegi/*square metres*.

[PTG. 9/2/67/2009; P.U. Sel. Am 0169/1 Jld. 16]

Daerah/*District*—Gombak. Mukim/*Mukim*—Batu. No. Pelan/*Plan No.*—P.A. 10-070458. No. Lot/*Lot No.*—43395. Luas/*Area*—1,971 meter persegi/*square metres*.

[PTG. 9/1/64/2009; P.U. Sel. Am 0169/1 Jld. 16]

Daerah/*District*—Gombak. Bandar/*Town*—Selayang. No. Pelan/*Plan No.*—P.A. 72188. No. Lot/*Lot No.*—43402. Luas/*Area*—3,281 meter persegi/*square metres*.

[PTG. 9/1/65/2009; P.U. Sel. Am 0169/1 Jld. 16]

Daerah/*District*—Gombak. Mukim/*Mukim*—Rawang. No. Pelan/*Plan No.*—P.A. 86939. No. Lot/*Lot No.*—18480. Luas/*Area*—2,916 meter persegi/*square metres*.

[PTG. 9/2/66/2009; P.U. Sel. Am 0169/1 Jld. 16]

Daerah/*District*—Gombak. Mukim/*Mukim*—Rawang. No. Pelan/*Plan No.*—P.A. 86949. No. Lot/*Lot No.*—26135. Luas/*Area*—2,907 meter persegi/*square metres*.

[PTG. 9/2/65/2009; P.U. Sel. Am 0169/1 Jld. 16]

Daerah/*District*—Gombak. Mukim/*Mukim*—Rawang. No. Pelan/*Plan No.*—P.A. 86935. No. Lot/*Lot No.*—18430. Luas/*Area*—2.801 hektar/*hectares*.

[PTG. 9/2/64/2009; P.U. Sel. Am 0169/1 Jld. 16]

Daerah/*District*—Gombak. Mukim/*Mukim*—Rawang. No. Pelan/*Plan No.*—P.A. 94984. No. Lot/*Lot No.*—19535. Luas/*Area*—3.504 hektar/*hectares*.

[PTG. 9/2/68/2009; P.U. Sel. Am 0169/1 Jld. 16]

Bertarikh 30 Jun 2010

Dated 30 June 2010

TAN SRI DATO' SERI ABDUL KHALID BIN IBRAHIM
Menteri Besar
Selangor

No. 2289.

[Subseksyen 62(1)]

PERIZABAN TANAH KERAJAAN BAGI MAKSUD AWAM

[Subsection 62(1)]

RESERVATION OF STATE LAND FOR PUBLIC PURPOSE

Pada menjalankan kuasa di bawah subseksyen 62(1) Kanun Tanah Negara 1965 [*Akta 56/1965*], yang diberikan kepada Pihak Berkuasa Negeri dan diwakilkan kepada Menteri Besar Selangor oleh Raja dalam Mesyuarat melalui Sel. P.U. 17 bertarikh 7 Jun 1984, Menteri Besar Selangor mengisytiharkan tanah yang diperihalkan dalam Jadual dan ditandakan dengan garisan dalam Pelan *Akui* yang disimpan di pejabat Pengarah Ukur dan Pemetaan Selangor adalah dirizabkan bagi maksud awam iaitu untuk tujuan tanah lapang dan dikawal oleh Setiausaha Kerajaan Negeri Selangor.

In exercise of the powers under subsection 62(1) of the National Land Code 1965 [Act 56/1965], conferred upon the State Authority and delegated to the Menteri Besar of Selangor by the Ruler in Council *vide* Sel. P.U. 17 dated 7 June 1984, the Menteri Besar of Selangor proclaims that the parcel of land described in the Schedule and delineated upon *Certified* Plan deposited in the office of the Director of Survey and Mapping of Selangor, is reserved for public purpose to wit, a site for open space and controlled by the State Secretary of Selangor.

JADUAL/SCHEDULE

Daerah/District—Gombak. Bandar/Town—Rawang. No. Pelan/Plan No.—P.A. 94530. No. Lot/Lot No.—19271 Seksyen 18/Section 18. Luas/Area—154 meter persegi/square metres.

[PTG. 9/2/39/2009; P.U. Sel. Am 0169/1 Jld. 16]

Daerah/District—Gombak. Bandar/Town—Rawang. No. Pelan/Plan No.—P.A. 94525. No. Lot/Lot No.—19033 Seksyen 18/Section 18. Luas/Area—3,872 meter persegi/square metres.

[PTG. 9/2/40/2009; P.U. Sel. Am 0169/1 Jld. 16]

Daerah/District—Gombak. Bandar/Town—Kundang. No. Pelan/Plan No.—P.A. 83072. No. Lot/Lot No.—18397. Luas/Area—3,491 meter persegi/square metres.

[PTG. 9/2/42/2009; P.U. Sel. Am 0169/1 Jld. 16]

Daerah/District—Gombak. Mukim/Mukim—Rawang. No. Pelan/Plan No.—P.A. 94967. No. Lot/Lot No.—19532. Luas/Area—1,337 meter persegi/square metres.

[PTG. 9/2/43/2009; P.U. Sel. Am 0169/1 Jld. 16]

Daerah/District—Gombak. Mukim/Mukim—Rawang. No. Pelan/Plan No.—P.A. 94965. No. Lot/Lot No.—19533. Luas/Area—2,496 meter persegi/square metres.

[PTG. 9/2/44/2009; P.U. Sel. Am 0169/1 Jld. 16]

Daerah/District—Gombak. Mukim/Mukim—Rawang. No. Pelan/Plan No.—P.A. 94957. No. Lot/Lot No.—19530. Luas/Area—2,444 meter persegi/square metres.

[PTG. 9/2/45/2009; P.U. Sel. Am 0169/1 Jld. 16]

Daerah/District—Gombak. Mukim/Mukim—Rawang. No. Pelan/Plan No.—P.A. 94963. No. Lot/Lot No.—19531. Luas/Area—1,785 meter persegi/square metres.

[PTG. 9/2/46/2009; P.U. Sel. Am 0169/1 Jld. 16]

Daerah/District—Gombak. Mukim/Mukim—Rawang. No. Pelan/Plan No.—P.A. 86978. No. Lot/Lot No.—20325. Luas/Area—2.297 hektar/hectares.

[PTG. 9/2/47/2009; P.U. Sel. Am 0169/1 Jld. 16]

Daerah/*District*—Gombak. Bandar/*Town*—Kundang. No. Pelan/*Plan No.*—P.A. 83059. No. Lot/*Lot No.*—18071. Luas/*Area*—4,529 meter persegi/*square metres*.

[PTG. 9/2/48/2009; P.U. Sel. Am 0169/1 Jld. 16]

Daerah/*District*—Gombak. Mukim/*Mukim*—Rawang. No. Pelan/*Plan No.*—P.A. 142552. No. Lot/*Lot No.*—30061. Luas/*Area*—2,535 meter persegi/*square metres*.

[PTG. 9/2/49/2009; P.U. Sel. Am 0169/1 Jld. 16]

Daerah/*District*—Gombak. Mukim/*Mukim*—Rawang. No. Pelan/*Plan No.*—P.A. 84581. No. Lot/*Lot No.*—12129. Luas/*Area*—2.070 hektar/*hectare*.

[PTG. 9/2/50/2009; P.U. Sel. Am 0169/1 Jld. 16]

Daerah/*District*—Gombak. Mukim/*Mukim*—Rawang. No. Pelan/*Plan No.*—P.A. 84564. No. Lot/*Lot No.*—10543. Luas/*Area*—3,443 meter persegi/*square metres*.

[PTG. 9/2/51/2009; P.U. Sel. Am 0169/1 Jld. 16]

Daerah/*District*—Gombak. Bandar/*Town*—Kundang. No. Pelan/*Plan No.*—P.A. 103725. No. Lot/*Lot No.*—21923. Luas/*Area*—4,053 meter persegi/*square metres*.

[PTG. 9/2/53/2009; P.U. Sel. Am 0169/1 Jld. 16]

Daerah/*District*—Gombak. Mukim/*Mukim*—Rawang. No. Pelan/*Plan No.*—P.A. 84580. No. Lot/*Lot No.*—12128. Luas/*Area*—6,109 meter persegi/*square metres*.

[PTG. 9/2/54/2009; P.U. Sel. Am 0169/1 Jld. 16]

Daerah/*District*—Gombak. Mukim/*Mukim*—Batu. No. Pelan/*Plan No.*—P.A. 10-070465. No. Lot/*Lot No.*—43397. Luas/*Area*—8,728 meter persegi/*square metres*.

[PTG. 9/1/54/2009; P.U. Sel. Am 0169/1 Jld. 16]

Daerah/*District*—Gombak. Bandar/*Town*—Selayang. No. Pelan/*Plan No.*—P.A. 73185. No. Lot/*Lot No.*—43406. Luas/*Area*—4,663 meter persegi/*square metres*.

[PTG. 9/1/55/2009; P.U. Sel. Am 0169/1 Jld. 16]

Daerah/*District*—Gombak. Bandar/*Town*—Selayang. No. Pelan/*Plan No.*—P.A. 10-058992. No. Lot/*Lot No.*—43391. Luas/*Area*—1,997 meter persegi/*square metres*.

[PTG. 9/1/56/2009; P.U. Sel. Am 0169/1 Jld. 16]

Daerah/*District*—Gombak. Bandar/*Town*—Selayang. No. Pelan/*Plan No.*—P.A. 10-070454. No. Lot/*Lot No.*—43394. Luas/*Area*—3,433 meter persegi/*square metres*.

[PTG. 9/1/57/2009; P.U. Sel. Am 0169/1 Jld. 16]

Daerah/*District*—Gombak. Bandar/*Town*—Selayang. No. Pelan/*Plan No.*—P.A. 72193. No. Lot/*Lot No.*—43405. Luas/*Area*—2,461 meter persegi/*square metres*.

[PTG. 9/1/58/2009; P.U. Sel. Am 0169/1 Jld. 16]

Daerah/*District*—Gombak. Bandar/*Town*—Selayang. No. Pelan/*Plan No.*—P.A. 10-059002. No. Lot/*Lot No.*—43393. Luas/*Area*—2,940 meter persegi/*square metres*.

[PTG. 9/1/61/2009; P.U. Sel. Am 0169/1 Jld. 16]

Bertarikh 30 Jun 2010

Dated 30 June 2010

TAN SRI DATO' SERI ABDUL KHALID BIN IBRAHIM

Menteri Besar

Selangor

No. 2290.

(Seksyen 97 dan 98)

NOTIS TUNTUTAN: TUNGGAKAN SEWA

Kepada Goh Yan, Khoo Swee Ngo, yang beralamat di 4-6 Jalan Gopeng, Off Jalan Pasar, Kawasan 18, Peti Surat 222, 41720 Klang, Selangor, tuanpunya tanah/tanah-tanah yang diperihalkan dalam ruangan pertama dan kedua dalam Jadual di bawah ini.

Bahwasanya sewa yang dikenakan bagi tanah/tanah-tanah tersebut dan yang genap masa berkenaan dengan tahun ini masih belum dibayar dan, mulai dari 1hb Jun adalah dalam tunggakan.

Kamu adalah dengan ini dikehendaki, dalam tempoh tiga bulan dari tarikh notis ini disampaikan, supaya membayar di Pejabat Tanah/Daerah Kuala Selangor segala jumlah wang yang sekarang genap masa sebagaimana yang dimasukkan dalam ruangan ketiga hingga enam dalam Jadual itu dan yang dijumlahkan dalam ruangan akhirnya.

Dan ambil perhatian bahawa, jika jumlah/mana-mana daripada jumlah yang dinyatakan di ruangan akhir itu tidak dibayar dengan sepenuhnya dalam tempoh tiga bulan tersebut, maka saya yang bertandatangan di bawah ini, menurut kuasa-kuasa yang diberi oleh seksyen 100 Kanun Tanah Negara, akan mengisytiharkan dengan jalan perintah tanah/tanah-tanah berkenaan dilucuthak kepada Pihak Berkuasa Negeri.

JADUAL TANAH DAN TUNGGAKAN

Perihal dan No. Hakmilik	No. Lot	Sewa tahun ini	Tunggakan dan tahun-tahun yang lepas	Fee-fee, dll., yang dikenakan sebagai sewa	Tunggakan Fee/fee-fee	Jumlah kena dibayar
(1)	(2)	(3) RM	(4) RM	(5) RM	(6) RM	(7) RM
				Denda Lewat		
0001568	0000053	133.15	1,457.80	858.80	—	2,469.75
Pekan Kampung Kuantan				Notis 6A 20.00		

Bertarikh 9 Jun 2010
[PTKS. 2A/42/96(5)]

*Pentadbir Tanah
Kuala Selangor*

No. 2291.

(Seksyen 97 dan 98)

NOTIS TUNTUTAN: TUNGGAKAN SEWA

Kepada Goh Yan, Khoo Swee Ngo, yang beralamat di 4-6 Jalan Gopeng, Off Jalan Pasar, Kawasan 18, Peti Surat 222, 41720 Klang, Selangor, tuanpunya tanah/tanah-tanah yang diperihalkan dalam ruangan pertama dan kedua dalam Jadual di bawah ini.

Bahawasanya sewa yang dikenakan bagi tanah/tanah-tanah tersebut dan yang genap masa berkenaan dengan tahun ini masih belum dibayar dan, mulai dari 1hb Jun adalah dalam tunggakan.

Kamu adalah dengan ini dikehendaki, dalam tempoh tiga bulan dari tarikh notis ini disampaikan, supaya membayar di Pejabat Tanah/Daerah Kuala Selangor segala jumlah wang yang sekarang genap masa sebagaimana yang dimasukkan dalam ruangan ketiga hingga enam dalam Jadual itu dan yang dijumlahkan dalam ruangan akhirnya.

Dan ambil perhatian bahawa, jika jumlah/mana-mana daripada jumlah yang dinyatakan di ruangan akhir itu tidak dibayar dengan sepenuhnya dalam tempoh tiga bulan tersebut, maka saya yang bertandatangan di bawah ini, menurut kuasa-kuasa yang diberi oleh seksyen 100 Kanun Tanah Negara, akan mengisytiharkan dengan jalan perintah tanah/tanah-tanah berkenaan dilucuthak kepada Pihak Berkuasa Negeri.

JADUAL TANAH DAN TUNGGAKAN

Perihal dan No. Hakmilik	No. Lot	Sewa tahun ini	Tunggakan dan tahun-tahun yang lepas	Fee-fee, dll., yang dikenakan sebagai sewa	Tunggakan Fee/fee-fee	Jumlah kena dibayar
(1)	(2)	(3) RM	(4) RM	(5) RM	(6) RM	(7) RM
				Denda Lewat		
				Notis 6A 20.00		
G.M.						
0001559	0000042	162.15	1,414.35	587.60	—	2,184.10
Pekan Kampung Kuantan						

Bertarikh 9 Jun 2010
[PTKS. 2A/42/97(5)]

*Pentadbir Tanah
Kuala Selangor*

No. 2292.

[Subseksyen 142(3)]

NOTIS KEPADA TUAN PUNYA BERSAMA MENGENAI PERMOHONAN
PECAH BAHAGIAN TANAH

Kepada Looi Hooi Choo (KP. 610202-10-6486) beralamat di 55 Jalan 1, Kawasan 3, Taman Klang Jaya, 41200 Klang, Selangor, tuanpunya bersama tanah yang dinyatakan dalam Jadual di bawah.

Adalah diberitahu bahawa saya telah menerima satu permohonan pecah bahagian tanah yang dinyatakan dalam Jadual daripada Lim Hai Cheng, beralamat di Lot 2333, T-11, Jalan Gelama, 42800 Tanjong Sepat, Selangor. Bersama-sama ini disertakan 1 keping pelan cadangan pecah bahagian tersebut.

Jika tuan ada apa-apa bantahan, ia hendaklah disampaikan secara bertulis dalam tempoh 28 hari dari tarikh penyampaian notis ini, dengan mengemukakan alasan-alasannya sekali.

JADUAL

Bandar/ Pekan/ Mukim	No. Lot	Jenis dan No. Hakmilik	Tuan Punya Bersama	Bahagian Yang Tak Dipecahkan
		G.M.		
Batu	488	661	Lim Buer Hooi	1/3 bhg.
			Lim Hai Cheng	1/3 bhg.
			Loo Hooi Choo	1/15 bhg.
			Loo Hooi Keow	1/15 bhg.

Bandar/ Pekan/ Mukim	No. Lot	Jenis dan No. Hakmilik	Tuan Punya Bersama	Bahagian Yang Tak Dipecahkan
		G.M.		
			Loo Lian Aik	1/15 bhg.
			Loo Lian Teong	1/15 bhg.
			Loo Liaw Ann @ Loo Lian Ann	1/15 bhg.

Bertarikh 24 Jun 2010
[PTK.Lgt. 1/15/16/2010 (PB)]

*Pentadbir Tanah
Kuala Langat*

No. 2293.

[Subseksyen 142(3)]

NOTIS KEPADA TUAN PUNYA BERSAMA MENGENAI PERMOHONAN
PECAH BAHAGIAN TANAH

Kepada Loo Hooi Keow (KP. 590111-10-6944) beralamat di 55 Jalan 1, Kawasan 3, Taman Klang Jaya, 41200 Klang, Selangor, tuannya bersama tanah yang dinyatakan dalam Jadual di bawah.

Adalah diberitahu bahawa saya telah menerima satu permohonan pecah bahagian tanah yang dinyatakan dalam Jadual daripada Lim Hai Cheng, beralamat di Lot 2333, T-11, Jalan Gelama, 42800 Tanjong Sepat, Selangor. Bersama-sama ini disertakan 1 keping pelan cadangan pecah bahagian tersebut.

Jika tuan ada apa-apa bantahan, ia hendaklah disampaikan secara bertulis dalam tempoh 28 hari dari tarikh penyampaian notis ini, dengan mengemukakan alasan-alasannya sekali.

JADUAL

Bandar/ Pekan/ Mukim	No. Lot	Jenis dan No. Hakmilik	Tuan Punya Bersama	Bahagian yang tak Dipecahkan
		G.M.		
Batu	488	661	Lim Buer Hooi	1/3 bhg.
			Lim Hai Cheng	1/3 bhg.
			Loo Hooi Choo	1/15 bhg.
			Loo Hooi Keow	1/15 bhg.
			Loo Lian Aik	1/15 bhg.
			Loo Lian Teong	1/15 bhg.
			Loo Liaw Ann @ Loo Lian Ann	1/15 bhg.

Bertarikh 24 Jun 2010
[PTK.Lgt. 1/15/16/2010 (PB)]

*Pentadbir Tanah
Kuala Langat*

No. 2294.

[Subseksyen 142(3)]

NOTIS KEPADA TUAN PUNYA BERSAMA MENGENAI PERMOHONAN
PECAH BAHAGIAN TANAH

Kepada Loo Lian Aik (KP. 650615-10-7467) yang beralamat di 55 Jalan 1, Kawasan 3, Taman Klang Jaya, 41200 Klang, Selangor, tuannya bersama tanah yang dinyatakan dalam Jadual di bawah.

Adalah diberitahu bahawa saya telah menerima satu permohonan pecah bahagian tanah yang dinyatakan dalam Jadual daripada Lim Hai Cheng, beralamat di Lot 2333, T-11, Jalan Gelama, 42800 Tanjong Sepat, Selangor. Bersama-sama ini disertakan 1 keping pelan cadangan pecah bahagian tersebut.

Jika tuan ada apa-apa bantahan, ia hendaklah disampaikan secara bertulis dalam tempoh 28 hari dari tarikh penyampaian notis ini, dengan mengemukakan alasan-alasannya sekali.

JADUAL

Bandar/ Pekan/ Mukim	No. Lot	Jenis dan No. Hakmilik	Tuan Punya Bersama	Bahagian Yang Tak Dipecahkan
		G.M.		
Batu	488	661	Lim Buer Hooi	1/3 bhg.
			Lim Hai Cheng	1/3 bhg.
			Loo Hooi Choo	1/15 bhg.
			Loo Hooi Keow	1/15 bhg.
			Loo Lian Aik	1/15 bhg.
			Loo Lian Teong	1/15 bhg.
			Loo Liaw Ann @ Loo Lian Ann	1/15 bhg.

Bertarikh 24 Jun 2010
[PTK.Lgt. 1/15/16/2010 (PB)]

*Pentadbir Tanah
Kuala Langat*

No. 2295.

[Subseksyen 142(3)]

NOTIS KEPADA TUAN PUNYA BERSAMA MENGENAI PERMOHONAN
PECAH BAHAGIAN TANAH

Kepada Loo Lian Teong (KP. 600126-10-5465) beralamat di 55 Jalan 1, Kawasan 3, Taman Klang Jaya, 41200 Klang, Selangor, tuannya bersama tanah yang dinyatakan dalam Jadual di bawah.

Adalah diberitahu bahawa saya telah menerima satu permohonan pecah bahagian tanah yang dinyatakan dalam Jadual daripada Lim Hai Cheng, beralamat di Lot 2333, T-11, Jalan Gelama, 42800 Tanjong Sepat, Selangor. Bersama-sama ini disertakan 1 keping pelan cadangan pecah bahagian tersebut.

Jika tuan ada apa-apa bantahan, ia hendaklah disampaikan secara bertulis dalam tempoh 28 hari dari tarikh penyampaian notis ini, dengan mengemukakan alasan-alasannya sekali.

JADUAL

Bandar/ Pekan/ Mukim	No. Lot	Jenis dan No. Hakmilik	Tuan Punya Bersama	Bahagian Yang Tak Dipecahkan
		G.M.		
Batu	488	661	Lim Buer Hooi	1/3 bhg.
			Lim Hai Cheng	1/3 bhg.
			Loo Hooi Choo	1/15 bhg.
			Loo Hooi Keow	1/15 bhg.
			Loo Lian Aik	1/15 bhg.
			Loo Lian Teong	1/15 bhg.
			Loo Liaw Ann @ Loo Lian Ann	1/15 bhg.

Bertarikh 24 Jun 2010
[PTK.Lgt. 1/15/16/2010 (PB)]

*Pentadbir Tanah
Kuala Langat*

No. 2296.

[Subseksyen 142(3)]

NOTIS KEPADA TUAN PUNYA BERSAMA MENGENAI PERMOHONAN
PECAH BAHAGIAN TANAH

Kepada Loo Liaw Ann @ Loo Lian Ann (KP. 690921-10-5861) yang beralamat di 55 Jalan 1, Kawasan 3, Taman Klang Jaya, 41200 Klang, Selangor, tuannya bersama tanah yang dinyatakan dalam Jadual di bawah.

Adalah diberitahu bahawa saya telah menerima satu permohonan pecah bahagian tanah yang dinyatakan dalam Jadual daripada Lim Hai Cheng, beralamat di Lot 2333, T-11, Jalan Gelama, 42800 Tanjong Sepat, Selangor. Bersama-sama ini disertakan 1 keping pelan cadangan pecah bahagian tersebut.

Jika tuan ada apa-apa bantahan, ia hendaklah disampaikan secara bertulis dalam tempoh 28 hari dari tarikh penyampaian notis ini, dengan mengemukakan alasan-alasannya sekali.

JADUAL

Bandar/ Pekan/ Mukim	No. Lot	Jenis dan No. Hakmilik	Tuan Punya Bersama	Bahagian yang tak Dipecahkan
		G.M.		
Batu	488	661	Lim Buer Hooi	1/3 bhg.
			Lim Hai Cheng	1/3 bhg.
			Loo Hooi Choo	1/15 bhg.
			Loo Hooi Keow	1/15 bhg.
			Loo Lian Aik	1/15 bhg.
			Loo Lian Teong	1/15 bhg.
			Loo Liaw Ann @ Loo Lian Ann	1/15 bhg.

Bertarikh 24 Jun 2010
[PTK.Lgt. 1/15/16/2010 (PBI)]

*Pentadbir Tanah
Kuala Langat*

No. 2297.

(Seksyen 168)

NOTIS MENGENAI CADANGAN HENDAK MENGELUARKAN
HAKMILIK SAMBUNGAN (ATAU SURATAN YANG DIKELUARKAN
YANG BARU SEBAGAI GANTINYA)

Pada menjalankan kuasa yang diberikan oleh seksyen 168 Kanun Tanah Negara, notis adalah dengan ini diberi bahawa adalah dicadangkan hendak mengeluarkan hakmilik sambungan bagi tanah yang tersebut dalam Jadual di bawah ini kerana sebab berikut:

Hakmilik keluaran tanah telah hilang.

JADUAL

Mukim—Serendah. No. Lot—3187. Jenis dan No. Hakmilik—P.M. 329.
Luas—1186 meter persegi.

Bertarikh 15 Jun 2010

NOORSITAH BINTI SANI
*b.p. Pentadbir Tanah
Hulu Selangor*

No. 2298.

(Seksyen 168)

NOTIS MENGENAI CADANGAN HENDAK MENGELUARKAN
HAKMILIK SAMBUNGAN (ATAU SURATAN YANG DIKELUARKAN
YANG BARU SEBAGAI GANTINYA)

Pada menjalankan kuasa yang diberikan oleh seksyen 168 Kanun Tanah Negara, notis adalah dengan ini diberi bahawa adalah dicadangkan hendak mengeluarkan hakmilik sambungan bagi tanah yang tersebut dalam Jadual di bawah ini kerana sebab berikut:

Hakmilik keluaran tanah telah hilang.

JADUAL

Mukim—Batang Kali. No. P.T.—1132. Jenis dan No. Hakmilik—H.S.(M) 2083. Luas—0.887 hektar.

Bertarikh 22 Jun 2010

NOORSITAH BINTI SANI
*b.p. Pentadbir Tanah
Hulu Selangor*

No. 2299.

(Seksyen 168)

NOTIS MENGENAI CADANGAN HENDAK MENGELUARKAN
HAKMILIK SAMBUNGAN (ATAU SURATAN YANG DIKELUARKAN
YANG BARU SEBAGAI GANTINYA)

Pada menjalankan kuasa yang diberikan oleh seksyen 168 Kanun Tanah Negara, notis adalah dengan ini diberi bahawa adalah dicadangkan hendak mengeluarkan hakmilik sambungan bagi tanah yang tersebut dalam Jadual di bawah ini kerana sebab berikut:

Hakmilik keluaran tanah telah hilang.

JADUAL

Mukim—Kuala Kalumpang. No. Lot—49. Jenis dan No. Hakmilik—AA 397/50. Luas—5 ekar.

Bertarikh 28 Jun 2010

NOORSITAH BINTI SANI
*b.p. Pentadbir Tanah
Hulu Selangor*

No. 2300.

(Seksyen 168)

NOTIS MENGENAI CADANGAN HENDAK MENGELUARKAN
HAKMILIK SAMBUNGAN (ATAU SURATAN YANG DIKELUARKAN
YANG BARU SEBAGAI GANTINYA)

Pada menjalankan kuasa yang diberikan oleh seksyen 168 Kanun Tanah Negara, notis adalah dengan ini diberi bahawa adalah dicadangkan hendak mengeluarkan hakmilik sambungan/hendak menggantikan surat hakmilik yang dikeluarkan bagi ditanah yang tersebut dalam Jadual di bawah ini kerana sebab berikut:

Dokumen hakmilik keluaran bagi H.S.(M) 1877 P.T. 1384 Mukim Batu telah hilang.

JADUAL

Mukim—Batu. No. P.T.—1384. Jenis dan No. Hakmilik—H.S.(M) 1877.
Luas—194 meter persegi.

Bertarikh 18 Jun 2010
[PTK.Lgt. H-1/62-2010]

*Pentadbir Tanah
Kuala Langat*

No. 2301.

(Seksyen 168)

NOTIS MENGENAI CADANGAN HENDAK MENGELUARKAN
HAKMILIK SAMBUNGAN (ATAU SURATAN YANG DIKELUARKAN
YANG BARU SEBAGAI GANTINYA)

Pada menjalankan kuasa yang diberikan oleh seksyen 168 Kanun Tanah Negara, notis adalah dengan ini diberi bahawa adalah dicadangkan hendak mengeluarkan hakmilik sambungan/hendak menggantikan surat hakmilik yang dikeluarkan bagi ditanah yang tersebut dalam Jadual di bawah ini kerana sebab berikut:

Dokumen hakmilik keluaran bagi G.M. 1009 Lot 1627 Mukim Kelanang telah hilang.

JADUAL

Mukim—Kelanang. No. Lot—1627. Jenis dan No. Hakmilik—G.M. 1009.
Luas—1.2141 hektar.

Bertarikh 18 Jun 2010
[PTK.Lgt. H-1/65-2010]

*Pentadbir Tanah
Kuala Langat*

No. 2302.

(Seksyen 168)

NOTIS MENGENAI CADANGAN HENDAK MENGELUARKAN
HAKMILIK SAMBUNGAN (ATAU SURATAN YANG DIKELUARKAN
YANG BARU SEBAGAI GANTINYA)

Pada menjalankan kuasa yang diberikan oleh seksyen 168 Kanun Tanah Negara, notis adalah dengan ini diberi bahawa adalah dicadangkan hendak mengeluarkan hakmilik sambungan/hendak menggantikan surat hakmilik yang dikeluarkan bagi ditanah yang tersebut dalam Jadual di bawah ini kerana sebab berikut:

Dokumen hakmilik keluaran bagi G.M. 84 Lot 1239 Mukim Kelanang telah hilang.

JADUAL

Mukim—Kelanang. No. Lot—1239. Jenis dan No. Hakmilik—G.M. 84.
Luas—1.6187 hektar.

Bertarikh 18 Jun 2010
[PTK.Lgt. H-1/63-2010]

*Pentadbir Tanah
Kuala Langat*

No. 2303.

(Seksyen 168)

NOTIS MENGENAI CADANGAN HENDAK MENGELUARKAN
HAKMILIK SAMBUNGAN (ATAU SURATAN YANG DIKELUARKAN
YANG BARU SEBAGAI GANTINYA)

Pada menjalankan kuasa yang diberikan oleh seksyen 168 Kanun Tanah Negara, notis adalah dengan ini diberi bahawa adalah dicadangkan hendak mengeluarkan hakmilik sambungan/hendak menggantikan surat hakmilik yang dikeluarkan bagi ditanah yang tersebut dalam Jadual di bawah ini kerana sebab berikut:

Dokumen hakmilik keluaran bagi G.M. 85 Lot 1261 Mukim Kelanang telah hilang.

JADUAL

Mukim—Kelanang. No. Lot—1261. Jenis dan No. Hakmilik—G.M. 85.
Luas—1.6187 hektar.

Bertarikh 18 Jun 2010
[PTK.Lgt. H-1/63-2010]

*Pentadbir Tanah
Kuala Langat*

No. 2304.

(Seksyen 168)

NOTIS MENGENAI CADANGAN HENDAK MENGELUARKAN
HAKMILIK SAMBUNGAN (ATAU SURATAN YANG DIKELUARKAN
YANG BARU SEBAGAI GANTINYA)

Pada menjalankan kuasa yang diberikan oleh seksyen 168 Kanun Tanah Negara, notis adalah dengan ini diberi bahawa adalah dicadangkan hendak mengeluarkan hakmilik sambungan/hendak menggantikan surat hakmilik yang dikeluarkan bagi ditanah yang tersebut dalam Jadual di bawah ini kerana sebab berikut:

Dokumen hakmilik keluaran bagi H.S.(M) 1292 Lot 33 Mukim Bandar telah hilang.

JADUAL

Mukim—Bandar. No. Lot—33. Jenis dan No. Hakmilik—H.S.(M) 1292.
Luas—1.6592 hektar.

Bertarikh 23 Jun 2010
[PTK.Lgt. H-1/54-2010]

*Pentadbir Tanah
Kuala Langat*

No. 2305.

(Seksyen 168)

NOTIS MENGENAI CADANGAN HENDAK MENGELUARKAN
HAKMILIK SAMBUNGAN (ATAU SURATAN YANG DIKELUARKAN
YANG BARU SEBAGAI GANTINYA)

Pada menjalankan kuasa yang diberikan oleh seksyen 168 Kanun Tanah Negara, notis adalah dengan ini diberi bahawa adalah dicadangkan hendak mengeluarkan hakmilik sambungan/hendak menggantikan surat hakmilik yang dikeluarkan bagi ditanah yang tersebut dalam Jadual di bawah ini kerana sebab berikut:

Dokumen hakmilik keluaran bagi P.M. 3557 Lot 5187 Mukim Tg. Duabelas telah hilang.

JADUAL

Mukim—Tg. Duabelas. No. Lot—5187. Jenis dan No. Hakmilik—P.M. 2557.
Luas—1.6122 hektar.

Bertarikh 23 Jun 2010
[PTK.Lgt. H-1/67-2010]

*Pentadbir Tanah
Kuala Langat*

No. 2306.

(Seksyen 168)

NOTIS MENGENAI CADANGAN HENDAK MENGELUARKAN
HAKMILIK SAMBUNGAN (ATAU SURATAN YANG DIKELUARKAN
YANG BARU SEBAGAI GANTINYA)

Pada menjalankan kuasa yang diberikan oleh seksyen 168 Kanun Tanah Negara, notis adalah dengan ini diberi bahawa adalah dicadangkan hendak mengeluarkan hakmilik sambungan/hendak menggantikan surat hakmilik yang dikeluarkan bagi ditanah yang tersebut dalam Jadual di bawah ini kerana sebab berikut:

Dokumen Hakmilik keluaran hilang.

JADUAL

Mukim—Tg. Karang. No. Lot—1847. Jenis dan No. Hakmilik—G.M. 3821.
Luas—0.7158 hektar.

Bertarikh 22 Jun 2010
[PTKS. 9C/32/2010]

*Pentadbir Tanah
Kuala Selangor*

No. 2307.

(Seksyen 168)

NOTIS MENGENAI CADANGAN HENDAK MENGELUARKAN
HAKMILIK SAMBUNGAN (ATAU SURATAN YANG DIKELUARKAN
YANG BARU SEBAGAI GANTINYA)

Pada menjalankan kuasa yang diberikan oleh seksyen 168 Kanun Tanah Negara, notis adalah dengan ini diberi bahawa adalah dicadangkan hendak mengeluarkan hakmilik sambungan/hendak menggantikan surat hakmilik yang dikeluarkan bagi ditanah yang tersebut dalam Jadual di bawah ini kerana sebab berikut:

Dokumen hakmilik keluaran hilang.

JADUAL

Mukim—Tg. Karang. No. Lot—21544. Jenis dan No. Hakmilik—G.M. 1957.
Luas—1.155 hektar.

Bertarikh 22 Jun 2010
[PTKS. 9C/36/2010]

*Pentadbir Tanah
Kuala Selangor*

No. 2308.

(Seksyen 168)

NOTIS MENGENAI CADANGAN HENDAK MENGELUARKAN
HAKMILIK SAMBUNGAN (ATAU SURATAN YANG DIKELUARKAN
YANG BARU SEBAGAI GANTINYA)

Pada menjalankan kuasa yang diberikan oleh seksyen 168 Kanun Tanah Negara, notis adalah dengan ini diberi bahawa adalah dicadangkan hendak mengeluarkan hakmilik sambungan/hendak menggantikan surat hakmilik yang dikeluarkan bagi ditanah yang tersebut dalam Jadual di bawah ini kerana sebab berikut:

Hakmilik keluaran asal telah rosak.

JADUAL

Mukim—Klang. No. Lot—1146. Jenis dan No. Hakmilik—E.M.R. 6205.
Luas—1.644 hektar (4 ekar, 10.0000 pole).

Bertarikh 24 Jun 2010
[PDTK/T/PD/700-3/2/104/2010]

*Pentadbir Tanah
Klang*

No. 2309.

(Seksyen 168)

NOTIS MENGENAI CADANGAN HENDAK MENGELUARKAN
HAKMILIK SAMBUNGAN (ATAU SURATAN YANG DIKELUARKAN
YANG BARU SEBAGAI GANTINYA)

Pada menjalankan kuasa yang diberikan oleh seksyen 168 Kanun Tanah Negara, notis adalah dengan ini diberi bahawa adalah dicadangkan hendak mengeluarkan hakmilik sambungan/hendak menggantikan surat hakmilik yang dikeluarkan bagi ditanah yang tersebut dalam Jadual di bawah ini kerana sebab berikut:

Hakmilik keluaran asal telah hilang.

JADUAL

Mukim—Kapar. No. Lot—43377. Jenis dan No. Hakmilik—G.M. 7332.
Luas—133 meter persegi.

Bertarikh 24 Jun 2010
[PDTK/T/PD/700-3/2/100/2010]

*Pentadbir Tanah
Klang*

No. 2310.

(Seksyen 168)

NOTIS MENGENAI CADANGAN HENDAK MENGELUARKAN
HAKMILIK SAMBUNGAN (ATAU SURATAN YANG DIKELUARKAN
YANG BARU SEBAGAI GANTINYA)

Pada menjalankan kuasa yang diberikan oleh seksyen 168 Kanun Tanah Negara, notis adalah dengan ini diberi bahawa adalah dicadangkan hendak mengeluarkan hakmilik sambungan/hendak menggantikan surat hakmilik yang dikeluarkan bagi ditanah yang tersebut dalam Jadual di bawah ini kerana sebab berikut:

Hakmilik keluaran asal telah hilang.

JADUAL

Mukim—Klang. No. Lot—8706. Jenis dan No. Hakmilik—E.M.R. 9182.
Luas—837.1921 meter persegi.

Bertarikh 24 Jun 2010
[PDTK/T/PD/700-3/2/98/2010]

Pentadbir Tanah
Klang

No. 2311.

(Seksyen 168)

NOTIS MENGENAI CADANGAN HENDAK MENGELUARKAN
HAKMILIK SAMBUNGAN (ATAU SURATAN YANG DIKELUARKAN
YANG BARU SEBAGAI GANTINYA)

Pada menjalankan kuasa yang diberikan oleh seksyen 168 Kanun Tanah Negara, notis adalah dengan ini diberi bahawa adalah dicadangkan hendak mengeluarkan hakmilik sambungan/hendak menggantikan surat hakmilik yang dikeluarkan bagi ditanah yang tersebut dalam Jadual di bawah ini kerana sebab berikut:

Hakmilik keluaran asal telah hilang.

JADUAL

Mukim—Klang. No. Lot—1891. Jenis dan No. Hakmilik—G.M. 4097. Luas—
1.8211 hektar (4 ekar, 2 rood).

Bertarikh 25 Jun 2010
[PDTK/T/PD/700-3/2/105/2010]

Pentadbir Tanah
Klang

No. 2312.

(Seksyen 168)

NOTIS MENGENAI CADANGAN HENDAK MENGELUARKAN
HAKMILIK SAMBUNGAN (ATAU SURATAN YANG DIKELUARKAN
YANG BARU SEBAGAI GANTINYA)

Pada menjalankan kuasa yang diberikan oleh seksyen 168 Kanun Tanah Negara, notis adalah dengan ini diberi bahawa adalah dicadangkan hendak mengeluarkan hakmilik sambungan/hendak menggantikan surat hakmilik yang dikeluarkan bagi ditanah yang tersebut dalam Jadual di bawah ini kerana sebab berikut:

Hakmilik keluaran telah hilang.

JADUAL

Mukim—Empang. No. P.T.—21707. Jenis dan No. Hakmilik—H.S.(M) 22084.
Luas—139.35 meter persegi.

Bertarikh 28 Jun 2010
[PTD.HL(Pend.) 700-6/8/62-2010]

*Pentadbir Tanah
Hulu Langat*

No. 2313.

(Seksyen 168)

NOTIS MENGENAI CADANGAN HENDAK MENGELUARKAN
HAKMILIK SAMBUNGAN (ATAU SURATAN YANG DIKELUARKAN
YANG BARU SEBAGAI GANTINYA)

Pada menjalankan kuasa yang diberikan oleh seksyen 168 Kanun Tanah Negara, notis adalah dengan ini diberi bahawa adalah dicadangkan hendak mengeluarkan hakmilik sambungan/hendak menggantikan surat hakmilik yang dikeluarkan bagi ditanah yang tersebut dalam Jadual di bawah ini kerana sebab berikut:

Hakmilik keluaran telah hilang.

JADUAL

Mukim—Empang. No. P.T.—49. Jenis dan No. Hakmilik—H.S.(M) 7658.
Luas—1732.9566 meter persegi.

Bertarikh 28 Jun 2010
[PTD.HL(Pend). 700-6/8/61-2010]

*Pentadbir Tanah
Hulu Langat*

No. 2314.

(Seksyen 168)

NOTIS MENGENAI CADANGAN HENDAK MENGELUARKAN
HAKMILIK SAMBUNGAN (ATAU SURATAN YANG DIKELUARKAN
YANG BARU SEBAGAI GANTINYA)

Pada menjalankan kuasa yang diberikan oleh seksyen 168 Kanun Tanah Negara, notis adalah dengan ini diberi bahawa adalah dicadangkan hendak mengeluarkan hakmilik sambungan/hendak menggantikan surat hakmilik yang dikeluarkan bagi ditanah yang tersebut dalam Jadual di bawah ini kerana sebab berikut:

Hakmilik keluaran telah hilang.

JADUAL

Mukim—Kajang. No. P.T.—8300 Seksyen 1. Jenis dan No. Hakmilik—H.S.(M) 7120. Luas—155 meter persegi.

Bertarikh 28 Jun 2010
[PTD.HL(Pend.) 700-6/3/64-2010]

*Pentadbir Tanah
Hulu Langat*

No. 2315.

(Seksyen 168)

NOTIS MENGENAI CADANGAN HENDAK MENGELUARKAN
HAKMILIK SAMBUNGAN (ATAU SURATAN YANG DIKELUARKAN
YANG BARU SEBAGAI GANTINYA)

Pada menjalankan kuasa yang diberikan oleh seksyen 168 Kanun Tanah Negara, notis adalah dengan ini diberi bahawa adalah dicadangkan hendak mengeluarkan hakmilik sambungan/hendak menggantikan surat hakmilik yang dikeluarkan bagi ditanah yang tersebut dalam Jadual di bawah ini kerana sebab berikut:

Hakmilik keluaran telah hilang.

JADUAL

Mukim—Kajang. No. P.T.—15393. Jenis dan No. Hakmilik—H.S.(M) 12426. Luas—77 meter persegi.

Bertarikh 1 Julai 2010
[PTD.HL(Pend.) 700-6/3/50-2010]

*Pentadbir Tanah
Hulu Langat*

No. 2316.

(Seksyen 168)

NOTIS MENGENAI CADANGAN HENDAK MENGELUARKAN
HAKMILIK SAMBUNGAN (ATAU SURATAN YANG DIKELUARKAN
YANG BARU SEBAGAI GANTINYA)

Pada menjalankan kuasa yang diberikan oleh seksyen 168 Kanun Tanah Negara, notis adalah dengan ini diberi bahawa adalah dicadangkan hendak mengeluarkan hakmilik sambungan/hendak menggantikan surat hakmilik yang dikeluarkan bagi ditanah yang tersebut dalam Jadual di bawah ini kerana sebab berikut:

Hakmilik keluaran telah hilang.

JADUAL

Mukim—Hulu Langat. No. Lot—2192. Jenis dan No. Hakmilik—E.M.R. 3652.
Luas—2.4787 hektar.

Bertarikh 1 Julai 2010
[PTD.HL(Pend.) 700-6/6/59-2010]

*Pentadbir Tanah
Hulu Langat*

No. 2317.

(Seksyen 168)

NOTIS MENGENAI CADANGAN HENDAK MENGELUARKAN
HAKMILIK SAMBUNGAN (ATAU SURATAN YANG DIKELUARKAN
YANG BARU SEBAGAI GANTINYA)

Pada menjalankan kuasa yang diberikan oleh seksyen 168 Kanun Tanah Negara, notis adalah dengan ini diberi bahawa adalah dicadangkan hendak mengeluarkan hakmilik sambungan/hendak menggantikan surat hakmilik yang dikeluarkan bagi ditanah yang tersebut dalam Jadual di bawah ini kerana sebab berikut:

Hakmilik keluaran telah hilang.

JADUAL

Mukim—Beranang. No. Lot—2042. Jenis dan No. Hakmilik—E.M.R. 4672.
Luas—0.1948 hektar.

Bertarikh 1 Julai 2010
[PTD.HL(Pend.) 700-6/1/30-2010]

*Pentadbir Tanah
Hulu Langat*

No. 2318.

(Seksyen 168)

NOTIS MENGENAI CADANGAN HENDAK MENGELUARKAN
HAKMILIK SAMBUNGAN (ATAU SURATAN YANG DIKELUARKAN
YANG BARU SEBAGAI GANTINYA)

Pada menjalankan kuasa yang diberikan oleh seksyen 168 Kanun Tanah Negara, notis adalah dengan ini diberi bahawa adalah dicadangkan hendaklah mengeluarkan hakmilik sambungan/hendaklah menggantikan surat hakmilik yang dikeluarkan bagi ditanah yang tersebut dalam Jadual di bawah ini kerana sebab berikut:

Dokumen hakmilik keluaran bagi GRN 169299 Lot 23648 Pekan Kajang Daerah Ulu Langat yang telah hilang.

JADUAL

Pekan—Kajang. No. Lot—32648. Jenis dan No. Hakmilik—GRN 169299. Luas—173 meter persegi.

Bertarikh 30 Jun 2010
[PTG/BPT/Sel. 3/263/10]

ASMAH BINTI SAIAN
*Timbalan Pendaftar Hakmilik
Pejabat Tanah dan Galian
Selangor*

No. 2319.

(Seksyen 168)

NOTIS MENGENAI CADANGAN HENDAK MENGELUARKAN
HAKMILIK SAMBUNGAN (ATAU SURATAN YANG DIKELUARKAN
YANG BARU SEBAGAI GANTINYA)

Pada menjalankan kuasa yang diberikan oleh seksyen 168 Kanun Tanah Negara, notis adalah dengan ini diberi bahawa adalah dicadangkan hendaklah mengeluarkan hakmilik sambungan/hendaklah menggantikan surat hakmilik yang dikeluarkan bagi ditanah yang tersebut dalam Jadual di bawah ini kerana sebab berikut:

Dokumen hakmilik keluaran bagi GRN 20543 Lot 3544 Mukim Damansara Daerah Petaling yang telah hilang.

JADUAL

Mukim—Damansara. No. Lot—3544. Jenis dan No. Hakmilik—GRN 20543. Luas—662.377 meter persegi.

Bertarikh 2 Julai 2010
[PTG/BPT/Sel. 3/276/10]

ASMAH BINTI SAIAN
*Timbalan Pendaftar Hakmilik
Pejabat Tanah dan Galian
Selangor*

No. 2320.

(Seksyen 168)

NOTIS MENGENAI CADANGAN HENDAK MENGELUARKAN
HAKMILIK SAMBUNGAN (ATAU SURATAN YANG DIKELUARKAN
YANG BARU SEBAGAI GANTINYA)

Pada menjalankan kuasa yang diberikan oleh seksyen 168 Kanun Tanah Negara, notis adalah dengan ini diberi bahawa adalah dicadangkan hendaklah mengeluarkan hakmilik sambungan/hendaklah menggantikan surat hakmilik yang dikeluarkan bagi ditanah yang tersebut dalam Jadual di bawah ini kerana sebab berikut:

Dokumen hakmilik keluaran bagi GRN 211770 Lot 63171 Bandar Glenmarie Daerah Petaling yang telah hilang.

JADUAL

Bandar—Glenmarie. No. Lot—63171. Jenis dan No. Hakmilik—GRN 211770. Luas—662 meter persegi.

Bertarikh 2 Julai 2010
[PTG/BPT/Sel. 3/272/10]

ASMAH BINTI SAIAN
*Timbalan Pendaftar Hakmilik
Pejabat Tanah dan Galian
Selangor*

No. 2321.

(Seksyen 168)

NOTIS MENGENAI CADANGAN HENDAK MENGELUARKAN
HAKMILIK SAMBUNGAN (ATAU SURATAN YANG DIKELUARKAN
YANG BARU SEBAGAI GANTINYA)

Pada menjalankan kuasa yang diberikan oleh seksyen 168 Kanun Tanah Negara, notis adalah dengan ini diberi bahawa adalah dicadangkan hendaklah mengeluarkan hakmilik sambungan/hendaklah menggantikan surat hakmilik yang dikeluarkan bagi ditanah yang tersebut dalam Jadual di bawah ini kerana sebab berikut:

Dokumen Hakmilik keluaran Geran 42992/M1/9/123 Lot 37607 Seksyen 10 Bandar Kajang Daerah Hulu Langat telah hilang.

JADUAL

Bandar—Kajang. No. Lot—37607 Seksyen 10. Jenis dan No. Hakmilik—Geran 42992/M1/9/123. Luas—82 meter persegi.

Bertarikh 30 Jun 2010
[PTG.Sel. 51/10/175;
KTN/20-2010]

MOHD KHAIRUL AZHAR BIN ABDUL SAMAT
*Timbalan Pendaftar Hakmilik Strata
Pejabat Tanah dan Galian
Selangor*

No. 2322.

(Seksyen 168)

NOTIS MENGENAI CADANGAN HENDAK MENGELUARKAN
HAKMILIK SAMBUNGAN (ATAU SURATAN YANG DIKELUARKAN
YANG BARU SEBAGAI GANTINYA)

Pada menjalankan kuasa yang diberikan oleh seksyen 168 Kanun Tanah Negara, notis adalah dengan ini diberi bahawa adalah dicadangkan hendaklah mengeluarkan hakmilik sambungan/hendaklah menggantikan surat hakmilik yang dikeluarkan bagi ditanah yang tersebut dalam Jadual di bawah ini kerana sebab berikut:

Dokumen Hakmilik keluaran Pajakan Negeri 26623/M3/6/700 Lot 44938 Pekan Baru Sungai Buloh Daerah Petaling telah hilang.

JADUAL

Pekan—Pekan Baru Sungai Buloh. No. Lot—44938. Jenis dan No. Hakmilik—P.N. 26623/M3/6/700. Luas—95 meter persegi.

Bertarikh 30 Jun 2010
[PTG.Sel. 51/10/175;
KTN/22-2010]

MOHD KHAIRUL AZHAR BIN ABDUL SAMAT
*Timbalan Pendaftar Hakmilik Strata
Pejabat Tanah dan Galian
Selangor*

No. 2323.

(Seksyen 168)

NOTIS MENGENAI CADANGAN HENDAK MENGELUARKAN
HAKMILIK SAMBUNGAN (ATAU SURATAN YANG DIKELUARKAN
YANG BARU SEBAGAI GANTINYA)

Pada menjalankan kuasa yang diberikan oleh seksyen 168 Kanun Tanah Negara, notis adalah dengan ini diberi bahawa adalah dicadangkan hendaklah mengeluarkan hakmilik sambungan/hendaklah menggantikan surat hakmilik yang dikeluarkan bagi ditanah yang tersebut dalam Jadual di bawah ini kerana sebab berikut:

Dokumen Hakmilik keluaran Geran 40189/M4/2/439 Lot 34698 Mukim Damansara Daerah Petaling telah hilang.

JADUAL

Mukim—Damansara. No. Lot—34698. Jenis dan No. Hakmilik—Geran 40189/M4/2/439. Luas—73 meter persegi.

Bertarikh 30 Jun 2010
[PTG.Sel. 51/10/175;
KTN/23-2010]

MOHD KHAIRUL AZHAR BIN ABDUL SAMAT
*Timbalan Pendaftar Hakmilik Strata
Pejabat Tanah dan Galian
Selangor*

No. 2324.

(Seksyen 168)

NOTIS MENGENAI CADANGAN HENDAK MENGELUARKAN
HAKMILIK SAMBUNGAN (ATAU SURATAN YANG DIKELUARKAN
YANG BARU SEBAGAI GANTINYA)

Pada menjalankan kuasa yang diberikan oleh seksyen 168 Kanun Tanah Negara, notis adalah dengan ini diberi bahawa adalah dicadangkan hendaklah mengeluarkan hakmilik sambungan/hendaklah menggantikan surat hakmilik yang dikeluarkan bagi ditanah yang tersebut dalam Jadual di bawah ini kerana sebab berikut:

Dokumen Hakmilik keluaran Geran 39852/M1/11/80 Lot 32436 Mukim Sungai Buloh Daerah Petaling telah hilang.

JADUAL

Mukim—Sungai Buloh. No. Lot—32436. Jenis dan No. Hakmilik—Geran 39852/M1/11/80. Luas—102 meter persegi.

Bertarikh 30 Jun 2010
[PTG.Sel. 51/10/175;
KTN/25-2010]

MOHD KHAIRUL AZHAR BIN ABDUL SAMAT
*Timbalan Pendaftar Hakmilik Strata
Pejabat Tanah dan Galian
Selangor*

No. 2325.

(Seksyen 168)

NOTIS MENGENAI CADANGAN HENDAK MENGELUARKAN
HAKMILIK SAMBUNGAN (ATAU SURATAN YANG DIKELUARKAN
YANG BARU SEBAGAI GANTINYA)

Pada menjalankan kuasa yang diberikan oleh seksyen 168 Kanun Tanah Negara, notis adalah dengan ini diberi bahawa adalah dicadangkan hendak mengeluarkan hakmilik sambungan/hendak menggantikan surat hakmilik yang dikeluarkan bagi ditanah yang tersebut dalam Jadual di bawah ini kerana sebab berikut:

Dokumen Hakmilik keluaran Geran 41080/M4/2/68 Lot 1 Pekan Puchong Jaya Daerah Petaling telah hilang.

JADUAL

Pekan—Puchong Jaya. No. Lot—1. Jenis dan No. Hakmilik—Geran 41080/M4/2/68. Luas—86 meter persegi.

Bertarikh 30 Jun 2010
[PTG.Sel. 51/10/175;
KTN/24-2010]

MOHD KHAIRUL AZHAR BIN ABDUL SAMAT
*Timbalan Pendaftar Hakmilik Strata
Pejabat Tanah dan Galian
Selangor*

No. 2326.

(Seksyen 168)

NOTIS MENGENAI CADANGAN HENDAK MENGELUARKAN
HAKMILIK SAMBUNGAN (ATAU SURATAN YANG DIKELUARKAN
YANG BARU SEBAGAI GANTINYA)

Pada menjalankan kuasa yang diberikan oleh seksyen 168 Kanun Tanah Negara, notis adalah dengan ini diberi bahawa adalah dicadangkan hendaklah mengeluarkan hakmilik sambungan/hendaklah menggantikan surat hakmilik yang dikeluarkan bagi ditanah yang tersebut dalam Jadual di bawah ini kerana sebab berikut:

Dokumen Hakmilik keluaran Pajakan Negeri 11516/M5/3/274 Lot 64128 Pekan Puchong Jaya Daerah Petaling telah hilang.

JADUAL

Pekan—Puchong Jaya. No. Lot—64128. Jenis dan No. Hakmilik—P.N. 11516/M5/3/274. Luas—70 meter persegi.

Bertarikh 30 Jun 2010
[PTG.Sel. 51/10/175;
KTN/26-2010]

MOHD KHAIRUL AZHAR BIN ABDUL SAMAT
*Timbalan Pendaftar Hakmilik Strata
Pejabat Tanah dan Galian
Selangor*

No. 2327.

(Seksyen 168)

NOTIS MENGENAI CADANGAN HENDAK MENGELUARKAN
HAKMILIK SAMBUNGAN (ATAU SURATAN YANG DIKELUARKAN
YANG BARU SEBAGAI GANTINYA)

Pada menjalankan kuasa yang diberikan oleh seksyen 168 Kanun Tanah Negara, notis adalah dengan ini diberi bahawa adalah dicadangkan hendak mengeluarkan hakmilik sambungan bagi tanah yang tersebut dalam Jadual di bawah ini kerana sebab yang berikut:

Telah hilang.

JADUAL

Mukim	No. Lot/ P.T.	Jenis dan No. Hakmilik	Luas
	P.T.	H.S.(M)	Hektar
Bagan Nakhoda Omar	3086	871	1.6187
			Meter Persegi
Bagan Nakhoda Omar	509	1352	1400

Mukim	No. Lot/ P.T.	Jenis dan No. Hakmilik	Luas
	P.T.	H.S.(M)	Hektar
Panchang Bedena	21514	1880	1.1129
		P.M.	
Panchang Bedena	23349	4576	1.1310
Panchang Bedena	13881	5630	1.9790
		E.M.R.	
Sabak	2347	3880	2.0487
Sabak	1882	1468	2.0234
Sabak	4377	4337	2.0867
Sungai Panjang	5011	1576	1.1400
Sungai Panjang	180	216	2.0234
		P.M.	
Sungai Panjang	1417	21	1.0169
		H.S.(M)	
Pasir Panjang	13581	3122	1.2014
Pasir Panjang	16095	3575	1.8630
Tanjong Karang	15214	35	1.2015

Bertarikh 2 Julai 2010

[PTSB. 6/5/38/10; PTSB. 6/5/40/10;
PTSB. 6/5/41/10; PTSB. 6/5/42/10;
PTSB. 6/5/43/10; PTSB. 6/5/44/10;
PTSB. 6/5/45/10; PTSB. 6/5/46/10;
PTSB. 6/5/47/10; PTSB. 6/5/48/10;
PTSB. 6/5/49/10; PTSB. 6/5/50/10]

KHAIRUL HAZMON BINTI HASHIM

*b.p. Pentadbir Tanah
Sabak Bernam*

No. 2328.

(Seksyen 168)

NOTIS MENGENAI CADANGAN HENDAK MENGELUARKAN
HAKMILIK SAMBUNGAN (ATAU SURATAN YANG DIKELUARKAN
YANG BARU SEBAGAI GANTINYA

PEMBETULAN

Dalam Pemberitahuan *Warta* No. 2333 yang disiarkan pada 14 Ogos 2008, menggantikan "PM 4626 Lot 10815" yang terdapat dalam Jadual di bawah ruang dengan "PM 4624 Lot 10644 Mukim Ulu Bernam."

[7B/57/08]

No. 2329.

(Seksyen 168)

NOTIS MENGENAI CADANGAN HENDAK MENGELUARKAN
HAKMILIK SAMBUNGAN (ATAU SURATAN YANG DIKELUARKAN
YANG BARU SEBAGAI GANTINYA)

PEMBETULAN

Dalam Pemberitahuan *Warta* No. 1473 yang disiarkan pada 13 Mei 2010, adalah dipinda dengan menggantikan hakmilik “G.M. 351 Lot 4051 dan G.M. 352 Lot 4052 Mukim Hulu Langat” yang terdapat dalam Jadual dengan hakmilik “G.M. 3521 Lot 4051 dan G.M. 3522 Lot 4052 Mukim Hulu Langat.”

[PTD.HL(Pend.) 700-6/6/20-2002]

No. 2330.

(Seksyen 187B)

NOTIS MENGENAI CADANGAN HENDAK MENGELUARKAN DOKUMEN
HAKMILIK KELUARAN SEMENTARA YANG BARU

Pada menjalankan kuasa yang diberikan oleh seksyen 187B Kanun Tanah Negara, notis adalah dengan ini diberi bahawa adalah dicadangkan untuk menggantikan dokumen hakmilik keluaran sementara bagi tanah yang diperihalkan dalam Jadual di bawah ini kerana sebab yang berikut:

Dokumen hakmilik keluaran hilang.

JADUAL

Pekan—Serdang. No. P.T.—44124. Perihal dan No. Hakmilik—P.M. 1265/
M5/6/258.

Bertarikh 14 Jun 2010
[PTP. 16/5/10 SJ. 6]

*Pentadbir Tanah
Petaling*

No. 2331.

(Seksyen 187B)

NOTIS MENGENAI CADANGAN HENDAK MENGELUARKAN DOKUMEN
HAKMILIK KELUARAN SEMENTARA YANG BARU

Pada menjalankan kuasa yang diberikan oleh seksyen 187B Kanun Tanah Negara, notis adalah dengan ini diberi bahawa adalah dicadangkan untuk menggantikan dokumen hakmilik keluaran sementara bagi tanah yang diperihalkan dalam Jadual di bawah ini kerana sebab yang berikut:

Dokumen hakmilik keluaran hilang.

JADUAL

Bandar/Pekan/Mukim—B. Raja. No. P.T.—7919. Perihal dan No. Hakmilik—
H.S.(M) 815. Luas—0.60000 ekar.

Bertarikh 14 Jun 2010
[PTP. 16/4/10 SJ. 34]

*Pentadbir Tanah
Petaling*

No. 2332.

(Seksyen 187B)

NOTIS MENGENAI CADANGAN HENDAK MENGELUARKAN DOKUMEN
HAKMILIK KELUARAN SEMENTARA YANG BARU

Pada menjalankan kuasa yang diberikan oleh seksyen 187B Kanun Tanah Negara, notis adalah dengan ini diberi bahawa adalah dicadangkan untuk menggantikan dokumen hakmilik keluaran sementara bagi tanah yang diperihalkan dalam Jadual di bawah ini kerana sebab yang berikut:

Dokumen hakmilik keluaran hilang.

JADUAL

Bandar/Pekan/Mukim—Damansara. No. P.T.—13326. Perihal dan No. Hakmilik—H.S.(M) 5970. Luas—1200 kaki persegi.

Bertarikh 14 Jun 2010
[PTP. 16/4/10 SJ. 29]

*Pentadbir Tanah
Petaling*

No. 2333.

(Seksyen 187B)

NOTIS MENGENAI CADANGAN HENDAK MENGELUARKAN DOKUMEN
HAKMILIK KELUARAN SEMENTARA YANG BARU

Pada menjalankan kuasa yang diberikan oleh seksyen 187B Kanun Tanah Negara, notis adalah dengan ini diberi bahawa adalah dicadangkan untuk menggantikan dokumen hakmilik keluaran sementara bagi tanah yang diperihalkan dalam Jadual di bawah ini kerana sebab yang berikut:

Dokumen Hakmilik Keluaran hilang.

JADUAL

Bandar/Pekan/Mukim—Damansara. No. P.T.—14757. Perihal dan No. Hakmilik—H.S.(M) 7863. Luas—780 meter persegi.

Bertarikh 14 Jun 2010
[PTP. 16/4/10 SJ. 39]

*Pentadbir Tanah
Petaling*

No. 2334.

(Seksyen 187B)

NOTIS MENGENAI CADANGAN HENDAK MENGELUARKAN DOKUMEN
HAKMILIK KELUARAN SEMENTARA YANG BARU

Pada menjalankan kuasa yang diberikan oleh seksyen 187B Kanun Tanah Negara, notis adalah dengan ini diberi bahawa adalah dicadangkan untuk menggantikan dokumen hakmilik keluaran sementara bagi tanah yang diperihalkan dalam Jadual di bawah ini kerana sebab yang berikut:

Dokumen hakmilik keluaran hilang.

JADUAL

Bandar/Pekan/Mukim—Damansara. No. P.T.—1628. Perihal dan No. Hakmilik—H.S.(M) 957. Luas—72 meter persegi.

Bertarikh 14 Jun 2010
[PTP. 16/4/10 SJ. 35]

*Pentadbir Tanah
Petaling*

No. 2335.

(Seksyen 187B)

NOTIS MENGENAI CADANGAN HENDAK MENGELUARKAN DOKUMEN
HAKMILIK KELUARAN SEMENTARA YANG BARU

Pada menjalankan kuasa yang diberikan oleh seksyen 187B Kanun Tanah Negara, notis adalah dengan ini diberi bahawa adalah dicadangkan untuk menggantikan dokumen hakmilik keluaran sementara bagi tanah yang diperihalkan dalam Jadual di bawah ini kerana sebab yang berikut:

Dokumen hakmilik keluaran hilang.

JADUAL

Bandar/Pekan/Mukim—Damansara. No. P.T.—1719. Perihal dan No. Hakmilik—H.S.(M) 1048. Luas—72 meter persegi.

Bertarikh 14 Jun 2010
[PTP. 16/4/10 SJ. 43]

*Pentadbir Tanah
Petaling*

No. 2336.

(Seksyen 187B)

NOTIS MENGENAI CADANGAN HENDAK MENGELUARKAN DOKUMEN
HAKMILIK KELUARAN SEMENTARA YANG BARU

Pada menjalankan kuasa yang diberikan oleh seksyen 187B Kanun Tanah Negara, notis adalah dengan ini diberi bahawa adalah dicadangkan untuk menggantikan dokumen hakmilik keluaran sementara bagi tanah yang diperihalkan dalam Jadual di bawah ini kerana sebab yang berikut:

Dokumen hakmilik keluaran hilang.

JADUAL

Bandar/Pekan/Mukim—Sungai Buloh. No. P.T.—117. Perihal dan No. Hakmilik—G.M. 62.

Bertarikh 14 Jun 2010
[PTP. 16/5/10 SJ. 8]

*Pentadbir Tanah
Petaling*

No. 2337.

(Seksyen 187B)

NOTIS MENGENAI CADANGAN HENDAK MENGELUARKAN DOKUMEN
HAKMILIK KELUARAN SEMENTARA YANG BARU

Pada menjalankan kuasa yang diberikan oleh seksyen 187B Kanun Tanah Negara, notis adalah dengan ini diberi bahawa adalah dicadangkan untuk menggantikan dokumen hakmilik keluaran sementara bagi tanah yang diperihalkan dalam Jadual di bawah ini kerana sebab yang berikut:

Dokumen Hakmilik Keluaran hilang.

JADUAL

Bandar/Pekan/Mukim—Sungai Buloh. No. P.T.—3428. Perihal dan No. Hakmilik—P.M. 333. Luas—0.7993 hektar.

Bertarikh 14 Jun 2010
[PTP. 16/5/10 SJ. 9]

*Pentadbir Tanah
Petaling*

No. 2338.

(Seksyen 187B)

NOTIS MENGENAI CADANGAN HENDAK MENGELUARKAN DOKUMEN
HAKMILIK KELUARAN SEMENTARA YANG BARU

Pada menjalankan kuasa yang diberikan oleh seksyen 187B Kanun Tanah Negara, notis adalah dengan ini diberi bahawa adalah dicadangkan untuk menggantikan dokumen hakmilik keluaran sementara bagi tanah yang diperihalkan dalam Jadual di bawah ini kerana sebab yang berikut:

Dokumen Hakmilik Keluaran hilang.

JADUAL

Bandar/Pekan/Mukim—Sungai Buloh. No. P.T.—2. Perihal dan No. Hakmilik—H.S.(M) 927. Luas—3900 kaki persegi.

Bertarikh 14 Jun 2010
[PTP. 16/4/10 SJ. 40]

*Pentadbir Tanah
Petaling*

No. 2339.

(Seksyen 187B)

NOTIS MENGENAI CADANGAN HENDAK MENGELUARKAN DOKUMEN
HAKMILIK KELUARAN SEMENTARA YANG BARU

Pada menjalankan kuasa yang diberikan oleh seksyen 187B Kanun Tanah Negara, notis adalah dengan ini diberi bahawa adalah dicadangkan untuk menggantikan

dokumen hakmilik keluaran sementara bagi tanah yang diperihalkan dalam Jadual di bawah ini kerana sebab yang berikut:

Dokumen hakmilik keluaran hilang.

JADUAL

Bandar/Pekan/Mukim—Petaling. No. P.T.—4009, 74020. Perihal dan No. Hakmilik—H.S.(M) 6365, 29410. Luas—6860 kaki persegi, 358 meter persegi.

Bertarikh 14 Jun 2010
[PTP. 16/4/10 SJ. 44]

*Pentadbir Tanah
Petaling*

No. 2340.

(Seksyen 187B)

NOTIS MENGENAI CADANGAN HENDAK MENGELUARKAN DOKUMEN
HAKMILIK KELUARAN SEMENTARA YANG BARU

Pada menjalankan kuasa yang diberikan oleh seksyen 187B Kanun Tanah Negara, notis adalah dengan ini diberi bahawa adalah dicadangkan untuk menggantikan dokumen hakmilik keluaran sementara bagi tanah yang diperihalkan dalam Jadual di bawah ini kerana sebab yang berikut:

Dokumen hakmilik keluaran hilang.

JADUAL

Bandar/Pekan/Mukim—Petaling. No. P.T.—46819. Perihal dan No. Hakmilik—H.S.(M) 29940. Luas—46819 meter persegi.

Bertarikh 14 Jun 2010
[PTP. 16/4/10 SJ. 46]

*Pentadbir Tanah
Petaling*

No. 2341.

(Seksyen 187B)

NOTIS MENGENAI CADANGAN HENDAK MENGELUARKAN DOKUMEN
HAKMILIK KELUARAN SEMENTARA YANG BARU

Pada menjalankan kuasa yang diberikan oleh seksyen 187B Kanun Tanah Negara, notis adalah dengan ini diberi bahawa adalah dicadangkan untuk menggantikan dokumen hakmilik keluaran sementara bagi tanah yang diperihalkan dalam Jadual di bawah ini kerana sebab yang berikut:

Dokumen hakmilik keluaran hilang.

JADUAL

Bandar/Pekan/Mukim—Petaling. No. P.T.—39782. Perihal dan No. Hakmilik—H.S.(M) 25468. Luas—462 meter persegi.

Bertarikh 14 Jun 2010
[PTP. 16/4/10 SJ. 45]

*Pentadbir Tanah
Petaling*

No. 2342.

(Seksyen 187B)

NOTIS MENGENAI CADANGAN HENDAK MENGELUARKAN DOKUMEN
HAKMILIK KELUARAN SEMENTARA YANG BARU

Pada menjalankan kuasa yang diberikan oleh seksyen 187B Kanun Tanah Negara, notis adalah dengan ini diberi bahawa adalah dicadangkan untuk menggantikan dokumen hakmilik keluaran sementara bagi tanah yang diperihalkan dalam Jadual di bawah ini kerana sebab yang berikut:

Dokumen hakmilik keluaran hilang.

JADUAL

Bandar/Pekan/Mukim—Petaling. No. P.T.—3043. Perihal dan No. Hakmilik—
H.S.(M) 12479.Bertarikh 14 Jun 2010
[PTP. 16/4/10 SJ. 33]*Pentadbir Tanah
Petaling***No. 2343.**

(Seksyen 187B)

NOTIS MENGENAI CADANGAN HENDAK MENGELUARKAN DOKUMEN
HAKMILIK KELUARAN SEMENTARA YANG BARU

Pada menjalankan kuasa yang diberikan oleh seksyen 187B Kanun Tanah Negara, notis adalah dengan ini diberi bahawa adalah dicadangkan untuk menggantikan dokumen hakmilik keluaran sementara bagi tanah yang diperihalkan dalam Jadual di bawah ini kerana sebab yang berikut:

Dokumen hakmilik keluaran hilang.

JADUAL

Bandar/Pekan/Mukim—Petaling. No. P.T.—7492. Perihal dan No. Hakmilik—
H.S.(M) 27634. Luas—1.46199 ekar.Bertarikh 14 Jun 2010
[PTP. 16/4/10 SJ. 41]*Pentadbir Tanah
Petaling***No. 2344.**

(Seksyen 187B)

NOTIS MENGENAI CADANGAN HENDAK MENGELUARKAN DOKUMEN
HAKMILIK KELUARAN SEMENTARA YANG BARU

Pada menjalankan kuasa yang diberikan oleh seksyen 187B Kanun Tanah Negara, notis adalah dengan ini diberi bahawa adalah dicadangkan untuk menggantikan

dokumen hakmilik keluaran sementara bagi tanah yang diperihalkan dalam Jadual di bawah ini kerana sebab yang berikut:

Dokumen hakmilik keluaran hilang.

JADUAL

Bandar/Pekan/Mukim—Petaling. No. P.T.—1909. Perihal dan No. Hakmilik—H.S.(M) 13119. Luas—2240 kaki persegi.

Bertarikh 14 Jun 2010
[PTP. 16/4/10 SJ. 37]

*Pentadbir Tanah
Petaling*

No. 2345.

(Seksyen 187B)

NOTIS MENGENAI CADANGAN HENDAK MENGELUARKAN DOKUMEN
HAKMILIK KELUARAN SEMENTARA YANG BARU

Pada menjalankan kuasa yang diberikan oleh seksyen 187B Kanun Tanah Negara, notis adalah dengan ini diberi bahawa adalah dicadangkan untuk menggantikan dokumen hakmilik keluaran sementara bagi tanah yang diperihalkan dalam Jadual di bawah ini kerana sebab yang berikut:

Dokumen hakmilik keluaran hilang.

JADUAL

Bandar/Pekan/Mukim—Petaling. No. P.T.—46923. Perihal dan No. Hakmilik—H.S.(M) 29954. Luas—431 meter persegi.

Bertarikh 14 Jun 2010
[PTP. 16/4/10 SJ. 36]

*Pentadbir Tanah
Petaling*

No. 2346.

(Seksyen 187B)

NOTIS MENGENAI CADANGAN HENDAK MENGELUARKAN DOKUMEN
HAKMILIK KELUARAN SEMENTARA YANG BARU

Pada menjalankan kuasa yang diberikan oleh seksyen 187B Kanun Tanah Negara, notis adalah dengan ini diberi bahawa adalah dicadangkan untuk menggantikan dokumen hakmilik keluaran sementara bagi tanah yang diperihalkan dalam Jadual di bawah ini kerana sebab yang berikut:

Dokumen hakmilik keluaran hilang.

JADUAL

Bandar/Pekan/Mukim—Petaling. No. P.T.—2715. Perihal dan No. Hakmilik—H.S.(M) 12159. Luas—79 meter persegi.

Bertarikh 14 Jun 2010
[PTP. 16/4/10 SJ. 38]

*Pentadbir Tanah
Petaling*

No. 2347.

(Seksyen 187B)

NOTIS MENGENAI CADANGAN HENDAK MENGELUARKAN DOKUMEN
HAKMILIK KELUARAN SEMENTARA YANG BARU

Pada menjalankan kuasa yang diberikan oleh seksyen 187B Kanun Tanah Negara, notis adalah dengan ini diberi bahawa adalah dicadangkan untuk menggantikan dokumen hakmilik keluaran sementara bagi tanah yang diperihalkan dalam Jadual di bawah ini kerana sebab yang berikut:

Dokumen hakmilik keluaran hilang.

JADUAL

Bandar/Pekan/Mukim—Petaling. No. P.T.—42. Perihal dan No. Hakmilik—H.S.(M) 8846. Luas—78 meter persegi.

Bertarikh 14 Jun 2010
[PTP. 16/4/10 SJ. 42]

*Pentadbir Tanah
Petaling*

No. 2348.

(Seksyen 187B)

NOTIS MENGENAI CADANGAN HENDAK MENGELUARKAN DOKUMEN
HAKMILIK KELUARAN SEMENTARA YANG BARU

Pada menjalankan kuasa yang diberikan oleh seksyen 187B Kanun Tanah Negara, notis adalah dengan ini diberi bahawa adalah dicadangkan untuk menggantikan dokumen hakmilik keluaran sementara bagi tanah yang diperihalkan dalam Jadual di bawah ini kerana sebab yang berikut:

Dokumen hakmilik keluaran sementara hilang.

JADUAL

Mukim—H. Permatang. No. P.T.—856. Perihal dan No. Hakmilik—H.S.(M) 1926. Luas—0.434 hektar.

Bertarikh 22 Jun 2010
[PTKS. 9C/31/2010]

*b.p. Pentadbir Tanah
Kuala Selangor*

No. 2349.

(Seksyen 187B)

NOTIS MENGENAI CADANGAN HENDAK MENGELUARKAN DOKUMEN
HAKMILIK KELUARAN SEMENTARA YANG BARU

Pada menjalankan kuasa yang diberikan oleh seksyen 187B Kanun Tanah Negara, notis adalah dengan ini diberi bahawa adalah dicadangkan untuk menggantikan

dokumen hakmilik keluaran sementara bagi tanah yang diperihalkan dalam Jadual di bawah ini kerana sebab yang berikut:

Dokumen hakmilik keluaran sementara hilang.

JADUAL

Mukim—B. Berjantai. No. Lot—1344. Perihal dan No. Hakmilik—H.S.(M)
20. Luas—0.1505 hektar.

Bertarikh 22 Jun 2010
[PTKS. 9C/35/2010]

*b.p. Pentadbir Tanah
Kuala Selangor*

No. 2350.

(Seksyen 187B)

NOTIS MENGENAI CADANGAN HENDAK MENGELUARKAN DOKUMEN
HAKMILIK KELUARAN SEMENTARA YANG BARU

Pada menjalankan kuasa yang diberikan oleh seksyen 187B Kanun Tanah Negara, notis adalah dengan ini diberi bahawa adalah dicadangkan untuk menggantikan dokumen hakmilik keluaran sementara bagi tanah yang diperihalkan dalam Jadual di bawah ini kerana sebab yang berikut:

Dokumen hakmilik keluaran sementara hilang.

JADUAL

Mukim	No. Lot/ P.T.	Perihal dan No. Hakmilik	Luas
	P.T.	H.S.(M)	Meter Persegi
Pasangan	464	493	562
	Lot	H.S.(M)	Hektar
Pasangan	1674	97	3.1363

Bertarikh 22 Jun 2010
[PTKS. 9C/34/2010]

*b.p. Pentadbir Tanah
Kuala Selangor*

No. 2351.

(Seksyen 187B)

NOTIS MENGENAI CADANGAN HENDAK MENGELUARKAN DOKUMEN
HAKMILIK KELUARAN SEMENTARA YANG BARU

Pada menjalankan kuasa yang diberikan oleh seksyen 187B Kanun Tanah Negara, notis adalah dengan ini diberi bahawa adalah dicadangkan untuk menggantikan dokumen hakmilik keluaran sementara bagi tanah yang diperihalkan dalam Jadual di bawah ini kerana sebab yang berikut:

Dokumen hakmilik keluaran sementara hilang.

JADUAL

Mukim—Tg. Karang. No. Lot—6970. Perihal dan No. Hakmilik—H.S.(M) 5568. Luas—1.1989 hektar.

Bertarikh 22 Jun 2010
[PTKS. 9C/30/2010]

*b.p. Pentadbir Tanah
Kuala Selangor*

No. 2352.

(Seksyen 187B)

NOTIS MENGENAI CADANGAN HENDAK MENGELUARKAN DOKUMEN
HAKMILIK KELUARAN SEMENTARA YANG BARU

Pada menjalankan kuasa yang diberikan oleh seksyen 187B Kanun Tanah Negara, notis adalah dengan ini diberi bahawa adalah dicadangkan untuk menggantikan dokumen hakmilik keluaran sementara bagi tanah yang diperihalkan dalam Jadual di bawah ini kerana sebab yang berikut:

Dokumen hakmilik keluaran sementara hilang.

JADUAL

Mukim—Tg. Karang. No. Lot—19092 dan 7361. Perihal dan No. Hakmilik—H.S.(M) 2541. Luas—0.4047 dan 1.1913 hektar.

Bertarikh 22 Jun 2010
[PTKS. 9C/33/2010]

*b.p. Pentadbir Tanah
Kuala Selangor*

No. 2353.

(Seksyen 187B)

NOTIS MENGENAI CADANGAN HENDAK MENGELUARKAN DOKUMEN
HAKMILIK KELUARAN SEMENTARA YANG BARU

Pada menjalankan kuasa yang diberikan oleh seksyen 187B Kanun Tanah Negara, notis adalah dengan ini diberi bahawa adalah dicadangkan untuk menggantikan dokumen hakmilik keluaran sementara bagi tanah yang diperihalkan dalam Jadual di bawah ini kerana sebab yang berikut:

Hakmilik keluaran tersebut telah hilang.

JADUAL

Mukim—Sepang. No. P.T.—722. Perihal dan No. Hakmilik—G.M. 540. Luas—1.7199 hektar.

Bertarikh 23 Jun 2010
[PDS(T) 6/GB/S/1648]

*Pentadbir Tanah
Sepang*

No. 2354.

(Seksyen 187B)

NOTIS MENGENAI CADANGAN HENDAK MENGELUARKAN DOKUMEN
HAKMILIK KELUARAN SEMENTARA YANG BARU

Pada menjalankan kuasa yang diberikan oleh seksyen 187B Kanun Tanah Negara, notis adalah dengan ini diberi bahawa adalah dicadangkan untuk menggantikan dokumen hakmilik keluaran sementara bagi tanah yang diperihalkan dalam Jadual di bawah ini kerana sebab yang berikut:

Hakmilik keluaran hilang.

JADUAL

Mukim—Rawang. No. Lot—4455. Perihal dan No. Hakmilik—P.M. 671.
Luas—0.8855 hektar.

Bertarikh 23 Jun 2010
[PTDG. 13/53/2010]

KHAIRIL ANWAR BIN CHE' MAY
Pendaftar/Pentadbir
Gombak

No. 2355.

(Seksyen 187B)

NOTIS MENGENAI CADANGAN HENDAK MENGELUARKAN DOKUMEN
HAKMILIK KELUARAN SEMENTARA YANG BARU

Pada menjalankan kuasa yang diberikan oleh seksyen 187B Kanun Tanah Negara, notis adalah dengan ini diberi bahawa adalah dicadangkan untuk menggantikan dokumen hakmilik keluaran sementara bagi tanah yang diperihalkan dalam Jadual di bawah ini kerana sebab yang berikut:

Hakmilik keluaran hilang.

JADUAL

Mukim—Hulu Kelang. No. P.T.—11298. Perihal dan No. Hakmilik—H.S.(M)
7247. Luas—160.6241 meter persegi.

Bertarikh 23 Jun 2010
[PTDG. 13/51/2010]

KHAIRIL ANWAR BIN CHE' MAY
Pendaftar/Pentadbir
Gombak

No. 2356.

(Seksyen 187B)

NOTIS MENGENAI CADANGAN HENDAK MENGELUARKAN DOKUMEN
HAKMILIK KELUARAN SEMENTARA YANG BARU

Pada menjalankan kuasa yang diberikan oleh seksyen 187B Kanun Tanah Negara, notis adalah dengan ini diberi bahawa adalah dicadangkan untuk menggantikan

dokumen hakmilik keluaran sementara bagi tanah yang diperihalkan dalam Jadual di bawah ini kerana sebab yang berikut:

Hakmilik keluaran hilang.

JADUAL

Mukim—Batu. No. Lot—46197. Perihal dan No. Hakmilik—G.M. 500.
Luas—0.9482 hektar.

Bertarikh 23 Jun 2010
[PTDG. 13/54/2010]

KHAIRIL ANWAR BIN CHE' MAY
Pendaftar/Pentadbir
Gombak

No. 2357.

(Seksyen 187B)

NOTIS MENGENAI CADANGAN HENDAK MENGELUARKAN DOKUMEN
HAKMILIK KELUARAN SEMENTARA YANG BARU

Pada menjalankan kuasa yang diberikan oleh seksyen 187B Kanun Tanah Negara, notis adalah dengan ini diberi bahawa adalah dicadangkan untuk menggantikan dokumen hakmilik keluaran sementara bagi tanah yang diperihalkan dalam Jadual di bawah ini kerana sebab yang berikut:

Hakmilik keluaran hilang.

JADUAL

Mukim—Batu. No. P.T.—26996. Perihal dan No. Hakmilik—H.S.(M) 4543.
Luas—173.723 meter persegi.

Bertarikh 23 Jun 2010
[PTDG. 13/50/2010]

KHAIRIL ANWAR BIN CHE' MAY
Pendaftar/Pentadbir
Gombak

No. 2358.

(Seksyen 187B)

NOTIS MENGENAI CADANGAN HENDAK MENGELUARKAN DOKUMEN
HAKMILIK KELUARAN SEMENTARA YANG BARU

Pada menjalankan kuasa yang diberikan oleh seksyen 187B Kanun Tanah Negara, notis adalah dengan ini diberi bahawa adalah dicadangkan untuk menggantikan dokumen hakmilik keluaran sementara bagi tanah yang diperihalkan dalam Jadual di bawah ini kerana sebab yang berikut:

Hakmilik keluaran hilang.

JADUAL

Mukim—Batu. No. P.T.—14977. Perihal dan No. Hakmilik—H.S.(M) 11124.
Luas—278.7 meter persegi.

Bertarikh 23 Jun 2010
[PTDG. 13/52/2010]

KHAIRIL ANWAR BIN CHE' MAY
*Pendaftar/Pentadbir
Gombak*

No. 2359.

(Seksyen 187B)

NOTIS MENGENAI CADANGAN HENDAK MENGELUARKAN DOKUMEN
HAKMILIK KELUARAN SEMENTARA YANG BARU

Pada menjalankan kuasa yang diberikan oleh seksyen 187B Kanun Tanah Negara, notis adalah dengan ini diberi bahawa adalah dicadangkan untuk menggantikan dokumen hakmilik keluaran sementara bagi tanah yang diperihalkan dalam Jadual di bawah ini kerana sebab yang berikut:

Hakmilik keluaran telah hilang.

JADUAL

Mukim—Klang. No. Lot—26653. Perihal dan No. Hakmilik—H.S.(M) 9251.
Luas—71.533 meter persegi (770 kaki persegi).

Bertarikh 24 Jun 2010
[PDTK/T/PD/700-3/2/103/2010]

*Pentadbir Tanah
Klang*

No. 2360.

(Seksyen 187B)

NOTIS MENGENAI CADANGAN HENDAK MENGELUARKAN DOKUMEN
HAKMILIK KELUARAN SEMENTARA YANG BARU

Pada menjalankan kuasa yang diberikan oleh seksyen 187B Kanun Tanah Negara, notis adalah dengan ini diberi bahawa adalah dicadangkan untuk menggantikan dokumen hakmilik keluaran sementara bagi tanah yang diperihalkan dalam Jadual di bawah ini kerana sebab yang berikut:

Hakmilik keluaran telah hilang.

JADUAL

Mukim—Klang. No. P.T.—15559. Jenis dan No. Hakmilik—H.S.(M) 16154.
Luas—7694 meter persegi (0.7694 hektar).

Bertarikh 24 Jun 2010
[PDTK/T/PD/700-3/2/102/2010]

*Pentadbir Tanah
Klang*

No. 2361.

(Seksyen 187B)

NOTIS MENGENAI CADANGAN HENDAK MENGELUARKAN DOKUMEN
HAKMILIK KELUARAN SEMENTARA YANG BARU

Pada menjalankan kuasa yang diberikan oleh seksyen 187B Kanun Tanah Negara, notis adalah dengan ini diberi bahawa adalah dicadangkan untuk menggantikan dokumen hakmilik keluaran sementara bagi tanah yang diperihalkan dalam Jadual di bawah ini kerana sebab yang berikut:

Hakmilik keluaran telah hilang.

JADUAL

Mukim—Klang. No. Lot—11711. Perihal dan No. Hakmilik—H.S.(M) 18070.
Luas—120.77 meter persegi (1300 kaki persegi).

Bertarikh 24 Jun 2010
[PDTK/T/PD/700-3/2/101/2010]

*Pentadbir Tanah
Klang*

No. 2362.

(Seksyen 187B)

NOTIS MENGENAI CADANGAN HENDAK MENGELUARKAN DOKUMEN
HAKMILIK KELUARAN SEMENTARA YANG BARU

Pada menjalankan kuasa yang diberikan oleh seksyen 187B Kanun Tanah Negara, notis adalah dengan ini diberi bahawa adalah dicadangkan untuk menggantikan dokumen hakmilik keluaran sementara bagi tanah yang diperihalkan dalam Jadual di bawah ini kerana sebab yang berikut:

Hakmilik keluaran telah hilang.

JADUAL

Mukim—Klang. No. P.T.—31114B. Perihal dan No. Hakmilik—H.S.(M) 45128.
Luas—0.4046 hektar.

Bertarikh 24 Jun 2010
[PDTK/T/PD/700-3/2/97/2010]

*Pentadbir Tanah
Klang*

No. 2363.

(Seksyen 187B)

NOTIS MENGENAI CADANGAN HENDAK MENGELUARKAN DOKUMEN
HAKMILIK KELUARAN SEMENTARA YANG BARU

Pada menjalankan kuasa yang diberikan oleh seksyen 187B Kanun Tanah Negara, notis adalah dengan ini diberi bahawa adalah dicadangkan untuk menggantikan

dokumen hakmilik keluaran sementara bagi tanah yang diperihalkan dalam Jadual di bawah ini kerana sebab yang berikut:

Hakmilik keluaran telah hilang.

JADUAL

Mukim—Kapar. No. P.T.—12080. Perihal dan No. Hakmilik—H.S.(M) 2212.
Luas—214.599 meter persegi (2310 kaki persegi).

Bertarikh 24 Jun 2010
[PDTK/T/PD/700-3/2/100/2010]

*Pentadbir Tanah
Klang*

No. 2364.

(Seksyen 187B)

NOTIS MENGENAI CADANGAN HENDAK MENGELUARKAN DOKUMEN
HAKMILIK KELUARAN SEMENTARA YANG BARU

Pada menjalankan kuasa yang diberikan oleh seksyen 187B Kanun Tanah Negara, notis adalah dengan ini diberi bahawa adalah dicadangkan untuk menggantikan dokumen hakmilik keluaran sementara bagi tanah yang diperihalkan dalam Jadual di bawah ini kerana sebab yang berikut:

Hakmilik keluaran telah hilang.

JADUAL

Mukim—Kapar. No. P.T.—12081. Perihal dan No. Hakmilik—H.S.(M) 2213.
Luas—214.599 meter persegi (2310 kaki persegi).

Bertarikh 24 Jun 2010
[PDTK/T/PD/700-3/2/100/2010]

*Pentadbir Tanah
Klang*

No. 2365.

(Seksyen 187B)

NOTIS MENGENAI CADANGAN HENDAK MENGELUARKAN DOKUMEN
HAKMILIK KELUARAN SEMENTARA YANG BARU

Pada menjalankan kuasa yang diberikan oleh seksyen 187B Kanun Tanah Negara, notis adalah dengan ini diberi bahawa adalah dicadangkan untuk menggantikan dokumen hakmilik keluaran sementara bagi tanah yang diperihalkan dalam Jadual di bawah ini kerana sebab yang berikut:

Hakmilik keluaran telah hilang.

JADUAL

Mukim—Kapar. No. P.T.—32308. Perihal dan No. Hakmilik—H.S.(M) 22943.
Luas—111 meter persegi.

Bertarikh 24 Jun 2010
[PDTK/T/PD/700-3/2/99/2010]

*Pentadbir Tanah
Klang*

No. 2366.

(Seksyen 187B)

NOTIS MENGENAI CADANGAN HENDAK MENGELUARKAN DOKUMEN
HAKMILIK KELUARAN SEMENTARA YANG BARU

Pada menjalankan kuasa yang diberikan oleh seksyen 187B Kanun Tanah Negara, notis adalah dengan ini diberi bahawa adalah dicadangkan untuk menggantikan dokumen hakmilik keluaran sementara bagi tanah yang diperihalkan dalam Jadual di bawah ini kerana sebab yang berikut:

Hakmilik keluaran telah hilang.

JADUAL

Mukim—Kapar. No. P.T.—20024. Perihal dan No. Hakmilik—H.S.(M) 13137.
Luas—98 meter persegi.

Bertarikh 25 Jun 2010
[PDTK/T/PD/700-3/2/106/2010]

*Pentadbir Tanah
Klang*

No. 2367.

(Seksyen 187B)

NOTIS MENGENAI CADANGAN HENDAK MENGELUARKAN DOKUMEN
HAKMILIK KELUARAN SEMENTARA YANG BARU

Pada menjalankan kuasa yang diberikan oleh seksyen 187B Kanun Tanah Negara, notis adalah dengan ini diberi bahawa adalah dicadangkan untuk menggantikan dokumen hakmilik keluaran sementara bagi tanah yang diperihalkan dalam Jadual di bawah ini kerana sebab yang berikut:

Dokumen hakmilik keluaran bagi H.S.(D) 164655 Lot 25867 Bandar Petaling Jaya Daerah Petaling Jaya yang telah hilang.

JADUAL

Bandar—Petaling Jaya. Daerah—Klang. No. Lot—25867. Perihal dan No. Hakmilik—H.S.(D) 164655. Luas—143.066 meter persegi.

Bertarikh 28 Jun 2010
[PTG/BPT/Sel. 3/253/2010]

ASMAH BINTI SAIAN
*Timbalan Pendaftar Hakmilik
Pejabat Tanah dan Galian
Selangor*

No. 2368.

(Seksyen 187B)

NOTIS MENGENAI CADANGAN HENDAK MENGELUARKAN DOKUMEN
HAKMILIK KELUARAN SEMENTARA YANG BARU

Pada menjalankan kuasa yang diberikan oleh seksyen 187B Kanun Tanah Negara, notis adalah dengan ini diberi bahawa adalah dicadangkan untuk menggantikan dokumen hakmilik keluaran sementara bagi tanah yang diperihalkan dalam Jadual di bawah ini kerana sebab yang berikut:

Dokumen hakmilik keluaran bagi H.S.(D) 75114 P.T. 50365 Bandar Baru Bangi Daerah Ulu Langat yang telah hilang.

JADUAL

Bandar—Bandar Baru Bangi. No. P.T.—50365. Perihal dan No. Hakmilik—H.S.(D) 75114. Luas—158 meter persegi.

Bertarikh 28 Jun 2010
[PTG/BPT/Sel. 3/256/2010]

ASMAH BINTI SAIAN
*Timbalan Pendaftar Hakmilik
Pejabat Tanah dan Galian
Selangor*

No. 2369.

(Seksyen 187B)

NOTIS MENGENAI CADANGAN HENDAK MENGELUARKAN DOKUMEN
HAKMILIK KELUARAN SEMENTARA YANG BARU

Pada menjalankan kuasa yang diberikan oleh seksyen 187B Kanun Tanah Negara, notis adalah dengan ini diberi bahawa adalah dicadangkan untuk menggantikan dokumen hakmilik keluaran sementara bagi tanah yang diperihalkan dalam Jadual di bawah ini kerana sebab yang berikut:

Dokumen hakmilik keluaran bagi H.S.(D) 31694 P.T. 2146 Mukim Petaling Daerah Petaling yang telah hilang.

JADUAL

Mukim—Petaling. No. P.T.—2146. Perihal dan No. Hakmilik—H.S.(D) 31694. Luas—143 meter persegi.

Bertarikh 28 Jun 2010
[PTG/BPT/Sel. 3/260/2010]

ASMAH BINTI SAIAN
*Timbalan Pendaftar Hakmilik
Pejabat Tanah dan Galian
Selangor*

No. 2370.

(Seksyen 187B)

NOTIS MENGENAI CADANGAN HENDAK MENGELUARKAN DOKUMEN
HAKMILIK KELUARAN SEMENTARA YANG BARU

Pada menjalankan kuasa yang diberikan oleh seksyen 187B Kanun Tanah Negara, notis adalah dengan ini diberi bahawa adalah dicadangkan untuk menggantikan

dokumen hakmilik keluaran sementara bagi tanah yang diperihalkan dalam Jadual di bawah ini kerana sebab yang berikut:

Dokumen hakmilik keluaran bagi H.S.(D) 100006 P.T. 30716 Mukim Petaling Daerah Petaling Selangor yang telah hilang.

JADUAL

Mukim—Petaling. No. P.T.—30716. Perihal dan No. Hakmilik—H.S.(D) 100006. Luas—130 meter persegi.

Bertarikh 2 Julai 2010
[PTG/BPT/Sel. 3/273/10]

ASMAH BINTI SAIAN
*Timbalan Pendaftar Hakmilik
Pejabat Tanah dan Galian
Selangor*

No. 2371.

(Seksyen 187B)

NOTIS MENGENAI CADANGAN HENDAK MENGELUARKAN DOKUMEN
HAKMILIK KELUARAN SEMENTARA YANG BARU

Pada menjalankan kuasa yang diberikan oleh seksyen 187B Kanun Tanah Negara, notis adalah dengan ini diberi bahawa adalah dicadangkan untuk menggantikan dokumen hakmilik keluaran sementara bagi tanah yang diperihalkan dalam Jadual di bawah ini kerana sebab yang berikut:

Dokumen hakmilik keluaran bagi H.S.(D) 73776 P.T. 22614 Mukim Sungai Buloh Daerah Petaling yang telah hilang.

JADUAL

Mukim—Sungai Buloh. No. P.T.—22614. Perihal dan No. Hakmilik—H.S.(D) 73776. Luas—153.285 meter persegi.

Bertarikh 28 Jun 2010
[PTG/BPT/Sel. 3/255/2010]

ASMAH BINTI SAIAN
*Timbalan Pendaftar Hakmilik
Pejabat Tanah dan Galian
Selangor*

No. 2372.

(Seksyen 187B)

NOTIS MENGENAI CADANGAN HENDAK MENGELUARKAN DOKUMEN
HAKMILIK KELUARAN SEMENTARA YANG BARU

Pada menjalankan kuasa yang diberikan oleh seksyen 187B Kanun Tanah Negara, notis adalah dengan ini diberi bahawa adalah dicadangkan untuk menggantikan dokumen hakmilik keluaran sementara bagi tanah yang diperihalkan dalam Jadual di bawah ini kerana sebab yang berikut:

Dokumen hakmilik keluaran bagi H.S.(D) 70175 P.T. 18189 Mukim Sungai Buloh Daerah Petaling Selangor yang telah hilang.

JADUAL

Mukim—Sungai Buloh. No. P.T.—18189. Perihal dan No. Hakmilik—H.S.(D) 70175. Luas—153.285 meter persegi.

Bertarikh 2 Julai 2010
[PTG/BPT/Sel. 3/275/10]

ASMAH BINTI SAIAN
*Timbalan Pendaftar Hakmilik
Pejabat Tanah dan Galian
Selangor*

No. 2373.

(Seksyen 187B)

NOTIS MENGENAI CADANGAN HENDAK MENGELUARKAN DOKUMEN
HAKMILIK KELUARAN SEMENTARA YANG BARU

Pada menjalankan kuasa yang diberikan oleh seksyen 187B Kanun Tanah Negara, notis adalah dengan ini diberi bahawa adalah dicadangkan untuk menggantikan dokumen hakmilik keluaran sementara bagi tanah yang diperihalkan dalam Jadual di bawah ini kerana sebab yang berikut:

Dokumen hakmilik keluaran bagi H.S.(D) 21118 P.T. 5730 Mukim Sungai Buloh Daerah Petaling Selangor yang telah hilang.

JADUAL

Mukim—Sungai Buloh. No. P.T.—5730. Perihal dan No. Hakmilik—H.S.(D) 21118. Luas—170.1928 meter persegi.

Bertarikh 2 Julai 2010
[PTG/BPT/Sel. 3/274/10]

ASMAH BINTI SAIAN
*Timbalan Pendaftar Hakmilik
Pejabat Tanah dan Galian
Selangor*

No. 2374.

(Seksyen 187B)

NOTIS MENGENAI CADANGAN HENDAK MENGELUARKAN DOKUMEN
HAKMILIK KELUARAN SEMENTARA YANG BARU

Pada menjalankan kuasa yang diberikan oleh seksyen 187B Kanun Tanah Negara, notis adalah dengan ini diberi bahawa adalah dicadangkan untuk menggantikan dokumen hakmilik keluaran sementara bagi tanah yang diperihalkan dalam Jadual di bawah ini kerana sebab yang berikut:

Dokumen hakmilik keluaran bagi H.S.(D) 27535 P.T. 802 Seksyen 17 Bandar Shah Alam Daerah Petaling Selangor yang telah hilang.

JADUAL

Bandar—Shah Alam. No. P.T.—802 Seksyen 17. Perihal dan No. Hakmilik—
H.S.(D) 27535. Luas—139 meter persegi.

Bertarikh 30 Jun 2010
[PTG/BPT/Sel. 3/259/10]

ASMAH BINTI SAIAN
*Timbalan Pendaftar Hakmilik
Pejabat Tanah dan Galian
Selangor*

No. 2375.

(Seksyen 187B)

NOTIS MENGENAI CADANGAN HENDAK MENGELUARKAN DOKUMEN
HAKMILIK KELUARAN SEMENTARA YANG BARU

Pada menjalankan kuasa yang diberikan oleh seksyen 187B Kanun Tanah Negara, notis adalah dengan ini diberi bahawa adalah dicadangkan untuk menggantikan dokumen hakmilik keluaran sementara bagi tanah yang diperihalkan dalam Jadual di bawah ini kerana sebab yang berikut:

Dokumen hakmilik keluaran bagi H.S.(D) 25909 P.T. 1949 Seksyen 19 Bandar Shah Alam Daerah Petaling Selangor yang telah hilang.

JADUAL

Bandar—Shah Alam. No. P.T.—1949 Seksyen 19. Perihal dan No. Hakmilik—
H.S.(D) 25909. Luas—130.06 meter persegi.

Bertarikh 30 Jun 2010
[PTG/BPT/Sel. 3/258/10]

ASMAH BINTI SAIAN
*Timbalan Pendaftar Hakmilik
Pejabat Tanah dan Galian
Selangor*

No. 2376.

(Seksyen 187B)

NOTIS MENGENAI CADANGAN HENDAK MENGELUARKAN DOKUMEN
HAKMILIK KELUARAN SEMENTARA YANG BARU

Pada menjalankan kuasa yang diberikan oleh seksyen 187B Kanun Tanah Negara, notis adalah dengan ini diberi bahawa adalah dicadangkan untuk menggantikan dokumen hakmilik keluaran sementara bagi tanah yang diperihalkan dalam Jadual di bawah ini kerana sebab yang berikut:

Dokumen hakmilik keluaran bagi H.S.(D) 171174 P.T. 4 Bandar Shah Alam Daerah Petaling Selangor yang telah hilang.

JADUAL

Bandar—Shah Alam. No. P.T.—4. Perihal dan No. Hakmilik—H.S.(D) 171174.
Luas—183.942 meter persegi.

Bertarikh 1 Julai 2010
[PTG/BPT/Sel. 3/269/10]

ASMAM BINTI SAIAN
*Timbalan Pendaftar Hakmilik
Pejabat Tanah dan Galian
Selangor*

No. 2377.

(Seksyen 187B)

NOTIS MENGENAI CADANGAN HENDAK MENGELUARKAN DOKUMEN
HAKMILIK KELUARAN SEMENTARA YANG BARU

Pada menjalankan kuasa yang diberikan oleh seksyen 187B Kanun Tanah Negara, notis adalah dengan ini diberi bahawa adalah dicadangkan untuk menggantikan dokumen hakmilik keluaran sementara bagi tanah yang diperihalkan dalam Jadual di bawah ini kerana sebab yang berikut:

Dokumen hakmilik keluaran bagi H.S.(D) 139534 P.T. 123 Seksyen 20 Bandar Shah Alam Daerah Petaling Selangor yang telah hilang.

JADUAL

Bandar—Shah Alam. No. P.T.—123 Seksyen 20. Perihal dan No. Hakmilik—H.S.(D) 139534. Luas—143.071 meter persegi.

Bertarikh 5 Julai 2010
[PTG/BPT/Sel. 3/242/10]

ASMAM BINTI SAIAN
*Timbalan Pendaftar Hakmilik
Pejabat Tanah dan Galian
Selangor*

No. 2378.

(Seksyen 187B)

NOTIS MENGENAI CADANGAN HENDAK MENGELUARKAN DOKUMEN
HAKMILIK KELUARAN SEMENTARA YANG BARU

Pada menjalankan kuasa yang diberikan oleh seksyen 187B Kanun Tanah Negara, notis adalah dengan ini diberi bahawa adalah dicadangkan untuk menggantikan dokumen hakmilik keluaran sementara bagi tanah yang diperihalkan dalam Jadual di bawah ini kerana sebab yang berikut:

Dokumen hakmilik keluaran bagi H.S.(D) 40738 P.T. 8250 Mukim Klang Daerah Klang yang telah hilang.

JADUAL

Mukim—Klang. No. P.T.—8250. Perihal dan No. Hakmilik—H.S.(D) 40738.
Luas—78.036 meter persegi.

Bertarikh 28 Jun 2010
[PTG/BPT/Sel. 3/261/2010]

ASMAH BINTI SAIAN
*Timbalan Pendaftar Hakmilik
Pejabat Tanah dan Galian
Selangor*

No. 2379.

(Seksyen 187B)

NOTIS MENGENAI CADANGAN HENDAK MENGELUARKAN DOKUMEN
HAKMILIK KELUARAN SEMENTARA YANG BARU

Pada menjalankan kuasa yang diberikan oleh seksyen 187B Kanun Tanah Negara, notis adalah dengan ini diberi bahawa adalah dicadangkan untuk menggantikan dokumen hakmilik keluaran sementara bagi tanah yang diperihalkan dalam Jadual di bawah ini kerana sebab yang berikut:

Dokumen hakmilik keluaran bagi H.S.(D) 106507 P.T. 2585 Mukim Klang Daerah Klang Selangor yang telah hilang.

JADUAL

Mukim—Klang. No. P.T.—2585. Perihal dan No. Hakmilik—H.S.(D) 106507.
Luas—130 meter persegi.

Bertarikh 30 Jun 2010
[PTG/BPT/Sel. 3/257/10]

ASMAH BINTI SAIAN
*Timbalan Pendaftar Hakmilik
Pejabat Tanah dan Galian
Selangor*

No. 2380.

(Seksyen 187B)

NOTIS MENGENAI CADANGAN HENDAK MENGELUARKAN DOKUMEN
HAKMILIK KELUARAN SEMENTARA YANG BARU

Pada menjalankan kuasa yang diberikan oleh seksyen 187B Kanun Tanah Negara, notis adalah dengan ini diberi bahawa adalah dicadangkan untuk menggantikan dokumen hakmilik keluaran sementara bagi tanah yang diperihalkan dalam Jadual di bawah ini kerana sebab yang berikut:

Dokumen hakmilik keluaran bagi H.S.(D) 87211 P.T. 52994 Mukim Klang Daerah Klang yang telah hilang.

JADUAL

Mukim—Klang. No. P.T.—52994. Perihal dan No. Hakmilik—H.S.(D) 87211.
Luas—186 meter persegi.

Bertarikh 1 Julai 2010
[PTG/BPT/Sel. 3/264/2010]

ASMAM BINTI SAIAN
*Timbalan Pendaftar Hakmilik
Pejabat Tanah dan Galian
Selangor*

No. 2381.

(Seksyen 187B)

NOTIS MENGENAI CADANGAN HENDAK MENGELUARKAN DOKUMEN
HAKMILIK KELUARAN SEMENTARA YANG BARU

Pada menjalankan kuasa yang diberikan oleh seksyen 187B Kanun Tanah Negara, notis adalah dengan ini diberi bahawa adalah dicadangkan untuk menggantikan dokumen hakmilik keluaran sementara bagi tanah yang diperihalkan dalam Jadual di bawah ini kerana sebab yang berikut:

Dokumen hakmilik keluaran bagi H.S.(D) 87212 P.T. 52995 Mukim Klang Daerah Klang yang telah hilang.

JADUAL

Mukim—Klang. No. P.T.—52995. Perihal dan No. Hakmilik—H.S.(D) 57212.
Luas—186 meter persegi.

Bertarikh 1 Julai 2010
[PTG/BPT/Sel. 3/265/2010]

ASMAM BINTI SAIAN
*Timbalan Pendaftar Hakmilik
Pejabat Tanah dan Galian
Selangor*

No. 2382.

(Seksyen 187B)

NOTIS MENGENAI CADANGAN HENDAK MENGELUARKAN DOKUMEN
HAKMILIK KELUARAN SEMENTARA YANG BARU

Pada menjalankan kuasa yang diberikan oleh seksyen 187B Kanun Tanah Negara, notis adalah dengan ini diberi bahawa adalah dicadangkan untuk menggantikan dokumen hakmilik keluaran sementara bagi tanah yang diperihalkan dalam Jadual di bawah ini kerana sebab yang berikut:

Dokumen hakmilik keluaran bagi H.S.(D) 28804 P.T. 32557 Mukim Klang Daerah Klang Selangor yang telah hilang.

JADUAL

Mukim—Klang. No. P.T.—32557. Perihal dan No. Hakmilik—H.S.(D) 28804.
Luas—59 meter persegi.

Bertarikh 5 Julai 2010
[PTG/BPT/Sel. 3/120/10]

ASMAH BINTI SAIAN
*Timbalan Pendaftar Hakmilik
Pejabat Tanah dan Galian
Selangor*

No. 2383.

(Seksyen 187B)

NOTIS MENGENAI CADANGAN HENDAK MENGELUARKAN DOKUMEN
HAKMILIK KELUARAN SEMENTARA YANG BARU

Pada menjalankan kuasa yang diberikan oleh seksyen 187B Kanun Tanah Negara, notis adalah dengan ini diberi bahawa adalah dicadangkan untuk menggantikan dokumen hakmilik keluaran sementara bagi tanah yang diperihalkan dalam Jadual di bawah ini kerana sebab yang berikut:

Dokumen hakmilik keluaran bagi H.S.(D) 23420 P.T. 23561 Mukim Klang Daerah Klang yang telah hilang.

JADUAL

Mukim—Klang. No. P.T.—23561. Perihal dan No. Hakmilik—H.S.(D) 23420.
Luas—130 meter persegi.

Bertarikh 7 Julai 2010
[PTG/BPT/Sel. 3/279/2010]

ASMAH BINTI SAIAN
*Timbalan Pendaftar Hakmilik
Pejabat Tanah dan Galian
Selangor*

No. 2384.

(Seksyen 187B)

NOTIS MENGENAI CADANGAN HENDAK MENGELUARKAN DOKUMEN
HAKMILIK KELUARAN SEMENTARA YANG BARU

Pada menjalankan kuasa yang diberikan oleh seksyen 187B Kanun Tanah Negara, notis adalah dengan ini diberi bahawa adalah dicadangkan untuk menggantikan dokumen hakmilik keluaran sementara bagi tanah yang diperihalkan dalam Jadual di bawah ini kerana sebab yang berikut:

Dokumen hakmilik keluaran bagi H.S.(D) 34736 P.T. 18019 Mukim Rawang Daerah Gombak Selangor yang telah hilang.

JADUAL

Mukim—Rawang. No. P.T.—18019. Perihal dan No. Hakmilik—H.S.(D) 34736.
Luas—76.66 meter persegi.

Bertarikh 30 Jun 2010
[PTG/BPT/Sel. 3/262/10]

ASMAH BINTI SAIAN
*Timbalan Pendaftar Hakmilik
Pejabat Tanah dan Galian
Selangor*

No. 2385.

(Seksyen 187B)

NOTIS MENGENAI CADANGAN HENDAK MENGELUARKAN DOKUMEN
HAKMILIK KELUARAN SEMENTARA YANG BARU

Pada menjalankan kuasa yang diberikan oleh seksyen 187B Kanun Tanah Negara, notis adalah dengan ini diberi bahawa adalah dicadangkan untuk menggantikan dokumen hakmilik keluaran sementara bagi tanah yang diperihalkan dalam Jadual di bawah ini kerana sebab yang berikut:

Dokumen hakmilik keluaran bagi H.S.(D) 1309 P.T. 786 Pekan Sekinchan Daerah Sabak Bernam Selangor yang telah hilang.

JADUAL

Pekan—Sekinchan. No. P.T.—786. Perihal dan No. Hakmilik—H.S.(D) 1309.
Luas—139.5 meter persegi.

Bertarikh 30 Jun 2010
[PTG/BPT/Sel. 3/267/10]

ASMAH BINTI SAIAN
*Timbalan Pendaftar Hakmilik
Pejabat Tanah dan Galian
Selangor*

No. 2386.

(Seksyen 187B)

NOTIS MENGENAI CADANGAN HENDAK MENGELUARKAN DOKUMEN
HAKMILIK KELUARAN SEMENTARA YANG BARU

Pada menjalankan kuasa yang diberikan oleh seksyen 187B Kanun Tanah Negara, notis adalah dengan ini diberi bahawa adalah dicadangkan untuk menggantikan dokumen hakmilik keluaran sementara bagi tanah yang diperihalkan dalam Jadual di bawah ini kerana sebab yang berikut:

Dokumen hakmilik keluaran bagi H.S.(D) 13434 P.T. 26382 Mukim Dengkil Daerah Sepang Selangor yang telah hilang.

JADUAL

Mukim—Dengkil. No. P.T.—26382. Perihal dan No. Hakmilik—H.S.(D) 13434.
Luas—130 meter persegi.

Bertarikh 1 Julai 2010
[PTG/BPT/Sel. 3/271/10]

ASMAH BINTI SAIAN
*Timbalan Pendaftar Hakmilik
Pejabat Tanah dan Galian
Selangor*

No. 2387.

(Seksyen 187B)

NOTIS MENGENAI CADANGAN HENDAK MENGELUARKAN DOKUMEN
HAKMILIK KELUARAN SEMENTARA YANG BARU

Pada menjalankan kuasa yang diberikan oleh seksyen 187B Kanun Tanah Negara, notis adalah dengan ini diberi bahawa adalah dicadangkan untuk menggantikan dokumen hakmilik keluaran sementara bagi tanah yang diperihalkan dalam Jadual di bawah ini kerana sebab yang berikut:

Dokumen hakmilik keluaran bagi H.S.(D) 74995 P.T. 619 Mukim Damansara Daerah Petaling yang telah hilang.

JADUAL

Mukim—Damansara. No. P.T.—619. Perihal dan No. Hakmilik—H.S.(D) 74995.
Luas—202.2433 meter persegi.

Bertarikh 1 Julai 2010
[PTG/BPT/Sel. 3/266/2010]

ASMAH BINTI SAIAN
*Timbalan Pendaftar Hakmilik
Pejabat Tanah dan Galian
Selangor*

No. 2388.

(Seksyen 187B)

NOTIS MENGENAI CADANGAN HENDAK MENGELUARKAN DOKUMEN
HAKMILIK KELUARAN SEMENTARA YANG BARU

Pada menjalankan kuasa yang diberikan oleh seksyen 187B Kanun Tanah Negara, notis adalah dengan ini diberi bahawa adalah dicadangkan untuk menggantikan dokumen hakmilik keluaran sementara bagi tanah yang diperihalkan dalam Jadual di bawah ini kerana sebab yang berikut:

Dokumen hakmilik keluaran bagi H.S.(D) 125786 P.T. 66601 Pekan Kajang Daerah Ulu Langat Selangor yang telah hilang.

JADUAL

Pekan—Kajang. No. P.T.—66601. Perihal dan No. Hakmilik—H.S.(D) 125786.
Luas—6023 meter persegi.

Bertarikh 1 Julai 2010
[PTG/BPT/Sel. 3/270/10]

ASMAH BINTI SAIAN
*Timbalan Pendaftar Hakmilik
Pejabat Tanah dan Galian
Selangor*

No. 2389.

(Seksyen 187B)

NOTIS MENGENAI CADANGAN HENDAK MENGELUARKAN DOKUMEN
HAKMILIK KELUARAN SEMENTARA YANG BARU

Pada menjalankan kuasa yang diberikan oleh seksyen 187B Kanun Tanah Negara, notis adalah dengan ini diberi bahawa adalah dicadangkan untuk menggantikan dokumen hakmilik keluaran sementara bagi tanah yang diperihalkan dalam Jadual di bawah ini kerana sebab yang berikut:

Dokumen hakmilik keluaran bagi H.S.(D) 6951 P.T. 2614 Mukim Setapak Daerah Gombak Selangor yang telah hilang.

JADUAL

Mukim—Setapak. No. P.T.—2614. Perihal dan No. Hakmilik—H.S.(D) 6951.
Luas—148.64 meter persegi.

Bertarikh 1 Julai 2010
[PTG/BPT/Sel. 3/268/10]

ASMAH BINTI SAIAN
*Timbalan Pendaftar Hakmilik
Pejabat Tanah dan Galian
Selangor*

No. 2390.

(Seksyen 187B)

NOTIS MENGENAI CADANGAN HENDAK MENGELUARKAN DOKUMEN
HAKMILIK KELUARAN SEMENTARA YANG BARU

Pada menjalankan kuasa yang diberikan oleh seksyen 187B Kanun Tanah Negara, notis adalah dengan ini diberi bahawa adalah dicadangkan untuk menggantikan dokumen hakmilik keluaran sementara bagi tanah yang diperihalkan dalam Jadual di bawah ini kerana sebab yang berikut:

Dokumen hakmilik keluaran bagi H.S.(D) 195169 P.T. 6331 Pekan Baru Sungai Buloh Daerah Petaling yang telah hilang.

JADUAL

Pekan—Pekan Baru Sungai Buloh. No. P.T.—6331. Perihal dan No. Hakmilik—H.S.(D) 195169. Luas—153 meter persegi.

Bertarikh 7 Julai 2010
[PTG/BPT/Sel. 3/277/2010]

ASMAH BINTI SAIAN
*Timbalan Pendaftar Hakmilik
Pejabat Tanah dan Galian
Selangor*

No. 2391.

(Seksyen 187B)

NOTIS MENGENAI CADANGAN HENDAK MENGELUARKAN DOKUMEN
HAKMILIK KELUARAN SEMENTARA YANG BARU

Pada menjalankan kuasa yang diberikan oleh seksyen 187B Kanun Tanah Negara, notis adalah dengan ini diberi bahawa adalah dicadangkan untuk menggantikan dokumen hakmilik keluaran sementara bagi tanah yang diperihalkan dalam Jadual di bawah ini kerana sebab yang berikut:

Dokumen hakmilik keluaran bagi H.S.(D) 55991 P.T. 2444 Pekan Pengkalan Kundang Daerah Gombak yang telah hilang.

JADUAL

Pekan—Pekan Pengkalan Kundang. No. P.T.—2444. Perihal dan No. Hakmilik—H.S.(D) 55991. Luas—278.709 meter persegi.

Bertarikh 7 Julai 2010
[PTG/BPT/Sel. 3/278/2010]

ASMAH BINTI SAIAN
*Timbalan Pendaftar Hakmilik
Pejabat Tanah dan Galian
Selangor*

No. 2392.

(Seksyen 187B)

NOTIS MENGENAI CADANGAN HENDAK MENGELUARKAN DOKUMEN
HAKMILIK KELUARAN SEMENTARA YANG BARU

Pada menjalankan kuasa yang diberikan oleh seksyen 187B Kanun Tanah Negara, notis adalah dengan ini diberi bahawa adalah dicadangkan untuk menggantikan dokumen hakmilik keluaran sementara bagi tanah yang diperihalkan dalam Jadual di bawah ini kerana sebab yang berikut:

Dokumen hakmilik keluaran bagi H.S.(D) 2190 P.T. 592 Seksyen 19 Bandar Serendah Daerah Ulu Selangor yang telah hilang.

JADUAL

Bandar—Bandar Serendah. No. P.T.—592 Seksyen 19. Perihal dan No. Hakmilik—H.S.(D) 2190. Luas—102 meter persegi.

Bertarikh 7 Julai 2010
[PTG/BPT/Sel. 3/280/2010]

ASMAH BINTI SAIAN
*Timbalan Pendaftar Hakmilik
Pejabat Tanah dan Galian
Selangor*

No. 2393.

(Seksyen 261)

SAMAN KEPADA PENGGADAI SUPAYA HADIR DALAM SIASATAN

Kepada Dorairaj a/l Seerangan (KP. 751222-10-5017) yang beralamat 23 Jalan Makmur, Taman Nirwana Indah, 45300 Sungai Besar, Selangor dan/ atau Pengangkutan Way Lian Sdn. Bhd., 60-G Jalan Intan, Bandar Baru, 36000 Teluk Intan, Perak, penggadai dalam gadaian yang tersebut dalam Jadual di bawah ini bagi tanah yang tersebut di dalamnya.

Bahawasanya saya telah menerima daripada pemegang gadaian dalam gadaian tersebut suatu permohonan supaya perintah jual dikeluarkan di bawah subseksyen 260(2) Kanun Tanah Negara.

Dan bahawasanya saya bercadang hendak mengadakan suatu siasatan berkenaan dengan permohonan tersebut di Pejabat Tanah dan Daerah, Daerah Sabak Bernam pada hari Isnin bertarikh 26 Julai 2010 jam 10.30 pagi.

Maka oleh yang demikian, menurut seksyen 261(1) Kanun Tanah Negara, tuan/puan adalah dengan ini dikehendaki hadir dalam siasatan tersebut dan menunjukkan sebab mengapa perintah tidak patut dibuat.

JADUAL TANAH DAN KEPENTINGAN

Mukim/Pekan—Pancang Bedena. No. Lot—15662. Jenis dan No. Hakmilik—P.M. 3463. Bahagian Tanah (jika ada)—Semua. No. Berdaftar Gadaian (jika ada)—No. Perserahan 1011/2006.

Bertarikh 25 Jun 2010
[PTSB. 6/6/4/2010]

NURHIDAYAH BINTI SHAARI
*b.p. Pentadbir Tanah
Sabak Bernam*

No. 2394.

(Seksyen 261)

SAMAN KEPADA PENGGADAI SUPAYA HADIR DALAM SIASATAN

Kepada A. Samad bin A. Bakar (KP. 4950805) yang beralamat 8725 Kampong Nakhoda Batu Caves, Selangor gadaian yang tersebut dalam Jadual di bawah ini bagi tanah yang tersebut di dalamnya.

Bahawasanya saya telah menerima daripada pemegang gadai dalam gadaian yang tersebut suatu permohonan supaya perintah jual dikeluarkan di bawah subseksyen 260(2) Kanun Tanah Negara.

Dan bahawasanya saya bercadang hendak mengadakan suatu siasatan berkenaan dengan permohonan tersebut di Pejabat Tanah Gombak, Bangunan Sultan Sulaiman, KM16 Jalan Rawang, 68100 Batu Caves, Selangor pada hari Selasa bertarikh 10 Ogos 2010 jam 9.30 pagi.

Maka oleh yang demikian, menurut perenggan 261(1)(c) Kanun Tanah Negara, tuan adalah dengan ini dikehendaki hadir dalam siasatan tersebut dan menunjukkan sebab-sebab mengapa perintah tersebut tidak patut dibuat.

JADUAL TANAH DAN KEPENTINGAN

Mukim—Batu. No. Lot/Petak/P.T.—8725. Jenis dan No. Hakmilik—H.S.(M) 1286. Bahagian Tanah (jika ada)—Semua. No. Pendaftaran Gadaian (jika ada)—No. Perserahan 1311/1985, Jilid 45, Folio 2. (Satu (1) Hakmilik sahaja).

Bertarikh 25 Jun 2010
[PTDG. 15/62/2010 (01)]

AZRIHISYAM BIN JAMBUT
*b.p. Pentadbir Tanah
Gombak*

No. 2395.

(Seksyen 261)

SAMAN KEPADA PENGGADAI SUPAYA HADIR DALAM SIASATAN

Kepada Mohd Norlizan bin Ali (KP. 750618-14-5109) yang beralamat B-L3-02 Block B Jalan SP4 Taman Sri Putra, 47000 Sungai Buloh, Selangor, pengadai dalam gadaian yang tersebut dalam Jadual di bawah ini bagi tanah yang tersebut di dalamnya.

Bahawasanya saya telah menerima daripada pemegang gadaian dalam gadaian yang tersebut suatu permohonan supaya perintah jual dikeluarkan di bawah subseksyen 260(2) Kanun Tanah Negara.

Dan bahawasanya saya bercadang hendak mengadakan suatu siasatan berkenaan dengan permohonan tersebut di Pejabat Tanah Gombak, Bangunan Sultan Sulaiman, KM16 Jalan Rawang, 68100 Batu Caves, Selangor pada hari Selasa bertarikh 10 Ogos 2010 jam 9.30 pagi.

Maka oleh yang demikian, menurut perenggan 261(1)(c) Kanun Tanah Negara, tuan adalah dengan ini dikehendaki hadir dalam siasatan tersebut dan menunjukkan sebab-sebab mengapa perintah tersebut tidak patut dibuat.

JADUAL TANAH DAN KEPENTINGAN

Pekan—Kuang. No. Lot/Petak/P.T.—364. Jenis dan No. Hakmilik—G.M. 5098/M2/4/50. Bahagian Tanah (jika ada)—Semua. No. Pendaftaran Gadaian (jika ada)—No. Perserahan 102/2005. (Satu (1) Hakmilik sahaja).

Bertarikh 25 Jun 2010
[PTDG. 15/61/2010 (73)]

AZRIHISYAM BIN JAMBU
*b.p. Pentadbir Tanah
Gombak*

No. 2396.

(Seksyen 261)

SAMAN KEPADA PENGGADAI SUPAYA HADIR DALAM SIASATAN

Kepada Francis a/l M Lazarath (KP. 770518-04-5053) yang beralamat 501 Blok B1 Enggang Apartment, Jalan Bukit Idaman, 68100 Batu Caves, Selangor, penggadai dalam gadaian yang tersebut dalam Jadual di bawah ini bagi tanah yang tersebut di dalamnya.

Bahawasanya saya telah menerima daripada pemegang gadaian dalam gadaian yang tersebut suatu permohonan supaya perintah jual dikeluarkan di bawah subseksyen 260(2) Kanun Tanah Negara.

Dan bahawasanya saya bercadang hendak mengadakan suatu siasatan berkenaan dengan permohonan tersebut di Pejabat Tanah Gombak, Bangunan Sultan Sulaiman, KM16 Jalan Rawang, 68100 Batu Caves, Selangor pada hari Selasa bertarikh 10 Ogos 2010 jam 9.30 pagi.

Maka oleh yang demikian, menurut perenggan 261(1)(c) Kanun Tanah Negara, tuan adalah dengan ini dikehendaki hadir dalam siasatan tersebut dan menunjukkan sebab-sebab mengapa perintah tersebut tidak patut dibuat.

JADUAL TANAH DAN KEPENTINGAN

Bandar—Selayang. No. Lot/Petak/P.T.—52306. Jenis dan No. Hakmilik—P.M. 227/M2/5/114. Bahagian Tanah (jika ada)—Semua. No. Pendaftaran Gadaian (jika ada)—No. Perserahan 6607/2007. (Satu (1) Hakmilik sahaja).

Bertarikh 25 Jun 2010
[PTDG. 15/60/2010 (47)]

AZRIHISYAM BIN JAMBU
*b.p. Pentadbir Tanah
Gombak*

No. 2397.

(Seksyen 261)

SAMAN KEPADA PENGGADAI SUPAYA HADIR DALAM SIASATAN

Kepada Precise Triumph Sdn. Bhd. (No. Syarikat: 356057-P) yang beralamat 587 Jalan 22, Taman Perindustrian Ehsan Jaya, Kepong, 52100 Kuala Lumpur, penggadai dalam gadaian yang tersebut dalam Jadual di bawah ini bagi tanah yang tersebut di dalamnya.

Bahawasanya saya telah menerima daripada pemegang gadaian dalam gadaian yang tersebut suatu permohonan supaya perintah jual dikeluarkan di bawah subseksyen 260(2) Kanun Tanah Negara.

Dan bahawasanya saya bercadang hendak mengadakan suatu siasatan berkenaan dengan permohonan tersebut di Pejabat Tanah Gombak, Bangunan Sultan Sulaiman, KM16 Jalan Rawang, 68100 Batu Caves, Selangor pada hari Selasa bertarikh 10 Ogos 2010 jam 9.30 pagi.

Maka oleh yang demikian, menurut perenggan 261(1)(c) Kanun Tanah Negara, tuan adalah dengan ini dikehendaki hadir dalam siasatan tersebut dan menunjukkan sebab-sebab mengapa perintah tersebut tidak patut dibuat.

JADUAL TANAH DAN KEPENTINGAN

Bandar—Kepong. No. Lot/Petak/P.T.—34962. Jenis dan No. Hakmilik—H.S.(M) 22165. Bahagian Tanah (jika ada)—Semua. No. Pendaftaran Gadaian (jika ada)—No. Perserahan 5622/2004. (Satu (1) Hakmilik sahaja).

Bertarikh 25 Jun 2010
[PTDG. 15/59/2010 (45)]

AZRIHISYAM BIN JAM BUT
*b.p. Pentadbir Tanah
Gombak*

No. 2398.

(Seksyen 261)

SAMAN KEPADA PENGGADAI SUPAYA HADIR DALAM SIASATAN

Kepada Tai See Yuen (KP. 640204-10-5601) yang beralamat 61 Jalan Wangsa 1/3, Wangsa Permai Kepong, 52200 Kuala Lumpur, penggadai dalam gadaian yang tersebut dalam Jadual di bawah ini bagi tanah yang tersebut di dalamnya.

Bahawasanya saya telah menerima daripada pemegang gadaian dalam gadaian yang tersebut suatu permohonan supaya perintah jual dikeluarkan di bawah subseksyen 260(2) Kanun Tanah Negara.

Dan bahawasanya saya bercadang hendak mengadakan suatu siasatan berkenaan dengan permohonan tersebut di Pejabat Tanah Gombak, Bangunan Sultan Sulaiman, KM16 Jalan Rawang, 68100 Batu Caves, Selangor pada hari Selasa bertarikh 10 Ogos 2010 jam 9.30 pagi.

Maka oleh yang demikian, menurut perenggan 261(1)(c) Kanun Tanah Negara, tuan adalah dengan ini dikehendaki hadir dalam siasatan tersebut dan menunjukkan sebab-sebab mengapa perintah tersebut tidak patut dibuat.

JADUAL TANAH DAN KEPENTINGAN

Bandar—Kepong. No. Lot/Petak/P.T.—57902. Jenis dan No. Hakmilik—P.M. 1749. Bahagian Tanah (jika ada)—Semua. No. Pendaftaran Gadaian (jika ada)—No. Perserahan 8004/2004. (Satu (1) Hakmilik sahaja).

Bertarikh 28 Jun 2010
[PTDG. 15/63/2010 (45)]

AZRIHISYAM BIN JAM BUT
*b.p. Pentadbir Tanah
Gombak*

No. 2399.

(Seksyen 261)

SAMAN KEPADA PENGGADAI SUPAYA HADIR DALAM SIASATAN

Kepada Hussin bin Kasim (KP. 3953942) dan Salmah binti Pak Chik (KP. 4357150) yang beralamat 660 Kg. Kastam Bukit Glugor, 11700 Pulau Pinang, penggadai dalam gadaian yang tersebut dalam Jadual di bawah ini bagi tanah yang tersebut di dalamnya.

Bahawasanya saya telah menerima daripada pemegang gadaian dalam gadaian yang tersebut suatu permohonan supaya perintah jual dikeluarkan di bawah subseksyen 260(2) Kanun Tanah Negara.

Dan bahawasanya saya bercadang hendak mengadakan suatu siasatan berkenaan dengan permohonan tersebut di Pejabat Tanah Gombak, Bangunan Sultan Sulaiman, KM16 Jalan Rawang, 68100 Batu Caves, Selangor pada hari Selasa bertarikh 10 Ogos 2010 jam 9.30 pagi.

Maka oleh yang demikian, menurut perenggan 261(1)(c) Kanun Tanah Negara, tuan adalah dengan ini dikehendaki hadir dalam siasatan tersebut dan menunjukkan sebab-sebab mengapa perintah tersebut tidak patut dibuat.

JADUAL TANAH DAN KEPENTINGAN

Bandar—Rawang. No. Lot/Petak/P.T.—499. Jenis dan No. Hakmilik—P.M. 5592. Bahagian Tanah (jika ada)—Semua. No. Pendaftaran Gadaian (jika ada)—No. Perserahan 3861/1995, Jilid 147 Folio 27. (Satu (1) Hakmilik sahaja).

Bertarikh 28 Jun 2010
[PTDG. 15/64/2010 (42)]

AZRIHISYAM BIN JAMBUS
*b.p. Pentadbir Tanah
Gombak*

No. 2400.

(Seksyen 261)

SAMAN KEPADA PENGGADAI SUPAYA HADIR DALAM SIASATAN

Kepada Chang Meng Yen (KP. 661205-10-5729) yang beralamat 57 Jalan USJ 9/3D UEP Subang Jaya, 47610 Selangor, penggadai dalam gadaian yang tersebut dalam Jadual di bawah ini bagi tanah yang tersebut di dalamnya.

Bahawasanya saya telah menerima daripada pemegang gadaian dalam gadaian yang tersebut suatu permohonan supaya perintah jual dikeluarkan di bawah subseksyen 260(2) Kanun Tanah Negara.

Dan bahawasanya saya bercadang hendak mengadakan suatu siasatan berkenaan dengan permohonan tersebut di Pejabat Tanah Gombak, Bangunan Sultan Sulaiman, KM16 Jalan Rawang, 68100 Batu Caves, Selangor pada hari Selasa bertarikh 10 Ogos 2010 jam 9.30 pagi.

Maka oleh yang demikian, menurut perenggan 261(1)(c) Kanun Tanah Negara, tuan adalah dengan ini dikehendaki hadir dalam siasatan tersebut dan menunjukkan sebab-sebab mengapa perintah tersebut tidak patut dibuat.

JADUAL TANAH DAN KEPENTINGAN

Bandar—Kundang. No. Lot/Petak/P.T.—11622. Jenis dan No. Hakmilik—P.M. 2159. Bahagian Tanah (jika ada)—Semua. No. Pendaftaran Gadaian (jika ada)—No. Perserahan 2917/2009. (Satu (1) Hakmilik sahaja).

Bertarikh 28 Jun 2010
[PTDG. 15/69/2010 (46)]

AZRIHISYAM BIN JAMBUT
*b.p. Pentadbir Tanah
Gombak*

No. 2401.

(Seksyen 261)

SAMAN KEPADA PENGGADAI SUPAYA HADIR DALAM SIASATAN

Kepada Saiful Khairi bin Zainuddin (KP. 691001-10-5927) yang beralamat 37 Jalan AU2C/2 Taman Desa Keramat, Ampang Ulu Kelang, 54200 Kuala Lumpur, penggadai gadaian yang tersebut dalam Jadual di bawah ini bagi tanah yang tersebut di dalamnya.

Bahawasanya saya telah menerima daripada pemegang gadaian dalam gadaian yang tersebut suatu permohonan supaya perintah jual dikeluarkan di bawah subseksyen 260(2) Kanun Tanah Negara.

Dan bahawasanya saya bercadang hendak mengadakan suatu siasatan berkenaan dengan permohonan tersebut di Pejabat Tanah Gombak, Bangunan Sultan Sulaiman, KM16 Jalan Rawang, 68100 Batu Caves, Selangor pada hari Selasa bertarikh 10 Ogos 2010 jam 9.30 pagi.

Maka oleh yang demikian, menurut perenggan 261(1)(c) Kanun Tanah Negara, tuan adalah dengan ini dikehendaki hadir dalam siasatan tersebut dan menunjukkan sebab-sebab mengapa perintah tersebut tidak patut dibuat.

JADUAL TANAH DAN KEPENTINGAN

Bandar—Ulu Kelang. No. Lot/Petak/P.T.—13226. Jenis dan No. Hakmilik—P.M. 3656. Bahagian Tanah (jika ada)—Semua. No. Pendaftaran Gadaian (jika ada)—No. Perserahan 5086/2003. (Satu (1) Hakmilik sahaja).

Bertarikh 28 Jun 2010
[PTDG. 15/65/2010 (44)]

AZRIHISYAM BIN JAMBUT
*b.p. Pentadbir Tanah
Gombak*

No. 2402.

(Seksyen 261)

SAMAN KEPADA PENGGADAI SUPAYA HADIR DALAM SIASATAN

Kepada Tan Tuan Wan (KP. 570310-08-7047) dan Ang Bit (KP. 640926-10-7414) yang beralamat 2181 Jalan E5/18 Taman Usaha Ehsan, Kepong 52100 Kuala Lumpur. penggadai dalam gadaian yang tersebut dalam Jadual di bawah ini bagi tanah yang tersebut di dalamnya.

Bahawasanya saya telah menerima daripada pemegang gadaian dalam gadaian yang tersebut suatu permohonan supaya perintah jual dikeluarkan di bawah subseksyen 260(2) Kanun Tanah Negara.

Dan bahawasanya saya bercadang hendak mengadakan suatu siasatan berkenaan dengan permohonan tersebut di Pejabat Tanah Gombak, Bangunan Sultan Sulaiman, KM16 Jalan Rawang, 68100 Batu Caves, Selangor pada hari Selasa bertarikh 10 Ogos 2010 jam 9.30 pagi.

Maka oleh yang demikian, menurut perenggan 261(1)(c) Kanun Tanah Negara, tuan adalah dengan ini dikehendaki hadir dalam siasatan tersebut dan menunjukkan sebab-sebab mengapa perintah tersebut tidak patut dibuat.

JADUAL TANAH DAN KEPENTINGAN

Bandar—Ulu Kelang. No. Lot/Petak/P.T.—11152. Jenis dan No. Hakmilik—P.M. 5480. Bahagian Tanah (jika ada)—Semua. No. Pendaftaran Gadaian (jika ada)—No. Perserahan 7168/2004. (Satu (1) Hakmilik sahaja).

Bertarikh 28 Jun 2010
[PTDG. 15/67/2010 (44)]

AZRIHISYAM BIN JAMBUT
*b.p. Pentadbir Tanah
Gombak*

No. 2403.

(Seksyen 261)

SAMAN KEPADA PENGGADAI SUPAYA HADIR DALAM SIASATAN

Kepada Umi binti Salleh (KP. 2779795) yang beralamat 1 Jalan AU 2A/11 Taman Keramat, 54200 Kuala Lumpur, penggadai dalam gadaian yang tersebut dalam Jadual di bawah ini bagi tanah yang tersebut di dalamnya.

Bahawasanya saya telah menerima daripada pemegang gadaian dalam gadaian yang tersebut suatu permohonan supaya perintah jual dikeluarkan di bawah subseksyen 260(2) Kanun Tanah Negara.

Dan bahawasanya saya bercadang hendak mengadakan suatu siasatan berkenaan dengan permohonan tersebut di Pejabat Tanah Gombak, Bangunan Sultan Sulaiman, KM16 Jalan Rawang, 68100 Batu Caves, Selangor pada hari Selasa bertarikh 10 Ogos 2010 jam 9.30 pagi.

Maka oleh yang demikian, menurut perenggan 261(1)(c) Kanun Tanah Negara, tuan adalah dengan ini dikehendaki hadir dalam siasatan tersebut dan menunjukkan sebab-sebab mengapa perintah tersebut tidak patut dibuat.

JADUAL TANAH DAN KEPENTINGAN

Bandar—Ulu Kelang. No. Lot/Petak/P.T.—8450. Jenis dan No. Hakmilik—P.M. 4872. Bahagian Tanah (jika ada)—Semua. No. Pendaftaran Gadaian (jika ada)—No. Perserahan 1098/1997, Jilid 167, Folio 101. (Satu (1) Hakmilik sahaja).

Bertarikh 28 Jun 2010
[PTDG. 15/66/2010 (44)]

AZRIHISYAM BIN JAMBUT
*b.p. Pentadbir Tanah
Gombak*

No. 2404.

(Seksyen 261)

SAMAN KEPADA PENGGADAI SUPAYA HADIR DALAM SIASATAN

Kepada Nor'izah binti Abu Bakar (KP. 620716-01-5046) dan Noor Azman bin Jamaluddin (KP. 6817584) yang beralamat 5A/408 Emerald Hill Condominium Changkat Bukit Indah 2, 68000 Ampang, Selangor, penggadaai dalam gadaian yang tersebut dalam Jadual di bawah ini bagi tanah yang tersebut di dalamnya.

Bahawasanya saya telah menerima daripada pemegang gadaian dalam gadaian yang tersebut suatu permohonan supaya perintah jual dikeluarkan di bawah subseksyen 260(2) Kanun Tanah Negara.

Dan bahawasanya saya bercadang hendak mengadakan suatu siasatan berkenaan dengan permohonan tersebut di Pejabat Tanah Gombak, Bangunan Sultan Sulaiman, KM16 Jalan Rawang, 68100 Batu Caves, Selangor pada hari Selasa bertarikh 10 Ogos 2010 jam 9.30 pagi.

Maka oleh yang demikian, menurut perenggan 261(1)(c) Kanun Tanah Negara, tuan adalah dengan ini dikehendaki hadir dalam siasatan tersebut dan menunjukkan sebab-sebab mengapa perintah tersebut tidak patut dibuat.

JADUAL TANAH DAN KEPENTINGAN

Bandar—Ulu Kelang. No. Lot/Petak/P.T.—136. Jenis dan No. Hakmilik—P.M. 374/M1/5/37. Bahagian Tanah (jika ada)—Semua. No. Pendaftaran Gadaian (jika ada)—No. Perserahan 7166/2003. (Satu (1) Hakmilik sahaja).

Bertarikh 28 Jun 2010
[PTDG. 15/68/2010 (44)]

AZRIHISYAM BIN JAMBUT
*b.p. Pentadbir Tanah
Gombak*

No. 2405.

(Seksyen 261)

SAMAN KEPADA PENGGADAI SUPAYA HADIR DALAM SIASATAN

Kepada Hasbullah bin Rosli (KP. 711127-10-6373) dan Sazila binti Md Isa (KP. 710511-10-6306) yang beralamat 45-01-15 Sri Jelatek Condo, Seksyen 10 Wangsa Maju, 53300 Kuala Lumpur, penggadai dalam gadaian yang tersebut dalam Jadual di bawah ini bagi tanah yang tersebut di dalamnya.

Bahawasanya saya telah menerima daripada pemegang gadaian dalam gadaian yang tersebut suatu permohonan supaya perintah jual dikeluarkan di bawah subseksyen 260(2) Kanun Tanah Negara.

Dan bahawasanya saya bercadang hendak mengadakan suatu siasatan berkenaan dengan permohonan tersebut di Pejabat Tanah Gombak, Bangunan Sultan Sulaiman, KM16 Jalan Rawang, 68100 Batu Caves, Selangor pada hari Selasa bertarikh 10 Ogos 2010 jam 9.30 pagi.

Maka oleh yang demikian, menurut perenggan 261(1)(c) Kanun Tanah Negara, tuan adalah dengan ini dikehendaki hadir dalam siasatan tersebut dan menunjukkan sebab-sebab mengapa perintah tersebut tidak patut dibuat.

JADUAL TANAH DAN KEPENTINGAN

Bandar—Ulu Kelang. No. Lot/Petak/P.T.—18. Jenis dan No. Hakmilik—H.S.(M) 12972. Bahagian Tanah (jika ada)—Semua. No. Pendaftaran Gadaian (jika ada)—No. Perserahan 4360/2001. (Satu (1) Hakmilik sahaja).

Bertarikh 28 Jun 2010
[PTDG. 15/70/2010 (44)]

AZRIHISYAM BIN JAMBUS
*b.p. Pentadbir Tanah
Gombak*

No. 2406.

(Seksyen 261)

SAMAN KEPADA PENGGADAI SUPAYA HADIR DALAM SIASATAN

Kepada Sekhar a/l Supramaniam (KP. 690102-10-5729) yang beralamat 23 Jalan Bukit Indah 1/6, Taman Bukit Indah Ampang, 68000 Selangor, penggadai dalam gadaian yang tersebut dalam Jadual di bawah ini bagi tanah yang tersebut di dalamnya.

Bahawasanya saya telah menerima daripada pemegang gadaian dalam gadaian yang tersebut suatu permohonan supaya perintah jual dikeluarkan di bawah subseksyen 260(2) Kanun Tanah Negara.

Dan bahawasanya saya bercadang hendak mengadakan suatu siasatan berkenaan dengan permohonan tersebut di Pejabat Tanah Gombak, Bangunan

Sultan Sulaiman, KM16 Jalan Rawang, 68100 Batu Caves, Selangor pada hari Selasa bertarikh 10 Ogos 2010 jam 9.30 pagi.

Maka oleh yang demikian, menurut perenggan 261(1)(c) Kanun Tanah Negara, tuan adalah dengan ini dikehendaki hadir dalam siasatan tersebut dan menunjukkan sebab-sebab mengapa perintah tersebut tidak patut dibuat.

JADUAL TANAH DAN KEPENTINGAN

Bandar—Ulu Kelang. No. Lot/Petak/P.T.—12753. Jenis dan No. Hakmilik—P.M. 1149. Bahagian Tanah (jika ada)—Semua. No. Pendaftaran Gadaian (jika ada)—No. Perserahan 6588/2003. (Satu (1) Hakmilik sahaja).

Bertarikh 5 Julai 2010
[PTDG. 15/72/2010 (44)]

AZRIHISYAM BIN JAMBUT
*b.p. Pentadbir Tanah
Gombak*

No. 2407.

(Seksyen 261)

SAMAN KEPADA PENGGADAI SUPAYA HADIR DALAM SIASATAN

Kepada Abd. Rahman bin Ahmad (KP. 600315-08-5651) yang beralamat 37 Jalan Enggang Timor 10, Taman Keramat Permai, 54200 Kuala Lumpur, penggadai dalam gadaian yang tersebut dalam Jadual di bawah ini bagi tanah yang tersebut di dalamnya.

Bahawasanya saya telah menerima daripada pemegang gadaian dalam gadaian yang tersebut suatu permohonan supaya perintah jual dikeluarkan di bawah subseksyen 260(2) Kanun Tanah Negara.

Dan bahawasanya saya bercadang hendak mengadakan suatu siasatan berkenaan dengan permohonan tersebut di Pejabat Tanah Gombak, Bangunan Sultan Sulaiman, KM16 Jalan Rawang, 68100 Batu Caves, Selangor pada hari Selasa bertarikh 10 Ogos 2010 jam 9.30 pagi.

Maka oleh yang demikian, menurut perenggan 261(1)(c) Kanun Tanah Negara, tuan adalah dengan ini dikehendaki hadir dalam siasatan tersebut dan menunjukkan sebab-sebab mengapa perintah tersebut tidak patut dibuat.

JADUAL TANAH DAN KEPENTINGAN

Mukim—Ulu Kelang. No. Lot/Petak/P.T.—10395. Jenis dan No. Hakmilik—H.S.(M) 6236. Bahagian Tanah (jika ada)—Semua. No. Pendaftaran Gadaian (jika ada)—No. Perserahan 322/2001. (Satu (1) Hakmilik sahaja).

Bertarikh 5 Julai 2010
[PTDG. 15/71/2010 (02)]

AZRIHISYAM BIN JAMBUT
*b.p. Pentadbir Tanah
Gombak*

No. 2408.

[Perenggan 261(1)(c)]

SAMAN

Di Pejabat Daerah/Tanah Kuala Selangor, dalam Negeri Selangor.

DI ANTARA

CIMB BANK BERHAD

Pemegang Gadaian

DAN

RADZIAH BINTI SAMAH

Penggadai

Kepada Radziah binti Samah yang beralamat di 199, Foreman Quarters Berjuntai Tin 45600 Batang Berjuntai, Selangor.

Ambil perhatian bahawasanya pemegang gadaian ke atas tanah/tanah-tanah yang tersebut di dalam Jadual yang dilampirkan bersama-sama ini telah membuat permohonan di bawah Seksyen 260(2) Kanun Tanah Negara 1965 supaya Perintah Jualan dikeluarkan ke atas tanah tersebut.

Sila ambil perhatian bahawa siasatan berhubung dengan permohonan pemegang gadaian akan diadakan di Pejabat Daerah/Tanah Kuala Selangor pada hari Selasa 27 Julai 2010 jam 10.00 pagi. Tuan/Puan adalah dikehendaki hadir.

Dan sila ambil perhatian bahawa kegagalan tuan/puan menghadiri siasatan tersebut akan menyebabkan Perintah Jualan Dikeluarkan ke atas tanah/tanah-tanah tersebut di bawah seksyen 263 Kanun Tanah Negara 1965.

JADUAL TANAH DAN KEPENTINGAN

Pekan—Batang Berjuntai. No. Lot—4595 Seksyen. 2. Jenis dan No. Hakmilik—G.M. 836. Bahagian Tanah (jika ada)—Semua. No. Berdaftar Gadaian (jika ada)—No. Perserahan 1875/2000, Jilid 125, Folio 100. (Satu Hakmilik sahaja).

Bertarikh 16 Jun 2010
[PTKS. 1C/19/2010]

*Pentadbir Tanah
Kuala Selangor*

No. 2409.

[Perenggan 261(1)(c)]

SAMAN

Di Pejabat Daerah/Tanah Kuala Selangor, dalam Negeri Selangor.

DI ANTARA

CIMB BANK BERHAD

Pemegang Gadaian

DAN

NADARAJA A/L THANDAVARAYAN
PATCHAMMAH A/P MUNUSAMY

Penggadai

Kepada Nadaraja a/l Thandavarayan dan Patchammah a/p Munusamy yang beralamat di 18 Jalan Ara, Taman Rajawali, 45700 Bukit Rotan, Selangor.

Ambil perhatian bahawasanya pemegang gadaian ke atas tanah/tanah-tanah yang tersebut di dalam Jadual yang dilampirkan bersama-sama ini telah membuat permohonan di bawah subseksyen 260(2) Kanun Tanah Negara 1965 supaya Perintah Jualan dikeluarkan ke atas tanah tersebut.

Sila ambil perhatian bahawa siasatan berhubung dengan permohonan pemegang gadaian akan diadakan di Pejabat Daerah/Tanah Kuala Selangor pada hari Selasa 27 Julai 2010 jam 10.00 pagi. Tuan/Puan adalah dikehendaki hadir.

Dan sila ambil perhatian bahawa kegagalan tuan/puan menghadiri siasatan tersebut akan menyebabkan Perintah Jualan Dikeluarkan ke atas tanah/tanah-tanah tersebut di bawah seksyen 263 Kanun Tanah Negara 1965.

JADUAL TANAH DAN KEPENTINGAN

Pekan—Asam Jawa. No. Lot—2517. Jenis dan No. Hakmilik—P.M. 360. Bahagian Tanah (jika ada)—Semua. No. Berdaftar Gadaian (jika ada)—No. Perserahan 73/2004. (Satu Hakmilik sahaja).

Bertarikh 16 Jun 2010
[PTKS. 1C/8/2010]

*Pentadbir Tanah
Kuala Selangor*

No. 2410.

[Perenggan 261(1)(c)]

SAMAN

Di Pejabat Daerah/Tanah Kuala Selangor, dalam Negeri Selangor.

DI ANTARA

BANK SIMPANAN NASIONAL

Pemegang Gadaian

DAN

BARATHI A/L KRISHNAN
PAARTHASARATHI A/L KRISHNAN

Penggadai

Kepada Barathi a/l Krishnan dan Paarthasarathi a/l Krishnan yang beralamat di 5 Jalan 9, Taman Permai, 45800 Jeram, Selangor.

Ambil perhatian bahawasanya pemegang gadaian ke atas tanah/tanah-tanah yang tersebut di dalam Jadual yang dilampirkan bersama-sama ini telah membuat permohonan di bawah subseksyen 260(2) Kanun Tanah Negara 1965 supaya Perintah Jualan dikeluarkan ke atas tanah tersebut.

Sila ambil perhatian bahawa siasatan berhubung dengan permohonan pemegang gadaian akan diadakan di Pejabat Daerah/Tanah Kuala Selangor pada hari Selasa 10 Ogos 2010 jam 10.00 pagi. Tuan/Puan adalah dikehendaki hadir.

Dan sila ambil perhatian bahawa kegagalan tuan/puan menghadiri siasatan tersebut akan menyebabkan Perintah Jualan Dikeluarkan ke atas tanah/tanah-tanah tersebut di bawah seksyen 263 Kanun Tanah Negara 1965.

JADUAL TANAH DAN KEPENTINGAN

Pekan—Asam Jawa. No. Lot—6566. Jenis dan No. Hakmilik—G.M. 1045. Bahagian Tanah (jika ada)—Semua. No. Berdaftar Gadaian (jika ada)—No. Perserahan 456/2006. (Satu Hakmilik sahaja).

Bertarikh 25 Jun 2010
[PTKS. 1C/22/2010]

*Pentadbir Tanah
Kuala Selangor*

No. 2411.

[Perenggan 261(1)(c)]

SAMAN

Di Pejabat Daerah/Tanah Kuala Selangor, dalam Negeri Selangor.

DI ANTARA

PUBLIC BANK BERHAD

Pemegang Gadaian

DAN

GAN KIM HONG
TEE SHOW CHENG

Penggadai

Kepada Gan Kim Hong dan Tee Show Cheng yang beralamat di 196 Lorong 6, Sungai Jarom, 42600 Kuala Langat, Selangor dan/atau 210 Lorong 6, 42600 Kuala Langat, Selangor.

Ambil perhatian bahawasanya pemegang gadaian ke atas tanah/tanah-tanah yang tersebut di dalam Jadual yang dilampirkan bersama-sama ini telah membuat permohonan di bawah subseksyen 260(2) Kanun Tanah Negara 1965 supaya Perintah Jualan dikeluarkan ke atas tanah tersebut.

Sila ambil perhatian bahawa siasatan berhubung dengan permohonan pemegang gadaian akan diadakan di Pejabat Daerah/Tanah Kuala Selangor pada hari Selasa 27 Julai 2010 jam 10.00 pagi. Tuan/Puan adalah dikehendaki hadir.

Dan sila ambil perhatian bahawa kegagalan tuan/puan menghadiri siasatan tersebut akan menyebabkan Perintah Jualan Dikeluarkan ke atas tanah/tanah-tanah tersebut di bawah seksyen 263 Kanun Tanah Negara 1965.

JADUAL TANAH DAN KEPENTINGAN

Mukim—Api-Api. No. P.T.—500. Jenis dan No. Hakmilik—H.S.(M) 1200. Bahagian Tanah (jika ada)—Semua. No. Berdaftar Gadaian (jika ada)—No. Perserahan 85/2003. (Satu Hakmilik sahaja).

Bertarikh 17 Jun 2010
[PTKS. 1C/20/2010]

*Pentadbir Tanah
Kuala Selangor*

No. 2412.

[Perenggan 261(1)(c)]

SAMAN

Di Pejabat Daerah/Tanah Kuala Selangor, dalam Negeri Selangor.

DI ANTARA

RHB BANK BERHAD

Pemegang Gadaian

DAN

MOHD YANI BIN ABU BAKAR

Penggadai

Kepada Mohd Yani bin Abu Bakar yang beralamat di 29 Jalan KSJ 2A, Taman Kuala Selangor Jaya, 45000 Kuala Selangor, Selangor.

Ambil perhatian bahawasanya pemegang gadaian ke atas tanah/tanah-tanah yang tersebut di dalam Jadual yang dilampirkan bersama-sama ini telah membuat permohonan di bawah subseksyen 260(2) Kanun Tanah Negara 1965 supaya Perintah Jualan dikeluarkan ke atas tanah tersebut.

Sila ambil perhatian bahawa siasatan berhubung dengan permohonan pemegang gadaian akan diadakan di Pejabat Daerah/Tanah Kuala Selangor pada hari Khamis 5 Ogos 2010 jam 10.00 pagi. Tuan/Puan adalah dikehendaki hadir.

Dan sila ambil perhatian bahawa kegagalan tuan/puan menghadiri siasatan tersebut akan menyebabkan Perintah Jualan Dikeluarkan ke atas tanah/tanah-tanah tersebut di bawah seksyen 263 Kanun Tanah Negara 1965.

JADUAL TANAH DAN KEPENTINGAN

Bandar—Kuala Selangor. No. Lot—4058 Seksyen 19. Jenis dan No. Hakmilik—G.M. 679. Bahagian Tanah (jika ada)—Semua. No. Berdaftar Gadaian (jika ada)—No. Perserahan 1998/2006. (Satu Hakmilik sahaja).

Bertarikh 22 Jun 2010
[PTKS. 1C/69/2009]

*Pentadbir Tanah
Kuala Selangor*

No. 2413.

[Perenggan 261(1)(c)]

SAMAN

Di Pejabat Daerah/Tanah Kuala Selangor, dalam Negeri Selangor.

DI ANTARA

CIMB BANK BERHAD

Pemegang Gadaian

DAN

MANIARASU A/L ULAGANITHI

Penggadai

Kepada Maniarasu a/l Ulaganithi yang beralamat di 79 Jalan 4, Rumah Murah Tennamaram, 45600 Batang Berjuntai, Selangor; Lot 5012 Jalan Teratai, Batu 5, Meru, 41050 Klang, Selangor dan/atau 50 Jalan Kilauan 6, Taman Kilauan, 45600 Batang Berjuntai, Selangor.

Ambil perhatian bahawasanya pemegang gadaian ke atas tanah/tanah-tanah yang tersebut di dalam Jadual yang dilampirkan bersama-sama ini telah membuat permohonan di bawah subseksyen 260(2) Kanun Tanah Negara 1965 supaya Perintah Jualan dikeluarkan ke atas tanah tersebut.

Sila ambil perhatian bahawa siasatan berhubung dengan permohonan pemegang gadaian akan diadakan di Pejabat Daerah/Tanah Kuala Selangor pada hari Selasa 10 Ogos 2010 jam 10.00 pagi. Tuan/Puan adalah dikehendaki hadir.

Dan sila ambil perhatian bahawa kegagalan tuan/puan menghadiri siasatan tersebut akan menyebabkan Perintah Jualan Dikeluarkan ke atas tanah/tanah-tanah tersebut di bawah seksyen 263 Kanun Tanah Negara 1965.

JADUAL TANAH DAN KEPENTINGAN

Pekan—Bestari Jaya. No. Lot—4529 Seksyen 2. Jenis dan No. Hakmilik—G.M. 182. Bahagian Tanah (jika ada)—Semua. No. Berdaftar Gadaian (jika ada)—No. Perserahan 1434/2000, Jilid 124, Folio 6. (Satu Hakmilik sahaja).

Bertarikh 25 Jun 2010
[PTKS. 1C/23/2010]

*Pentadbir Tanah
Kuala Selangor*

No. 2414.

[Perenggan 261(1)(c)]

SAMAN

Di Pejabat Daerah/Tanah Kuala Selangor, dalam Negeri Selangor.

DI ANTARA

CIMB BANK BERHAD

Pemegang Gadaian

DAN

MUNIAMAH A/P APPO
SARAVANAN A/L MUNIANDY

Penggadai

Kepada Muniammah a/p Appo dan Saravanan a/l Muniandy yang beralamat di 1 Jalan 1, Taman Kilauan, Tun Sambanthan, 45600 Batang Berjuntai, Selangor; dan/atau 21 Jalan 1, Taman Kilauan, Tun Sambanthan, 45600 Batang Berjuntai, Selangor dan/atau 25 Jalan Kilauan 6, Taman Kilauan, 45600 Batang Berjuntai, Selangor.

Ambil perhatian bahawasanya pemegang gadaian ke atas tanah/tanah-tanah yang tersebut di dalam Jadual yang dilampirkan bersama-sama ini telah membuat permohonan di bawah subseksyen 260(2) Kanun Tanah Negara 1965 supaya Perintah Jualan dikeluarkan ke atas tanah tersebut.

Sila ambil perhatian bahawa siasatan berhubung dengan permohonan pemegang gadaian akan diadakan di Pejabat Daerah/Tanah Kuala Selangor pada hari Selasa 10 Ogos 2010 jam 10.00 pagi. Tuan/Puan adalah dikehendaki hadir.

Dan sila ambil perhatian bahawa kegagalan tuan/puan menghadiri siasatan tersebut akan menyebabkan Perintah Jualan Dikeluarkan ke atas tanah/tanah-tanah tersebut di bawah seksyen 263 Kanun Tanah Negara 1965.

JADUAL TANAH DAN KEPENTINGAN

Pekan—Bestari Jaya. No. Lot—4576 Seksyen 2. Jenis dan No. Hakmilik—G.M. 119. Bahagian Tanah (jika ada)—Semua. No. Berdaftar Gadaian (jika ada)—No. Perserahan 2555/2000, Jilid 128, Folio 90. (Satu Hakmilik sahaja).

Bertarikh 25 Jun 2010
[PTKS. 1C/24/2010]

*Pentadbir Tanah
Kuala Selangor*

No. 2415.

[Perenggan 261(1)(c)]

SAMAN

Di Pejabat Tanah Daerah Kuala Langat, dalam Negeri Selangor.

DI ANTARA

PUBLIC ISLAMIC BANK BERHAD

Pemegang Gadaian

DAN

RAMESH A/L MOHAN
INDRANEE A/P ETHIRAJULU

Penggadai-penggadai

Yang beralamat di 98 Jalan 8, Kampung Cantik, Taman Jugra Jaya, 42700 Banting, Selangor dan/atau 52 Jalan Mangga 2, RRM Batu 6, Jalan Raba, 42700 Banting, Selangor.

Ambil perhatian bahawasanya pemegang gadaian ke atas tanah/tanah-tanah yang tersebut di dalam Jadual yang dilampirkan bersama-sama ini telah membuat permohonan di bawah subseksyen 260(2) Kanun Tanah Negara supaya Perintah Jualan dikeluarkan ke atas tanah tersebut.

Siasatan berhubung dengan permohonan pemegang gadaian akan diadakan pada 3 Ogos 2010 (Selasa), di Bilik Siasatan Unit Pendaftaran, Pejabat Daerah/Tanah Kuala Langat. Tuan/puan adalah dikehendaki hadir pada jam 11.15 pagi untuk pendaftaran.

Surat perlantikan sebagai wakil mengikut subseksyen 253(4) Kanun Tanah Negara hendaklah dikemukakan sekiranya pihak tuan/puan tidak dapat hadir semasa siasatan dijalankan.

Sila ambil perhatian bahawa kegagalan tuan/puan menghadiri siasatan tersebut akan menyebabkan Perintah Jualan Dikeluarkan ke atas tanah/tanah-tanah tersebut di bawah seksyen 263 Kanun Tanah Negara 1965.

JADUAL TANAH DAN KEPENTINGAN

Bandar/Pekan/Mukim—Bandar. No. P.T.—368. Jenis dan No. Hakmilik—H.S.(M) 1111. Bahagian Tanah (jika ada)—Semua. No. Berdaftar Gadaian (jika ada)—No. Perserahan 2780/2006. Bertarikh—9-10-2006.

Bertarikh 29 Jun 2010
[PTK. Lgt. H-4/01/44-2010]

MOHD SHAMSURI BIN KHALID @ MALIK
Penolong Pentadbir Tanah
b.p. Pentadbir Tanah
Kuala Langat

No. 2416.

[Perenggan 261(1)(c)]

SAMAN

Di Pejabat Tanah Daerah Kuala Langat, dalam Negeri Selangor.

DI ANTARA

RHB BANK BERHAD

Pemegang Gadaian

DAN

NOORAZHAR BIN MOHD ROS
AZLINA BINTI AHMAD

Penggadai-penggadai

Yang beralamat di Smart Driving Academy Sdn. Bhd., Batu 39, Kampung Olak Lempit, 42700 Banting, Selangor dan/atau 9 Jalan Bajuri 9, Taman Bajuri, 42700 Banting, Selangor.

Ambil perhatian bahawasanya pemegang gadaian ke atas tanah/tanah-tanah yang tersebut di dalam Jadual yang dilampirkan bersama-sama ini telah membuat permohonan di bawah subseksyen 260(2) Kanun Tanah Negara supaya Perintah Jualan dikeluarkan ke atas tanah tersebut.

Siasatan berhubung dengan permohonan pemegang gadaian akan diadakan pada 12 Ogos 2010 (Khamis), di Bilik Siasatan Unit Pendaftaran, Pejabat Daerah/Tanah Kuala Langat. Tuan/puan adalah dikehendaki hadir pada jam 10.15 pagi untuk pendaftaran.

Surat perlantikan sebagai wakil mengikut subseksyen 253(4) Kanun Tanah Negara hendaklah dikemukakan sekiranya pihak tuan/puan tidak dapat hadir semasa siasatan dijalankan.

Sila ambil perhatian bahawa kegagalan tuan/puan menghadiri siasatan tersebut akan menyebabkan Perintah Jualan Dikeluarkan ke atas tanah/tanah-tanah tersebut di bawah seksyen 263 Kanun Tanah Negara 1965.

JADUAL TANAH DAN KEPENTINGAN

Bandar/Pekan/Mukim—Tanjung Duabelas. No. Lot—15197 (P.T. 11205). Jenis dan No. Hakmilik—P.M. 6537 (H.S.(M) 10807). Bahagian Tanah (jika ada)—Semua. No. Berdaftar Gadaian (jika ada)—No. Perserahan 2037/2001. Bertarikh 30-8-2001.

Bertarikh 6 Julai 2010
[PTK. Lgt. H-4/06/46-2010]

MOHD SHAMSURI BIN KHALID @ MALIK
Penolong Pentadbir Tanah
b.p. Pentadbir Tanah
Kuala Langat

No. 2417.

[Perenggan 261(1)(c)]

SAMAN

Di Pejabat Daerah/Tanah Sepang, dalam Negeri Selangor.

DI ANTARA

RHB BANK BERHAD

Pemegang Gadaian

DAN

MOHD MOKHTAR BIN HAJI TAHAR

Penggadai

Yang beralamat di Sekolah Kebangsaan Sungai Pelek, 43950 Sungai Pelek, Selangor dan/atau c/o Mohd Yasin bin Abd, 26 Jalan 8, Taman Sri Sungai Pelek, 43950 Sungai Pelek, Selangor.

Ambil perhatian bahawasanya pemegang gadaian ke atas tanah/tanah-tanah yang tersebut di dalam Jadual yang dilampirkan bersama-sama ini telah membuat permohonan di bawah subseksyen 260(2), Kanun Tanah Negara supaya Perintah Jualan dikeluarkan ke atas tanah tersebut.

Sila ambil perhatian bahawa siasatan berhubung dengan permohonan pemegang gadaian akan diadakan pada 5 Ogos 2010, jam 10.00 pagi, di Bilik Penolong Pentadbir Tanah (Pendaftaran), di Pejabat Daerah/Tanah Sepang. Tuan/puan adalah dikehendaki hadir.

Dan sila ambil perhatian bahawa kegagalan tuan/puan menghadiri siasatan tersebut akan menyebabkan Perintah Jualan Dikeluarkan ke atas tanah/tanah-tanah tersebut di bawah seksyen 263 Kanun Tanah Negara 1965.

JADUAL TANAH DAN KEPENTINGAN

Mukim—Sepang. No. P.T.—1067. Jenis dan No. Hakmilik—H.S.(M) 1424. Bahagian Tanah (jika ada)—Semua. No. Berdaftar Gadaian (jika ada)—No. Perserahan 280/1991, Jilid 35, Folio 82. Bertarikh 15-6-1991.

Bertarikh 29 Jun 2010
[PDS(T) 6/PJ/S/24-10]

AHMAD FAIRUZ BIN MOHD. YUSOF
Penolong Pentadbir Tanah (Pendaftaran)
b.p. Pentadbir Tanah
Sepang

No. 2418.

[Perenggan 261(1)(c)]

SAMAN

Di Pejabat Daerah/Tanah Sepang, dalam Negeri Selangor.

DI ANTARA

RHB BANK BERHAD

Pemegang Gadaian

DAN

MALIGA A/P RAMASAMY
SHANTY A/P RAMASAMY DAN
VASU A/L RAMASAMY

Penggadai

Yang beralamat di 248 Kampung Baru, 43950 Sungai Pelek, Selangor dan/atau 19 Jalan 12, Taman Sri Sungai Pelek, Sepang, Selangor.

Ambil perhatian bahawasanya pemegang gadaian ke atas tanah/tanah-tanah yang tersebut di dalam Jadual yang dilampirkan bersama-sama ini telah membuat permohonan di bawah subseksyen 260(2), Kanun Tanah Negara supaya Perintah Jualan dikeluarkan ke atas tanah tersebut.

Sila ambil perhatian bahawa siasatan berhubung dengan permohonan pemegang gadaian akan diadakan pada 5 Ogos 2010, jam 10.00 pagi, di Bilik Penolong Pentadbir Tanah (Pendaftaran), di Pejabat Daerah/Tanah Sepang. Tuan/puan adalah dikehendaki hadir.

Dan sila ambil perhatian bahawa kegagalan tuan/puan menghadiri siasatan tersebut akan menyebabkan Perintah Jualan Dikeluarkan ke atas tanah/tanah-tanah tersebut di bawah seksyen 263 Kanun Tanah Negara 1965.

JADUAL TANAH DAN KEPENTINGAN

Pekan—Sungai Pelek. No. P.T.—1785. Jenis dan No. Hakmilik—H.S.(M) 2029. Bahagian Tanah (jika ada)—Semua. No. Berdaftar Gadaian (jika ada)—No. Perserahan 2652/2008. Bertarikh 29-10-2008.

Bertarikh 29 Jun 2010
[PDS(T) 6/PJ/S/19-10]

AHMAD FAIRUZ BIN MOHD. YUSOF
Penolong Pentadbir Tanah (Pendaftaran)
b.p. Pentadbir Tanah
Selangor

No. 2419.

[Perenggan 261(1)(c)]

SAMAN

Di Pejabat Daerah/Tanah Sepang, dalam Negeri Selangor.

DI ANTARA

CIMB ISLAMIC BANK BERHAD

Pemegang Gadaian

DAN

GANESAN A/L PARASURAMAN
VANITHA A/P SUBRAMANIAM

Penggadai

Yang beralamat di 40 Peringkat 2, Felda LBJ, 71760 Seremban, Negeri Sembilan, dan/atau 45 Jalan Muhibbah 1, Taman Muhibbah, 43950 Sungai Pelek, Selangor.

Ambil perhatian bahawasanya pemegang gadaian ke atas tanah/tanah-tanah yang tersebut di dalam Jadual yang dilampirkan bersama-sama ini telah membuat permohonan di bawah subseksyen 260(2), Kanun Tanah Negara supaya Perintah Jualan dikeluarkan ke atas tanah tersebut.

Sila ambil perhatian bahawa siasatan berhubung dengan permohonan pemegang gadaian akan diadakan pada 10 Ogos 2010, jam 10.00 pagi, di Bilik Penolong Pentadbir Tanah (Pendaftaran), di Pejabat Daerah/Tanah Sepang. Tuan/puan adalah dikehendaki hadir.

Dan sila ambil perhatian bahawa kegagalan tuan/puan menghadiri siasatan tersebut akan menyebabkan Perintah Jualan Dikeluarkan ke atas tanah/tanah-tanah tersebut di bawah seksyen 263 Kanun Tanah Negara 1965.

JADUAL TANAH DAN KEPENTINGAN

Pekan—Sungai Pelek. No. Lot—4695. Jenis dan No. Hakmilik—G.M. 1436. Bahagian Tanah (jika ada)—Semua. No. Berdaftar Gadaian (jika ada)—No. Perserahan 1814/2002. Bertarikh 26-11-2010.

Bertarikh 30 Jun 2010
[PDS(T) 6/PJ/S/25-10]

AHMAD FAIRUZ BIN MOHD. YUSOF
Penolong Pentadbir Tanah (Pendaftaran)
b.p. Pentadbir Tanah
Sepang

No. 2420.

[Perenggan 261(1)(c)]

SAMAN

Di Pejabat Daerah/Tanah Sepang, dalam Negeri Selangor.

DI ANTARA

BANK KERJASAMA RAKYAT MALAYSIA
BERHAD

Pemegang Gadaian

DAN

AHMAD BIN MOHD ISA

Penggadai

Yang beralamat di 11 Jalan Pinggiran Putra 3/7, Desa Pinggiran Putra, 43650 Bandar Baru Bangi, Selangor.

Ambil perhatian bahawasanya pemegang gadaian ke atas tanah/tanah-tanah yang tersebut di dalam Jadual yang dilampirkan bersama-sama ini telah membuat permohonan di bawah subseksyen 260(2), Kanun Tanah Negara supaya Perintah Jualan dikeluarkan ke atas tanah tersebut.

Sila ambil perhatian bahawa siasatan berhubung dengan permohonan pemegang gadaian akan diadakan pada 10 Ogos 2010, jam 10.30 pagi, di Bilik Penolong Pentadbir Tanah (Pendaftaran), di Pejabat Daerah/Tanah Sepang. Tuan/puan adalah dikehendaki hadir.

Dan sila ambil perhatian bahawa kegagalan tuan/puan menghadiri siasatan tersebut akan menyebabkan Perintah Jualan Dikeluarkan ke atas tanah/tanah-tanah tersebut di bawah seksyen 263 Kanun Tanah Negara 1965.

JADUAL TANAH DAN KEPENTINGAN

Mukim—Dengkil. No. Lot—33146. Jenis dan No. Hakmilik—P.M. 2679. Bahagian Tanah (jika ada)—Semua. No. Berdaftar Gadaian (jika ada)—No. Perserahan 1853/2005. Bertarikh 11-10-2005.

Bertarikh 30 Jun 2010
[PDS(T) 6/PJ/D/26-10]

AHMAD FAIRUZ BIN MOHD. YUSOF
Penolong Pentadbir Tanah (Pendaftaran)
b.p. Pentadbir Tanah
Selangor

No. 2421.

(Seksyen 257 dan 263)

PERINTAH JUALAN ATAS PERMINTAAN PEMEGANG GADAIAN

Saya, Noorsitah binti Sani, Penolong Pentadbir Tanah bagi Pihak Pentadbir Tanah Hulu Selangor. Setelah menjalankan siasatan atas permohonan pemegang gadaian yang diperihalkan dalam Jadual di bawah ini bagi tanah/bahagian yang tidak dipecahkan atas tanah/pajakan/pajakan kecil yang diperihalkan sedemikian dan setelah puas hati bahawa tidak ada apa-apa sebab yang bertentangan.

Dengan ini, pada menjalankan kuasa yang diberi oleh seksyen 257 dan 263 Kanun Tanah Negara, perintah supaya dijual tanah/bahagian yang tidak dipecahkan atas tanah/pajakan/pajakan kecil yang tersebut itu.

Dan selanjutnya saya perintah—

- (a) bahawa jualan itu, hendaklah dengan jalan lelong awam, yang akan diadakan pada 6 Oktober 2010 jam 10.30 pagi; dan
 - (b) bahawa harga rizab bagi maksud jualan itu ialah RM170,000.00 (Ringgit Malaysia: Seratus Tujuh Puluh Ribu sahaja).
2. Saya dapati bahawa amaun yang kena bayar kepada pemegang gadaian itu pada tarikh ini ialah RM337,135.55 kepada Malayan Banking Berhad.
 3. Jualan ini hendaklah tertakluk kepada syarat-syarat berikut:
 - (a) penawar memiliki, sejumlah wang bersamaan dengan sepuluh peratus (10%) daripada harga rizab yang telah ditetapkan di bawah perenggan 1(b) di atas: RM17,000.00 (Ringgit Malaysia: Tujuh Belas Ribu sahaja);

- (b) amaun penuh harga belian boleh dibayar serta-merta kepada pemegang gadaian oleh penawar yang berjaya selepas ketukan tukul;
- (c) di mana amaun penuh harga belian tidak dibayar selepas ketukan tukul oleh penawar yang berjaya—
 - (i) maka, jumlah yang tercatat dalam perenggan (a) akan dibayar kepada pemegang gadaian dan akan dipegang sebagai deposit sehingga jumlah penuh harga belian dibayar; dan
 - (ii) sementara menunggu penyelesaian baki harga belian, jumlah yang dinyatakan dalam perenggan kecil (i) akan dikredit ke dalam akaun penggadaian untuk tujuan mengurangkan jumlah kena bayar kepada pemegang gadaian;
- (d) baki harga belian mestilah diselesaikan pada tarikh tidak lewat daripada satu ratus dua puluh (120) hari dari tarikh jualan, iaitu tidak lewat dari 2 Februari 2011 dan tiada sebarang lanjutan masa bagi tempoh tersebut dan;
- (e) sekiranya baki harga belian tersebut tidak diselesaikan sebelum atau pada tarikh yang ditetapkan dalam perenggan (d), jumlah yang dibayar sebagai deposit kepada pemegang gadaian akan dilucuthak dan akan dilupuskan dengan cara yang diperuntukkan di bawah seksyen 267.

JADUAL TANAH DAN KEPENTINGAN

Mukim—Batang Kali. No. P.T.—3069. Jenis dan No. Hakmilik—H.S.(M) 2204. Bahagian Tanah (jika ada)—Semua. No. Berdaftar Gadaian (jika ada)—No. Perserahan 460/2004. Bertarikh 19-3-2004. ((1) Hakmilik sahaja).

Bertarikh 2 Mac 2010
[PTUS. 7G/39/2009]

NOORSITAH BINTI SANI
*b.p. Pentadbir Tanah
Hulu Selangor*

No. 2422.

(Seksyen 257 dan 263)

PERINTAH JUALAN ATAS PERMINTAAN PEMEGANG GADAIAN

Saya, Ishom Noor bin Mohammad Noor, Penolong Pentadbir Tanah bagi Pihak Pentadbir Tanah Hulu Selangor, setelah menjalankan siasatan atas permohonan pemegang gadaian yang diperihalkan dalam Jadual di bawah ini bagi tanah/bahagian yang tidak dipecahkan atas tanah/pajakan/pajakan kecil yang diperihalkan sedemikian dan setelah puas hati bahawa tidak ada apa-apa sebab yang bertentangan.

Dengan ini, pada menjalankan kuasa yang diberi oleh seksyen 257 dan 263 Kanun Tanah Negara, perintah supaya dijual tanah/bahagian yang tidak dipecahkan atas tanah/pajakan/pajakan kecil yang tersebut itu.

Dan selanjutnya saya perintah—

- (a) bahawa jualan itu, hendaklah dengan jualan lelongan awam, yang akan diadakan pada 22 September 2010 jam 10.30 pagi; dan
 - (b) bahawa harga rizab bagi maksud jualan itu ialah RM150,000.00 (Ringgit Malaysia: Seratus Lima Puluh Ribu sahaja).
2. Saya dapati bahawa amaun yang kena bayar kepada pemegang gadaian itu pada tarikh ini ialah RM118,819.95 kepada Public Bank Berhad.
3. Jualan ini hendaklah tertakluk kepada syarat-syarat berikut:
- (a) penawar memiliki, sejumlah wang bersamaan dengan sepuluh peratus (10%) daripada harga rizab yang telah ditetapkan di bawah perenggan 1(b) di atas: RM15,000.00 (Ringgit Malaysia: Lima Belas Ribu sahaja);
 - (b) amaun penuh harga belian boleh dibayar serta-merta kepada pemegang gadaian oleh penawar yang berjaya selepas ketukan tukul;
 - (c) di mana amaun penuh harga belian tidak dibayar selepas ketukan tukul oleh penawar yang berjaya—
 - (i) maka, jumlah yang tercatat dalam perenggan (a) akan dibayar kepada pemegang gadaian dan akan dipegang sebagai deposit sehingga jumlah penuh harga belian dibayar; dan
 - (ii) sementara menunggu penyelesaian baki harga belian, jumlah yang dinyatakan dalam perenggan kecil (i) akan dikreditkan ke dalam akaun penggadai untuk tujuan mengurangkan jumlah kena bayar kepada pemegang gadaian;
 - (d) baki harga belian mestilah diselesaikan pada tarikh tidak lewat daripada satu ratus dua puluh (120) hari dari tarikh jualan iaitu tidak lewat dari 19 Januari 2011 dan tiada sebarang lanjutan masa bagi tempoh tersebut; dan
 - (e) sekiranya baki harga belian tersebut tidak diselesaikan sebelum atau pada tarikh yang ditetapkan dalam perenggan (d), jumlah yang dibayar sebagai deposit kepada pemegang gadaian akan dilucuthak dan akan dilupuskan dengan cara yang diperuntukkan di bawah seksyen 267.

JADUAL TANAH DAN KEPENTINGAN

Mukim—Serendah. No. P.T.—12160. Jenis dan No. Hakmilik—H.S.(M) 3664. Bahagian Tanah (jika ada)—Semua. No. Berdaftar Gadaian (jika ada)—No. Perserahan 2156/2007. Bertarikh 27-12-2007. ((1) Hakmilik sahaja).

Bertarikh 16 Mac 2010
[PTUS. 7G/42/2009]

ISHOM NOOR BIN MOHAMMAD NOOR
b.p. Pentadbir Tanah
Hulu Selangor

No. 2423.

(Seksyen 257 dan 263)

PERINTAH JUALAN ATAS PERMINTAAN PEMEGANG GADAIAN

Saya, Noorsitah binti Sani, Penolong Pentadbir Tanah bagi Pihak Pentadbir Tanah Hulu Selangor. Setelah menjalankan siasatan atas permohonan pemegang gadaian yang diperihalkan dalam Jadual di bawah ini bagi tanah/bahagian yang tidak dipecahkan atas tanah/pajakan/pajakan kecil yang diperihalkan sedemikian dan setelah puas hati bahawa tidak ada apa-apa sebab yang bertentangan.

Dengan ini, pada menjalankan kuasa yang diberi oleh seksyen 257 dan 263 Kanun Tanah Negara, perintah supaya dijual tanah/bahagian yang tidak dipecahkan atas tanah/pajakan/pajakan kecil yang tersebut itu.

Dan selanjutnya saya perintah—

- (a) bahawa jualan itu hendaklah dengan jualan lelong awam, yang akan diadakan pada 18 Ogos 2010 jam 10.30 pagi; dan
 - (b) bahawa harga rizab bagi maksud jualan itu ialah RM55,000.00 (Ringgit Malaysia: Lima Puluh Lima Ribu sahaja).
2. Saya dapati bahawa amaun yang kena bayar kepada pemegang gadaian itu pada tarikh ini ialah RM134,841.77 kepada Malayan Banking Berhad.
3. Jualan ini hendaklah tertakluk kepada syarat-syarat berikut:
- (a) penawar memiliki, sejumlah wang bersamaan dengan sepuluh peratus (10%) daripada harga rizab yang telah ditetapkan di bawah perenggan 1(b) di atas: RM5,000.00 (Ringgit Malaysia: Lima Ribu sahaja);
 - (b) amaun penuh harga belian boleh dibayar serta-merta kepada pemegang gadaian oleh penawar yang berjaya selepas ketukan tukul;
 - (c) di mana amaun penuh harga belian tidak dibayar selepas ketukan tukul oleh penawar yang berjaya—
 - (i) maka, jumlah yang tercatat dalam perenggan (a) akan dibayar kepada pemegang gadaian dan akan dipegang sebagai deposit sehingga jumlah penuh harga belian dibayar; dan
 - (ii) sementara menunggu penyelesaian baki harga belian, jumlah yang dinyatakan dalam perenggan kecil (i) akan dikredit ke dalam akaun penggadaian untuk tujuan mengurangkan jumlah kena bayar kepada pemegang gadaian;
 - (d) baki harga belian mestilah diselesaikan pada tarikh tidak lewat daripada satu ratus dua puluh (120) hari dari tarikh jualan iaitu tidak lewat dari 15 Disember 2010 dan tiada sebarang lanjutan masa bagi tempoh tersebut dan;

- (e) sekiranya baki harga belian tersebut tidak diselesaikan sebelum atau pada tarikh yang ditetapkan dalam perenggan (d), jumlah yang dibayar sebagai deposit kepada pemegang gadaian akan dilucuthak dan akan dilupuskan dengan cara yang diperuntukkan di bawah seksyen 267.

JADUAL TANAH DAN KEPENTINGAN

Mukim—Kuala Kalumpang. No. P.T.—794. Jenis dan No. Hakmilik—H.S.(M) 546. Bahagian Tanah (jika ada)—Semua. No. Berdaftar Gadaian (jika ada)—No. Perserahan 361/1997, Jilid 83, Folio 76. Bertarikh 14-3-1997. ((1) Hakmilik sahaja).

Bertarikh 4 Mei 2010
[PTUS. 7G/49/2009]

NOORSITAH BINTI SANI
*b.p. Pentadbir Tanah
Hulu Selangor*

No. 2424.

(Seksyen 257 dan 263)

PERINTAH JUALAN ATAS PERMINTAAN PEMEGANG GADAIAN

Saya, Mohamad Fadhli bin Mohamed Jamin, Penolong Pentadbir Tanah Hulu Langat menjalankan kuasa yang diperuntukkan oleh seksyen 257 dan 263 Kanun Tanah Negara, dengan ini perintah supaya dijual tanah/bahagian tanah yang tak dipecahkan/pajakan kecil yang diperihalkan di dalam Jadual di bawah:

Dan saya selanjutnya memerintahkan—

- (a) bahawa jualan itu, hendaklah dengan jalan lelong awam, yang akan diadakan pada 23 September 2010 jam 9.30 pagi di Pejabat Daerah/Tanah Hulu Langat, Kompleks Pentadbiran Daerah Hulu Langat, Bangunan Sultan Hisamuddin Alam Shah, Persiaran Pusat Bandar 1, Seksyen 9, 43650 Bandar Baru Bangi; dan
 - (b) bahawa harga rizab bagi maksud jualan ialah RM80,000.00 (Ringgit Malaysia: Lapan Puluh Ribu sahaja).
2. Saya dapati bahawa amaun yang kena dibayar kepada pemegang gadaian/pemegang-pemegang gadaian pada tarikh ini ialah RM9,940.69. Nama Pemegang Gadaian: Minister Of Finance (Incorporated) Malaysia.
 3. Jualan ini hendaklah tertakluk kepada syarat-syarat berikut:
 - (a) penawar memiliki, jumlah yang bersamaan dengan sepuluh peratus daripada harga rizab yang ditetapkan di bawah perenggan 1(b) di atas: RM8,000.00 (Ringgit Malaysia: Lapan Ribu sahaja);
 - (b) amaun penuh harga jualan boleh dibayar serta-merta selepas tukul dijatuhkan oleh penawar yang berjaya kepada pemegang gadaian;
 - (c) di mana amaun penuh harga jualan tidak dibayar, selepas tukul dijatuhkan oleh penawar yang berjaya—

- (i) maka, jumlah yang dinyatakan diperenggan (a) hendaklah dibayar kepada pemegang gadaian dan ia hendaklah dipegang sebagai deposit sehingga keseluruhan harga belian dibayar; dan
- (ii) sebelum baki harga belian diselesaikan, jumlah yang dinyatakan di dalam subperenggan (i) hendaklah dikreditkan ke dalam akaun penggadai untuk tujuan mengurangkan jumlah yang kena dibayar kepada pemegang gadaian;
- (d) baki harga belian hendaklah diselesaikan dalam masa tidak lebih daripada satu ratus dua puluh (120) hari daripada tarikh jualan, iaitu tidak lewat dari tarikh 20 Januari 2011 dan bahawa hendaklah tiada apa-apa lanjutan masa bagi tempoh yang telah ditetapkan; dan
- (e) di mana harga belian sepenuhnya tidak diselesaikan sebelum atau pada tarikh yang ditentukan dalam perenggan (d) jumlah yang dibayar sebagai deposit di bawah perenggan (c) kepada pemegang gadaian hendaklah dilucuthak dan dilupuskan dengan cara yang ditetapkan di bawah seksyen 267.

JADUAL TANAH DAN KEPENTINGAN

Bandar/Pekan/Mukim—Kajang. No. P.T.—15502. Jenis dan No. Hakmilik—H.S.(M) 12784. Bahagian Tanah (jika ada)—Semua. No. Pendaftaran Gadaian (jika ada)—No. Perserahan 4099/1991, Jilid 364, Folio 62. (Satu (1) Hakmilik sahaja).

Bertarikh 24 Mac 2010

*Pentadbir Tanah
Hulu Langat*

No. 2425.

(Seksyen 257 dan 263)

PERINTAH JUALAN ATAS PERMINTAAN PEMEGANG GADAIAN

Saya, Mohamad Fadhli bin Mohamed Jamin, Penolong Pentadbir Tanah Hulu Langat menjalankan kuasa yang diperuntukkan oleh seksyen 257 dan 263 Kanun Tanah Negara, dengan ini perintah supaya dijual tanah/bahagian tanah yang tak dipecahkan/pajakan kecil yang diperihalkan di dalam Jadual di bawah:

Dan saya selanjutnya memerintahkan—

- (a) bahawa jualan itu, hendaklah dengan jalan lelong awam, yang akan diadakan pada 16 Disember 2010 jam 9.30 pagi di Pejabat Daerah/Tanah Hulu Langat, Kompleks Pentadbiran Daerah Hulu Langat, Bangunan Sultan Hisamuddin Alam Shah, Persiaran Pusat Bandar 1, Seksyen 9, 43650 Bandar Baru Bangi; dan
 - (b) bahawa harga rizab bagi maksud jualan ialah RM745,000.00 (Ringgit Malaysia: Tujuh Ratus Empat Puluh Lima Ribu sahaja).
2. Saya dapati bahawa amaun yang kena dibayar kepada pemegang gadaian/pemegang-pemegang gadaian pada tarikh ini ialah RM386,433.92 dan RM148,393.97. Nama Pemegang Gadaian: Malayan Banking Berhad.

3. Jualan ini hendaklah tertakluk kepada syarat-syarat berikut:
- (a) penawar memiliki, jumlah yang bersamaan dengan sepuluh peratus daripada harga rizab yang ditetapkan di bawah perenggan 1(b) di atas: RM74,500.00 (Ringgit Malaysia: Tujuh Puluh Empat Ribu Lima Ratus sahaja);
 - (b) amaun penuh harga jualan boleh dibayar serta-merta selepas tukul dijatuhkan oleh penawar yang berjaya kepada pemegang gadaian;
 - (c) di mana amaun penuh harga jualan tidak dibayar, selepas tukul dijatuhkan oleh penawar yang berjaya—
 - (i) maka, jumlah yang dinyatakan diperenggan (a) hendaklah dibayar kepada pemegang gadaian dan ia hendaklah dipegang sebagai deposit sehingga keseluruhan harga belian dibayar; dan
 - (ii) sebelum baki harga belian diselesaikan, jumlah yang dinyatakan di dalam subperenggan (i) hendaklah dikreditkan ke dalam akaun penggadaian untuk tujuan mengurangkan jumlah yang kena dibayar kepada pemegang gadaian;
 - (d) baki harga belian hendaklah diselesaikan dalam masa tidak lebih daripada satu ratus dua puluh (120) hari daripada tarikh jualan, iaitu tidak lewat dari tarikh 14 April 2011 dan bahawa hendaklah tiada apa-apa lanjutan masa bagi tempoh yang telah ditetapkan; dan
 - (e) di mana harga belian sepenuhnya tidak diselesaikan sebelum atau pada tarikh yang ditentukan dalam perenggan (d) jumlah yang dibayar sebagai deposit di bawah perenggan (c) kepada pemegang gadaian hendaklah dilucuthak dan dilupuskan dengan cara yang ditetapkan di bawah seksyen 267.

JADUAL TANAH DAN KEPENTINGAN

Bandar/Pekan/Mukim—Kajang. No. P.T.—949. Jenis dan No. Hakmilik—H.S.(M) 3128. Bahagian Tanah (jika ada)—Semua. No. Pendaftaran Gadaian (jika ada)—No. Perserahan 15689/1996 dan 5225/2003, Jilid 657, Folio 54. (Satu (1) Hakmilik sahaja).

Bertarikh 9 Jun 2010

*Pentadbir Tanah
Hulu Langat*

No. 2426.

(Seksyen 257 dan 263)

PERINTAH JUALAN ATAS PERMINTAAN PEMEGANG GADAIAN

Saya, Mohamad Fadhli bin Mohamed Jamin, Penolong Pentadbir Tanah Hulu Langat menjalankan kuasa yang diperuntukkan oleh seksyen 257 dan 263 Kanun Tanah Negara, dengan ini perintah supaya dijual tanah/bahagian tanah yang tak dipecahkan/pajakan kecil yang diperihalkan di dalam Jadual di bawah:

Dan saya selanjutnya memerintahkan—

- (a) bahawa jualan itu, hendaklah dengan jalan lelong awam, yang akan diadakan pada 23 September 2010 jam 9.30 pagi di Pejabat Daerah/Tanah Hulu Langat, Kompleks Pentadbiran Daerah Hulu Langat, Bangunan Sultan Hisamuddin Alam Shah, Persiaran Pusat Bandar 1, Seksyen 9, 43650 Bandar Baru Bangi; dan
 - (b) bahawa harga rizab bagi maksud jualan ialah RM80,000.00 (Ringgit Malaysia: Lapan Puluh Ribu sahaja).
2. Saya dapati bahawa amaun yang kena dibayar kepada pemegang gadaian/pemegang-pemegang gadaian pada tarikh ini ialah RM100,794.48. Nama Pemegang Gadaian: Hong Leong Bank Berhad.
3. Jualan ini hendaklah tertakluk kepada syarat-syarat berikut:
- (a) penawar memiliki, jumlah yang bersamaan dengan sepuluh peratus daripada harga rizab yang ditetapkan di bawah perenggan 1(b) di atas: RM8,000.00 (Ringgit Malaysia: Lapan Ribu sahaja);
 - (b) amaun penuh harga jualan boleh dibayar serta-merta selepas tukul dijatuhkan oleh penawar yang berjaya kepada pemegang gadaian;
 - (c) di mana amaun penuh harga jualan tidak dibayar, selepas tukul dijatuhkan oleh penawar yang berjaya—
 - (i) maka, jumlah yang dinyatakan diperenggan (a) hendaklah dibayar kepada pemegang gadaian dan ia hendaklah dipegang sebagai deposit sehingga keseluruhan harga belian dibayar; dan
 - (ii) sebelum baki harga belian diselesaikan, jumlah yang dinyatakan di dalam subperenggan (i) hendaklah dikreditkan ke dalam akaun penggadaian untuk tujuan mengurangkan jumlah yang kena dibayar kepada pemegang gadaian;
 - (d) baki harga belian hendaklah diselesaikan dalam masa tidak lebih daripada satu ratus dua puluh (120) hari daripada tarikh jualan, iaitu tidak lewat dari tarikh 20 Januari 2011 dan bahawa hendaklah tiada apa-apa lanjutan masa bagi tempoh yang telah ditetapkan; dan
 - (e) di mana harga belian sepenuhnya tidak diselesaikan sebelum atau pada tarikh yang ditentukan dalam perenggan (d) jumlah yang dibayar sebagai deposit di bawah perenggan (c) kepada pemegang gadaian hendaklah dilucuthak dan dilupuskan dengan cara yang ditetapkan di bawah seksyen 267.

JADUAL TANAH DAN KEPENTINGAN

Bandar/Pekan/Mukim—Kajang. No. P.T.—16075. Jenis dan No. Hakmilik—H.S.(M) 13574. Bahagian Tanah (jika ada)—Semua. No. Pendaftaran Gadaian (jika ada)—No. Perserahan 11965/2006. (Satu (1) Hakmilik sahaja).

Bertarikh 9 Jun 2010

*Pentadbir Tanah
Hulu Langat*

No. 2427.

(Seksyen 257 dan 263)

PERINTAH JUALAN ATAS PERMINTAAN PEMEGANG GADAIAN

Saya, Mohamad Fadhli bin Mohamed Jamin, Penolong Pentadbir Tanah Hulu Langat menjalankan kuasa yang diperuntukkan oleh seksyen 257 dan 263 Kanun Tanah Negara, dengan ini perintah supaya dijual tanah/bahagian tanah yang tak dipecahkan/pajakan kecil yang diperihalkan di dalam Jadual di bawah:

Dan saya selanjutnya memerintahkan—

- (a) bahawa jualan itu, hendaklah dengan jalan lelong awam, yang akan diadakan pada 23 September 2010 jam 9.30 pagi di Pejabat Daerah/Tanah Hulu Langat, Kompleks Pentadbiran Daerah Hulu Langat, Bangunan Sultan Hisamuddin Alam Shah, Persiaran Pusat Bandar 1, Seksyen 9, 43650 Bandar Baru Bangi; dan
 - (b) bahawa harga rizab bagi maksud jualan ialah RM85,000.00 (Ringgit Malaysia: Lapan Puluh Lima Ribu sahaja).
2. Saya dapati bahawa amaun yang kena dibayar kepada pemegang gadaian/pemegang-pemegang gadaian pada tarikh ini ialah RM104,432.66. Nama Pemegang Gadaian: Resolution Alliance Sdn. Bhd.
3. Jualan ini hendaklah tertakluk kepada syarat-syarat berikut:
- (a) penawar memiliki, jumlah yang bersamaan dengan sepuluh peratus daripada harga rizab yang ditetapkan di bawah perenggan 1(b) di atas: RM8,500.00 (Ringgit Malaysia: Lapan Ribu Lima Ratus sahaja);
 - (b) amaun penuh harga jualan boleh dibayar serta-merta selepas tukul dijatuhkan oleh penawar yang berjaya kepada pemegang gadaian;
 - (c) di mana amaun penuh harga jualan tidak dibayar, selepas tukul dijatuhkan oleh penawar yang berjaya—
 - (i) maka, jumlah yang dinyatakan diperenggan (a) hendaklah dibayar kepada pemegang gadaian dan ia hendaklah dipegang sebagai deposit sehingga keseluruhan harga belian dibayar; dan
 - (ii) sebelum baki harga belian diselesaikan, jumlah yang dinyatakan di dalam subperenggan (i) hendaklah dikreditkan ke dalam akaun penggadaian untuk tujuan mengurangkan jumlah yang kena dibayar kepada pemegang gadaian;
 - (d) baki harga belian hendaklah diselesaikan dalam masa tidak lebih daripada satu ratus dua puluh (120) hari daripada tarikh jualan, iaitu tidak lewat dari tarikh 20 Januari 2011 dan bahawa hendaklah tiada apa-apa lanjutan masa bagi tempoh yang telah ditetapkan; dan
 - (e) di mana harga belian sepenuhnya tidak diselesaikan sebelum atau pada tarikh yang ditentukan dalam perenggan (d) jumlah yang dibayar sebagai deposit di bawah perenggan (c) kepada pemegang gadaian hendaklah dilucuthak dan dilupuskan dengan cara yang ditetapkan di bawah seksyen 267.

JADUAL TANAH DAN KEPENTINGAN

Bandar/Pekan/Mukim—Kajang. No. P.T.—1582 (14539). Jenis dan No. Hakmilik—H.S.(M) 17218. Bahagian Tanah (jika ada)—Semua. No. Pendaftaran Gadaian (jika ada)—No. Perserahan 9819/90, Jilid 326, Folio 38. (Satu (1) Hakmilik sahaja).

Bertarikh 16 Jun 2010

*Pentadbir Tanah
Hulu Langat*

No. 2428.

(Seksyen 257 dan 263)

PERINTAH JUALAN ATAS PERMINTAAN PEMEGANG GADAIAN

Saya, Syafril Idzwan bin Abdul Khalid, Pentadbir Tanah Petaling, pada menjalankan kuasa yang diperuntukkan oleh seksyen 257/263, Kanun Tanah Negara, dengan ini perintah supaya dijual tanah/bahagian tanah yang tak dipecahkan/pajakan/pajakan kecil yang diperihalkan di dalam Jadual di bawah:

Dan saya selanjutnya memerintahkan:

- (a) bahawa jualan itu, hendaklah dengan jalan lelongan awam, yang akan diadakan pada hari Khamis 21 Oktober 2010 jam 11.00 pagi di Bilik Seminar Bunga Mawar, Tingkat 1 Komplek Pejabat Tanah Petaling, 9 Jalan SS 16/1, 47500 Subang Jaya; dan
 - (b) bahawa harga rizab bagi maksud jualan ialah RM200,000.00 (Ringgit Malaysia: Dua Ratus Ribu sahaja).
2. Saya dapati bahawa amaun yang kena dibayar kepada pemegang gadaian/pemegang-pemegang gadaian pada tarikh ini 13 April 2010 adalah RM357,115.08. (Ringgit Malaysia: Tiga Ratus Lima Puluh Tujuh Ribu, Seratus Lima Belas dan Sen Lapan sahaja). (Pemegang Gadaian: AmBank (Malaysia) Berhad).
3. Jualan ini hendaklah tertakluk kepada syarat-syarat berikut:
- (a) penawar memiliki, jumlah yang bersamaan dengan sepuluh peratus (10%) daripada harga rizab yang ditetapkan di bawah perenggan 1(b) di atas: RM20,000.00 (Ringgit Malaysia: Dua Puluh Ribu sahaja);
 - (b) amaun penuh harga jualan boleh dibayar serta-merta selepas tukul dijatuhkan oleh penawar yang berjaya kepada pemegang gadaian;
 - (c) di mana amaun penuh harga jualan tidak dibayar selepas tukul dijatuhkan oleh penawar yang berjaya—
 - (i) maka, jumlah yang dinyatakan di perenggan (a) hendaklah dibayar kepada pemegang gadaian dan ia hendaklah dipegang sebagai deposit sehingga keseluruhan harga belian telah dibayar; dan
 - (ii) sebelum baki harga belian diselesaikan, jumlah yang dinyatakan di dalam subperenggan (i) hendaklah dikreditkan ke dalam akaun penggadai untuk tujuan mengurangkan jumlah yang kena dibayar kepada pemegang gadaian;

- (d) baki harga belian hendaklah diselesaikan dalam masa tidak lebih daripada satu ratus dua puluh (120) hari daripada tarikh jualan, iaitu, tidak lewat dari tarikh 17 Februari 2011 dan bahawa hendaklah tiada apa-apa lanjutan masa bagi tempoh yang telah ditetapkan; dan
- (e) di mana harga belian sepenuhnya tidak diselesaikan sebelum atau pada tarikh yang ditentukan dalam perenggan (d), jumlah yang dibayar sebagai deposit di bawah perenggan (c) kepada pemegang gadaian hendaklah dilucuthak dan dilupuskan dengan cara yang ditetapkan di bawah seksyen 267.

JADUAL TANAH DAN KEPENTINGAN

Bandar/Pekan/Mukim—Petaling. No. P.T.—24242. Jenis dan No. Hakmilik—H.S.(M) 22249. Bahagian Tanah (jika ada)—Semua. No. Berdaftar Gadaian (jika ada)—No. Perserahan 3439/2004.

Bertarikh 7 Jun 2010
[PTP. 12/30/09]

SYAFRIL IDZWAN BIN ABDUL KHALID
Pentadbir Tanah
Petaling

No. 2429.

(Seksyen 257 dan 263)

PERINTAH JUALAN ATAS PERMINTAAN PEMEGANG GADAIAN

Saya, Syafril Idzwan bin Abdul Khalid, Pentadbir Tanah Petaling, pada menjalankan kuasa yang diperuntukkan oleh seksyen 257/263, Kanun Tanah Negara, dengan ini perintah supaya dijual tanah/bahagian tanah yang tak dipecahkan/pajakan/pajakan kecil yang diperihalkan di dalam Jadual di bawah:

Dan saya selanjutnya memerintahkan:

- (a) bahawa jualan itu, hendaklah dengan jalan lelongan awam, yang akan diadakan pada hari Khamis 5 Ogos 2010 jam 11.00 pagi di Bilik Seminar Bunga Mawar, Tingkat 1 Komplek Pejabat Tanah Petaling, 9 Jalan SS 16/1, 47500 Subang Jaya; dan
 - (b) bahawa harga rizab bagi maksud jualan ialah RM90,000.00 (Ringgit Malaysia: Sembilan Puluh Ribu sahaja).
2. Saya dapati bahawa amaun yang kena dibayar kepada pemegang gadaian/pemegang-pemegang gadaian pada tarikh ini 11 Mei 2010 adalah RM182,832.63. (Ringgit Malaysia: Seratus Lapan Puluh Dua Ribu, Lapan Ratus Tiga Puluh Dua dan Sen Enam Puluh Tiga sahaja). (Pemegang Gadaian: Resolution Alliance Sdn. Bhd.).
3. Jualan ini hendaklah tertakluk kepada syarat-syarat berikut:
- (a) penawar memiliki, jumlah yang bersamaan dengan sepuluh peratus (10%) daripada harga rizab yang ditetapkan di bawah perenggan 1(b) di atas: RM9,000.00 (Ringgit Malaysia: Sembilan Ribu sahaja);

- (b) amaun penuh harga jualan boleh dibayar serta-merta selepas tukul dijatuhkan oleh penawar yang berjaya kepada pemegang gadaian;
- (c) di mana amaun penuh harga jualan tidak dibayar selepas tukul dijatuhkan oleh penawar yang berjaya—
 - (i) maka, jumlah yang dinyatakan di perenggan (a) hendaklah dibayar kepada pemegang gadaian dan ia hendaklah dipegang sebagai deposit sehingga keseluruhan harga belian telah dibayar; dan
 - (ii) sebelum baki harga belian diselesaikan, jumlah yang dinyatakan di dalam subperenggan (i) hendaklah dikreditkan ke dalam akaun penggadai untuk tujuan mengurangkan jumlah yang kena dibayar kepada pemegang gadaian;
- (d) baki harga belian hendaklah diselesaikan dalam masa tidak lebih daripada satu ratus dua puluh (120) hari daripada tarikh jualan, iaitu, tidak lewat dari tarikh 2 Disember 2010 dan bahawa hendaklah tiada apa-apa lanjutan masa bagi tempoh yang telah ditetapkan; dan
- (e) di mana harga belian sepenuhnya tidak diselesaikan sebelum atau pada tarikh yang ditentukan dalam perenggan (d), jumlah yang dibayar sebagai deposit di bawah perenggan (c) kepada pemegang gadaian hendaklah dilucuthak dan dilupuskan dengan cara yang ditetapkan di bawah seksyen 267.

JADUAL TANAH DAN KEPENTINGAN

Bandar/Pekan/Mukim—Petaling. No. P.T.—4732. Jenis dan No. Hakmilik—H.S.(M) 20444. Bahagian Tanah (jika ada)—Semua. No. Berdaftar Gadaian (jika ada)—No. Perserahan 350/1997, Jilid 327, Folio 92.

Bertarikh 18 Jun 2010
[PTP. 12/180/09]

SYAFRIL IDZWAN BIN ABDUL KHALID
Pentadbir Tanah
Petaling

No. 2430.

(Seksyen 257 dan 263)

PERINTAH JUALAN ATAS PERMINTAAN PEMEGANG GADAIAN

Saya, Syafril Idzwan bin Abdul Khalid, Pentadbir Tanah Petaling, pada menjalankan kuasa yang diperuntukkan oleh seksyen 257/263, Kanun Tanah Negara, dengan ini perintah supaya dijual tanah/bahagian tanah yang tak dipecahkan/pajakan/pajakan kecil yang diperihalkan di dalam Jadual di bawah:

Dan saya selanjutnya memerintahkan:

- (a) bahawa jualan itu, hendaklah dengan jalan lelongan awam, yang akan diadakan pada hari Khamis 30 September 2010 jam 11.00 pagi di Bilik Seminar Bunga Mawar, Tingkat 1 Komplek Pejabat Tanah Petaling, 9 Jalan SS 16/1, 47500 Subang Jaya; dan

- (b) bahawa harga rizab bagi maksud jualan ialah RM350,000.00 (Ringgit Malaysia: Tiga Ratus Lima Puluh Ribu sahaja).
2. Saya dapati bahawa amaun yang kena dibayar kepada pemegang gadaian/pemegang-pemegang gadaian pada tarikh ini 9 Mac 2010 adalah RM81,446.85. (Ringgit Malaysia: Lapan Puluh Satu Ribu, Empat Ratus Empat Puluh Enam dan Sen Lapan Puluh Lima sahaja). (Pemegang Gadaian: AmBank (Malaysia) Berhad).
3. Jualan ini hendaklah tertakluk kepada syarat-syarat berikut:
- (a) penawar memiliki, jumlah yang bersamaan dengan sepuluh peratus (10%) daripada harga rizab yang ditetapkan di bawah perenggan 1(b) di atas: RM35,000.00 (Ringgit Malaysia: Tiga Puluh Lima Ribu sahaja);
 - (b) amaun penuh harga jualan boleh dibayar serta-merta selepas tukul dijatuhkan oleh penawar yang berjaya kepada pemegang gadaian;
 - (c) di mana amaun penuh harga jualan tidak dibayar selepas tukul dijatuhkan oleh penawar yang berjaya—
 - (i) maka, jumlah yang dinyatakan di perenggan (a) hendaklah dibayar kepada pemegang gadaian dan ia hendaklah dipegang sebagai deposit sehingga keseluruhan harga belian telah dibayar; dan
 - (ii) sebelum baki harga belian diselesaikan, jumlah yang dinyatakan di dalam subperenggan (i) hendaklah dikreditkan ke dalam akaun penggadaian untuk tujuan mengurangkan jumlah yang kena dibayar kepada pemegang gadaian;
 - (d) baki harga belian hendaklah diselesaikan dalam masa tidak lebih daripada satu ratus dua puluh (120) hari daripada tarikh jualan, iaitu, tidak lewat dari tarikh 28 Januari 2011 dan bahawa hendaklah tiada apa-apa lanjutan masa bagi tempoh yang telah ditetapkan; dan
 - (e) di mana harga belian sepenuhnya tidak diselesaikan sebelum atau pada tarikh yang ditentukan dalam perenggan (d), jumlah yang dibayar sebagai deposit di bawah perenggan (c) kepada pemegang gadaian hendaklah dilucuthak dan dilupuskan dengan cara yang ditetapkan di bawah seksyen 267.

JADUAL TANAH DAN KEPENTINGAN

Bandar/Pekan/Mukim—Bukit Raja. No. Lot—8772. Jenis dan No. Hakmilik—P.M. 595. Bahagian Tanah (jika ada)—Semua. No. Berdaftar Gadaian (jika ada)—No. Perserahan 220/1995, Jilid 262, Folio 7.

Bertarikh 15 Jun 2010
[PTP. 12/167/09]

SYAFRIL IDZWAN BIN ABDUL KHALID
Pentadbir Tanah
Petaling

No. 2431.

(Seksyen 257 dan 263)

PERINTAH JUALAN ATAS PERMINTAAN PEMEGANG GADAIAN

Saya, Syafril Idzwan bin Abdul Khalid, Pentadbir Tanah Petaling, pada menjalankan kuasa yang diperuntukkan oleh seksyen 257/263, Kanun Tanah Negara, dengan ini perintah supaya dijual tanah/bahagian tanah yang tak dipecahkan/pajakan/pajakan kecil yang diperihalkan di dalam Jadual di bawah:

Dan saya selanjutnya memerintahkan:

- (a) bahawa jualan itu, hendaklah dengan jalan lelongan awam, yang akan diadakan pada hari Khamis 5 Ogos 2010 jam 11.00 pagi di Bilik Seminar Bunga Mawar, Tingkat 1 Komplek Pejabat Tanah Petaling, 9 Jalan SS 16/1, 47500 Subang Jaya; dan
 - (b) bahawa harga rizab bagi maksud jualan ialah RM300,000.00 (Ringgit Malaysia: Tiga Ratus Ribu sahaja).
2. Saya dapati bahawa amaun yang kena dibayar kepada pemegang gadaian/pemegang-pemegang gadaian pada tarikh ini 11 Mei 2010 adalah RM252,603.65. (Ringgit Malaysia: Dua Ratus Lima Puluh Dua Ribu, Enam Ratus Tiga dan Sen Enam Puluh Lima sahaja). (Pemegang Gadaian: United Overseas Bank (Malaysia) Bhd.).
3. Jualan ini hendaklah tertakluk kepada syarat-syarat berikut:
- (a) penawar memiliki, jumlah yang bersamaan dengan sepuluh peratus (10%) daripada harga rizab yang ditetapkan di bawah perenggan 1(b) di atas: RM30,000.00 (Ringgit Malaysia: Tiga Puluh Ribu sahaja);
 - (b) amaun penuh harga jualan boleh dibayar serta-merta selepas tukul dijatuhkan oleh penawar yang berjaya kepada pemegang gadaian;
 - (c) di mana amaun penuh harga jualan tidak dibayar selepas tukul dijatuhkan oleh penawar yang berjaya—
 - (i) maka, jumlah yang dinyatakan di perenggan (a) hendaklah dibayar kepada pemegang gadaian dan ia hendaklah dipegang sebagai deposit sehingga keseluruhan harga belian telah dibayar; dan
 - (ii) sebelum baki harga belian diselesaikan, jumlah yang dinyatakan di dalam subperenggan (i) hendaklah dikreditkan ke dalam akaun penggadai untuk tujuan mengurangkan jumlah yang kena dibayar kepada pemegang gadaian;
 - (d) baki harga belian hendaklah diselesaikan dalam masa tidak lebih daripada satu ratus dua puluh (120) hari daripada tarikh jualan, iaitu, tidak lewat dari tarikh 2 Disember 2010 dan bahawa hendaklah tiada apa-apa lanjutan masa bagi tempoh yang telah ditetapkan; dan
 - (e) di mana harga belian sepenuhnya tidak diselesaikan sebelum atau pada tarikh yang ditentukan dalam perenggan (d), jumlah yang dibayar sebagai deposit di bawah perenggan (c) kepada pemegang gadaian hendaklah dilucuthak dan dilupuskan dengan cara yang ditetapkan di bawah seksyen 267.

JADUAL TANAH DAN KEPENTINGAN

Bandar/Pekan/Mukim—Bandar Sunway. No. Lot—2. Jenis dan No. Hakmilik—P.M. 87/M1/9/40. Bahagian Tanah (jika ada)—Semua. No. Berdaftar Gadaian (jika ada)—No. Perserahan 3850/2008.

Bertarikh 17 Jun 2010
[PTP. 12/121/09]

SYAFRIL IDZWAN BIN ABDUL KHALID
Pentadbir Tanah
Petaling

No. 2432.

(Seksyen 257 dan 263)

PERINTAH JUALAN ATAS PERMINTAAN PEMEGANG GADAIAN

Saya, Ahmad Fairuz bin Mohd Yusof, Penolong Pentadbir Tanah (Pendaftaran), pada menjalankan kuasa yang diperuntukkan oleh seksyen 257/263 Kanun Tanah Negara, dengan ini perintah supaya dijual tanah/sebahagian tanah yang tak dipecah/pajakan/pajakan kecil yang diperihalkan di dalam Jadual di bawah:

Dan saya selanjutnya memerintahkan—

- (a) bahawa jualan itu, hendaklah dengan jalan lelongan awam, yang akan diadakan pada 3 Ogos 2010 jam 10.00 pagi di Pejabat Daerah/Tanah Sepang; dan
 - (b) bahawa harga rizab bagi maksud jualan ialah RM100,000.00 (Ringgit Malaysia: Satu Ratus Ribu sahaja).
2. Saya dapati bahawa amaun yang kena dibayar kepada Hong Leong Bank Berhad pada tarikh ini 25 Mei 2010 ialah RM83,706.64.
3. Jualan ini hendaklah tertakluk kepada syarat-syarat berikut:
- (a) penawar memiliki, jumlah yang bersamaan dengan sepuluh peratus daripada harga rizab yang ditetapkan di bawah perenggan 1(b) di atas: RM10,000.00 (Ringgit Malaysia: Sepuluh Ribu sahaja);
 - (b) amaun penuh harga jualan boleh dibayar serta-merta selepas tukul dijatuhkan oleh penawar yang berjaya kepada pemegang gadaian;
 - (c) di mana amaun penuh harga jualan tidak dibayar selepas tukul dijatuhkan oleh penawar yang berjaya—
 - (i) maka, jumlah yang dinyatakan di perenggan (a) hendaklah dibayar kepada pemegang gadaian dan ia hendaklah dipegang sebagai deposit sehingga keseluruhan harga belian telah dibayar; dan
 - (ii) sebelum baki harga belian diselesaikan, jumlah yang dinyatakan di dalam subperenggan (i) hendaklah dikreditkan ke dalam akaun penggadaian untuk tujuan mengurangkan jumlah yang kena dibayar kepada pemegang gadaian;

- (d) baki harga belian hendaklah diselesaikan dalam masa tidak lebih daripada satu ratus dua puluh (120) hari daripada tarikh jualan, iaitu, tidak lewat dari tarikh 3 Disember 2010 dan bahawa hendaklah tiada apa-apa lanjutan masa bagi tempoh yang telah ditetapkan; dan
- (e) di mana harga belian sepenuhnya tidak diselesaikan sebelum atau pada tarikh yang ditentukan dalam perenggan (d), jumlah yang dibayar sebagai deposit di bawah perenggan (c) kepada pemegang gadaian hendaklah dilucuthak dan dilupuskan dengan cara yang ditetapkan di bawah seksyen 267.

JADUAL TANAH DAN KEPENTINGAN

Mukim—Dengkil. No. P.T.—1771. Jenis dan No. Hakmilik—H.S.(M) 1665. Bahagian Tanah (jika ada)—Semua. No. Berdaftar Gadaian (jika ada)—No. Perserahan 929/2003. Tarikh—15-7-2003.

Bertarikh 22 Jun 2010
[PDS(T) 6/PJ/D/13-10]

AHMAD FAIRUZ BIN MOHD. YUSOF
Penolong Pentadbir Tanah (Pendaftaran)
b.p. Pentadbir Tanah
Sepang

No. 2433.

(Seksyen 257 dan 263)

PERINTAH JUALAN ATAS PERMINTAAN PEMEGANG GADAIAN

Saya, Ahmad Fairuz bin Mohd. Yusof, Penolong Pentadbir Tanah (Pendaftaran), pada menjalankan kuasa yang diperuntukkan oleh seksyen 257/263 Kanun Tanah Negara, dengan ini perintah supaya dijual tanah/sebahagian tanah yang tak dipecah/pajakan kecil yang diperihalkan di dalam Jadual di bawah:

Dan saya selanjutnya memerintahkan—

- (a) bahawa jualan itu, hendaklah dengan jalan lelongan awam, yang akan diadakan pada 3 Ogos 2010 jam 10.00 pagi di Pejabat Daerah/Tanah Sepang; dan
 - (b) bahawa harga rizab bagi maksud jualan ialah RM85,000.00 (Ringgit Malaysia: Lapan Puluh Lima Ribu sahaja).
2. Saya dapati bahawa amaun yang kena dibayar kepada Malayan Banking Berhad pada tarikh ini 29 April 2010 ialah RM98,836.56.
3. Jualan ini hendaklah tertakluk kepada syarat-syarat berikut:
- (a) penawar memiliki, jumlah yang bersamaan dengan sepuluh peratus daripada harga rizab yang ditetapkan di bawah perenggan 1(b) di atas: RM8,500.00 (Ringgit Malaysia: Lapan Ribu Lima Ratus sahaja);
 - (b) amaun penuh harga jualan boleh dibayar serta-merta selepas tukul dijatuhkan oleh penawar yang berjaya kepada pemegang gadaian;

- (c) di mana amaun penuh harga jualan tidak dibayar selepas tukul dijatuhkan oleh penawar yang berjaya—
- (i) maka, jumlah yang dinyatakan di perenggan (a) hendaklah dibayar kepada pemegang gadaian dan ia hendaklah dipegang sebagai deposit sehingga keseluruhan harga belian telah dibayar; dan
 - (ii) sebelum baki harga belian diselesaikan, jumlah yang dinyatakan di dalam subperenggan (i) hendaklah dikreditkan ke dalam akaun penggadaian untuk tujuan mengurangkan jumlah yang kena dibayar kepada pemegang gadaian;
- (d) baki harga belian hendaklah diselesaikan dalam masa tidak lebih daripada satu ratus dua puluh (120) hari daripada tarikh jualan, iaitu, tidak lewat dari tarikh 3 Disember 2010 dan bahawa hendaklah tiada apa-apa lanjutan masa bagi tempoh yang telah ditetapkan; dan
- (e) di mana harga belian sepenuhnya tidak diselesaikan sebelum atau pada tarikh yang ditentukan dalam perenggan (d), jumlah yang dibayar sebagai deposit di bawah perenggan (c) kepada pemegang gadaian hendaklah dilucuthak dan dilupuskan dengan cara yang ditetapkan di bawah seksyen 267.

JADUAL TANAH DAN KEPENTINGAN

Mukim—Dengkil. No. P.T.—681. Jenis dan No. Hakmilik—H.S.(M) 16558. Bahagian Tanah (jika ada)—Semua. No. Berdaftar Gadaian (jika ada)—No. Perserahan 862/2004. Tarikh—13-8-2005.

Bertarikh 23 Jun 2010
[PDS(T) 6/PJ/D/38-09]

AHMAD FAIRUZ BIN MOHD. YUSOF
Penolong Pentadbir Tanah (Pendaftaran)
b.p. Pentadbir Tanah
Sepang

No. 2434.

(Seksyen 326)

NOTIS BERKENAAN DENGAN CADANGAN HENDAK MEMOTONG KAVEAT

Kepada Wagiran bin Bilal beralamat di 2A Jalan 1/3C, Grandville USJ 1, Subang Jaya, 47610 Selangor dan atas permintaannya Kaveat Persendirian No. 1560/2010 dimasukkan ke dalam hakmilik bagi tanah yang diperihalkan dalam Jadual di bawah ini.

Bahawasanya kaveat di atas adalah dimaksudkan supaya mengikat tanah itu sendiri yang diperihalkan dalam Jadual tersebut.

Dan bahawasanya Multi Bina Construction Sdn. Bhd. telah membuat permohonan kepada saya supaya kaveat yang tersebut itu dipotong.

Adalah diberi notis bahawa, pada menjalankan kuasa yang diberi oleh seksyen 326 Kanun Tanah Negara, saya akan, apabila habis tempoh dua bulan dari tarikh penyampaian notis ini, atau sesuatu tempoh yang lanjut (jika ada) sebagaimana yang diperintahkan oleh Mahkamah, memotong kaveat itu.

JADUAL TANAH DAN KEPENTINGAN

Mukim—Rawang. No. Lot—36034. Jenis dan No. Hakmilik—P.M. 6318.

Bertarikh 3 Jun 2010
[PTDG. 19/5/2010 SK 22]

*Pendaftar/Pentadbir Tanah
Pejabat Tanah
Gombak*

No. 2435.

(Seksyen 326)

NOTIS BERKENAAN DENGAN CADANGAN HENDAK MEMOTONG KAVEAT

Kepada Mohamad Rafi bin Shahzada beralamat di 27 Jalan SS 3/68, Taman Universiti, 47300 Petaling Jaya, Selangor dan di atas permintaannya Kaveat Persendirian No. 50915/2005 dimasukkan ke dalam hakmilik bagi tanah yang diperihalkan dalam Jadual di bawah ini.

Bahwasanya kaveat di atas itu adalah dimaksudkan supaya mengikat tanah itu sendiri khusus yang diperihalkan dalam Jadual tersebut.

Dan bahwasanya tuanpunya tanah dalam kepentingan yang diperihalkan telah membuat permohonan kepada saya supaya kaveat yang tersebut dipotong.

Adalah diberi notis bahawa, pada menjalankan kuasa yang diberi oleh seksyen 326 Kanun Tanah Negara, saya akan, apabila habis tempoh dua bulan dari tarikh penyampaian notis ini, atau sesuatu tempoh yang lebih lanjut (jika ada) sebagaimana yang diperintah oleh Mahkamah, memotong kaveat itu.

JADUAL TANAH DAN KEPENTINGAN

Pekan—Penaga. No. Lot—922. Jenis dan No. Hakmilik—P.N. 16533.

Bertarikh 8 Julai 2010
[4/64/10 (4)]

MOHD NAZRUL BIN NGAIMIN
*Pendaftar Tanah
Selangor*

No. 2436.

(Seksyen 326)

NOTIS BERKENAAN DENGAN CADANGAN HENDAK MEMOTONG KAVEAT

Kepada Suhaimi bin Saidin beralamat di AU-13, Prima Court, Jalan UP Saujana Melawati, 53100 Kuala Lumpur dan di atas permintaannya Kaveat Persendirian No. 12530/2010 dimasukkan ke dalam hakmilik bagi tanah yang diperihalkan dalam Jadual di bawah ini.

Bahawasanya kaveat di atas itu adalah dimaksudkan supaya mengikat tanah itu sendiri khusus yang diperihalkan dalam Jadual tersebut.

Dan bahawasanya tuanpunya tanah dalam kepentingan yang diperihalkan telah membuat permohonan kepada saya supaya kaveat yang tersebut dipotong.

Adalah diberi notis bahawa, pada menjalankan kuasa yang diberi oleh seksyen 326 Kanun Tanah Negara, saya akan, apabila habis tempoh dua bulan dari tarikh penyampaian notis ini, atau sesuatu tempoh yang lebih lanjut (jika ada) sebagaimana yang diperintah oleh Mahkamah, memotong kaveat itu.

JADUAL TANAH DAN KEPENTINGAN

Bandar—Ulu Kelang. No. P.T.—2633. Jenis dan No. Hakmilik—H.S.(D) 56163.

Bertarikh 8 Julai 2010
[4/56/10 (4)]

MOHD NAZRUL BIN NGAIMIN
Pendaftar Tanah
Selangor

No. 2437.

(Seksyen 326)

NOTIS BERKENAAN DENGAN CADANGAN HENDAK MEMOTONG KAVEAT

Kepada Chan Kin Soon beralamat di 11 Jalan SS 23/7, 47400 Petaling Jaya, Selangor dan di atas permintaannya Kaveat Persendirian No. 48983/2007 dimasukkan ke dalam hakmilik bagi tanah yang diperihalkan dalam Jadual di bawah ini.

Bahawasanya kaveat di atas itu adalah dimaksudkan supaya mengikat tanah itu sendiri khusus yang diperihalkan dalam Jadual tersebut.

Dan bahawasanya tuanpunya tanah dalam kepentingan yang diperihalkan telah membuat permohonan kepada saya supaya kaveat yang tersebut dipotong.

Adalah diberi notis bahawa, pada menjalankan kuasa yang diberi oleh seksyen 326 Kanun Tanah Negara, saya akan, apabila habis tempoh dua bulan dari tarikh penyampaian notis ini, atau sesuatu tempoh yang lebih lanjut (jika ada) sebagaimana yang diperintah oleh Mahkamah, memotong kaveat itu.

JADUAL TANAH DAN KEPENTINGAN

Mukim—Damansara. No. P.T.—453. Jenis dan No. Hakmilik—H.S.(D) 111515.

Bertarikh 8 Julai 2010
[4/57/10 (4)]

MOHD NAZRUL BIN NGAIMIN
Pendaftar Tanah
Selangor

No. 2438.

(Seksyen 326)

NOTIS BERKENAAN DENGAN CADANGAN HENDAK MEMOTONG KAVEAT

Kepada Gandingan Serantau Sdn. Bhd. beralamat di Unit A-8-1, Megan Phileo Promenade 189, Jalan Tun Razak, 50450 Kuala Lumpur dan di atas permintaannya Kaveat Persendirian No. 19667/2009 dimasukkan ke dalam hakmilik bagi tanah yang diperihalkan dalam Jadual di bawah ini.

Bahawasanya kaveat di atas itu adalah dimaksudkan supaya mengikat tanah itu sendiri khusus yang diperihalkan dalam Jadual tersebut.

Dan bahawasanya tuanpunya tanah dalam kepentingan yang diperihalkan telah membuat permohonan kepada saya supaya kaveat yang tersebut dipotong.

Adalah diberi notis bahawa, pada menjalankan kuasa yang diberi oleh seksyen 326 Kanun Tanah Negara, saya akan, apabila habis tempoh dua bulan dari tarikh penyampaian notis ini, atau sesuatu tempoh yang lebih lanjut (jika ada) sebagaimana yang diperintah oleh Mahkamah, memotong kaveat itu.

JADUAL TANAH DAN KEPENTINGAN

Mukim—Setapak. No. Lot—1182. Jenis dan No. Hakmilik—GRN 53781.

Bertarikh 8 Julai 2010
[4/51/10 (4)]

MOHD NAZRUL BIN NGAIMIN
*Pendaftar Tanah
Selangor*

No. 2439.

(Seksyen 326)

NOTIS BERKENAAN DENGAN CADANGAN HENDAK MEMOTONG KAVEAT

Kepada Gandingan Serantau Sdn. Bhd. beralamat di Unit A-8-1, Megan Phileo Promenade 189, Jalan Tun Razak, 50450 Kuala Lumpur dan di atas permintaannya Kaveat Persendirian No. 19728/2009 dimasukkan ke dalam hakmilik bagi tanah yang diperihalkan dalam Jadual di bawah ini.

Bahawasanya kaveat di atas itu adalah dimaksudkan supaya mengikat tanah itu sendiri khusus yang diperihalkan dalam Jadual tersebut.

Dan bahawasanya tuanpunya tanah dalam kepentingan yang diperihalkan telah membuat permohonan kepada saya supaya kaveat yang tersebut dipotong.

Adalah diberi notis bahawa, pada menjalankan kuasa yang diberi oleh seksyen 326 Kanun Tanah Negara, saya akan, apabila habis tempoh dua bulan dari tarikh penyampaian notis ini, atau sesuatu tempoh yang lebih lanjut (jika ada) sebagaimana yang diperintah oleh Mahkamah, memotong kaveat itu.

JADUAL TANAH DAN KEPENTINGAN

Mukim—Setapak. No. Lot—1182. Jenis dan No. Hakmilik—GRN 53781.

Bertarikh 8 Julai 2010
[4/55/10 (4)]

MOHD NAZRUL BIN NGAIMIN
Pendaftar Tanah
Selangor

No. 2440.

(Seksyen 326)

NOTIS BERKENAAN DENGAN CADANGAN HENDAK MEMOTONG KAVEAT

Kepada Gandingan Serantau Sdn. Bhd. beralamat di Unit A-8-1, Megan Phileo Promenade 189, Jalan Tun Razak, 50450 Kuala Lumpur dan di atas permintaannya Kaveat Persendirian No. 19726/2009 dimasukkan ke dalam hakmilik bagi tanah yang diperihalkan dalam Jadual di bawah ini.

Bahawasanya kaveat di atas itu adalah dimaksudkan supaya mengikat tanah itu sendiri khusus yang diperihalkan dalam Jadual tersebut.

Dan bahawasanya tuanpunya tanah dalam kepentingan yang diperihalkan telah membuat permohonan kepada saya supaya kaveat yang tersebut dipotong.

Adalah diberi notis bahawa, pada menjalankan kuasa-kuasa yang diberi oleh seksyen 326 Kanun Tanah Negara, saya akan, apabila habis tempoh dua bulan dari tarikh penyampaian notis ini, atau sesuatu tempoh yang lebih lanjut (jika ada) sebagaimana yang diperintah oleh Mahkamah, memotong kaveat itu.

JADUAL TANAH DAN KEPENTINGAN

Mukim—Setapak. No. Lot—1182. Jenis dan No. Hakmilik—GRN 53781.

Bertarikh 8 Julai 2010
[4/54/10 (4)]

MOHD NAZRUL BIN NGAIMIN
Pendaftar Tanah
Selangor

No. 2441.

(Seksyen 326)

NOTIS BERKENAAN DENGAN CADANGAN HENDAK MEMOTONG KAVEAT

Kepada Gandingan Serantau Sdn. Bhd. beralamat di Unit A-8-1, Megan Phileo Promenade 189, Jalan Tun Razak, 50450 Kuala Lumpur dan di atas permintaannya Kaveat Persendirian No. 19713/2009 dimasukkan ke dalam hakmilik bagi tanah yang diperihalkan dalam Jadual di bawah ini.

Bahawasanya kaveat di atas itu adalah dimaksudkan supaya mengikat tanah itu sendiri khusus yang diperihalkan dalam Jadual tersebut.

Dan bahawasanya tuanpunya tanah dalam kepentingan yang diperihalkan telah membuat permohonan kepada saya supaya kaveat yang tersebut dipotong.

Adalah diberi notis bahawa, pada menjalankan kuasa yang diberi oleh seksyen 326 Kanun Tanah Negara, saya akan, apabila habis tempoh dua bulan dari tarikh penyampaian notis ini, atau sesuatu tempoh yang lebih lanjut (jika ada) sebagaimana yang diperintah oleh Mahkamah, memotong kaveat itu.

JADUAL TANAH DAN KEPENTINGAN

Mukim—Setapak. No. Lot—1182. Jenis dan No. Hakmilik—GRN 53781.

Bertarikh 8 Julai 2010
[4/53/10 (4)]

MOHD NAZRUL BIN NGAIMIN
Pendaftar Tanah
Selangor

No. 2442.

(Seksyen 326)

NOTIS BERKENAAN DENGAN CADANGAN HENDAK MEMOTONG KAVEAT

Kepada Gandingan Serantau Sdn. Bhd. beralamat di Unit A-8-1, Megan Phileo Promenade 189, Jalan Tun Razak, 50450 Kuala Lumpur dan di atas permintaannya Kaveat Persendirian No. 19712/2009 dimasukkan ke dalam hakmilik bagi tanah yang diperihalkan dalam Jadual di bawah ini.

Bahawasanya kaveat di atas itu adalah dimaksudkan supaya mengikat tanah itu sendiri khusus yang diperihalkan dalam Jadual tersebut.

Dan bahawasanya tuanpunya tanah dalam kepentingan yang diperihalkan telah membuat permohonan kepada saya supaya kaveat yang tersebut dipotong.

Adalah diberi notis bahawa, pada menjalankan kuasa yang diberi oleh seksyen 326 Kanun Tanah Negara, saya akan, apabila habis tempoh dua bulan dari tarikh penyampaian notis ini, atau sesuatu tempoh yang lebih lanjut (jika ada) sebagaimana yang diperintah oleh Mahkamah, memotong kaveat itu.

JADUAL TANAH DAN KEPENTINGAN

Mukim—Setapak. No. Lot—1182. Jenis dan No. Hakmilik—GRN 53781.

Bertarikh 8 Julai 2010
[4/52/10 (4)]

MOHD NAZRUL BIN NGAIMIN
Pendaftar Tanah
Selangor

No. 2443.

(Seksyen 326)

NOTIS BERKENAAN DENGAN CADANGAN HENDAK MEMOTONG KAVEAT

Kepada Loh Thim beralamat di 69B Tringkap, Cameron Highlands, 39100 Pahang dan di atas permintaannya Kaveat Persendirian No. 18392/2010 dimasukkan ke dalam hakmilik bagi tanah yang diperihalkan dalam Jadual di bawah ini.

Bahawasanya kaveat di atas itu adalah dimaksudkan supaya mengikat tanah itu sendiri khusus yang diperihalkan dalam Jadual tersebut.

Dan bahawasanya tuanpunya tanah dalam kepentingan yang diperihalkan telah membuat permohonan kepada saya supaya kaveat yang tersebut dipotong.

Adalah diberi notis bahawa, pada menjalankan kuasa yang diberi oleh seksyen 326 Kanun Tanah Negara, saya akan, apabila habis tempoh dua bulan dari tarikh penyampaian notis ini, atau sesuatu tempoh yang lebih lanjut (jika ada) sebagaimana yang diperintah oleh Mahkamah, memotong kaveat itu.

JADUAL TANAH DAN KEPENTINGAN

Mukim—Cheras No. P.T.—47245. Jenis dan No. Hakmilik—H.S.(D) 136405.

Bertarikh 8 Julai 2010
[4/59/10 (4)]

MOHD NAZRUL BIN NGAIMIN
*Pendaftar Tanah
Selangor*

No. 2444.

(Seksyen 326)

NOTIS BERKENAAN DENGAN CADANGAN HENDAK MEMOTONG KAVEAT

Kepada Lai Mooi beralamat di 22 Jalan 9F, Cheras Jaya, 43200 Cheras, Selangor dan di atas permintaannya Kaveat Persendirian No. 32632/2009 dimasukkan ke dalam hakmilik bagi tanah yang diperihalkan dalam Jadual di bawah ini.

Bahawasanya kaveat di atas itu adalah dimaksudkan supaya mengikat tanah itu sendiri yang diperihalkan dalam Jadual tersebut.

Dan bahawasanya tuanpunya tanah dalam kepentingan yang diperihalkan telah membuat permohonan kepada saya supaya kaveat yang tersebut dipotong.

Adalah diberi notis bahawa, pada menjalankan kuasa yang diberi oleh seksyen 326 Kanun Tanah Negara, saya akan, apabila habis tempoh dua bulan dari tarikh penyampaian notis ini, atau sesuatu tempoh yang lebih lanjut (jika ada) sebagaimana yang diperintah oleh Mahkamah, memotong kaveat itu.

JADUAL TANAH DAN KEPENTINGAN

Mukim—Cheras. No. Lot.—44446. Jenis dan No. Hakmilik—GRN 235507.

Bertarikh 8 Julai 2010
[4/62/10 (4)]

MOHD NAZRUL BIN NGAIMIN
*Pendaftar Tanah
Selangor*

No. 2445.

PERINTAH DI BAWAH SEKSYEN 432

Pada menjalankan kuasa yang diberi kepada saya di bawah peruntukan seksyen 432(1) Kanun Tanah Negara, saya Nurhidayah binti Shaari, Pentadbir Tanah Sabak Bernam mengarahkan notis Siasatan di bawah (Seksyen 261 Kanun Tanah Negara). Dibuat secara Penyampaian Gantian (substitute service) di bawah subseksyen 432(1) Kanun Tanah Negara—

- (a) dengan menampalkan satu salinan notis di tempat yang boleh dilihat—
 - (i) P.M. 3463 Lot 15662 Mukim Panchang Bedena;
 - (ii) di papan kenyataan Surau/Balairaya yang berhampiran;
 - (iii) di papan kenyataan Pejabat Tanah Sabak Bernam; dan
- (b) dengan menyiapkan satu notis Appendix 'B' di dalam *Warta Kerajaan Negeri Selangor* berhubung Siasatan di bawah seksyen 261 Kanun Tanah Negara.

Cop mohor diperturunkan di hadapan saya pada 25 Jun 2010.

[PTSB. 6/6/7/2010]

NURHIDAYAH BINTI SHAARI
*b.p. Pentadbir Tanah
Sabak Bernam*

No. 2446.

PERINTAH DI BAWAH SEKSYEN 432

Pada menjalankan kuasa yang diberi kepada saya di bawah peruntukan subseksyen 431(1) Kanun Tanah Negara, saya Mohd Nazrul bin Ngaimin, Pendaftar Hakmilik Negeri Selangor dengan ini mengarahkan notis di bawah Borang 19C seksyen 326 Kanun Tanah Negara dibuat "substituted services" di bawah subseksyen 432(1) Kanun Tanah Negara—

- (a) dengan menampalkan sesalinan notis dalam keadaan yang boleh dilihat—
 - (i) di atas tanah—P.N. 16533 Lot 922 Pekan Penaga;
 - (ii) di papan kenyataan di Pejabat Tanah/Daerah Petaling; dan;

- (b) dengan menyiarkan sesalinan notis di dalam *Warta Kerajaan Negeri Selangor* berhubung dengan pemotongan kaveat.

Cop mohor diperturunkan di hadapan saya pada 8 Julai 2010.

[PTG/BPT.Sel. (K) 4/64/10 (4)]

MOHD NAZRUL BIN NGAIMIN
*b.p. Pendaftar Hakmilik Negeri
Selangor*

No. 2447.

PERINTAH DI BAWAH SEKSYEN 432

Pada menjalankan kuasa yang diberi kepada saya di bawah peruntukan subseksyen 431(1) Kanun Tanah Negara, saya Mohd Nazrul bin Ngaimin, Pendaftar Hakmilik Negeri Selangor dengan ini mengarahkan notis di bawah Borang 19C seksyen 326 Kanun Tanah Negara dibuat “substituted services” di bawah subseksyen 432(1) Kanun Tanah Negara—

- (a) dengan menampalkan sesalinan notis dalam keadaan yang boleh dilihat—
- (i) di atas tanah—H.S.(D) 56163 P.T. 2633 Bandar Ulu Kelang;
 - (ii) di papan kenyataan di Pejabat Tanah/Daerah Gombak; dan;
- (b) dengan menyiarkan sesalinan notis di dalam *Warta Kerajaan Negeri Selangor* berhubung dengan pemotongan kaveat.

Cop mohor diperturunkan di hadapan saya pada 8 Julai 2010.

[PTG/BPT.Sel. (K) 4/56/10 (4)]

MOHD NAZRUL BIN NGAIMIN
*b.p. Pendaftar Hakmilik Negeri
Selangor*

No. 2448.

PERINTAH DI BAWAH SEKSYEN 432

Pada menjalankan kuasa yang diberi kepada saya di bawah peruntukan subseksyen 431(1) Kanun Tanah Negara, saya Mohd Nazrul bin Ngaimin, Pendaftar Hakmilik Negeri Selangor dengan ini mengarahkan notis di bawah Borang 19C seksyen 326 Kanun Tanah Negara dibuat “substituted services” di bawah subseksyen 432(1) Kanun Tanah Negara—

- (a) dengan menampalkan sesalinan notis dalam keadaan yang boleh dilihat—
- (i) di atas tanah—H.S.(D) 111515 P.T. 453 Mukim Damansara;
 - (ii) di papan kenyataan di Pejabat Tanah/Daerah Petaling; dan;

- (b) dengan menyiarkan sesalinan notis di dalam *Warta Kerajaan Negeri Selangor* berhubung dengan pemotongan kaveat.

Cop mohor diperturunkan di hadapan saya pada 8 Julai 2010.

[PTG/BPT.Sel. (K) 4/57/10 (4)]

MOHD NAZRUL BIN NGAIMIN
*b.p. Pendaftar Hakmilik Negeri
Selangor*

No. 2449.

PERINTAH DI BAWAH SEKSYEN 432

Pada menjalankan kuasa yang diberi kepada saya di bawah peruntukan subseksyen 431(1) Kanun Tanah Negara, saya Mohd Nazrul bin Ngaimin, Pendaftar Hakmilik Negeri Selangor dengan ini mengarahkan notis di bawah Borang 19C seksyen 326 Kanun Tanah Negara dibuat “substituted services” di bawah subseksyen 432(1) Kanun Tanah Negara—

- (a) dengan menampalkan sesalinan notis dalam keadaan yang boleh dilihat—
- (i) di atas tanah—GRN 53781 Lot 1182 Mukim Setapak;
 - (ii) di papan kenyataan di Pejabat Tanah/Daerah Gombak; dan;
- (b) dengan menyiarkan sesalinan notis di dalam *Warta Kerajaan Negeri Selangor* berhubung dengan pemotongan kaveat.

Cop mohor diperturunkan di hadapan saya pada 8 Julai 2010.

[PTG/BPT.Sel. (K) 4/51/10 (4)]

MOHD NAZRUL BIN NGAIMIN
*b.p. Pendaftar Hakmilik Negeri
Selangor*

No. 2450.

PERINTAH DI BAWAH SEKSYEN 432

Pada menjalankan kuasa yang diberi kepada saya di bawah peruntukan subseksyen 431(1) Kanun Tanah Negara, saya Mohd Nazrul bin Ngaimin, Pendaftar Hakmilik Negeri Selangor dengan ini mengarahkan notis di bawah Borang 19C seksyen 326 Kanun Tanah Negara dibuat “substituted services” di bawah subseksyen 432(1) Kanun Tanah Negara—

- (a) dengan menampalkan sesalinan notis dalam keadaan yang boleh dilihat—
- (i) di atas tanah—GRN 53781 Lot 1182 Mukim Setapak;
 - (ii) di papan kenyataan di Pejabat Tanah/Daerah Gombak; dan;

- (b) dengan menyiarkan sesalinan notis di dalam *Warta Kerajaan Negeri Selangor* berhubung dengan pemotongan kaveat.

Cop mohor diperturunkan di hadapan saya pada 8 Julai 2010.

[PTG/BPT.Sel. (K) 4/55/10 (4)]

MOHD NAZRUL BIN NGAIMIN
*b.p. Pendaftar Hakmilik Negeri
Selangor*

No. 2451.

PERINTAH DI BAWAH SEKSYEN 432

Pada menjalankan kuasa yang diberi kepada saya di bawah peruntukan subseksyen 431(1) Kanun Tanah Negara, saya Mohd Nazrul bin Ngaimin, Pendaftar Hakmilik Negeri Selangor dengan ini mengarahkan notis di bawah Borang 19C seksyen 326 Kanun Tanah Negara dibuat “substituted services” di bawah subseksyen 432(1) Kanun Tanah Negara—

- (a) dengan menampalkan sesalinan notis dalam keadaan yang boleh dilihat—
- (i) di atas tanah—GRN 53781 Lot 1182 Mukim Setapak;
 - (ii) di papan kenyataan di Pejabat Tanah/Daerah Gombak; dan;
- (b) dengan menyiarkan sesalinan notis di dalam *Warta Kerajaan Negeri Selangor* berhubung dengan pemotongan kaveat.

Cop mohor diperturunkan di hadapan saya pada 8 Julai 2010.

[PTG/BPT.Sel. (K) 4/54/10 (4)]

MOHD NAZRUL BIN NGAIMIN
*b.p. Pendaftar Hakmilik Negeri
Selangor*

No. 2452.

PERINTAH DI BAWAH SEKSYEN 432

Pada menjalankan kuasa yang diberi kepada saya di bawah peruntukan subseksyen 431(1) Kanun Tanah Negara, saya Mohd Nazrul bin Ngaimin, Pendaftar Hakmilik Negeri Selangor dengan ini mengarahkan notis di bawah Borang 19C seksyen 326 Kanun Tanah Negara dibuat “substituted services” di bawah subseksyen 432(1) Kanun Tanah Negara—

- (a) dengan menampalkan sesalinan notis dalam keadaan yang boleh dilihat—
- (i) di atas tanah—GRN 53781 Lot 1182 Mukim Setapak;
 - (ii) di papan kenyataan di Pejabat Tanah/Daerah Gombak; dan;

- (b) dengan menyiarkan sesalinan notis di dalam *Warta Kerajaan Negeri Selangor* berhubung dengan pemotongan kaveat.

Cop mohor diperturunkan di hadapan saya pada 8 Julai 2010.

[PTG/BPT.Sel. (K) 4/53/10 (4)]

MOHD NAZRUL BIN NGAIMIN
*b.p. Pendaftar Hakmilik Negeri
Selangor*

No. 2453.

PERINTAH DI BAWAH SEKSYEN 432

Pada menjalankan kuasa yang diberi kepada saya di bawah peruntukan subseksyen 431(1) Kanun Tanah Negara, saya Mohd Nazrul bin Ngaimin, Pendaftar Hakmilik Negeri Selangor dengan ini mengarahkan notis di bawah Borang 19C seksyen 326 Kanun Tanah Negara dibuat "substituted services" di bawah subseksyen 432(1) Kanun Tanah Negara—

- (a) dengan menampalkan sesalinan notis dalam keadaan yang boleh dilihat—
- (i) di atas tanah—GRN 53781 Lot 1182 Mukim Setapak;
 - (ii) di papan kenyataan di Pejabat Tanah/Daerah Gombak; dan;
- (b) dengan menyiarkan sesalinan notis di dalam *Warta Kerajaan Negeri Selangor* berhubung dengan pemotongan kaveat.

Cop mohor diperturunkan di hadapan saya pada 8 Julai 2010.

[PTG/BPT.Sel. (K) 4/52/10 (4)]

MOHD NAZRUL BIN NGAIMIN
*b.p. Pendaftar Hakmilik Negeri
Selangor*

No. 2454.

PERINTAH DI BAWAH SEKSYEN 432

Pada menjalankan kuasa yang diberi kepada saya di bawah peruntukan subseksyen 431(1) Kanun Tanah Negara, saya Mohd Nazrul bin Ngaimin, Pendaftar Hakmilik Negeri Selangor dengan ini mengarahkan notis di bawah Borang 19C seksyen 326 Kanun Tanah Negara dibuat "substituted services" di bawah subseksyen 432(1) Kanun Tanah Negara—

- (a) dengan menampalkan sesalinan notis dalam keadaan yang boleh dilihat—
- (i) di atas tanah—H.S.(D) 124516 P.T. 33679 Mukim Cheras;
 - (ii) di papan kenyataan di Pejabat Tanah/Daerah Ulu Langat; dan;

- (b) dengan menyiarkan sesalinan notis di dalam *Warta Kerajaan Negeri Selangor* berhubung dengan pemotongan kaveat.

Cop mohor diperturunkan di hadapan saya pada 8 Julai 2010.

[PTG/BPT.Sel. (K) 4/59/10 (4)]

MOHD NAZRUL BIN NGAIMIN
*b.p. Pendaftar Hakmilik Negeri
Selangor*

No. 2455.

PERINTAH DI BAWAH SEKSYEN 432

Pada menjalankan kuasa yang diberi kepada saya di bawah peruntukan subseksyen 431(1) Kanun Tanah Negara, saya Mohd Nazrul bin Ngaimin, Pendaftar Hakmilik Negeri Selangor dengan ini mengarahkan notis di bawah Borang 19C seksyen 326 Kanun Tanah Negara dibuat “substituted services” di bawah subseksyen 432(1) Kanun Tanah Negara—

- (a) dengan menampalkan sesalinan notis dalam keadaan yang boleh dilihat—
- (i) di atas tanah—GRN 235507 P.T. 44446 Mukim Cheras;
 - (ii) di papan kenyataan di Pejabat Tanah/Daerah Ulu Langat; dan;
- (b) dengan menyiarkan sesalinan notis di dalam *Warta Kerajaan Negeri Selangor* berhubung dengan pemotongan kaveat.

Cop mohor diperturunkan di hadapan saya pada 8 Julai 2010.

[PTG/BPT.Sel. (K) 4/62/10 (4)]

MOHD NAZRUL BIN NGAIMIN
*b.p. Pendaftar Hakmilik Negeri
Selangor*

AKTA PENGAMBILAN TANAH 1960

(Akta 486)

(Seksyen 8)

No. 2456.

PENGISYTIHARAN PENGAMBILAN TANAH YANG DICADANGKAN

PEMBETULAN

Jadual kepada Pemberitahuan *Warta* No. 1441 yang disiarkan pada 7 Mei 2010, adalah dipinda menggantikan “H.S.(D) 5303 P.T. 3859” dengan perkataan “H.S.(D) 5303 P.T. 3860” dan “H.S.(D) 5309 P.T. 3899” dengan perkataan “H.S.(D) 5309 P.T. 3866”.

Pindaan ini hendaklah disifatkan telah berkuat kuasa pada 7 Mei 2010.

[PTKS. 7/8/2010]

No. 2457.

PENGISYTIHARAN PENGAMBILAN TANAH YANG DICADANGKAN
PEMBETULAN

Jadual kepada Pemberitahuan *Warta* No. 2111 yang disiarkan pada 1 Julai 2010, adalah dipinda dengan menggantikan tarikh '10 Jun 2010' dengan perkataan '23 Jun 2010'.

Pindaan ini hendaklah disifatkan telah berkuat kuasa pada 1 Julai 2010.

[PTG. (S) 8/1/2/2010]

No. 2458.

(Seksyen 35)

PENARIKAN BALIK DARIPADA PENGAMBILAN

Pada menjalankan kuasa-kuasa yang diberikan oleh Seksyen Kecil (1) kepada Seksyen 35, Akta Pengambilan Tanah, 1960 dan diwakilkan kepadanya seperti di dalam *Warta* Kerajaan Negeri Selangor No. 729/8.12.1960, Menteri Besar Selangor dengan ini menarik balik mulai kuatkuasanya daripada tarikh *Warta* ini disiarkan. Pengambilan tanah yang dinyatakan di bawah, yang mana telah di buat satu perisytiharan di bawah seksyen 8, Akta yang sama dan di siarkan sebagai pemberitahuan Bil. 2856 dalam *Warta* Kerajaan Negeri Selangor bertarikh 25 September 2008.

JADUAL

Daerah—Hulu Langat. Mukim—Klang.

No. Lot Ukur	Hakmilik atau Pendudukan	Tuanpunya Berdaftar atau Penduduk yang Direkodkan	Keluasan Lot	Anggaran Keluasan yang Ditarik Balik
	P.M.		Hektar	Hektar
12713	907	Zol Kanain bin Md Dom 1/1 bhg.	0.410	0.008
	G.M.			
701	2740	Zaharah bt. Haji Mohamad Berawi 1/1 bhg.	2.125	0.079
709	1667	Aishah binti Haji Mohd Yussof 1/1 bhg.	2.175	0.352
2616	2111	Aishah binti Haji Mohd Yussof 1/1 bhg.	0.759	0.009

Bertarikh 11 Mei 2010
[PTG. Sel. 3/KTAK/06/108 Jld. 2]

DATO' ABD. NASIR BIN HASSAN
*Pengarah Tanah dan Galian
Selangor*

AKTA KERAJAAN TEMPATAN 1976

(Akta 171)

*LOCAL GOVERNMENT ACT 1976**(Act 171)***No. 2459.**KAEDAH-KAEDAH PEKERJA (KELAKUAN DAN TATATERTIB)
MAJLIS DAERAH GOMBAK*SELAYANG MUNICIPAL COUNCIL EMPLOYEES
(CONDUCT AND DISCIPLINE) RULES*

PEMBERITAHUAN DI BAWAH KAEDAH 35

NOTIFICATION UNDER RULE 35

Pegawai yang tersebut di bawah telah tidak hadir bertugas tanpa cuti, tanpa mendapat kebenaran terlebih dahulu atau tanpa sebab yang munasabah dari tarikh yang dinyatakan. Suatu surat "A.T" (Akuan Terima) berdaftar menghendaki pegawai itu memberi penjelasan mengapa dia tidak hadir bertugas dan mengarahkan supaya melaporkan diri untuk bertugas telah diserahkan. Adalah dengan ini dimaklumkan bahawa sekiranya pegawai itu masih tidak kembali bertugas dalam tempoh (7) hari dari tarikh penyiaran pemberitahuan ini dalam *Warta*, dia hendaklah disifatkan telah dibuang kerja mulai tarikh dia tidak hadir bertugas.

The officer mentioned hereunder has been absent without leave, without obtaining prior permission or without reasonable cause from the date state. An A.R (Acknowledge of Receipt) registered letter requiring the officer to give an explanation as to his absence and directing him to report for duty has delivered. Notice is hereby given that if the officer fails to return for duty within a period of seven (7) days from the date of the publication of this notification in the Gazette, he shall be deemed to have been dismissed from the service with effect from the date of his absence.

Pegawai	Jawatan dan Tempat Kerja	Tarikh Mula Tidak Hadir Bertugas
<i>Officer</i>	<i>Designations and Place of Work</i>	<i>Date when absent</i>
Mohd Nasir bin Ariffin (KP. 840315-14-6015)	Pembantu Penguatkuasa N17, Majlis Perbandaran Selayang	26 Januari 2010

Hakcipta Pencetak (H)

PERCETAKAN NASIONAL MALAYSIA BERHAD

Semua Hak Terpelihara. Tiada mana-mana bahagian jua daripada penerbitan ini boleh diterbitkan semula atau disimpan di dalam bentuk yang boleh diperolehi semula atau disiarkan dalam sebarang bentuk dengan apa jua cara elektronik, mekanikal, fotokopi, rakaman dan/ atau sebaliknya tanpa mendapat izin daripada Percetakan Nasional Malaysia Berhad (Pencetak kepada Kerajaan Malaysia yang dilantik).



DICETAK OLEH
PERCETAKAN NASIONAL MALAYSIA BERHAD,
KUALA LUMPUR
BAGI PIHAK DAN DENGAN PERINTAH KERAJAAN MALAYSIA