



NEGERI SELANGOR

Warta Kerajaan

DITERBITKAN DENGAN KUASA

GOVERNMENT OF SELANGOR GAZETTE

PUBLISHED BY AUTHORITY

Jil. 60

27hb September 2007

No. 20

AKTA MAHKAMAH RENDAH 1948
(Akta 92)

SUBORDINATE COURTS ACT 1948
(Act 92)

No. 2612.

PELANTIKAN MAJISTRET KELAS DUA

APPOINTMENT OF SECOND CLASS MAGISTRATE

Pada menjalankan kuasa yang diberikan oleh subseksyen 79(2) Akta Mahkamah Rendah 1948 [*Akta 92*], Pihak Berkuasa Negeri telah melantik orang yang dinamakan dalam ruang (1) Jadual menjadi Majistret Kelas Dua di dan bagi Daerah yang dinyatakan dalam ruang (2) berkuat kuasa mulai tarikh yang dinyatakan dalam ruang (3).

In exercise of the powers conferred by subsection 79(2) of the Subordinate Courts Act 1948 [*Act 92*], the State Authority has appointed the persons named in column (1) of the Schedule to be Second Class Magistrate in and for the District specified in column (2) with effect from the dates specified in column (3).

JADUAL/SCHEDULE

(1) Nama/Name	(2) Jawatan/Post	(3) Tarikh/Date
Mohamad Saad bin Arshad	Majistret Kelas Dua Daerah Sepang <i>Second Class Magistrate District of Sepang</i>	16-5-2007

(1) Nama/Name	(2) Jawatan/Post	(3) Tarikh/Date
Norhanizatuazwin binti Samsuni	Majistret Kelas Dua Daerah Hulu Langat <i>Second Class Magistrate District of Hulu Langat</i>	18-6-2007
Nor Shazilah binti Ibrahim	Majistret Kelas Dua Negeri Selangor <i>Second Class Magistrate State of Selangor</i>	2-7-2007
Haslina binti Bahasan	Majistret Kelas Dua Daerah Petaling <i>Second Class Magistrate District of Petaling</i>	6-7-2007

Bertarikh 22 Ogos 2007

Dated 22 August 2007

[PTGS/BDP 06/02, 07, 09, 10/2005; P.U. Sel. Am 0008 Jld. 4]

DATO' SERI DR. MOHAMAD KHIR BIN TOYO
*Menteri Besar Selangor/
Menteri Besar of Selangor*

AKTA PENGANGKUTAN JALAN 1987
(Akta 333)

ROAD TRANSPORT ACT 1987
(Act 333)

No. 2613.

NOTIS DI BAWAH SUBSEKSYEN 70(1)

NOTICE UNDER SUBSECTION 70(1)

Majlis Perbandaran Klang, setelah berunding dengan Ketua Pengarah Jabatan Pengangkutan Jalan, bercadang membuat suatu perintah di bawah subseksyen 70(1) Akta Pengangkutan Jalan 1987 [Akta 333], yang kesannya akan melarang pemanduan semua jenis kenderaan motor yang ditetapkan dalam ruang (1) Jadual Pertama di jalan yang dinyatakan dalam ruang (2) Jadual Pertama yang ditunjukkan dalam peta di Jadual Kedua bagi tempoh yang dinyatakan dalam ruang (3) Jadual Pertama.

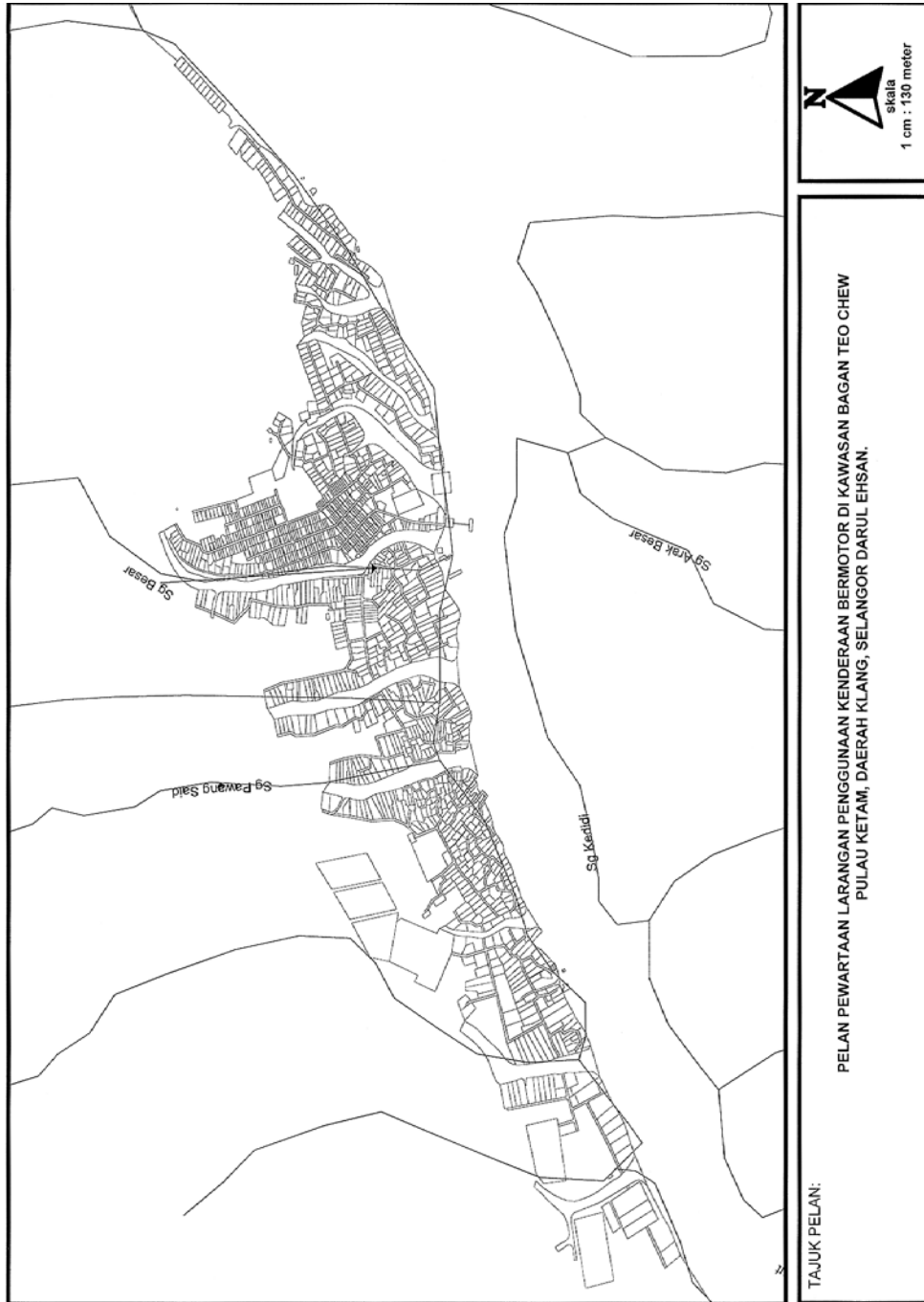
Bantahan-bantahan terhadap cadangan itu hendaklah dihantar secara bertulis kepada Yang Dipertua, Majlis Perbandaran Klang dalam tempoh empat belas (14) hari dari tarikh notis ini *diwartakan*.

JADUAL PERTAMA

(1) <i>Jenis Kenderaan</i>	(2) <i>Nama Jalan</i>	(3) <i>Masa Larangan</i>
Semua jenis kenderaan motor	Semua jalan di Pulau Ketam	Setiap masa (Isnin hingga Ahad)

JADUAL KEDUA

PETA JALAN BAGI PERINTAH LARANGAN PEMANDUAN KENDERAAN MOTOR
DI PULAU KETAM, KLANG



Bertarikh 5 September 2007
[MPK/BU/22/81; P.U. Sel. 0076/1 Jld. 4]

MISLAN BIN TUGIU
Yang Dipertua,
Majlis Perbandaran Klang

The Klang Municipal Council, after consultation with the Director General for Road Transport, proposes to make an order under subsection 70(1) of the Road Transport Act 1987 [*Act 333*], the effect of which will be to prohibit the driving of all type of motor vehicles specified in column (1) of First Schedule on the road specified in column (2) of the First Schedule as shown in the map in Second Schedule for the period specified in column (3) of the First Schedule.

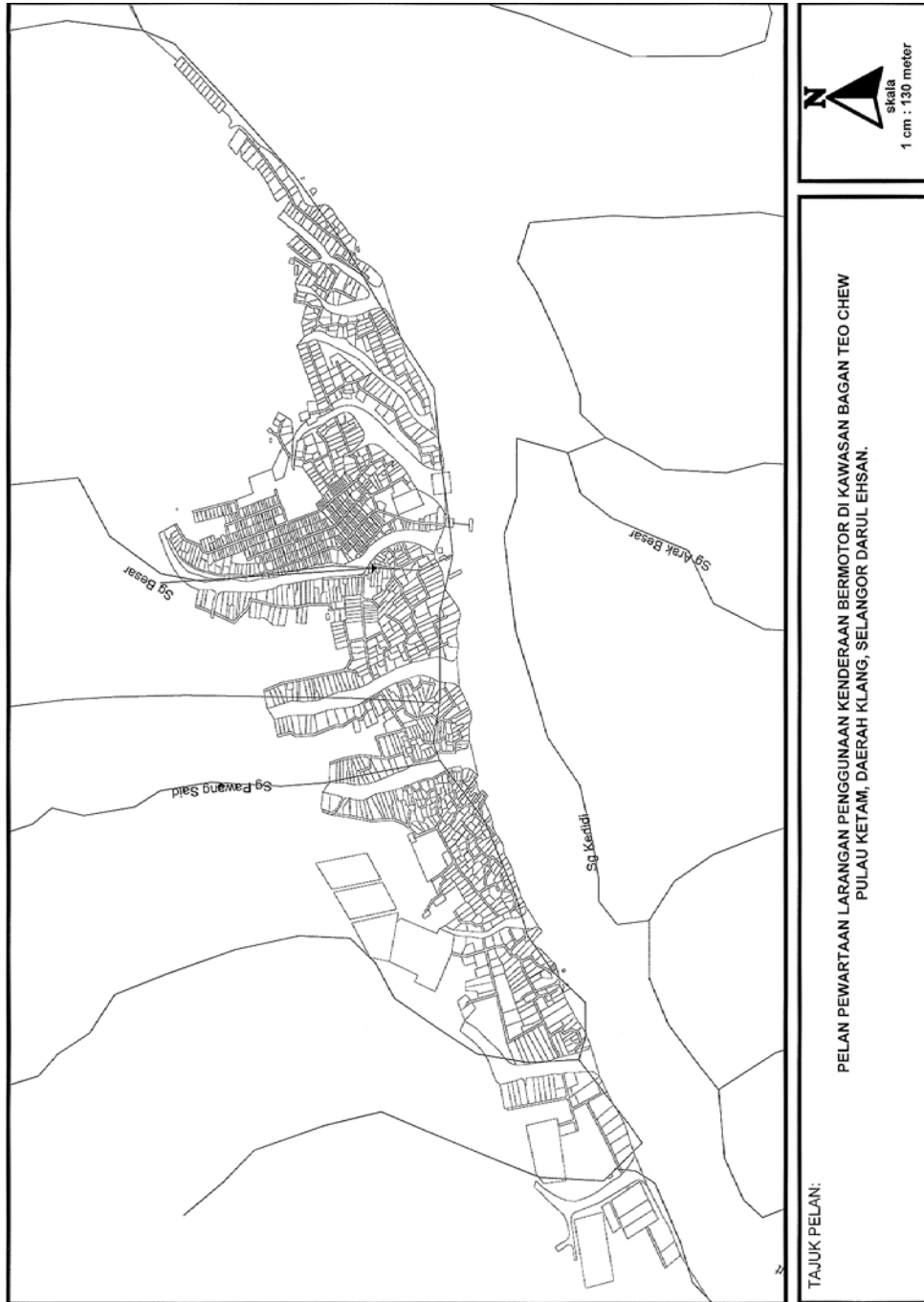
Objections to the proposal must be sent in writing to the President, Klang Municipal Council within fourteen (14) days from the date of publication of this notice in *Gazette*.

FIRST SCHEDULE

(1) <i>Type of Vehicle</i>	(2) <i>Name of Road</i>	(3) <i>Prohibition Period</i>
All types of motor vehicle	All roads in Pulau Ketam	At all time (Monday to Sunday)

SECOND SCHEDULE

MAP FOR PROHIBITION OF DRIVING OF MOTOR VEHICLES IN
PULAU KETAM, KLANG



Dated 5 September 2007
[MPK/BU/22/81; P.U. Sel. 0076/1 Jld 4]

MISLAN BIN TUGIU
President,
Klang Municipal Council

AKTA PERHUTANAN NEGARA 1984

NATIONAL FORESTRY ACT 1984

ENAKMEN (PEMAKAIAN) AKTA PERHUTANAN NEGARA 1985

NATIONAL FORESTRY ACT (ADOPTION) ENACTMENT 1985

No. 2614.

PENGWUJUDAN HUTAN SIMPANAN KEKAL

CONSTITUTION OF PERMANENT RESERVED FOREST

Menurut seksyen 7 Akta Perhutanan Negara 1984 [*Akta 313*] seperti yang diterimapakai oleh Enakmen (Pemakaian) Akta Perhutanan Negara 1985 [*En. 5/1985*], Pihak Berkuasa Negeri Selangor mengisytiharkan bahawa kawasan tanah yang diperihalkan dalam Jadual, dijadikan sebagai hutan simpanan kekal yang dikenali sebagai Hutan Simpan Bukit Cerakah (Tambahan) mulai dari tarikh penyiaran pemberitahuan ini dalam *Warta*.

JADUAL

Daerah—Petaling. Mukim—Bukit Raja. No. Pelan—Pelan *Warta* No. 1469 (disimpan di Pejabat Pengarah Ukur, Selangor). Kawasan dijadikan—Kawasan yang sempadannya bergarisan tebal. Luas—Lebih Kurang 982.8 hektar (2428.7 ekar).

Bertarikh 5 September 2007

[PHN. Sel.(S) 08/3/2 Jld. 11; PU. Sel. Am 0162/1 Jld. 3]

SHAMSUL AZRI BIN ABU BAKAR
Setiausaha
Majlis Mesyuarat Kerajaan
Selangor

Pursuant to section 7 of the National Forestry Act 1984 [*Act 313*] as adopted by the National Forestry Act (Adoption) Enactment 1985 [*En. 5/1985*], the State Authority of Selangor declares that the area which is described in the Schedule, shall be a permanent reserved forest known as Bukit Cerakah Forest Reserve (Extension) with effect from the date of publication of this notification in the *Gazette*.

SCHEDULE

District—Petaling. Mukim—Bukit Raja. Pelan No.—*Gazette* Plan No. 1469 (kept in the office of the Director of Survey, Selangor). Area shall be—Area having with thick line boundary. Size—Approximately 982.8 hectares (2428.7 acres).

Dated 5 September 2007

[PHN. Sel.(S) 08/3/2 Jld. 11; PU. Sel. Am 0162/1 Jld. 3]

SHAMSUL AZRI BIN ABU BAKAR
Clerk
State Executive Council
Selangor

No. 2615.

PENGELASAN HUTAN SIMPANAN KEKAL

CLASSIFICATION OF PERMANENT RESERVED FOREST

Menurut seksyen 10 Akta Perhutanan Negara 1984 [*Akta 313*] seperti yang diterimapakai oleh Enakmen (Pemakaian) Akta Perhutanan Negara 1985 [*En. 5/1985*], Pihak Berkuasa Negeri Selangor mengisytiharkan bahawa kawasan hutan simpanan kekal yang diperihalkan dalam Jadual, dikelaskan sebagai Hutan Bagi Maksud-Maksud Persekutuan mulai dari tarikh penyiaran pemberitahuan ini dalam *Warta*.

JADUAL

Daerah—Petaling. Mukim—Bukit Raja. No. Pelan—Pelan *Warta* No. 1468 (disimpan di Pejabat Pengarah Ukur, Selangor). Kawasan dijadikan—Kawasan yang sempadannya bergarisan tebal. Luas—Lebih Kurang 816.9 hektar (2018.6 ekar).

Bertarikh 5 September 2007

[PHN. Sel.(S) 08/3/2 Klt. 11; PU. Sel. Am 0162/1 Jld. 3]

SHAMSUL AZRI BIN ABU BAKAR
Setiausaha
Majlis Mesyuarat Kerajaan
Selangor

Pursuant to section 10 of the National Forestry Act 1984 [*Act 313*] as adopted by the National Forestry Act (Adoption) Enactment 1985 [*En. 5/1985*], the State Authority of Selangor declares that the area which is described in the Schedule, shall be classified as Forest For Federal Purposes with effect from the date of publication of this notification in the *Gazette*.

SCHEDULE

District—Petaling. Mukim—Bukit Raja. Pelan No.—*Gazette* Plan No. 1468 (kept in the office of the Director of Survey, Selangor). Area shall be—Area having with thick line boundary. Size—Approximately 816.9 hectares (2018.6 acres).

Dated 5 September 2007

[PHN. Sel.(S) 08/3/2 Klt. 11; PU. Sel. Am 0162/1 Jld. 3]

SHAMSUL AZRI BIN ABU BAKAR
Clerk
State Executive Council
Selangor

No. 2616.

PENGELUARAN KAWASAN TANAH DARIPADA HUTAN SIMPANAN KEKAL

EXCISION OF LAND FROM PERMANENT RESERVED FOREST

Menurut seksyen 13 Akta Perhutanan Negara 1984 [*Akta 313*] seperti yang diterima pakai oleh Enakmen (Pemakaian) Akta Perhutanan Negara 1985 [*En. 5/1985*], Pihak Berkuasa Negeri Selangor mengisytiharkan bahawa kawasan tanah yang diperihalkan dalam Jadual, dan yang adalah sebahagian daripada hutan simpanan kekal yang dikenali sebagai Hutan Simpan Bukit Tarek dan diisytiharkan melalui Pemberitahuan *Warta* No. 2885 tahun 1914, tidak lagi menjadi hutan simpanan kekal mulai dari tarikh penyiaran pemberitahuan ini dalam *Warta*.

JADUAL

Daerah—Ulu Selangor. Mukim—Kerling. No. Pelan—Pelan *Warta* No. 1470 (disimpan di Pejabat Pengarah Ukur, Selangor). Kawasan dikeluarkan—Kawasan yang sempadannya bergarisan tebal. Luas—Lebih Kurang 965.136 hektar (2384.902 ekar).

Bertarikh 5 September 2007

[PHN. Sel.(S) 08/3/2 Jld. 11; PU. Sel. Am 0162/1 Jld. 3]

SHAMSUL AZRI BIN ABU BAKAR
Setiausaha
Majlis Mesyuarat Kerajaan
Selangor

Pursuant to section 13 of the National Forestry Act 1984 [*Act 313*] as adopted by the National Forestry Act (Adoption) Enactment 1985 [*En. 5/1985*], the State Authority of Selangor declares that the area which is described in the Schedule, and which is part of a permanent reserved forest known as Bukit Tarek Forest Reserve and declared as such *vide Gazette* Notification No. 2885 of 1914 shall cease to be a permanent reserved forest with effect from the date of publication of this notification in the *Gazette*.

SCHEDULE

District—Ulu Selangor. Mukim—Kerling. Pelan No.—*Gazette* Plan No. 1470 (kept in the office of the Director of Survey, Selangor). Area excised—Area having with thick line boundary. Size—Approximately 965.136 hectares (2384.902 acres).

Dated 5 September 2007

[PHN. Sel.(S) 08/3/2 Jld. 11; PU. Sel. Am 0162/1 Jld. 3]

SHAMSUL AZRI BIN ABU BAKAR
Clerk
State Executive Council
Selangor

KANUN TANAH NEGARA
(Akta 56 tahun 1965)

NATIONAL LAND CODE
(Act 56 of 1965)

No. 2617.

PELANTIKAN DI BAWAH PERENGGAN 12(1)(b)

APPOINTMENT UNDER PARAGRAPH 12(1)(b)

Pada menjalankan kuasa yang diberikan oleh perenggan 12(1)(b) Kanun Tanah Negara [*Akta 56/1965*], Pihak Berkuasa Negeri telah melantik orang yang dinamakan dalam ruang (1) Jadual untuk memegang jawatan yang dinyatakan dalam ruang (2) berkuat kuasa mulai tarikh yang dinyatakan dalam ruang (3).

In exercise of the powers conferred by paragraph 12(1)(b) of the National Land Code [*Act 56/1965*], the State Authority has appointed the persons named in column (1) of the Schedule to hold the posts specified in column (2) with effect from the dates specified in column (3).

JADUAL/SCHEDULE

(1) Nama/ <i>Name</i>	(2) Jawatan/ <i>Post</i>	(3) Tarikh/ <i>Date</i>
Mohd Zulsazley bin Ibrahim	Penolong Pegawai Tanah dan/ atau Pegawai Penempatan Daerah Hulu Selangor <i>Assistant Land Officer and/or Settlement Officer District of Hulu Selangor</i>	1-9-2003
Zabidah bin Awab	Penolong Pentadbir Tanah Daerah Sepang <i>Assistant Land Administrator District of Sepang</i>	16-4-2007
Hasniza binti Abdul Aziz	Penolong Pentadbir Tanah Daerah Kuala Selangor <i>Assistant Land Administrator District of Kuala Selangor</i>	23-4-2007
Mohamad Saad bin Arshad	Penolong Pentadbir Tanah Daerah Sepang <i>Assistant Land Administrator District of Sepang</i>	16-5-2007
Norhanizatuazwin binti Samsuni	Penolong Pentadbir Tanah Daerah Hulu Langat <i>Assistant Land Administrator District of Hulu Langat</i>	18-6-2007
Nor Sara binti Abd. Kornin	Timbalan Pendaftar Hak Milik Negeri Selangor <i>Deputy Registrars of Title State of Selangor</i>	2-7-2007

(1) Nama/Name	(2) Jawatan/Post	(3) Tarikh/Date
Muhammad Luqman bin Ramli	Timbalan Pendaftar Hak Milik Negeri Selangor <i>Deputy Registrars of Title State of Selangor</i>	2-7-2007
Saleha binti Jamian	Timbalan Pendaftar Hak Milik Negeri Selangor <i>Deputy Registrars of Title State of Selangor</i>	2-7-2007
Mohd Faisal bin Mujar	Timbalan Pendaftar Hak Milik Negeri Selangor <i>Deputy Registrars of Title State of Selangor</i>	2-7-2007
Nor Shazilah binti Ibrahim	Timbalan Pendaftar Hak Milik Negeri Selangor <i>Deputy Registrars of Title State of Selangor</i>	2-7-2007
Raja Mohd Noor Aizam bin Raja Ismail	Timbalan Pendaftar Hak Milik Negeri Selangor <i>Deputy Registrars of Title State of Selangor</i>	2-7-2007
Siti Nor Hidayati binti Ab. Wahab	Timbalan Pendaftar Hak Milik Negeri Selangor <i>Deputy Registrars of Title State of Selangor</i>	2-7-2007
Haslina binti Bahasan	Penolong Pentadbir Tanah Daerah Petaling <i>Assistant Land Administrator District of Petaling</i>	6-7-2007

Bertarikh 28 Ogos 2007

Dated 28 August 2007

[PTGS/BDP 06/02, 04, 05, 07, 09, 10/2005; PU. Sel. Am 0008 Jld. 4]

DATO' RAMLI BIN MAHMUD
*Setiausaha Kerajaan Negeri Selangor/
State Secretary of Selangor*

No. 2618.

PEMBATALAN PELANTIKAN DI BAWAH PERENGGAN 12(1)(b)

REVOCATION OF APPOINTMENT UNDER PARAGRAPH 12(1)(b)

Pada menjalankan kuasa yang diberikan oleh perenggan 12(1)(b) Kanun Tanah Negara [*Akta 56/1965*], Pihak Berkuasa Negeri telah membatalkan pelantikan orang yang dinamakan dalam ruang (1) Jadual untuk memegang jawatan yang dinyatakan dalam ruang (2) berkuat kuasa mulai tarikh yang dinyatakan dalam ruang (3).

In exercise of the powers conferred by paragraph 12(1)(b) of the National Land Code [Act 56/1965], the State Authority has revoked the appointment of the persons named in column (1) Schedule to hold the posts specified in column (2) with effect from the dates specified in column (3).

JADUAL/SCHEDULE

(1) Nama/Name	(2) Jawatan/Post	(3) Tarikh/Date
Muhd Ridwan bin Alias	Penolong Pegawai Tanah dan/ atau Pegawai Penempatan Daerah Petaling <i>Assistant Land Officer and/or Settlement Officer District of Petaling</i>	16-3-2006
Asmah binti Saian	Penolong Pentadbir Tanah Daerah Petaling <i>Assistant Land Administrator District of Petaling</i>	22-5-2007

Bertarikh 28 Ogos 2007

Dated 28 August 2007

[PTGS/BDP 06/02/2005; PU. Sel. Am 0008 Jld. 4]

DATO' RAMLI BIN MAHMUD
*Setiausaha Kerajaan Negeri Selangor/
State Secretary of Selangor*

No. 2619.

[Subseksyen 62(1)]

PERIZABAN TANAH-TANAH KERAJAAN BAGI MAKSUD AWAM

[Subsection 62(1)]

RESERVATION OF STATE LANDS FOR A PUBLIC PURPOSE

Pada menjalankan kuasa di bawah subseksyen 62(1) Kanun Tanah Negara [Akta 56/1965] yang diberikan kepada Pihak Berkuasa Negeri dan diwakilkan kepada Menteri Besar Selangor oleh Raja dalam Mesyuarat melalui Sel. P.U. 17 bertarikh 7 Jun 1984, Menteri Besar Selangor mengisytiharkan tanah yang diperihalkan dalam Jadual dan ditandakan dengan garisan dalam Pelan Ukur Hasil No. P.A. 77502 yang disimpan di pejabat Pengarah Ukur Selangor adalah dirizabkan bagi maksud awam, iaitu, suatu tapak untuk sistem perkhidmatan dan pembetulan yang akan dikawal oleh Pesuruhjaya Tanah Persekutuan.

JADUAL

Daerah—Gombak. Mukim—Hulu Kelang. No. Pelan—P.A. 77502. No. Lot—18227. Luas—1820 meter persegi.

Bertarikh 23 Julai 2007

[PTG. 9/4/39/2003; P.U. Sel. Am 0169/1 Jld. 11]

DATO' SERI DR. MOHAMAD KHIR BIN TOYO

Menteri Besar

Selangor

In exercise of the powers under subsection 62(1) of the National Land Code [Act 56/1965] conferred upon the State Authority and delegated to the Menteri Besar of Selangor by the Ruler in Council *vide* Sel. P.U. 17 dated 7 June 1984, the Menteri Besar of Selangor proclaims that the parcel of land described in the Schedule and delineated upon Revenue Survey Plan No. P.A. 77502 deposited in the office of the Director of Survey of Selangor, is reserved for a public purpose, to wit, a site for sewerage service system to be controlled by the Federal Land Commissioner.

SCHEDULE

District—Gombak. Mukim—Hulu Kelang. Plan No.—P.A. 77502. Lot No.—18227. Area—1820 square metres.

Dated 23 July 2007

[PTG. 9/4/39/2003; P.U. Sel. Am 0169/1 Jld. 11]

DATO' SERI DR. MOHAMAD KHIR BIN TOYO

Menteri Besar

Selangor

No. 2620.

Pada menjalankan kuasa di bawah subseksyen 62(1) Kanun Tanah Negara [Akta 56/1965] yang diberikan kepada Pihak Berkuasa Negeri dan diwakilkan kepada Menteri Besar Selangor oleh Raja dalam Mesyuarat melalui Sel. P.U. 17 bertarikh 7 Jun 1984, Menteri Besar Selangor mengisytiharkan tanah yang diperihalkan dalam Jadual dan ditandakan dengan garisan dalam Pelan Ukur Hasil No. P.A. 79967 yang disimpan di pejabat Pengarah Ukur Selangor adalah dirizabkan bagi maksud awam, iaitu, suatu tapak untuk sistem perkhidmatan dan pemetungan yang akan dikawal oleh Pesuruhjaya Tanah Persekutuan.

JADUAL

Daerah—Gombak. Mukim—Hulu Kelang. No. Pelan—P.A. 79967. No. Lot—18626. Luas—1355 meter persegi.

Bertarikh 23 Julai 2007

[PTG. 9/4/21/2003; P.U. Sel. Am 0169/1 Jld. 11]

DATO' SERI DR. MOHAMAD KHIR BIN TOYO

Menteri Besar

Selangor

In exercise of the powers under subsection 62(1) of the National Land Code [Act 56/1965] conferred upon the State Authority and delegated to the Menteri Besar of Selangor by the Ruler in Council *vide* Sel. P.U. 17 dated 7 June 1984, the Menteri Besar of Selangor proclaims that the parcel of land described in the Schedule and delineated upon Revenue Survey Plan No. P.A. 77502 deposited in the office of the Director of Survey of Selangor, is reserved for a public purpose, to wit, a site for sewerage service system to be controlled by the Federal Land Commissioner.

SCHEDULE

District—Gombak. Mukim—Hulu Kelang. Plan No.—P.A. 77502. Lot No.—18227. Area—1820 square metres.

Dated 23 July 2007

[PTG. 9/4/39/2003; P.U. Sel. Am 0169/1 Jld. 11]

DATO' SERI DR. MOHAMAD KHIR BIN TOYO
Menteri Besar
Selangor

No. 2621.

Pada menjalankan kuasa di bawah subseksyen 62(1) Kanun Tanah Negara [Akta 56/1965] yang diberikan kepada Pihak Berkuasa Negeri dan diwakilkan kepada Menteri Besar Selangor oleh Raja dalam Mesyuarat melalui Sel. P.U. 17 bertarikh 7 Jun 1984, Menteri Besar Selangor mengisytiharkan tanah yang diperihalkan dalam Jadual dan ditandakan dengan garisan dalam Pelan Ukur Hasil No. P.A. 10-052742 yang disimpan di pejabat Pengarah Ukur Selangor adalah dirizabkan bagi maksud awam, iaitu, suatu tapak sekolah agama yang akan dikawal oleh Pengarah Jabatan Agama Islam Selangor.

JADUAL

Daerah—Gombak. Bandar—Selayang. No. Pelan—P.A. 10-052742. No. Lot—38403. Luas—1373 meter persegi.

Bertarikh 26 Julai 2007

[PTK. 9/1/212/93; P.U. Sel. Am 0169/1 Jld. 11]

DATO' SERI DR. MOHAMAD KHIR BIN TOYO
Menteri Besar
Selangor

In exercise of the powers under subsection 62(1) of the National Land Code [Act 56/1965] conferred upon the State Authority and delegated to the Menteri Besar of Selangor by the Ruler in Council *vide* Sel. P.U. 17 dated 7 June 1984, the Menteri Besar of Selangor proclaims that the parcel of land described in the Schedule and delineated upon Revenue Survey Plan No. P.A. 10-052742 deposited in the office of the Director of Survey of Selangor, is reserved for a public purpose, to wit, a site for religious school to be controlled by Director of Department of Islamic Religion of Selangor.

SCHEDULE

District—Gombak. Town—Selayang. Plan No.—P.A. 10-052742. Lot No.—38403.
Area—1373 square metres.

Dated 26 July 2007
[PTK. 9/1/212/93; P.U. Sel. Am 0169/1 Jld. 11]

DATO' SERI DR. MOHAMAD KHIR BIN TOYO
Menteri Besar
Selangor

No. 2622.

Pada menjalankan kuasa di bawah subseksyen 62(1) Kanun Tanah Negara [Akta 56/1965] yang diberikan kepada Pihak Berkuasa Negeri dan diwakilkan kepada Menteri Besar Selangor oleh Raja dalam Mesyuarat melalui Sel. P.U. 17 bertarikh 7 Jun 1984, Menteri Besar Selangor mengisytiharkan tanah yang diperihalkan dalam Jadual dan ditandakan dengan garisan dalam Pelan Ukur Hasil No. P.A. 81107 yang disimpan di pejabat Pengarah Ukur Selangor adalah dirizabkan bagi maksud awam, iaitu, suatu tapak untuk sistem perkhidmatan dan pembentungan yang akan dikawal oleh Pesuruhjaya Tanah Persekutuan.

JADUAL

Daerah—Gombak. Bandar—Rawang. No. Pelan—P.A. 81107. No. Lot—1190
Seksyen 20. Luas—2018 meter persegi.

Bertarikh 26 Julai 2007
[PTG. 9/2/27/2001; P.U. Sel. Am 0169/1 Jld. 11]

DATO' SERI DR. MOHAMAD KHIR BIN TOYO
Menteri Besar
Selangor

In exercise of the powers under subsection 62(1) of the National Land Code [Act 56/1965] conferred upon the State Authority and delegated to the Menteri Besar of Selangor by the Ruler in Council *vide* Sel. P.U. 17 dated 7 June 1984, the Menteri Besar of Selangor proclaims that the parcel of land described in the Schedule and delineated upon Revenue Survey Plan No. P.A. 81107 deposited in the office of the Director of Survey of Selangor, is reserved for a public purpose, to wit, a site for sewerage service system to be controlled by the Federal Land Commissioner.

SCHEDULE

District—Gombak. Town—Rawang. Plan No.—P.A. 81107. Lot No.—1190
Section 20. Area—2018 square metres.

Dated 26 July 2007
[PTG. 9/2/27/2001; P.U. Sel. Am 0169/1 Jld. 11]

DATO' SERI DR. MOHAMAD KHIR BIN TOYO
Menteri Besar
Selangor

No. 2623.

Pada menjalankan kuasa di bawah subseksyen 62(1) Kanun Tanah Negara [Akta 56/1965] yang diberikan kepada Pihak Berkuasa Negeri dan diwakilkan kepada Menteri Besar Selangor oleh Raja dalam Mesyuarat melalui Sel. P.U. 17 bertarikh 7 Jun 1984, Menteri Besar Selangor mengisytiharkan tanah yang diperihalkan dalam Jadual dan ditandakan dengan garisan dalam Pelan Ukur Hasil No. P.A. 72086 yang disimpan di pejabat Pengarah Ukur Selangor adalah dirizabkan bagi maksud awam, iaitu, suatu tapak untuk sekolah agama yang akan dikawal oleh Pengarah Jabatan Agama Islam Selangor.

JADUAL

Daerah—Gombak. Mukim—Rawang. No. Pelan—P.A. 72086. No. Lot—7178. Luas—9277 meter persegi.

Bertarikh 31 Ogos 2007
[PTG. 9/113/86; P.U. Sel. Am 0169/1 Jld. 11]

DATO' SERI DR. MOHAMAD KHIR BIN TOYO
Menteri Besar
Selangor

In exercise of the powers under subsection 62(1) of the National Land Code [Act 56/1965] conferred upon the State Authority and delegated to the Menteri Besar of Selangor by the Ruler in Council *vide* Sel. P.U. 17 dated 7 June 1984, the Menteri Besar of Selangor proclaims that the parcel of land described in the Schedule and delineated upon Revenue Survey Plan No. P.A. 72086 deposited in the office of the Director of Survey of Selangor, is reserved for a public purpose, to wit, a site for religious school to be controlled by the Director of Department of Islamic Religion of Selangor.

SCHEDULE

District—Gombak. Mukim—Rawang. Plan No.—P.A. 72086. Lot No.—7178. Area—9277 square metres.

Dated 31 August 2007
[PTG. 9/113/86; P.U. Sel. Am 0169/1 Jld. 11]

DATO' SERI DR. MOHAMAD KHIR BIN TOYO
Menteri Besar
Selangor

No. 2624.

Pada menjalankan kuasa di bawah subseksyen 62(1) Kanun Tanah Negara [Akta 56/1965] yang diberikan kepada Pihak Berkuasa Negeri dan diwakilkan kepada Menteri Besar Selangor oleh Raja dalam Mesyuarat melalui Sel. P.U. 17 bertarikh 7 Jun 1984, Menteri Besar Selangor mengisytiharkan tanah yang diperihalkan dalam Jadual dan ditandakan dengan garisan dalam Pelan Ukur Hasil No. P.A. 99306 yang disimpan di pejabat Pengarah Ukur Selangor adalah dirizabkan bagi maksud awam, iaitu, suatu tapak untuk sistem perkhidmatan dan pembentungan yang akan dikawal oleh Pesuruhjaya Tanah Persekutuan.

JADUAL

Daerah—Ulu Langat. Pekan—Kajang. No. Pelan—P.A. 99306. No. Lot—42196.
Luas—610 meter persegi.

Bertarikh 23 Julai 2006

[PTD.UL. 16/3/12-2004; P.U. Sel. Am 0169/1 Jld. 11]

DATO' SERI DR. MOHAMAD KHIR BIN TOYO

Menteri Besar

Selangor

In exercise of the powers under subsection 62(1) of the National Land Code [Act 56/1965] conferred upon the State Authority and delegated to the Menteri Besar of Selangor by the Ruler in Council *vide* Sel. P.U. 17 dated 7 June 1984, the Menteri Besar of Selangor proclaims that the parcel of land described in the Schedule and delineated upon Revenue Survey Plan No. P.A. 99306 deposited in the office of the Director of Survey of Selangor, is reserved for a public purpose, to wit, a site for sewerage service system to be controlled by the Federal Land Commissioner.

SCHEDULE

District—Ulu Langat. Village—Kajang. Plan No.—P.A. 99306. Lot No.—42196.
Area—610 square metres.

Dated 23 July 2006

[PTD.UL. 16/3/12-2004; P.U. Sel. Am 0169/1 Jld. 11]

DATO' SERI DR. MOHAMAD KHIR BIN TOYO

Menteri Besar

Selangor

No. 2625.

Pada menjalankan kuasa di bawah subseksyen 62(1) Kanun Tanah Negara [Akta 56/1965] yang diberikan kepada Pihak Berkuasa Negeri dan diwakilkan kepada Menteri Besar Selangor oleh Raja dalam Mesyuarat melalui Sel. P.U. 17 bertarikh 7 Jun 1984, Menteri Besar Selangor mengisytiharkan tanah yang diperihalkan dalam Jadual dan ditandakan dengan garisan dalam Pelan Ukur Hasil No. P.A. 98899 yang disimpan di pejabat Pengarah Ukur Selangor adalah dirizabkan bagi maksud awam, iaitu, suatu tapak untuk sistem perkhidmatan dan pemetungan yang akan dikawal oleh Pesuruhjaya Tanah Persekutuan.

JADUAL

Daerah—Ulu Langat. Bandar—Kajang. No. Pelan—P.A. 98899. No. Lot—44459.
Luas—450 meter persegi.

Bertarikh 31 Ogos 2007

[PTD.UL. 16/3/47-2003; P.U. Sel. Am 0169/1 Jld. 11]

DATO' SERI DR. MOHAMAD KHIR BIN TOYO

Menteri Besar

Selangor

In exercise of the powers under subsection 62(1) of the National Land Code [Act 56/1965] conferred upon the State Authority and delegated to the Menteri Besar of Selangor by the Ruler in Council *vide* Sel. P.U. 17 dated 7 June 1984, the Menteri Besar of Selangor proclaims that the parcel of land described in the Schedule and delineated upon Revenue Survey Plan No. P.A. 98899 deposited in the office of the Director of Survey of Selangor, is reserved for a public purpose, to wit, a site for sewerage service system to be controlled by the Federal Land Commissioner.

SCHEDULE

District—Ulu Langat. Town—Kajang. Plan No.—P.A. 98899. Lot No.—44459. Area—450 square metres.

Dated 31 August 2007
[PTD.UL. 16/3/47-2003; P.U. Sel. Am 0169/1 Jld. 11]

DATO' SERI DR. MOHAMAD KHIR BIN TOYO
Menteri Besar
Selangor

No. 2626.

Pada menjalankan kuasa di bawah subseksyen 62(1) Kanun Tanah Negara [Akta 56/1965] yang diberikan kepada Pihak Berkuasa Negeri dan diwakilkan kepada Menteri Besar Selangor oleh Raja dalam Mesyuarat melalui Sel. P.U. 17 bertarikh 7 Jun 1984, Menteri Besar Selangor mengisytiharkan tanah yang diperihalkan dalam Jadual dan ditandakan dengan garisan dalam Pelan Ukur Hasil No. P.A. 10-055310 yang disimpan di pejabat Pengarah Ukur Selangor adalah dirizabkan bagi maksud awam, iaitu, suatu tapak untuk kawasan lapang yang akan dikawal oleh Setiausaha Kerajaan Negeri Selangor.

JADUAL

Daerah—Ulu Langat. Bandar—Ampang. No. Pelan—P.A. 10-055310. No. Lot—24902 Seksyen 15. Luas—7305 meter persegi.

Bertarikh 26 Julai 2007
[PTD.UL. 16/8/52-2005; P.U. Sel. Am 0169/1 Jld. 11]

DATO' SERI DR. MOHAMAD KHIR BIN TOYO
Menteri Besar
Selangor

In exercise of the powers under subsection 62(1) of the National Land Code [Act 56/1965] conferred upon the State Authority and delegated to the Menteri Besar of Selangor by the Ruler in Council *vide* Sel. P.U. 17 dated 7 June 1984, the Menteri Besar of Selangor proclaims that the parcel of land described in the Schedule and delineated upon Revenue Survey Plan No. P.A. 10-055310 deposited in the office of the Director of Survey of Selangor, is reserved for a public purpose, to wit, a site for open space to be controlled by the State Secretary of Selangor.

SCHEDULE

District—Ulu Langat. Town—Ampang. Plan No.—P.A. 10-055310. Lot No.—24902 Section 15. Area—7305 square metres.

Dated 26 July 2007

[PTD.UL. 16/8/52-2005; P.U. Sel. Am 0169/1 Jld. 11]

DATO' SERI DR. MOHAMAD KHIR BIN TOYO

Menteri Besar
Selangor

No. 2627.

Pada menjalankan kuasa di bawah subseksyen 62(1) Kanun Tanah Negara [Akta 56/1965] yang diberikan kepada Pihak Berkuasa Negeri dan diwakilkan kepada Menteri Besar Selangor oleh Raja dalam Mesyuarat melalui Sel. P.U. 17 bertarikh 7 Jun 1984, Menteri Besar Selangor mengisytiharkan tanah yang diperihalkan dalam Jadual dan ditandakan dengan garisan dalam Pelan Ukur Hasil No. P.A. 74239 yang disimpan di pejabat Pengarah Ukur Selangor adalah dirizabkan bagi maksud awam, iaitu, suatu tapak untuk rumah pam yang akan dikawal oleh Setiausaha Kerajaan Negeri Selangor.

JADUAL

Daerah—Hulu Langat. Bandar—Ampang. No. Pelan—P.A. 74239. No. Lot—41697 Seksyen 15. Luas—1642 meter persegi.

Bertarikh 30 Julai 2007

[PTD.UL. 16/8/42-2004; P.U. Sel. Am 0169/1 Jld. 11]

DATO' SERI DR. MOHAMAD KHIR BIN TOYO

Menteri Besar
Selangor

In exercise of the powers under subsection 62(1) of the National Land Code [Act 56/1965] conferred upon the State Authority and delegated to the Menteri Besar of Selangor by the Ruler in Council *vide* Sel. P.U. 17 dated 7 June 1984, the Menteri Besar of Selangor proclaims that the parcel of land described in the Schedule and delineated upon Revenue Survey Plan No. P.A. 74239 deposited in the office of the Director of Survey of Selangor, is reserved for a public purpose, to wit, a site for pump house to be controlled by the State Secretary of Selangor.

SCHEDULE

District—Hulu Langat. Town—Ampang. Plan No.—P.A. 74239. Lot No.—41697 Section 15. Area—1642 square metres.

Dated 30 July 2007

[PTD.UL. 16/8/42-2004; P.U. Sel. Am 0169/1 Jld. 11]

DATO' SERI DR. MOHAMAD KHIR BIN TOYO

Menteri Besar
Selangor

No. 2628.

Pada menjalankan kuasa di bawah subseksyen 62(1) Kanun Tanah Negara [Akta 56/1965] yang diberikan kepada Pihak Berkuasa Negeri dan diwakilkan kepada Menteri Besar Selangor oleh Raja dalam Mesyuarat melalui Sel. P.U. 17 bertarikh 7 Jun 1984, Menteri Besar Selangor mengisytiharkan tanah yang diperihalkan dalam Jadual dan ditandakan dengan garisan dalam Pelan Ukur Hasil No. P.A. 87101 yang disimpan di pejabat Pengarah Ukur Selangor adalah dirizabkan bagi maksud awam, iaitu, suatu tapak untuk surau yang akan dikawal oleh Pengarah Jabatan Agama Islam Selangor.

JADUAL

Daerah—Ulu Langat. Pekan—Cheras. No. Pelan—P.A. 87101. No. Lot—30622. Luas—2022 meter persegi.

Bertarikh 30 Julai 2007

[PTD.UL. 16/2/263-2006; P.U. Sel. Am 0169/1 Jld. 11]

DATO' SERI DR. MOHAMAD KHIR BIN TOYO
Menteri Besar
Selangor

In exercise of the powers under subsection 62(1) of the National Land Code [Act 56/1965] conferred upon the State Authority and delegated to the Menteri Besar of Selangor by the Ruler in Council *vide* Sel. P.U. 17 dated 7 June 1984, the Menteri Besar of Selangor proclaims that the parcel of land described in the Schedule and delineated upon Revenue Survey Plan No. P.A. 91728 deposited in the office of the Director of Survey of Selangor, is reserved for a public purpose, to wit, a site for surau to be controlled by the Director of Department of Islamic Religion of Selangor.

SCHEDULE

District—Ulu Langat. Village—Cheras. Plan No.—P.A. 87101. Lot No.—30622. Area—2022 square metres.

Dated 30 July 2007

[PTD.UL. 16/2/263-2006; P.U. Sel. Am 0169/1 Jld. 11]

DATO' SERI DR. MOHAMAD KHIR BIN TOYO
Menteri Besar
Selangor

No. 2629.

Pada menjalankan kuasa di bawah subseksyen 62(1) Kanun Tanah Negara [Akta 56/1965] yang diberikan kepada Pihak Berkuasa Negeri dan diwakilkan kepada Menteri Besar Selangor oleh Raja dalam Mesyuarat melalui Sel. P.U. 17 bertarikh 7 Jun 1984, Menteri Besar Selangor mengisytiharkan tanah yang diperihalkan dalam Jadual dan ditandakan dengan garisan dalam Pelan Ukur Hasil No. P.A. 98267 yang disimpan di pejabat Pengarah Ukur Selangor adalah dirizabkan bagi maksud awam, iaitu, suatu tapak untuk kawasan lapang yang akan dikawal oleh Setiausaha Kerajaan Negeri Selangor.

JADUAL

Daerah—Ulu Langat. Bandar—Cheras. No. Pelan—P.A. 98267. No. Lot—33394
Seksyen 1. Luas—218 meter persegi.

Bertarikh 31 Ogos 2007

[PTD.UL. 16/2/380-2006; P.U. Sel. Am 0169/1 Jld. 11]

DATO' SERI DR. MOHAMAD KHIR BIN TOYO

Menteri Besar
Selangor

In exercise of the powers under subsection 62(1) of the National Land Code [Act 56/1965] conferred upon the State Authority and delegated to the Menteri Besar of Selangor by the Ruler in Council *vide* Sel. P.U. 17 dated 7 June 1984, the Menteri Besar of Selangor proclaims that the parcel of land described in the Schedule and delineated upon Revenue Survey Plan No. P.A. 98267 deposited in the office of the Director of Survey of Selangor, is reserved for a public purpose, to wit, a site for open space to be controlled by the State Secretary of Selangor.

SCHEDULE

District—Ulu Langat. Town—Cheras. Plan No.—P.A. 98267. Lot No.—33394
Section 1. Area—218 square metres.

Dated 31 August 2007

[PTD.UL. 16/2/380-2006; P.U. Sel. Am 0169/1 Jld. 11]

DATO' SERI DR. MOHAMAD KHIR BIN TOYO

Menteri Besar
Selangor

No. 2630.

Pada menjalankan kuasa di bawah subseksyen 62(1) Kanun Tanah Negara [Akta 56/1965] yang diberikan kepada Pihak Berkuasa Negeri dan diwakilkan kepada Menteri Besar Selangor oleh Raja dalam Mesyuarat melalui Sel. P.U. 17 bertarikh 7 Jun 1984, Menteri Besar Selangor mengisytiharkan tanah yang diperihalkan dalam Jadual dan ditandakan dengan garisan dalam Pelan Ukur Hasil No. P.A. 98267 yang disimpan di pejabat Pengarah Ukur Selangor adalah dirizabkan bagi maksud awam, iaitu, suatu tapak untuk kawasan lapang yang akan dikawal oleh Setiausaha Kerajaan Negeri Selangor.

JADUAL

Daerah—Ulu Langat. Bandar—Cheras. No. Pelan—P.A. 98267. No. Lot—33399
Seksyen 1. Luas—341 meter persegi.

Bertarikh 31 Ogos 2007

[PTD.UL. 16/2/380-2006; P.U. Sel. Am 0169/1 Jld. 11]

DATO' SERI DR. MOHAMAD KHIR BIN TOYO

Menteri Besar
Selangor

In exercise of the powers under subsection 62(1) of the National Land Code [Act 56/1965] conferred upon the State Authority and delegated to the Menteri Besar of Selangor by the Ruler in Council *vide* Sel. P.U. 17 dated 7 June 1984, the Menteri Besar of Selangor proclaims that the parcel of land described in the Schedule and delineated upon Revenue Survey Plan No. P.A. 98267 deposited in the office of the Director of Survey of Selangor, is reserved for a public purpose, to wit, a site for open space to be controlled by the State Secretary of Selangor.

SCHEDULE

District—Ulu Langat. Town—Cheras. Plan No.—P.A. 98267. Lot No.—33399
Section 1. Area—341 square metres.

Dated 31 August 2007
[PTD.UL. 16/2/380-2006; P.U. Sel. Am 0169/1 Jld. 11]

DATO' SERI DR. MOHAMAD KHIR BIN TOYO
Menteri Besar
Selangor

No. 2631.

Pada menjalankan kuasa di bawah subseksyen 62(1) Kanun Tanah Negara [Akta 56/1965] yang diberikan kepada Pihak Berkuasa Negeri dan diwakilkan kepada Menteri Besar Selangor oleh Raja dalam Mesyuarat melalui Sel. P.U. 17 bertarikh 7 Jun 1984, Menteri Besar Selangor mengisytiharkan tanah yang diperihalkan dalam Jadual dan ditandakan dengan garisan dalam Pelan Ukur Hasil No. P.A. 86828 yang disimpan di pejabat Pengarah Ukur Selangor adalah dirizabkan bagi maksud awam, iaitu, suatu tapak untuk rumah pam yang akan dikawal oleh Setiausaha Kerajaan Negeri Selangor.

JADUAL

Daerah—Hulu Langat. Mukim—Beranang. No. Pelan—P.A. 86828. No. Lot—3318. Luas—2917 meter persegi.

Bertarikh 30 Julai 2007
[PTD.UL. 16/1/555-2006; P.U. Sel. Am 0169/1 Jld. 11]

DATO' SERI DR. MOHAMAD KHIR BIN TOYO
Menteri Besar
Selangor

In exercise of the powers under subsection 62(1) of the National Land Code [Act 56/1965] conferred upon the State Authority and delegated to the Menteri Besar of Selangor by the Ruler in Council *vide* Sel. P.U. 17 dated 7 June 1984, the Menteri Besar of Selangor proclaims that the parcel of land described in the Schedule and delineated upon Revenue Survey Plan No. P.A. 86828 deposited in the office of the Director of Survey of Selangor, is reserved for a public purpose, to wit, a site for pump house to be controlled by the State Secretary of Selangor.

SCHEDULE

District—Hulu Langat. Mukim—Beranang. Plan No.—P.A. 86828. Lot No.—3318. Area—2917 square metres.

Dated 30 July 2007

[PTD.UL. 16/1/555-2006; P.U. Sel. Am 0169/1 Jld. 11]

DATO' SERI DR. MOHAMAD KHIR BIN TOYO

Menteri Besar
Selangor

No. 2632.

Pada menjalankan kuasa di bawah subseksyen 62(1) Kanun Tanah Negara [Akta 56/1965] yang diberikan kepada Pihak Berkuasa Negeri dan diwakilkan kepada Menteri Besar Selangor oleh Raja dalam Mesyuarat melalui Sel. P.U. 17 bertarikh 7 Jun 1984, Menteri Besar Selangor mengisytiharkan tanah yang diperihalkan dalam Jadual dan ditandakan dengan garisan dalam Pelan Ukur Hasil No. P.A. 99588 yang disimpan di pejabat Pengarah Ukur Selangor adalah dirizabkan bagi maksud awam, iaitu, suatu tapak untuk surau yang akan dikawal oleh Pengarah Jabatan Agama Islam Selangor.

JADUAL

Daerah—Ulu Langat. Mukim—Beranang. No. Pelan—P.A. 99588. No. Lot—13395. Luas—1441 meter persegi.

Bertarikh 31 Ogos 2007

[PTD.UL. 16/1/59-2007; P.U. Sel. Am 0169/1 Jld. 11]

DATO' SERI DR. MOHAMAD KHIR BIN TOYO

Menteri Besar
Selangor

In exercise of the powers under subsection 62(1) of the National Land Code [Act 56/1965] conferred upon the State Authority and delegated to the Menteri Besar of Selangor by the Ruler in Council *vide* Sel. P.U. 17 dated 7 June 1984, the Menteri Besar of Selangor proclaims that the parcel of land described in the Schedule and delineated upon Revenue Survey Plan No. P.A. 99588 deposited in the office of the Director of Survey of Selangor, is reserved for a public purpose, to wit, a site for surau to be controlled by the Director of Department of Islamic Religion of Selangor.

SCHEDULE

District—Ulu Langat. Mukim—Beranang. Plan No.—P.A. 99588. Lot No.—13395. Area—1441 square metres.

Dated 31 August 2007

[PTD.UL. 16/1/59-2007; P.U. Sel. Am 0169/1 Jld. 11]

DATO' SERI DR. MOHAMAD KHIR BIN TOYO

Menteri Besar
Selangor

No. 2633.

Pada menjalankan kuasa di bawah subseksyen 62(1) Kanun Tanah Negara [Akta 56/1965] yang diberikan kepada Pihak Berkuasa Negeri dan diwakilkan kepada Menteri Besar Selangor oleh Raja dalam Mesyuarat melalui Sel. P.U. 17 bertarikh 7 Jun 1984, Menteri Besar Selangor mengisytiharkan tanah yang diperihalkan dalam Jadual dan ditandakan dengan garisan dalam Pelan Ukur Hasil No. C.P. 27934 yang disimpan di pejabat Pengarah Ukur Selangor adalah dirizabkan bagi maksud awam, iaitu, suatu tapak untuk kawasan lapang yang akan dikawal oleh Setiausaha Kerajaan Negeri Selangor.

JADUAL

Daerah—Kuala Lumpur. Bandar—Petaling Jaya. No. Pelan—C.P. 27934.
Luas—0.834 ekar.

Bertarikh 26 Julai 2007

[PTD.P 11/16/2004/3; P.U. Sel. Am 0169/1 Jld. 11]

DATO' SERI DR. MOHAMAD KHIR BIN TOYO
Menteri Besar
Selangor

In exercise of the powers under subsection 62(1) of the National Land Code [Act 56/1965] conferred upon the State Authority and delegated to the Menteri Besar of Selangor by the Ruler in Council *vide* Sel. P.U. 17 dated 7 June 1984, the Menteri Besar of Selangor proclaims that the parcel of land described in the Schedule and delineated upon Revenue Survey Plan No. C.P. 27934 deposited in the office of the Director of Survey of Selangor, is reserved for a public purpose, to wit, a site for open space to be controlled by the State Secretary of Selangor.

SCHEDULE

District—Kuala Lumpur. Town—Petaling Jaya. Plan No.—C.P. 27934.
Area—0.834 acre.

Dated 26 July 2007

[PTD.P 11/16/2004/3; P.U. Sel. Am 0169/1 Jld. 11]

DATO' SERI DR. MOHAMAD KHIR BIN TOYO
Menteri Besar
Selangor

No. 2634.

Pada menjalankan kuasa di bawah subseksyen 62(1) Kanun Tanah Negara [Akta 56/1965] yang diberikan kepada Pihak Berkuasa Negeri dan diwakilkan kepada Menteri Besar Selangor oleh Raja dalam Mesyuarat melalui Sel. P.U. 17 bertarikh 7 Jun 1984, Menteri Besar Selangor mengisytiharkan tanah yang diperihalkan dalam Jadual dan ditandakan dengan garisan dalam Pelan Ukur Hasil No. P.A. 106008 yang disimpan di pejabat Pengarah Ukur Selangor adalah dirizabkan bagi maksud awam, iaitu, suatu tapak untuk kawasan lapang yang akan dikawal oleh Setiausaha Kerajaan Negeri Selangor.

JADUAL

Daerah—Petaling. Bandar—Petaling Jaya. No. Pelan—P.A. 106008. No. Lot—2004 Seksyen 14. Luas—7257 meter persegi.

Bertarikh 26 Julai 2007

[PTD.P 11/16/2004/2; P.U. Sel. Am 0169/1 Jld. 11]

DATO' SERI DR. MOHAMAD KHIR BIN TOYO

Menteri Besar

Selangor

In exercise of the powers under subsection 62(1) of the National Land Code [Act 56/1965] conferred upon the State Authority and delegated to the Menteri Besar of Selangor by the Ruler in Council *vide* Sel. P.U. 17 dated 7 June 1984, the Menteri Besar of Selangor proclaims that the parcel of land described in the Schedule and delineated upon Revenue Survey Plan No. P.A. 106008 deposited in the office of the Director of Survey of Selangor, is reserved for a public purpose, to wit, a site for open space to be controlled by the State Secretary of Selangor.

SCHEDULE

District—Petaling. Town—Petaling Jaya. Plan No.—P.A. 106008. Lot No.—2004 Section 14. Area—7257 square metres.

Dated 26 July 2007

[PTD.P 11/16/2004/2; P.U. Sel. Am 0169/1 Jld. 11]

DATO' SERI DR. MOHAMAD KHIR BIN TOYO

Menteri Besar

Selangor

No. 2635.

Pada menjalankan kuasa di bawah subseksyen 62(1) Kanun Tanah Negara [Akta 56/1965] yang diberikan kepada Pihak Berkuasa Negeri dan diwakilkan kepada Menteri Besar Selangor oleh Raja dalam Mesyuarat melalui Sel. P.U. 17 bertarikh 7 Jun 1984, Menteri Besar Selangor mengisytiharkan tanah yang diperihalkan dalam Jadual dan ditandakan dengan garisan dalam Pelan Ukur Hasil No. C.P. 28377 yang disimpan di pejabat Pengarah Ukur Selangor adalah dirizabkan bagi maksud awam, iaitu, suatu tapak untuk kawasan lapang yang akan dikawal oleh Setiausaha Kerajaan Negeri Selangor.

JADUAL

Daerah—Petaling. Bandar—Petaling Jaya. No. Pelan—C.P. 28377. No. Lot—3431 Seksyen 40. Luas—0.4875 ekar.

Bertarikh 26 Julai 2007

[PTD.P 11/16/2004/33; P.U. Sel. Am 0169/1 Jld. 11]

DATO' SERI DR. MOHAMAD KHIR BIN TOYO

Menteri Besar

Selangor

In exercise of the powers under subsection 62(1) of the National Land Code [Act 56/1965] conferred upon the State Authority and delegated to the Menteri Besar of Selangor by the Ruler in Council *vide* Sel. P.U. 17 dated 7 June 1984, the Menteri Besar of Selangor proclaims that the parcel of land described in the Schedule and delineated upon Revenue Survey Plan No. C.P. 28377 deposited in the office of the Director of Survey of Selangor, is reserved for a public purpose, to wit, a site for open space to be controlled by the State Secretary of Selangor.

SCHEDULE

District—Petaling. Town—Petaling Jaya. Plan No.—C.P. 28377. Lot No.—3431
Section 40. Area—0.4875 acre.

Dated 26 July 2007

[PTD.P 11/16/2004/33; P.U. Sel. Am 0169/1 Jld. 11]

DATO' SERI DR. MOHAMAD KHIR BIN TOYO

*Menteri Besar
Selangor*

No. 2636.

Pada menjalankan kuasa di bawah subseksyen 62(1) Kanun Tanah Negara [Akta 56/1965] yang diberikan kepada Pihak Berkuasa Negeri dan diwakilkan kepada Menteri Besar Selangor oleh Raja dalam Mesyuarat melalui Sel. P.U. 17 bertarikh 7 Jun 1984, Menteri Besar Selangor mengisytiharkan tanah yang diperihalkan dalam Jadual dan ditandakan dengan garisan dalam Pelan Ukur Hasil No. P.A. 85548 yang disimpan di pejabat Pengarah Ukur Selangor adalah dirizabkan bagi maksud awam, iaitu, suatu tapak untuk kawasan lapang yang akan dikawal oleh Setiausaha Kerajaan Negeri Selangor.

JADUAL

Daerah—Petaling. Bandar—Petaling Jaya. No. Pelan—P.A. 85548. No. Lot—44365 Seksyen 39. Luas—3746 meter persegi.

Bertarikh 26 Julai 2007

[PTD.P 11/50/2004/15; P.U. Sel. Am 0169/1 Jld. 11]

DATO' SERI DR. MOHAMAD KHIR BIN TOYO

*Menteri Besar
Selangor*

In exercise of the powers under subsection 62(1) of the National Land Code [Act 56/1965] conferred upon the State Authority and delegated to the Menteri Besar of Selangor by the Ruler in Council *vide* Sel. P.U. 17 dated 7 June 1984, the Menteri Besar of Selangor proclaims that the parcel of land described in the Schedule and delineated upon Revenue Survey Plan No. P.A. 85548 deposited in the office of the Director of Survey of Selangor, is reserved for a public purpose, to wit, a site for open space to be controlled by the State Secretary of Selangor.

SCHEDULE

District—Petaling. Town—Petaling Jaya. Plan No.—P.A. 85548. Lot No.—44365
Section 39. Area—3746 square metres.

Dated 26 July 2007

[PTD.P 11/50/2004/15; P.U. Sel. Am 0169/1 Jld. 11]

DATO' SERI DR. MOHAMAD KHIR BIN TOYO

Menteri Besar

Selangor

No. 2637.

Pada menjalankan kuasa di bawah subseksyen 62(1) Kanun Tanah Negara [Akta 56/1965] yang diberikan kepada Pihak Berkuasa Negeri dan diwakilkan kepada Menteri Besar Selangor oleh Raja dalam Mesyuarat melalui Sel. P.U. 17 bertarikh 7 Jun 1984, Menteri Besar Selangor mengisytiharkan tanah yang diperihalkan dalam Jadual dan ditandakan dengan garisan dalam Pelan Ukur Hasil No. P.A. 10-055252 yang disimpan di pejabat Pengarah Ukur Selangor adalah dirizabkan bagi maksud awam, iaitu, suatu tapak untuk kawasan lapang yang akan dikawal oleh Setiausaha Kerajaan Negeri Selangor.

JADUAL

Daerah—Petaling. Bandar—Petaling Jaya. No. Pelan—P.A. 10-055252. No. Lot—18164 Seksyen 39. Luas—1760 meter persegi.

Bertarikh 26 Julai 2007

[PTD.P 11/50/2004/16; P.U. Sel. Am 0169/1 Jld. 11]

DATO' SERI DR. MOHAMAD KHIR BIN TOYO

Menteri Besar

Selangor

In exercise of the powers under subsection 62(1) of the National Land Code [Act 56/1965] conferred upon the State Authority and delegated to the Menteri Besar of Selangor by the Ruler in Council *vide* Sel. P.U. 17 dated 7 June 1984, the Menteri Besar of Selangor proclaims that the parcel of land described in the Schedule and delineated upon Revenue Survey Plan No. P.A. 10-055252 deposited in the office of the Director of Survey of Selangor, is reserved for a public purpose, to wit, a site for open space to be controlled by the State Secretary of Selangor.

SCHEDULE

District—Petaling. Town—Petaling Jaya. Plan No.—P.A. 10-055252. Lot No.—18164 Section 39. Area—1760 square metres.

Dated 26 July 2007

[PTD.P 11/50/2004/16; P.U. Sel. Am 0169/1 Jld. 11]

DATO' SERI DR. MOHAMAD KHIR BIN TOYO

Menteri Besar

Selangor

No. 2638.

Pada menjalankan kuasa di bawah subseksyen 62(1) Kanun Tanah Negara [Akta 56/1965] yang diberikan kepada Pihak Berkuasa Negeri dan diwakilkan kepada Menteri Besar Selangor oleh Raja dalam Mesyuarat melalui Sel. P.U. 17 bertarikh 7 Jun 1984, Menteri Besar Selangor mengisytiharkan tanah yang diperihalkan dalam Jadual dan ditandakan dengan garisan dalam Pelan Ukur Hasil No. P.A. 10-055253 yang disimpan di pejabat Pengarah Ukur Selangor adalah dirizabkan bagi maksud awam, iaitu, suatu tapak untuk kawasan lapang yang akan dikawal oleh Setiausaha Kerajaan Negeri Selangor.

JADUAL

Daerah—Petaling. Bandar—Petaling Jaya. No. Pelan—P.A. 10-055253. No. Lot—18261 Seksyen 39. Luas—9389 meter persegi.

Bertarikh 26 Julai 2007

[PTD.P 11/50/2004/18; P.U. Sel. Am 0169/1 Jld. 11]

DATO' SERI DR. MOHAMAD KHIR BIN TOYO

Menteri Besar

Selangor

In exercise of the powers under subsection 62(1) of the National Land Code [Act 56/1965] conferred upon the State Authority and delegated to the Menteri Besar of Selangor by the Ruler in Council *vide* Sel. P.U. 17 dated 7 June 1984, the Menteri Besar of Selangor proclaims that the parcel of land described in the Schedule and delineated upon Revenue Survey Plan No. P.A. 10-055253 deposited in the office of the Director of Survey of Selangor, is reserved for a public purpose, to wit, a site for open space to be controlled by the State Secretary of Selangor.

SCHEDULE

District—Petaling. Town—Petaling Jaya. Plan No.—P.A. 10-055253. Lot No.—18261 Section 39. Area—9389 square metres.

Dated 26 July 2007

[PTD.P 11/50/2004/18; P.U. Sel. Am 0169/1 Jld. 11]

DATO' SERI DR. MOHAMAD KHIR BIN TOYO

Menteri Besar

Selangor

No. 2639.

Pada menjalankan kuasa di bawah subseksyen 62(1) Kanun Tanah Negara [Akta 56/1965] yang diberikan kepada Pihak Berkuasa Negeri dan diwakilkan kepada Menteri Besar Selangor oleh Raja dalam Mesyuarat melalui Sel. P.U. 17 bertarikh 7 Jun 1984, Menteri Besar Selangor mengisytiharkan tanah yang diperihalkan dalam Jadual dan ditandakan dengan garisan dalam Pelan Ukur Hasil No. P.A. 11772 yang disimpan di pejabat Pengarah Ukur Selangor adalah dirizabkan bagi maksud awam, iaitu, suatu tapak untuk kawasan lapang yang akan dikawal oleh Setiausaha Kerajaan Negeri Selangor.

JADUAL

Daerah—Petaling. Bandar—Petaling Jaya. No. Pelan—P.A. 11772. No. Lot—268 Seksyen 39. Luas—10 ekar 2 rod 10 pol.

Bertarikh 26 Julai 2007

[PTD.P 11/50/2004/17; P.U. Sel. Am 0169/1 Jld. 11]

DATO' SERI DR. MOHAMAD KHIR BIN TOYO

Menteri Besar

Selangor

In exercise of the powers under subsection 62(1) of the National Land Code [Act 56/1965] conferred upon the State Authority and delegated to the Menteri Besar of Selangor by the Ruler in Council *vide* Sel. P.U. 17 dated 7 June 1984, the Menteri Besar of Selangor proclaims that the parcel of land described in the Schedule and delineated upon Revenue Survey Plan No. P.A. 11772 deposited in the office of the Director of Survey of Selangor, is reserved for a public purpose, to wit, a site for open space to be controlled by the State Secretary of Selangor.

SCHEDULE

District—Petaling. Town—Petaling Jaya. Plan No.—P.A. 11772. Lot No.—268 Section 39. Area—10 acres 2 rood 10 poles.

Dated 26 July 2007

[PTD.P 11/50/2004/17; P.U. Sel. Am 0169/1 Jld. 11]

DATO' SERI DR. MOHAMAD KHIR BIN TOYO

Menteri Besar

Selangor

No. 2640.

Pada menjalankan kuasa di bawah subseksyen 62(1) Kanun Tanah Negara [Akta 56/1965] yang diberikan kepada Pihak Berkuasa Negeri dan diwakilkan kepada Menteri Besar Selangor oleh Raja dalam Mesyuarat melalui Sel. P.U. 17 bertarikh 7 Jun 1984, Menteri Besar Selangor mengisytiharkan tanah yang diperihalkan dalam Jadual dan ditandakan dengan garisan dalam Pelan Ukur Hasil No. P.A. 28243 yang disimpan di pejabat Pengarah Ukur Selangor adalah dirizabkan bagi maksud awam, iaitu, suatu tapak untuk kawasan lapang yang akan dikawal oleh Setiausaha Kerajaan Negeri Selangor.

JADUAL

Daerah—Petaling. Bandar—Petaling Jaya. No. Pelan—P.A. 28243. No. Lot—12040 Seksyen 14. Luas—0.479 ekar.

Bertarikh 26 Julai 2007

[PTD.P 11/50/2004/33; P.U. Sel. Am 0169/1 Jld. 11]

DATO' SERI DR. MOHAMAD KHIR BIN TOYO

Menteri Besar

Selangor

In exercise of the powers under subsection 62(1) of the National Land Code [Act 56/1965] conferred upon the State Authority and delegated to the Menteri Besar of Selangor by the Ruler in Council *vide* Sel. P.U. 17 dated 7 June 1984, the Menteri Besar of Selangor proclaims that the parcel of land described in the Schedule and delineated upon Revenue Survey Plan No. P.A. 28243 deposited in the office of the Director of Survey of Selangor, is reserved for a public purpose, to wit, a site for open space to be controlled by the State Secretary of Selangor.

SCHEDULE

District—Petaling. Town—Petaling Jaya. Plan No.—P.A. 28243. Lot No.—12040
Section 14. Area—0.479 acre.

Dated 26 July 2007

[PTD.P 11/50/2004/33; P.U. Sel. Am 0169/1 Jld. 11]

DATO' SERI DR. MOHAMAD KHIR BIN TOYO

Menteri Besar
Selangor

No. 2641.

Pada menjalankan kuasa di bawah subseksyen 62(1) Kanun Tanah Negara [Akta 56/1965] yang diberikan kepada Pihak Berkuasa Negeri dan diwakilkan kepada Menteri Besar Selangor oleh Raja dalam Mesyuarat melalui Sel. P.U. 17 bertarikh 7 Jun 1984, Menteri Besar Selangor mengisytiharkan tanah yang diperihalkan dalam Jadual dan ditandakan dengan garisan dalam Pelan Ukur Hasil No. C.P. 25550 yang disimpan di pejabat Pengarah Ukur Selangor adalah dirizabkan bagi maksud awam, iaitu, suatu tapak untuk sistem perkhidmatan dan pembetulan yang akan dikawal oleh Pesuruhjaya Tanah Persekutuan.

JADUAL

Daerah—Petaling. Bandar—Petaling Jaya. No. Pelan—C.P. 25550. No. Lot—603
Seksyen 8. Luas—22,828 meter persegi.

Bertarikh 30 Julai 2007

[PTD.P 11/6/2001; P.U. Sel. Am 0169/1 Jld. 11]

DATO' SERI DR. MOHAMAD KHIR BIN TOYO

Menteri Besar
Selangor

In exercise of the powers under subsection 62(1) of the National Land Code [Act 56/1965] conferred upon the State Authority and delegated to the Menteri Besar of Selangor by the Ruler in Council *vide* Sel. P.U. 17 dated 7 June 1984, the Menteri Besar of Selangor proclaims that the parcel of land described in the Schedule and delineated upon Revenue Survey Plan No. C.P. 25550 deposited in the office of the Director of Survey of Selangor, is reserved for a public purpose, to wit, a site for sewerage service system to be controlled by the Federal Land Commissioner.

SCHEDULE

District—Petaling. Town—Petaling Jaya. Plan No.—C.P. 25550. Lot No.—603
Section 8. Area—22,828 square metres.

Dated 30 July 2007
[PTD.P 11/6/2001; P.U. Sel. Am 0169/1 Jld. 11]

DATO' SERI DR. MOHAMAD KHIR BIN TOYO
Menteri Besar
Selangor

No. 2642.

Pada menjalankan kuasa di bawah subseksyen 62(1) Kanun Tanah Negara [Akta 56/1965] yang diberikan kepada Pihak Berkuasa Negeri dan diwakilkan kepada Menteri Besar Selangor oleh Raja dalam Mesyuarat melalui Sel. P.U. 17 bertarikh 7 Jun 1984, Menteri Besar Selangor mengisytiharkan tanah yang diperihalkan dalam Jadual dan ditandakan dengan garisan dalam Pelan Ukur Hasil No. C.P. 28868 yang disimpan di Pejabat Pengarah Ukur Selangor adalah dirizabkan bagi maksud awam, iaitu, suatu tapak untuk sistem perkhidmatan dan pembetulan yang akan dikawal oleh Pesuruhjaya Tanah Persekutuan.

JADUAL

Daerah—Petaling. Bandar—Petaling Jaya. No. Pelan—C.P. 28868. No. Lot—290
Seksyen 10. Luas—2,542 kaki persegi.

Bertarikh 30 Julai 2007
[PTD.P 11/30/2004; P.U. Sel. Am 0169/1 Jld. 11]

DATO' SERI DR. MOHAMAD KHIR BIN TOYO
Menteri Besar
Selangor

In exercise of the powers under subsection 62(1) of the National Land Code [Act 56/1965] conferred upon the State Authority and delegated to the Menteri Besar of Selangor by the Ruler in Council *vide* Sel. P.U. 17 dated 7 June 1984, the Menteri Besar of Selangor proclaims that the parcel of land described in the Schedule and delineated upon Revenue Survey Plan No. C.P. 28868 deposited in the office of the Director of Survey of Selangor, is reserved for a public purpose, to wit, a site for sewerage service system to be controlled by the Federal Land Commissioner.

SCHEDULE

District—Petaling. Town—Petaling Jaya. Plan No.—C.P. 28868. Lot No.—290
Section 10. Area—2,542 square feet.

Dated 30 July 2007
[PTD.P 11/30/2004; P.U. Sel. Am 0169/1 Jld. 11]

DATO' SERI DR. MOHAMAD KHIR BIN TOYO
Menteri Besar
Selangor

No. 2643.

Pada menjalankan kuasa di bawah subseksyen 62(1) Kanun Tanah Negara [Akta 56/1965] yang diberikan kepada Pihak Berkuasa Negeri dan diwakilkan kepada Menteri Besar Selangor oleh Raja dalam Mesyuarat melalui Sel. P.U. 17 bertarikh 7 Jun 1984, Menteri Besar Selangor mengisytiharkan tanah yang diperihalkan dalam Jadual dan ditandakan dengan garisan dalam Pelan Ukur Hasil No. P.A. 74746 yang disimpan di pejabat Pengarah Ukur Selangor adalah dirizabkan bagi maksud awam, iaitu, suatu tapak untuk dewan serbaguna yang akan dikawal oleh Setiausaha Kerajaan Negeri Selangor.

JADUAL

Daerah—Petaling. Bandar—Petaling Jaya. No. Pelan—P.A. 74746. No. Lot—28809 Seksyen 39. Luas—6063 meter persegi.

Bertarikh 31 Ogos 2007

[PTD.P 11/40/2004; P.U. Sel. Am 0169/1 Jld. 11]

DATO' SERI DR. MOHAMAD KHIR BIN TOYO

Menteri Besar

Selangor

In exercise of the powers under subsection 62(1) of the National Land Code [Act 56/1965] conferred upon the State Authority and delegated to the Menteri Besar of Selangor by the Ruler in Council *vide* Sel. P.U. 17 dated 7 June 1984, the Menteri Besar of Selangor proclaims that the parcel of land described in the Schedule and delineated upon Revenue Survey Plan No. P.A. 74746 deposited in the office of the Director of Survey of Selangor, is reserved for a public purpose, to wit, a site for multipurpose to be controlled by the State Secretary of Selangor.

SCHEDULE

District—Petaling. Town—Petaling Jaya. Plan No.—P.A. 74746. Lot No.—28809 Section 39. Area—6063 square metres.

Dated 31 August 2007

[PTD.P 11/40/2004; P.U. Sel. Am 0169/1 Jld. 11]

DATO' SERI DR. MOHAMAD KHIR BIN TOYO

Menteri Besar

Selangor

No. 2644.

Pada menjalankan kuasa di bawah subseksyen 62(1) Kanun Tanah Negara [Akta 56/1965] yang diberikan kepada Pihak Berkuasa Negeri dan diwakilkan kepada Menteri Besar Selangor oleh Raja dalam Mesyuarat melalui Sel. P.U. 17 bertarikh 7 Jun 1984, Menteri Besar Selangor mengisytiharkan tanah yang diperihalkan dalam Jadual dan ditandakan dengan garisan dalam Pelan Ukur Hasil No. P.A. 71917 yang disimpan di pejabat Pengarah Ukur Selangor adalah dirizabkan bagi maksud awam, iaitu, suatu tapak untuk sistem perkhidmatan pembetulan yang akan dikawal oleh Pesuruhjaya Tanah Persekutuan.

JADUAL

Daerah—Petaling. Pekan—Pekan Baru Sungai Buloh. No. Pelan—P.A. 71917.
No. Lot—30950. Luas—1627 meter persegi.

Bertarikh 26 Julai 2007
[PTD.P 11/18/2002; P.U. Sel. Am 0169/1 Jld. 11]

DATO' SERI DR. MOHAMAD KHIR BIN TOYO
Menteri Besar
Selangor

In exercise of the powers under subsection 62(1) of the National Land Code [Act 56/1965] conferred upon the State Authority and delegated to the Menteri Besar of Selangor by the Ruler in Council *vide* Sel. P.U. 17 dated 7 June 1984, the Menteri Besar of Selangor proclaims that the parcel of land described in the Schedule and delineated upon Revenue Survey Plan No. P.A. 71917 deposited in the office of the Director of Survey of Selangor, is reserved for a public purpose, to wit, a site for sewerage system of service and to be controlled by the Federal Land Commission.

SCHEDULE

District—Petaling. Village—Pekan Baru Sungai Buloh. Plan No.—P.A. 71917.
Lot No.—30950. Area—1627 square metres.

Dated 26 July 2007
[PTD.P 11/18/2002; P.U. Sel. Am 0169/1 Jld. 11]

DATO' SERI DR. MOHAMAD KHIR BIN TOYO
Menteri Besar
Selangor

No. 2645.

Pada menjalankan kuasa di bawah subseksyen 62(1) Kanun Tanah Negara [Akta 56/1965] yang diberikan kepada Pihak Berkuasa Negeri dan diwakilkan kepada Menteri Besar Selangor oleh Raja dalam Mesyuarat melalui Sel. P.U. 17 bertarikh 7 Jun 1984, Menteri Besar Selangor mengisytiharkan tanah yang diperihalkan dalam Jadual dan ditandakan dengan garisan dalam Pelan Ukur Hasil No. P.A. 71917 yang disimpan di pejabat Pengarah Ukur Selangor adalah dirizabkan bagi maksud awam, iaitu, suatu tapak untuk sistem Perkhidmatan pembedungan yang akan dikawal oleh Pesuruhjaya Tanah Persekutuan.

JADUAL

Daerah—Petaling. Pekan—Sungai Buloh. No. Pelan—P.A. 71917. No. Lot—
30950. Luas—1627 meter persegi.

Bertarikh 26 Julai 2007
[PTD.P 11/18/2002; P.U. Sel. Am 0169/1 Jld. 11]

DATO' SERI DR. MOHAMAD KHIR BIN TOYO
Menteri Besar
Selangor

In exercise of the powers under subsection 62(1) of the National Land Code [Act 56/1965] conferred upon the State Authority and delegated to the Menteri Besar of Selangor by the Ruler in Council *vide* Sel. P.U. 17 dated 7 June 1984, the Menteri Besar of Selangor proclaims that the parcel of land described in the Schedule and delineated upon Revenue Survey Plan No. P.A. 71917 deposited in the office of the Director of Survey of Selangor, is reserved for a public purpose, to wit, a site for sewerage service system to be controlled by the Federal Land Commissioner.

SCHEDULE

District—Petaling. Village—Sungai Buluh. Plan No.—P.A. 71917. Lot No.—30950. Area—1627 square metres.

Dated 26 July 2007

[PTD.P 11/18/2002; P.U. Sel. Am 0169/1 Jld. 11]

DATO' SERI DR. MOHAMAD KHIR BIN TOYO

Menteri Besar

Selangor

No. 2646.

Pada menjalankan kuasa di bawah subseksyen 62(1) Kanun Tanah Negara [Akta 56/1965] yang diberikan kepada Pihak Berkuasa Negeri dan diwakilkan kepada Menteri Besar Selangor oleh Raja dalam Mesyuarat melalui Sel. P.U. 17 bertarikh 7 Jun 1984, Menteri Besar Selangor mengisytiharkan tanah yang diperihalkan dalam Jadual dan ditandakan dengan garisan dalam Pelan Ukur Hasil No. P.A. 92962 yang disimpan di pejabat Pengarah Ukur Selangor adalah dirizabkan bagi maksud awam, iaitu, suatu tapak untuk sistem perkhidmatan dan pementasan yang akan dikawal oleh Pesuruhjaya Tanah Persekutuan.

JADUAL

Daerah—Petaling. Mukim—Sungai Buloh. No. Pelan—P.A. 92962. No. Lot—69641. Luas—1603 meter persegi.

Bertarikh 31 Ogos 2007

[PTD.P 11/32/2004; P.U. Sel. Am 0169/1 Jld. 11]

DATO' SERI DR. MOHAMAD KHIR BIN TOYO

Menteri Besar

Selangor

In exercise of the powers under subsection 62(1) of the National Land Code [Act 56/1965] conferred upon the State Authority and delegated to the Menteri Besar of Selangor by the Ruler in Council *vide* Sel. P.U. 17 dated 7 June 1984, the Menteri Besar of Selangor proclaims that the parcel of land described in the Schedule and delineated upon Revenue Survey Plan No. P.A. 92962 deposited in the office of the Director of Survey of Selangor, is reserved for a public purpose, to wit, a site for sewerage service system to be controlled by the Federal Land Commissioner.

SCHEDULE

District—Petaling. Mukim—Sungai Buloh. Plan No.—P.A. 92962. Lot No.—69641. Area—1603 square metres.

Dated 31 August 2007

[PTD.P 11/32/2004; P.U. Sel. Am 0169/1 Jld. 11]

DATO' SERI DR. MOHAMAD KHIR BIN TOYO

Menteri Besar

Selangor

No. 2647.

Pada menjalankan kuasa di bawah subseksyen 62(1) Kanun Tanah Negara [Akta 56/1965] yang diberikan kepada Pihak Berkuasa Negeri dan diwakilkan kepada Menteri Besar Selangor oleh Raja dalam Mesyuarat melalui Sel. P.U. 17 bertarikh 7 Jun 1984, Menteri Besar Selangor mengisytiharkan tanah yang diperihalkan dalam Jadual dan ditandakan dengan garisan dalam Pelan Ukur Hasil No. P.A. 77745 yang disimpan di pejabat Pengarah Ukur Selangor adalah dirizabkan bagi maksud awam, iaitu, suatu tapak untuk sistem perkhidmatan dan pembetungan yang akan dikawal oleh Pesuruhjaya Tanah Persekutuan.

JADUAL

Daerah—Petaling. Mukim—Sungai Buluh. No. Pelan—P.A. 77745. No. Lot—39847. Luas—4027 meter persegi.

Bertarikh 31 Ogos 2007

[PTD.P 11/36/2005; P.U. Sel. Am 0169/1 Jld. 11]

DATO' SERI DR. MOHAMAD KHIR BIN TOYO

Menteri Besar

Selangor

In exercise of the powers under subsection 62(1) of the National Land Code [Act 56/1965] conferred upon the State Authority and delegated to the Menteri Besar of Selangor by the Ruler in Council *vide* Sel. P.U. 17 dated 7 June 1984, the Menteri Besar of Selangor proclaims that the parcel of land described in the Schedule and delineated upon Revenue Survey Plan No. P.A. 77745 deposited in the office of the Director of Survey of Selangor, is reserved for a public purpose, to wit, a site for sewerage service system to be controlled by the Federal Land Commissioner.

SCHEDULE

District—Petaling. Mukim—Sungai Buluh. Plan No.—P.A. 77745. Lot No.—39847. Area—4027 square metres.

Dated 31 August 2007

[PTD.P 11/36/2005; P.U. Sel. Am 0169/1 Jld. 11]

DATO' SERI DR. MOHAMAD KHIR BIN TOYO

Menteri Besar

Selangor

No. 2648.

Pada menjalankan kuasa di bawah subseksyen 62(1) Kanun Tanah Negara [Akta 56/1965] yang diberikan kepada Pihak Berkuasa Negeri dan diwakilkan kepada Menteri Besar Selangor oleh Raja dalam Mesyuarat melalui Sel. P.U. 17 bertarikh 7 Jun 1984, Menteri Besar Selangor mengisytiharkan tanah yang diperihalkan dalam Jadual dan ditandakan dengan garisan dalam Pelan Ukur Hasil No. P.A. 92108 yang disimpan di Pejabat Pengarah Ukur Selangor adalah dirizabkan bagi maksud awam, iaitu, suatu tapak untuk sistem Perkhidmatan dan pembetulan yang akan dikawal oleh Pesuruhjaya Tanah Persekutuan.

JADUAL

Daerah—Petaling. Mukim—Sungai Buloh. No. Pelan—P.A. 92108. No. Lot—70263. Luas—35493 meter persegi.

Bertarikh 31 Ogos 2007

[PTD.P 11/6/2003; P.U. Sel. Am 0169/1 Jld. 11]

DATO' SERI DR. MOHAMAD KHIR BIN TOYO
Menteri Besar
Selangor

In exercise of the powers under subsection 62(1) of the National Land Code [Act 56/1965] conferred upon the State Authority and delegated to the Menteri Besar of Selangor by the Ruler in Council *vide* Sel. P.U. 17 dated 7 June 1984, the Menteri Besar of Selangor proclaims that the parcel of land described in the Schedule and delineated upon Revenue Survey Plan No. P.A. 92108 deposited in the office of the Director of Survey of Selangor, is reserved for a public purpose, to wit, a site for sewerage service system to be controlled by the Federal Land Commissioner.

SCHEDULE

District—Petaling. Mukim—Sungai Buloh. Plan No.—P.A. 92108. Lot No.—70263. Area—35493 square metres.

Dated 31 August 2007

[PTD.P 11/6/2003; P.U. Sel. Am 0169/1 Jld. 11]

DATO' SERI DR. MOHAMAD KHIR BIN TOYO
Menteri Besar
Selangor

No. 2649.

Pada menjalankan kuasa di bawah subseksyen 62(1) Kanun Tanah Negara [Akta 56/1965] yang diberikan kepada Pihak Berkuasa Negeri dan diwakilkan kepada Menteri Besar Selangor oleh Raja dalam Mesyuarat melalui Sel. P.U. 17 bertarikh 7 Jun 1984, Menteri Besar Selangor mengisytiharkan tanah yang diperihalkan dalam Jadual dan ditandakan dengan garisan dalam Pelan Ukur Hasil No. P.A. 10-055032 yang disimpan di pejabat Pengarah Ukur Selangor adalah dirizabkan bagi maksud awam, iaitu, suatu tapak untuk kawasan lapang yang akan dikawal oleh Setiausaha Kerajaan Negeri Selangor.

JADUAL

Daerah—Petaling. Bandar—Shah Alam. No. Pelan—P.A. 10-055032. Luas—0.88 ekar.

Bertarikh 30 Julai 2007

[PTD.P 11/47/1/2004; P.U. Sel. Am 0169/1 Jld. 11]

DATO' SERI DR. MOHAMAD KHIR BIN TOYO

Menteri Besar

Selangor

In exercise of the powers under subsection 62(1) of the National Land Code [Act 56/1965] conferred upon the State Authority and delegated to the Menteri Besar of Selangor by the Ruler in Council *vide* Sel. P.U. 17 dated 7 June 1984, the Menteri Besar of Selangor proclaims that the parcel of land described in the Schedule and delineated upon Revenue Survey Plan No. P.A. 10-055032 deposited in the office of the Director of Survey of Selangor, is reserved for a public purpose, to wit, a site for open space to be controlled by the State Secretary of Selangor.

SCHEDULE

District—Petaling. Town—Shah Alam. Plan No.—P.A. 10-055032. Area—0.88 acre.

Dated 30 July 2007

[PTD.P 11/47/1/2004; P.U. Sel. Am 0169/1 Jld. 11]

DATO' SERI DR. MOHAMAD KHIR BIN TOYO

Menteri Besar

Selangor

No. 2650.

Pada menjalankan kuasa di bawah subseksyen 62(1) Kanun Tanah Negara [Akta 56/1965] yang diberikan kepada Pihak Berkuasa Negeri dan diwakilkan kepada Menteri Besar Selangor oleh Raja dalam Mesyuarat melalui Sel. P.U. 17 bertarikh 7 Jun 1984, Menteri Besar Selangor mengisytiharkan tanah yang diperihalkan dalam Jadual dan ditandakan dengan garisan dalam Pelan Ukur Hasil No. P.A. 10-056869 yang disimpan di pejabat Pengarah Ukur Selangor adalah dirizabkan bagi maksud awam, iaitu, suatu tapak untuk kawasan lapang yang akan dikawal oleh Setiausaha Kerajaan Negeri Selangor.

JADUAL

Daerah—Petaling. Bandar—Shah Alam. No. Pelan—P.A. 10-056869. No. Lot—299 Seksyen 4. Luas—11752 meter persegi.

Bertarikh 30 Julai 2007

[PTD.P 11/47/2/2004; P.U. Sel. Am 0169/1 Jld. 11]

DATO' SERI DR. MOHAMAD KHIR BIN TOYO

Menteri Besar

Selangor

In exercise of the powers under subsection 62(1) of the National Land Code [Act 56/1965] conferred upon the State Authority and delegated to the Menteri Besar of Selangor by the Ruler in Council *vide* Sel. P.U. 17 dated 7 June 1984, the Menteri Besar of Selangor proclaims that the parcel of land described in the Schedule and delineated upon Revenue Survey Plan No. P.A. 10-056869 deposited in the office of the Director of Survey of Selangor, is reserved for a public purpose, to wit, a site for open space to be controlled by the State Secretary of Selangor.

SCHEDULE

District—Petaling. Town—Shah Alam. Plan No.—P.A. 10-056869. Lot No.—299
Section 4. Area—11752 square metres.

Dated 30 July 2007

[PTD.P 11/47/2/2004; P.U. Sel. Am 0169/1 Jld. 11]

DATO' SERI DR. MOHAMAD KHIR BIN TOYO
Menteri Besar
Selangor

No. 2651.

Pada menjalankan kuasa di bawah subseksyen 62(1) Kanun Tanah Negara [Akta 56/1965] yang diberikan kepada Pihak Berkuasa Negeri dan diwakilkan kepada Menteri Besar Selangor oleh Raja dalam Mesyuarat melalui Sel. P.U. 17 bertarikh 7 Jun 1984, Menteri Besar Selangor mengisytiharkan tanah yang diperihalkan dalam Jadual dan ditandakan dengan garisan dalam Pelan Ukur Hasil No. P.A. 72952 yang disimpan di pejabat Pengarah Ukur Selangor adalah dirizabkan bagi maksud awam, iaitu, suatu tapak untuk kawasan lapang yang akan dikawal oleh Setiausaha Kerajaan Negeri Selangor.

JADUAL

Daerah—Petaling. Bandar—Shah Alam. No. Pelan—P.A. 72952. No. Lot—414
Seksyen 6. Luas—15726 meter persegi.

Bertarikh 30 Julai 2007

[PTD.P 11/47/3/2004; P.U. Sel. Am 0169/1 Jld. 11]

DATO' SERI DR. MOHAMAD KHIR BIN TOYO
Menteri Besar
Selangor

In exercise of the powers under subsection 62(1) of the National Land Code [Act 56/1965] conferred upon the State Authority and delegated to the Menteri Besar of Selangor by the Ruler in Council *vide* Sel. P.U. 17 dated 7 June 1984, the Menteri Besar of Selangor proclaims that the parcel of land described in the Schedule and delineated upon Revenue Survey Plan No. P.A. 72952 deposited in the office of the Director of Survey of Selangor, is reserved for a public purpose, to wit, a site for open space to be controlled by the State Secretary of Selangor.

SCHEDULE

District—Petaling. Town—Shah Alam. Plan No.—P.A. 72952. Lot No.—414
Section 6. Area—15726 square metres.

Dated 30 July 2007

[PTD.P 11/47/3/2004; P.U. Sel. Am 0169/1 Jld. 11]

DATO' SERI DR. MOHAMAD KHIR BIN TOYO

Menteri Besar

Selangor

No. 2652.

Pada menjalankan kuasa di bawah subseksyen 62(1) Kanun Tanah Negara [Akta 56/1965] yang diberikan kepada Pihak Berkuasa Negeri dan diwakilkan kepada Menteri Besar Selangor oleh Raja dalam Mesyuarat melalui Sel. P.U. 17 bertarikh 7 Jun 1984, Menteri Besar Selangor mengisytiharkan tanah yang diperihalkan dalam Jadual dan ditandakan dengan garisan dalam Pelan Ukur Hasil No. P.A. 91728 yang disimpan di pejabat Pengarah Ukur Selangor adalah dirizabkan bagi maksud awam, iaitu, suatu tapak untuk masjid yang akan dikawal oleh Pengarah Jabatan Agama Islam Selangor.

JADUAL

Daerah—Petaling. Mukim—Petaling. No. Pelan—P.A. 91728. No. Lot—59546.
Luas—17828 meter persegi.

Bertarikh 30 Julai 2007

[PTD.P 11/24/2005; P.U. Sel. Am 0169/1 Jld. 11]

DATO' SERI DR. MOHAMAD KHIR BIN TOYO

Menteri Besar

Selangor

In exercise of the powers under subsection 62(1) of the National Land Code [Act 56/1965] conferred upon the State Authority and delegated to the Menteri Besar of Selangor by the Ruler in Council *vide* Sel. P.U. 17 dated 7 June 1984, the Menteri Besar of Selangor proclaims that the parcel of land described in the Schedule and delineated upon Revenue Survey Plan No. P.A. 91728 deposited in the office of the Director of Survey of Selangor, is reserved for a public purpose, to wit, a site for mosque to be controlled by the Director of Department of Islamic Religion of Selangor.

SCHEDULE

District—Petaling. Mukim—Petaling. Plan No.—P.A. 91728. Lot No.—59546.
Area—17828 square metres.

Dated 30 July 2007

[PTD.P 11/24/2005; P.U. Sel. Am 0169/1 Jld. 11]

DATO' SERI DR. MOHAMAD KHIR BIN TOYO

Menteri Besar

Selangor

No. 2653.

Pada menjalankan kuasa di bawah subseksyen 62(1) Kanun Tanah Negara [Akta 56/1965] yang diberikan kepada Pihak Berkuasa Negeri dan diwakilkan kepada Menteri Besar Selangor oleh Raja dalam Mesyuarat melalui Sel. P.U. 17 bertarikh 7 Jun 1984, Menteri Besar Selangor mengisytiharkan tanah yang diperihalkan dalam Jadual dan ditandakan dengan garisan dalam Pelan Ukur Hasil No. P.A. 84699 yang disimpan di pejabat Pengarah Ukur Selangor adalah dirizabkan bagi maksud awam, iaitu, suatu tapak untuk kawasan lapang yang akan dikawal oleh Setiausaha Kerajaan Negeri Selangor.

JADUAL

Daerah—Klang. Mukim—Klang. No. Pelan—P.A. 84699. No. Lot—69739.
Luas—1346 meter persegi.

Bertarikh 26 Julai 2007

[PTK. 10A/50/06; P.U. Sel. Am 0169/1 Jld. 11]

DATO' SERI DR. MOHAMAD KHIR BIN TOYO
Menteri Besar
Selangor

In exercise of the powers under subsection 62(1) of the National Land Code [Act 56/1965] conferred upon the State Authority and delegated to the Menteri Besar of Selangor by the Ruler in Council *vide* Sel. P.U. 17 dated 7 June 1984, the Menteri Besar of Selangor proclaims that the parcel of land described in the Schedule and delineated upon Revenue Survey Plan No. P.A. 84699 deposited in the office of the Director of Survey of Selangor, is reserved for a public purpose, to wit, a site for open space to be controlled by the State Secretary of Selangor.

SCHEDULE

District—Klang. Mukim—Klang. Plan No.—P.A. 84699. Lot No.—69739.
Area—1346 square metres.

Dated 26 July 2007

[PTK. 10A/50/06; P.U. Sel. Am 0169/1 Jld. 11]

DATO' SERI DR. MOHAMAD KHIR BIN TOYO
Menteri Besar
Selangor

No. 2654.

Pada menjalankan kuasa di bawah subseksyen 62(1) Kanun Tanah Negara [Akta 56/1965] yang diberikan kepada Pihak Berkuasa Negeri dan diwakilkan kepada Menteri Besar Selangor oleh Raja dalam Mesyuarat melalui Sel. P.U. 17 bertarikh 7 Jun 1984, Menteri Besar Selangor mengisytiharkan tanah yang diperihalkan dalam Jadual dan ditandakan dengan garisan dalam Pelan Ukur Hasil No. P.A. 84699 yang disimpan di pejabat Pengarah Ukur Selangor adalah dirizabkan bagi maksud awam, iaitu, suatu tapak untuk kawasan lapang yang akan dikawal oleh Setiausaha Kerajaan Negeri Selangor.

JADUAL

Daerah—Klang. Mukim—Klang. No. Pelan—P.A. 84699. No. Lot—69799.
Luas—1693 meter persegi.

Bertarikh 26 Julai 2007
[PTK. 10A/50/06; P.U. Sel. Am 0169/1 Jld. 11]

DATO' SERI DR. MOHAMAD KHIR BIN TOYO
Menteri Besar
Selangor

In exercise of the powers under subsection 62(1) of the National Land Code [Act 56/1965] conferred upon the State Authority and delegated to the Menteri Besar of Selangor by the Ruler in Council *vide* Sel. P.U. 17 dated 7 June 1984, the Menteri Besar of Selangor proclaims that the parcel of land described in the Schedule and delineated upon Revenue Survey Plan No. P.A. 84699 deposited in the office of the Director of Survey of Selangor, is reserved for a public purpose, to wit, a site for open space to be controlled by the State Secretary of Selangor.

SCHEDULE

District—Klang. Mukim—Klang. Plan No.—P.A. 84699. Lot No.—69799.
Area—1693 square metres.

Dated 26 July 2007
[PTK. 10A/50/06; P.U. Sel. Am 0169/1 Jld. 11]

DATO' SERI DR. MOHAMAD KHIR BIN TOYO
Menteri Besar
Selangor

No. 2655.

Pada menjalankan kuasa di bawah subseksyen 62(1) Kanun Tanah Negara [Akta 56/1965] yang diberikan kepada Pihak Berkuasa Negeri dan diwakilkan kepada Menteri Besar Selangor oleh Raja dalam Mesyuarat melalui Sel. P.U. 17 bertarikh 7 Jun 1984, Menteri Besar Selangor mengisytiharkan tanah yang diperihalkan dalam Jadual dan ditandakan dengan garisan dalam Pelan Ukur Hasil No. P.A. 84703 yang disimpan di pejabat Pengarah Ukur Selangor adalah dirizabkan bagi maksud awam, iaitu, suatu tapak untuk kawasan lapang yang akan dikawal oleh Setiausaha Kerajaan Negeri Selangor.

JADUAL

Daerah—Klang. Mukim—Klang. No. Pelan—P.A. 84703. No. Lot—69934.
Luas—512 meter persegi.

Bertarikh 26 Julai 2007
[PTK. 10A/50/06; P.U. Sel. Am 0169/1 Jld. 11]

DATO' SERI DR. MOHAMAD KHIR BIN TOYO
Menteri Besar
Selangor

In exercise of the powers under subsection 62(1) of the National Land Code [Act 56/1965] conferred upon the State Authority and delegated to the Menteri Besar of Selangor by the Ruler in Council *vide* Sel. P.U. 17 dated 7 June 1984, the Menteri Besar of Selangor proclaims that the parcel of land described in the Schedule and delineated upon Revenue Survey Plan No. P.A. 84703 deposited in the office of the Director of Survey of Selangor, is reserved for a public purpose, to wit, a site for open space to be controlled by the State Secretary of Selangor.

SCHEDULE

District—Klang. Mukim—Klang. Plan No.—P.A. 84703. Lot No.—69934. Area—512 square metres.

Dated 26 July 2007

[PTK. 10A/50/06; P.U. Sel. Am 0169/1 Jld. 11]

DATO' SERI DR. MOHAMAD KHIR BIN TOYO
Menteri Besar
Selangor

No. 2656.

Pada menjalankan kuasa di bawah subseksyen 62(1) Kanun Tanah Negara [Akta 56/1965] yang diberikan kepada Pihak Berkuasa Negeri dan diwakilkan kepada Menteri Besar Selangor oleh Raja dalam Mesyuarat melalui Sel. P.U. 17 bertarikh 7 Jun 1984, Menteri Besar Selangor mengisytiharkan tanah yang diperihalkan dalam Jadual dan ditandakan dengan garisan dalam Pelan Ukur Hasil No. P.A. 84700 yang disimpan di pejabat Pengarah Ukur Selangor adalah dirizabkan bagi maksud awam, iaitu, suatu tapak untuk kawasan lapang yang akan dikawal oleh Setiausaha Kerajaan Negeri Selangor.

JADUAL

Daerah—Klang. Mukim—Klang. No. Pelan—P.A. 84700. No. Lot—69933. Luas—6392 meter persegi.

Bertarikh 26 Julai 2007

[PTK. 10A/50/06; P.U. Sel. Am 0169/1 Jld. 11]

DATO' SERI DR. MOHAMAD KHIR BIN TOYO
Menteri Besar
Selangor

In exercise of the powers under subsection 62(1) of the National Land Code [Act 56/1965] conferred upon the State Authority and delegated to the Menteri Besar of Selangor by the Ruler in Council *vide* Sel. P.U. 17 dated 7 June 1984, the Menteri Besar of Selangor proclaims that the parcel of land described in the Schedule and delineated upon Revenue Survey Plan No. P.A. 84700 deposited in the office of the Director of Survey of Selangor, is reserved for a public purpose, to wit, a site for open space to be controlled by the State Secretary of Selangor.

SCHEDULE

District—Klang. Mukim—Klang. Plan No.—P.A. 84700. Lot No.—69933.
Area—6392 square metres.

Dated 26 July 2007
[PTK. 10A/50/06; P.U. Sel. Am 0169/1 Jld. 11]

DATO' SERI DR. MOHAMAD KHIR BIN TOYO
Menteri Besar
Selangor

No. 2657.

Pada menjalankan kuasa di bawah subseksyen 62(1) Kanun Tanah Negara [Acta 56/1965] yang diberikan kepada Pihak Berkuasa Negeri dan diwakilkan kepada Menteri Besar Selangor oleh Raja dalam Mesyuarat melalui Sel. P.U. 17 bertarikh 7 Jun 1984, Menteri Besar Selangor mengisytiharkan tanah yang diperihalkan dalam Jadual dan ditandakan dengan garisan dalam Pelan Ukur Hasil No. P.A. 84696 yang disimpan di pejabat Pengarah Ukur Selangor adalah dirizabkan bagi maksud awam, iaitu, suatu tapak untuk kawasan lapang yang akan dikawal oleh Setiausaha Kerajaan Negeri Selangor.

JADUAL

Daerah—Klang. Mukim—Klang. No. Pelan—P.A. 84696. No. Lot—70140.
Luas—356 meter persegi.

Bertarikh 26 Julai 2007
[PTK. 10A/50/06; P.U. Sel. Am 0169/1 Jld. 11]

DATO' SERI DR. MOHAMAD KHIR BIN TOYO
Menteri Besar
Selangor

In exercise of the powers under subsection 62(1) of the National Land Code [Act 56/1965] conferred upon the State Authority and delegated to the Menteri Besar of Selangor by the Ruler in Council *vide* Sel. P.U. 17 dated 7 June 1984, the Menteri Besar of Selangor proclaims that the parcel of land described in the Schedule and delineated upon Revenue Survey Plan No. P.A. 84696 deposited in the office of the Director of Survey of Selangor, is reserved for a public purpose, to wit, a site for open space to be controlled by the State Secretary of Selangor.

SCHEDULE

District—Klang. Mukim—Klang. Plan No.—P.A. 84696. Lot No.—70140.
Area—356 square metres.

Dated 26 July 2007
[PTK. 10A/50/06; P.U. Sel. Am 0169/1 Jld. 11]

DATO' SERI DR. MOHAMAD KHIR BIN TOYO
Menteri Besar
Selangor

No. 2658.

Pada menjalankan kuasa di bawah subseksyen 62(1) Kanun Tanah Negara [Akta 56/1965] yang diberikan kepada Pihak Berkuasa Negeri dan diwakilkan kepada Menteri Besar Selangor oleh Raja dalam Mesyuarat melalui Sel. P.U. 17 bertarikh 7 Jun 1984, Menteri Besar Selangor mengisytiharkan tanah yang diperihalkan dalam Jadual dan ditandakan dengan garisan dalam Pelan Ukur Hasil No. P.A. 84696 yang disimpan di pejabat Pengarah Ukur Selangor adalah dirizabkan bagi maksud awam, iaitu, suatu tapak untuk kawasan lapang yang akan dikawal oleh Setiausaha Kerajaan Negeri Selangor.

JADUAL

Daerah—Klang. Mukim—Klang. No. Pelan—P.A. 84696. No. Lot—70106. Luas—2362 meter persegi.

Bertarikh 26 Julai 2007

[PTK. 10A/51/06; P.U. Sel. Am 0169/1 Jld. 11]

DATO' SERI DR. MOHAMAD KHIR BIN TOYO
Menteri Besar
Selangor

In exercise of the powers under subsection 62(1) of the National Land Code [Act 56/1965] conferred upon the State Authority and delegated to the Menteri Besar of Selangor by the Ruler in Council *vide* Sel. P.U. 17 dated 7 June 1984, the Menteri Besar of Selangor proclaims that the parcel of land described in the Schedule and delineated upon Revenue Survey Plan No. P.A. 84696 deposited in the office of the Director of Survey of Selangor, is reserved for a public purpose, to wit, a site for open space to be controlled by the State Secretary of Selangor.

SCHEDULE

District—Klang. Mukim—Klang. Plan No.—P.A. 84696. Lot No.—70106. Area—2362 square metres.

Dated 26 July 2007

[PTK. 10A/51/06; P.U. Sel. Am 0169/1 Jld. 11]

DATO' SERI DR. MOHAMAD KHIR BIN TOYO
Menteri Besar
Selangor

No. 2659.

Pada menjalankan kuasa di bawah subseksyen 62(1) Kanun Tanah Negara [Akta 56/1965] yang diberikan kepada Pihak Berkuasa Negeri dan diwakilkan kepada Menteri Besar Selangor oleh Raja dalam Mesyuarat melalui Sel. P.U. 17 bertarikh 7 Jun 1984, Menteri Besar Selangor mengisytiharkan tanah yang diperihalkan dalam Jadual dan ditandakan dengan garisan dalam Pelan Ukur Hasil No. P.A. 84696 yang disimpan di pejabat Pengarah Ukur Selangor adalah dirizabkan bagi maksud awam, iaitu, suatu tapak untuk kawasan lapang yang akan dikawal oleh Setiausaha Kerajaan Negeri Selangor.

JADUAL

Daerah—Klang. Mukim—Klang. No. Pelan—P.A. 84696. No. Lot—70114.
Luas—442 meter persegi.

Bertarikh 26 Julai 2007
[PTK. 10A/51/06; P.U. Sel. Am 0169/1 Jld. 11]

DATO' SERI DR. MOHAMAD KHIR BIN TOYO
Menteri Besar
Selangor

In exercise of the powers under subsection 62(1) of the National Land Code [Act 56/1965] conferred upon the State Authority and delegated to the Menteri Besar of Selangor by the Ruler in Council *vide* Sel. P.U. 17 dated 7 June 1984, the Menteri Besar of Selangor proclaims that the parcel of land described in the Schedule and delineated upon Revenue Survey Plan No. P.A. 84696 deposited in the office of the Director of Survey of Selangor, is reserved for a public purpose, to wit, a site for open space to be controlled by the State Secretary of Selangor.

SCHEDULE

District—Klang. Mukim—Klang. Plan No.—P.A. 84696. Lot No.—70114.
Area—442 square metres.

Dated 26 July 2007
[PTK. 10A/51/06; P.U. Sel. Am 0169/1 Jld. 11]

DATO' SERI DR. MOHAMAD KHIR BIN TOYO
Menteri Besar
Selangor

No. 2660.

Pada menjalankan kuasa di bawah subseksyen 62(1) Kanun Tanah Negara [Acta 56/1965] yang diberikan kepada Pihak Berkuasa Negeri dan diwakilkan kepada Menteri Besar Selangor oleh Raja dalam Mesyuarat melalui Sel. P.U. 17 bertarikh 7 Jun 1984, Menteri Besar Selangor mengisytiharkan tanah yang diperihalkan dalam Jadual dan ditandakan dengan garisan dalam Pelan Ukur Hasil No. P.A. 84693 yang disimpan di pejabat Pengarah Ukur Selangor adalah dirizabkan bagi maksud awam, iaitu, suatu tapak untuk kawasan lapang yang akan dikawal oleh Setiausaha Kerajaan Negeri Selangor.

JADUAL

Daerah—Klang. Mukim—Klang. No. Pelan—P.A. 84693. No. Lot—70328.
Luas—977 meter persegi.

Bertarikh 26 Julai 2007
[PTK. 10A/51/06; P.U. Sel. Am 0169/1 Jld. 11]

DATO' SERI DR. MOHAMAD KHIR BIN TOYO
Menteri Besar
Selangor

In exercise of the powers under subsection 62(1) of the National Land Code [Act 56/1965] conferred upon the State Authority and delegated to the Menteri Besar of Selangor by the Ruler in Council *vide* Sel. P.U. 17 dated 7 June 1984, the Menteri Besar of Selangor proclaims that the parcel of land described in the Schedule and delineated upon Revenue Survey Plan No. P.A. 84693 deposited in the office of the Director of Survey of Selangor, is reserved for a public purpose, to wit, a site for open space to be controlled by the State Secretary of Selangor.

SCHEDULE

District—Klang. Mukim—Klang. Plan No.—P.A. 84693. Lot No.—70328. Area—977 square metres.

Dated 26 July 2007

[PTK. 10A/51/06; P.U. Sel. Am 0169/1 Jld. 11]

DATO' SERI DR. MOHAMAD KHIR BIN TOYO
Menteri Besar
Selangor

No. 2661.

Pada menjalankan kuasa di bawah subseksyen 62(1) Kanun Tanah Negara [Akta 56/1965] yang diberikan kepada Pihak Berkuasa Negeri dan diwakilkan kepada Menteri Besar Selangor oleh Raja dalam Mesyuarat melalui Sel. P.U. 17 bertarikh 7 Jun 1984, Menteri Besar Selangor mengisytiharkan tanah yang diperihalkan dalam Jadual dan ditandakan dengan garisan dalam Pelan Ukur Hasil No. P.A. 84693 yang disimpan di pejabat Pengarah Ukur Selangor adalah dirizabkan bagi maksud awam, iaitu, suatu tapak untuk kawasan lapang yang akan dikawal oleh Setiausaha Kerajaan Negeri Selangor.

JADUAL

Daerah—Klang. Mukim—Klang. No. Pelan—P.A. 84693. No. Lot—70311. Luas—1408 meter persegi.

Bertarikh 26 Julai 2007

[PTK. 10A/51/06; P.U. Sel. Am 0169/1 Jld. 11]

DATO' SERI DR. MOHAMAD KHIR BIN TOYO
Menteri Besar
Selangor

In exercise of the powers under subsection 62(1) of the National Land Code [Act 56/1965] conferred upon the State Authority and delegated to the Menteri Besar of Selangor by the Ruler in Council *vide* Sel. P.U. 17 dated 7 June 1984, the Menteri Besar of Selangor proclaims that the parcel of land described in the Schedule and delineated upon Revenue Survey Plan No. P.A. 84693 deposited in the office of the Director of Survey of Selangor, is reserved for a public purpose, to wit, a site for open space to be controlled by the State Secretary of Selangor.

SCHEDULE

District—Klang. Mukim—Klang. Plan No.—P.A. 84693. Lot No.—70311.
Area—1408 square metres.

Dated 26 July 2007
[PTK. 10A/51/06; P.U. Sel. Am 0169/1 Jld. 11]

DATO' SERI DR. MOHAMAD KHIR BIN TOYO
Menteri Besar
Selangor

No. 2662.

Pada menjalankan kuasa di bawah subseksyen 62(1) Kanun Tanah Negara [Acta 56/1965] yang diberikan kepada Pihak Berkuasa Negeri dan diwakilkan kepada Menteri Besar Selangor oleh Raja dalam Mesyuarat melalui Sel. P.U. 17 bertarikh 7 Jun 1984, Menteri Besar Selangor mengisytiharkan tanah yang diperihalkan dalam Jadual dan ditandakan dengan garisan dalam Pelan Ukur Hasil No. P.A. 84694 yang disimpan di pejabat Pengarah Ukur Selangor adalah dirizabkan bagi maksud awam, iaitu, suatu tapak untuk kawasan lapang yang akan dikawal oleh Setiausaha Kerajaan Negeri Selangor.

JADUAL

Daerah—Klang. Mukim—Klang. No. Pelan—P.A. 84694. No. Lot—70222.
Luas—495 meter persegi.

Bertarikh 26 Julai 2007
[PTK. 10A/51/06; P.U. Sel. Am 0169/1 Jld. 11]

DATO' SERI DR. MOHAMAD KHIR BIN TOYO
Menteri Besar
Selangor

In exercise of the powers under subsection 62(1) of the National Land Code [Act 56/1965] conferred upon the State Authority and delegated to the Menteri Besar of Selangor by the Ruler in Council *vide* Sel. P.U. 17 dated 7 June 1984, the Menteri Besar of Selangor proclaims that the parcel of land described in the Schedule and delineated upon Revenue Survey Plan No. P.A. 84694 deposited in the office of the Director of Survey of Selangor, is reserved for a public purpose, to wit, a site for open space to be controlled by the State Secretary of Selangor.

SCHEDULE

District—Klang. Mukim—Klang. Plan No.—P.A. 84694. Lot No.—70222.
Area—495 square metres.

Dated 26 July 2007
[PTK. 10A/51/06; P.U. Sel. Am 0169/1 Jld. 11]

DATO' SERI DR. MOHAMAD KHIR BIN TOYO
Menteri Besar
Selangor

No. 2663.

Pada menjalankan kuasa di bawah subseksyen 62(1) Kanun Tanah Negara [Akta 56/1965] yang diberikan kepada Pihak Berkuasa Negeri dan diwakilkan kepada Menteri Besar Selangor oleh Raja dalam Mesyuarat melalui Sel. P.U. 17 bertarikh 7 Jun 1984, Menteri Besar Selangor mengisytiharkan tanah yang diperihalkan dalam Jadual dan ditandakan dengan garisan dalam Pelan Ukur Hasil No. P.A. 93183 yang disimpan di pejabat Pengarah Ukur Selangor adalah dirizabkan bagi maksud awam, iaitu, suatu tapak untuk tapak instalasi bekalan air yang akan dikawal oleh Setiausaha Kerajaan Negeri Selangor.

JADUAL

Daerah—Klang. Mukim—Klang. No. Pelan—P.A. 93183. No. Lot—105945. Luas—2614 meter persegi.

Bertarikh 30 Julai 2007

[PTK. 10A/47/05; P.U. Sel. Am 0169/1 Jld. 11]

DATO' SERI DR. MOHAMAD KHIR BIN TOYO
Menteri Besar
Selangor

In exercise of the powers under subsection 62(1) of the National Land Code [Act 56/1965] conferred upon the State Authority and delegated to the Menteri Besar of Selangor by the Ruler in Council *vide* Sel. P.U. 17 dated 7 June 1984, the Menteri Besar of Selangor proclaims that the parcel of land described in the Schedule and delineated upon Revenue Survey Plan No. P.A. 93183 deposited in the office of the Director of Survey of Selangor, is reserved for a public purpose, to wit, a site for water supply installation to be controlled by the State Secretary of Selangor.

SCHEDULE

District—Klang. Mukim—Klang. Plan No.—P.A. 93183. Lot No.—105945. Area—2614 square metres.

Dated 30 Julai 2007

[PTK. 10A/47/05; P.U. Sel. Am 0169/1 Jld. 11]

DATO' SERI DR. MOHAMAD KHIR BIN TOYO
Menteri Besar
Selangor

No. 2664.

Pada menjalankan kuasa di bawah subseksyen 62(1) Kanun Tanah Negara [Akta 56/1965] yang diberikan kepada Pihak Berkuasa Negeri dan diwakilkan kepada Menteri Besar Selangor oleh Raja dalam Mesyuarat melalui Sel. P.U. 17 bertarikh 7 Jun 1984, Menteri Besar Selangor mengisytiharkan tanah yang diperihalkan dalam Jadual dan ditandakan dengan garisan dalam Pelan Ukur Hasil No. P.A. 78677 yang disimpan di pejabat Pengarah Ukur Selangor adalah dirizabkan bagi maksud awam, iaitu, suatu tapak untuk kawasan lapang yang akan dikawal oleh Setiausaha Kerajaan Negeri Selangor.

JADUAL

Daerah—Klang. Mukim—Klang. No. Pelan—P.A. 78677. No. Lot—76730.
Luas—1341 meter persegi.

Bertarikh 31 Ogos 2007
[PTK. 10A/56/07; P.U. Sel. Am 0169/1 Jld. 11]

DATO' SERI DR. MOHAMAD KHIR BIN TOYO
Menteri Besar
Selangor

In exercise of the powers under subsection 62(1) of the National Land Code [Act 56/1965] conferred upon the State Authority and delegated to the Menteri Besar of Selangor by the Ruler in Council *vide* Sel. P.U. 17 dated 7 June 1984, the Menteri Besar of Selangor proclaims that the parcel of land described in the Schedule and delineated upon Revenue Survey Plan No. P.A. 78677 deposited in the office of the Director of Survey of Selangor, is reserved for a public purpose, to wit, a site for open space to be controlled by the State Secretary of Selangor.

SCHEDULE

District—Klang. Mukim—Klang. Plan No.—P.A. 78677. Lot No.—76730.
Area—1341 square metres.

Dated 31 August 2007
[PTK. 10A/56/07; P.U. Sel. Am 0169/1 Jld. 11]

DATO' SERI DR. MOHAMAD KHIR BIN TOYO
Menteri Besar
Selangor

No. 2665.

Pada menjalankan kuasa di bawah subseksyen 62(1) Kanun Tanah Negara [Acta 56/1965] yang diberikan kepada Pihak Berkuasa Negeri dan diwakilkan kepada Menteri Besar Selangor oleh Raja dalam Mesyuarat melalui Sel. P.U. 17 bertarikh 7 Jun 1984, Menteri Besar Selangor mengisytiharkan tanah yang diperihalkan dalam Jadual dan ditandakan dengan garisan dalam Pelan Ukur Hasil No. P.A. 79221 yang disimpan di pejabat Pengarah Ukur Selangor adalah dirizabkan bagi maksud awam, iaitu, suatu tapak untuk kawasan lapang yang akan dikawal oleh Setiausaha Kerajaan Negeri Selangor.

JADUAL

Daerah—Klang. Bandar—Klang. No. Pelan—P.A. 79221. No. Lot—887 Seksyen 23. Luas—607 meter persegi.

Bertarikh 31 Ogos 2007
[PTK. 10A/87/07; P.U. Sel. Am 0169/1 Jld. 11]

DATO' SERI DR. MOHAMAD KHIR BIN TOYO
Menteri Besar
Selangor

In exercise of the powers under subsection 62(1) of the National Land Code [Act 56/1965] conferred upon the State Authority and delegated to the Menteri Besar of Selangor by the Ruler in Council *vide* Sel. P.U. 17 dated 7 June 1984, the Menteri Besar of Selangor proclaims that the parcel of land described in the Schedule and delineated upon Revenue Survey Plan No. P.A. 79221 deposited in the office of the Director of Survey of Selangor, is reserved for a public purpose, to wit, a site for open space to be controlled by the State Secretary of Selangor.

SCHEDULE

District—Klang. Town—Klang. Plan No.—P.A. 79221. Lot No.—887 Section 23. Area—607 square metres.

Dated 31 August 2007
[PTK. 10A/87/07; P.U. Sel. Am 0169/1 Jld. 11]

DATO' SERI DR. MOHAMAD KHIR BIN TOYO
Menteri Besar
Selangor

No. 2666.

Pada menjalankan kuasa di bawah subseksyen 62(1) Kanun Tanah Negara [Akta 56/1965] yang diberikan kepada Pihak Berkuasa Negeri dan diwakilkan kepada Menteri Besar Selangor oleh Raja dalam Mesyuarat melalui Sel. P.U. 17 bertarikh 7 Jun 1984, Menteri Besar Selangor mengisytiharkan tanah yang diperihalkan dalam Jadual dan ditandakan dengan garisan dalam Pelan Ukur Hasil No. P.A. 79854 yang disimpan di pejabat Pengarah Ukur Selangor adalah dirizabkan bagi maksud awam, iaitu, suatu tapak untuk kawasan lapang yang akan dikawal oleh Setiausaha Kerajaan Negeri Selangor.

JADUAL

Daerah—Klang. Mukim—Klang. No. Pelan—P.A. 79854. No. Lot—72496. Luas—913 meter persegi.

Bertarikh 31 Ogos 2007
[PTK. 10A/55/07; P.U. Sel. Am 0169/1 Jld. 11]

DATO' SERI DR. MOHAMAD KHIR BIN TOYO
Menteri Besar
Selangor

In exercise of the powers under subsection 62(1) of the National Land Code [Act 56/1965] conferred upon the State Authority and delegated to the Menteri Besar of Selangor by the Ruler in Council *vide* Sel. P.U. 17 dated 7 June 1984, the Menteri Besar of Selangor proclaims that the parcel of land described in the Schedule and delineated upon Revenue Survey Plan No. P.A. 79854 deposited in the office of the Director of Survey of Selangor, is reserved for a public purpose, to wit, a site for open space to be controlled by the State Secretary of Selangor.

SCHEDULE

District—Klang. Mukim—Klang. Plan No.—P.A. 79854. Lot No.—72496.
Area—913 square metres.

Dated 31 August 2007
[PTK. 10A/55/07; P.U. Sel. Am 0169/1 Jld. 11]

DATO' SERI DR. MOHAMAD KHIR BIN TOYO
Menteri Besar
Selangor

No. 2667.

Pada menjalankan kuasa di bawah subseksyen 62(1) Kanun Tanah Negara [Acta 56/1965] yang diberikan kepada Pihak Berkuasa Negeri dan diwakilkan kepada Menteri Besar Selangor oleh Raja dalam Mesyuarat melalui Sel. P.U. 17 bertarikh 7 Jun 1984, Menteri Besar Selangor mengisytiharkan tanah yang diperihalkan dalam Jadual dan ditandakan dengan garisan dalam Pelan Ukur Hasil No. P.A. 58556 yang disimpan di pejabat Pengarah Ukur Selangor adalah dirizabkan bagi maksud awam, iaitu, suatu tapak untuk kawasan lapang yang akan dikawal oleh Setiausaha Kerajaan Negeri Selangor.

JADUAL

Daerah—Klang. Bandar—Klang. No. Pelan—P.A. 58556. No. Lot—38698
Seksyen 31. Luas—1461 meter persegi.

Bertarikh 31 Ogos 2007
[PTK. 10A/7/07; P.U. Sel. Am 0169/1 Jld. 11]

DATO' SERI DR. MOHAMAD KHIR BIN TOYO
Menteri Besar
Selangor

In exercise of the powers under subsection 62(1) of the National Land Code [Act 56/1965] conferred upon the State Authority and delegated to the Menteri Besar of Selangor by the Ruler in Council *vide* Sel. P.U. 17 dated 7 June 1984, the Menteri Besar of Selangor proclaims that the parcel of land described in the Schedule and delineated upon Revenue Survey Plan No. P.A. 58556 deposited in the office of the Director of Survey of Selangor, is reserved for a public purpose, to wit, a site for open space to be controlled by the State Secretary of Selangor.

SCHEDULE

District—Klang. Town—Klang. Plan No.—P.A. 58556. Lot No.—38698 Section
31. Area—1461 square metres.

Dated 31 August 2007
[PTK. 10A/7/07; P.U. Sel. Am 0169/1 Jld. 11]

DATO' SERI DR. MOHAMAD KHIR BIN TOYO
Menteri Besar
Selangor

No. 2668.

Pada menjalankan kuasa di bawah subseksyen 62(1) Kanun Tanah Negara [Akta 56/1965] yang diberikan kepada Pihak Berkuasa Negeri dan diwakilkan kepada Menteri Besar Selangor oleh Raja dalam Mesyuarat melalui Sel. P.U. 17 bertarikh 7 Jun 1984, Menteri Besar Selangor mengisytiharkan tanah yang diperihalkan dalam Jadual dan ditandakan dengan garisan dalam Pelan Ukur Hasil No. P.A. 58555 yang disimpan di pejabat Pengarah Ukur Selangor adalah dirizabkan bagi maksud awam, iaitu, suatu tapak untuk kawasan lapang yang akan dikawal oleh Setiausaha Kerajaan Negeri Selangor.

JADUAL

Daerah—Klang. Bandar—Klang. No. Pelan—P.A. 58555. No. Lot—38699
Seksyen 31. Luas—3631 meter persegi.

Bertarikh 31 Ogos 2007

[PTK. 10A/7/07; P.U. Sel. Am 0169/1 Jld. 11]

DATO' SERI DR. MOHAMAD KHIR BIN TOYO

*Menteri Besar
Selangor*

In exercise of the powers under subsection 62(1) of the National Land Code [Act 56/1965] conferred upon the State Authority and delegated to the Menteri Besar of Selangor by the Ruler in Council *vide* Sel. P.U. 17 dated 7 June 1984, the Menteri Besar of Selangor proclaims that the parcel of land described in the Schedule and delineated upon Revenue Survey Plan No. P.A. 58555 deposited in the office of the Director of Survey of Selangor, is reserved for a public purpose, to wit, a site for open space to be controlled by the State Secretary of Selangor.

SCHEDULE

District—Klang. Town—Klang. Plan No.—P.A. 58555. Lot No.—38699 Section
31. Area—3631 square metres.

Dated 31 August 2007

[PTK. 10A/7/07; P.U. Sel. Am 0169/1 Jld. 11]

DATO' SERI DR. MOHAMAD KHIR BIN TOYO

*Menteri Besar
Selangor*

No. 2669.

Pada menjalankan kuasa di bawah subseksyen 62(1) Kanun Tanah Negara [Akta 56/1965] yang diberikan kepada Pihak Berkuasa Negeri dan diwakilkan kepada Menteri Besar Selangor oleh Raja dalam Mesyuarat melalui Sel. P.U. 17 bertarikh 7 Jun 1984, Menteri Besar Selangor mengisytiharkan tanah yang diperihalkan dalam Jadual dan ditandakan dengan garisan dalam Pelan Ukur Hasil No. P.A. 79136 yang disimpan di pejabat Pengarah Ukur Selangor adalah dirizabkan bagi maksud awam, iaitu, suatu tapak untuk kawasan lapang yang akan dikawal oleh Setiausaha Kerajaan Negeri Selangor.

JADUAL

Daerah—Klang. Mukim—Klang. No. Pelan—P.A. 79136. No. Lot—112812.
Luas—4590 meter persegi.

Bertarikh 31 Ogos 2007
[PTK. 10A/7/07; P.U. Sel. Am 0169/1 Jld. 11]

DATO' SERI DR. MOHAMAD KHIR BIN TOYO
Menteri Besar
Selangor

In exercise of the powers under subsection 62(1) of the National Land Code [Act 56/1965] conferred upon the State Authority and delegated to the Menteri Besar of Selangor by the Ruler in Council *vide* Sel. P.U. 17 dated 7 June 1984, the Menteri Besar of Selangor proclaims that the parcel of land described in the Schedule and delineated upon Revenue Survey Plan No. P.A. 79136 deposited in the office of the Director of Survey of Selangor, is reserved for a public purpose, to wit, a site for open space to be controlled by the State Secretary of Selangor.

SCHEDULE

District—Klang. Mukim—Klang. Plan No.—P.A. 79136. Lot No.—112812.
Area—4590 square metres.

Dated 31 August 2007
[PTK. 10A/7/07; P.U. Sel. Am 0169/1 Jld. 11]

DATO' SERI DR. MOHAMAD KHIR BIN TOYO
Menteri Besar
Selangor

No. 2670.

Pada menjalankan kuasa di bawah subseksyen 62(1) Kanun Tanah Negara [Akta 56/1965] yang diberikan kepada Pihak Berkuasa Negeri dan diwakilkan kepada Menteri Besar Selangor oleh Raja dalam Mesyuarat melalui Sel. P.U. 17 bertarikh 7 Jun 1984, Menteri Besar Selangor mengisytiharkan tanah yang diperihalkan dalam Jadual dan ditandakan dengan garisan dalam Pelan Ukur Hasil No. P.A. 79851 yang disimpan di pejabat Pengarah Ukur Selangor adalah dirizabkan bagi maksud awam, iaitu, suatu tapak untuk kawasan lapang yang akan dikawal oleh Setiausaha Kerajaan Negeri Selangor.

JADUAL

Daerah—Klang. Mukim—Klang. No. Pelan—P.A. 79851. No. Lot—72409.
Luas—1700 meter persegi.

Bertarikh 31 Ogos 2007
[PTK. 10A/7/07; P.U. Sel. Am 0169/1 Jld. 11]

DATO' SERI DR. MOHAMAD KHIR BIN TOYO
Menteri Besar
Selangor

In exercise of the powers under subsection 62(1) of the National Land Code [Act 56/1965] conferred upon the State Authority and delegated to the Menteri Besar of Selangor by the Ruler in Council *vide* Sel. P.U. 17 dated 7 June 1984, the Menteri Besar of Selangor proclaims that the parcel of land described in the Schedule and delineated upon Revenue Survey Plan No. P.A. 79851 deposited in the office of the Director of Survey of Selangor, is reserved for a public purpose, to wit, a site for open space to be controlled by the State Secretary of Selangor.

SCHEDULE

District—Klang. Mukim—Klang. Plan No.—P.A. 79851. Lot No.—72409. Area—1700 square metres.

Dated 31 August 2007
[PTK. 10A/7/07; P.U. Sel. Am 0169/1 Jld. 11]

DATO' SERI DR. MOHAMAD KHIR BIN TOYO
Menteri Besar
Selangor

No. 2671.

Pada menjalankan kuasa di bawah subseksyen 62(1) Kanun Tanah Negara [Akta 56/1965] yang diberikan kepada Pihak Berkuasa Negeri dan diwakilkan kepada Menteri Besar Selangor oleh Raja dalam Mesyuarat melalui Sel. P.U. 17 bertarikh 7 Jun 1984, Menteri Besar Selangor mengisytiharkan tanah yang diperihalkan dalam Jadual dan ditandakan dengan garisan dalam Pelan Ukur Hasil No. P.A. 84742 yang disimpan di pejabat Pengarah Ukur Selangor adalah dirizabkan bagi maksud awam, iaitu, suatu tapak untuk kawasan lapang yang akan dikawal oleh Setiausaha Kerajaan Negeri Selangor.

JADUAL

Daerah—Klang. Mukim—Klang. No. Pelan—P.A. 84742. No. Lot—71433. Luas—962 meter persegi.

Bertarikh 31 Ogos 2007
[PTK. 10A/45/06; P.U. Sel. Am 0169/1 Jld. 11]

DATO' SERI DR. MOHAMAD KHIR BIN TOYO
Menteri Besar
Selangor

In exercise of the powers under subsection 62(1) of the National Land Code [Act 56/1965] conferred upon the State Authority and delegated to the Menteri Besar of Selangor by the Ruler in Council *vide* Sel. P.U. 17 dated 7 June 1984, the Menteri Besar of Selangor proclaims that the parcel of land described in the Schedule and delineated upon Revenue Survey Plan No. P.A. 84742 deposited in the office of the Director of Survey of Selangor, is reserved for a public purpose, to wit, a site for open space to be controlled by the State Secretary of Selangor.

SCHEDULE

District—Klang. Mukim—Klang. Plan No.—P.A. 84742. Lot No.—71433.
Area—962 square metres.

Dated 31 August 2007
[PTK. 10A/45/06; P.U. Sel. Am 0169/1 Jld. 11]

DATO' SERI DR. MOHAMAD KHIR BIN TOYO
Menteri Besar
Selangor

No. 2672.

Pada menjalankan kuasa di bawah subseksyen 62(1) Kanun Tanah Negara [Acta 56/1965] yang diberikan kepada Pihak Berkuasa Negeri dan diwakilkan kepada Menteri Besar Selangor oleh Raja dalam Mesyuarat melalui Sel. P.U. 17 bertarikh 7 Jun 1984, Menteri Besar Selangor mengisytiharkan tanah yang diperihalkan dalam Jadual dan ditandakan dengan garisan dalam Pelan Ukur Hasil No. P.A. 84742 yang disimpan di pejabat Pengarah Ukur Selangor adalah dirizabkan bagi maksud awam, iaitu, suatu tapak untuk kawasan lapang yang akan dikawal oleh Setiausaha Kerajaan Negeri Selangor.

JADUAL

Daerah—Klang. Mukim—Klang. No. Pelan—P.A. 84742. No. Lot—71417.
Luas—524 meter persegi.

Bertarikh 31 Ogos 2007
[PTK. 10A/45/06; P.U. Sel. Am 0169/1 Jld. 11]

DATO' SERI DR. MOHAMAD KHIR BIN TOYO
Menteri Besar
Selangor

In exercise of the powers under subsection 62(1) of the National Land Code [Act 56/1965] conferred upon the State Authority and delegated to the Menteri Besar of Selangor by the Ruler in Council *vide* Sel. P.U. 17 dated 7 June 1984, the Menteri Besar of Selangor proclaims that the parcel of land described in the Schedule and delineated upon Revenue Survey Plan No. P.A. 84742 deposited in the office of the Director of Survey of Selangor, is reserved for a public purpose, to wit, a site for open space to be controlled by the State Secretary of Selangor.

SCHEDULE

District—Klang. Mukim—Klang. Plan No.—P.A. 84742. Lot No.—71417.
Area—524 square metres.

Dated 31 August 2007
[PTK. 10A/45/06; P.U. Sel. Am 0169/1 Jld. 11]

DATO' SERI DR. MOHAMAD KHIR BIN TOYO
Menteri Besar
Selangor

No. 2673.

Pada menjalankan kuasa di bawah subseksyen 62(1) Kanun Tanah Negara [Akta 56/1965] yang diberikan kepada Pihak Berkuasa Negeri dan diwakilkan kepada Menteri Besar Selangor oleh Raja dalam Mesyuarat melalui Sel. P.U. 17 bertarikh 7 Jun 1984, Menteri Besar Selangor mengisytiharkan tanah yang diperihalkan dalam Jadual dan ditandakan dengan garisan dalam Pelan Ukur Hasil No. P.A. 84742 yang disimpan di pejabat Pengarah Ukur Selangor adalah dirizabkan bagi maksud awam, iaitu, suatu tapak untuk kawasan lapang yang akan dikawal oleh Setiausaha Kerajaan Negeri Selangor.

JADUAL

Daerah—Klang. Mukim—Klang. No. Pelan—P.A. 84742. No. Lot—71438. Luas—1373 meter persegi.

Bertarikh 31 Ogos 2007
[PTK. 10A/45/06; P.U. Sel. Am 0169/1 Jld. 11]

DATO' SERI DR. MOHAMAD KHIR BIN TOYO
Menteri Besar
Selangor

In exercise of the powers under subsection 62(1) of the National Land Code [Act 56/1965] conferred upon the State Authority and delegated to the Menteri Besar of Selangor by the Ruler in Council *vide* Sel. P.U. 17 dated 7 June 1984, the Menteri Besar of Selangor proclaims that the parcel of land described in the Schedule and delineated upon Revenue Survey Plan No. P.A. 84742 deposited in the office of the Director of Survey of Selangor, is reserved for a public purpose, to wit, a site for open space to be controlled by the State Secretary of Selangor.

SCHEDULE

District—Klang. Mukim—Klang. Plan No.—P.A. 84742. Lot No.—71438. Area—1373 square metres.

Dated 31 August 2007
[PTK. 10A/45/06; P.U. Sel. Am 0169/1 Jld. 11]

DATO' SERI DR. MOHAMAD KHIR BIN TOYO
Menteri Besar
Selangor

No. 2674.

Pada menjalankan kuasa di bawah subseksyen 62(1) Kanun Tanah Negara [Akta 56/1965] yang diberikan kepada Pihak Berkuasa Negeri dan diwakilkan kepada Menteri Besar Selangor oleh Raja dalam Mesyuarat melalui Sel. P.U. 17 bertarikh 7 Jun 1984, Menteri Besar Selangor mengisytiharkan tanah yang diperihalkan dalam Jadual dan ditandakan dengan garisan dalam Pelan Ukur Hasil No. P.A. 84742 yang disimpan di pejabat Pengarah Ukur Selangor adalah dirizabkan bagi maksud awam, iaitu, suatu tapak untuk kawasan lapang yang akan dikawal oleh Setiausaha Kerajaan Negeri Selangor.

JADUAL

Daerah—Klang. Mukim—Klang. No. Pelan—P.A. 84742. No. Lot—71426.
Luas—125 meter persegi.

Bertarikh 31 Ogos 2007
[PTK. 10A/45/06; P.U. Sel. Am 0169/1 Jld. 11]

DATO' SERI DR. MOHAMAD KHIR BIN TOYO
Menteri Besar
Selangor

In exercise of the powers under subsection 62(1) of the National Land Code [Act 56/1965] conferred upon the State Authority and delegated to the Menteri Besar of Selangor by the Ruler in Council *vide* Sel. P.U. 17 dated 7 June 1984, the Menteri Besar of Selangor proclaims that the parcel of land described in the Schedule and delineated upon Revenue Survey Plan No. P.A. 84742 deposited in the office of the Director of Survey of Selangor, is reserved for a public purpose, to wit, a site for open space to be controlled by the State Secretary of Selangor.

SCHEDULE

District—Klang. Mukim—Klang. Plan No.—P.A. 84742. Lot No.—71426.
Area—125 square metres.

Dated 31 August 2007
[PTK. 10A/45/07; P.U. Sel. Am 0169/1 Jld. 11]

DATO' SERI DR. MOHAMAD KHIR BIN TOYO
Menteri Besar
Selangor

No. 2675.

Pada menjalankan kuasa di bawah subseksyen 62(1) Kanun Tanah Negara [Acta 56/1965] yang diberikan kepada Pihak Berkuasa Negeri dan diwakilkan kepada Menteri Besar Selangor oleh Raja dalam Mesyuarat melalui Sel. P.U. 17 bertarikh 7 Jun 1984, Menteri Besar Selangor mengisytiharkan tanah yang diperihalkan dalam Jadual dan ditandakan dengan garisan dalam Pelan Ukur Hasil No. P.A. 84741 yang disimpan di pejabat Pengarah Ukur Selangor adalah dirizabkan bagi maksud awam, iaitu, suatu tapak untuk kawasan lapang yang akan dikawal oleh Setiausaha Kerajaan Negeri Selangor.

JADUAL

Daerah—Klang. Mukim—Klang. No. Pelan—P.A. 84741. No. Lot—71408.
Luas—160 meter persegi.

Bertarikh 31 Ogos 2007
[PTK. 10A/45/06; P.U. Sel. Am 0169/1 Jld. 11]

DATO' SERI DR. MOHAMAD KHIR BIN TOYO
Menteri Besar
Selangor

In exercise of the powers under subsection 62(1) of the National Land Code [Act 56/1965] conferred upon the State Authority and delegated to the Menteri Besar of Selangor by the Ruler in Council *vide* Sel. P.U. 17 dated 7 June 1984, the Menteri Besar of Selangor proclaims that the parcel of land described in the Schedule and delineated upon Revenue Survey Plan No. P.A. 84741 deposited in the office of the Director of Survey of Selangor, is reserved for a public purpose, to wit, a site for open space to be controlled by the State Secretary of Selangor.

SCHEDULE

District—Klang. Mukim—Klang. Plan No.—P.A. 84741. Lot No.—71408. Area—160 square metres.

Dated 31 August 2007
[PTK. 10A/45/07; P.U. Sel. Am 0169/1 Jld. 11]

DATO' SERI DR. MOHAMAD KHIR BIN TOYO
Menteri Besar
Selangor

No. 2676.

Pada menjalankan kuasa di bawah subseksyen 62(1) Kanun Tanah Negara [Akta 56/1965] yang diberikan kepada Pihak Berkuasa Negeri dan diwakilkan kepada Menteri Besar Selangor oleh Raja dalam Mesyuarat melalui Sel. P.U. 17 bertarikh 7 Jun 1984, Menteri Besar Selangor mengisytiharkan tanah yang diperihalkan dalam Jadual dan ditandakan dengan garisan dalam Pelan Ukur Hasil No. P.A. 10-057518 yang disimpan di pejabat Pengarah Ukur Selangor adalah dirizabkan bagi maksud awam, iaitu, suatu tapak untuk sistem perkhidmatan dan pembedungan yang akan dikawal oleh Pesuruhjaya Tanah Persekutuan.

JADUAL

Daerah—Klang. Pekan—Kapar. No. Pelan—P.A. 10-057518. No. Lot—20329
Seksyen 4. Luas—475 meter persegi.

Bertarikh 30 Julai 2007
[PTK. 10A/47/03; P.U. Sel. Am 0169/1 Jld. 11]

DATO' SERI DR. MOHAMAD KHIR BIN TOYO
Menteri Besar
Selangor

In exercise of the powers under subsection 62(1) of the National Land Code [Act 56/1965] conferred upon the State Authority and delegated to the Menteri Besar of Selangor by the Ruler in Council *vide* Sel. P.U. 17 dated 7 June 1984, the Menteri Besar of Selangor proclaims that the parcel of land described in the Schedule and delineated upon Revenue Survey Plan No. P.A. 10-057518 deposited in the office of the Director of Survey of Selangor, is reserved for a public purpose, to wit, a site for sewerage service system to be controlled by the Federal Land Commissioner.

SCHEDULE

District—Klang. Village—Kapar. Plan No.—P.A. 10-057518. Lot No.—20329
Section 4. Area—2,542 square metres.

Dated 30 July 2007
[PTK. 10A/47/03; P.U. Sel. Am 0169/1 Jld. 11]

DATO' SERI DR. MOHAMAD KHIR BIN TOYO
Menteri Besar
Selangor

No. 2677.

Pada menjalankan kuasa di bawah subseksyen 62(1) Kanun Tanah Negara [Acta 56/1965] yang diberikan kepada Pihak Berkuasa Negeri dan diwakilkan kepada Menteri Besar Selangor oleh Raja dalam Mesyuarat melalui Sel. P.U. 17 bertarikh 7 Jun 1984, Menteri Besar Selangor mengisytiharkan tanah yang diperihalkan dalam Jadual dan ditandakan dengan garisan dalam Pelan Ukur Hasil No. P.A. 76035 yang disimpan di pejabat Pengarah Ukur Selangor adalah dirizabkan bagi maksud awam, iaitu, suatu tapak untuk sistem perkhidmatan dan pemetungan yang akan dikawal oleh Pesuruhjaya Tanah Persekutuan.

JADUAL

Daerah—Klang. Pekan—Kapar. No. Pelan—P.A. 76035. No. Lot—432 Seksyen
4. Luas—326 meter persegi.

Bertarikh 30 Julai 2007
[PTK. 10A/31/03; P.U. Sel. Am 0169/1 Jld. 11]

DATO' SERI DR. MOHAMAD KHIR BIN TOYO
Menteri Besar
Selangor

In exercise of the powers under subsection 62(1) of the National Land Code [Act 56/1965] conferred upon the State Authority and delegated to the Menteri Besar of Selangor by the Ruler in Council *vide* Sel. P.U. 17 dated 7 June 1984, the Menteri Besar of Selangor proclaims that the parcel of land described in the Schedule and delineated upon Revenue Survey Plan No. P.A. 76035 deposited in the office of the Director of Survey of Selangor, is reserved for a public purpose, to wit, a site for sewerage service system to be controlled by the Federal Land Commissioner.

SCHEDULE

District—Klang. Village—Kapar. Plan No.—P.A. 76035. Lot No.—432 Section
4. Area—326 square metres.

Dated 30 July 2007
[PTK. 10A/31/03; P.U. Sel. Am 0169/1 Jld. 11]

DATO' SERI DR. MOHAMAD KHIR BIN TOYO
Menteri Besar
Selangor

No. 2678.

Pada menjalankan kuasa di bawah subseksyen 62(1) Kanun Tanah Negara [Akta 56/1965] yang diberikan kepada Pihak Berkuasa Negeri dan diwakilkan kepada Menteri Besar Selangor oleh Raja dalam Mesyuarat melalui Sel. P.U. 17 bertarikh 7 Jun 1984, Menteri Besar Selangor mengisytiharkan tanah yang diperihalkan dalam Jadual dan ditandakan dengan garisan dalam Pelan Ukur Hasil No. P.A. 95965 yang disimpan di pejabat Pengarah Ukur Selangor adalah dirizabkan bagi maksud awam, iaitu, suatu tapak untuk sistem perkhidmatan dan pementungan yang akan dikawal oleh Pesuruhjaya Tanah Persekutuan.

JADUAL

Daerah—Klang. Mukim—Kapar. No. Pelan—P.A. 95965. No. Lot—50556.
Luas—644 meter persegi.

Bertarikh 30 Julai 2007
[PTK. 10A/8/2006; P.U. Sel. Am 0169/1 Jld. 11]

DATO' SERI DR. MOHAMAD KHIR BIN TOYO
Menteri Besar
Selangor

In exercise of the powers under subsection 62(1) of the National Land Code [Act 56/1965] conferred upon the State Authority and delegated to the Menteri Besar of Selangor by the Ruler in Council vide Sel. P.U. 17 dated 7 June 1984, the Menteri Besar of Selangor proclaims that the parcel of land described in the Schedule and delineated upon Revenue Survey Plan No. P.A. 95965 deposited in the office of the Director of Survey of Selangor, is reserved for a public purpose, to wit, a site for sewerage service system to be controlled by the Federal Land Commissioner.

SCHEDULE

District—Klang. Mukim—Kapar. Plan No.—P.A. 95965. Lot No.—50556.
Area—644 square metres.

Dated 30 July 2007
[PTK. 10A/8/2006; P.U. Sel. Am 0169/1 Jld. 11]

DATO' SERI DR. MOHAMAD KHIR BIN TOYO
Menteri Besar
Selangor

No. 2679.

Pada menjalankan kuasa di bawah subseksyen 62(1) Kanun Tanah Negara [Akta 56/1965] yang diberikan kepada Pihak Berkuasa Negeri dan diwakilkan kepada Menteri Besar Selangor oleh Raja dalam Mesyuarat melalui Sel. P.U. 17 bertarikh 7 Jun 1984, Menteri Besar Selangor mengisytiharkan tanah yang diperihalkan dalam Jadual dan ditandakan dengan garisan dalam Pelan Ukur Hasil No. P.A. 108723 yang disimpan di pejabat Pengarah Ukur Selangor adalah dirizabkan bagi maksud awam, iaitu, suatu tapak untuk sistem perkhidmatan dan pementungan yang akan dikawal oleh Pesuruhjaya Tanah Persekutuan.

JADUAL

Daerah—Klang. Mukim—Kapar. No. Pelan—P.A. 108723. No. Lot—51094.
Luas—297 meter persegi.

Bertarikh 31 Ogos 2007
[PTK. 10A/61/2000; P.U. Sel. Am 0169/1 Jld. 11]

DATO' SERI DR. MOHAMAD KHIR BIN TOYO
Menteri Besar
Selangor

In exercise of the powers under subsection 62(1) of the National Land Code [Act 56/1965] conferred upon the State Authority and delegated to the Menteri Besar of Selangor by the Ruler in Council vide Sel. P.U. 17 dated 7 June 1984, the Menteri Besar of Selangor proclaims that the parcel of land described in the Schedule and delineated upon Revenue Survey Plan No. P.A. 108723 deposited in the office of the Director of Survey of Selangor, is reserved for a public purpose, to wit, a site for sewerage service system to be controlled by the Federal Land Commissioner.

SCHEDULE

District—Klang. Mukim—Kapar. Plan No.—P.A. 108723. Lot No.—51094.
Area—297 square metres.

Dated 31 August 2007
[PTK. 10A/61/2000; P.U. Sel. Am 0169/1 Jld. 11]

DATO' SERI DR. MOHAMAD KHIR BIN TOYO
Menteri Besar
Selangor

No. 2680.

Pada menjalankan kuasa di bawah subseksyen 62(1) Kanun Tanah Negara [Akta 56/1965] yang diberikan kepada Pihak Berkuasa Negeri dan diwakilkan kepada Menteri Besar Selangor oleh Raja dalam Mesyuarat melalui Sel. P.U. 17 bertarikh 7 Jun 1984, Menteri Besar Selangor mengisytiharkan tanah yang diperihalkan dalam Jadual dan ditandakan dengan garisan dalam Pelan Ukur Hasil No. P.A. 79265 yang disimpan di pejabat Pengarah Ukur Selangor adalah dirizabkan bagi maksud awam, iaitu, suatu tapak untuk kawasan lapang yang akan dikawal oleh Setiausaha Kerajaan Negeri Selangor.

JADUAL

Daerah—Kuala Langat. Bandar—Banting. No. Pelan—P.A. 79265. No. Lot—429
Seksyen 2. Luas—520 meter persegi.

Bertarikh 30 Julai 2007
[PTK.Lgt. A2/3/1088(A) sj.15; P.U. Sel. Am 0169/1 Jld. 11]

DATO' SERI DR. MOHAMAD KHIR BIN TOYO
Menteri Besar
Selangor

In exercise of the powers under subsection 62(1) of the National Land Code [Act 56/1965] conferred upon the State Authority and delegated to the Menteri Besar of Selangor by the Ruler in Council vide Sel. P.U. 17 dated 7 June 1984, the Menteri Besar of Selangor proclaims that the parcel of land described in the Schedule and delineated upon Revenue Survey Plan No. P.A. 79265 deposited in the office of the Director of Survey of Selangor, is reserved for a public purpose, to wit, a site for open space to be controlled by the State Secretary of Selangor.

SCHEDULE

District—Kuala Langat. Town—Banting. Plan No.—P.A. 79265. Lot No.—429
Section 2. Area—520 square metres.

Dated 30 July 2007

[PTK.Lgt. A2/3/1088(A) Sj.15; P.U. Sel. Am 0169/1 Jld. 11]

DATO' SERI DR. MOHAMAD KHIR BIN TOYO
Menteri Besar
Selangor

No. 2681.

Pada menjalankan kuasa di bawah subseksyen 62(1) Kanun Tanah Negara [Akta 56/1965] yang diberikan kepada Pihak Berkuasa Negeri dan diwakilkan kepada Menteri Besar Selangor oleh Raja dalam Mesyuarat melalui Sel. P.U. 17 bertarikh 7 Jun 1984, Menteri Besar Selangor mengisytiharkan tanah yang diperihalkan dalam Jadual dan ditandakan dengan garisan dalam Pelan Ukur Hasil No. P.A. 74101 yang disimpan di pejabat Pengarah Ukur Selangor adalah dirizabkan bagi maksud awam, iaitu, suatu tapak simpanan Jabatan Pertanian yang akan dikawal oleh Pengarah Pertanian Negeri Selangor.

JADUAL

Daerah—Kuala Langat. Bandar—Sijangkang. No. Pelan—P.A. 74101. No. Lot—6308. Luas—39930 meter persegi.

Bertarikh 31 Ogos 2007

[PTK.Lgt. A2/3/741/B; P.U. Sel. Am 0169/1 Jld. 11]

DATO' SERI DR. MOHAMAD KHIR BIN TOYO
Menteri Besar
Selangor

In exercise of the powers under subsection 62(1) of the National Land Code [Act 56/1965] conferred upon the State Authority and delegated to the Menteri Besar of Selangor by the Ruler in Council vide Sel. P.U. 17 dated 7 June 1984, the Menteri Besar of Selangor proclaims that the parcel of land described in the Schedule and delineated upon Revenue Survey Plan No. P.A. 74101 deposited in the office of the Director of Survey of Selangor, is reserved for a public purpose, to wit, a site for Reserved Agriculture Department to be controlled by the Director of Agriculture Department of Selangor.

SCHEDULE

District—Kuala Langat. Town—Sijangkang. Plan No.—P.A. 74101.
Lot No.—6308. Area—39930 square metres.

Dated 31 August 2007
[PTK.Lgt. A2/3/741/B; P.U. Sel. Am 0169/1 Jld. 11]

DATO' SERI DR. MOHAMAD KHIR BIN TOYO
Menteri Besar
Selangor

No. 2682.

(Seksyen 168)

NOTIS-NOTIS MENGENAI CADANGAN HENDAK MENGELUARKAN
HAKMILIK SAMBUNGAN (ATAU SURATAN YANG DIKELUARKAN
YANG BARU SEBAGAI GANTINYA)

Pada menjalankan kuasa yang diberikan oleh seksyen 168 Kanun Tanah Negara, notis adalah dengan ini diberi bahawa adalah dicadangkan hendak mengeluarkan hakmilik sambungan/hendak menggantikan suratan hakmilik yang dikeluarkan bagi tanah yang tersebut dalam Jadual di bawah ini kerana sebab-sebab yang berikut:

Dokumen Hakmilik Keluaran bagi Geran 40996/M4/3/142 Lot 40128
Pekan Hicom Daerah Petaling telah hilang.

JADUAL

Pekan—Hicom. No. Lot—40128. Jenis dan No. Hakmilik—Geran 40996/
M4/3/142. Luas—56 meter persegi.

Bertarikh 14 Ogos 2007
[PTG. Sel. 51/10/175 Ktn/8-2007]

Pendaftar/Pentadbir Tanah
Selangor

No. 2683.

Pada menjalankan kuasa yang diberikan oleh seksyen 168 Kanun Tanah Negara, notis adalah dengan ini diberi bahawa adalah dicadangkan hendak mengeluarkan hakmilik sambungan/hendak menggantikan suratan hakmilik yang dikeluarkan bagi tanah yang tersebut dalam Jadual di bawah ini kerana sebab-sebab yang berikut:

Dokumen Hakmilik Keluaran bagi Geran 34042/M3/3/145 Lot 19704
Mukim Kajang Daerah Hulu Langat telah hilang.

JADUAL

Mukim—Kajang. No. Lot—19704. Jenis dan No. Hakmilik—Geran 34042/
M3/3/145. Luas—49 meter persegi.

Bertarikh 20 Ogos 2007
[PTG. Sel. 51/10/175 Ktn/9-2007]

Pendaftar/Pentadbir Tanah
Selangor

No. 2684.

Pada menjalankan kuasa yang diberikan oleh seksyen 168 Kanun Tanah Negara, notis adalah dengan ini diberi bahawa adalah dicadangkan hendak mengeluarkan hakmilik sambungan/hendak menggantikan surat hakmilik yang dikeluarkan bagi tanah yang tersebut dalam Jadual di bawah ini kerana sebab-sebab yang berikut:

Dokumen Hakmilik Keluaran bagi Geran 33534/M1/3/11 Lot 19085 Mukim Kajang Daerah Hulu Langat telah hilang.

JADUAL

Mukim—Kajang. No. Lot—19085. Jenis dan No. Hakmilik—Geran 33534/M1/3/11. Luas—49 meter persegi.

Bertarikh 20 Ogos 2007
[PTG. Sel. 51/10/175 Ktn/10-2007]

*Pendaftar/Pentadbir Tanah
Selangor*

No. 2685.

Pada menjalankan kuasa yang diberikan oleh seksyen 168 Kanun Tanah Negara, notis adalah dengan ini diberi bahawa adalah dicadangkan hendak mengeluarkan hakmilik sambungan/hendak menggantikan surat hakmilik yang dikeluarkan bagi tanah yang tersebut dalam Jadual di bawah ini kerana sebab-sebab yang berikut:

Dokumen Hakmilik Keluaran bagi Geran 35991/M8/1/166 Lot 23783 Mukim Sungei Buloh Daerah Petaling telah hilang.

JADUAL

Mukim—Sungei Buloh. No. Lot—23783. Jenis dan No. Hakmilik—Geran 35991/M8/1/166. Luas—104 meter persegi.

Bertarikh 20 Ogos 2007
[PTG. Sel. 51/10/175 Ktn/2-2007]

*Pendaftar/Pentadbir Tanah
Selangor*

No. 2686.

Pada menjalankan kuasa yang diberikan oleh seksyen 168 Kanun Tanah Negara, notis adalah dengan ini diberi bahawa adalah dicadangkan hendak mengeluarkan hakmilik sambungan/hendak menggantikan surat hakmilik yang dikeluarkan bagi tanah yang tersebut dalam Jadual di bawah ini kerana sebab-sebab yang berikut:

Dokumen Hakmilik Keluaran bagi GRN 44773 Lot 2355 Mukim Tanjung Dua Belas Daerah Kuala Langat yang telah hilang.

JADUAL

Mukim—Tanjong Dua Belas. No. Lot—2355. Jenis dan No. Hakmilik—GRN 44773. Luas—8.0937 hektar.

Bertarikh 15 Ogos 2007
[PTG/BPT/Sel. 3/204/2007]

RADZIAH BINTI MD ISA
*Timbalan Pendaftar Hakmilik
Pejabat Tanah dan Galian
Selangor*

No. 2687.

Pada menjalankan kuasa yang diberikan oleh seksyen 168 Kanun Tanah Negara, notis adalah dengan ini diberi bahawa adalah dicadangkan hendak mengeluarkan hakmilik sambungan/hendak menggantikan surat hakmilik yang dikeluarkan bagi tanah yang tersebut dalam Jadual di bawah ini kerana sebab-sebab yang berikut:

GRN 81308 Lot 741 Pekan Kinrara Daerah Petaling yang telah hilang.

JADUAL

Pekan—Kinrara. No. Lot—741. Jenis dan No. Hakmilik—GRN 81308. Luas—130 meter persegi.

Bertarikh 8 September 2007
[PTG/BPT/Sel. 3/167/2007]

RADZIAH BINTI MD ISA
*Timbalan Pendaftar Hakmilik
Pejabat Tanah dan Galian
Selangor*

No. 2688.

Pada menjalankan kuasa yang diberikan oleh seksyen 168 Kanun Tanah Negara, notis adalah dengan ini diberi bahawa adalah dicadangkan hendak mengeluarkan hakmilik sambungan/hendak menggantikan surat hakmilik yang dikeluarkan bagi tanah yang tersebut dalam Jadual di bawah ini kerana sebab-sebab yang berikut:

Dokumen Hakmilik Keluaran bagi GRN 91755 Lot 21358 Seksyen 30 Bandar Klang Daerah Klang yang telah hilang.

JADUAL

Bandar—Klang. No. Lot—21358 Sek. 30. Jenis dan No. Hakmilik—GRN 91755. Luas—163.5 meter persegi.

Bertarikh 10 September 2007
[PTG/BPT/Sel. 3/234/2007]

RADZIAH BINTI MD ISA
*Timbalan Pendaftar Hakmilik
Pejabat Tanah dan Galian
Selangor*

No. 2689.

Pada menjalankan kuasa yang diberikan oleh seksyen 168 Kanun Tanah Negara, notis adalah dengan ini diberi bahawa adalah dicadangkan hendak mengeluarkan hakmilik sambungan/hendak menggantikan suratan hakmilik yang dikeluarkan bagi tanah yang tersebut dalam Jadual di bawah ini kerana sebab-sebab yang berikut:

Hakmilik Keluaran Asal telah hilang.

JADUAL

Mukim—Pandamaran. No. Lot—37316. Jenis dan No. Hakmilik—G.M. 8099.
Luas—24 meter persegi.

Bertarikh 24 Ogos 2007
[PTK 13/87/2007]

*Pentadbir Tanah
Klang*

No. 2690.

Pada menjalankan kuasa yang diberikan oleh seksyen 168 Kanun Tanah Negara, notis adalah dengan ini diberi bahawa adalah dicadangkan hendak mengeluarkan hakmilik sambungan/hendak menggantikan suratan hakmilik yang dikeluarkan bagi tanah yang tersebut dalam Jadual di bawah ini kerana sebab-sebab yang berikut:

Hakmilik Keluaran Asal telah hilang.

JADUAL

Mukim—Pandamaran. No. Lot—37314. Jenis dan No. Hakmilik—G.M. 8097.
Luas—143 meter persegi.

Bertarikh 24 Ogos 2007
[PTK 13/88/2007]

*Pentadbir Tanah
Klang*

No. 2691.

Pada menjalankan kuasa yang diberikan oleh seksyen 168 Kanun Tanah Negara, notis adalah dengan ini diberi bahawa adalah dicadangkan hendak mengeluarkan hakmilik sambungan/hendak menggantikan suratan hakmilik yang dikeluarkan bagi tanah yang tersebut dalam Jadual di bawah ini kerana sebab-sebab yang berikut:

Hakmilik Keluaran Asal telah hilang.

JADUAL

Mukim—Pandamaran. No. Lot—37315. Jenis dan No. Hakmilik—G.M. 8098.
Luas—140 meter persegi.

Bertarikh 24 Ogos 2007
[PTK 13/89/2007]

*Pentadbir Tanah
Klang*

No. 2692.

Pada menjalankan kuasa yang diberikan oleh seksyen 168 Kanun Tanah Negara, notis adalah dengan ini diberi bahawa adalah dicadangkan hendak mengeluarkan hakmilik sambungan/hendak menggantikan suratan hakmilik yang dikeluarkan bagi tanah yang tersebut dalam Jadual di bawah ini kerana sebab-sebab yang berikut:

Hakmilik Keluaran Asal telah hilang.

JADUAL

Mukim—Klang. No. Lot—11664. Jenis dan No. Hakmilik—P.M. 4363. Luas—1.257 hektar.

Bertarikh 10 September 2007
[PTK 13/99/2006]

*Pentadbir Tanah
Klang*

No. 2693.

Pada menjalankan kuasa yang diberikan oleh seksyen 168 Kanun Tanah Negara, notis adalah dengan ini diberi bahawa adalah dicadangkan hendak mengeluarkan hakmilik sambungan/hendak menggantikan suratan hakmilik yang dikeluarkan bagi tanah yang tersebut dalam Jadual di bawah ini kerana sebab-sebab yang berikut:

Dokumen Hakmilik Keluaran bagi G.M. 407 Lot 1134 Mukim Bandar telah hilang.

JADUAL

Mukim—Bandar. No. Lot—1134. Jenis dan No. Hakmilik—G.M. 407. Luas—0.9078 hektar.

Bertarikh 28 Ogos 2007
[PTK.Lgt. H-1/4081]

*Pentadbir Tanah
Kuala Langat*

No. 2694.

Pada menjalankan kuasa yang diberikan oleh seksyen 168 Kanun Tanah Negara, notis adalah dengan ini diberi bahawa adalah dicadangkan hendak mengeluarkan hakmilik sambungan/hendak menggantikan suratan hakmilik yang dikeluarkan bagi tanah yang tersebut dalam Jadual di bawah ini kerana sebab-sebab yang berikut:

Dokumen Hakmilik Keluaran bagi H.S.(M) 13158 P.T. 6556 Mukim Tanjung Duabelas telah hilang.

JADUAL

Mukim—Tanjung Duabelas. No. P.T.—6556. Jenis dan No. Hakmilik—H.S.(M) 13158. Luas—0.092 hektar.

Bertarikh 28 Ogos 2007
[PTK.Lgt. H-1/4082]

*Pentadbir Tanah
Kuala Langat*

No. 2695.

Pada menjalankan kuasa yang diberikan oleh seksyen 168 Kanun Tanah Negara, notis adalah dengan ini diberi bahawa adalah dicadangkan hendak mengeluarkan hakmilik sambungan/hendak menggantikan surat hakmilik yang dikeluarkan bagi tanah yang tersebut dalam Jadual di bawah ini kerana sebab-sebab yang berikut:

Dokumen Hakmilik Keluaran bagi H.S.(M) 5866 P.T. 6185 Mukim Telok Panglima Garang telah hilang.

JADUAL

Mukim—Telok Panglima Garang. No. P.T.—6185. Jenis dan No. Hakmilik—H.S.(M) 5866. Luas—111 meter persegi.

Bertarikh 3 September 2007
[PTK.Lgt. H-1/4084]

*Pentadbir Tanah
Kuala Langat*

No. 2696.

Pada menjalankan kuasa yang diberikan oleh seksyen 168 Kanun Tanah Negara, notis adalah dengan ini diberi bahawa adalah dicadangkan hendak mengeluarkan hakmilik sambungan/hendak menggantikan surat hakmilik yang dikeluarkan bagi tanah yang tersebut dalam Jadual di bawah ini kerana sebab-sebab yang berikut:

Dokumen Hakmilik Keluaran bagi H.S.(M) 785 Lot 2375 Mukim Kelanang telah hilang.

JADUAL

Mukim—Kelanang. No. Lot—2375. Jenis dan No. Hakmilik—H.S.(M) 785. Luas—0.8795 hektar.

Bertarikh 3 September 2007
[PTK.Lgt. H-1/4083]

*Pentadbir Tanah
Kuala Langat*

No. 2697.

Pada menjalankan kuasa yang diberikan oleh seksyen 168 Kanun Tanah Negara, notis adalah dengan ini diberi bahawa adalah dicadangkan hendak mengeluarkan hakmilik sambungan/hendak menggantikan surat hakmilik yang dikeluarkan bagi tanah yang tersebut dalam Jadual di bawah ini kerana sebab-sebab yang berikut:

Dokumen Hakmilik Keluaran hilang.

JADUAL

Mukim—Pasangan. No. Lot—618. Jenis dan No. Hakmilik—G.M. 1350. Luas—0.4047 hektar.

Bertarikh 3 September 2007
[PTKS: 9C/47/2007]

*Pentadbir Tanah
Kuala Selangor*

No. 2698.

Pada menjalankan kuasa yang diberikan oleh seksyen 168 Kanun Tanah Negara, notis adalah dengan ini diberi bahawa adalah dicadangkan hendak mengeluarkan hakmilik sambungan/hendak menggantikan surat hakmilik yang dikeluarkan bagi tanah yang tersebut dalam Jadual di bawah ini kerana sebab-sebab yang berikut:

Dokumen Hakmilik Keluaran hilang.

JADUAL

Mukim—Tanjong Karang. No. Lot—1964. Jenis dan No. Hakmilik—G.M. 3871. Luas—0.4224 hektar.

Bertarikh 6 September 2007
[PTKS: 9C/40/2007]

*Pentadbir Tanah
Kuala Selangor*

No. 2699.

Pada menjalankan kuasa yang diberikan oleh Seksyen 168B Kanun Tanah Negara, notis adalah dengan ini diberi bahawa adalah dicadangkan hendak mengeluarkan hakmilik sambungan/hendak menggantikan surat hakmilik yang dikeluarkan bagi tanah yang tersebut dalam Jadual di bawah ini kerana sebab-sebab yang berikut:

Dokumen Hakmilik Keluaran hilang.

JADUAL

Mukim—Batang Berjuntai. No. Lot—226. Jenis dan No. Hakmilik—G.M. 447. Luas—0.8473 hektar.

Bertarikh 3 September 2007
[PTKS. 9C/44/2007]

*Pentadbir Tanah
Kuala Selangor*

No. 2700.

(Seksyen 175A)

NOTIS BERKENAAN DENGAN PENYEDIAAN DOKUMEN
HAKMILIK DAFTAR SEMENTARA

Pada menjalankan kuasa yang diberi oleh Bab 4 Bahagian Sepuluh dalam Kanun Tanah Negara, notis adalah dengan ini diberi bahawa adalah dicadangkan supaya suatu dokumen hakmilik daftar sementara disediakan berkenaan dengan tanah yang diperihalkan dalam Jadual di bawah ini kerana sebab-sebab berikut:

Dokumen Hakmilik Daftar hancur.

Setelah notis disiarkan dalam *Warta*, tiada seorang Pendaftar atau Pentadbir boleh menerima untuk didaftarkan apa-apa suratcara urusan mengenai tanah ini sehingga catatan di dalam dokumen hakmilik daftar sementara itu telah disahkan di bawah seksyen 175F.

Mana-mana orang atau badan yang mempunyai kepentingan atas tanah tersebut boleh memohon kepada Pendaftar/Pentadbir Tanah dalam borang 10F dalam tempoh tiga bulan selepas notis ini disiarkan dalam *Warta* supaya nama tuannya/seseorang yang ada mempunyai kepentingan berdaftar atau kepentingan yang boleh didaftarkan dicatatkan dalam dokumen hakmilik daftar sementara.

Mana-mana orang atau badan yang ada dalam memilikinya dokumen hakmilik keluaran bagi tanah itu hendaklah menyerahkannya kepada Pendaftar/Pentadbir dalam tempoh tiga bulan yang tersebut itu.

JADUAL

Daerah—Gombak. Bandar/Pekan/Mukim—Setapak. Perihal dan No. Hakmilik—G.M. 1312. No. Lot/P.T.—3052. Luas—1 ekar, 3 rood, 30 pole.

Bertarikh 16 Ogos 2007
[PTG. 17/03/07 SK 3]

NORDIN BIN ABDULLAH
*Pendaftar/Pentadbir
Gombak*

No. 2701.

(Seksyen 175D)

NOTIS BAHAWA DOKUMEN HAKMILIK DAFTAR SEMENTARA
ADALAH TERBUKA UNTUK DIPERIKSA

Notis adalah dengan ini diberi bahawa dokumen hakmilik daftar sementara mengenai tanah yang diperihalkan dalam Jadual di bawah ini adalah sekarang terbuka untuk diperiksa di Pejabat Pendaftar/Pejabat Tanah di Subang Jaya dan boleh diperiksa dalam waktu pejabat biasa tanpa dikenakan bayaran.

Mana-mana orang atau badan yang ada mempunyai apa-apa kepentingan atas tanah yang tersebut boleh membantah terhadap apa-apa catatan di dalamnya atau ketinggalan apa-apa catatan didalamnya mengikut seksyen 175E dalam tempoh tiga bulan daripada tarikh notis ini disiarkan dalam *warta*.

JADUAL

Daerah	Bandar/ Pekan/ Mukim	Perihal dan No. Hakmilik	No. Lot	Luas	Tuan Punya Berdaftar	Butir- butir Kepentingan (jika ada)
		G.M.		Hektar		
Petaling	Petaling	895	2018	0.4047	Wan Yahya bin Pawan Teh	Tiada
Petaling	Petaling	896	2056	0.3922	Wan Yahya bin Pawan Teh	Tiada

Bertarikh 13 Ogos 2007
[PTP. 16/5/06 SJ. 4]

*Pentadbir Tanah
Petaling*

No. 2702.

(Seksyen 187B)

NOTIS-NOTIS MENGENAI CADANGAN HENDAK MENGELUARKAN
DOKUMEN HAKMILIK KELUARAN SEMENTARA YANG BARU

Pada menjalankan kuasa yang diberikan oleh seksyen 187B Kanun Tanah Negara, notis adalah dengan ini diberi bahawa adalah dicadangkan untuk menggantikan dokumen hakmilik keluaran sementara bagi tanah yang diperihalkan dalam Jadual di bawah ini kerana sebab-sebab yang berikut:

Dokumen Hakmilik Keluaran hilang.

JADUAL

Bandar/Pekan/Mukim—Sungai Buloh. No. P.T.—8167. Perihal dan No. Hakmilik—H.S.(M) 2579. Luas—3638 kaki persegi.

Bertarikh 9 Ogos 2007
[PTP. 16/4/07 SJ. 37]

*Pentadbir Tanah
Petaling*

No. 2703.

Pada menjalankan kuasa yang diberikan oleh seksyen 187B Kanun Tanah Negara, notis adalah dengan ini diberi bahawa adalah dicadangkan untuk menggantikan dokumen hakmilik keluaran sementara bagi tanah yang diperihalkan dalam Jadual di bawah ini kerana sebab-sebab yang berikut:

Dokumen Hakmilik Keluaran hilang.

JADUAL

Bandar/Pekan/Mukim—Petaling. No. P.T.—420. Perihal dan No. Hakmilik—H.S.(M) 27929. Luas—130 meter persegi.

Bertarikh 9 Ogos 2007
[PTP. 16/4/07 SJ. 36]

*Pentadbir Tanah
Petaling*

No. 2704.

Pada menjalankan kuasa yang diberikan oleh seksyen 187B Kanun Tanah Negara, notis adalah dengan ini diberi bahawa adalah dicadangkan untuk menggantikan dokumen hakmilik keluaran sementara bagi tanah yang diperihalkan dalam Jadual di bawah ini kerana sebab-sebab yang berikut:

Dokumen Hakmilik Keluaran hilang.

JADUAL

Bandar/Pekan/Mukim—Petaling. No. P.T.—8532. Perihal dan No. Hakmilik—H.S.(M) 10506. Luas—840 kaki persegi.

Bertarikh 9 Ogos 2007
[PTP. 16/4/07 SJ. 35]

*Pentadbir Tanah
Petaling*

No. 2705.

Pada menjalankan kuasa yang diberikan oleh seksyen 187B Kanun Tanah Negara, notis adalah dengan ini diberi bahawa adalah dicadangkan untuk menggantikan dokumen hakmilik keluaran sementara bagi tanah yang diperihalkan dalam Jadual di bawah ini kerana sebab-sebab yang berikut:

Dokumen Hakmilik Keluaran hilang.

JADUAL

Bandar/Pekan/Mukim—Petaling. No. P.T.—1056. Perihal dan No. Hakmilik—H.S.(M) 9307. Luas—67 meter persegi.

Bertarikh 9 Ogos 2007
[PTP. 16/4/07 SJ. 34]

*Pentadbir Tanah
Petaling*

No. 2706.

Pada menjalankan kuasa yang diberikan oleh seksyen 187B Kanun Tanah Negara, notis adalah dengan ini diberi bahawa adalah dicadangkan untuk menggantikan dokumen hakmilik keluaran sementara bagi tanah yang diperihalkan dalam Jadual di bawah ini kerana sebab-sebab yang berikut:

Dokumen Hakmilik Keluaran hilang.

JADUAL

Bandar/Pekan/Mukim—Petaling. No. P.T.—32400. Perihal dan No. Hakmilik—H.S.(M) 23495. Luas—158.4 meter persegi.

Bertarikh 9 Ogos 2007
[PTP. 16/4/07 SJ. 33]

*Pentadbir Tanah
Petaling*

No. 2707.

Pada menjalankan kuasa yang diberikan oleh seksyen 187B Kanun Tanah Negara, notis adalah dengan ini diberi bahawa adalah dicadangkan untuk menggantikan dokumen hakmilik keluaran sementara bagi tanah yang diperihalkan dalam Jadual di bawah ini kerana sebab-sebab yang berikut:

Dokumen Hakmilik Keluaran hilang.

JADUAL

Bandar/Pekan/Mukim—Damansara. No. P.T.—17083. Perihal dan No. Hakmilik—H.S.(M) 9095. Luas—156 meter persegi.

Bertarikh 10 Ogos 2007
[PTP. 16/4/07 SJ. 41]

*Pentadbir Tanah
Petaling*

No. 2708.

Pada menjalankan kuasa yang diberikan oleh seksyen 187B Kanun Tanah Negara, notis adalah dengan ini diberi bahawa adalah dicadangkan untuk menggantikan dokumen hakmilik keluaran sementara bagi tanah yang diperihalkan dalam Jadual di bawah ini kerana sebab-sebab yang berikut:

Dokumen Hakmilik Keluaran Hilang.

JADUAL

Bandar/Pekan/Mukim—Damansara. No. P.T.—14620, 14621, 14622, 14623. Perihal dan No. Hakmilik—H.S.(M) 6925, 6926, 6927, 6928.

Bertarikh 10 Ogos 2007
[PTP. 16/4/07 SJ. 40]

*Pentadbir Tanah
Petaling*

No. 2709.

Pada menjalankan kuasa yang diberikan oleh seksyen 187B Kanun Tanah Negara, notis adalah dengan ini diberi bahawa adalah dicadangkan untuk menggantikan dokumen hakmilik keluaran sementara bagi tanah yang diperihalkan dalam Jadual di bawah ini kerana sebab-sebab yang berikut:

Dokumen Hakmilik Keluaran hilang.

JADUAL

Bandar/Pekan/Mukim—Damansara. No. P.T.—343 Seksyen 18. Perihal dan No. Hakmilik—H.S.(M) 3917. Luas—2143 kaki persegi.

Bertarikh 10 Ogos 2007
[PTP. 16/4/07 SJ. 39]

*Pentadbir Tanah
Petaling*

No. 2710.

Pada menjalankan kuasa yang diberikan oleh seksyen 187B Kanun Tanah Negara, notis adalah dengan ini diberi bahawa adalah dicadangkan untuk menggantikan dokumen hakmilik keluaran sementara bagi tanah yang diperihalkan dalam Jadual di bawah ini kerana sebab-sebab yang berikut:

Dokumen Hakmilik Keluaran hilang.

JADUAL

Bandar/Pekan/Mukim—Damansara. No. P.T.—2570. Perihal dan No. Hakmilik—H.S.(M) 346. Luas—1400 kaki persegi.

Bertarikh 10 Ogos 2007
[PTP. 16/4/07 Sj. 38]

*Pentadbir Tanah
Petaling*

No. 2711.

Pada menjalankan kuasa yang diberikan oleh seksyen 187B Kanun Tanah Negara, notis adalah dengan ini diberi bahawa adalah dicadangkan untuk menggantikan dokumen hakmilik keluaran sementara bagi tanah yang diperihalkan dalam Jadual di bawah ini kerana sebab-sebab yang berikut:

Dokumen Hakmilik Keluaran bagi H.S.(D) 27029 P.T. 4595 Mukim Ulu Kelang Daerah Gombak yang telah hilang.

JADUAL

Mukim—Ulu Kelang. No. P.T.—4595. Perihal dan No. Hakmilik—H.S.(D) 27029. Luas—100.332 meter persegi.

Bertarikh 15 Ogos 2007
[PTG/BPT/Sel. 3/226/2007]

RADZIAH BINTI MD ISA
*Timbalan Pendaftar Hakmilik
Pejabat Tanah dan Galian
Selangor*

No. 2712.

Pada menjalankan kuasa yang diberikan oleh seksyen 187B Kanun Tanah Negara, notis adalah dengan ini diberi bahawa adalah dicadangkan untuk menggantikan dokumen hakmilik keluaran sementara bagi tanah yang diperihalkan dalam Jadual di bawah ini kerana sebab-sebab yang berikut:

Dokumen Hakmilik Keluaran bagi H.S.(D) 156335 P.T. 15 Bandar Petaling Jaya Daerah Petaling yang telah hilang.

JADUAL

Bandar—Petaling Jaya. No. P.T.—15. Perihal dan No. Hakmilik—H.S.(D) 156335. Luas—153.285 meter persegi.

Bertarikh 15 Ogos 2007
[PTG/BPT/Sel. 3/223/2007]

RADZIAH BINTI MD ISA
*Timbalan Pendaftar Hakmilik
Pejabat Tanah dan Galian
Selangor*

No. 2713.

Pada menjalankan kuasa yang diberikan oleh seksyen 187B Kanun Tanah Negara, notis adalah dengan ini diberi bahawa adalah dicadangkan untuk menggantikan dokumen hakmilik keluaran sementara bagi tanah yang diperihalkan dalam Jadual di bawah ini kerana sebab-sebab yang berikut:

Dokumen Hakmilik Keluaran bagi H.S.(D) 5399 P.T. 5518 Mukim Serendah Daerah Ulu Selangor yang telah hilang.

JADUAL

Mukim—Serendah. No. P.T.—5518. Perihal dan No. Hakmilik—H.S.(D) 5399.
Luas—130.04 meter persegi.

Bertarikh 15 Ogos 2007
[PTG/BPT/Sel. 3/221/2007]

RADZIAH BINTI MD ISA
Timbalan Pendaftar Hakmilik
Pejabat Tanah dan Galian
Selangor

No. 2714.

Pada menjalankan kuasa yang diberikan oleh seksyen 187B Kanun Tanah Negara, notis adalah dengan ini diberi bahawa adalah dicadangkan untuk menggantikan dokumen hakmilik keluaran sementara bagi tanah yang diperihalkan dalam Jadual di bawah ini kerana sebab-sebab yang berikut:

Dokumen Hakmilik Keluaran bagi H.S.(D) 4448 P.T. 2010 Mukim Jeram Daerah Kuala Selangor yang telah hilang.

JADUAL

Mukim—Jeram. No. P.T.—2010. Perihal dan No. Hakmilik—H.S.(D) 4448.
Luas—153.285 meter persegi.

Bertarikh 15 Ogos 2007
[PTG/BPT/Sel. 3/217/2007]

RADZIAH BINTI MD ISA
Timbalan Pendaftar Hakmilik
Pejabat Tanah dan Galian
Selangor

No. 2715.

Pada menjalankan kuasa yang diberikan oleh seksyen 187B Kanun Tanah Negara, notis adalah dengan ini diberi bahawa adalah dicadangkan untuk menggantikan dokumen hakmilik keluaran sementara bagi tanah yang diperihalkan dalam Jadual di bawah ini kerana sebab-sebab yang berikut:

Dokumen Hakmilik Keluaran bagi H.S.(D) 1286 P.T. 4107 Pekan Sekinchan Daerah Sabak Bernam yang telah hilang.

JADUAL

Pekan—Sekinchan. No. P.T.—4107. Perihal dan No. Hakmilik—H.S.(D) 1286.
Luas—0.8472 hektar.

Bertarikh 15 Ogos 2007
[PTG/BPT/Sel. 3/220/2007]

RADZIAH BINTI MD ISA
Timbalan Pendaftar Hakmilik
Pejabat Tanah dan Galian
Selangor

No. 2716.

Pada menjalankan kuasa yang diberikan oleh seksyen 187B Kanun Tanah Negara, notis adalah dengan ini diberi bahawa adalah dicadangkan untuk menggantikan dokumen hakmilik keluaran sementara bagi tanah yang diperihalkan dalam Jadual di bawah ini kerana sebab-sebab yang berikut:

Dokumen Hakmilik Keluaran bagi H.S.(D) 21080 P.T. 5692 Mukim Sungai Buloh Daerah Petaling yang telah hilang.

JADUAL

Mukim—Sungai Buloh. No. P.T.—5692. Perihal dan No. Hakmilik—H.S.(D) 21080. Luas—83.61 meter persegi.

Bertarikh 15 Ogos 2007
[PTG/BPT/.Sel. 3/222/2007]

RADZIAH BINTI MD ISA
*Timbalan Pendaftar Hakmilik
Pejabat Tanah dan Galian
Selangor*

No. 2717.

Pada menjalankan kuasa yang diberikan oleh seksyen 187B Kanun Tanah Negara, notis adalah dengan ini diberi bahawa adalah dicadangkan untuk menggantikan dokumen hakmilik keluaran sementara bagi tanah yang diperihalkan dalam Jadual di bawah ini kerana sebab-sebab yang berikut:

Dokumen Hakmilik Keluaran bagi H.S.(D) 65661 P.T. 13674 Mukim Sungai Buloh Daerah Petaling yang telah hilang.

JADUAL

Mukim—Sungai Buloh. No. P.T.—13674. Perihal dan No. Hakmilik—H.S.(D) 65661. Luas—153.285 meter persegi.

Bertarikh 15 Ogos 2007
[PTG/BPT/Sel. 3/225/2007]

RADZIAH BINTI MD ISA
*Timbalan Pendaftar Hakmilik
Pejabat Tanah dan Galian
Selangor*

No. 2718.

Pada menjalankan kuasa yang diberikan oleh seksyen 187B Kanun Tanah Negara, notis adalah dengan ini diberi bahawa adalah dicadangkan untuk menggantikan dokumen hakmilik keluaran sementara bagi tanah yang diperihalkan dalam Jadual di bawah ini kerana sebab-sebab yang berikut:

Dokumen Hakmilik Keluaran bagi H.S.(D) 21153 P.T. 5765 Mukim Sungai Buloh Daerah Petaling yang telah hilang.

JADUAL

Mukim—Sungai Buloh. No. P.T.—5765. Perihal dan No. Hakmilik—H.S.(D) 21153. Luas—147.0607 meter persegi.

Bertarikh 15 Ogos 2007
[PTG/BPT/Sel. 3/219/2007]

RADZIAH BINTI MD ISA
*Timbalan Pendaftar Hakmilik
Pejabat Tanah dan Galian
Selangor*

No. 2719.

Pada menjalankan kuasa yang diberikan oleh seksyen 187B Kanun Tanah Negara, notis adalah dengan ini diberi bahawa adalah dicadangkan untuk menggantikan dokumen hakmilik keluaran sementara bagi tanah yang diperihalkan dalam Jadual di bawah ini kerana sebab-sebab yang berikut:

Dokumen Hakmilik Keluaran bagi H.S.(D) 110319 P.T. 34502 Mukim Sungai Buloh Daerah Petaling yang telah hilang.

JADUAL

Mukim—Sungai Buloh. No. P.T.—34502. Perihal dan No. Hakmilik—H.S.(D) 110319. Luas—100.33 meter persegi.

Bertarikh 21 Ogos 2007
[PTG/BPT/Sel. 3/216/2007]

RADZIAH BINTI MD ISA
*Timbalan Pendaftar Hakmilik
Pejabat Tanah dan Galian
Selangor*

No. 2720.

Pada menjalankan kuasa yang diberikan oleh seksyen 187B Kanun Tanah Negara, notis adalah dengan ini diberi bahawa adalah dicadangkan untuk menggantikan dokumen hakmilik keluaran sementara bagi tanah yang diperihalkan dalam Jadual di bawah ini kerana sebab-sebab yang berikut:

Dokumen Hakmilik Keluaran bagi H.S.(D) 86053 P.T. 22820 Mukim Klang Daerah Klang yang telah hilang.

JADUAL

Mukim—Klang. No. P.T.—22820. Perihal dan No. Hakmilik—H.S.(D) 86053. Luas—183.942 meter persegi.

Bertarikh 21 Ogos 2007
[PTG/BPT/Sel. 3/214/2007]

RADZIAH BINTI MD ISA
*Timbalan Pendaftar Hakmilik
Pejabat Tanah dan Galian
Selangor*

No. 2721.

Pada menjalankan kuasa yang diberikan oleh seksyen 187B Kanun Tanah Negara, notis adalah dengan ini diberi bahawa adalah dicadangkan untuk menggantikan dokumen hakmilik keluaran sementara bagi tanah yang diperihalkan dalam Jadual di bawah ini kerana sebab-sebab yang berikut:

Dokumen Hakmilik Keluaran bagi H.S.(D) 117157 Lot 31461 Pekan Desa Puchong Daerah Petaling yang telah hilang.

JADUAL

Pekan—Desa Puchong. No. Lot—31461. Perihal dan No. Hakmilik—H.S.(D) 117157. Luas—76.6425 meter persegi.

Bertarikh 21 Ogos 2007
[PTG/BPT/Sel. 3/215/2007]

RADZIAH BINTI MD ISA
*Timbalan Pendaftar Hakmilik
Pejabat Tanah dan Galian
Selangor*

No. 2722.

Pada menjalankan kuasa yang diberikan oleh seksyen 187B Kanun Tanah Negara, notis adalah dengan ini diberi bahawa adalah dicadangkan untuk menggantikan dokumen hakmilik keluaran sementara bagi tanah yang diperihalkan dalam Jadual di bawah ini kerana sebab-sebab yang berikut:

Dokumen Hakmilik Keluaran bagi H.S.(D) 33672 P.T. 21365 Mukim Cheras Daerah Ulu Langat yang telah hilang.

JADUAL

Mukim—Cheras. No. P.T.—21365. Perihal dan No. Hakmilik—H.S.(D) 33672. Luas—153.285 meter persegi.

Bertarikh 21 Ogos 2007
[PTG/BPT/Sel. 3/210/2007]

RADZIAH BINTI MD ISA
*Timbalan Pendaftar Hakmilik
Pejabat Tanah dan Galian
Selangor*

No. 2723.

Pada menjalankan kuasa yang diberikan oleh seksyen 187B Kanun Tanah Negara, notis adalah dengan ini diberi bahawa adalah dicadangkan untuk menggantikan dokumen hakmilik keluaran sementara bagi tanah yang diperihalkan dalam Jadual di bawah ini kerana sebab-sebab yang berikut:

Dokumen Hakmilik Keluaran bagi H.S.(D) 19578 P.T. 9984 Mukim Cheras Daerah Ulu Langat yang telah hilang.

JADUAL

Mukim—Cheras. No. P.T.—9984. Perihal dan No. Hakmilik—H.S.(D) 19578.
Luas—231.0423 meter persegi.

Bertarikh 10 September 2007
[PTG/BPT/Sel. 3/230/2007]

RADZIAH BINTI MD ISA
*Timbalan Pendaftar Hakmilik
Pejabat Tanah dan Galian
Selangor*

No. 2724.

Pada menjalankan kuasa yang diberikan oleh seksyen 187B Kanun Tanah Negara, notis adalah dengan ini diberi bahawa adalah dicadangkan untuk menggantikan dokumen hakmilik keluaran sementara bagi tanah yang diperihalkan dalam Jadual di bawah ini kerana sebab-sebab yang berikut:

Dokumen Hakmilik Keluaran bagi H.S.(D) 5935 P.T. 10640 Bandar Banting Daerah Kuala Langat yang telah hilang.

JADUAL

Bandar—Banting. No. P.T.—10640. Perihal dan No. Hakmilik—H.S.(D) 5935.
Luas—470 meter persegi.

Bertarikh 21 Ogos 2007
[PTG/BPT/Sel. 3/197/2007]

RADZIAH BINTI MD ISA
*Timbalan Pendaftar Hakmilik
Pejabat Tanah dan Galian
Selangor*

No. 2725.

Pada menjalankan kuasa yang diberikan oleh seksyen 187B Kanun Tanah Negara, notis adalah dengan ini diberi bahawa adalah dicadangkan untuk menggantikan dokumen hakmilik keluaran sementara bagi tanah yang diperihalkan dalam Jadual di bawah ini kerana sebab-sebab yang berikut:

Dokumen Hakmilik Keluaran bagi H.S.(D) 2630 P.T. 92 Bandar Banting Daerah Kuala Langat yang telah hilang.

JADUAL

Bandar—Banting. No. P.T.—92. Perihal dan No. Hakmilik—H.S.(D) 2630.
Luas—32.515 meter persegi.

Bertarikh 6 September 2007
[PTG/BPT/Sel. 3/195/2007]

RADZIAH BINTI MD ISA
*Timbalan Pendaftar Hakmilik
Pejabat Tanah dan Galian
Selangor*

No. 2726.

Pada menjalankan kuasa yang diberikan oleh seksyen 187B Kanun Tanah Negara, notis adalah dengan ini diberi bahawa adalah dicadangkan untuk menggantikan dokumen hakmilik keluaran sementara bagi tanah yang diperihalkan dalam Jadual di bawah ini kerana sebab-sebab yang berikut:

Dokumen Hakmilik Keluaran bagi H.S.(D) 2657 P.T. 1004 Mukim Tanjong Duabelas Daerah Kuala Langat yang telah hilang.

JADUAL

Mukim—Tanjong Duabelas. No. P.T.—1004. Perihal dan No. Hakmilik—H.S.(D) 2657. Luas—97.545 meter persegi.

Bertarikh 6 September 2007
[PTG/BPT/Sel. 3/195/2007]

RADZIAH BINTI MD ISA
*Timbalan Pendaftar Hakmilik
Pejabat Tanah dan Galian
Selangor*

No. 2727.

Pada menjalankan kuasa yang diberikan oleh seksyen 187B Kanun Tanah Negara, notis adalah dengan ini diberi bahawa adalah dicadangkan untuk menggantikan dokumen hakmilik keluaran sementara bagi tanah yang diperihalkan dalam Jadual di bawah ini kerana sebab-sebab yang berikut:

Dokumen Hakmilik Keluaran bagi H.S.(D) 9079 P.T. 12564 Mukim Tanjong Duabelas Daerah Kuala Langat yang telah hilang.

JADUAL

Mukim—Tanjong Duabelas. No. P.T.—12564. Perihal dan No. Hakmilik—H.S.(D) 9079. Luas—130 meter persegi.

Bertarikh 10 September 2007
[PTG/BPT/Sel. 3/235/2007]

RADZIAH BINTI MD ISA
*Timbalan Pendaftar Hakmilik
Pejabat Tanah dan Galian
Selangor*

No. 2728.

Pada menjalankan kuasa yang diberikan oleh seksyen 187B Kanun Tanah Negara, notis adalah dengan ini diberi bahawa adalah dicadangkan untuk menggantikan dokumen hakmilik keluaran sementara bagi tanah yang diperihalkan dalam Jadual di bawah ini kerana sebab-sebab yang berikut:

Dokumen Hakmilik Keluaran bagi H.S.(D) 56322 P.T. 14532 Mukim Damansara Daerah Petaling yang telah hilang.

JADUAL

Mukim—Damansara. No. P.T.—14532. Perihal dan No. Hakmilik—H.S.(D) 56322. Luas—355.3452 meter persegi.

Bertarikh 10 September 2007
[PTG/BPT/Sel. 3/228/2007]

RADZIAH BINTI MD ISA
*Timbalan Pendaftar Hakmilik
Pejabat Tanah dan Galian
Selangor*

No. 2729.

Pada menjalankan kuasa yang diberikan oleh seksyen 187B Kanun Tanah Negara, notis adalah dengan ini diberi bahawa adalah dicadangkan untuk menggantikan dokumen hakmilik keluaran sementara bagi tanah yang diperihalkan dalam Jadual di bawah ini kerana sebab-sebab yang berikut:

Dokumen Hakmilik Keluaran bagi H.S.(D) 22756 P.T. 406 Seksyen 8 Bandar Shah Alam Daerah Petaling yang telah hilang.

JADUAL

Bandar—Shah Alam. No. P.T.—406 Seksyen 8. Perihal dan No. Hakmilik—H.S.(D) 22756. Luas—139.35 meter persegi.

Bertarikh 10 September 2007
[PTG/BPT/Sel. 3/231/2007]

RADZIAH BINTI MD ISA
*Timbalan Pendaftar Hakmilik
Pejabat Tanah dan Galian
Selangor*

No. 2730.

Pada menjalankan kuasa yang diberikan oleh seksyen 187B Kanun Tanah Negara, notis adalah dengan ini diberi bahawa adalah dicadangkan untuk menggantikan dokumen hakmilik keluaran sementara bagi tanah yang diperihalkan dalam Jadual di bawah ini kerana sebab-sebab yang berikut:

Dokumen Hakmilik Keluaran bagi H.S.(D) 178199 P.T. 24 Bandar Shah Alam Daerah Petaling yang telah hilang.

JADUAL

Bandar—Shah Alam. No. P.T.—24. Perihal dan No. Hakmilik—H.S.(D) 178199. Luas—153.285 meter persegi.

Bertarikh 10 September 2007
[PTG/BPT/Sel. 3/229/2007]

RADZIAH BINTI MD ISA
*Timbalan Pendaftar Hakmilik
Pejabat Tanah dan Galian
Selangor*

No. 2731.

Pada menjalankan kuasa yang diberikan oleh seksyen 187B Kanun Tanah Negara, notis adalah dengan ini diberi bahawa adalah dicadangkan untuk menggantikan dokumen hakmilik keluaran sementara bagi tanah yang diperihalkan dalam Jadual di bawah ini kerana sebab-sebab yang berikut:

Dokumen Hakmilik Keluaran bagi H.S.(D) 41307 P.T. 327 Bandar Rawang Daerah Gombak yang telah hilang.

JADUAL

Bandar—Rawang. No. P.T.—327. Perihal dan No. Hakmilik—H.S.(D) 41307. Luas—139 meter persegi.

Bertarikh 10 September 2007
[PTG/BPT/Sel. 3/232/2007]

RADZIAH BINTI MD ISA
*Timbalan Pendaftar Hakmilik
Pejabat Tanah dan Galian
Selangor*

No. 2732.

Pada menjalankan kuasa yang diberikan oleh seksyen 187B Kanun Tanah Negara, notis adalah dengan ini diberi bahawa adalah dicadangkan untuk menggantikan dokumen hakmilik keluaran sementara bagi tanah yang diperihalkan dalam Jadual di bawah ini kerana sebab-sebab yang berikut:

Hakmilik Keluaran hilang.

JADUAL

Bandar—Selayang. No. Lot—584. Perihal dan No. Hakmilik—P.M. 1138. Luas—2073 kaki persegi.

Bertarikh 16 Ogos 2007
[PTDG. 13/47/07]

NORDIN BIN ABDULLAH
*Pendaftar/Pentadbir Tanah
Gombak*

No. 2733.

Pada menjalankan kuasa yang diberikan oleh seksyen 187B Kanun Tanah Negara, notis adalah dengan ini diberi bahawa adalah dicadangkan untuk menggantikan dokumen hakmilik keluaran sementara bagi tanah yang diperihalkan dalam Jadual di bawah ini kerana sebab-sebab yang berikut:

Hakmilik Keluaran hilang.

JADUAL

Bandar—Selayang. No. Lot—2044. Perihal dan No. Hakmilik—P.M. 2844. Luas—111 meter persegi.

Bertarikh 16 Ogos 2007
[PTDG. 13/50/07]

NORDIN BIN ABDULLAH
*Pendaftar/Pentadbir Tanah
Gombak*

No. 2734.

Pada menjalankan kuasa yang diberikan oleh seksyen 187B Kanun Tanah Negara, notis adalah dengan ini diberi bahawa adalah dicadangkan untuk menggantikan dokumen hakmilik keluaran sementara bagi tanah yang diperihalkan dalam Jadual di bawah ini kerana sebab-sebab yang berikut:

Hakmilik Keluaran hilang.

JADUAL

Bandar/Pekan/Mukim—Ulu Kelang. No. Lot—14390. Perihal dan No. Hakmilik—P.M. 262/M3/140. Luas—1340 kaki persegi.

Bertarikh 16 Ogos 2007
[PTDG. 13/44/07]

NORDIN BIN ABDULLAH
*Pendaftar/Pentadbir Tanah
Gombak*

No. 2735.

Pada menjalankan kuasa yang diberikan oleh seksyen 187B Kanun Tanah Negara, notis adalah dengan ini diberi bahawa adalah dicadangkan untuk menggantikan dokumen hakmilik keluaran sementara bagi tanah yang diperihalkan dalam Jadual di bawah ini kerana sebab-sebab yang berikut:

Hakmilik Keluaran hilang.

JADUAL

Bandar—Hulu Kelang. No. P.T.—560. Perihal dan No. Hakmilik—H.S.(M) 12576. Luas—167.22 meter persegi.

Bertarikh 16 Ogos 2007
[PTDG. 13/55/07]

NORDIN BIN ABDULLAH
*Pendaftar/Pentadbir Tanah
Gombak*

No. 2736.

Pada menjalankan kuasa yang diberikan oleh seksyen 187B Kanun Tanah Negara, notis adalah dengan ini diberi bahawa adalah dicadangkan untuk menggantikan dokumen hakmilik keluaran sementara bagi tanah yang diperihalkan dalam Jadual di bawah ini kerana sebab-sebab yang berikut:

Hakmilik Keluaran hilang.

JADUAL

Bandar—Hulu Kelang. No. P.T.—15610 Seksyen 2. Perihal dan No. Hakmilik—P.M. 382/M2/1/44. Luas—10,426 meter persegi.

Bertarikh 16 Ogos 2007
[PTDG. 13/49/07]

NORDIN BIN ABDULLAH
*Pendaftar/Pentadbir Tanah
Gombak*

No. 2737.

Pada menjalankan kuasa yang diberikan oleh seksyen 187B Kanun Tanah Negara, notis adalah dengan ini diberi bahawa adalah dicadangkan untuk menggantikan dokumen hakmilik keluaran sementara bagi tanah yang diperihalkan dalam Jadual di bawah ini kerana sebab-sebab yang berikut:

Hakmilik Keluaran hilang.

JADUAL

Bandar/Pekan/Mukim—Hulu Kelang. No. P.T.—11746. Perihal dan No. Hakmilik—H.S.(M) 7896. Luas—100.33 meter persegi.

Bertarikh 16 Ogos 2007
[PTDG. 13/51/07]

NORDIN BIN ABDULLAH
*Pendaftar/Pentadbir Tanah
Gombak*

No. 2738.

Pada menjalankan kuasa yang diberikan oleh seksyen 187B Kanun Tanah Negara, notis adalah dengan ini diberi bahawa adalah dicadangkan untuk menggantikan dokumen hakmilik keluaran sementara bagi tanah yang diperihalkan dalam Jadual di bawah ini kerana sebab-sebab yang berikut:

Hakmilik Keluaran hilang.

JADUAL

Bandar/Pekan/Mukim—Setapak. No. P.T.—5312. Perihal dan No. Hakmilik—H.S.(M) 1734. Luas—0.817 hektar.

Bertarikh 16 Ogos 2007
[PTDG. 13/53/07]

NORDIN BIN ABDULLAH
*Pendaftar/Pentadbir Tanah
Gombak*

No. 2739.

Pada menjalankan kuasa yang diberikan oleh seksyen 187B Kanun Tanah Negara, notis adalah dengan ini diberi bahawa adalah dicadangkan untuk menggantikan dokumen hakmilik keluaran sementara bagi tanah yang diperihalkan dalam Jadual di bawah ini kerana sebab-sebab yang berikut:

Hakmilik Keluaran hilang.

JADUAL

Bandar/Pekan/Mukim—Setapak. No. P.T.—5738. Perihal dan No. Hakmilik—H.S.(M) 1948. Luas—0.4468 hektar.

Bertarikh 17 Ogos 2007
[PTDG. 13/56/07]

NORDIN BIN ABDULLAH
*Pendaftar/Pentadbir Tanah
Gombak*

No. 2740.

Pada menjalankan kuasa yang diberikan oleh seksyen 187B Kanun Tanah Negara, notis adalah dengan ini diberi bahawa adalah dicadangkan untuk menggantikan dokumen hakmilik keluaran sementara bagi tanah yang diperihalkan dalam Jadual di bawah ini kerana sebab-sebab yang berikut:

Hakmilik Keluaran hilang.

JADUAL

Bandar/Pekan/Mukim—Setapak. No. P.T.—5738. Perihal dan No. Hakmilik—H.S.(M) 1948. Luas—0.4468 hektar.

Bertarikh 17 Ogos 2007
[PTDG. 13/56/07]

NORDIN BIN ABDULLAH
*Pendaftar/Pentadbir Tanah
Gombak*

No. 2741.

Pada menjalankan kuasa yang diberikan oleh seksyen 187B Kanun Tanah Negara, notis adalah dengan ini diberi bahawa adalah dicadangkan untuk menggantikan dokumen hakmilik keluaran sementara bagi tanah yang diperihalkan dalam Jadual di bawah ini kerana sebab-sebab yang berikut:

Hakmilik Keluaran hilang.

JADUAL

Bandar/Pekan/Mukim—Rawang. No. P.T.—2641. Perihal dan No. Hakmilik—H.S.(M) 2501. Luas—297.28 meter persegi.

Bertarikh 16 Ogos 2007
[PTDG. 13/52/07]

NORDIN BIN ABDULLAH
*Pendaftar/Pentadbir Tanah
Gombak*

No. 2742.

Pada menjalankan kuasa yang diberikan oleh seksyen 187B Kanun Tanah Negara, notis adalah dengan ini diberi bahawa adalah dicadangkan untuk menggantikan dokumen hakmilik keluaran sementara bagi tanah yang diperihalkan dalam Jadual di bawah ini kerana sebab-sebab yang berikut:

Hakmilik Keluaran hilang.

JADUAL

Bandar/Pekan/Mukim—Rawang. No. P.T.—6283. Perihal dan No. Hakmilik—H.S.(M) 6448. Luas—1.01 hektar.

Bertarikh 16 Ogos 2007
[PTDG. 13/54/07]

NORDIN BIN ABDULLAH
*Pendaftar/Pentadbir Tanah
Gombak*

No. 2743.

Pada menjalankan kuasa yang diberikan oleh seksyen 187B Kanun Tanah Negara, notis adalah dengan ini diberi bahawa adalah dicadangkan untuk menggantikan dokumen hakmilik keluaran sementara bagi tanah yang diperihalkan dalam Jadual di bawah ini kerana sebab-sebab yang berikut:

Hakmilik Keluaran hilang.

JADUAL

Bandar/Pekan/Mukim—Rawang. No. P.T.—17280. Perihal dan No. Hakmilik—H.S.(M) 11150. Luas—260.12 meter persegi.

Bertarikh 22 Ogos 2007
[PTDG. 13/57/07]

NORDIN BIN ABDULLAH
*Pendaftar/Pentadbir Tanah
Gombak*

No. 2744.

Pada menjalankan kuasa yang diberikan oleh seksyen 187B Kanun Tanah Negara, notis adalah dengan ini diberi bahawa adalah dicadangkan untuk menggantikan dokumen hakmilik keluaran sementara bagi tanah yang diperihalkan dalam Jadual di bawah ini kerana sebab-sebab yang berikut:

Dokumen Hakmilik Keluaran Sementara hilang.

JADUAL

Mukim—Tanjong Karang. No. Lot—2508. Perihal dan No. Hakmilik—H.S.(M) 3983. Luas—1.1818 hektar.

Bertarikh 3 September 2007
[PTKS. 9C/45/2007]

*Pentadbir Tanah
Kuala Selangor*

No. 2745.

Pada menjalankan kuasa yang diberikan oleh seksyen 187B Kanun Tanah Negara, notis adalah dengan ini diberi bahawa adalah dicadangkan untuk menggantikan dokumen hakmilik keluaran sementara bagi tanah yang diperihalkan dalam Jadual di bawah ini kerana sebab-sebab yang berikut:

Dokumen Hakmilik Keluaran Sementara hilang.

JADUAL

Mukim—Jeram No. P.T.—148. Perihal dan No. Hakmilik—H.S.(M) 1091. Luas—1.2141 hektar.

Bertarikh 3 September 2007
[PTKS. 9C/43/2007]

*Pentadbir Tanah
Kuala Selangor*

No. 2746.

Pada menjalankan kuasa yang diberikan oleh seksyen 187B Kanun Tanah Negara, notis adalah dengan ini diberi bahawa adalah dicadangkan untuk menggantikan dokumen hakmilik keluaran sementara bagi tanah yang diperihalkan dalam Jadual di bawah ini kerana sebab-sebab yang berikut:

Dokumen Hakmilik Keluaran Sementara hilang.

JADUAL

Mukim—Jeram No. Lot—4261. Perihal dan No. Hakmilik—H.S.(M) 292.
Luas—1.2141 hektar.

Bertarikh 6 September 2007
[PTKS. 9C/39/2007]

*Pentadbir Tanah
Kuala Selangor*

No. 2747.

Pada menjalankan kuasa yang diberikan oleh seksyen 187B Kanun Tanah Negara, notis adalah dengan ini diberi bahawa adalah dicadangkan untuk menggantikan dokumen hakmilik keluaran sementara bagi tanah yang diperihalkan dalam Jadual di bawah ini kerana sebab-sebab yang berikut:

Dokumen Hakmilik Keluaran Sementara hilang.

JADUAL

Mukim—Api-Api. No. P.T.—793. Perihal dan No. Hakmilik—H.S.(M) 701.
Luas—341.0359 meter persegi.

Bertarikh 3 September 2007
[PTKS. 9C/46/2007]

*Pentadbir Tanah
Kuala Selangor*

No. 2748.

Pada menjalankan kuasa yang diberikan oleh seksyen 187B Kanun Tanah Negara, notis adalah dengan ini diberi bahawa adalah dicadangkan untuk menggantikan dokumen hakmilik keluaran sementara bagi tanah yang diperihalkan dalam Jadual di bawah ini kerana sebab-sebab yang berikut:

Dokumen Hakmilik Keluaran Sementara hilang.

JADUAL

Mukim—Api-Api. No. Lot—2994. Perihal dan No. Hakmilik—H.S.(M) 2579.
Luas—0.4046 hektar.

Bertarikh 6 September 2007
[PTKS. 9C/41/2007]

*Pentadbir Tanah
Kuala Selangor*

No. 2749.

Pada menjalankan kuasa yang diberikan oleh seksyen 187B Kanun Tanah Negara, notis adalah dengan ini diberi bahawa adalah dicadangkan untuk menggantikan dokumen hakmilik keluaran sementara bagi tanah yang diperihalkan dalam Jadual di bawah ini kerana sebab-sebab yang berikut:

Dokumen Hakmilik Keluaran Sementara hilang.

JADUAL

Mukim—Api-Api. No. P.T.—2950. Perihal dan No. Hakmilik—H.S.(M) 2419.
Luas—0.4046 hektar.

Bertarikh 6 September 2007
[PTKS. 9C/38/2007]

*Pentadbir Tanah
Kuala Selangor*

No. 2750.

Pada menjalankan kuasa yang diberikan oleh seksyen 187B Kanun Tanah Negara, notis adalah dengan ini diberi bahawa adalah dicadangkan untuk menggantikan dokumen hakmilik keluaran sementara bagi tanah yang diperihalkan dalam Jadual di bawah ini kerana sebab-sebab yang berikut:

Dokumen Hakmilik Keluaran Sementara hilang.

JADUAL

Mukim—Pasangan. No. Lot—1730. Perihal dan No. Hakmilik—H.S.(M) 104.
Luas—1.9956 hektar.

Bertarikh 6 September 2007
[PTKS. 9C/42/2007]

*Pentadbir Tanah
Kuala Selangor*

No. 2751.

Pada menjalankan kuasa yang diberikan oleh seksyen 187B Kanun Tanah Negara, notis adalah dengan ini diberi bahawa adalah dicadangkan untuk menggantikan dokumen hakmilik keluaran sementara bagi tanah yang tersebut dalam Jadual ini kerana sebab-sebab yang berikut:

Hakmilik Keluaran tersebut telah hilang.

JADUAL

Mukim—Dengkil. No. Lot—6566. Perihal dan No. Hakmilik—G.M. 2302.
Luas—0.7335 hektar.

Bertarikh 6 September 2007
[PDS(T) 6/GB/D/1395]

*Pentadbir Tanah
Sepang*

No. 2752.

Pada menjalankan kuasa yang diberikan oleh seksyen 187B Kanun Tanah Negara, notis adalah dengan ini diberi bahawa adalah dicadangkan untuk menggantikan dokumen hakmilik keluaran sementara bagi tanah yang tersebut dalam Jadual di bawah ini kerana sebab-sebab yang berikut:

Hakmilik Keluaran tersebut telah hancur.

JADUAL

Mukim—Sepang. No. Lot—1364. Perihal dan No. Hakmilik—G.M. 878.
Luas—2.0234 hektar.

Bertarikh 6 September 2007
[PDS(T) 6/GB/S/1401]

*Pentadbir Tanah
Sepang*

No. 2753.

Pada menjalankan kuasa yang diberikan oleh seksyen 187B Kanun Tanah Negara, notis adalah dengan ini diberi bahawa adalah dicadangkan untuk menggantikan dokumen hakmilik keluaran sementara bagi tanah yang tersebut dalam Jadual di bawah ini kerana sebab-sebab yang berikut:

Hakmilik Keluaran tersebut telah hilang.

JADUAL

Mukim—Sepang. No. P.T.—8957. Perihal dan No. Hakmilik—H.S.(M) 4390.
Luas—1207.7 meter persegi.

Bertarikh 6 September 2007
[PDS(T) 6/GB/S/1419]

*Pentadbir Tanah
Sepang*

No. 2754.

(Seksyen 261)

SAMAN-SAMAN KEPADA PENGGADAI SUPAYA HADIR DALAM SIASATAN

Kepada Ng Kwee Ho (KP. 700903-10-6066) yang beralamat 3 Jalan 7/23B, Jalan Danau Kota, Setapak, 53300 Kuala Lumpur, dalam gadaian yang tersebut dalam Jadual di bawah ini bagi tanah yang tersebut di dalamnya.

Bahawasanya saya telah menerima daripada pemegang gadai dalam gadaian yang tersebut suatu permohonan supaya perintah jual dikeluarkan di bawah subseksyen 260(2) Kanun Tanah Negara.

Dan bahawasanya saya bercadang hendak mengadakan suatu siasatan berkenaan dengan permohonan tersebut di Pejabat Tanah Gombak, Bangunan Sultan Sulaiman, KM16 Jalan Rawang, 68100 Batu Caves, Selangor pada hari Selasa bertarikh 2 Oktober 2007 jam 9.30 pagi.

Maka oleh yang demikian, menurut perenggan 261(1)(c) Kanun Tanah Negara, tuan adalah dengan ini dikehendaki hadir dalam siasatan tersebut dan menunjukkan sebab-sebab mengapa perintah tersebut tidak patut dibuat.

JADUAL TANAH DAN KEPENTINGAN

Mukim—Hulu Kelang. No. Lot/P.T.—13496. Jenis dan No. Hakmilik—P.M. 340/M1-D/2/94. Bahagian Tanah (jika ada)—Semua. No. Pendaftaran Gadaian (jika ada)—No. Perserahan 5567/2002. (Satu (1) Hakmilik sahaja).

Bertarikh 30 Ogos 2007
[PTDG. 15/123/07(02)]

NORDIN BIN ABDULLAH
*b.p. Pentadbir Tanah
Gombak*

No. 2755.

Kepada Aminuddin bin Khalid (KP. 630707-08-5041) & Wan Ronazlida binti Wan Ahmad Nasiry (KP. 631009-01-5606) yang beralamat 11 Jalan Bukit Indah 3/11, Taman Bukit Indah, 68000 Ampang, Selangor, dalam gadaian yang tersebut dalam Jadual di bawah ini bagi tanah yang tersebut di dalamnya.

Bahawasanya saya telah menerima daripada pemegang gadai dalam gadaian yang tersebut suatu permohonan supaya perintah jual dikeluarkan di bawah subseksyen 260(2) Kanun Tanah Negara.

Dan bahawasanya saya bercadang hendak mengadakan suatu siasatan berkenaan dengan permohonan tersebut di Pejabat Tanah Gombak, Bangunan Sultan Sulaiman, KM16 Jalan Rawang, 68100 Batu Caves, Selangor pada hari Selasa bertarikh 2 Oktober 2007 jam 9.30 pagi.

Maka oleh yang demikian, menurut perenggan 261(1)(c) Kanun Tanah Negara, tuan adalah dengan ini dikehendaki hadir dalam siasatan tersebut dan menunjukkan sebab-sebab mengapa perintah tersebut tidak patut dibuat.

JADUAL TANAH DAN KEPENTINGAN

Mukim—Hulu Kelang. No. Lot/P.T.—909. Jenis dan No. Hakmilik—H.S.(M) 12955. Bahagian Tanah (jika ada)—Semua. No. Pendaftaran Gadaian (jika ada)—No. Perserahan 6648/2003. (Satu (1) Hakmilik sahaja).

Bertarikh 30 Ogos 2007
[PTDG. 15/134/07(02)]

NORDIN BIN ABDULLAH
*b.p. Pentadbir Tanah
Gombak*

No. 2756.

Kepada Jaganathan a/l Doraisamy (KP. 530217-08-5809) yang beralamat di 113A Lorong Enam Indian Settlement Kampong Pandan 55100 Kuala Lumpur, dalam gadaian yang tersebut dalam Jadual di bawah ini bagi tanah yang tersebut di dalamnya.

Bahawasanya saya telah menerima daripada pemegang gadai dalam gadaian yang tersebut suatu permohonan supaya perintah jual dikeluarkan di bawah subseksyen 260(2) Kanun Tanah Negara.

Dan bahawasanya saya bercadang hendak mengadakan suatu siasatan berkenaan dengan permohonan tersebut di Pejabat Tanah Gombak, Bangunan Sultan Sulaiman, KM16 Jalan Rawang, 68100 Batu Caves, Selangor pada hari Selasa bertarikh 2 Oktober 2007 jam 9.30 pagi.

Maka oleh yang demikian, menurut perenggan 261(1)(c) Kanun Tanah Negara, tuan adalah dengan ini dikehendaki hadir dalam siasatan tersebut dan menunjukkan sebab-sebab mengapa perintah tersebut tidak patut dibuat.

JADUAL TANAH DAN KEPENTINGAN

Mukim—Hulu Kelang. No. P.T./Lot—12987. Jenis dan No. Hakmilik—P.M. 260/M1/4/49. Bahagian Tanah (jika ada)—Semua. No. Pendaftaran Gadaian (jika ada)—No. Perserahan 4512/2000, Jilid 204, Folio 35. (Satu (1) Hakmilik sahaja).

Bertarikh 30 Ogos 2007
[PTDG. 15/126/07(02)]

NORDIN BIN ABDULLAH
*b.p. Pentadbir Tanah
Gombak*

No. 2757.

Kepada Prabakar a/l Dewabalam (KP. 791217-08-5441) dan Janaki a/p Manoharan (KP. 791001-14-5046) yang beralamat 9 Jalan 4/52C Seksyen 4, 46050 Petaling Jaya, Selangor, dalam gadaian yang tersebut dalam Jadual di bawah ini bagi tanah yang tersebut di dalamnya.

Bahawasanya saya telah menerima daripada pemegang gadai dalam gadaian yang tersebut suatu permohonan supaya perintah jual dikeluarkan di bawah subseksyen 260(2) Kanun Tanah Negara.

Dan bahawasanya saya bercadang hendak mengadakan suatu siasatan berkenaan dengan permohonan tersebut di Pejabat Tanah Gombak, Bangunan Sultan Sulaiman, KM16 Jalan Rawang, 68100 Batu Caves, Selangor pada hari Selasa bertarikh 2 Oktober 2007 jam 9.30 pagi.

Maka oleh yang demikian, menurut perenggan 261(1)(c) Kanun Tanah Negara, tuan adalah dengan ini dikehendaki hadir dalam siasatan tersebut dan menunjukkan sebab-sebab mengapa perintah tersebut tidak patut dibuat.

JADUAL TANAH DAN KEPENTINGAN

Mukim—Pekan Kuang. No. P.T./Lot—364. Jenis dan No. Hakmilik—G.M. 5098/M2/5/57. Bahagian Tanah (jika ada)—Semua. No. Pendaftaran gadaian (jika ada)—No. Perserahan 2315/2004. (Satu (1) Hakmilik sahaja).

Bertarikh 30 Ogos 2007
[PTDG. 15/125/07(73)]

NORDIN BIN ABDULLAH
*b.p. Pentadbir Tanah
Gombak*

No. 2758.

Kepada Abdullah Shuhaimi bin Ibrahim (KP. 561008-10-5019) yang beralamat 2A-03-10 Menara Jade, Taman Bukit Indah, 68000 Ampang, Selangor, dalam gadaian yang tersebut dalam Jadual di bawah ini bagi tanah yang tersebut di dalamnya.

Bahawasanya saya telah menerima daripada pemegang gadai dalam gadaian yang tersebut suatu permohonan supaya perintah jual dikeluarkan di bawah subseksyen 260(2) Kanun Tanah Negara.

Dan bahawasanya saya bercadang hendak mengadakan suatu siasatan berkenaan dengan permohonan tersebut di Pejabat Tanah Gombak, Bangunan Sultan Sulaiman, KM16 Jalan Rawang, 68100 Batu Caves, Selangor pada hari Selasa bertarikh 2 Oktober 2007 jam 9.30 pagi.

Maka oleh yang demikian, menurut perenggan 261(1)(c) Kanun Tanah Negara, tuan adalah dengan ini dikehendaki hadir dalam siasatan tersebut dan menunjukkan sebab-sebab mengapa perintah tersebut tidak patut dibuat.

JADUAL TANAH DAN KEPENTINGAN

Mukim—Rawang. No. P.T./Lot—19435. Jenis dan No. Hakmilik—H.S.(M) 7733. Bahagian Tanah (jika ada)—Semua. No. Pendaftaran Gadaian (jika ada)—No. Perserahan 2485/2000, Jilid 201, Folio 118. (Satu (1) Hakmilik sahaja).

Bertarikh 30 Ogos 2007
[PTDG. 15/124/07(03)]

NORDIN BIN ABDULLAH
*b.p. Pentadbir Tanah
Gombak*

No. 2759.

Kepada Liew Sook Onn (KP. 660104-10-5055) dan Ng Yoke Leng (KP. 700914-10-5544) yang beralamat 412 Lorong 8, Kampung Baru, 48000 Rawang, Selangor, dalam gadaian yang tersebut dalam Jadual di bawah ini bagi tanah yang tersebut di dalamnya.

Bahawasanya saya telah menerima daripada pemegang gadai dalam gadaian yang tersebut suatu permohonan supaya perintah jual dikeluarkan di bawah subseksyen 260(2) Kanun Tanah Negara.

Dan bahawasanya saya bercadang hendak mengadakan suatu siasatan berkenaan dengan permohonan tersebut di Pejabat Tanah Gombak, Bangunan Sultan Sulaiman, KM16 Jalan Rawang, 68100 Batu Caves, Selangor pada hari Selasa bertarikh 2 Oktober 2007 jam 9.30 pagi.

Maka oleh yang demikian, menurut perenggan 261(1)(c) Kanun Tanah Negara, tuan adalah dengan ini dikehendaki hadir dalam siasatan tersebut dan menunjukkan sebab-sebab mengapa perintah tersebut tidak patut dibuat.

JADUAL TANAH DAN KEPENTINGAN

Mukim—Rawang. No. P.T./Lot—2756. Jenis dan No. Hakmilik—H.S.(M) 2510. Bahagian Tanah (jika ada)—Semua. No. Pendaftaran Gadaian (jika ada)—No. Perserahan 2425/1999, Jilid 190, Folio 134. (Satu (1) Hakmilik sahaja).

Bertarikh 30 Ogos 2007
[PTDG. 15/122/07(03)]

NORDIN BIN ABDULLAH
b.p. Pentadbir Tanah
Gombak

No. 2760.

Kepada Wong Soon Lye (KP. 721025-02-5053) dan Yeap Lee Ling (KP. 741025-02-5414) yang beralamat 20 USJ 13/5B, 47620 Subang Jaya, Selangor, dalam gadaian yang tersebut dalam Jadual di bawah ini bagi tanah yang tersebut di dalamnya.

Bahawasanya saya telah menerima daripada pemegang gadai dalam gadaian yang tersebut suatu permohonan supaya perintah jual dikeluarkan di bawah subseksyen 260(2) Kanun Tanah Negara.

Dan bahawasanya saya bercadang hendak mengadakan suatu siasatan berkenaan dengan permohonan tersebut di Pejabat Tanah Gombak, Bangunan Sultan Sulaiman, KM16 Jalan Rawang, 68100 Batu Caves, Selangor pada hari Selasa bertarikh 2 Oktober 2007 jam 9.30 pagi.

Maka oleh yang demikian, menurut perenggan 261(1)(c) Kanun Tanah Negara, tuan adalah dengan ini dikehendaki hadir dalam siasatan tersebut dan menunjukkan sebab-sebab mengapa perintah tersebut tidak patut dibuat.

JADUAL TANAH DAN KEPENTINGAN

Mukim—Rawang. No. P.T./Lot—19187. Jenis dan No. Hakmilik—H.S.(M) 7494. Bahagian Tanah (jika ada)—Semua. No. Pendaftaran Gadaian (jika ada)—No. Perserahan 2412/2003. (Satu (1) Hakmilik sahaja).

Bertarikh 30 Ogos 2007
[PTDG. 15/133/07(03)]

NORDIN BIN ABDULLAH
b.p. Pentadbir Tanah
Gombak

No. 2761.

Kepada Norazan bin Abdul Rahman (KP. 730706-71-5193) yang beralamat 41 Jalan SU 14, Taman Selayang Utama, 68100 Batu Caves, Selangor, dalam gadaian yang tersebut dalam Jadual di bawah ini bagi tanah yang tersebut di dalamnya.

Bahawasanya saya telah menerima daripada pemegang gadai dalam gadaian yang tersebut suatu permohonan supaya perintah jual dikeluarkan di bawah subseksyen 260(2) Kanun Tanah Negara.

Dan bahawasanya saya bercadang hendak mengadakan suatu siasatan berkenaan dengan permohonan tersebut di Pejabat Tanah Gombak, Bangunan Sultan Sulaiman, KM16 Jalan Rawang, 68100 Batu Caves, Selangor pada hari Selasa bertarikh 2 Oktober 2007 jam 9.30 pagi.

Maka oleh yang demikian, menurut perenggan 261(1)(c) Kanun Tanah Negara, tuan adalah dengan ini dikehendaki hadir dalam siasatan tersebut dan menunjukkan sebab-sebab mengapa perintah tersebut tidak patut dibuat.

JADUAL TANAH DAN KEPENTINGAN

Mukim—Batu. No. P.T./Lot—12058. Jenis dan No. Hakmilik—H.S.(M) 6873. Bahagian Tanah (jika ada)—Semua. No. Pendaftaran Gadaian (jika ada)—No. Perserahan 319/2005, Jilid 29, Folio 51A. (Satu (1) Hakmilik sahaja).

Bertarikh 30 Ogos 2007
[PTDG. 15/132/07(01)]

NORDIN BIN ABDULLAH
*b.p. Pentadbir Tanah
Gombak*

No. 2762.

Kepada Jihadi bin Kaharudin (KP. 780311-14-6163) yang beralamat Lot 27731 Jalan SS4D/18, Kelana Jaya, 47301 Petaling Jaya, Selangor, dalam gadaian yang tersebut dalam Jadual di bawah ini bagi tanah yang tersebut di dalamnya.

Bahawasanya saya telah menerima daripada pemegang gadai dalam gadaian yang tersebut suatu permohonan supaya perintah jual dikeluarkan di bawah subseksyen 260(2) Kanun Tanah Negara.

Dan bahawasanya saya bercadang hendak mengadakan suatu siasatan berkenaan dengan permohonan tersebut di Pejabat Tanah Gombak, Bangunan Sultan Sulaiman, KM16 Jalan Rawang, 68100 Batu Caves, Selangor pada hari Selasa bertarikh 2 Oktober 2007 jam 9.30 pagi.

Maka oleh yang demikian, menurut perenggan 261(1)(c) Kanun Tanah Negara, tuan adalah dengan ini dikehendaki hadir dalam siasatan tersebut dan menunjukkan sebab-sebab mengapa perintah tersebut tidak patut dibuat.

JADUAL TANAH DAN KEPENTINGAN

Mukim—Batu. No. P.T./Lot—4010. Jenis dan No. Hakmilik—P.M. 4657. Bahagian Tanah (jika ada)—Semua. No. Pendaftaran Gadaian (jika ada)—No. Perserahan 1997/2002. (Satu (1) Hakmilik sahaja).

Bertarikh 30 Ogos 2007
[PTDG. 15/129/07(01)]

NORDIN BIN ABDULLAH
*b.p. Pentadbir Tanah
Gombak*

No. 2763.

Kepada Md Suyod bin Suhaimi (KP. 541015-10-5967) yang beralamat 35 Lintang Pekaka, Taman Pekaka, 11700 Gelugor, Pulau Pinang, dalam gadaian yang tersebut dalam Jadual di bawah ini bagi tanah yang tersebut di dalamnya.

Bahawasanya saya telah menerima daripada pemegang gadai dalam gadaian yang tersebut suatu permohonan supaya perintah jual dikeluarkan di bawah subseksyen 260(2) Kanun Tanah Negara.

Dan bahawasanya saya bercadang hendak mengadakan suatu siasatan berkenaan dengan permohonan tersebut di Pejabat Tanah Gombak, Bangunan Sultan Sulaiman, KM16 Jalan Rawang, 68100 Batu Caves, Selangor pada hari Selasa bertarikh 2 Oktober 2007 jam 9.30 pagi.

Maka oleh yang demikian, menurut perenggan 261(1)(c) Kanun Tanah Negara, tuan adalah dengan ini dikehendaki hadir dalam siasatan tersebut dan menunjukkan sebab-sebab mengapa perintah tersebut tidak patut dibuat.

JADUAL TANAH DAN KEPENTINGAN

Mukim—Batu. No. P.T./Lot—292. Jenis dan No. Hakmilik—H.S.(M) 6575. Bahagian Tanah (jika ada)—Semua. No. Pendaftaran Gadaian (jika ada)—No. Perserahan 5584/2001. (Satu (1) Hakmilik sahaja).

Bertarikh 30 Ogos 2007
[PTDG. 15/131/07(01)]

NORDIN BIN ABDULLAH
*b.p. Pentadbir Tanah
Gombak*

No. 2764.

Kepada Narasimah a/l Sinnappan (KP. 480925-10-5185) dan Anthony Rose a/p Singarayan (KP. 470612-08-5954) yang beralamat 51 Jalan 1, Taman Selayang Off Jalan Sungai Tua, 68100 Batu Caves, Selangor, dalam gadaian yang tersebut dalam Jadual di bawah ini bagi tanah yang tersebut di dalamnya.

Bahawasanya saya telah menerima daripada pemegang gadai dalam gadaian yang tersebut suatu permohonan supaya perintah jual dikeluarkan di bawah subseksyen 260(2) Kanun Tanah Negara.

Dan bahawasanya saya bercadang hendak mengadakan suatu siasatan berkenaan dengan permohonan tersebut di Pejabat Tanah Gombak, Bangunan Sultan Sulaiman, KM16 Jalan Rawang, 68100 Batu Caves, Selangor pada hari Selasa bertarikh 2 Oktober 2007 jam 9.30 pagi.

Maka oleh yang demikian, menurut perenggan 261(1)(c) Kanun Tanah Negara, tuan adalah dengan ini dikehendaki hadir dalam siasatan tersebut dan menunjukkan sebab-sebab mengapa perintah tersebut tidak patut dibuat.

JADUAL TANAH DAN KEPENTINGAN

Mukim—Batu. No. P.T./Lot—619. Jenis dan No. Hakmilik—H.S.(M) 3198. Bahagian Tanah (jika ada)—Semua. No. Pendaftaran Gadaian (jika ada)—No. Perserahan 68/2002. (Satu (1) Hakmilik sahaja).

Bertarikh 30 Ogos 2007
[PTDG. 15/130/07(01)]

NORDIN BIN ABDULLAH
*b.p. Pentadbir Tanah
Gombak*

No. 2765.

Kepada Mohammed Jait bin Isa (KP. 610507-10-6719) yang beralamat A5-1 Kampung Melayu Wira Damai, 68100 Batu Caves, Selangor, dalam gadaian yang tersebut dalam Jadual di bawah ini bagi tanah yang tersebut di dalamnya.

Bahawasanya saya telah menerima daripada pemegang gadai dalam gadaian yang tersebut suatu permohonan supaya perintah jual dikeluarkan di bawah subseksyen 260(2) Kanun Tanah Negara.

Dan bahawasanya saya bercadang hendak mengadakan suatu siasatan berkenaan dengan permohonan tersebut di Pejabat Tanah Gombak, Bangunan Sultan Sulaiman, KM16 Jalan Rawang, 68100 Batu Caves, Selangor pada hari Selasa bertarikh 2 Oktober 2007 jam 9.30 pagi.

Maka oleh yang demikian, menurut perenggan 261(1)(c) Kanun Tanah Negara, tuan adalah dengan ini dikehendaki hadir dalam siasatan tersebut dan menunjukkan sebab-sebab mengapa perintah tersebut tidak patut dibuat.

JADUAL TANAH DAN KEPENTINGAN

Mukim—Batu. No. P.T./Lot—32709. Jenis dan No. Hakmilik—H.S.(M) 20627. Bahagian Tanah (jika ada)—Semua. No. Pendaftaran Gadaian (jika ada)—No. Perserahan 2378/2004. (Satu (1) Hakmilik sahaja).

Bertarikh 30 Ogos 2007
[PTDG. 15/128/07(01)]

NORDIN BIN ABDULLAH
*b.p. Pentadbir Tanah
Gombak*

No. 2766.

Kepada Wan Rosidah binti Wan Yusof (KP. 790807-11-5378) & Suhaimi bin Ghulam Rasool (KP. 760515-14-5105) yang beralamat d/a Seng Li Ong Auto Part Sdn. Bhd. 38 Jalan 1, 4/18A, Taman Mutiara 51200 Jalan Ipoh, Kuala Lumpur dalam gadaian yang tersebut dalam Jadual di bawah ini bagi tanah yang tersebut di dalamnya.

Bahawasanya saya telah menerima daripada pemegang gadai dalam gadaian yang tersebut suatu permohonan supaya perintah jual dikeluarkan di bawah subseksyen 260(2) Kanun Tanah Negara.

Dan bahawasanya saya bercadang hendak mengadakan suatu siasatan berkenaan dengan permohonan tersebut di Pejabat Tanah Gombak, Bangunan Sultan Sulaiman, KM16 Jalan Rawang, 68100 Batu Caves, Selangor pada hari Selasa bertarikh 2 Oktober 2007 jam 9.30 pagi.

Maka oleh yang demikian, menurut perenggan 261(1)(c) Kanun Tanah Negara, tuan adalah dengan ini dikehendaki hadir dalam siasatan tersebut dan menunjukkan sebab-sebab mengapa perintah tersebut tidak patut dibuat.

JADUAL TANAH DAN KEPENTINGAN

Mukim—Batu. No. Lot/P.T.—613. Jenis dan No. Hakmilik—H.S.(M) 3192. Bahagian Tanah (jika ada)—Semua bahagian. No. Berdaftar Gadaian (jika ada)—No. Perserahan 130/2005. (Satu (1) Hakmilik sahaja).

Bertarikh 30 Ogos 2007
[PTDG. 15/127/07(01)]

NORDIN BIN ABDULLAH
b.p. Pentadbir Tanah
Gombak

No. 2767.

Kepada Alias bin Yeop (KP. 630112-08-5325) yang beralamat SKM 133A Jalan Satu Kampung Melayu, 68100 Batu Caves, Selangor dalam gadaian yang tersebut dalam Jadual di bawah ini bagi tanah yang tersebut di dalamnya.

Bahawasanya saya telah menerima daripada pemegang gadai dalam gadaian yang tersebut suatu permohonan supaya perintah jual dikeluarkan di bawah subseksyen 260(2) Kanun Tanah Negara.

Dan bahawasanya saya bercadang hendak mengadakan suatu siasatan berkenaan dengan permohonan tersebut di Pejabat Tanah Gombak, Bangunan Sultan Sulaiman, KM16 Jalan Rawang, 68100 Batu Caves, Selangor pada hari Selasa bertarikh 2 Oktober 2007 jam 9.30 pagi.

Maka oleh yang demikian, menurut perenggan 261(1)(c) Kanun Tanah Negara, tuan adalah dengan ini dikehendaki hadir dalam siasatan tersebut dan menunjukkan sebab-sebab mengapa perintah tersebut tidak patut dibuat.

JADUAL TANAH DAN KEPENTINGAN

Mukim—Batu. No. Lot/P.T.—34685. Jenis dan No. Hakmilik—H.S.(M) 20986. Bahagian Tanah (jika ada)—Semua bahagian. No. Berdaftar Gadaian (jika ada)—No. Perserahan 198/2000, Jilid 196, Folio 61. (Satu (1) Hakmilik sahaja).

Bertarikh 3 September 2007
[PTDG. 15/135/07(01)]

NORDIN BIN ABDULLAH
b.p. Pentadbir Tanah
Gombak

No. 2768.

Kepada Kasim bin Hanafiah (KP. 671107-10-5185) yang beralamat PT 6811, Jalan Bedena 2, Taman Sri Bedena, 45300 Sungai Besar, penggadai dalam gadaian yang tersebut dalam Jadual di bawah ini bagi tanah yang tersebut di dalamnya.

Bahawasanya saya telah menerima daripada pemegang gadai dalam gadaian yang tersebut suatu permohonan supaya perintah jual dikeluarkan di bawah subseksyen 260(2) Kanun Tanah Negara.

Dan bahawasanya saya bercadang hendak mengadakan suatu siasatan berkenaan dengan permohonan tersebut di Pejabat Tanah, Sabak Bernam pada hari Khamis bertarikh 4 Oktober 2007 jam 9.30 pagi.

Maka oleh yang demikian, menurut perenggan 261(1)(c) Kanun Tanah Negara, tuan adalah dengan ini dikehendaki hadir dalam siasatan tersebut dan menunjukkan sebab-sebab mengapa perintah tersebut tidak patut dibuat.

JADUAL TANAH DAN KEPENTINGAN

Mukim/Pekan—Panchang Bedena. No. P.T.—6811. Jenis dan No. Hakmilik—H.S.(M) 8404. Bahagian Tanah (jika ada)—Semua bahagian. No. Berdaftar Gadaian (jika ada)—No. Perserahan 820/2000, Jilid 119, Folio 16. (Satu (1) Hakmilik sahaja).

Bertarikh 4 September 2007

[PTSB. 6/6/18/2007] NOR UYUNI HAMDI BINTI AHMAD @ AHMAD MAHDI

b.p. Pentadbir Tanah

Sabak Bernam

No. 2769.

Kepada Wi Seng Liong (KP. 521019-10-5691) yang beralamat 190 Jalan Bagan, 45400 Sekinchan atau 11 Jalan Ria Jaya 3, Taman Ria Jaya, 45400 Sekinchan, Selangor, penggadai dalam gadaian yang tersebut dalam Jadual di bawah ini bagi tanah yang tersebut di dalamnya.

Bahawasanya saya telah menerima daripada pemegang gadai dalam gadaian yang tersebut suatu permohonan supaya perintah jual dikeluarkan di bawah subseksyen 260(2) Kanun Tanah Negara.

Dan bahawasanya saya bercadang hendak mengadakan suatu siasatan berkenaan dengan permohonan tersebut di Pejabat Tanah, Sabak Bernam pada hari Khamis bertarikh 4 Oktober 2007 jam 10.00 pagi.

Maka oleh yang demikian, menurut perenggan 261(1)(c) Kanun Tanah Negara, tuan/puan adalah dengan ini dikehendaki hadir dalam siasatan tersebut dan menunjukkan sebab-sebab mengapa perintah tersebut tidak patut dibuat.

JADUAL TANAH DAN KEPENTINGAN

Mukim/Pekan—Pasar Panjang. No. P.T.—3399. Jenis dan No. Hakmilik—H.S.(M) 6179. Bahagian Tanah (jika ada)—Semua bahagian. No. Berdaftar Gadaian (jika ada)—No. Perserahan 766/2002. (Satu (1) Hakmilik sahaja).

Bertarikh 4 September 2007

[PTSB. 6/6/19/2007] NOR UYUNI HAMDI BINTI AHMAD @ AHMAD MAHDI

b.p. Pentadbir Tanah

Sabak Bernam

No. 2770.

Kepada Siti Selihah binti Madar (KP. 540428-08-6122) yang beralamat 40 Jalan Tebok Serong, Parit 13, Sungai Panjang, 45300 Sungai Besar, Selangor, penggadai dalam gadaian yang tersebut dalam Jadual di bawah ini bagi tanah yang tersebut di dalamnya.

Bahawasanya saya telah menerima daripada pemegang gadai dalam gadaian yang tersebut. Suatu permohonan supaya perintah jual dikeluarkan di bawah subseksyen 260(2) Kanun Tanah Negara.

Dan bahawasanya saya bercadang hendak mengadakan suatu siasatan berkenaan dengan permohonan tersebut di Pejabat Tanah, Sabak Bernam pada hari Rabu bertarikh 10 Oktober 2007 jam 10.30 pagi.

Maka oleh yang demikian, menurut perenggan 261(1)(c) Kanun Tanah Negara, puan adalah dengan ini dikehendaki hadir dalam siasatan tersebut dan menunjukkan sebab-sebab mengapa perintah tersebut tidak patut dibuat.

JADUAL TANAH DAN KEPENTINGAN

Mukim/Pekan—Sungai Panjang. No. Lot—4393. Jenis dan No. Hakmilik—H.S.(M) 2088. Bahagian Tanah (jika ada)—Semua bahagian. No. Berdaftar Gadaian (jika ada)—No. Perserahan 1713/2001. (Satu (1) Hakmilik sahaja).

Bertarikh 10 September 2007

[PTSB. 6/6/20/2007] NOR UYUNI HAMDI BINTI AHMAD @ AHMAD MAHDI
b.p. Pentadbir Tanah
Sabak Bernam

No. 2771.

[Perenggan 261(1)(c)]

SAMAN-SAMAN

Di Pejabat Daerah/Tanah Sepang, dalam Negeri Selangor.

DI ANTARA

BANK PERTANIAN MALAYSIA BERHAD

Pemegang Gadaian

DAN

SALLEH BIN PALIL DAN
BASIR BIN WAGIMAN

Penggadai

Yang beralamat di Jalan Balai Raya, Kampung Bukit Bangkong, 43950 Sungai Pelek dan Jalan Tailong, Kampung Ulu Chuchoh, 43950 Sungai Pelek.

Ambil perhatian bahawasanya pemegang gadaian ke atas tanah/tanah-tanah yang tersebut di dalam Jadual yang dilampirkan bersama-sama ini telah membuat permohonan di bawah subseksyen 260(2) Kanun Tanah Negara supaya Perintah Jualan dikeluarkan ke atas tanah tersebut.

Sila ambil perhatian bahawa siasatan berhubung dengan permohonan pemegang gadaian akan diadakan pada 23 Oktober 2007 jam 12.30 tengahari, di Bilik Penolong Pegawai Daerah (Pendaftaran), di Pejabat Daerah/Tanah Sepang. Tuan/puan adalah dikehendaki hadir.

Dan sila ambil perhatian bahawa kegagalan tuan/puan menghadiri siasatan tersebut akan menyebabkan Perintah Jualan dikeluarkan ke atas tanah/tanah-tanah tersebut di bawah seksyen 263 Kanun Tanah Negara 1965.

JADUAL TANAH DAN KEPENTINGAN

Mukim—Sepang. No. Lot—2874. Jenis dan No. Hakmilik—P.M. 15. Bahagian Tanah (jika ada)—Semua. No. Berdaftar Gadaian (jika ada)—No. Perserahan 439/91, Jilid 36, Folio 47, Tarikh 7-9-1991.

Bertarikh 28 Ogos 2007
[PDS(T) 6/PJ/S/64-07]

MOHAMAD NORDAN BIN HARUN
Penolong Pegawai Daerah (Pendaftaran)
b.p. Pentadbir Tanah
Sepang

No. 2772.

Di Pejabat Daerah/Tanah Sepang, dalam Negeri Selangor.

DI ANTARA

RHB BANK BERHAD

Pemegang Gadaian

DAN

CHIA SIH TAI DAN EE LI CHUAN

Penggadai

Yang beralamat di 13 Taman Sepang, 43950 Sungai Pelek.

Ambil perhatian bahawasanya pemegang gadaian ke atas tanah/tanah-tanah yang tersebut di dalam Jadual yang dilampirkan bersama-sama ini telah membuat permohonan di bawah subseksyen 260(2) Kanun Tanah Negara supaya Perintah Jualan dikeluarkan ke atas tanah tersebut.

Sila ambil perhatian bahawa siasatan berhubung dengan permohonan pemegang gadaian akan diadakan pada 1 November 2007 jam 12.00 tengahari, di Bilik Penolong Pegawai Daerah (Pendaftaran), di Pejabat Daerah/Tanah Sepang. Tuan/puan adalah dikehendaki hadir.

Dan sila ambil perhatian bahawa kegagalan tuan/puan menghadiri siasatan tersebut akan menyebabkan Perintah Jualan Dikeluarkan ke atas tanah/tanah-tanah tersebut di bawah seksyen 263 Kanun Tanah Negara 1965.

JADUAL TANAH DAN KEPENTINGAN

Pekan—Sungai Pelek. No. P.T.—106. Jenis dan No. Hakmilik—H.S. (M) 3808. Bahagian Tanah (jika ada)—Semua. No. Berdaftar Gadaian (jika ada)—No. Perserahan 1302/2004 dan 1303/2004. Tarikh 19-7-2004.

Bertarikh 28 Ogos 2007
[PDS(T) 6/PJ/S/61-07]

MOHAMAD NORDAN BIN HARUN
Penolong Pegawai Daerah (Pendaftaran)
b.p. Pentadbir Tanah
Selangor

No. 2773.

Di Pejabat Daerah/Tanah Sepang, dalam Negeri Selangor.

DI ANTARA

BANK PERTANIAN MALAYSIA

Pemegang Gadaian

DAN

NORHASLILAWANI BINTI KASIM

Penggadai

Yang beralamat di 18 RKT. Labu Lanjut, Salak, 43900 Sepang.

Ambil perhatian bahawasanya pemegang gadaian ke atas tanah/tanah-tanah yang tersebut di dalam Jadual yang dilampirkan bersama-sama ini telah membuat permohonan di bawah subseksyen 260(2) Kanun Tanah Negara supaya Perintah Jualan dikeluarkan ke atas tanah tersebut.

Sila ambil perhatian bahawa siasatan berhubung dengan permohonan pemegang gadaian akan diadakan pada 30 Oktober 2007 jam 12.30 tengahari, di Bilik Penolong Pegawai Daerah (Pendaftaran), di Pejabat Daerah/Tanah Sepang. Tuan/puan adalah dikehendaki hadir.

Dan sila ambil perhatian bahawa kegagalan tuan/puan menghadiri siasatan tersebut akan menyebabkan Perintah Jualan Dikeluarkan ke atas tanah/tanah-tanah tersebut di bawah seksyen 263 Kanun Tanah Negara 1965.

JADUAL TANAH DAN KEPENTINGAN

Mukim—Labu. No. Lot—2593. Jenis dan No. Hakmilik—P.M. 261. Bahagian Tanah (jika ada)—Semua. No. Berdaftar Gadaian (jika ada)—No. Perserahan 253/97, Jilid 59, Folio 79. Tarikh 21-3-97.

Bertarikh 28 Ogos 2007
[PDS(T) 6/PJ/L/63-07]

MOHAMAD NORDAN BIN HARUN
Penolong Pegawai Daerah (Pendaftaran)
b.p. Pentadbir Tanah
Selangor

No. 2774.

Di Pejabat Daerah/Tanah Sepang, dalam Negeri Selangor.

DI ANTARA

BANK KERJASAMA RAKYAT MALAYSIA BERHAD Pemegang Gadaian

DAN

IBRAHIM BIN ABD. GHANI

Penggadai

Yang beralamat di 32 Jalan Bunga Melati 3, Taman Seraya, 68100 Ampang dan Suria Sepakat Sdn. Bhd., B1-11 Jalan Kemajuan, PJ. Industrial, 46200 Petaling Jaya.

Ambil perhatian bahawasanya pemegang gadaian ke atas tanah/tanah-tanah yang tersebut di dalam Jadual yang dilampirkan bersama-sama ini telah membuat permohonan di bawah subseksyen 260(2) Kanun Tanah Negara supaya Perintah Jualan dikeluarkan ke atas tanah tersebut.

Sila ambil perhatian bahawa siasatan berhubung dengan permohonan pemegang gadaian akan diadakan pada 1 November 2007, jam 11.30 pagi, di Bilik Penolong Pegawai Daerah (Pendaftaran), di Pejabat Daerah/Tanah Sepang. Tuan/puan adalah dikehendaki hadir.

Dan sila ambil perhatian bahawa kegagalan tuan/puan menghadiri siasatan tersebut akan menyebabkan Perintah Jualan Dikeluarkan ke atas tanah/tanah-tanah tersebut di bawah seksyen 263 Kanun Tanah Negara 1965.

JADUAL TANAH DAN KEPENTINGAN

Mukim—Dengkil. No. P.T.—25175. Jenis dan No. Hakmilik—H.S.(M) 13193. Bahagian Tanah (jika ada)—Semua. No. Berdaftar Gadaian (jika ada)—No. Perserahan 326/2004. Tarikh 1-3-2004.

Bertarikh 28 Ogos 2007
[PDS(T) 6/PJ/D/60-07]

MOHAMAD NORDAN BIN HARUN
Penolong Pegawai Daerah (Pendaftaran)
b.p. Pentadbir Tanah
Sepang

No. 2775.

Di Pejabat Daerah/Tanah Sepang, dalam Negeri Selangor.

DI ANTARA

ALLIANCE BANK MALAYSIA BERHAD

Pemegang Gadaian

DAN

ABDUL MALEK BIN RAMLAN

Penggadai

Yang beralamat di Lot 2448, Jalan Sungai Saim, Kg. Rantau Panjang, 42100 Kelang dan 9 Jalan PJS 5/7, Taman Desa Ria, Off Jalan Klang Lama, 46000 Petaling Jaya.

Ambil perhatian bahawasanya pemegang gadaian ke atas tanah/tanah-tanah yang tersebut di dalam Jadual yang dilampirkan bersama-sama ini telah membuat permohonan di bawah subseksyen 260(2) Kanun Tanah Negara supaya Perintah Jualan dikeluarkan ke atas tanah tersebut.

Sila ambil perhatian bahawa siasatan berhubung dengan permohonan pemegang gadaian akan diadakan pada 1 November 2007, jam 10.00 pagi, di Bilik Penolong Pegawai Daerah (Pendaftaran), di Pejabat Daerah/Tanah Sepang. Tuan/puan adalah dikehendaki hadir.

Dan sila ambil perhatian bahawa kegagalan tuan/puan menghadiri siasatan tersebut akan menyebabkan Perintah Jualan Dikeluarkan ke atas tanah/tanah-tanah tersebut di bawah seksyen 263 Kanun Tanah Negara 1965.

JADUAL TANAH DAN KEPENTINGAN

Mukim—Dengkil. No. P.T.—13545 dan 13544. Jenis dan No. Hakmilik—H.S. (M) 7690 dan 7689. Bahagian Tanah (jika ada)—Semua. No. Berdaftar Gadaian (jika ada)—No. Perserahan 585/2002. Tarikh 17-4-2002.

Bertarikh 28 Ogos 2007
[PDS(T) 6/PJ/D/57-07]

MOHAMAD NORDAN BIN HARUN
Penolong Pegawai Daerah (Pendaftaran)
b.p. Pentadbir Tanah
Selangor

No. 2776.

Di Pejabat Daerah/Tanah Sepang, dalam Negeri Selangor.

DI ANTARA

ALLIANCE BANK MALAYSIA BERHAD

Pemegang Gadaian

DAN

AB. RAHMAN BIN KASSIM

Penggadai

Yang beralamat di 29 Jalan BP 3/1, Bandar Bukit Puchong, 47100 Puchong dan/atau Denai Budi Sdn. Bhd., F186 Jalan 6, Cosmopleks, Bandar Baru Salak Tinggi, 43900 Sepang dan/atau 6 Lorong Gugusan Baru Puncak Alam, 7/6 Fasa 2, Bandar Baru Puncak Alam, 42300 Kuala Selangor dan/atau 58 Jalan Utama 2/16, Batu 14, (Seksyen 2), Taman Perindustrian Puchong Utama, 47100 Puchong.

Ambil perhatian bahawasanya pemegang gadaian ke atas tanah/tanah-tanah yang tersebut di dalam Jadual yang dilampirkan bersama-sama ini telah membuat permohonan di bawah subseksyen 260(2) Kanun Tanah Negara supaya Perintah Jualan dikeluarkan ke atas tanah tersebut.

Sila ambil perhatian bahawa siasatan berhubung dengan permohonan pemegang gadaian akan diadakan pada 1 November 2007, jam 10.30 pagi, di Bilik Penolong Pegawai Daerah (Pendaftaran), di Pejabat Daerah/Tanah Sepang. Tuan/puan adalah dikehendaki hadir.

Dan sila ambil perhatian bahawa kegagalan tuan/puan menghadiri siasatan tersebut akan menyebabkan Perintah Jualan Dikeluarkan ke atas tanah/tanah-tanah tersebut di bawah Seksyen 263 Kanun Tanah Negara 1965.

JADUAL TANAH DAN KEPENTINGAN

Mukim—Dengkil. No. P.T.—13549. Jenis dan No. Hakmilik—H.S.(M) 7694. Bahagian Tanah (jika ada)—Semua. No. Berdaftar Gadaian (jika ada)—No. Perserahan 584/2002, Tarikh 17-4-2002.

Bertarikh 28 Ogos 2007
[PDS(T) 6/PJ/D/58-07]

MOHAMAD NORDAN BIN HARUN
Penolong Pegawai Daerah (Pendaftaran)
b.p. Pentadbir Tanah
Sepang

No. 2777.

Di Pejabat Daerah/Tanah Sepang, dalam Negeri Selangor.

DI ANTARA

CIMB BANK BERHAD

Pemegang Gadaian

DAN

MOHD. ROSLAN BIN MOHD. KASSIM
SITI NGABIDAH BINTI DAUD

Penggadai

Yang beralamat di Blok E8-0-7, Desa Pandan, Kampung Pandan, 55100 Kuala Lumpur.

Ambil perhatian bahawasanya pemegang gadaian ke atas tanah/tanah-tanah yang tersebut di dalam Jadual yang dilampirkan bersama-sama ini telah membuat permohonan di bawah subseksyen 260(2) Kanun Tanah Negara supaya Perintah Jualan dikeluarkan ke atas tanah tersebut.

Sila ambil perhatian bahawa siasatan berhubung dengan permohonan pemegang gadaian akan diadakan pada 1 November 2007, jam 11.00 pagi, di Bilik Penolong Pegawai Daerah (Pendaftaran), di Pejabat Daerah/Tanah Sepang. Tuan/puan adalah dikehendaki hadir.

Dan sila ambil perhatian bahawa kegagalan tuan/puan menghadiri siasatan tersebut akan menyebabkan Perintah Jualan Dikeluarkan ke atas tanah/tanah-tanah tersebut di bawah seksyen 263 Kanun Tanah Negara 1965.

JADUAL TANAH DAN KEPENTINGAN

Pekan—Dengkil. No. P.T.—7724. Jenis dan No. Hakmilik—H.S.(M) 5112. Bahagian Tanah (jika ada)—Semua. No. Berdaftar Gadaian (jika ada)—No. Perserahan 1238/1996, Jilid 56, Folio 66, Tarikh 25-9-1996.

Bertarikh 28 Ogos 2007
[PDS(T) 6/PJ/D/59-07]

MOHAMAD NORDAN BIN HARUN
Penolong Pegawai Daerah (Pendaftaran)
b.p. Pentadbir Tanah
Selangor

No. 2778.

Di Pejabat Daerah/Tanah Sepang, dalam Negeri Selangor.

DI ANTARA

STANDARD CHARTERED BANK
MALAYSIA BERHAD

Pemegang Gadaian

DAN

SUBRAMANIAM A/L KANNIAPPAN
RATHA A/P MUNUSAMY

Penggadai

Yang beralamat di 130 Jalan 13, Taman Medan, 40600 Petaling Jaya dan/atau 11 Lorong Aman 5, Taman Desa, 43800 Dengkil dan/atau 11 Jalan Dengkil Aman 5, Taman Desa Dengkil, 43800 Dengkil dan/atau G424 Sri Anggerik Apartment 2, 47100 Puchong Jaya, Selangor.

Ambil perhatian bahawasanya pemegang gadaian ke atas tanah/tanah-tanah yang tersebut di dalam Jadual yang dilampirkan bersama-sama ini telah membuat permohonan di bawah subseksyen 260(2) Kanun Tanah Negara supaya Perintah Jualan dikeluarkan ke atas Tanah tersebut.

Sila ambil perhatian bahawa siasatan berhubung dengan permohonan pemegang gadaian akan diadakan pada 1 November 2007, jam 12.30 tengahari, di Bilik Penolong Pegawai Daerah (Pendaftaran), di Pejabat Daerah/Tanah Sepang. Tuan/puan adalah dikehendaki hadir.

Dan sila ambil perhatian bahawa kegagalan tuan/puan menghadiri siasatan tersebut akan menyebabkan Perintah Jualan Dikeluarkan ke atas tanah/tanah-tanah tersebut di bawah seksyen 263 Kanun Tanah Negara 1965.

JADUAL TANAH DAN KEPENTINGAN

Pekan—Dengkil. No. Lot.—1034. Jenis dan No. Hakmilik—H.S.(M) 1326. Bahagian Tanah (jika ada)—Semua. No. Berdaftar Gadaian (jika ada)—No. Perserahan 1319/2001, Tarikh 13-9-2001.

Bertarikh 28 Ogos 2007
[PDS(T) 6/PJ/D/62-07]

MOHAMAD NORDAN BIN HARUN
Penolong Pegawai Daerah (Pendaftaran)
b.p. Pentadbir Tanah
Selangor

No. 2779.

Di Pejabat Daerah/Tanah Kuala Selangor, dalam Negeri Selangor.

DI ANTARA

PUBLIC BANK BERHAD

Pemegang Gadaian

DAN

GAN KIM HONG
TEE SHOW HENG

Penggadai

Kepada Gan Kim Hong dan Tee Show Heng yang beralamat 196 Lorong 6, Sungai Jarom, 42600 Kuala Langat, Selangor dan/atau 210 Lorong 6, 42600 Jenjarom, Selangor.

Ambil perhatian bahawasanya pemegang gadaian ke atas tanah/tanah-tanah yang tersebut di dalam Jadual yang dilampirkan bersama-sama ini telah membuat permohonan di bawah subseksyen 260(2) Kanun Tanah Negara 1965 supaya Perintah Jualan dikeluarkan ke atas tanah tersebut.

Sila ambil perhatian bahawa siasatan berhubung dengan permohonan pemegang gadaian akan diadakan di Pejabat Daerah/Tanah Kuala Selangor pada hari Khamis 29 November 2007, jam 10.00 pagi. Tuan/puan adalah dikehendaki hadir.

Dan sila ambil perhatian bahawa kegagalan tuan/puan menghadiri siasatan tersebut akan menyebabkan Perintah Jualan Dikeluarkan ke atas tanah/tanah-tanah tersebut di bawah seksyen 263 Kanun Tanah Negara 1965.

JADUAL TANAH DAN KEPENTINGAN

Bandar/Pekan/Mukim—Api-Api. No. P.T.—500. Jenis dan No. Hakmilik—H.S.(M) 1200. Bahagian Tanah (jika ada)—Semua. No. Berdaftar Gadaian (jika ada)—No. Perserahan 85/2003. (Satu Hakmilik sahaja).

Bertarikh 3 September 2007
[PTKS. 1C/53/2007]

*Pentadbir Tanah
Kuala Selangor*

No. 2780.

Di Pejabat Daerah/Tanah Kuala Selangor, dalam Negeri Selangor.

DI ANTARA

PUBLIC BANK BERHAD

Pemegang Gadaian

DAN

GAN KIM HONG
TEE SHOW HENG

Penggadai

Kepada Gan Kim Hong dan Tee Show Heng yang beralamat 196 Lorong 6, Sungai Jarom, 42600 Kuala Langat, Selangor dan/atau 210 Lorong 6, 42600 Jenjarom, Selangor.

Ambil perhatian bahawasanya pemegang gadaian ke atas tanah/tanah-tanah yang tersebut di dalam Jadual yang dilampirkan bersama-sama ini telah membuat permohonan di bawah subseksyen 260(2) Kanun Tanah Negara 1965 supaya Perintah Jualan dikeluarkan ke atas tanah tersebut.

Sila ambil perhatian bahawa siasatan berhubung dengan permohonan pemegang gadaian akan diadakan di Pejabat Daerah/Tanah Kuala Selangor pada hari Khamis 29 November 2007, jam 10.00 pagi. Tuan/puan adalah dikehendaki hadir.

Dan sila ambil perhatian bahawa kegagalan tuan/puan menghadiri siasatan tersebut akan menyebabkan Perintah Jualan Dikeluarkan ke atas tanah/tanah-tanah tersebut di bawah seksyen 263 Kanun Tanah Negara 1965.

JADUAL TANAH DAN KEPENTINGAN

Bandar/Pekan/Mukim—Api-Api. No. P.T.—499. Jenis dan No. Hakmilik—H.S.(M) 1199. Bahagian Tanah (jika ada)—Semua. No. Berdaftar Gadaian (jika ada)—No. Perserahan 85/2003. (Satu Hakmilik sahaja).

Bertarikh 3 September 2007
[PTKS. 1C/54/2007]

*Pentadbir Tanah
Kuala Selangor*

No. 2781.

Di Pejabat Daerah/Tanah Kuala Selangor, dalam Negeri Selangor.

DI ANTARA

MALAYAN BANKING BERHAD

Pemegang Gadaian

DAN

AHMAD BIN HAMZAH

Penggadai

Kepada Ahmad bin Hamzah yang beralamat di Batu 8 Lorong Mohd Jamil, Jalan Kilang Padi, 45500 Tanjong Karang, Selangor.

Ambil perhatian bahawasanya pemegang gadaian ke atas tanah/tanah-tanah yang tersebut di dalam Jadual yang dilampirkan bersama-sama ini telah membuat permohonan di bawah subseksyen 260(2) Kanun Tanah Negara 1965 supaya Perintah Jualan dikeluarkan ke atas tanah tersebut.

Sila ambil perhatian bahawa siasatan berhubung dengan permohonan pemegang gadaian akan diadakan di Pejabat Daerah/Tanah Kuala Selangor pada hari Khamis 29 November 2007 jam 10.00 pagi. Tuan adalah dikehendaki hadir.

Dan sila ambil perhatian bahawa kegagalan tuan/puan menghadiri siasatan tersebut akan menyebabkan Perintah Jualan Dikeluarkan ke atas tanah/tanah-tanah tersebut di bawah seksyen 263 Kanun Tanah Negara 1965.

JADUAL TANAH DAN KEPENTINGAN

Bandar/Pekan/Mukim—Tanjung Karang. No. Lot—7128. Jenis dan No. Hakmilik—H.S.(M) 3275. Bahagian Tanah (jika ada)—Semua. No. Berdaftar Gadaian (jika ada)—No. Perserahan 1737/1997, Jilid 111, Folio 24. No. Perserahan 1243/2000, Jilid 123, Folio 24. (Satu Hakmilik sahaja).

Bertarikh 3 September 2007
[PTKS. 1C/98/2007]

*Pentadbir Tanah
Kuala Selangor*

No. 2782.

Di Pejabat Daerah/Tanah Kuala Selangor, dalam Negeri Selangor.

DI ANTARA

BANK PERTANIAN MALAYSIA

Pemegang Gadaian

DAN

SAIMIN BIN LASA

Penggadai

Kepada Saimin bin Lasa yang beralamat di Blok D, Sawah Sempadan, 45500 Tanjung Karang, Selangor.

Ambil perhatian bahawasanya pemegang gadaian ke atas tanah/tanah-tanah yang tersebut di dalam Jadual yang dilampirkan bersama-sama ini telah membuat permohonan di bawah subseksyen 260(2) Kanun Tanah Negara 1965 supaya Perintah Jualan dikeluarkan ke atas tanah tersebut.

Sila ambil perhatian bahawa siasatan berhubung dengan permohonan pemegang gadaian akan diadakan di Pejabat Daerah/Tanah Kuala Selangor pada hari Khamis 29 November 2007 jam 10.00 pagi. Tuan/puan adalah dikehendaki hadir.

Dan sila ambil perhatian bahawa kegagalan tuan/puan menghadiri siasatan tersebut akan menyebabkan Perintah Jualan Dikeluarkan ke atas tanah/tanah-tanah tersebut di bawah seksyen 263 Kanun Tanah Negara 1965.

JADUAL TANAH DAN KEPENTINGAN

Bandar/Pekan/Mukim—Tanjung Karang. No. Lot—3028. Jenis dan No. Hakmilik—P.M. 775. Bahagian Tanah (jika ada)—Semua. No. Berdaftar Gadaian (jika ada)—No. Perserahan 1855/2002. (Satu Hakmilik sahaja).

Bertarikh 3 September 2007
[PTKS. 1C/96/2007]

*Pentadbir Tanah
Kuala Selangor*

No. 2783.

Di Pejabat Daerah/Tanah Kuala Selangor, dalam Negeri Selangor.

DI ANTARA

PUBLIC BANK BERHAD

Pemegang Gadaian

DAN

NUR-UL-AKMAR BINTI ZAKARIA

Penggadai

Kepada Nur-Ul-Akmar binti Zakaria yang beralamat di 11A Jalan 10, Taman Cempakasari, 45620 Batang Berjuntai, Selangor dan/atau 15 Jalan Sejati 5, Taman Sejati, 45620 Batang Berjuntai, Selangor.

Ambil perhatian bahawasanya pemegang gadaian ke atas tanah/tanah-tanah yang tersebut di dalam Jadual yang dilampirkan bersama-sama ini telah membuat permohonan di bawah subseksyen 260(2) Kanun Tanah Negara 1965 supaya Perintah Jualan dikeluarkan ke atas tanah tersebut.

Sila ambil perhatian bahawa siasatan berhubung dengan permohonan pemegang gadaian akan diadakan di Pejabat Daerah/Tanah Kuala Selangor pada hari Khamis 29 November 2007 jam 10.00 pagi. Tuan/puan adalah dikehendaki hadir.

Dan sila ambil perhatian bahawa kegagalan tuan/puan menghadiri siasatan tersebut akan menyebabkan Perintah Jualan Dikeluarkan ke atas tanah/tanah-tanah tersebut di bawah seksyen 263 Kanun Tanah Negara 1965.

JADUAL TANAH DAN KEPENTINGAN

Bandar/Pekan/Mukim—Ijok. No P.T.—3800. Jenis dan No. Hakmilik—H.S.(M) 3642. Bahagian Tanah (jika ada)—Semua. No. Berdaftar Gadaian (jika ada)—No. Perserahan 1192/2003. (Satu Hakmilik sahaja).

Bertarikh 3 September 2007
[PTKS. 1C/99/2007]

*Pentadbir Tanah
Kuala Selangor*

No. 2784.

Di Pejabat Daerah/Tanah Kuala Selangor, dalam Negeri Selangor.

DI ANTARA

BANK ISLAM MALAYSIA BHD

Pemegang Gadaian

DAN

NOR BALQIS BINTI SIMON

Penggadai

Kepada Nor Balqis binti Simon yang beralamat di 29 Jalan Balau 3/8, Seksyen 3, 40000 Shah Alam, Selangor.

Ambil perhatian bahawasanya pemegang gadaian ke atas tanah/tanah-tanah yang tersebut di dalam Jadual yang dilampirkan bersama-sama ini telah membuat permohonan di bawah subseksyen 260(2) Kanun Tanah Negara 1965 supaya Perintah Jualan dikeluarkan ke atas tanah tersebut.

Sila ambil perhatian bahawa siasatan berhubung dengan permohonan pemegang gadaian akan diadakan di Pejabat Daerah/Tanah Kuala Selangor pada hari Khamis 29 November 2007 jam 10.00 pagi. Tuan/puan adalah dikehendaki hadir.

Dan sila ambil perhatian bahawa kegagalan tuan/puan menghadiri siasatan tersebut akan menyebabkan Perintah Jualan Dikeluarkan ke atas tanah/tanah-tanah tersebut di bawah seksyen 263 Kanun Tanah Negara 1965.

JADUAL TANAH DAN KEPENTINGAN

Bandar/Pekan/Mukim—Pasangan. No. Lot—1754. Jenis dan No. Hakmilik—H.S.(M) 38. Bahagian Tanah (jika ada)—Semua. No. Berdaftar Gadaian (jika ada)—No. Perserahan 1664/2004. (Satu Hakmilik sahaja).

Bertarikh 3 September 2007
[PTKS. 1C/100/2007]

*Pentadbir Tanah
Kuala Selangor*

No. 2785.

Di Pejabat Daerah/Tanah Kuala Selangor, dalam Negeri Selangor.

DI ANTARA

CIMB BANK BERHAD

Pemegang Gadaian

DAN

PAKIANNTHAN A/L GOPALAN

Penggadai

Kepada Pakiannthan a/l Gopalan yang beralamat di 109 Batu 36, Jalan Rawang, 45600 Batang Berjuntai, Selangor.

Ambil perhatian bahawasanya pemegang gadaian ke atas tanah/tanah-tanah yang tersebut di dalam Jadual yang dilampirkan bersama-sama ini telah membuat permohonan di bawah subseksyen 260(2) Kanun Tanah Negara 1965 supaya Perintah Jualan dikeluarkan ke atas tanah tersebut.

Sila ambil perhatian bahawa siasatan berhubung dengan permohonan pemegang gadaian akan diadakan di Pejabat Daerah/Tanah Kuala Selangor pada hari Khamis 29 November 2007 jam 10.00 pagi. Tuan/puan adalah dikehendaki hadir.

Dan sila ambil perhatian bahawa kegagalan tuan/puan menghadiri siasatan tersebut akan menyebabkan Perintah Jualan Dikeluarkan ke atas tanah/tanah-tanah tersebut di bawah seksyen 263 Kanun Tanah Negara 1965.

JADUAL TANAH DAN KEPENTINGAN

Bandar/Pekan/Mukim—Batang Berjuntai. No. P.T.—2138. Jenis dan No. Hakmilik—H.S.(M) 1091. Bahagian Tanah (jika ada)—Semua. No. Berdaftar Gadaian (jika ada)—No. Perserahan 764/1994, Jilid 90, Folio 83. (Satu Hakmilik sahaja).

Bertarikh 3 September 2007
[PTKS. 1C/97/2007]

*Pentadbir Tanah
Kuala Selangor*

No. 2786.

Di Pejabat Tanah Daerah Kuala Langat, dalam Negeri Selangor.

DI ANTARA

PUBLIC BANK BERHAD

Pemegang Gadaian

DAN

KALLIANI A/P RAMANATHAN
PANNIRSELVAM A/L KANNAN

Penggadai

Yang beralamat di Lot 624, Jalan Telok Bunut, 42700 Banting dan/atau 21A Jalan Cendana 54, Taman Muhibbah, 42700 Banting.

Ambil perhatian bahawasanya pemegang gadaian ke atas tanah/tanah-tanah yang tersebut di dalam Jadual yang dilampirkan bersama-sama ini telah membuat permohonan di bawah subseksyen 260(2) Kanun Tanah Negara supaya Perintah Jualan dikeluarkan ke atas tanah tersebut.

Sila ambil perhatian bahawa siasatan berhubung dengan permohonan pemegang gadaian akan diadakan pada 4 Oktober 2007 jam 10.00 pagi di Bilik Penolong Pegawai Daerah (Pendaftaran), Pejabat Daerah, Kuala Langat. Tuan/puan adalah dikehendaki hadir.

Dan sila ambil perhatian bahawa kegagalan tuan/puan menghadiri siasatan tersebut akan menyebabkan Perintah Jualan Dikeluarkan ke atas tanah/tanah-tanah tersebut di bawah seksyen 263 Kanun Tanah Negara 1965.

JADUAL TANAH DAN KEPENTINGAN

Bandar—Banting. No. P.T.—1291 Seksyen 1. Jenis dan No. Hakmilik—H.S.(M) 14993. Bahagian Tanah (jika ada)—Semua. No. Berdaftar Gadaian (jika ada)—No. Perserahan 209/2006.

Bertarikh 5 September 2007
[PTK.Lgt. H-4/40/84-2007]

MOHAMED JAMIN BIN AWANG CHEK
*Penolong Pentadbir Tanah
b.p. Pentadbir Tanah
Kuala Langat*

No. 2787.

Di Pejabat Tanah Daerah Kuala Langat, dalam Negeri Selangor.

DI ANTARA

PUBLIC BANK BERHAD

Pemegang Gadaian

DAN

ZAIDA BINTI HAJI MD. AMIN

Penggadai

Yang beralamat di 23 Taman Permai Jaya, Rumah Murah, Batu 6, Jalan Sungai Buaya, 42700 Banting.

Ambil perhatian bahawasanya pemegang gadaian ke atas tanah/tanah-tanah yang tersebut di dalam Jadual yang dilampirkan bersama-sama ini telah membuat permohonan di bawah subseksyen 260(2) Kanun Tanah Negara supaya Perintah Jualan dikeluarkan ke atas tanah tersebut.

Sila ambil perhatian bahawa siasatan berhubung dengan permohonan pemegang gadaian akan diadakan pada 4 Oktober 2007 jam 10.00 pagi di Bilik Penolong Pegawai Daerah (Pendaftaran), Pejabat Daerah, Kuala Langat. Tuan/puan adalah dikehendaki hadir.

Dan sila ambil perhatian bahawa kegagalan tuan/puan menghadiri siasatan tersebut akan menyebabkan Perintah Jualan Dikeluarkan ke atas tanah/tanah-tanah tersebut di bawah seksyen 263 Kanun Tanah Negara 1965.

JADUAL TANAH DAN KEPENTINGAN

Mukim—Bandar. No. P.T.—339. Jenis dan No. Hakmilik—H.S.(M) 935. Bahagian Tanah (jika ada)—Semua. No. Berdaftar Gadaian (jika ada)—No. Perserahan 2470/2003.

Bertarikh 5 September 2007
[PTK.Lgt. H-4/01/89-2007]

MOHAMED JAMIN BIN AWANG CHEK
Penolong Pentadbir Tanah
b.p. Pentadbir Tanah
Kuala Langat

No. 2788.

Di Pejabat Tanah Daerah Kuala Langat, dalam Negeri Selangor.

DI ANTARA

PUBLIC BANK BERHAD

Pemegang Gadaian

DAN

LIM HUA TIN

Penggadai

Yang beralamat di 49 Jalan Permata 6, Taman Yayasan, 42600 Jenjarom.

Ambil perhatian bahawasanya pemegang gadaian ke atas tanah/tanah-tanah yang tersebut di dalam Jadual yang dilampirkan bersama-sama ini telah membuat permohonan di bawah subseksyen 260(2) Kanun Tanah Negara supaya Perintah Jualan dikeluarkan ke atas tanah tersebut.

Sila ambil perhatian bahawa siasatan berhubung dengan permohonan pemegang gadaian akan diadakan pada 4 Oktober 2007 jam 10.00 pagi di Bilik Penolong Pegawai Daerah (Pendaftaran), Pejabat Daerah, Kuala Langat. Tuan/puan adalah dikehendaki hadir.

Dan sila ambil perhatian bahawa kegagalan tuan/puan menghadiri siasatan tersebut akan menyebabkan Perintah Jualan Dikeluarkan ke atas tanah/tanah-tanah tersebut di bawah seksyen 263 Kanun Tanah Negara 1965.

JADUAL TANAH DAN KEPENTINGAN

Bandar/Pekan/Mukim—Tanjung Dua Belas. No. P.T.—9498. Jenis dan No. Hakmilik—H.S.(M) 8480. Bahagian Tanah (jika ada)—Semua. No. Berdaftar Gadaian (jika ada)—No. Perserahan 186/2003.

Bertarikh 5 September 2007
[PTK.Lgt. H-4/06/79-2007]

MOHAMED JAMIN BIN AWANG CHEK
Penolong Pentadbir Tanah
b.p. Pentadbir Tanah
Kuala Langat

No. 2789.

(Seksyen 257 dan 263)

PERINTAH-PERINTAH JUALAN ATAS PERMINTAAN PEMEGANG GADAIAN

Saya, Azlina binti Aziz, Penolong Pentadbir Tanah Klang bagi pihak Pentadbir Tanah Klang, pada menjalankan kuasa yang diperuntukkan oleh seksyen 257/263 Kanun Tanah Negara, dengan ini memerintahkan supaya dijual tanah/bahagian tanah yang tak dipecahkan/pajakan/pajakan kecil yang diperihalkan di dalam Jadual di bawah:

Dan saya selanjutnya memerintahkan—

- (a) bahawa jualan itu, hendaklah dengan jalan lelongan awam, yang akan diadakan pada 26 Oktober 2007 pada 10.00 pagi bertempat di Perkarangan Pejabat Daerah/Tanah Klang, Jalan Kota, 41902 Klang, Selangor; dan
 - (b) bahawa harga rizab bagi maksud jualan ialah RM120,000.00 (Ringgit Malaysia: Satu Ratus Dua Puluh Ribu sahaja).
2. Saya dapati bahawa jumlah amaun yang kena dibayar kepada pemegang gadaian itu pada tarikh ini 23 Mei 2007 ialah RM231,458.41 kepada Bank Islam Malaysia Berhad.
 3. Jualan ini hendaklah tertakluk kepada syarat-syarat berikut:
 - (a) penawar memiliki, sejumlah wang bersamaan dengan sepuluh peratus (10%) daripada harga rizab yang telah ditetapkan di bawah perenggan 1(b) di atas: RM12,000.00 (Ringgit Malaysia: Dua Belas Ribu sahaja);

- (b) amaun penuh harga belian boleh dibayar serta-merta kepada pemegang gadaian oleh penawar yang berjaya selepas ketukan tukul;
- (c) di mana amaun penuh harga belian tidak dibayar selepas ketukan tukul oleh penawar yang berjaya—
 - (i) maka, jumlah yang tercatat dalam perenggan (a) akan dibayar kepada pemegang gadaian dan akan dipegang sebagai deposit sehingga jumlah penuh harga belian dibayar; dan
 - (ii) sementara menunggu penyelesaian baki harga belian, jumlah yang dinyatakan dalam perenggan kecil (i) akan dikreditkan ke dalam akaun penggadaian untuk tujuan mengurangkan jumlah kena bayar kepada pemegang gadaian;
- (d) baki harga belian mestilah diselesaikan pada tarikh tidak lewat daripada satu ratus dua puluh (120) hari daripada tarikh jualan iaitu tidak lewat dari 25 Februari 2008 dan tiada sebarang lanjutan masa bagi tempoh tersebut; dan
- (e) sekiranya baki harga belian tersebut tidak diselesaikan sebelum atau pada tarikh yang ditetapkan dalam perenggan (d), jumlah yang dibayar sebagai deposit kepada pemegang gadaian akan dilucuthak dan dipuskan dengan cara yang ditetapkan di bawah seksyen 267.

JADUAL TANAH DAN KEPENTINGAN

Bandar/Pekan/Mukim—Kapar. No. P.T.—34308. Jenis dan No. Hakmilik—H.S.(M) 24726. Bahagian Tanah (jika ada)—Semua. No. Berdaftar Gadaian (jika ada)—No. Perserahan 2157/2002.

Bertarikh 23 Mei 2007
[PTK. 15A/74/2007]

Pentadbir Tanah
Klang

No. 2790.

Saya, Mohd Sazipon bin Mazlan, Penolong Pentadbir Tanah bagi pihak Pentadbir Tanah Klang pada menjalankan kuasa yang diperuntukkan oleh seksyen 257/263 Kanun Tanah Negara, dengan ini memerintahkan supaya dijual tanah/bahagian tanah yang tak dipecahkan/pajakan/pajakan kecil yang diperihalkan di dalam Jadual di bawah:

Dan saya selanjutnya memerintahkan—

- (a) bahawa jualan itu, hendaklah dengan jalan lelongan awam, yang akan diadakan pada 12 Oktober 2007 jam 10.00 pagi di Perkarangan, Pejabat Daerah/Tanah Klang, Jalan Kota, 41902 Klang, Selangor; dan
- (b) bahawa harga rizab bagi maksud jualan ialah RM75,000.00 (Ringgit Malaysia: Tujuh Puluh Lima Ribu sahaja).

2. Saya dapati bahawa jumlah amaun yang kena dibayar kepada pemegang gadaian itu pada tarikh ini 10 Julai 2007 ialah RM105,067.01 kepada Standard Chartered Bank Malaysia Berhad.

3. Jualan ini hendaklah tertakluk kepada syarat-syarat berikut:
- (a) penawar memiliki, sejumlah wang bersamaan dengan sepuluh peratus (10%) daripada harga rizab yang telah ditetapkan di bawah perenggan 1(b) di atas: RM7,500.00 (Ringgit Malaysia: Tujuh Ribu Lima Ratus sahaja);
 - (b) amaun penuh harga belian boleh dibayar serta-merta kepada pemegang gadaian oleh penawar yang berjaya selepas ketukan tukul;
 - (c) di mana amaun penuh harga belian tidak dibayar selepas ketukan tukul oleh penawar yang berjaya—
 - (i) maka, jumlah yang tercatat dalam perenggan (a) akan dibayar kepada pemegang gadaian dan akan dipegang sebagai deposit sehingga jumlah penuh harga belian dibayar; dan
 - (ii) sementara menunggu penyelesaian baki harga belian, jumlah yang dinyatakan dalam perenggan kecil (i) akan dikreditkan ke dalam akaun penggadaian untuk tujuan mengurangkan jumlah kena bayar kepada pemegang gadaian;
 - (d) baki harga belian mestilah diselesaikan pada tarikh tidak lewat daripada satu ratus dua puluh (120) hari daripada tarikh jualan iaitu tidak lewat dari 11 Februari 2008 dan tiada sebarang lanjutan masa bagi tempoh tersebut; dan
 - (e) sekiranya harga belian tersebut tidak diselesaikan sebelum atau pada tarikh yang ditetapkan dalam perenggan (d), jumlah yang dibayar sebagai deposit kepada pemegang gadaian akan dilucuthak dan dilupuskan dengan cara yang ditetapkan di bawah seksyen 267.

JADUAL TANAH DAN KEPENTINGAN

Bandar/Pekan/Mukim—Kapar. No. P.T.—15422. Jenis dan No. Hakmilik—H.S.(M) 10294. Bahagian Tanah (jika ada)—Semua. No. Berdaftar Gadaian (jika ada)—No. Perserahan 10189/2004.

Bertarikh 3 Julai 2007
[PTK. 15A/147/2007]

Pentadbir Tanah
Klang

No. 2791.

Saya, Mohd Sazipon bin Mazlan, Penolong Pentadbir Tanah bagi pihak Pentadbir Tanah Klang pada menjalankan kuasa yang diperuntukkan oleh seksyen 257/263 Kanun Tanah Negara, dengan ini memerintahkan supaya dijual tanah/bahagian tanah yang tak dipecahkan/pajakan/pajakan kecil yang diperihalkan di dalam Jadual di bawah:

Dan saya selanjutnya memerintahkan—

- (a) bahawa jualan itu, hendaklah dengan jalan lelongan awam, yang akan diadakan pada 26 Oktober 2007 jam 10.00 pagi di Perkarangan, Pejabat Daerah/Tanah Klang, Jalan Kota, 41902 Klang, Selangor; dan

- (b) bahawa harga rizab bagi maksud jualan ialah RM230,000.00 (Ringgit Malaysia: Dua Ratus Tiga Puluh Ribu sahaja).
2. Saya dapati bahawa jumlah amaun yang kena dibayar kepada pemegang gadaian itu pada tarikh ini 17 Julai 2007 ialah RM274,912.59 kepada Malayan Banking Berhad.
3. Jualan ini hendaklah tertakluk kepada syarat-syarat berikut:
- (a) penawar memiliki, sejumlah wang bersamaan dengan sepuluh peratus (10%) daripada harga rizab yang telah ditetapkan di bawah perenggan 1(b) di atas: RM23,000.00 (Ringgit Malaysia: Dua Puluh Tiga Ribu sahaja);
 - (b) amaun penuh harga belian boleh dibayar serta-merta kepada pemegang gadaian oleh penawar yang berjaya selepas ketukan tukul;
 - (c) di mana amaun penuh harga belian tidak dibayar selepas ketukan tukul oleh penawar yang berjaya—
 - (i) maka, jumlah yang tercatat dalam perenggan (a) akan dibayar kepada pemegang gadaian dan akan dipegang sebagai deposit sehingga jumlah penuh harga belian dibayar; dan
 - (ii) sementara menunggu penyelesaian baki harga belian, jumlah yang dinyatakan dalam perenggan kecil (i) akan dikreditkan ke dalam akaun penggadai untuk tujuan mengurangkan jumlah kena bayar kepada pemegang gadaian;
 - (d) baki harga belian mestilah diselesaikan pada tarikh tidak lewat daripada satu ratus dua puluh (120) hari daripada tarikh jualan iaitu tidak lewat dari 25 Februari 2008 dan tiada sebarang lanjutan masa bagi tempoh tersebut; dan
 - (e) sekiranya baki harga belian tersebut tidak diselesaikan sebelum atau pada tarikh yang ditetapkan dalam perenggan (d), jumlah yang dibayar sebagai deposit kepada pemegang gadaian akan dilucuthak dan dilupuskan dengan cara yang ditetapkan di bawah seksyen 267.

JADUAL TANAH DAN KEPENTINGAN

Bandar/Pekan/Mukim—Kapar. No. P.T.—23254 dan 23514. Jenis dan No. Hakmilik—H.S.(M) 19492 dan H.S.(M) 19496. Bahagian Tanah (jika ada)—Semua. No. Berdaftar Gadaian (jika ada)—No. Perserahan 9610/2003.

Bertarikh 17 Julai 2007
[PTK. 15A/154/2007]

Pentadbir Tanah
Klang

No. 2792.

Saya, Mohd Sazipon bin Mazlan, Penolong Pentadbir Tanah bagi pihak Pentadbir Tanah Klang pada menjalankan kuasa yang diperuntukkan oleh seksyen 257/263 Kanun Tanah Negara, dengan ini memerintahkan supaya dijual tanah/bahagian tanah yang tak dipecahkan/pajakan/pajakan kecil yang diperihalkan di dalam Jadual di bawah:

Dan saya selanjutnya memerintahkan—

- (a) bahawa jualan itu, hendaklah dengan jalan lelongan awam, yang akan diadakan pada 26 Oktober 2007 jam 10.00 pagi di Perkarangan, Pejabat Daerah/Tanah Klang, Jalan Kota, 41902 Klang, Selangor; dan
 - (b) bahawa harga rizab bagi maksud jualan ialah RM115,000.00 (Ringgit Malaysia: Satu Ratus Lima Belas Ribu sahaja).
2. Saya dapati bahawa jumlah amaun yang kena dibayar kepada pemegang gadaian itu pada tarikh ini 17 Julai 2007 ialah RM100,631.52 kepada Standard Chartered Bank Berhad.
3. Jualan ini hendaklah tertakluk kepada syarat-syarat berikut:
- (a) penawar memiliki, sejumlah wang bersamaan dengan sepuluh peratus (10%) daripada harga rizab yang telah ditetapkan di bawah perenggan 1(b) di atas: RM11,500.00 (Ringgit Malaysia: Sebelas Ribu Lima Ratus sahaja);
 - (b) amaun penuh harga belian boleh dibayar serta-merta kepada pemegang gadaian oleh penawar yang berjaya selepas ketukan tukul;
 - (c) di mana amaun penuh harga belian tidak dibayar selepas ketukan tukul oleh penawar yang berjaya—
 - (i) maka, jumlah yang tercatat dalam perenggan (a) akan dibayar kepada pemegang gadaian dan akan dipegang sebagai deposit sehingga jumlah penuh harga belian dibayar; dan
 - (ii) sementara menunggu penyelesaian baki harga belian, jumlah yang dinyatakan dalam perenggan kecil (i) akan dikreditkan ke dalam akaun penggadai untuk tujuan mengurangkan jumlah kena bayar kepada pemegang gadaian;
 - (d) baki harga belian mestilah diselesaikan pada tarikh tidak lewat daripada satu ratus dua puluh (120) hari daripada tarikh jualan iaitu tidak lewat dari 25 Februari 2008 dan tiada sebarang lanjutan masa bagi tempoh tersebut; dan
 - (e) sekiranya baki harga belian tersebut tidak diselesaikan sebelum atau pada tarikh yang ditetapkan dalam perenggan (d), jumlah yang dibayar sebagai deposit kepada pemegang gadaian akan dilucuthak dan dilupuskan dengan cara yang ditetapkan di bawah seksyen 267.

JADUAL TANAH DAN KEPENTINGAN

Bandar/Pekan/Mukim—Kapar. No. P.T.—8638. Jenis dan No. Hakmilik—H.S.(M) 13256. Bahagian Tanah (jika ada)—Semua. No. Berdaftar Gadaian (jika ada)—No. Perserahan 522/2005.

Bertarikh 17 Julai 2007
[PTK. 15A/162/2007]

Pentadbir Tanah
Klang

No. 2793.

Saya, Mohd Sazipon bin Mazlan, Penolong Pentadbir Tanah bagi pihak Pentadbir Tanah Klang pada menjalankan kuasa yang diperuntukkan oleh seksyen 257/263 Kanun Tanah Negara, dengan ini memerintahkan supaya dijual tanah/bahagian tanah yang tak dipecahkan/pajakan/pajakan kecil yang diperihalkan di dalam Jadual di bawah:

Dan saya selanjutnya memerintahkan—

- (a) bahawa jualan itu, hendaklah dengan jalan lelongan awam, yang akan diadakan pada 26 Oktober 2007 jam 10.00 pagi di Perkarangan, Pejabat Daerah/Tanah Klang, Jalan Kota, 41902 Klang, Selangor; dan
 - (b) bahawa harga rizab bagi maksud jualan ialah RM154,000.00 (Ringgit Malaysia: Satu Ratus Lima Puluh Empat Ribu sahaja).
2. Saya dapati bahawa jumlah amaun yang kena dibayar kepada pemegang gadaian itu pada tarikh ini 18 Julai 2007 ialah RM197,435.12 kepada CIMB Bank Berhad.
3. Jualan ini hendaklah tertakluk kepada syarat-syarat berikut:
- (a) penawar memiliki, sejumlah wang bersamaan dengan sepuluh peratus (10%) daripada harga rizab yang telah ditetapkan di bawah perenggan 1(b) di atas: RM15,400.00 (Ringgit Malaysia: Lima Belas Ribu Empat Ratus sahaja);
 - (b) amaun penuh harga belian boleh dibayar serta-merta kepada pemegang gadaian oleh penawar yang berjaya selepas ketukan tukul;
 - (c) di mana amaun penuh harga belian tidak dibayar selepas ketukan tukul oleh penawar yang berjaya—
 - (i) maka, jumlah yang tercatat dalam perenggan (a) akan dibayar kepada pemegang gadaian dan akan dipegang sebagai deposit sehingga jumlah penuh harga belian dibayar; dan
 - (ii) sementara menunggu penyelesaian baki harga belian, jumlah yang dinyatakan dalam perenggan kecil (i) akan dikreditkan ke dalam akaun penggadai untuk tujuan mengurangkan jumlah kena bayar kepada pemegang gadaian;
 - (d) baki harga belian mestilah diselesaikan pada tarikh tidak lewat daripada satu ratus dua puluh (120) hari dari tarikh jualan iaitu tidak lewat dari 25 Februari 2008 dan tiada sebarang lanjutan masa bagi tempoh tersebut; dan
 - (e) sekiranya baki harga belian tersebut tidak diselesaikan sebelum atau pada tarikh yang ditetapkan dalam perenggan (d), jumlah yang dibayar sebagai deposit kepada pemegang gadaian akan dilucuthak dan dilupuskan dengan cara yang ditetapkan di bawah seksyen 267.

JADUAL TANAH DAN KEPENTINGAN

Bandar/Pekan/Mukim—Kapar. No. P.T.—27596. Jenis dan No. Hakmilik—H.S.(M) 21183. Bahagian Tanah (jika ada)—Semua. No. Berdaftar Gadaian (jika ada)—No. Perserahan 839/2001, Jilid 538, Folio 27.

Bertarikh 18 Julai 2007
[PTK. 15A/164/2007]

Pentadbir Tanah
Klang

No. 2794.

Saya, Mohd Sazipon bin Mazlan, Penolong Pentadbir Tanah bagi pihak Pentadbir Tanah Klang pada menjalankan kuasa yang diperuntukkan oleh seksyen 257/263 Kanun Tanah Negara, dengan ini memerintahkan supaya dijual tanah/bahagian tanah yang tak dipecahkan/pajakan/pajakan kecil yang diperihalkan di dalam Jadual di bawah:

Dan saya selanjutnya memerintahkan—

- (a) bahawa jualan itu, hendaklah dengan jalan lelongan awam, yang akan diadakan pada 26 Oktober 2007 pada 10.00 pagi bertempat di Perkarangan, Pejabat Daerah/Tanah Klang, Jalan Kota, 41902 Klang, Selangor; dan
 - (b) bahawa harga rizab bagi maksud jualan ialah RM170,000.00 (Ringgit Malaysia: Satu Ratus Tujuh Puluh Ribu sahaja).
2. Saya dapati bahawa jumlah amaun yang kena dibayar kepada pemegang gadaian itu pada tarikh ini 24 Julai 2007 ialah RM219,291.71 kepada CIMB Bank Berhad.
3. Jualan ini hendaklah tertakluk kepada syarat-syarat berikut:
- (a) penawar memiliki, sejumlah wang bersamaan dengan sepuluh peratus (10%) daripada harga rizab yang ditetapkan di bawah perenggan 1(b) di atas: RM17,000.00 (Ringgit Malaysia: Tujuh Belas Ribu sahaja);
 - (b) amaun penuh harga belian boleh dibayar serta-merta kepada pemegang gadaian oleh penawar yang berjaya selepas ketukan tukul;
 - (c) di mana amaun penuh harga belian tidak dibayar selepas ketukan tukul oleh penawar yang berjaya—
 - (i) maka, jumlah yang tercatat dalam perenggan (a) akan dibayar kepada pemegang gadaian dan akan dipegang sebagai deposit sehingga jumlah penuh harga belian dibayar; dan
 - (ii) sementara menunggu penyelesaian baki harga belian, jumlah yang dinyatakan di dalam perenggan kecil (i) akan dikreditkan ke dalam akaun penggadai untuk tujuan mengurangkan jumlah kena bayar kepada pemegang gadaian;

- (d) baki harga belian mestilah diselesaikan pada tarikh tidak lewat daripada satu ratus dua puluh (120) hari dari tarikh jualan iaitu tidak lewat dari 25 Februari 2008 dan tiada sebarang lanjutan masa bagi tempoh tersebut; dan
- (e) sekiranya baki harga belian tersebut tidak diselesaikan sebelum atau pada tarikh yang ditetapkan dalam perenggan (d), jumlah yang dibayar sebagai deposit kepada pemegang gadaian akan dilucuthak dan akan dilupuskan dengan cara yang diperuntukkan di bawah seksyen 267.

JADUAL TANAH DAN KEPENTINGAN

Bandar/Pekan/Mukim—Kapar. No. P.T.—32137. Jenis dan No. Hakmilik—H.S.(M) 22696. Bahagian Tanah (jika ada)—Semua. No. Berdaftar Gadaian (jika ada)—No. Perserahan 8866/2000, Jilid 551, Folio 40.

Bertarikh 24 Julai 2007
[PTK. 15A/88/2007]

Pentadbir Tanah
Klang

No. 2795.

Saya, Mohd Sazipon bin Mazlan, Penolong Pentadbir Tanah bagi pihak Pentadbir Tanah Klang pada menjalankan kuasa yang diperuntukkan oleh seksyen 257/263 Kanun Tanah Negara, dengan ini memerintahkan supaya dijual tanah/bahagian tanah yang tak dipecahkan/pajakan/pajakan kecil yang diperihalkan di dalam Jadual di bawah:

Dan saya selanjutnya memerintahkan—

- (a) bahawa jualan itu, hendaklah dengan jalan lelongan awam, yang akan diadakan pada 26 Oktober 2007 pada 10.00 pagi bertempat di Perkarangan, Pejabat Daerah/Tanah Klang, Jalan Kota, 41902 Klang, Selangor; dan
 - (b) bahawa harga rizab bagi maksud jualan ialah RM90,000.00 (Ringgit Malaysia: Sembilan Puluh Ribu sahaja).
2. Saya dapati bahawa jumlah amaun yang kena dibayar kepada pemegang gadaian itu pada tarikh ini 17 Julai 2007 ialah RM113,423.03 kepada RHB Bank Berhad.
3. Jualan ini hendaklah tertakluk kepada syarat-syarat berikut:
- (a) penawar memiliki, sejumlah wang bersamaan dengan sepuluh peratus (10%) daripada harga rizab yang ditetapkan di bawah perenggan 1(b) di atas: RM9,000.00 (Ringgit Malaysia: Sembilan Ribu sahaja);
 - (b) amaun penuh harga belian boleh dibayar serta-merta kepada pemegang gadaian oleh penawar yang berjaya selepas ketukan tukul;

- (c) di mana amaun penuh harga belian tidak dibayar selepas ketukan tukul oleh penawar yang berjaya—
- (i) maka, jumlah yang tercatat dalam perenggan (a) akan dibayar kepada pemegang gadaian dan akan dipegang sebagai deposit sehingga jumlah penuh harga belian dibayar; dan
 - (ii) sementara menunggu penyelesaian baki harga belian, jumlah yang dinyatakan di dalam perenggan kecil (i) akan dikreditkan ke dalam akaun penggadai untuk tujuan mengurangkan jumlah kena bayar kepada pemegang gadaian;
- (d) baki harga belian mestilah diselesaikan pada tarikh tidak lewat daripada satu ratus dua puluh (120) hari dari tarikh jualan iaitu tidak lewat dari 25 Februari 2008 dan tiada sebarang lanjutan masa bagi tempoh tersebut; dan
- (e) sekiranya baki harga belian tersebut tidak diselesaikan sebelum atau pada tarikh yang ditetapkan dalam perenggan (d), jumlah yang dibayar sebagai deposit kepada pemegang gadaian akan dilucuthak dan akan dilupuskan dengan cara yang diperuntukkan di bawah seksyen 267.

JADUAL TANAH DAN KEPENTINGAN

Bandar/Pekan/Mukim—Klang. No. P.T.—27545. Jenis dan No. Hakmilik—H.S.(M) 19615. Bahagian Tanah (jika ada)—Semua. No. Berdaftar Gadaian (jika ada)—No. Perserahan 7736/2004.

Bertarikh 17 Julai 2007
[PTK. 15A/8/2007]

Pentadbir Tanah
Klang

No. 2796.

Saya, Mohd Sazipon bin Mazlan, Penolong Pentadbir Tanah bagi pihak Pentadbir Tanah Klang pada menjalankan kuasa yang diperuntukkan oleh seksyen 257/263 Kanun Tanah Negara, dengan ini memerintahkan supaya dijual tanah/bahagian tanah yang tak dipecahkan/pajakan/pajakan kecil yang diperihalkan di dalam Jadual di bawah:

Dan saya selanjutnya memerintahkan—

- (a) bahawa jualan itu, hendaklah dengan jalan lelongan awam, yang akan diadakan pada 26 Oktober 2007 pada 10.00 pagi bertempat di Perkarangan Pejabat Daerah/Tanah Klang, Jalan Kota, 41902 Klang, Selangor; dan
- (b) bahawa harga rizab bagi maksud jualan ialah RM155,000.00 (Ringgit Malaysia: Satu Ratus Lima Puluh Lima Ribu sahaja).

2. Saya dapati bahawa jumlah amaun yang kena dibayar kepada pemegang gadaian itu pada tarikh ini 17 Julai 2007 ialah RM170,824.88 kepada Malayan Banking Berhad.

3. Jualan ini hendaklah tertakluk kepada syarat-syarat berikut:
- (a) penawar memiliki, sejumlah wang bersamaan dengan sepuluh peratus (10%) daripada harga rizab yang telah ditetapkan di bawah perenggan 1(b) di atas: RM15,500.00 (Ringgit Malaysia: Lima Belas Ribu Lima Ratus sahaja);
 - (b) amaun penuh harga belian boleh dibayar serta-merta kepada pemegang gadaian oleh penawar yang berjaya selepas ketukan tukul;
 - (c) di mana amaun penuh harga belian tidak dibayar selepas ketukan tukul oleh penawar yang berjaya—
 - (i) maka, jumlah yang tercatat dalam perenggan (a) akan dibayar kepada pemegang gadaian dan akan dipegang sebagai deposit sehingga jumlah penuh harga belian dibayar; dan
 - (ii) sementara menunggu penyelesaian baki harga belian, jumlah yang dinyatakan dalam perenggan kecil (i) akan dikreditkan ke dalam akaun penggadai untuk tujuan mengurangkan jumlah kena bayar kepada pemegang gadaian;
 - (d) baki harga belian mestilah diselesaikan pada tarikh tidak lewat daripada satu ratus dua puluh (120) hari dari tarikh jualan iaitu tidak lewat dari 25 Februari 2008 dan tiada sebarang lanjutan masa bagi tempoh tersebut; dan
 - (e) sekiranya baki harga belian tersebut tidak diselesaikan sebelum atau pada tarikh yang ditetapkan dalam perenggan (d) jumlah yang dibayar sebagai deposit kepada pemegang gadaian akan dilucuthak dan akan dilupuskan dengan cara yang diperuntukkan di bawah seksyen 267.

JADUAL TANAH DAN KEPENTINGAN

Bandar/Pekan/Mukim—Klang. No. P.T.—22506. Jenis dan No. Hakmilik—H.S.(M) 16509. Bahagian Tanah (jika ada)—Semua. No. Berdaftar Gadaian (jika ada)—No. Perserahan 1518/2005.

Bertarikh 17 Julai 2007
[PTK. 15A/20/2007]

Pentadbir Tanah
Klang

No. 2797.

Saya, Mohd Sazipon bin Mazlan, Penolong Pentadbir Tanah bagi pihak Pentadbir Tanah Klang, pada menjalankan kuasa yang diperuntukkan oleh seksyen 257/263 Kanun Tanah Negara, dengan ini memerintahkan supaya dijual tanah/bahagian tanah yang tak dipecahkan/pajakan/pajakan kecil yang diperihalkan di dalam Jadual di bawah:

Dan saya selanjutnya memerintahkan—

- (a) bahawa jualan itu, hendaklah dengan jalan lelongan awam, yang akan diadakan pada 26 Oktober 2007 pada 10.00 pagi bertempat di perkarangan Pejabat Daerah/Tanah Klang, Jalan Kota, 41902 Klang, Selangor; dan

- (b) bahawa harga rizab bagi maksud jualan ialah RM195,000.00 (Ringgit Malaysia: Satu Ratus Sembilan Puluh Lima Ribu sahaja).
2. Saya dapati bahawa jumlah amaun yang kena dibayar kepada pemegang gadaian itu pada tarikh 18 Julai 2007 ialah RM271,552.91 kepada OCBC Bank (M) Berhad.
3. Jualan ini hendaklah tertakluk kepada syarat-syarat berikut:
- (a) penawar memiliki, sejumlah wang bersamaan dengan sepuluh peratus (10%) daripada harga rizab yang telah ditetapkan di bawah perenggan 1(b) di atas: RM19,500.00 (Ringgit Malaysia: Sembilan Belas Ribu Lima Ratus sahaja);
 - (b) amaun penuh harga belian boleh dibayar serta-merta kepada pemegang gadaian oleh penawar yang berjaya selepas ketukan tukul;
 - (c) di mana amaun penuh harga belian tidak dibayar selepas ketukan tukul oleh penawar yang berjaya—
 - (i) maka, jumlah yang tercatat dalam perenggan (a) akan dibayar kepada pemegang gadaian dan akan dipegang sebagai deposit sehingga jumlah penuh harga belian dibayar; dan
 - (ii) sementara menunggu penyelesaian baki harga belian, jumlah yang dinyatakan dalam perenggan kecil (i) akan dikreditkan ke dalam akaun penggadai untuk tujuan mengurangkan jumlah kena bayar kepada pemegang gadaian;
 - (d) baki harga belian mestilah diselesaikan pada tarikh tidak lewat daripada satu ratus dua puluh (120) hari dari tarikh jualan iaitu tidak lewat dari 25 Februari 2008 dan tiada sebarang lanjutan masa bagi tempoh tersebut; dan
 - (e) sekiranya baki harga belian tersebut tidak diselesaikan sebelum atau pada tarikh yang ditetapkan dalam perenggan (d) jumlah yang dibayar sebagai deposit kepada pemegang gadaian akan dilucuthak dan akan dilupuskan dengan cara yang diperuntukkan di bawah seksyen 267.

JADUAL TANAH DAN KEPENTINGAN

Bandar/Pekan/Mukim—Klang. No. Lot—51309. Jenis dan No. Hakmilik—P.M. 2042. Bahagian Tanah (jika ada)—Semua. No. Berdaftar Gadaian (jika ada)—No. Perserahan 1021/04.

Bertarikh 18 Julai 2007
[PTK. 15A/12/2007]

Pentadbir Tanah
Klang

No. 2798.

Saya, Mohd Sazipon bin Mazlan, Penolong Pentadbir Tanah bagi pihak Pentadbir Tanah Klang, pada menjalankan kuasa yang diperuntukkan oleh seksyen 257/263 Kanun Tanah Negara, dengan ini memerintahkan supaya dijual tanah/bahagian tanah yang tak dipecahkan/pajakan/pajakan kecil yang diperihalkan di dalam Jadual di bawah:

Dan saya selanjutnya memerintahkan—

- (a) bahawa jualan itu, hendaklah dengan jalan lelongan awam, yang akan diadakan pada 26 Oktober 2007 pada 10.00 pagi bertempat di perkarangan Pejabat Daerah/Tanah Klang, Jalan Kota, 41902 Klang, Selangor; dan
 - (b) bahawa harga rizab bagi maksud jualan ialah RM270,000.00 (Ringgit Malaysia: Dua Ratus Tujuh Puluh Ribu sahaja).
2. Saya dapati bahawa jumlah amaun yang kena dibayar kepada pemegang gadaian itu pada tarikh ini 24 Julai 2007 ialah RM185,219.91 kepada EON Bank Berhad.
3. Jualan ini hendaklah tertakluk kepada syarat-syarat berikut:
- (a) penawar memiliki, sejumlah wang bersamaan dengan sepuluh peratus (10%) daripada harga rizab yang telah ditetapkan di bawah perenggan 1(b) di atas: RM27,000.00 (Ringgit Malaysia: Dua Puluh Tujuh Ribu sahaja);
 - (b) amaun penuh harga belian boleh dibayar serta-merta kepada pemegang gadaian oleh penawar yang berjaya selepas ketukan tukul;
 - (c) di mana amaun penuh harga belian tidak dibayar selepas ketukan tukul oleh penawar yang berjaya—
 - (i) maka, jumlah yang tercatat dalam perenggan (a) akan dibayar kepada pemegang gadaian dan akan dipegang sebagai deposit sehingga jumlah penuh harga belian dibayar; dan
 - (ii) sementara menunggu penyelesaian baki harga belian, jumlah yang dinyatakan dalam perenggan kecil (i) akan dikreditkan ke dalam akaun penggadai untuk tujuan mengurangkan jumlah kena bayar kepada pemegang gadaian;
 - (d) baki harga belian mestilah diselesaikan pada tarikh tidak lewat daripada satu ratus dua puluh (120) hari dari tarikh jualan iaitu tidak lewat dari 25 Februari 2008 dan tiada sebarang lanjutan masa bagi tempoh tersebut; dan
 - (e) sekiranya baki harga belian tersebut tidak diselesaikan sebelum atau pada tarikh yang ditetapkan dalam perenggan (d) jumlah yang dibayar sebagai deposit kepada pemegang gadaian akan dilucuthak dan akan dilupuskan dengan cara yang diperuntukkan di bawah seksyen 267.

JADUAL TANAH DAN KEPENTINGAN

Bandar/Pekan/Mukim—Klang. No. Lot—10288. Jenis dan No. Hakmilik—H.S.(M) 11927. Bahagian Tanah (jika ada)—Semua. No. Berdaftar Gadaian (jika ada)—No. Perserahan 10552/1992, Jilid 274, Folio 98, No. Perserahan 10553/1992, Jilid 274, Folio 99.

Bertarikh 24 Julai 2007
[PTK. 15A/280/2006]

Pentadbir Tanah
Klang

No. 2799.

Saya, Mohd Sazipon bin Mazlan, Penolong Pentadbir Tanah bagi pihak Pentadbir Tanah Klang, pada menjalankan kuasa yang diperuntukkan oleh seksyen 257/263 Kanun Tanah Negara, dengan ini memerintahkan supaya dijual tanah/bahagian tanah yang tak dipecahkan/pajakan/pajakan kecil yang diperihalkan di dalam Jadual di bawah:

Dan saya selanjutnya memerintahkan—

- (a) bahawa jualan itu, hendaklah dengan jalan lelongan awam, yang akan diadakan pada 26 Oktober 2007 pada 10.00 pagi bertempat di perkarangan Pejabat Daerah/Tanah Klang, Jalan Kota, 41902 Klang, Selangor; dan
 - (b) bahawa harga rizab bagi maksud jualan ialah RM500,000.00 (Ringgit Malaysia: Lima Ratus Ribu sahaja).
2. Saya dapati bahawa jumlah amaun yang kena dibayar kepada pemegang gadaian itu pada tarikh ini 18 Julai 2007 ialah 1) O.D RM355,296.53 2) F.L RM228,109.20 3) L.C/TR RM387,541.89 kepada Public Bank Berhad.
3. Jualan ini hendaklah tertakluk kepada syarat-syarat berikut:
- (a) penawar memiliki, sejumlah wang bersamaan dengan sepuluh peratus (10%) daripada harga rizab yang telah ditetapkan di bawah perenggan 1(b) di atas: RM5,200.00 (Ringgit Malaysia: Lima Ribu Dua Ratus sahaja);
 - (b) amaun penuh harga belian boleh dibayar serta-merta kepada pemegang gadaian oleh penawar yang berjaya selepas ketukan tukul;
 - (c) di mana amaun penuh harga belian tidak dibayar selepas ketukan tukul oleh penawar yang berjaya—
 - (i) maka, jumlah yang tercatat dalam perenggan (a) akan dibayar kepada pemegang gadaian dan akan dipegang sebagai deposit sehingga jumlah penuh harga belian dibayar; dan
 - (ii) sementara menunggu penyelesaian baki harga belian, jumlah yang dinyatakan dalam perenggan kecil (i) akan dikreditkan ke dalam akaun penggadai untuk tujuan mengurangkan jumlah kena bayar kepada pemegang gadaian;

- (d) baki harga belian mestilah diselesaikan pada tarikh tidak lewat daripada satu ratus dua puluh (120) hari dari tarikh jualan iaitu tidak lewat dari 25 Februari 2008 dan tiada sebarang lanjutan masa bagi tempoh tersebut; dan
- (e) sekiranya baki harga belian tersebut tidak diselesaikan sebelum atau pada tarikh yang ditetapkan dalam perenggan (d), jumlah yang dibayar sebagai deposit kepada pemegang gadaian akan dilucuthak dan akan dilupuskan dengan cara yang diperuntukkan di bawah seksyen 267.

JADUAL TANAH DAN KEPENTINGAN

Bandar/ Pekan/ Mukim	No. P.T.	Jenis dan No. Hakmilik H.S.(M)	Bahagian Tanah (jika ada)	No. Berdaftar Pajakan/ Pajakan Kecil (jika ada)	No. Berdaftar Gadaian (jika ada)
Klang	12668	12818	Semua	Tiada	No. Perserahan 2731/2000 Jilid 523 Folio 62
Klang	12682	12832	Semua	Tiada	No. Perserahan 2731A/2000 Jilid 523 Folio 61 No. Perserahan 2732A/2000 Jilid 523 Folio 62

Bertarikh 18 Julai 2007
[PTK. 15A/421/2005]

*Pentadbir Tanah
Klang*

No. 2800.

Saya, Nordin bin Abdullah, Pentadbir Tanah Gombak, pada menjalankan kuasa yang diperuntukkan oleh seksyen 257/263 Kanun Tanah Negara, dengan ini perintah supaya dijual tanah/bahagian tanah yang tak dipecahkan/pajakan/pajakan kecil yang diperihalkan di dalam Jadual di bawah:

Dan saya selanjutnya memerintahkan—

- (a) bahawa jualan itu, hendaklah dengan jalan lelong awam, yang akan diadakan pada 1 November 2007 jam 10.00 pagi di Pejabat Tanah Daerah Gombak, Bangunan Sultan Sulaiman, KM16 Jalan Rawang, Persiaran Pegawai, 68100 Bandar Baru Selayang, Selangor; dan
- (b) bahawa harga rizab bagi maksud jualan ialah RM230,000.00 (Ringgit Malaysia: Dua Ratus Tiga Puluh Ribu sahaja).

2. Saya dapati bahawa amaun yang kena dibayar kepada pemegang gadaian/pemegang-pemegang gadaian pada tarikh ini ialah RM11,644.80. Nama Pemegang Gadaian: HSBC Bank Malaysia Berhad.

3. Jualan ini hendaklah tertakluk kepada syarat-syarat berikut:
- (a) penawar memiliki jumlah yang bersamaan dengan sepuluh peratus daripada harga rizab yang ditetapkan di bawah perenggan 1(b) di atas: RM23,000.00 (Ringgit Malaysia: Dua Puluh Tiga Ribu sahaja);
 - (b) amaun penuh harga jualan boleh dibayar serta-merta selepas tukul dijatuhkan oleh penawar yang berjaya kepada pemegang gadaian;
 - (c) di mana amaun penuh harga jualan tidak dibayar, selepas tukul dijatuhkan oleh penawar yang berjaya—
 - (i) maka jumlah yang dinyatakan di perenggan (a) hendaklah dibayar kepada pemegang gadaian dan ia hendaklah dipegang sebagai deposit sehingga keseluruhan harga belian telah dibayar; dan
 - (ii) sebelum baki belian diselesaikan, jumlah yang dinyatakan di dalam subperenggan (i) hendaklah dikreditkan ke dalam akaun penggadai untuk tujuan mengurangkan jumlah yang kena dibayar kepada pemegang gadaian;
 - (d) baki harga belian hendaklah diselesaikan dalam masa tidak lebih daripada satu ratus dua puluh (120) hari daripada tarikh jualan, iaitu tidak lewat dari tarikh 28 Februari 2008 dan bahawa hendaklah tiada apa-apa lanjutan masa bagi tempoh yang telah ditetapkan; dan
 - (e) di mana harga belian sepenuhnya tidak diselesaikan sebelum atau pada tarikh yang ditentukan dalam perenggan (d) jumlah yang dibayar sebagai deposit di bawah perenggan (c) kepada pemegang gadaian hendaklah dilucuthak dan dilupuskan dengan cara yang ditetapkan di bawah seksyen 267.

JADUAL TANAH DAN KEPENTINGAN

Mukim—Batu. No. P.T./Lot—12201. Jenis dan No. Hakmilik—H.S.(M) 7016. Bahagian Tanah (jika ada)—Semua. No. Pendaftaran Gadaian (jika ada)—No. Perserahan 3512/2002. (Satu (1) Hakmilik sahaja).

Bertarikh 29 Ogos 2007
[PTDG. 15/23/07 (01)]

*Pentadbir Tanah
Gombak*

No. 2801.

Saya, Nordin bin Abdullah, Pentadbir Tanah Gombak, pada menjalankan kuasa yang diperuntukkan oleh seksyen 257/263 Kanun Tanah Negara, dengan ini perintah supaya dijual tanah/bahagian tanah yang tak dipecahkan/pajakan/pajakan kecil yang diperihalkan di dalam Jadual di bawah:

Dan saya selanjutnya memerintahkan—

- (a) bahawa jualan itu, hendaklah dengan jalan lelong awam, yang akan diadakan pada 4 Oktober 2007 jam 10.00 pagi di Pejabat Tanah Daerah Gombak, Bangunan Sultan Sulaiman, KM16 Jalan Rawang, Persiaran Pegawai, 68100 Bandar Baru Selayang, Selangor; dan

- (b) bahawa harga rizab bagi maksud jualan ialah RM140,000.00 (Ringgit Malaysia: Satu Ratus Empat Puluh Ribu sahaja).
2. Saya dapati bahawa amaun yang kena dibayar kepada pemegang gadaian/ pemegang-pemegang gadaian pada tarikh ini ialah RM29,802.70. Nama Pemegang Gadaian: Public Bank Berhad.
3. Jualan ini hendaklah tertakluk kepada syarat-syarat berikut:
- (a) penawar memiliki jumlah yang bersamaan dengan sepuluh peratus daripada harga rizab yang ditetapkan di bawah perenggan 1(b) di atas: RM14,000.00 (Ringgit Malaysia: Empat Belas Ribu sahaja);
 - (b) amaun penuh harga jualan boleh dibayar serta-merta selepas tukul dijatuhkan oleh penawar yang berjaya kepada pemegang gadaian;
 - (c) di mana amaun penuh harga jualan tidak dibayar, selepas tukul dijatuhkan oleh penawar yang berjaya—
 - (i) maka jumlah yang dinyatakan di perenggan (a) hendaklah dibayar kepada pemegang gadaian dan ia hendaklah dipegang sebagai deposit sehingga keseluruhan harga belian telah dibayar; dan
 - (ii) sebelum baki belian diselesaikan, jumlah yang dinyatakan di dalam subperenggan (i) hendaklah dikreditkan ke dalam akaun penggadai untuk tujuan mengurangkan jumlah yang kena dibayar kepada pemegang gadaian;
 - (d) baki harga belian hendaklah diselesaikan dalam masa tidak lebih daripada satu ratus dua puluh (120) hari daripada tarikh jualan, iaitu tidak lewat dari tarikh 31 Januari 2008 dan bahawa hendaklah tiada apa-apa lanjutan masa bagi tempoh yang telah ditetapkan; dan
 - (e) di mana harga belian sepenuhnya tidak diselesaikan sebelum atau pada tarikh yang ditentukan dalam perenggan (d) jumlah yang dibayar sebagai deposit di bawah perenggan (c) kepada pemegang gadaian hendaklah dilucuthak dan dilupuskan dengan cara yang ditetapkan di bawah seksyen 267.

JADUAL TANAH DAN KEPENTINGAN

Mukim—Batu. No. P.T./Lot—20197. Jenis dan No. Hakmilik—H.S.(M) 12350. Bahagian Tanah (jika ada)—Semua. No. Pendaftaran Gadaian (jika ada)—No. Perserahan 2168/2000, Jilid 199, Folio 185. (Satu (1) Hakmilik sahaja).

Bertarikh 29 Ogos 2007
[PTDG. 15/85/07 (01)]

*Pentadbir Tanah
Gombak*

No. 2802.

Saya, Nordin bin Abdullah, Pentadbir Tanah Gombak, pada menjalankan kuasa yang diperuntukkan oleh seksyen 257/263 Kanun Tanah Negara, dengan ini perintah supaya dijual tanah/bahagian tanah yang tak dipecahkan/pajakan/pajakan kecil yang diperihalkan di dalam Jadual di bawah:

Dan saya selanjutnya memerintahkan—

- (a) bahawa jualan itu, hendaklah dengan jalan lelong awam, yang akan diadakan pada 1 November 2007 jam 10.00 pagi di Pejabat Tanah Daerah Gombak, Bangunan Sultan Sulaiman, KM16 Jalan Rawang, Persiaran Pegawai, 68100 Bandar Baru Selayang, Selangor; dan
 - (b) bahawa harga rizab bagi maksud jualan ialah RM220,000.00 (Ringgit Malaysia: Dua Ratus Dua Puluh Ribu sahaja).
2. Saya dapati bahawa amaun yang kena dibayar kepada pemegang gadaian/pemegang-pemegang gadaian pada tarikh ini ialah O.D RM51,406.50. Nama Pemegang Gadaian: CIMB Bank Berhad.
3. Jualan ini hendaklah tertakluk kepada syarat-syarat berikut:
- (a) penawar memiliki jumlah yang bersamaan dengan sepuluh peratus daripada harga rizab yang ditetapkan di bawah perenggan 1(b) di atas: RM22,000.00 (Ringgit Malaysia: Dua Puluh Dua Ribu sahaja);
 - (b) amaun penuh harga jualan boleh dibayar serta-merta selepas tukul dijatuhkan oleh penawar yang berjaya kepada pemegang gadaian;
 - (c) di mana amaun penuh harga jualan tidak dibayar, selepas tukul dijatuhkan oleh penawar yang berjaya—
 - (i) maka jumlah yang dinyatakan di perenggan (a) hendaklah dibayar kepada pemegang gadaian dan ia hendaklah dipegang sebagai deposit sehingga keseluruhan harga belian telah dibayar; dan
 - (ii) sebelum baki belian diselesaikan, jumlah yang dinyatakan di dalam subperenggan (i) hendaklah dikreditkan ke dalam akaun penggadaian untuk tujuan mengurangkan jumlah yang kena dibayar kepada pemegang gadaian;
 - (d) baki harga belian hendaklah diselesaikan dalam masa tidak lebih daripada satu ratus dua puluh (120) hari daripada tarikh jualan, iaitu tidak lewat dari tarikh 28 Februari 2008 dan bahawa hendaklah tiada apa-apa lanjutan masa bagi tempoh yang telah ditetapkan; dan
 - (e) di mana harga belian sepenuhnya tidak diselesaikan sebelum atau pada tarikh yang ditentukan dalam perenggan (d) jumlah yang dibayar sebagai deposit di bawah perenggan (c) kepada pemegang gadaian hendaklah dilucuthak dan dilupuskan dengan cara yang ditetapkan di bawah seksyen 267.

JADUAL TANAH DAN KEPENTINGAN

Mukim—Batu. No. P.T./Lot—18420. Jenis dan No. Hakmilik—H.S.(M) 18368. Bahagian Tanah (jika ada)—Semua. No. Pendaftaran Gadaian (jika ada)—No. Perserahan 6720/1996, Jilid 165, Folio 163. (Satu (1) Hakmilik sahaja).

Bertarikh 29 Ogos 2007
[PTDG. 15/61/07 (01)]

Pentadbir Tanah
Gombak

No. 2803.

Saya, Nordin bin Abdullah, Pentadbir Tanah Gombak pada menjalankan kuasa yang diperuntukkan oleh seksyen 257/263 Kanun Tanah Negara, dengan ini perintah supaya dijual tanah/bahagian tanah yang tak dipecahkan/pajakan/pajakan kecil yang diperihalkan di dalam Jadual di bawah:

Dan saya selanjutnya memerintahkan—

- (a) bahawa jualan itu hendaklah dengan jalan lelong awam, yang akan diadakan pada 4 Oktober 2007 jam 10.00 pagi di Pejabat Tanah Daerah Gombak, Bangunan Sultan Sulaiman, KM16 Jalan Rawang, Persiaran Pegawai, 68100 Bandar Baru Selayang, Selangor; dan
 - (b) bahawa harga rizab bagi maksud jualan ialah RM55,000.00 (Ringgit Malaysia: Lima Puluh Lima Ribu sahaja).
2. Saya dapati bahawa amaun yang kena dibayar kepada pemegang gadaian/pemegang-pemegang gadaian pada tarikh ini ialah RM14,647.47. Nama Pemegang Gadaian: RHB Bank Berhad.
3. Jualan ini hendaklah tertakluk kepada syarat-syarat berikut:
- (a) penawar memiliki jumlah yang bersamaan dengan sepuluh peratus daripada harga rizab yang ditetapkan di bawah perenggan 1(b) di atas: RM5,500.00 (Ringgit Malaysia: Lima Ribu Lima Ratus sahaja);
 - (b) amaun penuh harga jualan boleh dibayar serta-merta selepas tukul dijatuhkan oleh penawar yang berjaya kepada pemegang gadaian;
 - (c) di mana amaun penuh harga jualan tidak dibayar, selepas tukul dijatuhkan oleh penawar yang berjaya—
 - (i) maka jumlah yang dinyatakan di perenggan (a) hendaklah dibayar kepada pemegang gadaian dan ia hendaklah dipegang sebagai deposit sehingga keseluruhan harga belian telah dibayar; dan
 - (ii) sebelum baki belian diselesaikan, jumlah yang dinyatakan di dalam subperenggan (i) hendaklah dikreditkan ke dalam akaun penggadaian untuk tujuan mengurangkan jumlah yang kena dibayar kepada pemegang gadaian;
 - (d) baki harga belian hendaklah diselesaikan dalam masa tidak lebih daripada satu ratus dua puluh (120) hari daripada tarikh jualan, iaitu tidak lewat dari tarikh 31 Januari 2008 dan bahawa hendaklah tiada apa-apa lanjutan masa bagi tempoh yang telah ditetapkan; dan
 - (e) di mana harga belian sepenuhnya tidak diselesaikan sebelum atau pada tarikh yang ditentukan dalam perenggan (d) jumlah yang dibayar sebagai deposit di bawah perenggan (c) kepada pemegang gadaian hendaklah dilucuthak dan dilupuskan dengan cara yang ditetapkan di bawah seksyen 267.

JADUAL TANAH DAN KEPENTINGAN

Mukim—Bandar Selayang. No. P.T./Lot—52306. Jenis dan No. Hakmilik—P.M. 227/M3/3/142. Bahagian Tanah (jika ada)—Semua. No. Pendaftaran Gadaian (jika ada)—No. Perserahan 6211/2003. (Satu (1) Hakmilik sahaja).

Bertarikh 29 Ogos 2007
[PTDG. 15/34/06 (BS)]

*Pentadbir Tanah
Gombak*

No. 2804.

Saya, Nordin bin Abdullah, Pentadbir Tanah Gombak pada menjalankan kuasa yang diperuntukkan oleh seksyen 257/263 Kanun Tanah Negara, dengan ini perintah supaya dijual tanah/bahagian tanah yang tak dipecahkan/pajakan/pajakan kecil yang diperihalkan di dalam Jadual di bawah:

Dan saya selanjutnya memerintahkan—

- (a) bahawa jualan itu hendaklah dengan jalan lelong awam, yang akan diadakan pada 4 Oktober 2007 jam 10.00 pagi di Pejabat Tanah Daerah Gombak, Bangunan Sultan Sulaiman, KM16 Jalan Rawang, Persiaran Pegawai, 68100 Bandar Baru Selayang, Selangor; dan
 - (b) bahawa harga rizab bagi maksud jualan ialah RM150,000.00 (Ringgit Malaysia: Satu Ratus Lima Puluh Ribu sahaja).
2. Saya dapati bahawa amaun yang kena dibayar kepada pemegang gadaian/pemegang-pemegang gadaian pada tarikh ini ialah RM11,589.60. Nama Pemegang Gadaian: AmBank (M) Berhad.
3. Jualan ini hendaklah tertakluk kepada syarat-syarat berikut:
- (a) penawar memiliki jumlah yang bersamaan dengan sepuluh peratus daripada harga rizab yang ditetapkan di bawah perenggan 1(b) di atas: RM15,000.00 (Ringgit Malaysia: Lima Belas Ribu sahaja);
 - (b) amaun penuh harga jualan boleh dibayar serta-merta selepas tukul dijatuhkan oleh penawar yang berjaya kepada pemegang gadaian;
 - (c) di mana amaun penuh harga jualan tidak dibayar, selepas tukul dijatuhkan oleh penawar yang berjaya—
 - (i) maka jumlah yang dinyatakan di perenggan (a) hendaklah dibayar kepada pemegang gadaian dan ia hendaklah dipegang sebagai deposit sehingga keseluruhan harga belian telah dibayar; dan
 - (ii) sebelum baki belian diselesaikan, jumlah yang dinyatakan di dalam subperenggan (i) hendaklah dikreditkan ke dalam akaun penggadai untuk tujuan mengurangkan jumlah yang kena dibayar kepada pemegang gadaian;
 - (d) baki harga belian hendaklah diselesaikan dalam masa tidak lebih daripada satu ratus dua puluh (120) hari daripada tarikh jualan, iaitu tidak lewat dari tarikh 31 Januari 2008 dan bahawa hendaklah tiada apa-apa lanjutan masa bagi tempoh yang telah ditetapkan; dan

- (e) di mana harga belian sepenuhnya tidak diselesaikan sebelum atau pada tarikh yang ditentukan dalam perenggan (d) jumlah yang dibayar sebagai deposit di bawah perenggan (c) kepada pemegang gadaian hendaklah dilucuthak dan dilupuskan dengan cara yang ditetapkan di bawah seksyen 267.

JADUAL TANAH DAN KEPENTINGAN

Mukim—Rawang. No. P.T./Lot—1326. Jenis dan No. Hakmilik—H.S.(M) 10134. Bahagian Tanah (jika ada)—Semua. No. Pendaftaran Gadaian (jika ada)—No. Perserahan 899/2003. (Satu (1) Hakmilik sahaja).

Bertarikh 29 Ogos 2007
[PTDG. 15/95/07 (03)]

*Pentadbir Tanah
Gombak*

No. 2805.

Saya, Nordin bin Abdullah, Pentadbir Tanah Gombak pada menjalankan kuasa yang diperuntukkan oleh seksyen 257/263 Kanun Tanah Negara, dengan ini perintah supaya dijual tanah/bahagian tanah yang tak dipecahkan/pajakan/pajakan kecil yang diperihalkan di dalam Jadual di bawah:

Dan saya selanjutnya memerintahkan—

- (a) bahawa jualan itu hendaklah dengan jalan lelong awam, yang akan diadakan pada 4 Oktober 2007 jam 10.00 pagi di Pejabat Tanah Daerah Gombak, Bangunan Sultan Sulaiman, KM16 Jalan Rawang, Persiaran Pegawai, 68100 Bandar Baru Selayang, Selangor; dan
- (b) bahawa harga rizab bagi maksud jualan ialah RM240,000.00 (Ringgit Malaysia: Dua Ratus Empat Puluh Ribu sahaja).
2. Saya dapati bahawa amaun yang kena dibayar kepada pemegang gadaian/pemegang-pemegang gadaian pada tarikh ini ialah RM82,085.00. Nama Pemegang Gadaian: Public Bank Berhad.
3. Jualan ini hendaklah tertakluk kepada syarat-syarat berikut:
- (a) penawar memiliki jumlah yang bersamaan dengan sepuluh peratus daripada harga rizab yang ditetapkan di bawah perenggan 1(b) di atas: RM24,000.00 (Ringgit Malaysia: Dua Puluh Empat Ribu sahaja);
- (b) amaun penuh harga jualan boleh dibayar serta-merta selepas tukul dijatuhkan oleh penawar yang berjaya kepada pemegang gadaian;
- (c) di mana amaun penuh harga jualan tidak dibayar, selepas tukul dijatuhkan oleh penawar yang berjaya—
- (i) maka jumlah yang dinyatakan di perenggan (a) hendaklah dibayar kepada pemegang gadaian dan ia hendaklah dipegang sebagai deposit sehingga keseluruhan harga belian telah dibayar; dan

- (ii) sebelum baki belian diselesaikan, jumlah yang dinyatakan di dalam subperenggan (i) hendaklah dikreditkan ke dalam akaun penggadai untuk tujuan mengurangkan jumlah yang kena dibayar kepada pemegang gadaian;
- (d) baki harga belian hendaklah diselesaikan dalam masa tidak lebih daripada satu ratus dua puluh (120) hari daripada tarikh jualan, iaitu tidak lewat dari tarikh 31 Januari 2008 dan bahawa hendaklah tiada apa-apa lanjutan masa bagi tempoh yang telah ditetapkan; dan
- (e) di mana harga belian sepenuhnya tidak diselesaikan sebelum atau pada tarikh yang ditentukan dalam perenggan (d) jumlah yang dibayar sebagai deposit di bawah perenggan (c) kepada pemegang gadaian hendaklah dilucuthak dan dilupuskan dengan cara yang ditetapkan di bawah seksyen 267.

JADUAL TANAH DAN KEPENTINGAN

Mukim—Pekan Kuang. No. P.T./Lot—140. Jenis dan No. Hakmilik—H.S.(M) 10196. Bahagian Tanah (jika ada)—Semua. No. Pendaftaran Gadaian (jika ada)—No. Perserahan 6454/2002. (Satu (1) Hakmilik sahaja).

Bertarikh 29 Ogos 2007
[PTDG. 15/105/07 (73)]

Pentadbir Tanah
Gombak

No. 2806.

Saya, Haslina binti Bahasan, Pentadbir Tanah Petaling, pada menjalankan kuasa yang diperuntukkan oleh seksyen 257/263 Kanun Tanah Negara, dengan ini perintah supaya dijual tanah/bahagian tanah yang tak dipecahkan/pajakan/pajakan kecil yang diperihalkan di dalam Jadual di bawah:

Dan saya selanjutnya memerintahkan—

- (a) bahawa jualan itu, hendaklah dengan jalan lelongan awam, yang akan diadakan pada hari Selasa 9 Oktober 2007 pada jam 11.00 pagi di Perkarangan Pejabat Daerah/Tanah Petaling, Kompleks Pejabat Kerajaan Daerah Petaling, 47500 Subang Jaya, Selangor; dan
 - (b) bahawa harga rizab bagi maksud jualan ialah RM175,000.00 (Ringgit Malaysia: Satu Ratus Tujuh Puluh Lima Ribu sahaja).
2. Saya dapati bahawa amaun yang kena dibayar kepada pemegang gadaian/pemegang-pemegang gadaian pada tarikh ini 21 Ogos 2007 adalah RM250,486.72. (Ringgit Malaysia: Dua Ratus Lima Puluh Ribu Empat Ratus Lapan Puluh Enam dan Sen Tujuh Puluh Dua sahaja). Nama Pemegang Gadaian: Affin Bank Berhad.
3. Jualan ini hendaklah tertakluk kepada syarat-syarat berikut:
- (a) penawar memiliki, jumlah yang bersamaan dengan sepuluh peratus (10%) daripada harga rizab yang ditetapkan di bawah perenggan 1(b) di atas: RM17,500.00 (Ringgit Malaysia: Tujuh Belas Ribu Lima Ratus sahaja);

- (b) amaun penuh harga jualan boleh dibayar serta-merta selepas tukul dijatuhkan oleh penawar yang berjaya kepada pemegang gadaian;
- (c) di mana amaun penuh harga jualan tidak dibayar selepas tukul dijatuhkan oleh penawar yang berjaya—
 - (i) maka, jumlah yang dinyatakan di perenggan (a) hendaklah dibayar kepada pemegang gadaian dan ia hendaklah dipegang sebagai deposit sehingga keseluruhan harga belian telah dibayar; dan
 - (ii) sebelum baki harga belian diselesaikan, jumlah yang dinyatakan di dalam subperenggan (i) hendaklah dikreditkan ke dalam akaun penggadai untuk tujuan mengurangkan jumlah yang kena dibayar kepada pemegang gadaian;
- (d) baki harga belian hendaklah diselesaikan dalam masa tidak lebih daripada satu ratus dua puluh (120) hari daripada tarikh jualan, iaitu, tidak lewat dari tarikh 6 Februari 2008 dan bahawa hendaklah tiada apa-apa lanjutan masa bagi tempoh yang telah ditetapkan; dan
- (e) di mana harga belian sepenuhnya tidak diselesaikan sebelum atau pada tarikh yang ditentukan dalam perenggan (d), jumlah yang dibayar sebagai deposit di bawah perenggan (c) kepada pemegang gadaian hendaklah dilucuthak dan dilupuskan dengan cara yang ditetapkan di bawah seksyen 267.

JADUAL TANAH DAN KEPENTINGAN

Bandar/Pekan/Mukim—Damansara. No. Lot/P.T.—14264. Jenis dan No. Hakmilik—H.S.(M) 5329. Bahagian Tanah (jika ada)—Semua. No. Berdaftar Gadaian (jika ada)—No. Perserahan 3929/2003.

Bertarikh 30 Ogos 2007
[PTP. 12/99/07]

HASLINA BINTI BAHASAN
*Penolong Pentadbir Tanah
Petaling*

No. 2807.

Saya, Haslina binti Bahasan, Pentadbir Tanah Petaling, pada menjalankan kuasa yang diperuntukkan oleh seksyen 257/263 Kanun Tanah Negara, dengan ini perintah supaya dijual tanah/bahagian tanah yang tak dipecahkan/pajakan/pajakan kecil yang diperihalkan di dalam Jadual di bawah:

Dan saya selanjutnya memerintahkan—

- (a) bahawa jualan itu, hendaklah dengan jalan lelongan awam, yang akan diadakan pada hari Khamis 6 Disember 2007 pada jam 11.00 pagi di Perkarangan Pejabat Daerah/Tanah Petaling, Kompleks Pejabat Kerajaan Daerah Petaling, 47500 Subang Jaya, Selangor; dan
- (b) bahawa harga rizab bagi maksud jualan ialah RM190,000.00 (Ringgit Malaysia: Satu Ratus Sembilan Puluh Ribu sahaja).

2. Saya dapati bahawa amaun yang kena dibayar kepada pemegang gadaian/pemegang-pemegang gadaian pada tarikh ini 23 Ogos 2007 adalah RM86,125.47. (Ringgit Malaysia: Lapan Puluh Enam Ribu Seratus Dua Puluh Lima dan Sen Empat Puluh Tujuh sahaja). Nama Pemegang Gadaian: Bank Kerjasama Rakyat (M) Berhad.
3. Jualan ini hendaklah tertakluk kepada syarat-syarat berikut:
- (a) penawar memiliki, jumlah yang bersamaan dengan sepuluh peratus (10%) daripada harga rizab yang ditetapkan di bawah perenggan 1(b) di atas: RM19,000.00 (Ringgit Malaysia: Sembilan Belas Ribu sahaja);
 - (b) amaun penuh harga jualan boleh dibayar serta-merta selepas tukul dijatuhkan oleh penawar yang berjaya kepada pemegang gadaian;
 - (c) di mana amaun penuh harga jualan tidak dibayar selepas tukul dijatuhkan oleh penawar yang berjaya—
 - (i) maka, jumlah yang dinyatakan di perenggan (a) hendaklah dibayar kepada pemegang gadaian dan ia hendaklah dipegang sebagai deposit sehingga keseluruhan harga belian telah dibayar; dan
 - (ii) sebelum baki harga belian diselesaikan, jumlah yang dinyatakan di dalam subperenggan (i) hendaklah dikreditkan ke dalam akaun penggadai untuk tujuan mengurangkan jumlah yang kena dibayar kepada pemegang gadaian;
 - (d) baki harga belian hendaklah diselesaikan dalam masa tidak lebih daripada satu ratus dua puluh (120) hari daripada tarikh jualan, iaitu, tidak lewat dari tarikh 4 April 2008 dan bahawa hendaklah tiada apa-apa lanjutan masa bagi tempoh yang telah ditetapkan; dan
 - (e) di mana harga belian sepenuhnya tidak diselesaikan sebelum atau pada tarikh yang ditentukan dalam perenggan (d), jumlah yang dibayar sebagai deposit di bawah perenggan (c) kepada pemegang gadaian hendaklah dilucuthak dan dilupuskan dengan cara yang ditetapkan di bawah seksyen 267.

JADUAL TANAH DAN KEPENTINGAN

Bandar/Pekan/Mukim—Sungai Buloh. No. Lot/P.T.—25874. Jenis dan No. Hakmilik—H.S.(M) 8200. Bahagian Tanah (jika ada)—Semua. No. Berdaftar Gadaian (jika ada)—No. Perserahan 2364/2002, Jilid 26 & 27, Folio 96 & 48.

Bertarikh 30 Ogos 2007
[PTP. 12/109/07]

HASLINA BINTI BAHASAN
Penolong Pentadbir Tanah
Petaling

No. 2808.

Saya, Haslina binti Bahasan, Pentadbir Tanah Petaling, pada menjalankan kuasa yang diperuntukkan oleh seksyen 257/263 Kanun Tanah Negara, dengan ini perintah supaya dijual tanah/bahagian tanah yang tak dipecahkan/pajakan/pajakan kecil yang diperihalkan di dalam Jadual di bawah:

Dan saya selanjutnya memerintahkan—

- (a) bahawa jualan itu, hendaklah dengan jalan lelongan awam, yang akan diadakan pada hari Selasa 6 November 2007 pada jam 11.00 pagi di Perkarangan Pejabat Daerah/Tanah Petaling, Kompleks Pejabat Kerajaan Daerah Petaling, 47500 Subang Jaya, Selangor; dan
- (b) bahawa harga rizab bagi maksud jualan ialah RM200,000.00 (Ringgit Malaysia: Dua Ratus Ribu sahaja).

2. Saya dapati bahawa amaun yang kena dibayar kepada pemegang gadaian/pemegang-pemegang gadaian pada tarikh ini 21 Ogos 2007 adalah RM156,793.49. (Ringgit Malaysia: Seratus Lima Puluh Enam Ribu Tujuh Ratus Sembilan Puluh Tiga dan Sen Empat Puluh Sembilan sahaja). Nama Pemegang Gadaian: Affin Bank Berhad.

3. Jualan ini hendaklah tertakluk kepada syarat-syarat berikut:

- (a) penawar memiliki, jumlah yang bersamaan dengan sepuluh peratus (10%) daripada harga rizab yang ditetapkan di bawah perenggan 1(b) di atas: RM20,000.00 (Ringgit Malaysia: Dua Puluh Ribu sahaja);
- (b) amaun penuh harga jualan boleh dibayar serta-merta selepas tukul dijatuhkan oleh penawar yang berjaya kepada pemegang gadaian;
- (c) di mana amaun penuh harga jualan tidak dibayar selepas tukul dijatuhkan oleh penawar yang berjaya—
 - (i) maka, jumlah yang dinyatakan di perenggan (a) hendaklah dibayar kepada pemegang gadaian dan ia hendaklah dipegang sebagai deposit sehingga keseluruhan harga belian telah dibayar; dan
 - (ii) sebelum baki harga belian diselesaikan, jumlah yang dinyatakan di dalam subperenggan (i) hendaklah dikreditkan ke dalam akaun penggadai untuk tujuan mengurangkan jumlah yang kena dibayar kepada pemegang gadaian;
- (d) baki harga belian hendaklah diselesaikan dalam masa tidak lebih daripada satu ratus dua puluh (120) hari daripada tarikh jualan, iaitu, tidak lewat dari tarikh 6 Mac 2008 dan bahawa hendaklah tiada apa-apa lanjutan masa bagi tempoh yang telah ditetapkan; dan
- (e) di mana harga belian sepenuhnya tidak diselesaikan sebelum atau pada tarikh yang ditentukan dalam perenggan (d), jumlah yang dibayar sebagai deposit di bawah perenggan (c) kepada pemegang gadaian hendaklah dilucuthak dan dilupuskan dengan cara yang ditetapkan di bawah seksyen 267.

JADUAL TANAH DAN KEPENTINGAN

Bandar/Pekan/Mukim—Petaling. No. Lot/P.T.—15450. Jenis dan No. Hakmilik—H.S.(M) 21975. Bahagian Tanah (jika ada)—Semua. No. Berdaftar Gadaian (jika ada)—No. Perserahan 4230/98.

Bertarikh 30 Ogos 2007
[PTP. 12/101/07]

HASLINA BINTI BAHASAN
*Penolong Pentadbir Tanah
Petaling*

No. 2809.

Saya, Haslina binti Bahasan, Pentadbir Tanah Petaling, pada menjalankan kuasa yang diperuntukkan oleh seksyen 257/263, Kanun Tanah Negara, dengan ini perintah supaya dijual tanah/bahagian tanah yang tak dipecahkan/pajakan/pajakan kecil yang diperihalkan di dalam Jadual di bawah:

Dan saya selanjutnya memerintahkan—

- (a) bahawa jualan itu, hendaklah dengan jalan lelongan awam, yang akan diadakan pada hari Selasa 6 November 2007 pada jam 11.00 pagi di Perkarangan Pejabat Daerah/Tanah Petaling, Kompleks Pejabat Kerajaan Daerah Petaling, 47500 Subang Jaya, Selangor; dan
- (b) bahawa harga rizab bagi maksud jualan ialah RM280,000.00 (Ringgit Malaysia: Dua Ratus Lapan Puluh Ribu sahaja).

2. Saya dapati bahawa amaun yang kena dibayar kepada pemegang gadaian/pemegang-pemegang gadaian pada tarikh ini 23 Ogos 2007 adalah RM710,218.81. (Ringgit Malaysia: Tujuh Ratus Sepuluh Ribu Dua Ratus Lapan Belas dan Sen Lapan Puluh Satu sahaja). Nama Pemegang Gadaian: Malayan Banking Berhad.

3. Jualan ini hendaklah tertakluk kepada syarat-syarat berikut:

- (a) penawar memiliki, jumlah yang bersamaan dengan sepuluh peratus (10%) daripada harga rizab yang ditetapkan di bawah perenggan 1(b) di atas: RM28,000.00 (Ringgit Malaysia: Dua Puluh Lapan Ribu sahaja);
- (b) amaun penuh harga jualan boleh dibayar serta-merta selepas tukul dijatuhkan oleh penawar yang berjaya kepada pemegang gadaian;
- (c) di mana amaun penuh harga jualan tidak dibayar selepas tukul dijatuhkan oleh penawar yang berjaya—
 - (i) maka, jumlah yang dinyatakan di perenggan (a) hendaklah dibayar kepada pemegang gadaian dan ia hendaklah dipegang sebagai deposit sehingga keseluruhan harga belian telah dibayar; dan

- (ii) sebelum baki harga belian diselesaikan, jumlah yang dinyatakan di dalam subperenggan (i) hendaklah dikreditkan ke dalam akaun penggadai untuk tujuan mengurangkan jumlah yang kena dibayar kepada pemegang gadaian;
- (d) baki harga belian hendaklah diselesaikan dalam masa tidak lebih daripada satu ratus dua puluh (120) hari daripada tarikh jualan, iaitu, tidak lewat dari tarikh 5 Mac 2008 dan bahawa hendaklah tiada apa-apa lanjutan masa bagi tempoh yang telah ditetapkan; dan
- (e) di mana harga belian sepenuhnya tidak diselesaikan sebelum atau pada tarikh yang ditentukan dalam perenggan (d), jumlah yang dibayar sebagai deposit di bawah perenggan (c) kepada pemegang gadaian hendaklah dilucuthak dan dilupuskan dengan cara yang ditetapkan di bawah seksyen 267.

JADUAL TANAH DAN KEPENTINGAN

Bandar/Pekan/Mukim—Petaling. No. Lot/P.T.—15930. Jenis dan No. Hakmilik—H.S.(M) 24679. Bahagian Tanah (jika ada)—Semua. No. Berdaftar Gadaian (jika ada)—No. Perserahan 408/2004.

Bertarikh 11 September 2007
[PTP. 12/45/07]

HASLINA BINTI BAHASAN
*Penolong Pentadbir Tanah
Petaling*

No. 2810.

Saya, Haslina binti Bahasan, Pentadbir Tanah Petaling, pada menjalankan kuasa yang diperuntukkan oleh seksyen 257/263 Kanun Tanah Negara, dengan ini perintah supaya dijual tanah/bahagian tanah yang tak dipecahkan/pajakan/pajakan kecil yang diperihalkan di dalam Jadual di bawah:

Dan saya selanjutnya memerintahkan—

- (a) bahawa jualan itu, hendaklah dengan jalan lelongan awam, yang akan diadakan pada hari Selasa 6 November 2007 pada jam 11.00 pagi di Perkarangan Pejabat Daerah/Tanah Petaling, Kompleks Pejabat Kerajaan Daerah Petaling, 47500 Subang Jaya, Selangor; dan
 - (b) bahawa harga rizab bagi maksud jualan ialah RM130,000.00 (Ringgit Malaysia: Seratus Tiga Puluh Ribu sahaja).
2. Saya dapati bahawa amaun yang kena dibayar kepada pemegang gadaian/pemegang-pemegang gadaian pada tarikh ini 4 September 2007 adalah RM106,268.06 (Ringgit Malaysia: Seratus Enam Ribu Dua Ratus Enam Puluh Lapan dan Sen Enam sahaja). Nama Pemegang Gadaian: CIMB Bank Berhad.
3. Jualan ini hendaklah tertakluk kepada syarat-syarat berikut:
- (a) penawar memiliki, jumlah yang bersamaan dengan sepuluh peratus (10%) daripada harga rizab yang ditetapkan di bawah perenggan 1(b) di atas: RM13,000.00 (Ringgit Malaysia: Tiga Belas Ribu sahaja);

- (b) amaun penuh harga jualan boleh dibayar serta-merta selepas tukul dijatuhkan oleh penawar yang berjaya kepada pemegang gadaian;
- (c) di mana amaun penuh harga jualan tidak dibayar selepas tukul dijatuhkan oleh penawar yang berjaya—
 - (i) maka, jumlah yang dinyatakan di perenggan (a) hendaklah dibayar kepada pemegang gadaian dan ia hendaklah dipegang sebagai deposit sehingga keseluruhan harga belian telah dibayar; dan
 - (ii) sebelum baki harga belian diselesaikan, jumlah yang dinyatakan di dalam subperenggan (i) hendaklah dikreditkan ke dalam akaun penggadai untuk tujuan mengurangkan jumlah yang kena dibayar kepada pemegang gadaian;
- (d) baki harga belian hendaklah diselesaikan dalam masa tidak lebih daripada satu ratus dua puluh (120) hari daripada tarikh jualan, iaitu, tidak lewat dari tarikh 5 Mac 2008 dan bahawa hendaklah tiada apa-apa lanjutan masa bagi tempoh yang telah ditetapkan; dan
- (e) di mana harga belian sepenuhnya tidak diselesaikan sebelum atau pada tarikh yang ditentukan dalam perenggan (d), jumlah yang dibayar sebagai deposit di bawah perenggan (c) kepada pemegang gadaian hendaklah dilucuthak dan dilupuskan dengan cara yang ditetapkan di bawah seksyen 267.

JADUAL TANAH DAN KEPENTINGAN

Bandar/Pekan/Mukim—Petaling. No. Lot/P.T.—4126. Jenis dan No. Hakmilik—H.S.(M) 15925. Bahagian Tanah (jika ada)—Semua. No. Berdaftar Gadaian (jika ada)—No. Perserahan 288/2006.

Bertarikh 11 September 2007
[PTP. 12/84/07]

HASLINA BINTI BAHASAN
*Penolong Pentadbir Tanah
Petaling*

No. 2811.

(Seksyen 321)

NOTIS-NOTIS MENGENAI KEMASUKAN KAVEAT

Kepada Mohd. Samsudin bin Mujir beralamat di 75B Jalan Besar, Sungai Besar, Pemilik yang diperihalkan dalam Jadual di bawah ini bagi tanah yang diperihalkan sedemikian.

Ini adalah memaklumkan kepada kamu bahawa, pada menjalankan kuasa-kuasa yang diberi oleh seksyen 324, saya pada hari ini memasukkan ke dalam dokumen hakmilik daftar bagi tanah itu suatu Kaveat Persendirian atas Tanah No. Perserahan 566/2007 atas permohonan Mhd Tawaff bin Dato Hj Lope Salleh.

Kaveat ini adalah dimaksudkan untuk mengikat tanah itu sendiri yang diperihalkan dalam Jadual tersebut itu dan natijahnya ialah menghalang—

- (i) pendaftaran suratcara urusan;
- (ii) catatan mengenai tuntutan faedah di bawah tenansi;
- (iii) kemasukan kaveat pemegang lien.

JADUAL TANAH DAN KEPENTINGAN

Mukim—Sungai Panjang. No. P.T.—3107. Jenis dan No. Hakmilik—H.S.(M) 657. Bahagian Tanah (jika ada)—Semua.

Bertarikh 13 Julai 2007
[PTSB 6/1/1/2005(A)]

NOR UYUNI HAMDI BINTI AHMAD
Pendaftar/Pentadbir Tanah
Sabak Bernam

No. 2812.

Kepada Ginam binti Mujikan yang beralamat di Pejabat Pos Tanjung Karang, Tanjung Karang, 45500 Selangor, Pemilik yang diperihalkan dalam Jadual di bawah ini bagi tanah yang diperihalkan sedemikian.

Ini adalah memaklumkan kepada kamu bahawa, pada menjalankan kuasa-kuasa yang diberi oleh seksyen 324, saya pada hari ini memasukkan ke dalam dokumen hakmilik daftar bagi tanah itu suatu Kaveat Persendirian atas Tanah No. Perserahan 543/2007 atas permohonan Chia Gee Chung.

Kaveat ini adalah dimaksudkan untuk mengikat tanah itu sendiri yang diperihalkan dalam Jadual tersebut itu dan natijahnya ialah menghalang—

- (i) pendaftaran suratcara urusan;
- (ii) catatan mengenai tuntutan faedah di bawah tenansi;
- (iii) kemasukan kaveat pemegang lien.

JADUAL TANAH DAN KEPENTINGAN

Mukim—Pasir Panjang. No. P.T.—1364. Jenis dan No. Hakmilik—H.S.(M) 3843. Bahagian Tanah (jika ada)—Semua. No. Daftar Gadaian/Pajakan/Pajakan Kecil (jika ada)—952/2005.

Bertarikh 13 Julai 2007
[PTSB 6/1/1/2005(A)]

NOR UYUNI HAMDI BINTI AHMAD
Pentadbir Tanah
Sabak Bernam

No. 2813.

Kepada Rukiah binti Ishak, Pentadbir yang diperihalkan dalam Jadual di bawah ini bagi tanah yang diperihalkan sedemikian.

Ini adalah memaklumkan kepada kamu bahawa, pada menjalankan kuasa-kuasa yang diberi oleh seksyen 324, saya pada hari ini memasukkan ke dalam

dokumen hakmilik daftar bagi tanah itu suatu Kaveat Persendirian atas Tanah No. Perserahan 522/2007 atas permohonan Abu Bakar bin Samion.

Kaveat ini adalah dimaksudkan untuk mengikat tanah itu sendiri yang diperihalkan dalam Jadual tersebut itu dan natijahnya ialah menghalang—

- (i) pendaftaran suratcara urusan;
- (ii) catatan mengenai tuntutan faedah di bawah tenansi;
- (iii) kemasukan kaveat pemegang lien.

JADUAL TANAH DAN KEPENTINGAN

Mukim—Pancang Bedena. No. Lot—12153. Jenis dan No. Hakmilik—P.M. 1321. Bahagian Tanah (jika ada)—Semua.

Bertarikh 13 Julai 2007
[PTSB 6/1/1/2005(A)]

NOR UYUNI HAMDY BINTI AHMAD
Pentadbir Tanah
Sabak Bernam

No. 2814.

(Seksyen 326)

NOTIS-NOTIS BERKENAAN DENGAN CADANGAN HENDAK MEMOTONG KAVEAT

Kepada Law Kok Hong beralamat di 8 Jalan Andaman Ukay, Ampang, 68000 Selangor dan atas permintaannya Kaveat Persendirian No. 6084/2006 dimasukkan ke dalam hakmilik bagi tanah yang diperihalkan dalam Jadual di bawah ini.

Bahawasanya kaveat di atas adalah dimaksudkan supaya mengikat tanah itu sendiri yang diperihalkan dalam Jadual tersebut.

Dan bahawasanya Standard Chartered Bank Malaysia Berhad telah membuat permohonan kepada saya supaya kaveat yang tersebut itu dipotong.

Adalah diberi notis bahawa, pada menjalankan kuasa-kuasa yang diberi oleh seksyen 326 Kanun Tanah Negara, saya akan, apabila habis tempoh dua bulan dari tarikh penyampaian notis ini, atau sesuatu tempoh yang lanjut (jika ada) sebagaimana yang diperintahkan oleh Mahkamah, memotong kaveat itu.

JADUAL TANAH DAN KEPENTINGAN

Mukim—Empang. No. P.T.—206. Jenis dan No. Hakmilik—H.S.(M) 7802. No. Daftar Pajakan/Gadaian (jika ada)—487/1999.

Bertarikh 13 Mac 2007
[PTD.UL. 6/7/2-2007 Jld. 4]

Pentadbir Tanah
Hulu Langat

No. 2815.

Kepada Lee Chee Chong beralamat di 8 Jalan PDR 2, Kws Perniagaan Desa Ria, Balakong, 43300 Selangor dan atas permintaannya Kaveat Persendirian No. 8234/2002 dimasukkan ke dalam hakmilik bagi tanah yang diperihalkan dalam Jadual di bawah ini.

Bahawasanya kaveat di atas adalah dimaksudkan supaya mengikat tanah itu sendiri yang diperihalkan dalam Jadual tersebut.

Dan bahawasanya Affin Bank Berhad telah membuat permohonan kepada saya supaya kaveat yang tersebut itu dipotong.

Adalah diberi notis bahawa, pada menjalankan kuasa-kuasa yang diberi oleh seksyen 326 Kanun Tanah Negara, saya akan, apabila habis tempoh dua bulan dari tarikh penyampaian notis ini, atau sesuatu tempoh yang lanjut (jika ada) sebagaimana yang diperintahkan oleh Mahkamah, memotong kaveat itu.

JADUAL TANAH DAN KEPENTINGAN

Mukim—Kajang. No. P.T.—24610. Jenis dan No. Hakmilik—H.S.(M) 15875. No. Daftar Pajak/Gadaian (jika ada)—9824/2002.

Bertarikh 23 Mei 2007
[PTD.UL. 6/7/2-2007 Jld. 10]

*Pentadbir Tanah
Hulu Langat*

No. 2816.

Kepada Adinaraina a/l Ramadoo beralamat di 17 Jalan Semenyih, Kajang, 43000 Selangor dan atas permintaannya Kaveat Persendirian No. 2714/2007 dimasukkan ke dalam hakmilik bagi tanah yang diperihalkan dalam Jadual di bawah ini.

Bahawasanya kaveat di atas adalah dimaksudkan supaya mengikat tanah itu sendiri yang diperihalkan dalam Jadual tersebut.

Dan bahawasanya Perumal a/l Kullan telah membuat permohonan kepada saya supaya kaveat yang tersebut itu dipotong.

Adalah diberi notis bahawa, pada menjalankan kuasa-kuasa yang diberi oleh seksyen 326 Kanun Tanah Negara, saya akan, apabila habis tempoh dua bulan dari tarikh penyampaian notis ini, atau sesuatu tempoh yang lanjut (jika ada) sebagaimana yang diperintahkan oleh Mahkamah, memotong kaveat itu.

JADUAL TANAH DAN KEPENTINGAN

Mukim—Kajang. No. P.T.—6055. Jenis dan No. Hakmilik—H.S.(M) 4886.

Bertarikh 18 Julai 2007
[PTD.UL. 6/7/2-2007 Jld. 19]

*Pentadbir Tanah
Hulu Langat*

No. 2817.

Kepada Adinaraina a/l Ramadoo beralamat di 17 Jalan Semenyih, Kajang, 43000 Selangor dan atas permintaannya Kaveat Persendirian No. 2714/2007 dimasukkan ke dalam hakmilik bagi tanah yang diperihalkan dalam Jadual di bawah ini.

Bahawasanya kaveat di atas adalah dimaksudkan supaya mengikat tanah itu sendiri yang diperihalkan dalam Jadual tersebut.

Dan bahawasanya Mariyamah a/p Erusan telah membuat permohonan kepada saya supaya kaveat yang tersebut itu dipotong.

Adalah diberi notis bahawa, pada menjalankan kuasa-kuasa yang diberi oleh seksyen 326 Kanun Tanah Negara, saya akan, apabila habis tempoh dua bulan dari tarikh penyampaian notis ini, atau sesuatu tempoh yang lanjut (jika ada) sebagaimana yang diperintahkan oleh Mahkamah, memotong kaveat itu.

JADUAL TANAH DAN KEPENTINGAN

Mukim—Kajang. No. P.T.—6055. Jenis dan No. Hakmilik—H.S.(M) 4886.

Bertarikh 18 Julai 2007
[PTD.UL. 6/7/2-2007 Jld. 19]

*Pentadbir Tanah
Hulu Langat*

No. 2818.

Kepada Sungai Buloh Center Point Sdn Bhd beralamat di 179-GF-5 Jalan Tepi Sungai, Klang, 41100 Selangor dan atas permintaannya Kaveat Persendirian No. 462/2004 dimasukkan ke dalam hakmilik bagi tanah yang diperihalkan dalam Jadual di bawah ini.

Bahawasanya kaveat di atas adalah dimaksudkan supaya mengikat kepentingan atas tanah yang diperihalkan dalam Jadual tersebut.

Dan bahawasanya Persatuan Agama Tao Pu Ti Lian She, Klang telah membuat permohonan kepada saya supaya kaveat yang tersebut itu dipotong.

Adalah diberi notis bahawa, pada menjalankan kuasa-kuasa yang diberi oleh seksyen 326 Kanun Tanah Negara, saya akan, apabila habis tempoh dua bulan dari tarikh penyampaian notis ini, atau sesuatu tempoh yang lanjut (jika ada) sebagaimana yang diperintahkan oleh Mahkamah, memotong kaveat itu.

JADUAL TANAH DAN KEPENTINGAN

Mukim—Klang. No. Lot—4380. Jenis dan No. Hakmilik—G.M. 2839.

Bertarikh 23 Julai 2007

*Pentadbir Tanah
Klang*

No. 2819.

PERINTAH-PERINTAH DI BAWAH SEKSYEN 432

Pada menjalankan kuasa yang diberi kepada saya di bawah peruntukan subseksyen 432(1) Kanun Tanah Negara, saya Nor Uyuni Hamdi binti Ahmad @ Ahmad Mahdi, Pentadbir Tanah Sabak Bernam mengarahkan notis siasatan di bawah seksyen 261 Kanun Tanah Negara dibuat secara Penyampaian Gantian (Substitute Service) di bawah subseksyen 432(1) Kanun Tanah Negara:

- (a) Dengan menampalkan satu salinan notis di tempat yang boleh dilihat:
 - (i) P.T. 6811 H.S.(M) 8404 Mukim Panchang Bedena.
 - (ii) Di papan kenyataan Surau/Balairaya yang berhampiran.
 - (iii) Di papan kenyataan Pejabat Tanah Sabak Bernam.
- (b) Dengan menyiapkan satu notis Appendix 'B' di dalam *Warta Kerajaan Negeri Selangor* berhubung Siasatan di bawah seksyen 261 Kanun Tanah Negara.

Cop Mohor diperturunkan di hadapan saya pada 4 September 2007.
[PTSB. 6/6/18/2007]

NOR UYUNI HAMDI BINTI AHMAD @ AHMAD MAHDI
*b.p. Pentadbir Tanah
Sabak Bernam*

No. 2820.

Pada menjalankan kuasa yang diberi kepada saya di bawah peruntukan subseksyen 432(1) Kanun Tanah Negara, saya Nor Uyuni Hamdi binti Ahmad @ Ahmad Mahdi, Pentadbir Tanah Sabak Bernam mengarahkan notis siasatan di bawah seksyen 261 Kanun Tanah Negara dibuat secara Penyampaian Gantian (Substitute Service) di bawah subseksyen 432(1) Kanun Tanah Negara:

- (a) Dengan menampalkan satu salinan notis di tempat yang boleh dilihat:
 - (i) P.T. 3399 H.S.(M) 6179 Mukim Pasir Panjang.
 - (ii) Di papan kenyataan Surau/Balairaya yang berhampiran.
 - (iii) Di papan kenyataan Pejabat Tanah Sabak Bernam.
- (b) Dengan menyiapkan satu notis Appendix 'B' di dalam *Warta Kerajaan Negeri Selangor* berhubung Siasatan di bawah seksyen 261 Kanun Tanah Negara.

Cop Mohor diperturunkan di hadapan saya pada 4 September 2007.
[PTSB. 6/6/19/2007]

NOR UYUNI HAMDI BINTI AHMAD @ AHMAD MAHDI
*b.p. Pentadbir Tanah
Sabak Bernam*

No. 2821.

Pada menjalankan kuasa yang diberi kepada saya di bawah peruntukan subseksyen 432(1) Kanun Tanah Negara, saya Nor Uyuni Hamdi binti Ahmad @ Ahmad Mahdi, Pentadbir Tanah Sabak Bernam mengarahkan notis siasatan di bawah seksyen 261 Kanun Tanah Negara dibuat secara Penyampaian Gantian (Substitute Service) di bawah subseksyen 432(1) Kanun Tanah Negara:

- (a) Dengan menampalkan satu salinan notis di tempat yang boleh dilihat:
 - (i) Lot 4393 H.S.(M) 2088 Mukim Sungai Panjang.
 - (ii) Di papan kenyataan Surau/Balairaya yang berhampiran.
 - (iii) Di papan kenyataan Pejabat Tanah Sabak Bernam.
- (b) Dengan menyiapkan satu notis Appendix 'B' di dalam *Warta* Kerajaan Negeri Selangor berhubung Siasatan di bawah seksyen 261 Kanun Tanah Negara.

Cop Mohor diperturunkan di hadapan saya pada 10 September 2007.
[PTSB. 6/6/20/2007]

NOR UYUNI HAMDI BINTI AHMAD @ AHMAD MAHDI
*b.p. Pentadbir Tanah
Sabak Bernam*

No. 2822.

Pada menjalankan kuasa yang diberi kepada saya di bawah peruntukan subseksyen 432(1) Kanun Tanah Negara, saya Nazrul Shukri bin Ali, Penolong Pentadbir Tanah Daerah Petaling, dengan ini mengarahkan Borang 2B Seksyen 15 (Kanun Tanah Negara) dibuat/dihantar secara notis tampalan/*Warta* (Substitute Notice) di bawah seksyen yang tersebut di atas:

- (a) Dengan menampalkan satu salinan notis di tempat yang boleh dilihat:
 - (i) 527 Jalan 12, Seri Setia/Sungai Way, 47300 Petaling Jaya, Selangor.
 - (ii) Di papan kenyataan Pejabat Daerah/Tanah Petaling.
 - (iii) Di papan kenyataan Balai Polis Sungai Way.
- (b) Dengan menyiarkan satu salinan notis di dalam *Warta* Kerajaan Negeri Selangor berhubung dengan penampalan notis berkenaan.

Cop Mohor diperturunkan di hadapan saya pada 6 Ogos 2007.
[PTP. 16/18/07]

NAZRUL SHUKRI BIN ALI
*b.p. Pentadbir Tanah
Petaling*

AKTA PENGAMBILAN TANAH 1960
(Akta 486)

No. 2823.

(Seksyen 8)

PERISYTIHARAN-PERISYTIHARAN PENGAMBILAN YANG DICADANGKAN

Adalah dengan ini diisytiharkan bahawa tanah-tanah dan kawasan-kawasan yang tertentu yang dinyatakan dalam Jadual di bawah adalah dikehendaki bagi maksud yang berikut:

Pengambilan Tanah bagi Projek Cadangan pembangunan Bersepadu P.T. 3 & P.T. 4 Mukim Damansara Kawasan Perdagangan Bebas Sungai Way Petaling Jaya.

2. Suatu pelan tanah dan kawasan tertentu yang dinyatakan itu boleh diperiksa semasa waktu kerja biasa di Pejabat Tanah bagi Daerah di mana terletakinya tanah dan kawasan.

JADUAL

Daerah—Petaling. Mukim—Damansara.

No. Lot Ukur	Hakmilik atau Pendudukan H.S.(D)	Tuanpunya Berdaftar atau Penduduk yang Direkodkan	Keluasan Lot Hektar	Anggaran Keluasan yang akan Diambil Hektar
P.T. 3	230491	Melati Ehsan (M) Sdn. Bhd.	2.1657	2.1657
P.T. 4	230492	Melati Ehsan (M) Sdn. Bhd.	2.072	2.072

Bertarikh 13 September 2007
[PTP 9/3/2007]

ABD. NASIR BIN HASSAN
*Pengarah Negeri
Selangor*

No. 2824.

Adalah dengan ini diisytiharkan bahawa tanah-tanah dan kawasan-kawasan yang tertentu yang dinyatakan dalam Jadual kepadanya adalah diperlukan bagi maksud yang berikut:

Untuk tujuan Tapak Pencawang Masuk Utama 132/33/11KV Jalan Semenyih (Kajang Estate) Mukim Semenyih.

2. Suatu pelan tanah dan kawasan tertentu yang dinyatakan itu boleh diperiksa semasa waktu kerja biasa di Pejabat Tanah bagi Daerah di mana terletakinya tanah dan kawasan.

JADUAL

Daerah—Hulu Langat. Mukim—Semenyih. No. Lot Ukur—1912. Hakmilik atau Pendudukan—Grant 45187. Tuanpunya Berdaftar atau Penduduk yang Direkodkan—Inch Kenneth Kajang Rubber Limited. Keluasan Lot—90548.4925 meter persegi (22.375 ekar). Anggaran Keluasan yang akan Diambil—28696.2842 meter persegi (7.091 ekar).

Bertarikh 19 September 2007
[PTD.UL. 7/4/12-2004]

ABD. NASIR BIN HASSAN
*Pengarah Tanah dan Galian
Selangor*

No. 2825.

WANG CAGARAN YANG TIDAK DITUNTUT
(Arahan Perbendaharaan 162)

Pada menjalankan kuasa, Pentadbir Tanah Kuala Selangor memberitahu bahawa wang cagaran yang tersebut di dalam Jadual ini telah tidak dituntut selama lebih dua belas (12) bulan dan masih tersimpan dalam Akaun Wang Cagaran di Pejabat Tanah Kuala Selangor.

Dengan ini, adalah diberitahu jika sekiranya tuntutan tidak dibuat kepada Pentadbir Tanah Kuala Selangor, Pejabat Tanah Kuala Selangor dengan menyertakan resit-resit asal dalam tempoh tiga (3) bulan dari tarikh pemberitahuan ini, maka wang cagaran tersebut akan dipindahkan kepada Hasil Negeri.

JADUAL

Senarai Wang Pertaruhan dari 1991 hingga 2006

PEJABAT DAERAH KUALA SELANGOR

Bil.	Tarikh	Nama	No. Fail	W/P	Jumlah RM
1.		Ab. Aziz bin Abdullah		14/91	2,500.00
2.	25-7-2000	Mariapah binti Abd. Majid	PTG.Sel.3/LLM/04/42 Jld. 1 Sj. 149	132/00	3,000.00
3.	4-8-2000	Mohd Noor bin Yunos	PTG.Sel.3/LLM/04/42 Jld. 1 Sj. 18	138/00	3,000.00
4.	4-8-2000	Ali bin Hassan	PTG.Sel.3/LLM/04/42 Jld. 1 Sj. 80	140/00	3,000.00
5.	4-8-2000	Ismail bin Ridzwan	PTG.Sel.3/LLM/04/42 Jld. 1 Sj. 111	146/00	3,000.00
6.	4-8-2000	Taslim bin Yunos	PTG.Sel.3/LLM/04/42 Jld. 1 Sj. 19	148/00	3,000.00
7.	4-8-2000	Sariah binti Samsudin	PTG.Sel.3/LLM/04/42 Jld. 1 Sj. 43	153/00	3,000.00
8.	4-8-2000	Rahmat bin Suriah @ Sario	PTG.Sel.3/LLM/04/42 Jld. 1 Sj. 119	156/00	3,000.00

WARTA KERAJAAN NEGERI SELANGOR

27hb Sept. 2007]

2483

Bil.	Tarikh	Nama	No. Fail	W/P	Jumlah RM
9.	3-11-2000	Jamiah bin Damin	5C/J. 8/2000	204/00	10,000.00
10.	8-3-2001	Pengurus Magnaprise Sdn. Bhd.	5C/BB. 3/2001	18/01	10,000.00
11.	14-3-2001	Pengurus Excel Performance S. Bhd.	5C/BB. 11/2001	28/01	10,000.00
12.	21-3-2001	Jelas Hebat Mining Sdn. Bhd.	5C/UT. 8/2001(6)	38/01	10,000.00
13.	22-5-2001	Sarimah binti Abdullah @ Yap Yen	5A/BB. 1/97	162/01	500.00
14.	15-6-2001	Aziah binti Yem	5A/KS. 7/95	187/01	500.00
15.	18-6-2001	Wajar Kurnia Sdn. Bhd.	5C/BB. 21/2000	190/01	10,000.00
16.	22-6-2001	Muniandy a/l Krishnan		201/01	3,000.00
17.	22-6-2001	Chee Ken Tee		203/01	3,000.00
18.	22-6-2001	Teh Chew Swee		204/01	3,000.00
19.	25-6-2001	Lim Kok Kong	5C/BB. 17/2000	207/01	10,000.00
20.	25-6-2001	MMBJ Enterprise		208/01	10,000.00
21.	6-7-2001	Loh Moi	5A/48/98	256/01	500.00
22.	14-7-2001	CSK Construction Sdn. Bhd.	5C/UT. 27/2001	266/01	10,000.00
23.	27-9-2001	Razak Construction Sdn. Bhd.	5C/B. 38/2001	434/01	10,000.00
24.	2-10-2001	Pembinaan Wimaju Sdn. Bhd.	PTG.Sel. 3/BAS/ 04/53 Sj. 15	449/2001	3,000.00
25.	2-10-2001	Pembinaan Wimaju Sdn. Bhd.	PTG.Sel. 3/BAS/ 04/53 Sj. 14	450/2001	3,000.00
26.	9-10-2001	Paduan Jaya Sdn. Bhd.		453/2001	3,000.00
27.	9-10-2001	Magna Prise Sdn. Bhd.		454/2001	6,750.00
28.	9-10-2001	The Indo-Malay Estate Limited		456/2001	3,000.00
29.	29-1-2002	Magnapise Sdn. Bhd.	5C/BB/2/2001	3/2002	6,750.00
30.	11-3-2002	Murtinah binti Kasman	PTKS 1C/40/98	5/2002	3,300.00
31.	12-3-2002	Kump. Guthrie Berhad	PTKS 7/7/2000	6/2002	3,000.00
32.	26-3-2002	Murtinah binti Kasman	1C/40/98	7/2002	29,700.00

WARTA KERAJAAN NEGERI SELANGOR

2484

[27hb Sept. 2007

Bil.	Tarikh	Nama	No. Fail	W/P	Jumlah RM
33.	8-5-2002	Sykt. Mandasan Sdn. Bhd.	5C/BB. 43/2000	9/2002	10,000.00
34.	16-5-2002	Perniagaan Jaya	5A/BB. 42/2001(7)	10/2002	5,000.00
35.	16-5-2002	Puncak Bara	5A/BB. 43/2001(7)	11/2002	5,000.00
36.	17-5-2002	Lim Che Peng	5A/BB. 9/2002	12/2002	2,000.00
37.	23-5-2002	Saladin bin Mazlan	5A/Ijok. 6/2000	13/2002	5,000.00
38.	20-5-2002	Syarikat Shulz Sdn. Bhd.	5A/P. KS. 1/2000	14/2002	5,000.00
39.	14-6-2002	Chia Choon Mua	5C/BB. 75/2001	18/2002	10,000.00
40.	24-6-2002	Zaini bin Marhasan	5A/TK. 30/2002(14)	20/2002	500.00
41.	15-7-2002	Mohd Zahid bin Hj. Sirat	5/TK/31/2000	21/2002	500.00
42.	16-7-2002	Ahmad Aziman bin Suvarnoh	5A/TK. 24/2000	22/2000	500.00
43.	16-7-2002	Abd. Hamid bin Ismail	5A/TK. 32/2002	32/2000	500.00
44.	22-7-2002	Excel Performance Sdn. Bhd.	5C/BB. 27/2002	24/2002	10,000.00
45.	24-7-2002	Ramli bin Daching	5A/TK. 33/2002	25/2002	500.00
46.	24-7-2002	Awang bin Che Mat	5A/TK. 34/2002	26/2002	500.00
47.	24-7-2002	Razali bin Hassan	5A/TK. 36/2002	27/2002	500.00
48.	30-7-2002	Devi a/p Kaliappan @ Kalimuthu	5c/bb. 34/2002	28/2002	10,000.00
49.	14-8-2002	Gandingan Kenari Sdn. Bhd.	5C/BB. 90/2001	29/2002	10,000.00
50.	19-8-2002	Ang Game Hong	5C/l.55/2001	30/2002	10,000.00
51.	19-8-2002	Kia Siaw Lian	5C/BB/25/2001	32/2002	10,000.00
52.	26-8-2002	MJSB Enterprise	5C/BB.79/2001	35/2002	10,000.00
53.	22-8-2002	Jurukur Hartanah	PTG.Sel. 3/K. Pend/ 04/50 Sj. 1	36/2002	3,000.00
54.	27-8-2002	Jurukur Hartanah	PTG.Sel. 3/K. Pend/ 04/50 Sj. 27	37/2002	3,000.00
55.	27-8-2002	Jurukur Hartanah	PTG.Sel. 3/K. Pend/ 04/50 Sj. 3	38/2002	3,000.00
56.	27-8-2002	Jurukur Hartanah	PTG.Sel. 3/K. Pend/ 04/50 Sj. 4	39/2002	3,000.00

WARTA KERAJAAN NEGERI SELANGOR

27hb Sept. 2007]

2485

Bil.	Tarikh	Nama	No. Fail	W/P	Jumlah RM
57.	27-8-2002	Jurukur Hartanah	PTG.Sel. 3/K. Pend/ 04/50 Sj.5	36/2002	3,000.00
58.	28-8-2002	Tetangga Bahagia Sdn. Bhd.	5C/BB. 84/2000	41/2002	10,000.00
59.	28-8-2002	Memori Enterprise	5C/BB. 3/2002	42/2002	10,000.00
60.	11-9-2002	Tee Kim Tiam	5A/TK. 3/2001	43/2002	5,000.00
61.	20-9-2002	Delima Nur Asli Sdn. Bhd.	5C/J. 75/2001	44/2002	10,000.00
62.	23-9-2002	The Federal Oil Mills Bhd.	PTG.Sel. 3/KM/ 04/55	45/2002	3,000.00
63.	30-9-2002	FND Tenaga Sdn. Bhd.	5C/BB. 109/2001	46/2002	10,000.00
64.	16-10-2002	Alunan Suara Sdn. Bhd.	5C/BB. 47/2002	47/2002	10,000.00
65.	16-11-2002	Green Earth Ventures Sdn. Bhd.	5C/BB. 03/2001	49/2002	10,000.00
66.	31-12-2002	Pengurus Sy. Sri Sinar	5C/BB. 106/2001	51/2002	10,000.00
67.	16-1-2003	JKR Shah Alam	PTKS 7/5/2001	53/2003	3,000.00
68.	16-1-2003	Sda	PTKS 7/5/2001	54/2003	3,000.00
69.	16-1-2003	Sda	PTKS 7/5/2001	55/2003	3,000.00
70.	16-1-2003	Sda	PTKS 7/5/2001	56/2003	3,000.00
71.	16-1-2003	Sda	PTKS 7/5/2001	57/2003	3,000.00
72.	17-1-2003	Berkat Mujur Sdn. Bhd.	PTKS 7/5/2001	58/2003	3,000.00
73.	17-1-2003	Sda	PTKS 7/5/2001	59/2003	3,000.00
74.	18-3-2003	Lim Chong Suan	PTKS 7/17/2000	62/2003	3,000.00
75.	18-3-2003	Selvadurai a/l Balasingam	PTKS 7/7/2001	63/2003	3,000.00
76.	18-3-2003	Gula Perak Berhad	PTKS 7/7/2001	64/2003	3,000.00
77.	18-3-2003	Lim Seong Phin	PTKS 7/7/2001	65/2003	3,000.00
78.	20-3-2003	Tew Lam	PTKS 7/7/2001	67/2003	10,000.00
79.	8-5-2003	Sheikh Ajib bin Sheikh Hamzah	PTG.Sel.3/K.PEND. 04/52	68/2003	3,000.00
80.	8-5-2003	Azmah binti Sheikh Hamzah	PTG.Sel.3/K.PEND. 04/52	69/2003	3,000.00
81.	12-5-2003	Tan Siong An	PTKS 7/9/2001	70/2003	3,000.00

WARTA KERAJAAN NEGERI SELANGOR

2486

[27hb Sept. 2007

Bil.	Tarikh	Nama	No. Fail	W/P	Jumlah RM
82.	12-5-2003	Tan Son San	PTKS 7/9/2001	71/2003	3,000.00
83.	12-5-2003	Poon Kheng Seng	PTKS 7/9/2001	72/2003	3,000.00
84.	12-5-2003	Tan Siong An	PTKS 7/9/2001	73/2003	3,000.00
85.	12-5-2003	Tee Yook Saing	PTKS 7/9/2001	74/2003	3,000.00
86.	12-5-2003	Chia Chee Kok	PTKS 7/9/2001	75/2003	3,000.00
87.	12-5-2003	Tan Kam Lam	PTKS 7/9/2001	76/2003	3,000.00
88.	12-6-2003	Sivam a/l Gopalan	PTKS 5A/BB. 6/2003	77/2003	500.00
89.	17-6-2003	CJE Sdn. Bhd.	PTKS 5C/BB. 45/97 JLD 1	78/2003	10,000.00
90.	20-6-2003	Mohd Kasdu bin Rasman	PTKS 5A/BB. 1/2002	79/2003	500.00
91.	25-7-2003	Ong Kim Lai	PTKS 5A/TK.PN.I/ 2001	80/2003	5,000.00
92.	9-12-2003	The Federal Oil Mills Ltd.	PTKS 7/10/2002	81/2003	3,000.00
93.	9-12-2003	Sda	PTKS 7/10/2002	82/2003	3,000.00
94.	11-8-2004	Unibuilder Resources Sdn. Bhd.	PTKS 5C/UT. 6/2004	1/2004	10,000.00
95.	11-8-2004	Unibuilder Resources Sdn. Bhd.	PTKS 5C/UT. 2/2004	2/2004	10,000.00
96.	23-8-2004	Kim Tin Realty Sdn. Bhd.	PTKS 5C/BB.10/2004	3/2004	10,000.00
97.	21-2-2005	ALAZI Construction Sdn. Bhd.	5C/J-18/2004	1/2005	10,000.00
98.	10-5-2005	Aznan bin Hussain	(15) PTKS5A/J7/2005	2/2005	500.00
99.	10-5-2005	Hazura bin Kusman	(17) PTKS5A/J7/2005	3/2005	500.00
100.	26-7-2005	Maripah binti Abdul Majid	PTG.Sel. 3KKR/04/60 Sj. 30	4/2005	3,000.00
101.	26-7-2005	Sharudin bin Kasman	PTG.Sel. 3KKR/04/60 Sj. 31	5/2005	3,000.00
102.	26-7-2005	Jinam binti Md Rani	PTG.Sel. 3KKR/04/60 Sj. 52	6/2005	3,000.00
103.	26-7-2005	Ahmad bin Amat	PTG.Sel. 3KKR/04/60 Sj. 48	7/2005	3,000.00
104.	26-7-2005	Supiah bin Ahmad	PTG.Sel. 3KKR/04/60 Sj. 40	8/2005	3,000.00

Bil.	Tarikh	Nama	No. Fail	W/P	Jumlah RM
105.	26-7-2005	Rosmawati binti Junus	PTG.Sel. 3KKR/04/60 Sj. 10	9/2005	3,000.00
106.	26-7-2005	Sapari bin Kasan Rahmad	PTG.Sel. 3KKR/04/60 Sj. 43	10/2005	3,000.00
107.	26-7-2005	Saadah binti Marsid	PTG.Sel. 3KKR/04/60 Sj. 46	11/2005	3,000.00
108.	26-7-2005	Mohamad Sahit bin Dollah	PTG.Sel. 3KKR/04/60 Sj. 13	12/2005	3,000.00
109.	26-7-2005	Mohd Noor bin Yunus	PTG.Sel. 3KKR/04/60 Sj. 107	13/2005	3,000.00
110.	26-7-2005	Ali bin Hassan	PTG.Sel. 3KKR/04/60 Sj. 15	14/2005	3,000.00
111.	19-8-2005	Sariah binti Hj. Mustafa	PTG.Sel. 3KKR/04/60 Sj. 47	15/2005	3,000.00
112.	1-9-2005	Juta Seri Sdn. Bhd.	5C/KT/-1/2001	16/2005	10,000.00
113.	13-9-2005	Perst. Penganut Dewa Hiap Tien Tai Ten	PTKS 5A/TK13/2001	17/2005	5,000.00
114.	14-10-2005	Saniah binti Pekah	PTKS 5A/KS1/2004	18/2005	500.00
115.	12-12-2005	Sor Beng Soon	PTG Sel./KKR/07/ 90sj	18/2005	3000.00
				Jumlah	<u>571,500.00</u>


Bertarikh 9 Ogos 2007
[PTKS. 2A/17/2005 Jld. 2]

NAJIB ZAKUAN BIN MD. ALI
Penolong Pentadbir Tanah
b.p. Pentadbir Tanah
Kuala Selangor

Halaman Penarik 

PERCETAKAN NASIONAL MALAYSIA BERHAD

Semua Hak Terpelik. Tidak mana-mana bahagian (ia) daripada persembahan ini boleh diterbitkan semula atau ditapis, di dalam bentuk yang boleh diperolehi semula atau diterbitkan dalam sebarang bentuk dengan apa jua cara elektronik, mekanikal, fotokopi, rekaman dan/atau sebarang cara yang mungkin terdapat pada Percetakan Nasional Malaysia Berhad (Percetakan kepada Kerajaan Malaysia yang ditunjuk).



DICETAK OLEH
PERCETAKAN NASIONAL MALAYSIA BERHAD,
KUALA LUMPUR
BAGI PIHAK DAN DENGAN PERINTAH KEDAJARAN MALAYSIA.