



SABAH, MALAYSIA

Warta Kerajaan

Diterbitkan dengan kuasa

Jil. LXXV]

KOTA KINABALU, KHAMIS, 13 FEBRUARI 2020

[No. 7

Kenyataan-kenyataan berikut adalah diterbitkan atas perintah Tuan Yang Terutama Yang di-Pertua Negeri untuk Makluman Umum.

DATUK HAJI SAFAR BIN UNTONG,
Setiausaha Kerajaan Negeri.

No. 72

[No. JPBN.600-3/20

WATIKAH PEMBATALAN PELANTIKAN


ENAKMEN LEMBAGA PELABUHAN-PELABUHAN SABAH, 1981
SEKSYEN 6(2)

Pada menjalankan kuasa-kuasa yang diberi di bawah Seksyen 6(2) Enakmen Lembaga Pelabuhan-Pelabuhan Sabah, 1981, saya, TUN DATUK SERI PANGLIMA (DR) HAJI JUHAR BIN DATUK HAJI MAHIRUDDIN, Seri Maharaja Mangku Negara, Seri Panglima Darjah Kinabalu, Panglima Gemilang Darjah Kinabalu, Panglima Jasa Negara, Ahli Setia Darjah Kinabalu, Jaksa Pendamai, Hon. Ph.D (UoW) United Kingdom, Yang di-Pertua Negeri Sabah dengan ini membatalkan pelantikan

ENCIK DONNEYSIUS BIN ANSUSU @ ANSUKU
(K/P: 740803-12-5995)

sebagai Ahli Lembaga Pengarah Lembaga Pelabuhan-Pelabuhan Sabah yang berkuat kuasa mulai 2 Mei 2019 hingga 30 April 2022.

Diperbuat di Istana, Kota Kinabalu pada 27 haribulan Januari 2020.

WATIKAH PEMBATALAN PELANTIKAN - (*samb.*)

TUN DATUK SERI PANGLIMA (DR) HAJI JUHAR BIN DATUK HAJI MAHIRUDDIN,
Yang di-Pertua Negeri Sabah.

No. 73

[No. JPBN.600-3/20

WATIKAH PEMBATALAN PELANTIKAN


ENAKMEN LEMBAGA PELABUHAN-PELABUHAN SABAH, 1981
SEKSYEN 6(2)

Pada menjalankan kuasa-kuasa yang diberi di bawah Seksyen 6(2) Enakmen Lembaga Pelabuhan-Pelabuhan Sabah, 1981, saya, TUN DATUK SERI PANGLIMA (DR) HAJI JUHAR BIN DATUK HAJI MAHIRUDDIN, Seri Maharaja Mangku Negara, Seri Panglima Darjah Kinabalu, Panglima Gemilang Darjah Kinabalu, Panglima Jasa Negara, Ahli Setia Darjah Kinabalu, Jaksa Pendamai, Hon. Ph.D (UoW) United Kingdom, Yang di-Pertua Negeri Sabah dengan ini membatalkan pelantikan

ENCIK NOSSIL @ SYLVESTER BIN BASAYU
(K/P: 530219-12-5165)

sebagai Ahli Lembaga Pengarah Lembaga Pelabuhan-Pelabuhan Sabah yang berkuat kuasa mulai 2 Mei 2019 hingga 30 April 2022.

Diperbuat di Istana, Kota Kinabalu pada 27 haribulan Januari 2020.



TUN DATUK SERI PANGLIMA (DR) HAJI JUHAR BIN DATUK HAJI MAHIRUDDIN,
Yang di-Pertua Negeri Sabah.

No. 74

[No. JPBN.600-3/20

WATIKAH PELANTIKAN


ENAKMEN LEMBAGA PELABUHAN-PELABUHAN SABAH, 1981
SEKSYEN 5(2)

Pada menjalankan kuasa-kuasa yang diberi di bawah Seksyen 5(2) Enakmen Lembaga Pelabuhan-Pelabuhan Sabah, 1981, saya, TUN DATUK SERI PANGLIMA (DR) HAJI JUHAR BIN DATUK HAJI MAHIRUDDIN, Seri Maharaja Mangku Negara, Seri Panglima Darjah Kinabalu, Panglima Gemilang Darjah Kinabalu, Panglima Jasa Negara, Ahli Setia Darjah Kinabalu, Jaksa Pendamai, Hon. Ph.D (UoW) United Kingdom, Yang di-Pertua Negeri Sabah dengan ini melantik

ENCIK DONNEYSIUS BIN ANSUSU @ ANSUKU
(K/P: 740803-12-5995)

sebagai Ahli Lembaga Pengarah Lembaga Pelabuhan-Pelabuhan Sabah berkuat kuasa mulai 19 Disember 2019 hingga 18 Disember 2022.

Diperbuat di Istana, Kota Kinabalu pada 27 haribulan Januari 2020.

TUN DATUK SERI PANGLIMA (DR) HAJI JUHAR BIN DATUK HAJI MAHIRUDDIN,
Yang di-Pertua Negeri Sabah.

WATIKAH PELANTIKAN


ENAKMEN LEMBAGA PELABUHAN-PELABUHAN SABAH, 1981
SEKSYEN 5(2)

Pada menjalankan kuasa-kuasa yang diberi di bawah Seksyen 5(2) Enakmen Lembaga Pelabuhan-Pelabuhan Sabah, 1981, saya, TUN DATUK SERI PANGLIMA (DR) HAJI JUHAR BIN DATUK HAJI MAHIRUDDIN, Seri Maharaja Mangku Negara, Seri Panglima Darjah Kinabalu, Panglima Gemilang Darjah Kinabalu, Panglima Jasa Negara, Ahli Setia Darjah Kinabalu, Jaksa Pendamai, Hon. Ph.D (UoW) United Kingdom, Yang di-Pertua Negeri Sabah dengan ini melantik

ENCIK NOSSIL @ SYLVESTER BIN BASAYU
(K/P: 530219-12-5165)

sebagai Ahli Lembaga Pengarah Lembaga Pelabuhan-Pelabuhan Sabah berkuat kuasa mulai 19 Disember 2019 hingga 18 Disember 2022.

Diperbuat di Istana, Kota Kinabalu pada 27 haribulan Januari 2020.



TUN DATUK SERI PANGLIMA (DR) HAJI JUHAR BIN DATUK HAJI MAHIRUDDIN,
Yang di-Pertua Negeri Sabah.

ORDINAN PEGUAMBELA
(BAB 2)

PELANTIKAN AHLI-AHLI LEMBAGA TATATERTIB
DI BAWAH SEKSYEN 12A

Pada menjalankan kuasa di bawah seksyen 12A Ordinan Peguambela (Bab 2), Hakim Besar Mahkamah Tinggi Sabah dan Sarawak selepas berunding dengan Pertubuhan Undang-Undang, dengan ini melantik ahli-ahli Lembaga Tatatertib yang berikut bagi tempoh dua (2) tahun mulai 11 Disember 2019 - 10 Disember 2021:

<i>Bil.</i>	<i>Nama</i>	<i>Jawatan</i>
1.	Datuk Douglas Cristo Primus Sikayun (No. K/P: 510327-12-5199)	Pengerusi
2.	Datuk Foo Kiat Shin @ Stephen (No. K/P: 430320-12-5049)	Ahli
3.	Datuk John Sikayun @ John Anselmus (No. K/P: 540109-12-5243)	Ahli
4.	Encik Ho Kin Kong (No. K/P: 470610-12-5019)	Ahli
5.	Encik Tan Jwee Peng (No. K/P: 590802-12-5271)	Ahli
6.	Encik Amin Jaafar (No. K/P: 590503-12-5343)	Ahli
7.	Puan Lee Chung Ching @ Mary (No. K/P: 551022-12-5383)	Ahli
8.	Puan Marianne Antoinette Ghani (No. K/P: 711102-71-5076)	Ahli
9.	Puan Zaleha Mohd Yusuf Pan (No. K/P: 720820-12-5032)	Ahli

Bertarikh pada 29 November 2019.

YAA TAN SRI DATUK SERI PANGLIMA DAVID WONG DAK WAH,
Hakim Besar Mahkamah Tinggi Sabah dan Sarawak.

ADVOCATES ORDINANCE
(CAP. 2)

APPOINTMENT OF MEMBERS OF DISCIPLINARY BOARD
UNDER SECTION 12A

In exercise of the powers under section 12A of the Advocates Ordinance (Cap. 2), the Chief Judge of the High Court in Sabah and Sarawak after consultation with the Law Society, hereby appoint the following members of Disciplinary Board for the period of two (2) years from 11 December 2019 - 10 December 2021:

<i>No.</i>	<i>Name</i>	<i>Position</i>
1.	Datuk Douglas Cristo Primus Sikayun (NRIC No.: 510327-12-5199)	Chairman
2.	Datuk Foo Kiat Shin @ Stephen (NRIC No.: 430320-12-5049)	Member
3.	Datuk John Sikayun @ John Anselmus (NRIC No.: 540109-12-5243)	Member
4.	Encik Ho Kin Kong (NRIC No.: 470610-12-5019)	Member
5.	Encik Tan Jwee Peng (NRIC No.: 590802-12-5271)	Member
6.	Encik Amin Jaafar (NRIC No.: 590503-12-5343)	Member
7.	Puan Lee Chung Ching @ Mary (NRIC No.: 551022-12-5383)	Member
8.	Puan Marianne Antoinette Ghani (NRIC No.: 711102-71-5076)	Member
9.	Puan Zaleha Mohd Yusuf Pan (NRIC No.: 720820-12-5032)	Member

Dated 29 November 2019.

YAA TAN SRI DATUK SERI PANGLIMA DAVID WONG DAK WAH,
Chief Judge of the High Court in Sabah and Sarawak.

No. 77

[No. KKT&P: 200-4/12/(12)]

ORDINAN PERANCANG BANDAR DAN DESA
(SABAH BAB 141)

PEMBERITAHUAN TERHADAP RESOLUSI UNTUK MENYEDIAKAN SATU DRAF
SKIM PERANCANGAN DI BAWAH SEKSYEN 6(1)(A)
PELAN DAERAH TELUPID
(NOMBOR PELAN 08157008)

Dengan Notis ini, pihak awam adalah dimaklumkan bahawa pihak Majlis Daerah Beluran telah membuat resolusi untuk menyediakan satu Draf Skim Perancangan yang akan dikenali sebagai Pelan Daerah Telupid.

2. Draf Skim Perancangan iaitu Pelan Daerah Telupid akan meliputi kawasan seluas kira-kira 219,275.34 hektar (541,841.18 ekar) sepertimana yang ditunjukkan dalam Pelan Bernombor 08157008. Draf Skim Perancangan: Pelan Daerah Telupid yang disediakan akan menunjukkan sempadan kawasan yang akan diliputi oleh Pelan Daerah Telupid.

3. Notis ini juga memberitahu kepada orang ramai bahawa apabila Pihak Berkuasa Tempatan: Majlis Daerah Beluran menerimapakai Draf Skim Perancangan: Pelan Daerah Telupid - Nombor Pelan 08157008 maka mana-mana Skim Perancangan yang termasuk dalam sempadan Pelan Daerah Telupid akan digantikan dengan Draf Skim Perancangan yang baru iaitu Pelan Daerah Telupid-Nombor Pelan 08157008.

4. Draf Skim Perancangan: Pelan Daerah Telupid adalah masih dalam proses penyediaan. Maklumat dan penerbitan selanjutnya akan dikeluarkan dalam masa yang terdekat ini.

Bertarikh di Beluran, pada 25 April 2017.

SUHAILI RIMAN,
Pengerusi,
Majlis Daerah Beluran.

[No. KKT&P:200-4/12/(12)]

TOWN AND COUNTRY PLANNING ORDINANCE
(SABAH CAP. 141)

NOTIFICATION OF PREPARATION OF A DRAFT SCHEME UNDER SECTION 6(1)(A)
TELUPID DISTRICT PLAN
(PLAN NUMBER 08157008)

Notice is hereby given to the public that the Beluran District Council has resolved to prepare a Draft Scheme to be known as the Telupid District Plan.

2. The Draft Scheme will cover an area of approximately 219,275.34 hectares (541,841.18 acres) as shown in Plan Number 08157008. The Draft Scheme: Telupid District Plan will show the District Plan boundary.
3. This Notice also notifies to the public that when the Local Authority: Beluran District Council has adopted the Draft Scheme: Telupid District Plan - Plan Number 08157008, it shall supersede any other Planning Schemes within its boundary.
4. The Draft Scheme is in preparation and further notification and publication will be given shortly.

Dated at Beluran, this 25th day of April, 2017.

SUHAILI RIMAN,
Chairman,
Beluran District Council.

No. 78

[No. KKT&P: 200-4/12/(12)]

ORDINAN PERANCANG BANDAR DAN DESA
(SABAH BAB 141)

PEMBERITAHUAN TERHADAP RESOLUSI UNTUK MENYEDIAKAN SATU DRAF
SKIM PERANCANGAN DI BAWAH SEKSYEN 6(1)(A)
PELAN TEMPATAN TELUPID
(NOMBOR PELAN 08157007)

Dengan Notis ini, pihak awam adalah dimaklumkan bahawa pihak Majlis Daerah Beluran telah membuat resolusi untuk menyediakan satu Draf Skim Perancangan yang akan dikenali sebagai Pelan Tempatan Telupid.

2. Draf Skim Perancangan iaitu Pelan Tempatan Telupid akan meliputi kawasan seluas kira-kira 1,258.17 hektar (3,109 ekar) sepertimana yang ditunjukkan dalam Pelan Bernombor 08157007. Draf Skim Perancangan: Pelan Tempatan Telupid yang disediakan akan menunjukkan sempadan kawasan yang akan diliputi oleh Pelan Tempatan Telupid.
3. Notis ini juga memberitahu kepada pihak awam bahawa apabila Pihak Berkuasa Tempatan: Majlis Daerah Beluran menerimapai Draf Skim Perancangan: Pelan Tempatan Telupid - Nombor Pelan 08157007 maka mana-mana Skim Perancangan yang termasuk dalam sempadan Pelan Tempatan Telupid akan digantikan dengan Draf Skim Perancangan yang baru iaitu Pelan Tempatan Telupid-Nombor Pelan 08157007.
4. Draf Pelan Tempatan Telupid - Nombor Pelan 08157007 adalah terletak di dalam liputan Draf Pelan Daerah Telupid - Nombor Pelan 08157008. Draf Pelan Tempatan Telupid - Nombor Pelan 08157007 akan menjelaskan dengan lebih terperinci cadangan di dalam draf Pelan Daerah Telupid - Nombor Pelan 08157008. Jika terdapat percanggahan di antara kedua-dua pelan ini, maka cadangan di dalam draf Pelan Tempatan Telupid - Nombor Pelan 08157007 akan mengatasi cadangan di dalam draf Pelan Daerah Telupid - Nombor Pelan 08157008.
5. Draf Skim Perancangan: Pelan Tempatan Telupid adalah masih dalam proses penyediaan. Maklumat dan penerbitan selanjutnya akan dikeluarkan dalam masa yang terdekat ini.

Bertarikh di Beluran, pada 25 April 2017.

SUHAILI RIMAN,
Pengerusi,
Majlis Daerah Beluran.

[No. KKT&P:200-4/12/(12)]

TOWN AND COUNTRY PLANNING ORDINANCE
(SABAH CAP. 141)

NOTIFICATION OF PREPARATION OF A DRAFT SCHEME UNDER SECTION 6(1)(A)
TELUPID LOCAL PLAN
(PLAN NUMBER 08157007)

Notice is hereby given to the public that the Beluran District Council has resolved to prepare a Draft Scheme to be known as the Telupid Local Plan.

2. The Draft Scheme for Telupid Local Plan will cover an area of approximately 1,258.17 hectares (3,109 acres) as shown in Plan Number 08157007.
3. This Notice also notifies to the public that when the Local Authority: Beluran District Council has adopted the new Draft Scheme: Telupid Local Plan - Plan Number 08157007, it shall supersede any other Planning Schemes within its boundary.
4. The draft Telupid Local Plan - Plan Number 08157007 is located within the coverage of the draft Telupid District Plan - Plan Number 08157008. The draft Telupid Local Plan - Plan Number 08157007 will describe in more details the proposal in the draft Telupid District Plan - Plan Number 08157008. If there are discrepancies between the two draft schemes, then the proposal in the draft Telupid Local Plan - Plan Number 08157007 will prevail over the proposal in the draft scheme for Telupid District Plan - Plan Number 08157008.
5. The Draft Scheme is in preparation and further notification and publication will be given shortly.

Dated at Beluran, this 25th day of April, 2017.

SUHAILI RIMAN,
Chairman,
Beluran District Council.

No. 79

[No. KKT&P: 200-4/12/(12)]

ORDINAN PERANCANG BANDAR DAN DESA
(SABAH BAB 141)

PEMBERITAHUAN TERHADAP RESOLUSI UNTUK MENYEDIAKAN SATU DRAF
SKIM PERANCANGAN DI BAWAH SEKSYEN 6(1)(A)
PELAN DAERAH LABUK SUGUT
(NOMBOR PELAN 08150008)

Dengan Notis ini, pihak awam adalah dimaklumkan bahawa pihak Majlis Daerah Beluran telah membuat resolusi untuk menyediakan satu Draf Skim Perancangan yang akan dikenali sebagai Pelan Daerah Labuk Sugut.

2. Draf Skim Perancangan ini akan meliputi kawasan seluas kira-kira 946,680.15 hektar (2,335,297.60 ekar) sepertimana yang ditunjukkan dalam Pelan Bernombor 08150008. Draf Skim Perancangan: Pelan Daerah Labuk Sugut yang disediakan akan menunjukkan sempadan kawasan yang akan diliputi oleh Pelan Daerah Labuk Sugut.

3. Notis ini juga memberitahu kepada pihak awam bahawa apabila Pihak Berkuasa Tempatan: Majlis Daerah Beluran menerimapakai Draf Skim Perancangan: Pelan Daerah Labuk Sugut - Nombor Pelan 08150008 maka mana-mana Skim Perancangan yang termasuk dalam sempadan Pelan Daerah Beluran - Nombor Pelan 08150008 akan digantikan dengan Draf Skim Perancangan yang baru iaitu Pelan Daerah Beluran - Nombor Pelan 08150008.

4. Draf Skim Perancangan: Pelan Daerah Beluran adalah masih dalam proses penyediaan. Maklumat dan penerbitan selanjutnya akan dikeluarkan dalam masa yang terdekat ini.

Bertarikh di Beluran, pada 25 April 2017.

SUHAILI RIMAN,
Pengerusi,
Majlis Daerah Beluran.

[No. KKT&P:200-4/12/(12)]

TOWN AND COUNTRY PLANNING ORDINANCE
(SABAH CAP. 141)

NOTIFICATION OF PREPARATION OF A DRAFT SCHEME UNDER SECTION 6(1)(A)
LABUK SUGUT DISTRICT PLAN
(PLAN NUMBER 08150008)

Notice is hereby given to the public that the Beluran District Council has resolved to prepare a Draft Scheme to be known as the Beluran District Plan.

2. The Draft Scheme will cover an area of approximately 946,680.15 hectares (2,335,297.60 acres) as shown in Plan Number 08150008. The Draft Scheme: Beluran District Plan will show the District Plan boundary.
3. This Notice also notifies to the public that when the Local Authority: Beluran District Council has adopted the Draft Scheme: Labuk Sugut District Plan - Plan Number 08150008, it shall supersede any other Planning Schemes within its boundary.
4. The Draft Scheme is in preparation and further notification and publication will be given shortly.

Dated at Beluran, this 25th day of April, 2017.

SUHAILI RIMAN,
Chairman,
Beluran District Council.

No. 80

[No. KKT&P: 200-4/12/(12)]

ORDINAN PERANCANG BANDAR DAN DESA
(SABAH BAB 141)

PEMBERITAHUAN TERHADAP RESOLUSI UNTUK MENYEDIAKAN SATU DRAF
SKIM PERANCANGAN DI BAWAH SEKSYEN 6(1)(A)
PELAN TEMPATAN BELURAN
(NOMBOR PELAN 08150009)

Dengan Notis ini, pihak awam adalah dimaklumkan bahawa pihak Majlis Daerah Beluran telah membuat resolusi untuk menyediakan satu Draf Skim Perancangan yang akan dikenali sebagai Pelan Tempatan Beluran.

2. Draf Skim Perancangan iaitu Pelan Tempatan Beluran akan meliputi kawasan seluas kira-kira 1,452 hektar (3,586 ekar) sepertimana yang ditunjukkan dalam Pelan Bernombor 08150009. Draf Skim Perancangan: Pelan Tempatan Beluran yang disediakan akan menunjukkan sempadan kawasan yang akan diliputi oleh Pelan Tempatan Beluran.

3. Notis ini juga memberitahu kepada pihak awam bahawa apabila Pihak Berkuasa Tempatan: Majlis Daerah Beluran menerimapakai Draf Skim Perancangan: Pelan Tempatan Beluran - Nombor Pelan 08150009 maka mana-mana Skim Perancangan yang termasuk dalam sempadan Pelan Tempatan Beluran akan digantikan dengan Draf Skim Perancangan yang baru iaitu Pelan Tempatan Beluran - Nombor Pelan 08150009.

4. Daerah Pelan Tempatan Beluran - Nombor Pelan 08150009 adalah terletak di dalam liputan Draf Pelan Daerah Labuk Sugut - Nombor pelan 08150008. Draf Pelan Tempatan Beluran - Nombor Pelan 08150009 akan menjelaskan dengan lebih terperinci cadangan di dalam draf Pelan Daerah Labuk Sugut - Nombor Pelan 08150008. Jika terdapat percanggahan di antara kedua-dua pelan ini, maka cadangan di dalam draf Pelan Tempatan Beluran - Nombor Pelan 08150009 akan mengatasi cadangan di dalam draf Pelan Daerah Labuk Sugut - Nombot Pelan 08150008.

5. Draf Skim Perancangan: Pelan Tempatan Beluran adalah masih dalam proses penyediaan. Maklumat dan penerbitan selanjutnya akan dikeluarkan dalam masa yang terdekat ini.

Bertarikh di Beluran, pada 25 April 2017.

SUHAILI RIMAN,
Pengerusi,
Majlis Daerah Beluran.

[No. KKT&P:200-4/12/(12)]

TOWN AND COUNTRY PLANNING ORDINANCE
(SABAH CAP. 141)

NOTIFICATION OF PREPARATION OF A DRAFT SCHEME UNDER SECTION 6(1)(A)
BELURAN LOCAL PLAN
(PLAN NUMBER 08150009)

Notice is hereby given to the public that the Beluran District Council has resolved to prepare a Draft Scheme to be known as the Beluran Local Plan.

2. The Draft Scheme for Beluran Local Plan will cover an area of approximately 1,452 hectares (3,586 acres) as shown in Plan Number 08150009.
3. This Notice also notifies to the public that when the Local Authority: Beluran District Council has adopted the new Draft Scheme: Beluran Local Plan - Plan Number 08150009, it shall supersede any other Planning Schemes within its boundary.
4. The draft Beluran Local Plan - Plan Number 08150009 is located within the coverage of the draft Labuk Sugut District Plan - Plan Number 08150008. The draft Beluran Local Plan - Plan Number 08150009 will describe in more details the proposal in the draft Labuk Sugut District Plan - Plan Number 08150008. If there are discrepancies between the two draft schemes, then the proposal in the draft Beluran Local Plan - Plan Number 08150009 will prevail over the proposal in the draft scheme for Labuk Sugut District Plan - Plan Number 08150008.
5. The Draft Scheme is in preparation and further notification and publication will be given shortly.

Dated at Beluran, this 25th day of April, 2017.

SUHAILI RIMAN,
Chairman,
Beluran District Council.

No. 81

[No. KKT&P: 200-4/12/(4)]

ORDINAN PERANCANG BANDAR DAN DESA
(SABAH BAB 141)

PEMBERITAHUAN TERHADAP RESOLUSI UNTUK MENYEDIAKAN SATU DRAF
SKIM PERANCANGAN DI BAWAH SEKSYEN 6(1)(A)
PELAN DAERAH KUDAT
(NOMBOR PELAN 05150047)

Dengan Notis ini, pihak awam adalah dimaklumkan bahawa pihak Lembaga Bandaran Kudat telah membuat resolusi untuk menyediakan satu Draf Skim Perancangan yang akan dikenali sebagai Pelan Daerah Kudat.

2. Draf Skim Perancangan ini akan meliputi kawasan seluas kira-kira 89,6931.02 hektar (2,216,364.82 ekar) sepertimana yang ditunjukkan dalam Pelan Bernombor 05150047. Draf Skim Perancangan: Pelan Daerah Kudat yang disediakan akan menunjukkan sempadan kawasan yang akan diliputi oleh Pelan Daerah Kudat.

3. Notis ini juga memberitahu kepada orang ramai bahawa apabila Pihak Berkuasa Tempatan: Majlis Daerah Kudat menerimapakai Draf Skim Perancangan: Pelan Daerah Kudat - Nombor Pelan 05150047 maka "Kudat Scheme" - Nombor Pelan 05150019, "Kudat District Landuse Planning Scheme" - Nombor Pelan 05150040, "Kudat District Plan" - Nombor Pelan 05150045 atau mana-mana Skim Perancangan yang termasuk dalam sempadan Pelan Daerah Kudat akan digantikan dengan Draf Skim Perancangan yang baru iaitu Pelan Daerah Kudat - Nombor Pelan 05150047.

4. Draf Skim Perancangan: Pelan Daerah Kudat adalah masih dalam proses penyediaan. Maklumat dan penerbitan selanjutnya akan dikeluarkan dalam masa yang terdekat ini.

Bertarikh di Kudat, pada 8 Januari 2020.

SAPDIN BIN IBRAHIM,
Pesuruhjaya,
Lembaga Bandaran Kudat.

[No. KKT&P:200-4/12/(4)]

TOWN AND COUNTRY PLANNING ORDINANCE
(SABAH CAP. 141)

NOTIFICATION OF PREPARATION OF A DRAFT SCHEME UNDER SECTION 6(1)(A)
KUDAT DISTRICT PLAN
(PLAN NUMBER 05150047)

Notice is hereby given to the public that the Kudat Town Board has resolved to prepare a Draft Scheme to be known as the Kudat District Plan.

2. The Draft Scheme will cover an area of approximately 89,6931.02 hectares (2,216,364.82 acres) as shown in Plan Number 05150047. The Draft Scheme: Kudat District Plan will show the District Plan boundary.

3. This Notice also notifies to the public that when the Local Authority: Kudat Town Board has adopted the Draft Scheme: Kudat District Plan - Plan Number 05150047, it shall supersede the Kudat Scheme - Plan Number 05150019, Kudat District Landuse Planning Scheme - Plan Number 05150040, Kudat District Plan - Plan Number 05150045 or any other Planning Schemes within its boundary.

4. The Draft Scheme is in preparation and further notification and publication will be given shortly.

Dated at Kudat, this 8th day of January, 2020.

SAPDIN BIN IBRAHIM,
Commissioner,
Kudat Town Board.

No. 82

[No. KKT&P: 200-4/12/(22)]

ORDINAN PERANCANG BANDAR DAN DESA
(SABAH BAB 141)

PEMBERITAHUAN TERHADAP RESOLUSI UNTUK MENYEDIAKAN SATU DRAF
SKIM PERANCANGAN DI BAWAH SEKSYEN 6(1)(A)
PELAN DAERAH KUNAK
(NOMBOR PELAN 24160001)

Dengan Notis ini, pihak awam adalah dimaklumkan bahawa pihak Majlis Daerah Kunak telah membuat resolusi untuk menyediakan satu Draf Skim Perancangan yang akan dikenali sebagai Pelan Daerah Kunak.

2. Draf Skim Perancangan ini akan meliputi kawasan seluas kira-kira 141,114.48 hektar (348,701.49 ekar) sepertimana yang ditunjukkan dalam Pelan Bernombor 24160001. Draf Skim Perancangan: Pelan Daerah Kunak yang disediakan akan menunjukkan sempadan kawasan yang akan diliputi oleh Pelan Daerah Kunak.

3. Notis ini juga memberitahu kepada orang ramai bahawa apabila Pihak Berkuasa Tempatan: Majlis Daerah Kunak menerimapai Draf Skim Perancangan: Pelan Daerah Kunak - Nombor Pelan 24160001 maka “Kunak District Landuse Planning Scheme” - Nombor Pelan 11160014, “Kunak District Plan” - Nombor Pelan 24160000 atau mana-mana Skim Perancangan yang termasuk dalam sempadan Pelan Daerah Kunak akan digantikan dengan Draf Skim Perancangan yang baru iaitu Pelan Daerah Kunak - Nombor Pelan 24160001.

4. Draf Skim Perancangan: Pelan Daerah Kudat adalah masih dalam proses penyediaan. Maklumat dan penerbitan selanjutnya akan dikeluarkan dalam masa yang terdekat ini.

Bertarikh di Kunak, pada 8 Januari 2020.

JURAIMIN BIN HJ. JADIL,
Pengerusi,
Majlis Daerah Kunak.

[No. KKT&P:200-4/12/(22)]

TOWN AND COUNTRY PLANNING ORDINANCE
(SABAH CAP. 141)

NOTIFICATION OF PREPARATION OF A DRAFT SCHEME UNDER SECTION 6(1)(A)
KUNAK DISTRICT PLAN
(PLAN NUMBER 24160001)

Notice is hereby given to the public that the Kunak District Council has resolved to prepare a Draft Scheme to be known as the Kunak District Plan.

2. The Draft Scheme will cover an area of approximately 141,114.48 hectares (348,701.49 acres) as shown in Plan Number 24160001. The Draft Scheme: Kunak District Plan will show the District Plan boundary.
3. This Notice also notifies to the public that when the Local Authority: Kunak District Council has adopted the Draft Scheme: Kunak District Plan- Plan Number 24160001, it shall supersede the Kunak District Landuse Planning Scheme - Plan Number 11160014, Kunak District Plan - Plan Number 24160000 or any other Planning Schemes within its boundary.
4. The Draft Scheme is in preparation and further notification and publication will be given shortly.

Dated at Kunak, this 8th day of January, 2020.

JURAIMIN BIN HJ. JADIL,
Chairman,
Kunak District Council.

No. 83

[No. KKT&P: 200-4/12/(22)]

ORDINAN PERANCANG BANDAR DAN DESA
(SABAH BAB 141)

PEMBERITAHUAN TERHADAP RESOLUSI UNTUK MENYEDIAKAN SATU DRAF
SKIM PERANCANGAN DI BAWAH SEKSYEN 6(1)(A)
PELAN TEMPATAN KUNAK
(NOMBOR PELAN 24160002)

Dengan Notis ini, pihak awam adalah dimaklumkan bahawa pihak Majlis Daerah Kunak telah membuat resolusi untuk menyediakan satu Draf Skim Perancangan yang akan dikenali sebagai Pelan Tempatan Kunak.

2. Draf Skim Perancangan iaitu Pelan Tempatan Kunak akan meliputi kawasan seluas kira-kira 2,423.04 hektar (5,987.48 ekar) sepertimana yang ditunjukkan dalam Pelan Bernombor 24160002. Draf Skim Perancangan: Pelan Tempatan Kunak yang disediakan akan menunjukkan sempadan kawasan yang akan diliputi oleh Pelan Tempatan Kunak.

3. Notis ini juga memberitahu kepada orang ramai bahawa apabila Pihak Berkuasa Tempatan: Majlis Daerah Kunak menerimapakai Draf Skim Perancangan: Pelan Tempatan Kunak - Nombor Pelan 24160002 maka "Kunak District Landuse Planning Scheme" - Nombor Pelan 11160014, "Kunak District Plan" - Nombor Pelan 24160000, atau mana-mana Skim Perancangan yang termasuk dalam sempadan Pelan Tempatan Kunak akan digantikan dengan Draf Skim Perancangan yang baru iaitu Pelan Tempatan Kunak - Nombor Pelan 24160002.

4. Draf Pelan Tempatan Kunak - Nombor Pelan 24160002 adalah terletak di dalam liputan Draf Pelan Daerah Kunak - Nombor pelan 24160001. Draf Pelan Tempatan Kunak - Nombor Pelan 24160002 akan menjelaskan dengan lebih terperinci cadangan di dalam draf Pelan Daerah Kunak - Nombor Pelan 24160001. Jika terdapat percanggahan di antara kedua-dua pelan ini, maka cadangan di dalam draf Pelan Tempatan Kunak - Nombor Pelan 24160002 akan mengatasi cadangan di dalam draf Pelan Daerah Kunak - Nombor Pelan 24160001.

5. Draf Skim Perancangan: Pelan Tempatan Kunak adalah masih dalam proses penyediaan. Maklumat dan penerbitan selanjutnya akan dikeluarkan dalam masa yang terdekat ini..

Bertarikh di Kunak, pada 8 Januari 2020.

JURAIMIN BIN HJ. JADIL,
Pengerusi,
Majlis Daerah Kunak.

[No. KKT&P:200-4/12/(22)]

TOWN AND COUNTRY PLANNING ORDINANCE
(SABAH CAP. 141)

NOTIFICATION OF PREPARATION OF A DRAFT SCHEME UNDER SECTION 6(1)(A)
KUNAK LOCAL PLAN
(PLAN NUMBER 24160002)

Notice is hereby given to the public that the Kunak District Council has resolved to prepare a Draft Scheme to be known as the Kunak Local Plan.

2. The Draft Scheme for Kunak Local Plan will cover an area of approximately 2,423.04 hectares (5,987.48 acres) as shown in Plan Number 24160002.

3. This Notice also notifies to the public that when the Local Authority: Kunak District Council has adopted the new Draft Scheme: Kunak Local Plan - Plan Number 24160002, it shall supersede the Kunak District Landuse Planning Scheme - Plan Number 11160014, Kunak District Plan - Plan Number 24160000, or any other Planning Schemes within its boundary.

4. The draft Kunak Local Plan - Plan Number 24160002 is located within the coverage of the draft Kunak District Plan - Plan Number 24160001. The draft Kunak Local Plan - Plan Number 24160002 will describe in more details the proposal in the draft Kunak District Plan - Plan Number 24160001. If there are discrepancies between the two draft schemes, then the proposal in the draft Kunak Local Plan - Plan Number 24160002 will prevail over the proposal in the draft scheme for Kunak District Plan - Plan Number 24160001.

5. The Draft Scheme is in preparation and further notification and publication will be given shortly.

Dated at Kunak, this 8th day of January, 2020.

JURAIMIN BIN HJ. JADIL,
Chairman,
Kunak District Council.

No. 84

[No. KKT&P: 200-4/12/(18)]

ORDINAN PERANCANG BANDAR DAN DESA
(SABAH BAB 141)

PEMBERITAHUAN TERHADAP RESOLUSI UNTUK MENYEDIAKAN SATU DRAF
SKIM PERANCANGAN DI BAWAH SEKSYEN 6(1)(A)
PELAN TEMPATAN TENOM
(NOMBOR PELAN 16150022)

Dengan Notis ini, pihak awam adalah dimaklumkan bahawa pihak Majlis Daerah Tenom telah membuat resolusi untuk menyediakan satu Draf Skim Perancangan yang akan dikenali sebagai Pelan Tempatan Tenom.

2. Draf Skim Perancangan iaitu Pelan Tempatan Tenom akan meliputi kawasan seluas kira-kira 4,108.07 hektar (10,151.28 ekar) sepertimana yang ditunjukkan dalam Pelan Bernombor 16150022. Draf Skim Perancangan: Pelan Tempatan Tenom yang disediakan akan menunjukkan sempadan kawasan yang akan diliputi oleh Pelan Tempatan Tenom.

3. Notis ini juga memberitahu kepada orang ramai bahawa apabila Pihak Berkuasa Tempatan: Majlis Daerah Tenom menerimapakai Draf Skim Perancangan: Pelan Tempatan Tenom - Nombor Pelan 16150022 maka "Tenom Zone Plan" - Nombor Pelan 16150003, "Zone Plan of Tenom Amendment to T.P.3" - Nombor Pelan 16150004, "Tenom Scheme" - Nombor Pelan 14150006, "Tenom District Plan" - Nombor Pelan 16150019, atau mana-mana Skim Perancangan yang termasuk dalam sempadan Pelan Tempatan Tenom akan digantikan dengan Draf Skim Perancangan yang baru iaitu Pelan Tempatan Tenom - Nombor Pelan 16150022.

4. Draf Pelan Tempatan Tenom - Nombor Pelan 16150022 adalah terletak di dalam liputan Draf Pelan Daerah Tenom - Nombor pelan 16150021. Draf Pelan Tempatan Tenom - Nombor Pelan 16150022 akan menjelaskan dengan lebih terperinci cadangan di dalam draf Pelan Daerah Tenom - Nombor Pelan 16150021. Jika terdapat percanggahan di antara kedua-dua pelan ini, maka cadangan di dalam draf Pelan Tempatan Tenom - Nombor Pelan 16150022 akan mengatasi cadangan di dalam draf Pelan Daerah Tenom - Nombor Pelan 16150021.

5. Draf Skim Perancangan: Pelan Tempatan Tenom adalah masih dalam proses penyediaan. Maklumat dan penerbitan selanjutnya akan dikeluarkan dalam masa yang terdekat ini..

Bertarikh di Tenom, pada 21 Januari 2020.

SUNGKIM RUMANGUN,
Pengerusi,
Majlis Daerah Tenom.

[No. KKT&P:200-4/12/(18)]

TOWN AND COUNTRY PLANNING ORDINANCE
(SABAH CAP 141)

NOTIFICATION OF PREPARATION OF A DRAFT SCHEME UNDER SECTION 6(1)(A)
TENOM LOCAL PLAN
(PLAN NUMBER 16150022)

Notice is hereby given to the public that the Tenom District Council has resolved to prepare a Draft Scheme to be known as the Tenom Local Plan.

2. The Draft Scheme for Tenom Local Plan will cover an area of approximately 4,108.07 hectares (10,151.28 acres) as shown in Plan Number 16150022.

3. This Notice also notifies to the public that when the Local Authority: Tenom District Council has adopted the new Draft Scheme: Tenom Local Plan - Plan Number 16150022, it shall supersede the Tenom Zone Plan - Plan Number 16150003, Zone Plan of Tenom Amendment to T.P.3 - Plan Number 16150004, Tenom Scheme - Plan Number 14150006, Tenom District Plan - Plan Number 16150019, or any other Planning Schemes within its boundary.

4. The draft Tenom Local Plan - Plan Number 16150022 is located within the coverage of the draft Tenom District Plan - Plan Number 16150021. The draft Tenom Local Plan - Plan Number 16150022 will describe in more details the proposal in the draft Tenom District Plan - Plan Number 16150021. If there are discrepancies between the two draft schemes, then the proposal in the draft Tenom Local Plan - Plan Number 16150022 will prevail over the proposal in the draft scheme for Tenom District Plan - Plan Number 16150021.

5. The Draft Scheme is in preparation and further notification and publication will be given shortly.

Dated at Tenom, this 21th day of January, 2020.

SUNGKIM RUMANGUN,
Chairman,
Tenom District Council.

No. 85

[No. KKT&P: 200-4/12/(20)]

ORDINAN PERANCANG BANDAR DAN DESA
(SABAH BAB 141)

NOTIS PEMBERITAHUAN UNTUK MENYEDIAKAN DRAF TERHADAP
SKIM PERANCANGAN DI BAWAH SEKSYEN 7(1)(A)
PELAN DAERAH KENINGAU
(NOMBOR PELAN: 13150029)

Notis pemberitahuan ini dikeluarkan kepada pihak awam bahawa satu draf skim Pelan Daerah Keningau telah disediakan oleh Majlis Daerah Keningau melalui resolusi G. N. No. 30 bertarikh 19 Januari 2012 Pelan No. 13150029.

2. Draf Skim Perancangan tersebut akan dipamerkan kepada orang awam di Majlis Daerah Keningau dan Jabatan Perancang Bandar dan Wilayah Kota Kinabalu Sabah pada waktu pejabat bagi tempoh tiga (3) bulan berkuat kuasa dari tarikh notis ini disiarkan.
3. Mana-mana pihak atau badan awam yang terlibat di atas Draf Skim tersebut boleh dalam jangka masa tersebut menghantar kepada Pengerusi Majlis Daerah Keningau, kenyataan bantahan bertulis mengenai apa juga pindaan tersebut dengan menyatakan:-
 - a. sebab serta alasan bantahan;
 - b. jika bantahan dikeluarkan daripada perubahan akibat pindaan tersebut, nyatakan perubahan yang dicadangkan; dan
 - c. sekiranya bantahan dapat dipenuhi dengan bayaran pampasan tanpa mengubah perubahan akibat pindaan tersebut, nyatakan jumlah pampasan.
4. Sebarang kenyataan bertulis akan dipertimbangkan dalam satu mesyuarat oleh Majlis Daerah Keningau di mana pihak pembantah akan dinasihati dan pembantah boleh menghadiri sendiri untuk didengar atau melalui peguambela, atau melalui mana-mana wakil atau pegawai yang diberi kuasa.

Bertarikh di Keningau, pada 16 Januari 2020.

HASSAN BIN MAHALI,
Pengerusi,
Majlis Daerah Keningau.

[No. KKT&P: 200-4/12/(20)]

TOWN AND COUNTRY PLANNING ORDINANCE
(SABAH CAP. 141)

NOTIFICATION OF PREPARATION OF A DRAFT SCHEME UNDER SECTION 7(1)(A)
KENINGAU DISTRICT PLAN
(PLAN NUMBER: 13150029)

Notice is hereby given to the public that a Draft Keningau District Plan which a resolution to prepare was given by G.N. No. 30 dated 19 January 2012, Plan No. 13150029 has been prepared by Keningau District Council.

2. The Draft Scheme will be available for public inspection at the office of the Keningau District Council and the Department of Town and Regional Planning, Kota Kinabalu during office hours for a period of three (3) months with effect from the date of publication of this notice.

3. Any person or public body affected by the Draft Scheme may within the above period, send to the Chairman of the Keningau District Council, a written statement of objections to anything in the Draft Scheme setting out:-

- a. the nature of and reason for the objection;
- b. if the objection would be removed by an alteration of the Draft Scheme, any alteration proposed; and
- c. if the objection can be satisfied by pecuniary compensation without alteration of the Draft Scheme, the amount of such compensation.

4. Any such written statement will be considered at a meeting of the Keningau District Council of which the objector shall be advised and the objector may attend and be heard in person or by an advocate or by a duly authorized agent or officer.

Dated at Keningau, this 16th day of January, 2020.

HASSAN BIN MAHALI,
Chairman,
Keningau District Council.

No. 86

[No. KKT&P: 200-4/12/(20)]

ORDINAN PERANCANG BANDAR DAN DESA
(SABAH BAB 141)

NOTIS PEMBERITAHUAN UNTUK MENYEDIAKAN DRAF TERHADAP
SKIM PERANCANGAN DI BAWAH SEKSYEN 7(1)(A)
PELAN TEMPATAN KENINGAU
(NOMBOR PELAN: 13150030)

Notis pemberitahuan ini dikeluarkan kepada pihak awam bahawa satu draf skim Pelan Tempatan Keningau telah disediakan oleh Majlis Daerah Keningau melalui resolusi G. N. No. 31 bertarikh 19 Januari 2012 Pelan No. 13150030.

2. Draf Skim Perancangan tersebut akan dipamerkan kepada orang awam di Majlis Daerah Keningau dan Jabatan Perancang Bandar dan Wilayah Kota Kinabalu Sabah pada waktu pejabat bagi tempoh tiga (3) bulan berkuat kuasa dari tarikh notis ini disiarkan.
3. Mana-mana pihak atau badan awam yang terlibat di atas Draf Skim tersebut boleh dalam jangka masa tersebut menghantar kepada Pengerusi Majlis Daerah Keningau, kenyataan bantahan bertulis mengenai apa juga pindaan tersebut dengan menyatakan:-
 - a. sebab serta alasan bantahan;
 - b. jika bantahan dikeluarkan daripada perubahan akibat pindaan tersebut, nyatakan perubahan yang dicadangkan; dan
 - c. sekiranya bantahan dapat dipenuhi dengan bayaran pampasan tanpa mengubah perubahan akibat pindaan tersebut, nyatakan jumlah pampasan.
4. Sebarang kenyataan bertulis akan dipertimbangkan dalam satu mesyuarat oleh Majlis Daerah Keningau di mana pihak pembantah akan dinasihati dan pembantah boleh menghadiri sendiri untuk didengar atau melalui peguambela, atau melalui mana-mana wakil atau pegawai yang diberi kuasa.

Bertarikh di Keningau, pada 16 Januari 2020.

HASSAN BIN MAHALI,
Pengerusi,
Majlis Daerah Keningau.

[No. KKT&P: 200-4/12/(20)]

TOWN AND COUNTRY PLANNING ORDINANCE
(SABAH CAP 141)

NOTIFICATION OF PREPARATION OF A DRAFT SCHEME UNDER SECTION 7(1)(A)
KENINGAU LOCAL PLAN
(PLAN NUMBER: 13150030)

Notice is hereby given to the public that a Draft Keningau Local Plan which a resolution to prepare was given by G.N. No. 31 dated 19 January 2012, Plan No. 13150030 has been prepared by Keningau District Council.

2. The Draft Scheme will be available for public inspection at the office of the Keningau District Council and the Department of Town and Regional Planning, Kota Kinabalu during office hours for a period of three (3) months with effect from the date of publication of this notice.

3. Any person or public body affected by the Draft Scheme may within the above period, send to the Chairman of the Keningau District Council, a written statement of objections to anything in the Draft Scheme setting out:-

- a. the nature of and reason for the objection;
- b. if the objection would be remove by an alteration of the Draft Scheme, any alteration proposed; and
- c. if the objection can be satisfied by pecuniary compensation without alteration of the Draft Scheme, the amount of such compensation.

4. Any such written statement will be considered at a meeting of the Keningau District Council of which the objector shall be advised and the objector may attend and be heard in person or by an advocate or by a duly authorized agent or officer.

Dated at Keningau, this 16th day of January, 2020.

HASSAN BIN MAHALI,
Chairman,
Keningau District Council.

No. 87

[No. JKM. PHB. 600-4/1/484/(10)]

ORDINAN TANAH

Bab 68

PENGISYTIHARAN TANAH RIZAB UNTUK
TAPAK KEDIAMAN ANAK NEGERI KAMPUNG BUM-BUM
DAERAH SEMPORNA
DI BAWAH SEKSYEN 78

Pada menjalankan kuasa yang diberikan kepadanya oleh subseksyen 78(1), (2) dan (3) Ordinan Tanah, Yang di-Pertua Negeri telah mengisytiharkan Tanah Kerajaan yang diperihalkan di dalam Jadual bersamaan dengan ini sebagai Tanah Rizab Anak Negeri yang dikenali sebagai Tanah Rizab Kediaman Anak Negeri Kampung Bum-Bum di Pulau Bum-Bum, Semporna (kemudian daripada ini disebut sebagai “Rizab Anak Negeri”) untuk kegunaan sepenuhnya oleh Anak Negeri Kampung Bum-Bum bagi maksud kediaman tertakluk kepada syarat-syarat berikut:-

- (1) Rizab Anak Negeri ini adalah untuk kegunaan sepenuhnya oleh Anak Negeri Kampung Bum-Bum untuk pembinaan rumah-rumah kediaman dan bangunan tambahan yang lain;
- (2) Penduduk kampung tersebut adalah dibenarkan untuk menjalankan adat-resam industri kampung, memelihara ayam, binatang ternakan dan berkebun tanaman jualan di dalam kawasan Rizab Anak Negeri tersebut;
- (3) Ketua Daerah Semporna, Ketua Anak Negeri Semporna dan Ketua Kampung Bum-Bum adalah dengan ini dilantik sebagai Pemegang Amanah Tanah Rizab Anak Negeri itu tertakluk kepada arahan Penolong Pemungut Hasil Tanah, Semporna.
- (4) Pemegang Amanah hendaklah memagar atau menyebabkan supaya dipagar sempadan Rizab Anak Negeri tersebut dan kemudian memelihara pagar tersebut dengan cara yang memuaskan hati Penolong Pemungut Hasil Tanah, Semporna;
- (5) Tiada seorang pun Anak Negeri yang bukan pada lazimnya bermastautin di Kampung Bum-Bum dibenarkan untuk mendirikan dan membina sebarang bangunan di dalam Rizab Anak Negeri tersebut tanpa keizinan bertulis daripada Pemegang Amanah; dan
- (6) Seseorang yang terkilan oleh apa-apa tindakan atau peninggalan oleh Pemegang Amanah atau Penolong Pemungut Hasil Tanah, Semporna atau kedua-duanya, boleh memohon kajian semula baginya kepada Setiausaha Hasil Bumi yang keputusannya adalah muktamad.

ORDINAN TANAH - (*samb.*)

JADUAL

<i>Tempat</i>	<i>Daerah</i>	<i>Perihal No. Lot Ukur</i>	<i>No. Pelan</i>	<i>Luas Kawasan Lebih Kurang</i>
Pulau Bum-Bum	Semporna	122001133	912200026	4.787 hektar

Bertarikh di Kota Kinabalu, pada 13 Januari 2020.

Dengan Perintah Tuan Yang Terutama,

DATUK SERI PANGLIMA HAJI MOHD SHAFIE BIN HAJI APDAL,
Ketua Menteri Sabah.

[No. JKM. PHB. 600-4/1/484/(10)]

LAND ORDINANCE

Cap. 68

DECLARATION OF LAND RESERVE FOR
KAMPUNG BUM-BUM NATIVE RESIDENTIAL SITE
DISTRICT OF SEMPORNA
UNDER SECTION 78

In exercise of the powers conferred upon him by subsections 78(1), (2) and (3) of the
Cap. 68 Land Ordinance, the Yang di-Pertua Negeri has declared the State Land described
in the Schedule hereto to be a Native Reserve to be known as Kampung Bum-Bum,
Semporna Natives Residential Site, (hereinafter referred to as “Native Reserves”) for the
sole use of the Native of Kampung Bum-Bum subject to the following terms:

- (1) Native Reserve is for the sole use of the Native of Kampung Bum-Bum for the construction of dwelling houses and other ancillary buildings;
- (2) The residents of the Kampung may be permitted to practise traditional kampung industries, rearing of fowls, domestic animals and cash crops farming within the Native Reserve;
- (3) The District Chief of Semporna, Native Chief Semporna and the Village Head of Kampung Bum-Bum, are hereby appointed as Trustees of the Native Reserve subject to the directions of the Assistant Collector of Land Revenue, Semporna;
- (4) The Trustees shall fence or cause to be fenced the boundaries of the Native Reserve and thereafter maintain such fence to the satisfaction of the Assistant Collector of Land Revenue, Semporna;
- (5) No Native who is not habitually resident in Kampung Bum-Bum shall be permitted to erect and construct any building within the Native Reserve without the written consent of the Trustees; and
- (6) Any person aggrieved by any act or omission by the Trustees or the Assistant Collector of Land Revenue, Semporna or to both, may apply for a review thereof to the Secretary of Natural Resources whose decision shall be final.

SCHEDULE

<i>Locality</i>	<i>District</i>	<i>Description Survey Lot No.</i>	<i>Plan No.</i>	<i>Approximate Area</i>
Pulau Bum-Bum	Semporna	12200113	912200026	4.787 hectares

Dated at Kota Kinabalu, this 13th day of January, 2020.

By His Excellency's Command,

DATUK SERI PANGLIMA HAJI MOHD SHAFIE BIN HAJI APDAL,
Chief Minister of Sabah.

No. 88

[No. JKM. PHB. 600-4/1/487(10)]

ORDINAN TANAH

Bab 68

PENGISYTIHARAN TANAH RIZAB UNTUK
TAPAK KEDIAMAN ANAK NEGERI KAMPUNG TONGKALOH LAUT
DAERAH SEMPORNA
DI BAWAH SEKSYEN 78

Pada menjalankan kuasa yang diberikan kepadanya oleh subseksyen 78(1), (2) dan (3) Bab 68 Ordinan Tanah, Yang di-Pertua Negeri telah mengisytiharkan Tanah Kerajaan yang diperihalkan di dalam Jadual bersamaan dengan ini sebagai Tanah Rizab Anak Negeri yang dikenali sebagai Tanah Rizab Kediaman Anak Negeri Kampung Tongkaloh Laut di Pulau Bum-Bum, Semporna (kemudian daripada ini disebut sebagai “Rizab Anak Negeri”) untuk kegunaan sepenuhnya oleh Anak Negeri Kampung Tongkaloh Laut bagi maksud kediaman tertakluk kepada syarat-syarat berikut:-

- (1) Rizab Anak Negeri ini adalah untuk kegunaan sepenuhnya oleh Anak Negeri Kampung Tongkaloh Laut untuk pembinaan rumah-rumah kediaman dan bangunan tambahan yang lain;
- (2) Penduduk kampung tersebut adalah dibenarkan untuk menjalankan adat-resam industri kampung, memelihara ayam, binatang ternakan dan berkebun tanaman jualan di dalam kawasan Rizab Anak Negeri tersebut;
- (3) Ketua Daerah Semporna, Ketua Anak Negeri Semporna dan Ketua Kampung Tongkaloh Laut adalah dengan ini dilantik sebagai Pemegang Amanah Rizab Anak Negeri itu tertakluk kepada arahan Penolong Pemungut Hasil Tanah, Semporna.
- (4) Pemegang Amanah hendaklah memagar atau menyebabkan supaya dipagar sempadan Rizab Anak Negeri tersebut dan kemudian memelihara pagar tersebut dengan cara yang memuaskan hati Penolong Pemungut Hasil Tanah, Semporna;
- (5) Tiada seorang pun Anak Negeri yang bukan pada lazimnya bermastautin di Kampung Tongkaloh Laut dibenarkan untuk mendirikan dan membina sebarang bangunan di dalam Rizab Anak Negeri tersebut tanpa keizinan bertulis daripada Pemegang Amanah; dan
- (6) Seseorang yang terkilan oleh apa-apa tindakan atau peninggalan oleh Pemegang Amanah atau Penolong Pemungut Hasil Tanah, Semporna atau kedua-duanya, boleh memohon kajian semula baginya kepada Setiausaha Hasil Bumi yang keputusannya adalah muktamad.

JADUAL

<i>Tempat</i>	<i>Daerah</i>	<i>Perihal No. Lot Ukur</i>	<i>No. Pelan</i>	<i>Luas Kawasan Lebih Kurang</i>
Pulau Bum-Bum	Semporna	12200099	912200027	2.486 hektar

Bertarikh di Kota Kinabalu, pada 13 Januari 2020.

Dengan Perintah Tuan Yang Terutama,

DATUK SERI PANGLIMA HAJI MOHD SHAFIE BIN HAJI APDAL,
Ketua Menteri Sabah.

[No. JKM. PHB. 600-4/1/487(10)]

LAND ORDINANCE

Cap. 68

DECLARATION OF LAND RESERVE FOR
KAMPUNG TONGKALOH LAUT NATIVE RESIDENTIAL SITE
DISTRICT OF SEMPORNA
UNDER SECTION 78

In exercise of the powers conferred upon him by subsections 78(1), (2) and (3) of the
Cap. 68 Land Ordinance, the Yang di-Pertua Negeri has declared the State Land described
in the Schedule hereto to be a Native Reserve to be known as Kampung Tongkaloh
Laut at Pulau Bum-Bum, Island Semporna Natives Residential Site, (hereinafter referred
to as “The Native Reserves”) for the sole use of the Native of Kampung Tongkaloh Laut
subject to the following terms:

LAND ORDINANCE - (*cont.*)

- (1) Native Reserve is for the sole use of the Native of Kampung Tongkaloh Laut for the construction of dwelling houses and other ancillary buildings;
- (2) The residents of the Kampung may be permitted to practise traditional kampung industries, rearing of fowls, domestic animals and cash crops farming within the Native Reserve;
- (3) The District Chief of Semporna, Native Chief of Semporna and the Village Head of Kampung Tongkaloh Laut, are hereby appointed as Trustees of the Native Reserve subject to the directions of the Assistant Collector of Land Revenue, Semporna;
- (4) The Trustees shall fence or cause to be fenced the boundaries of the Native Reserve and thereafter maintain such fence to the satisfaction of the Assistant Collector of Land Revenue, Semporna;
- (5) No Native who is not habitually resident in Kampung Tongkaloh Laut shall be permitted to erect and construct any building within the Native Reserve without the written consent of the Trustees; and
- (6) Any person aggrieved by any act or omission by the Trustees or the Assistant Collector of Land Revenue, Semporna or to both, may apply for a review thereof to the Secretary of Natural Resources whose decision shall be final.

SCHEDULE

<i>Locality</i>	<i>District</i>	<i>Description Survey Lot No.</i>	<i>Plan No.</i>	<i>Approximate Area</i>
Bum-Bum Island	Semporna	12200099	912200027	2.486 hectares

Dated at Kota Kinabalu, this 13th day of January, 2020.

By His Excellency's Command,

DATUK SERI PANGLIMA HAJI MOHD SHAFIE BIN HAJI APDAL,
Chief Minister of Sabah.

No. 89

[No. JKM. PHB. 600-4/1/500(15)]

ORDINAN TANAH

Bab 68

PENGISYTIHARAN TANAH RIZAB UNTUK
TAPAK KEDIAMAN ANAK NEGERI KAMPUNG TONGKALOH DARAT
DAERAH SEMPORNA
DI BAWAH SEKSYEN 78

Pada menjalankan kuasa yang diberikan kepadanya oleh subseksyen 78(1), (2) dan (3) Bab 68 Ordinan Tanah, Yang di-Pertua Negeri telah mengisytiharkan Tanah Kerajaan yang diperihalkan di dalam Jadual bersamaan dengan ini sebagai Tanah Rizab Anak Negeri yang dikenali sebagai Tanah Rizab Kediaman Anak Negeri Kampung Tongkaloh Darat, Semporna (kemudian daripada ini disebut sebagai “Rizab Anak Negeri”) untuk kegunaan sepenuhnya oleh Anak Negeri Kampung Tongkaloh Darat bagi maksud kediaman tertakluk kepada syarat-syarat berikut:-

- (1) Rizab Anak Negeri ini adalah untuk kegunaan sepenuhnya oleh Anak Negeri Kampung Tongkaloh Darat untuk pembinaan rumah-rumah kediaman dan bangunan tambahan yang lain;
- (2) Penduduk kampung tersebut adalah dibenarkan untuk menjalankan adat-resam industri kampung, memelihara ayam, binatang ternakan dan berkebudan tanaman jualan di dalam kawasan Rizab Anak Negeri tersebut;
- (3) Ketua Daerah Semporna, Ketua Anak Negeri Semporna dan Ketua Kampung Tongkaloh Darat adalah dengan ini dilantik sebagai Pemegang Amanah Rizab Anak Negeri itu tertakluk kepada arahan Penolong Pemungut Hasil Tanah, Semporna.
- (4) Pemegang Amanah hendaklah memagar atau menyebabkan supaya dipagar sempadan Rizab Anak Negeri tersebut dan kemudian memelihara pagar tersebut dengan cara yang memuaskan hati Penolong Pemungut Hasil Tanah, Semporna;
- (5) Tiada seorang pun Anak Negeri yang bukan pada lazimnya bermastautin di Kampung Tongkaloh Darat dibenarkan untuk mendirikan dan membina sebarang bangunan di dalam Rizab Anak Negeri tersebut tanpa keizinan bertulis daripada Pemegang Amanah; dan
- (6) Seseorang yang terkilan oleh apa-apa tindakan atau peninggalan oleh Pemegang Amanah atau Penolong Pemungut Hasil Tanah, Semporna atau kedua-duanya, boleh memohon kajian semula baginya kepada Setiausaha Hasil Bumi yang keputusannya adalah muktamad.

ORDINAN TANAH - (*samb.*)

JADUAL

<i>Tempat</i>	<i>Daerah</i>	<i>Perihal No. Lot Ukur</i>	<i>No. Pelan</i>	<i>Luas Kawasan Lebih Kurang</i>
Pulau Bum-Bum	Semporna	12200079	912200009	4.044 hektar

Bertarikh di Kota Kinabalu, pada 13 Januari 2020.

Dengan Perintah Tuan Yang Terutama,

DATUK SERI PANGLIMA HAJI MOHD SHAFIE BIN HAJI APDAL,
Ketua Menteri Sabah.

[No. JKM. PHB. 600-4/1/500(15)]

LAND ORDINANCE

Cap. 68

DECLARATION OF LAND RESERVE FOR
KAMPUNG TONGKALOH DARAT NATIVE RESIDENTIAL SITE
DISTRICT OF SEMPORNA
UNDER SECTION 78

In exercise of the powers conferred upon him by subsections 78(1), (2) and (3) of the
Cap. 68 Land Ordinance, the Yang di-Pertua Negeri has declared the State Land described
in the Schedule hereto to be a Native Reserve to be known as Kampung Tongkaloh
Darat Natives Residential Site, Semporna (hereinafter referred to as “The Native Reserves”)
for the sole use of the Natives of Kampung Tongkaloh Darat subject to the following terms:

- (1) Native Reserve is for the sole use of the Native of Kampung Tongkaloh Darat for the construction of dwelling houses and other ancillary buildings;
- (2) The residents of the Kampung may be permitted to practise traditional kampung industries, rearing of fowls, domestic animals and cash crops farming within the Native Reserve;
- (3) The District Chief of Semporna, Native Chief Semporna and the Village Head of Kampung Tongkaloh Darat, are hereby appointed as Trustees of the Native Reserve subject to the directions of the Assistant Collector of Land Revenue, Semporna;
- (4) The Trustees shall fence or cause to be fenced the boundaries of the Native Reserve and thereafter maintain such fence to the satisfaction of the Assistant Collector of Land Revenue, Semporna;
- (5) No Native who is not habitually resident in Kampung Tongkaloh Darat shall be permitted to erect and construct any building within the Native Reserve without the written consent of the Trustees; and
- (6) Any person aggrieved by any act or omission by the Trustees or the Assistant Collector of Land Revenue, Semporna or to both, may apply for a review thereof to the Secretary of Natural Resources whose decision shall be final.

SCHEDULE

<i>Locality</i>	<i>District</i>	<i>Description Survey Lot No.</i>	<i>Plan No.</i>	<i>Approximate Area</i>
Bum-Bum Island	Semporna	12200079	912200009	4.044 hectares

Dated at Kota Kinabalu, this 13th day of January, 2020.

By His Excellency's Command,

DATUK SERI PANGLIMA HAJI MOHD SHAFIE BIN HAJI APDAL,
Chief Minister of Sabah.

No. 90

[No. JKM. PHB. 600-2/5/486(10)]

ORDINAN TANAH

Bab 68

PENGISYTIHARAN TANAH RIZAB UNTUK
TAPAK KEDIAMAN ANAK NEGERI KAMPUNG HAMPALAN BARU ASAL
DAERAH SEMPORNA
DI BAWAH SEKSYEN 78

Pada menjalankan kuasa yang diberikan kepadanya oleh subseksyen 78(1), (2) dan (3) Bab 68 Ordinan Tanah, Yang di-Pertua Negeri telah mengisytiharkan Tanah Kerajaan yang diperihalkan di dalam Jadual bersamaan dengan ini sebagai Tanah Rizab Anak Negeri yang dikenali sebagai Tanah Rizab Kediaman Anak Negeri Kampung Hampalan Baru Asal di Pulau Bum-Bum, Semporna (kemudian daripada ini disebut sebagai “Rizab Anak Negeri”) untuk kegunaan sepenuhnya oleh Anak Negeri Kampung Hampalan Baru Asal bagi maksud kediaman tertakluk kepada syarat-syarat berikut:-

- (1) Rizab Anak Negeri ini adalah untuk kegunaan sepenuhnya oleh Anak Negeri Kampung Hampalan Baru Asal untuk pembinaan rumah-rumah kediaman dan bangunan tambahan yang lain;
- (2) Penduduk kampung tersebut adalah dibenarkan untuk menjalankan adat-resam industri kampung, memelihara ayam, binatang ternakan dan berkebun tanaman jualan di dalam kawasan Rizab Anak Negeri tersebut;
- (3) Ketua Daerah Semporna, Ketua Anak Negeri Semporna dan Ketua Kampung Hampalan Baru Asal adalah dengan ini dilantik sebagai Pemegang Amanah Rizab Anak Negeri itu tertakluk kepada arahan Penolong Pemungut Hasil Tanah, Semporna.
- (4) Pemegang Amanah hendaklah memagar atau menyebabkan supaya dipagar sempadan Rizab Anak Negeri tersebut dan kemudian memelihara pagar tersebut dengan cara yang memuaskan hati Penolong Pemungut Hasil Tanah, Semporna;
- (5) Tiada seorang pun Anak Negeri yang bukan pada lazimnya bermastautin di Kampung Hampalan Baru Asal dibenarkan untuk mendirikan dan membina sebarang bangunan di dalam Rizab Anak Negeri tersebut tanpa keizinan bertulis daripada Pemegang Amanah; dan
- (6) Seseorang yang terkilan oleh apa-apa tindakan atau peninggalan oleh Pemegang Amanah atau Penolong Pemungut Hasil Tanah, Semporna atau kedua-duanya, boleh memohon kajian semula baginya kepada Setiausaha Hasil Bumi yang keputusannya adalah muktamad.

JADUAL

<i>Tempat</i>	<i>Daerah</i>	<i>Perihal No. Lot Ukur</i>	<i>No. Pelan</i>	<i>Luas Kawasan Lebih Kurang</i>
Pulau Bum-Bum	Semporna	12200100	912200028	3.149 hektar

Bertarikh di Kota Kinabalu, pada 13 Januari 2020.

Dengan Perintah Tuan Yang Terutama,

DATUK SERI PANGLIMA HAJI MOHD SHAFIE BIN HAJI APDAL,
Ketua Menteri Sabah.

[No. JKM. PHB. 600-2/5/486(10)]

LAND ORDINANCE

Cap. 68

DECLARATION OF LAND RESERVE FOR
KAMPUNG HAMPALAN BARU ASAL NATIVE RESIDENTIAL SITE
DISTRICT OF SEMPORNA
UNDER SECTION 78

In exercise of the powers conferred upon him by subsections 78(1), (2) and (3) of the
Cap. 68 Land Ordinance, the Yang di-Pertua Negeri has declared the State Land described
in the Schedule hereto to be a Native Reserve to be known as Kampung Hampalan
Baru Asal Natives Residential Site, Semporna (hereinafter referred to as “The Native Reserves”) for the sole use of the Natives of Kampung Hampalan Baru Asal, at Pulau Bum-Bum, Semporna subject to the following terms:

LAND ORDINANCE - (*cont.*)

- (1) The Native Reserve is for the sole use of the Natives of Kampung Hampalan Baru Asal for the construction of dwelling houses and other ancillary buildings;
- (2) The residents of the Kampung may be permitted to practise traditional kampung industries, rearing of fowls, domestic animals and cash crops farming within the Native Reserve;
- (3) The District Chief of Semporna, Native Chief of Semporna and the Village Head of Kampung Hampalan Baru Asal, are hereby appointed as Trustees of the Native Reserve subject to the directions of the Assistant Collector of Land Revenue, Semporna;
- (4) The Trustees shall fence or cause to be fenced the boundaries of the Native Reserve and thereafter maintain such fence to the satisfaction of the Assistant Collector of Land Revenue, Semporna;
- (5) No Native who is not habitually resident in Kampung Hampalan Baru Asal shall be permitted to erect and construct any building within the Native Reserve without the written consent of the Trustees; and
- (6) Any person aggrieved by any act or omission by the Trustees or the Assistant Collector of Land Revenue, Semporna or to both, may apply for a review thereof to the Secretary of Natural Resources whose decision shall be final.

SCHEDULE

<i>Locality</i>	<i>District</i>	<i>Description Survey Lot No.</i>	<i>Plan No.</i>	<i>Approximate Area</i>
Bum-Bum Island	Semporna	12200100	912200028	3.149 hectares

Dated at Kota Kinabalu, this 13th day of January, 2020.

By His Excellency's Command,

DATUK SERI PANGLIMA HAJI MOHD SHAFIE BIN HAJI APDAL,
Chief Minister of Sabah.

REPEATED NOTIFICATIONS

No. 54

[No. JKM. PHB. 600-2/3/315/(16)]

ORDINAN PENGAMBILAN TANAH

Bab 69

PENGISYTIHARAN DI BAWAH SEKSYEN 3

Pada menjalankan kuasa yang diberikan kepadanya oleh subseksyen 3(1) Bab 69 Ordinan Pengambilan Tanah, Yang di-Pertua Negeri dengan ini mengisytiharkan bahawa pada pendapatnya tanah-tanah yang dinyatakan dalam Jadual bersamaan dengan ini hendaklah diambil bagi maksud awam, iaitu, untuk Pembinaan Tapak Takungan Air Topokon di Kg. Raun, Tuaran.

No. Pelan 904300009/1-3 yang menunjukkan kawasan yang hendak diambil boleh diperiksa di pejabat Pengarah Tanah dan Ukur, Kota Kinabalu, atau di pejabat Penolong Pemungut Hasil Tanah, Tuaran, pada waktu biasa pejabat.

JADUAL

<i>Bil.</i>	<i>Nama Pemilik</i>	<i>No. Hakmilik</i>	<i>Luas Kawasan Hakmilik (Hektar)</i>	<i>Tempat</i>	<i>Luas Kawasan Yang Hendak Diambil (Hektar)</i>
1.	Meyong binti Damit	NT. 043186107	1.307	Kg. Raun, Tuaran	0.479
2.	Amelia binti Yamping Liuran binti Gonok	NT. 043122747	1.080	Kg. Labuaya, Tuaran	0.025
3.	Hi Yee Sey	CL. 045352038	0.365	Kg. Raun, Tuaran	0.153
4.	Munjok bin Edow @ William Edow	NT. 043122738	1.282	Kg. Labuaya, Tuaran	0.055
5.	Francisca Soon @ Soon Chui Yun	CL. 045352029	0.366	Kg. Raun, Tuaran	0.030
6.	Hii Yee Sey Loh Foh Yu @ Lo Hoh You Tham Man Foo Yong Lee Fong Yong Sie Fung	CL. 045352065	0.219	„	0.103
7.	Chung Lin Fun binti Chung Chung Loi Bigih binti Ambali Orok bin Ujin @ Robert Pulanoh bin Sindan	NT. 043112812	0.930	Kg. Labuaya, Tuaran	0.011

*REPEATED NOTIFICATIONS - (cont.)*ORDINAN PENGAMBILAN TANAH - (*samb.*)JADUAL - (*samb.*)

<i>Bil.</i>	<i>Nama Pemilik</i>	<i>No. Hakmilik</i>	<i>Luas Kawasan Hakmilik (Hektar)</i>	<i>Tempat</i>	<i>Luas Kawasan Yang Hendak Diambil (Hektar)</i>
8.	Yong Sie Fung Yong Lee Fong	CL. 045352010	0.182	Kg. Raun, Tuaran	0.076
9.	Jenifer Alik Jojinan Chin binti Michael Chin Kurus bin Sikul @ Nelver Philmun @ Philimon bin Chin Mansor bin Padol @ Mansor Gangging	NT. 043170878	0.984	Kg. Labuaya, Tuaran	0.039
10.	Tham Man Foo	CL. 045352001	0.182	Kg. Raun, Tuaran	0.004

Bertarikh di Kota Kinabalu, pada 30 Disember 2019.

Dengan Perintah Tuan Yang Terutama,

DATUK SERI PANGLIMA HAJI MOHD SHAFIE BIN HAJI APDAL,
Ketua Menteri Sabah.

[No. JKM. PHB. 600-2/3/315/(16)]

LAND ACQUISITION ORDINANCE

Cap. 69

DECLARATION UNDER SECTION 3

In exercise of the powers conferred upon him by subsection 3(1) of the Land Acquisition Ordinance, the Yang di-Pertua Negeri hereby declares that he considers that the lands set out in the Schedule hereto should be acquired for a public purpose, that is to say, for the construction of service Reservoir Site Topokon at Kg. Raun, Tuaran.

Plans No. 901300037/1-3 showing the area to be acquired may be inspected at the office of the Director of Lands and Surveys, Kota Kinabalu, or the office of the Assistant Collector of Land Revenue, Tuaran, during normal office hours.

SCHEDULE

<i>No.</i>	<i>Owner(s)</i>	<i>Title No.</i>	<i>Area on Title in Hectare(s)</i>	<i>Locality</i>	<i>Area to be Acquired Hectare(s)</i>
1.	Meyong binti Damit	NT. 043186107	1.307	Kg. Raun, Tuaran	0.479
2.	Amelia binti Yamping Liuran binti Gonok	NT. 043122747	1.080	Kg. Labuaya, Tuaran	0.025
3.	Hi Yee Sey	CL. 045352038	0.365	Kg. Raun, Tuaran	0.153
4.	Munjok bin Edow @ William Edow	NT. 043122738	1.282	Kg. Labuaya, Tuaran	0.055
5.	Francisca Soon @ Soon Chui Yun	CL. 045352029	0.366	Kg. Raun, Tuaran	0.030
6.	Hii Yee Sey Loh Foh Yu @ Lo Hoh You Tham Man Foo Yong Lee Fong Yong Sie Fung	CL. 045352065	0.219	Kg. Raun, Tuaran	0.103
7.	Chung Lin Fun binti Chung Chung Loi Bigih binti Ambali Orok bin Ujin @ Robert Pulanoh bin Sindan	NT. 043112812	0.930	Kg. Labuaya, Tuaran	0.011

*REPEATED NOTIFICATIONS - (cont.)**LAND ACQUISITION ORDINANCE - (cont.)**SCHEDULE - (cont.)*

<i>No.</i>	<i>Owner(s)</i>	<i>Title No.</i>	<i>Area on Title in Hectare(s)</i>	<i>Locality</i>	<i>Area to be Acquired Hectare(s)</i>
8.	Yong Sie Fung Yong Lee Fong	CL. 045352010	0.182	Kg. Raun, Tuaran	0.076
9.	Jenifer Alik Jojinan Chin binti Michael Chin Kurus bin Sikul @ Nelver Philmun @ Philimon bin Chin Mansor bin Padol @ Mansor Gangging	NT. 043170878	0.984	Kg. Labuaya, Tuaran	0.039
10.	Tham Man Foo	CL. 045352001	0.182	Kg. Raun, Tuaran	0.004

Dated at Kota Kinabalu, this 30th December, 2019.

By His Excellency's Command,

DATUK SERI PANGLIMA HAJI MOHD SHAFIE BIN HAJI APDAL,
Chief Minister of Sabah.

ORDINAN PENGAMBILAN TANAH

Bab 69

PENGISYTIHARAN DI BAWAH SEKSYEN 3

Pada menjalankan kuasa yang diberikan kepadanya oleh subseksyen 3(1) Bab 69 Ordinan Pengambilan Tanah, Yang di-Pertua Negeri dengan ini mengisytiharkan bahawa pada pendapatnya tanah yang dinyatakan dalam Jadual bersamaan dengan ini hendaklah diambil bagi maksud awam, iaitu, untuk, Pembinaan Tapak Sekolah Kebangsaan Kalang Kanar, Tenom.

No. Pelan 916300006 yang menunjukkan kawasan yang hendak diambil boleh diperiksa di pejabat Pengarah Tanah dan Ukur, Kota Kinabalu, atau di pejabat Penolong Pemungut Hasil Tanah, Tenom, pada waktu biasa pejabat.

JADUAL

<i>Bil.</i>	<i>Nama Pemilik</i>	<i>No. Hakmilik</i>	<i>Luas Kawasan Hakmilik (Ekar)</i>	<i>Tempat</i>	<i>Luas Kawasan Yang Hendak Diambil (Ekar)</i>
1.	Lo Chun Vui @ Laurence Sim Ah Moi @ Sim Ai Fun Lo Chun Kiat Yong Phin Chiang Chung Chok Hyen Sim Chen Siew Chee Fui Kyun	166149542	17.640	Tenom	10.226

Bertarikh di Kota Kinabalu, pada 30 Disember 2019.

Dengan Perintah Tuan Yang Terutama,

DATUK SERI PANGLIMA HAJI MOHD SHAFIE BIN HAJI APDAL,
Ketua Menteri Sabah.

REPEATED NOTIFICATIONS - (cont.)

[No. JKM. PHB. 600-2/4/0/101/(11)]

LAND ACQUISITION ORDINANCE

Cap. 69

DECLARATION UNDER SECTION 3

In exercise of the powers conferred upon him by subsection 3(1) of the Land Acquisition Ordinance, the Yang di-Pertua Negeri hereby declares that he considers that the land set out in the Schedule hereto should be acquired for a public purpose, that is to say, for the Construction of Sekolah Kebangsaan Kalang Kanar Site, Tenom.

Plan No. 916300006 showing the area to be acquired may be inspected at the office of the Director of Lands and Surveys, Kota Kinabalu, or the office of the Assistant Collector of Land Revenue, Tenom, during normal office hours.

SCHEDULE

<i>No.</i>	<i>Owner(s)</i>	<i>Title No.</i>	<i>Area on Title in Acre(s)</i>	<i>Locality</i>	<i>Area to be Acquired Acre(s)</i>
1.	Lo Chun Vui @ Laurence Sim Ah Moi @ Sim Ai Fun Lo Chun Kiat Yong Phin Chiang Chung Chok Hyen Sim Chen Siew Chee Fui Kyun	166149542	17.640	Tenom	10.226

Dated at Kota Kinabalu, this 30th December, 2019.

By His Excellency's Command,

DATUK SERI PANGLIMA HAJI MOHD SHAFIE BIN HAJI APDAL,
Chief Minister of Sabah.

ORDINAN PENGAMBILAN TANAH

Bab 69

PENGISYTIHARAN DI BAWAH SEKSYEN 3

Pada menjalankan kuasa yang diberikan kepadanya oleh subseksyen 3(1) Bab 69 Ordinan Pengambilan Tanah, Yang di-Pertua Negeri dengan ini mengisytiharkan bahawa pada pendapatnya tanah yang dinyatakan dalam Jadual bersamaan dengan ini hendaklah diambil bagi maksud awam, iaitu, untuk Pembesaran Tapak Lapangan Terbang Antarabangsa Kota Kinabalu, Kota Kinabalu.

No. Pelan 901300055 yang menunjukkan kawasan yang hendak diambil boleh diperiksa di pejabat Pengarah Tanah dan Ukur, Kota Kinabalu, atau di pejabat Penolong Pemungut Hasil Tanah, Kota Kinabalu, pada waktu biasa pejabat.

JADUAL

<i>Bil.</i>	<i>Nama Pemilik</i>	<i>No. Hakmilik</i>	<i>Luas Kawasan Hakmilik (Hektar)</i>	<i>Tempat</i>	<i>Luas Kawasan Yang Hendak Diambil (Hektar)</i>
1.	Barisan Hartamas Sdn Bhd Kelab Lumba Kuda Di Raja Sabah (Royal Sabah Turf Club)	CL. 015084321	15.420	Kota Kinabalu	5.370

Bertarikh di Kota Kinabalu, pada 30 Disember 2019.

Dengan Perintah Tuan Yang Terutama,

DATUK SERI PANGLIMA HAJI MOHD SHAFIE BIN HAJI APDAL,
Ketua Menteri Sabah.

REPEATED NOTIFICATIONS - (cont.)

[No. JKM. PHB. 600-2/218/(13)]

LAND ACQUISITION ORDINANCE

Cap. 69

DECLARATION UNDER SECTION 3

In exercise of the powers conferred upon him by subsection 3(1) of the Land Acquisition Ordinance, the Yang di-Pertua Negeri hereby declares that he considers that the land set out in the Schedule hereto should be acquired for a public purpose, that is to say, for the Extension Of Kota Kinabalu International Airport, Kota Kinabalu.

Plans No. 901300055 showing the area to be acquired may be inspected at the office of the Director of Lands and Surveys, Kota Kinabalu, or the office of the Assistant Collector of Land Revenue, Kota Kinabalu, during normal office hours.

SCHEDULE

<i>No.</i>	<i>Owner(s)</i>	<i>Title No.</i>	<i>Area on Title in Hectare(s)</i>	<i>Locality</i>	<i>Area to be Acquired Hectare(s)</i>
1.	Barisan Hartamas Sdn Bhd Kelab Lumba Kuda Di Raja Sabah (Royal Sabah Turf Club)	CL. 015084321	15.420	Kota Kinabalu	5.370

Dated at Kota Kinabalu, this 30th December, 2019.

By His Excellency's Command,

DATUK SERI PANGLIMA HAJI MOHD SHAFIE BIN HAJI APDAL,
Chief Minister of Sabah.

ORDINAN PENGAMBILAN TANAH

Bab 69

PENGISYTIHARAN DI BAWAH SEKSYEN 3

Pada menjalankan kuasa yang diberikan kepadanya oleh subseksyen 3(1) Bab 69 Ordinan Pengambilan Tanah, Yang di-Pertua Negeri dengan ini mengisytiharkan bahawa pada pendapatnya tanah-tanah yang dinyatakan dalam Jadual bersamaan dengan ini hendaklah diambil bagi maksud awam, iaitu, untuk, Service Reservoir Nountun 1 di Kg. Nountun, Kota Kinabalu.

No. Pelan 901300037/1-3 yang menunjukkan kawasan yang hendak diambil boleh diperiksa di pejabat Pengarah Tanah dan Ukur, Kota Kinabalu, atau di pejabat Penolong Pemungut Hasil Tanah, Kota Kinabalu, pada waktu biasa pejabat.

JADUAL

<i>Bil.</i>	<i>Nama Pemilik</i>	<i>No. Hakmilik</i>	<i>Luas Kawasan Hakmilik (Hektar)</i>	<i>Tempat</i>	<i>Luas Kawasan Yang Hendak Diambil (Hektar)</i>
1.	Chiew Chong Huat	CL. 015377518	0.770	Kota Kinabalu	0.173
2.	Leon Siew Yin	NT. 013049806	1.477	„	0.595
3.	Qingcui Development Sdn Bhd	CL. 015092207	2.309	„	1.001
4.	Qingcui Development Sdn Bhd	CL. 015561869	0.298	„	0.208
5.	Hong Tong Property Sdn Bhd	CL. 015135083	0.604	„	0.135

Bertarikh di Kota Kinabalu, pada 30 Disember 2019.

Dengan Perintah Tuan Yang Terutama,

DATUK SERI PANGLIMA HAJI MOHD SHAFIE BIN HAJI APDAL,
Ketua Menteri Sabah.

REPEATED NOTIFICATIONS - (samb.)

[No. JKM. PHB. 600-2/3/317/(13)]

LAND ACQUISITION ORDINANCE

Cap. 69

DECLARATION UNDER SECTION 3

In exercise of the powers conferred upon him by subsection 3(1) of the Land Acquisition Ordinance, the Yang di-Pertua Negeri hereby declares that he considers that the land set out in the Schedule hereto should be acquired for a public purpose, that is to say, for Service Reservoir Nountun 1 at Kg. Nountun, Kota Kinabalu.

Plan No. 901300037/1-3 showing the area to be acquired may be inspected at the office of the Director of Lands and Surveys, Kota Kinabalu, or the office of the Assistant Collector of Land Revenue, Kota Kinabalu, during normal office hours.

SCHEDULE

<i>No.</i>	<i>Owner(s)</i>	<i>Title No.</i>	<i>Area on Title in Hectare(s)</i>	<i>Locality</i>	<i>Area to be Acquired Hectare(s)</i>
1.	Chiew Chong Huat	CL. 015377518	0.770	Kota Kinabalu	0.173
2.	Leon Siew Yin	NT. 013049806	1.477	„	0.595
3.	Qingcui Development Sdn Bhd	CL. 015092207	2.309	„	1.001
4.	Qingcui Development Sdn Bhd	CL. 015561869	0.298	„	0.208
5.	Hong Tong Property Sdn Bhd	CL. 015135083	0.604	„	0.135

Dated at Kota Kinabalu, this 30th December, 2019.

By His Excellency's Command,

DATUK SERI PANGLIMA HAJI MOHD SHAFIE BIN HAJI APDAL,
Chief Minister of Sabah.

Kadar langganan berikut bagi Warta Kerajaan Negeri Sabah yang berkuat kuasa mulai daripada 1 Januari 2020 adalah diterbitkan untuk makluman Umum:

KADAR LANGGANAN UNTUK TAHUN 2020

Warta Kerajaan termasuk tambahan-tambahan:- (Tidak termasuk Tambahan Tanda Perdagangan)

RM					
Langganan Tahunan di dalam Malaysia	120.00
Langganan Tahunan di luar Malaysia	180.00
Tambahan Tanda Perdagangan (untuk satu keluaran)					2.40
Sesuatu naskhah <i>Warta Kerajaan</i> , Tambahan-tambahan, Rang Undang-undang, Laporan Dewan Undangan Negeri, Pekeliling dan lain-lain.					
Tidak lebih daripada 8 muka	1.80
Tidak lebih 9 hingga 16 muka	2.40
Tidak lebih 17 hingga 32 muka	3.00
Tidak lebih 33 hingga 48 muka	3.60
Tidak lebih 49 hingga 64 muka	4.20
Tidak lebih 65 hingga 96 muka	5.40
Lebih daripada 96 muka	7.20
					dan tambah RM1.20 untuk setiap 32 muka yang lebih.
Senaskhah Tahunan Tambahan Pertama dan Kedua serta indeks 2019 (dijilid dengan Kulit Keras) RM 42.00					

Kadar-kadar di atas adalah termasuk belanja Pos biasa (mel laut).

Pengiriman Wang hendaklah dialamatkan kepada Pencetak Kerajaan, Jabatan Cetak Kerajaan, Kota Kinabalu, Sabah. Cek dan Wang Pos hendaklah dibuat pembayarannya kepada Pencetak Kerajaan, Jabatan Cetak Kerajaan, dan dipalng "& Co".

Untuk Makluman

- (1) **Pelanggan bagi Warta Kerajaan Negeri dan terbitan-terbitan Kerajaan lain seperti Laporan Tahunan, Laporan Jabatan dan sebagainya hendaklah dialamatkan kepada Pencetak Kerajaan, Jabatan Cetak Kerajaan, Km. 4, Jalan Tuaran, Beg Berkunci 2004, 88554 Kota Kinabalu.**
- (2) **Pelanggan-pelanggan yang hendak mendapatkan Warta Kerajaan Persekutuan hendaklah memohon terus kepada Percetakan Nasional Malaysia Berhad, Jalan Chan Sow Lin, 50554 Kuala Lumpur.**

