



NEGERI PERAK

Warta Kerajaan

DITERBITKAN DENGAN KUASA

GOVERNMENT OF PERAK GAZETTE

PUBLISHED BY AUTHORITY

Jil. 68

13hb Ogos 2015

No. 17

No. 2217.


UNDANG-UNDANG LAMBANG-LAMBANG DAN NAMA-NAMA
(MENCEGAH PENGGUNAAN YANG TIDAK BETUL) 1966

Bendera peribadi yang baru untuk dipakai oleh Duli Yang Teramat Mulia Raja Muda Perak Darul Ridzuan dan Duli Yang Amat Mulia Raja DiHilir Perak Darul Ridzuan adalah disiarkan untuk pengetahuan umum.

A. Bendera peribadi Duli Yang Teramat Mulia Raja Muda Perak Darul Ridzuan sebagaimana yang digambarkan bagi kegunaan dan ukuran seperti berikut:


(a) Kediaman

- (i) Ukuran keseluruhan : 8' (244 cm) panjang x 6' (183 cm) lebar
- (ii) Ukuran setiap satu jalur putih dan hitam : 4' (122 cm) panjang x 1'16" (45 cm) lebar
- (iii) Ukuran Jata di bucu kanan : Bersesuaian



b) Kenderaan

- Ukuran keseluruhan : 9" (23 cm) panjang x 6" (15 cm) lebar



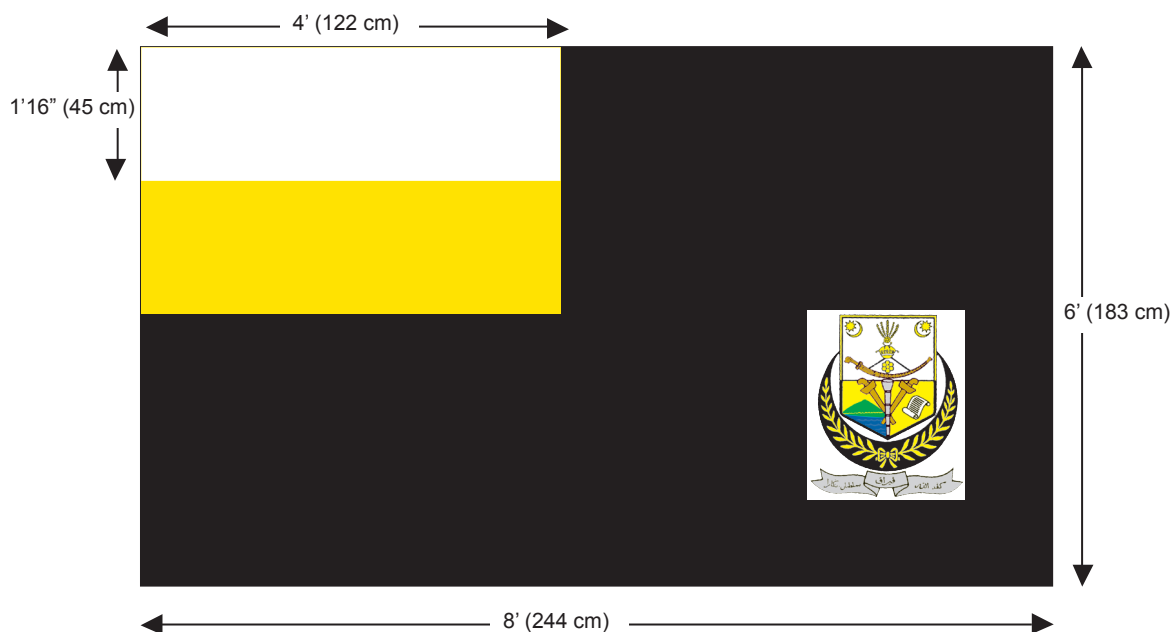
B. Bendera peribadi Duli Yang Amat Mulia Raja DiHilir Perak Darul Ridzuan sebagaimana yang digambarkan bagi kegunaan dan ukuran seperti berikut:

(a) Kediaman

(i) Ukuran keseluruhan : 8' (244 cm) panjang x 6' (183 cm) lebar


(ii) Ukuran setiap satu jalur putih dan hitam : 4' (122 cm) panjang x 1'16" (45 cm) lebar

(iii) Ukuran Jata di bucu kanan : Bersesuaian



(b) Kenderaan

Ukuran keseluruhan : 9" (23 cm) panjang x 6" (15 cm) lebar



Bertarikh 15 Julai 2015

[PSUK.Pk. (BKP) 1A 355/951 Jld. 4; PU.Pk. 21/2006]

RUMAIZI BIN BAHARIN @ MD DAUD
Setiausaha
Majlis Mesyuarat Kerajaan
Perak Darul Ridzuan

EMBLEMS AND NAMES (PREVENTION OF IMPROPER USE)
 ENACTMENT 1966

The new Royal Standard for the use of Duli Yang Teramat Mulia Raja Muda Perak Darul Ridzuan and Duli Yang Amat Mulia Raja DiHilir Perak Darul Ridzuan is published for general information.


A. The Royal Standard of Duli Yang Teramat Mulia Raja Muda Perak Darul Ridzuan as depicted for the use and measurements as follows.

(a) Residence

(i) Whole measurement : 8' (244 cm) long x 6' (183 cm) wide


(ii) Measurement of each of the white and black stripes : 4' (122 cm) long x 1'16" (45 cm) wide

(iii) Measurement of the Coat of Arms : Appropriate in the right corner



(b) Vehicles


Whole measurement : 9" (23 cm) long x 6" (15 cm) wide



B. The Royal Standard of Duli Yang Amat Mulia Raja DiHilir Perak Darul Ridzuan as depicted for the use and measurements as follows:

(a) Residence

- (i) Whole measurement : 8' (244 cm) long x 6' (183 cm) wide
- (ii) Measurement of each of : 4' (122 cm) long x 1'16" (45 cm) the white and black stripes (45 cm) wide
- (iii) Measurement of the Coat of Arms : Appropriate in the right corner



(b) Vehicles

Whole measurement : 9" (23 cm) long x 6" (15 cm) wide



Dated 15 July 2015

[PSUK.Pk. (BKP) 1A 355/951 Jld. 4; PU.Pk. 21/2006]

RUMAIZI BIN BAHARIN @ MD DAUD

*Secretary**State Executive Council
Perak Darul Ridzuan*

AKTA MAHKAMAH RENDAH 1948

SUBORDINATE COURTS ACT 1948

No. 2218.PELANTIKAN MAJISTRET KELAS KEDUA
DI DAN BAGI NEGERI PERAK DARUL RIDZUANAPPOINTMENT OF SECOND CLASS MAGISTRATES
IN AND FOR THE STATE OF PERAK DARUL RIDZUAN

Pada menjalankan kuasa yang diberikan oleh subseksyen 79(2) Akta Mahkamah Rendah 1948 [*Akta 92*], Pihak berkuasa Negeri telah melantik pegawai-pegawai yang dinamakan dalam ruang (1) Jadual untuk memegang jawatan Majistret Kelas Dua di dan bagi Negeri Perak Darul Ridzuan berkuat kuasa mulai dari tarikh yang dinyatakan bersetentangan dengan nama mereka masing-masing dalam ruang (2).

In exercise of the powers conferred by subsection 79(2) of the Subordinate Courts Act 1948 [*Act 92*], the State Authority has appointed the officers named in column (1) of the Schedule to hold the office of Second Class Magistrate in and for the State of Perak Darul Ridzuan with effect from the dates set out opposite their respective names specified in column (2).

JADUAL/SCHEDULE

(1)	(2)
Encik Mohd Ainurridha bin Ahmad Majdi	16.3.2015
Encik Rahim bin Mat Khazi@Ghazi	8.10.2014
Puan Nurulashikin binti Suid	1.10.2014
Encik Nor Razlan bin Nor Hashim	1.7.2014
Cik Nur Aziemah binti Md Yusop	1.3.2015

Bertarikh 1 Julai 2015

Dated 1 July 2015

[PSUK.Pk.(PSM) 1.A.355/487/36/2 Jld. 3;

PU.Pk. 47/99(B) Jld. 4]

RUMAIZI BIN BAHARIN @ MD. DAUD

Setiausaha/Secretary

Majlis Mesyuarat Kerajaan/State Executive Council

Perak Darul Ridzuan

AKTA PERHUTANAN NEGARA 1984

(Akta 313)

NATIONAL FORESTRY ACT 1984

(Act 313)

No. 2219.

ENAKMEN AKTA PERHUTANAN NEGARA 1984

(PEMAKAIAN) 1985

NATIONAL FORESTRY ACT 1984 (ADOPTION)

ENACTMENT 1985

PELANTIKAN DAN PEMBATALAN PELANTIKAN PEGAWAI
PERHUTANAN NEGERI DI DAN BAGI PERAK DARUL RIDZUAN

APPOINTMENT AND REVOCATION OF APPOINTMENT FORESTRY
OFFICERS IN AND OF THE STATE OF PERAK DARUL RIDZUAN

Pada menjalankan kuasa yang diberikan oleh subseksyen 3(1) Akta Perhutanan Negara 1984 [*Akta 313*], seperti yang diterima pakai oleh Enakmen Akta Perhutanan Negara 1984 (Pemakaian) 1985 [*Enakmen Bil. 3 Tahun 1985*] Pihak Berkuasa Negeri melantik pegawai-pegawai yang dinamakan dalam ruang (1) Jadual Pertama untuk memegang jawatan yang dinyatakan bersetentangan dengan nama mereka masing-masing dalam ruang (2) berkuat kuasa mulai tarikh yang dinyatakan dalam ruang (3).

2. Pelantikan pegawai yang dinamakan dalam ruang (1) Jadual Kedua yang memegang jawatan yang dinyatakan bersetentangan dengan nama mereka masing-masing dalam ruang (2) adalah dibatalkan mulai tarikh yang dinyatakan dalam ruang (3).

In exercise of the powers conferred by subsection 3(1) of the National Forestry Act 1984 [*Act 313*], as adopted by the National Forestry Act 1984 (Adoption) Enactment 1985 [*Enactment No. 3 of 1985*], the State Authority appoints the officers named in column (1) of the First Schedule to hold the offices specified against their respective names in column (2) with effect from the dates specified in column (3).

2. The appointment of officers named in column (1) of the Second Schedule holding the offices specified against their respective names in column (2) is revoked with effect from the dates specified in column (3).

JADUAL PERTAMA/FIRST SCHEDULE

(1)	(2)	(3)
Encik Nor Azirim bin Ahmad	Penolong Pengarah (Silvikultur dan Perlindungan) Assistant Director (Silviculture and Protection)	17.09.2014
Encik Jamaluddin bin Osman	Penolong Pengarah (Kejuruteraan Hutan) Assistant Director (Forest Engineering)	15.09.2014
Encik Azhar bin Anuar	Penolong Pengarah Penguatkuasaan (Siasatan) Assistant Director of Enforcement (Investigation)	02.01.2015
Encik Mohd Faris bin Sobri	Penolong Pengarah (Operasi dan Penguatkuasaan) Assistant Director (Operation and Enforcement)	02.01.2015
Cik Choong Huey Jin	Penolong Pengarah Taman Negeri Assistant Director State Park	02.01.2015
Encik Samsudin bin Abas	Penolong Pegawai Penguatkuasaan (Siasatan) Assistant Officer of Enforcement (Investigation)	02.01.2014
Encik Mohd Hazlan bin Abdul Aziz	Penolong Pegawai Hutan Daerah Larut dan Matang Assistant Forest Officer District of Larut and Matang	01.10.2014

(1)	(2)	(3)
Encik Mohd Hadre bin Mohamad	Pegawai Hutan Daerah Larut dan Matang Forest Officer District of Larut and Matang	16.02.2015
Encik Nor Shahrini bin Nordin Ahmad	Pegawai Hutan Daerah Perak Selatan Forest Officer District of Perak Selatan	16.02.2015
Encik Mohd Shahril bin Haji Abd. Rashid	Pegawai Hutan Daerah Hulu Perak Forest Officer District of Hulu Perak	16.02.2015
Puan Halimatul Saadiah binti Muhammad Daud	Penolong Pengarah (Perindustrian dan Pengusahasilan) Assistant Director (Industrial and Harvesting)	16.02.2015
Puan Noor Aida binti Deros	Penolong Pengarah (Hutan Bukan Kayu) Assistant Director (Non-Timber Forest)	16.02.2015
Cik Nur Afzan binti Anuar	Penolong Pengarah (Ladang Hutan) Assistant Director (Forest Plantation)	16.02.2015

JADUAL KEDUA/ SECOND SCHEDULE

(1)	(2)	(3)
Encik Othman bin Deris	Penolong Pengarah (Operasi dan Penguatkuasaan) Assistant Director (Operation and Enforcement)	01.07.2014
Encik Mohd Suhaidi bin Ismail	Penolong Pengarah (Kejuruteraan Hutan) Assistant Director (Forest Engineering)	18.08.2014
Encik Donald Gabriel Guakin	Penolong Pegawai Hutan Daerah Larut dan Matang Assistant Forest Officer District of Larut dan Matang	01.09.2014

(1)	(2)	(3)
Encik Norshazlee bin Roslee	Penolong Pegawai Hutan Daerah Hulu Perak Assistant Forest Officer District of Hulu Perak	15.12.2014
Puan Siti Nur Aisha binti Ali	Penolong Pegawai Hutan Daerah Kinta/Manjung Assistant Forest Officer District of Kinta/Manjung	21.11.2014

Bertarikh 7 Julai 2015

Dated 7 July 2015

[PSUK.Pk. (PSM)1A 355/9/4(16);

PU.Pk. 27/05]

RUMAIZI BIN BAHARIN @ MD. DAUD

Setiausaha/Secretary

Majlis Mesyuarat Kerajaan/State Executive Council

Perak Darul Ridzuan

AKTA KERAJAAN TEMPATAN 1976

(Akta 171)

LOCAL GOVERNMENT ACT 1976

(Act 171)

No. 2220.

(Seksyen 127 dan 163)

(Section 127 dan 163)

Pada menjalankan kuasa-kuasa yang diberi di bawah seksyen 127 Akta Kerajaan Tempatan 1976, [*Akta 171*] bagi kawasan Majlis Daerah Kerian dengan kelulusan dari Pihak Berkuasa Negeri dengan ini mengenakan bagi tahun 2016, kadar-kadar berikut atas semua harta-harta yang terdapat dalam kawasan Majlis Daerah Kerian dan bangunan-bangunan yang terletak di atas tanah Kerajaan Negeri atau tanah dirizabkan untuk sesuatu maksud awam yang juga di dalam kawasan Majlis Daerah Kerian dan tidak diduduki Kerajaan Negeri ataupun Kerajaan Persekutuan.

In exercise of the powers conferred by Section 127 of the Local Government Act 1976, the Kerian District Council with the approval of the State Authority hereby impose for the year 2016 the following rates upon all buildings situated within the Kerian District Council and all buildings situated on State Land or the land reserved for a public purpose within the Kerian District Council area and not occupied by the State Government or the Federal Government.

JADUAL/SCHEDULE

Bil	Nama Kawasan Nama Jalan/Taman/Kampung	Kadar Taksiran Tahun 2016
KAWASAN PARIT BUNTAR		
1	Kawasan Perusahaan	13.5% (N) 13.5% (K) 4.5% (TK) B 2.5% (TK) P 0% (TK TM) P
Bil	Nama Kawasan Nama Jalan/Taman/Kampung	Kadar Taksiran Tahun 2016
2	Taman Pekan Baru	12.5% (N)
3	Taman Seri Tenggara	12.5% (K)
4	Taman Kerian	4.5% (TK) B
5	Taman Kerian Tambahan (V)	2.5% (TK) P
6	Taman Kerian Tambahan (VI)	0% (TK TM) P
7	Pusat Bandar Baru, Parit Buntar	
8	Taman Setia Jaya	
9	Taman Damai I	
10	Taman Damai III	
11	Taman Wawasan Jaya	
12	Pusat Bandar Baru Fasa 2	
13	Taman Kerian Permai	
14	Taman Murni	
15	Taman Seroja	
16	Taman Harmoni	
17	Taman Kerian Indah	
18	Perumahan Rakyat Parit Buntar	
19	Kompleks Rumah Guru, Persiaran Permai	
20	Jalan Besar Kampung Kedah (Petronas)	
21	Taman Sentosa	
22	Taman Melur	
23	Taman Dahlia	
24	Taman Kerian Sentosa	
25	Lot 2129-2130, Kg. Kedah	
26	Perumahan Baru Di Parit Buntar	

Bil	Nama Kawasan Nama Jalan/Taman/Kampung	Kadar Taksiran Tahun 2016
27	Jalan Teh Peh Kong	11.5% (N)
28	Jalan Menteri	11.5% (K)
29	Jalan Syarikat	4.5% (TK) B
30	Jalan Pasar	0% (TK TM) P
31	Jalan Sungai	2.5% (TK) P
32	Jalan Syed Hamid	
33	Jalan Ria	
34	Jalan Stesen	
35	Jalan Pegawai	
36	Jalan Dewan	
37	Jalan Pejabat	
38	Jalan Padang	
39	Jalan Taiping	
40	Jalan Sekolah	
41	Jalan Asuhan	
42	Jalan Lintang	
43	Jalan Raja Sir Chulan	
44	Lorong Ria	
45	Lorong Weng Cheang	
46	Lorong Ah Tak	
47	Lorong Ah Yam	
48	Taman Parit Buntar	
49	Jalan Abd Raof (1)	
50	Jalan Sempadan (1)	
51	Jalan Aman	
52	Taman Desa Indah	9.5% (N)
53	Taman Desa Aman	9.5% (K)
54	Taman Seri Aman	4.5% (TK) B
55	Taman Desa Mekar	2.5% (TK) P
56	Taman Mutiara	0% (TK TM) P
57	Taman Berlian	
58	Taman Aman Jaya	
59	Taman Aman Sejahtera	
60	Taman Intan	
61	Taman Aman Indah	
62	Taman Anggerik	

Bil	Nama Kawasan Nama Jalan/Taman/Kampung	Kadar Taksiran Tahun 2016
63	Taman Putera	
64	Taman Nilam	
65	Taman Zamrud	
66	Taman Bahagia	
67	Taman Desa Aman 1	
68	Perumahan Baru di Parit Buntar	
69	Rumah Awam (I)	8.5% (N)
70	Rumah Awam (II) (Taman Ismail Raof)	8.5% (K)
71	Rumah Awam (III) (Taman Seri Wangsa)	4.5% (TK) B
72	Rumah Awam (IV) (Taman Seri Semarak)	2.5% (TK) P
73	Jalan Abd Raof (II)	0% (TK TM) P
74	Jalan Sungai (II)	
75	Jalan Abd Raof (III)	
76	Kompleks Pendidikan, Sungai Setar, Parit Buntar	
77	Kuarters Pendidikan Titi Serong	
78	Jalan Titi Serong	
79	Jalan Terusan	
80	Jalan Sempadan (II)	6.5% (N)
81	Kampung Perak	6.5% (K)
82	Simpang Empat	4.5% (TK) B
83	Simpang Tiga	2.5% (TK) P
84	Simpang Lima	0% (TK TM) P
85	Kampung Kedah	
86	Kampung Melaka	
87	Jalan Besar, Sungai Rawa	
88	Kampung Tersusun, Sungai Rawa	

KAWASAN JALAN BAHARU

89	Jalan Baharu	9.5% (N)
		9.5% (K)
		4.5% (TK) B
		2.5% (TK) P
		0% (TK TM) P

Bil	Nama Kawasan Nama Jalan/Taman/Kampung	Kadar Taksiran Tahun 2016
90	Jalan Baharu (I)	6.5% (N)
91	Jalan Baharu (II)	6.5% (K)
		4.5% (TK) B
		2.5% (TK) P
		0% (TK TM) P

KAWASAN TITI SERONG

92	Jalan Titi Serong (II)	6.5% (N)
93	Jalan Terusan (II)	6.5% (K)
		4.5% (TK) B
		2.5% (TK) P
		0% (TK TM) P

KAWASAN BAGAN TIANG

94	Bagan Tiang	6.5% (N)
		6.5% (K)
		4.5% (TK) B
		2.5% (TK) P
		0% (TK TM) P

KAWASAN BAGAN SERAI

95	Jalan Besar	11.5% (N)
96	Jalan Pasar	11.5% (K)
97	Jalan Mahkamah	4.5% (TK) B
98	Jalan Syed Thaupy (I)	2.5% (TK) P
99	Jalan Matang Buluh (I)	0% (TK TM) P
100	Susur Siakap I, Jalan Siakap	
101	Pusat Bandar Bagan Serai	
102	Pusat Bandar Bagan Serai Fasa (II)	
103	Ibu Pejabat Polis (Baru) Bagan Serai	
104	Jalan Siakap (I)	10.5% (N)
105	Jalan Parit Buntar	10.5% (K)
106	Lorong Masjid	4.5% (TK) B
107	Taman Bagan Serai/Taman Bagan Serai Baru	2.5% (TK) P
108	Taman Serai Wangi	0% (TK TM) P
109	Taman Seri Intan	

Bil	Nama Kawasan Nama Jalan/Taman/Kampung	Kadar Taksiran Tahun 2016
110	Taman Keramat Indah	
111	Taman Seri Serai	
112	Taman Mewah	
113	Taman Serai Indah	
114	Taman Serai Muda	
115	Taman Serai Murni	
116	Taman Serai Mayang	
117	Taman Serai Permai	
118	Taman Serai Emas	
119	Taman Serai Perdana	
120	Taman Serai Maju	
121	Taman Serai Sentosa	
122	Taman Siakap Indah	
123	Taman Seri Siakap	
124	Taman Cempaka	
125	Taman Serai Jati	
126	Taman Serai Zamrud	
127	Taman Serai Permata	
128	Kompleks Pendidikan Matang Jelutong	
129	Taman Sinar	
130	Taman Sinar 1	
131	Taman Sinar Fasa II	
132	Taman Serai Intan	
133	Taman Serai Delima	
134	Taman Serai Saujana	
135	Taman Serai Baiduri	
136	Perumahan Baru Di Bagan Serai	
137	Rumah Awam (I) & (II) Taman Seri Kerian	8.5% (N)
138	Jalan Syed Thaupy (II)	8.5% (K)
139	Jalan Matang Buluh (II)	4.5% (TK) B
140	Jalan Siakap (II)	2.5% (TK) P
141	Jalan Selama (I)	0% (TK TM) P
142	Jalan Parit Buntar (III)	
143	Lorong Pasar	
144	Kampung Keramat	
145	Taman Serai Jaya	

Bil	Nama Kawasan Nama Jalan/Taman/Kampung	Kadar Taksiran Tahun 2016
146	Ladang Soon Lee (I)	7.5% (N) 7.5% (K) 4.5% (TK) B 2.5% (TK) P 0% (TK TM) P
147	Jalan Siakap (III)	6.5% (N)
148	Jalan Selama (II)	6.5% (K)
149	Jalan Taiping	4.5% (TK) B
150	Jalan Parit Buntar (II)	2.5% (TK) P
151	Kampung Teluk	0% (TK TM) P
152	Kampung Yassin	
153	Kampung Kota Bandung	
154	Kampung Batu 8, Jalan Parit Buntar	
155	Kampung Paderi	
156	Ladang Soon Lee II	
157	Parit Haji Ismail 3	5.5% (N)
158	Parit Haji Ismail 2	5.5% (K)
159	Jalan Tali Air	4.5% (TK) B
160	Parit Mentara 2	2.5% (TK) P
161	Kampung Depan Balai	0% (TK TM) P
KAWASAN KUALA KURAU		
162	Jalan Besar	9.5% (N)
163	Jalan Pantai	9.5% (K)
164	Jalan Pasar	4.5% (TK) B
165	Kampung Tok Ngah (I)	2.5% (TK) P
166	Jalan Parit Abas (I)	0% (TK TM) P
167	Taman Kurau	
168	Taman Pantai	
169	Taman Kurau Indah	
170	Taman Kurau Jaya	
171	Taman Kurau Permai	
172	Taman Kurau Murni	
173	Taman Pelangi	
174	Taman Mutiara Pelangi	
175	Taman Kurau Sejati	
176	Taman Intan Pelangi	
177	Taman Kurau Lestari	

Bil	Nama Kawasan Nama Jalan/Taman/Kampung	Kadar Taksiran Tahun 2016
178	Taman Kurau Sentosa	
179	Taman Kurau Aman	
180	Taman Muhibbah, Kuala Gula	
181	Taman Bersatu, Kuala Gula	
182	Kuala Gula	
183	Taman Permata Cahaya	
184	Perumahan Baru di Kuala Kurau	
185	Perumahan Baru di Kuala Gula	
186	Taman Seri Kurau	8.5% (N)
187	Rumah Awam Sungai Dungun (I) & (II)	8.5% (K)
188	RPT Kampung Raja Bashah	4.5% (TK) B 2.5% (TK) P 0% (TK TM) P
189	Jalan Pantai II	6.5% (N)
190	Kampung Tok Ngah (II)	6.5% (K)
191	Jalan Parit Abas II	4.5% (TK) B
192	Jalan Baharu II	2.5% (TK) P
193	Kampung Raja Bashah I	0% (TK TM) P
194	Kampung Pandak Putih	
195	Simpang Tiga	
196	Jalan Siakap	
197	Kampung Haji Taib	
198	Kampung Raja Bashah (II)	5.5% (N) 5.5% (K) 4.5% (TK) B 2.5% (TK) P 0% (TK TM) P
KAWASAN TANJUNG PIANDANG		
199	Jalan Besar	9.5% (N)
200	Jalan Pasar	9.5% (K)
201	Jalan Pantai Baru (I)	4.5% (TK) B
202	Jalan Atas	2.5% (TK) P
203	Jalan Bawah (I)	0% (TK TM) P
204	Taman Piandang Indah	
205	Taman Piandang Sentosa	
206	Perumahan Baru Di Tanjung Piandang	

Bil	Nama Kawasan Nama Jalan/Taman/Kampung	Kadar Taksiran Tahun 2016
207	Bagan Selatan	6.5% (N)
208	Bagan Utara	6.5% (K)
209	Jalan Besar (II)	4.5% (TK) B
210	Jalan Pantai Baru (II)	2.5% (TK) P
211	Parit Sungai Burung	0% (TK TM) P
212	Jalan Tali Air Besar	
213	Jalan Atas (II)	
214	Jalan Bawah (II)	

KAWASAN ALOR PONGSU

215	Jalan Selama	8.5% (N)
216	Jalan Stesen	8.5% (K)
217	Taman Seri Pongsu	4.5% (TK) B
218	Taman Pongsu Mawar	2.5% (TK) P
219	Taman Pongsu Melati	0% (TK TM) P
220	Perumahan Baru di Alor Pongsu	
221	Jalan Selama (II)	6.5% (N)
222	Jalan Stesen (II)	6.5% (K)
		4.5% (TK) B
		2.5% (TK) P
		0% (TK TM) P

KAWASAN SIMPANG 4 SEMANGGOL

(a) Mukim Selinsing

223	Jalan Besar	8.5% (N)
224	Jalan Gula (I)	8.5% (K)
225	Taman Mahsuri	4.5% (TK) B
226	Rumah Awam (I) Jalan Gula (Taman Seri Selingsing)	2.5% (TK) P
227	Rumah Awam (II) Jalan Gula (Taman Seri Selingsing)	0% (TK TM) P
228	Jalan Besar (II)	
229	Kampung Tersusun Selinsing	
230	Taman Selinsing Indah	
231	Taman Seri Semanggol	
232	Taman Selingsing Melati	
233	Taman Selingsing Aman	
234	Taman Selingsing Melur	
235	Taman Selinsing Sentosa	
236	Taman Selinsing Mawar	
237	Lot 2559-6067, Mukim Selinsing	
238	Perumahan Baru Di Spg 4 Semanggol	

Bil	Nama Kawasan Nama Jalan/Taman/Kampung	Kadar Taksiran Tahun 2016
239	Jalan Besar (II)	6.5% (N)
240	Jalan Gula (II)	6.5% (K)
		4.5% (TK) B
		2.5% (TK) P
		0% (TK TM) P
	(b) Mukim Semanggol	
241	Jalan Besar	8.5% (N)
242	Jalan Semanggol (I)	8.5% (K)
243	Rumah Awam (I) Jalan Semanggol	4.5% (TK) B
244	Taman Semanggol Indah	2.5% (TK) P
245	Taman Semanggol Permai	0% (TK TM) P
246	Taman Semanggol Harmoni	
247	Perumahan Baru Di Spg 4 Semanggol	
248	Jalan Besar (II)	6.5% (N)
249	Jalan Semanggol (II)	6.5% (K)
		4.5% (TK) B
		2.5% (TK) P
		0% (TK TM) P
	KAWASAN SUNGAI GEDUNG	
	(a) (Mukim Selinsing)	
250	Jalan Besar, Sungai Gedung	8.5% (N)
		8.5% (K)
		4.5% (TK) B
		2.5% (TK) P
		0% (TK TM) P
251	Jalan Besar, Sungai Gedung (II)	6.5% (N)
		6.5% (K)
		4.5% (TK) B
		2.5% (TK) P
		0% (TK TM) P
	(b) (Mukim Semanggol)	
252	Jalan Besar, Sungai Gedung	8.5% (N)
253	Taman Gedung Indah	8.5% (K)
254	Perumahan Baru Di Sungai Gedong	4.5% (TK) B
		2.5% (TK) P
		0% (TK TM) P

Bil	Nama Kawasan Nama Jalan/Taman/Kampung	Kadar Taksiran Tahun 2016
255	Jalan Besar, Sungai Gedung (II)	6.5% (N) 6.5% (K) 4.5% (TK) B 2.5% (TK) P 0% (TK TM) P
Kawasan Gunung Semanggol		
256	Taman Indah Jaya	8.5% (N)
257	Perumahan Baru Di Gunung Semanggol	8.5% (K) 4.5% (TK) B 2.5% (TK) P 0% (TK TM) P
258	Jalan Semanggol (II)	6.5% (N)
259	Jalan Kubu Gajah	6.5% (K) 4.5% (TK) B 2.5% (TK) P 0% (TK TM) P
Kawasan Bukit Merah		
260	Bukit Merah Laketown	11.5% (N)
261	Hentian Lebuhraya Bukit Merah	11.5% (K)
262	Bandar Lembah Beriah, Bukit Merah	4.5% (TK) B
263	Perumahan Baru Di Bukit Merah	2.5% (TK) P 0% (TK TM) P
264	Pekan Bukit Merah	6.5% (N) 6.5% (K) 4.5% (TK) B 2.5% (TK) P 0% (TK TM) P
265	SELURUH KAWASAN MAJLIS DAERAH KERIAN	
	Pencawang Telekomunikasi (Menara Pemancar) seluruh kawasan Majlis Daerah Kerian	11% (MT)
266	SELURUH KAWASAN MAJLIS DAERAH KERIAN	
	Harta Khas seluruh kawasan Majlis Daerah Kerian	11%

CATATAN

- (N) - Perniagaan
- (K) - Kediaman
- (HK) - Harta Khas
- (TK) B - Tanah Kosong Bersyarat Bangunan
- (TK) P - Tanah Kosong Bersyarat Pertanian
- (TK TM) P - Tanah Kosong Bersyarat Pertanian yang Tidak Dimajukan
- (MT) - Menara Telekomunikasi

2. Mengenakan kadar bagi tahun 2016 ke atas bangunan-bangunan di atas tanah kerajaan (bangunan setinggan dan bangunan di atas tanah TOL) mengikut Seksyen 163, Akta Kerajaan Tempatan 1976 bagi kawasan Majlis Daerah Kerian. Kadar-kadar yang dikenakan adalah sama seperti jadual di atas.

Bertarikh 10 Julai 2015
[M.D. Kerian Pen/F/07 (21)]

ABD KHAIR BIN HAJI AHAMAD
Yang Dipertua
Majlis Daerah Kerian

No. 2221.

(Seksyen 127)
(Section 127)

Majlis Daerah Batu Gajah, Perak Darul Ridzuan pada menjalankan kuasa-kuasa yang diberi di bawah seksyen 127 Akta Kerajaan Tempatan 1976, Majlis Daerah Batu Gajah, Perak Darul Ridzuan dengan kelulusan dari Pihak Berkuasa Negeri dengan ini mengenakan bagi tahun 2016 kadar-kadar yang berikut atas semua bangunan-bangunan yang terdapat dalam kawasan Majlis Daerah Batu Gajah, Perak Darul Ridzuan dan bangunan-bangunan yang terletak di atas tanah Kerajaan Negeri atau di atas tanah dirizabkan untuk suatu maksud awam yang juga di dalam kawasan Majlis Daerah Batu Gajah, Perak Darul Ridzuan dan tidak diduduki oleh Kerajaan Persekutuan atau Kerajaan Negeri.

In exercise of the power conferred by section 127 of the Local Government Act 1976, the Batu Gajah District Council with the approval of the State Authority, hereby impose for the year 2016 the following rates upon all building situable within the Batu Gajah District Council and all buildings situable on State land reserve for Public purpose within the Batu Gajah District Council and not occupied by Federal Government or the State Government.

MAJLIS DAERAH BATU GAJAH

JADUAL/SCHEDULE

(1) Bil	(2) Kawasan Terlibat	(3) Kadar %
1	Batu Gajah	
	Kediaman/Skim Perumahan	13%
	Perniagaan/Komersial	13%
	Industri/Perusahaan	13%
	Harta Khas	13%
	Lain-lain Kegunaan	13%
	Tanah Kosong (Kediaman, Perniagaan, Industri)	5.5%
2	Tanjung Tualang	
	Kediaman/Skim Perumahan	9%
	Perniagaan/Komersial	10%
	Industri/Perusahaan	10%
	Harta Khas	10%
	Lain-lain Kegunaan	10%
	Tanah Kosong (Kediaman, Perniagaan, Industri)	5.5%
3	Pusing	
	Kediaman Skim Perumahan	10%
	Perniagaan/Komersial	11%
	Industri/Perusahaan	11%
	Harta Khas	11%
	Lain-Lain Kegunaan	11%
	Tanah Kosong (Kediaman, Perniagaan, Industri)	5.5%
4	TRONOH	
	Kediaman/Skim Perumahan	10.5%
	Perniagaan/Komersial	11.5%
	Industri/Perusahaan	11.5%
	Harta Khas	11.5%
	Lain-Lain Kegunaan	11.5%
	Tanah Kosong (Kediaman, Perniagaan, Industri)	5.5%
5	SUNGAI DURIAN	
	Kediaman/Skim Perumahan	5.5%
	Perniagaan/Komersial	6.5%
	Industri/Perusahaan	6.5%
	Harta Khas	6.5%
	Lain-Lain Kegunaan	6.5%
	Tanah Kosong (Kediaman, Perniagaan, Industri)	5.5%

(1)	(2)	(3) %
6	PAPAN	
	Kediaman/Skim Perumahan	5.5%
	Perniagaan/Komersial	6.5%
	Industri/Perusahaan	6.5%
	Harta Khas	6.5%
	Lain-Lain Kegunaan	6.5%
	Tanah Kosong (Kediaman, Perniagaan, Industri)	5.5%
7	SIPUTEH	
	Kediaman/Skim Perumahan	10.5%
	Perniagaan/Komersial	11.5%
	Industri/Perusahaan	11.5%
	Harta Khas	11.5%
	Lain-Lain Kegunaan	11.5%
	Tanah Kosong (Kediaman, Perniagaan, Industri)	5.5%
8	SEMUA RANCANGAN PERKAMPUNGAN TERSUSUN, PERUMAHAN AWAM & KAMPUNG BARU	8.5%
9	KAWASAN PERINDUSTRIAN TUNGXEN, KAMPUNG KEPAYANG	
	Industri/Perusahaan	13%
	Harta Khas	13%
	Lain-Lain Kegunaan	13%
	Tanah Kosong (Kediaman, Perniagaan, Industri)	5.5%
10	KAWASAN PERINDUSTRIAN PENGKALAN II, PUSING	
	Industri/Perusahaan	9.5%
	Harta Khas	9.5%
	Lain-Lain Kegunaan	9.5%
	Tanah Kosong (Kediaman, Perniagaan, Industri)	5.5%
11	KAWASAN PERINDUSTRIAN BATU 5, JALAN GOPENG, BATU GAJAH	
	Industri/Perusahaan	11%
	Harta Khas	11%
	Lain-Lain Kegunaan	11%
	Tanah Kosong (Kediaman, Perniagaan, Industri)	5.5%
12	KELAB GOLF SELURUH KAWASAN MAJLIS DAERAH BATU GAJAH	11%

(1)	(2)	(3) %
13	PERKAMPUNGAN TRADISIONAL SELURUH KAWASAN MAJLIS DAERAH BATU GAJAH	5.5%
14	KAWASAN PERINDUSTRIAN PERABOT, PUSING	
	Industri/Perusahaan	9.5%
	Harta Khas	9.5%
	Lain-Lain Kegunaan	9.5%
	Tanah Kosong (Kediaman, Perniagaan, Industri)	5.5%
15	JALAN PUSING - LAHAT & MEDAN LAHAT BARU	
	Kediaman/Skim Perumahan	10.5%
	Perniagaan/Komersial	11.5%
	Industri/Perusahaan	11.5%
	Harta Khas	11.5%
	Lain-Lain Kegunaan	11.5%
	Tanah Kosong (Kediaman, Perniagaan, Industri)	5.5%
16	JALAN SIMPANG PULAI - LAHAT	
	Kediaman/Skim Perumahan	13%
	Perniagaan/Komersial	13%
	Industri/Perusahaan	13%
	Harta Khas	13%
	Lain-Lain Kegunaan	13%
	Tanah Kosong (Kediaman, Perniagaan, Industri)	5.5%
17	MUKIM SUNGAI RAI	
	Kediaman/Skim Perumahan	13%
	Perniagaan/Komersial	13%
	Industri/Perusahaan	13%
	Harta Khas	13%
	Lain-lain Kegunaan	13%
	Tanah Kosong (Kediaman, Perniagaan, Industri)	5.5%
18	PEGANGAN JENIS TANAH PERTANIAN TIDAK DIMAJUKAN DI SELURUH KAWASAN MAJLIS DAERAH BATU GAJAH	0%

Bertarikh pada 27 Julai 2015

[Bil (32) MDKB.BG (T) 17/93 Jld. 3]

NURDIANA BINTI PUAADI
Yang Dipertua
Majlis Daerah Batu Gajah

KANUN TANAH NEGARA
(Akta 56 Tahun 1965)

NATIONAL LAND CODE
(Act 56 of 1965)

No. 2222.

PELANTIKAN PENOLONG PENTADBIR TANAH
DAN TIMBALAN PENDAFTAR HAKMILIK DI DAN
BAGI DAERAH-DAERAH/NEGERI PERAK DARUL RIDZUAN

APPOINTMENT OF ASSISTANT LAND ADMINISTRATOR
AND DEPUTY REGISTRAR OF TITLE IN AND
FOR DISTRICTS/STATE OF PERAK DARUL RIDZUAN

Pada menjalankan kuasa yang diberikan oleh perenggan 12(1)(b) Kanun Tanah Negara 1965 [*Akta 56 tahun 1965*], Pihak Berkuasa Negeri telah melantik pegawai-pegawai yang dinamakan dalam ruang (1) Jadual untuk memegang jawatan yang dinyatakan dalam ruang (2) berkuat kuasa mulai dari tarikh yang dinyatakan bersetentangan dengan nama mereka dalam ruang (3) bagi maksud Kanun itu.

In exercise of the powers conferred by paragraph 12(1)(b) of the National Land Code 1965 [*Act 56 of 1965*], the State Authority has appointed the officers named in column (1) of the Schedule to hold the offices specified in column (2) with effect from the dates set out opposite their names specified in column (3) for the purposes of the Code.

JADUAL/SCHEDULE

(1)	(2)	(3)
Tuan Haji Mohammad Yusoff bin Abustan	Penolong Pentadbir Tanah dalam dan bagi Daerah Kinta, Batu Gajah/Assistant Land Administrator in and for District of Kinta, Batu Gajah	16.3.2015
Puan Haslina binti Tan Sali	Timbalan Pendaftar Hakmilik dan Penolong Pentadbir Tanah dalam dan bagi Negeri Perak Darul Ridzuan/Deputy Registrar of Titles and Assistant Land Administrator in and for Perak Darul Ridzuan	16.3.2015

(1)	(2)	(3)
Encik Mohd Ainurridha bin Ahmad Majdi	Penolong Pentadbir Tanah dalam dan bagi Daerah Perak Tengah, Seri Iskandar/ Assistant Land Administrator in and for District of Perak Tengah, Seri Iskandar	16.3.2015
Encik Rahim bin Mat Khazi @ Ghazi	Penolong Pentadbir Tanah dalam dan bagi Negeri Perak Darul Ridzuan/Assistant Land Administrator in and for Perak Darul Ridzuan	8.10.2014
Puan Siti Zakiah binti Wagiman	Timbalan Pendaftar Hakmilik dan Penolong Pentadbir Tanah dalam dan bagi Negeri Perak Darul Ridzuan/Deputy Registrar of Titles and Assistant Land Administrator in and for Perak Darul Ridzuan	2.1.2015
Puan Nurulashikin binti Suid	Timbalan Pendaftar Hakmilik dan Penolong Pentadbir Tanah dalam dan bagi Negeri Perak Darul Ridzuan/Deputy Registrar of Titles and Assistant Land Administrator in and for Perak Darul Ridzuan	1.10.2014
Encik Efendi bin Abd Hamid	Timbalan Pendaftar Hakmilik dan Penolong Pentadbir Tanah dalam dan bagi Negeri Perak Darul Ridzuan/Deputy Registrar of Titles and Assistant Land Administrator in and for Perak Darul Ridzuan	15.12.2014
Encik Mohd Amin bin Yussof	Timbalan Pendaftar Hakmilik dan Penolong Pentadbir Tanah dalam dan bagi Negeri	16.7.2014

(1)	(2)	(3)
	Perak Darul Ridzuan/ Deputy Registrar of Titles and Assistant Land Administrator in and for Perak Darul Ridzuan	
Cik Nur Aziemah binti Md Yusop	Penolong Pentadbir Tanah dalam dan bagi Daerah Kuala Kangsar/Assistant Land Administrator in and for District of Kuala Kangsar	1.3.2015
Puan Siti Asmah binti Abdul Rahman	Penolong Pentadbir Tanah dalam dan bagi Daerah Kuala Kangsar/Assistant Land Administrator in and for District of Kuala Kangsar	1.3.2015
Puan Robiah binti Mohamed	Timbalan Pendaftar Hakmilik dan Penolong Pentadbir Tanah dalam dan bagi Negeri Perak Darul Ridzuan/Deputy Registrar of Titles and Assistant Land Administrator in and for Perak Darul Ridzuan.	1.1.2015
Puan Kaliammah a/p Kathiry	Timbalan Pendaftar Hakmilik dan Penolong Pentadbir Tanah dalam dan bagi Negeri Perak Darul Ridzuan/Deputy Registrar of Titles and Assistant Land Administrator in and for Perak Darul Ridzuan	1.3.2015

Bertarikh 1 Julai 2015

Dated 1 July 2015

[PSUK. PK.(PSM) 1.A.355/487/36/2 Jld. 3;

PU. PK. 51/99 Jld. 5]

RUMAIZI BIN BAHARIN @ MD. DAUD

Setiausaha/Secretary

*Majlis Mesyuarat Kerajaan/State Executive Council
Perak Darul Ridzuan*

No. 2223.

[Subseksyen 62(1)]

PERIZABAN TANAH BAGI MAKSUD AWAM

[Subsection 62(1)]

RESERVATION OF LAND FOR A PUBLIC PURPOSE

Pada menjalankan kuasa yang diberikan oleh subseksyen 62(1) Kanun Tanah Negara [*Akta 56 tahun 1965*], Pihak Berkuasa Negeri telah merizabkan petak tanah yang terletak di Mukim Hulu Kinta, Daerah Kinta yang diperihalkan dalam Jadual bagi maksud awam, iaitu, suatu tapak untuk rizab tangki najis dan menetapkan bahawa Pesuruhjaya Tanah Persekutuan hendaklah mempunyai kawalan terhadap tanah rizab itu dan bahawa tanah rizab itu hendaklah diselenggarakan oleh Jabatan Perkhidmatan Pembentungan.

JADUAL

Daerah—Kinta. Mukim—Hulu Kinta. No. Pelan—PA 108513. No. Lot—384274. Luas—936 meter persegi.

Bertarikh 26 Jun 2015

[PTG.Pk. 407/5-7431 Bhg. 2(B); PTK(I) 1/2-173;

PU.Pk. 67/71-54 Jld. 69]

RUMAIZI BIN BAHARIN @ MD. DAUD

Setiausaha

Majlis Mesyuarat Kerajaan

Perak Darul Ridzuan

In exercise of the powers conferred by subsection 62(1) of the National Land Code [*Act 56 of 1965*], the State Authority has reserved that parcel of land situated in Mukim of Hulu Kinta, District of Kinta described in the Schedule for a public purpose, to wit, a site for a septic tank reserve and has designated that the Federal Lands Commissioner shall have control of the reserved land and that the reserved land shall be maintained by the Sewerage Services Department.

SCHEDULE

District—Kinta. Mukim—Hulu Kinta. Plan No.—PA 108513. Lot No.—384274. Area—936 square metres.

Dated 26 June 2015

[PTG.Pk. 407/5-7431 Bhg. 2(B); PTK(I) 1/2-173;

PU.Pk. 67/71-54 Jld. 69]

RUMAIZI BIN BAHARIN @ MD. DAUD

Secretary

State Executive Council

Perak Darul Ridzuan

No. 2224.

[Subseksyen 62(1)]
PERIZABAN TANAH BAGI MAKSUD AWAM

[Subsection 62(1)]
RESERVATION OF LAND FOR A PUBLIC PURPOSE

Pada menjalankan kuasa yang diberikan oleh subseksyen 62(1) Kanun Tanah Negara [*Akta 56 tahun 1965*], Pihak Berkuasa Negeri telah merizabkan petak tanah yang terletak di Wilayah Taman Chandan Putri, Mukim Sayung, Daerah Kuala Kangsar yang diperihalkan dalam Jadual bagi maksud awam, iaitu, suatu tapak untuk dewan orang ramai dan menetapkan bahawa Setiausaha Kerajaan Negeri Perak hendaklah mempunyai kawalan terhadap tanah rizab itu dan bahawa tanah rizab itu hendaklah diselenggarakan oleh Majlis Perbandaran Kuala Kangsar.

JADUAL

Daerah—Kuala Kangsar. Mukim—Sayung. No. Pelan—PW 3590. No. Lot—12600. Luas—1,284 meter persegi.

Bertarikh 3 Julai 2015

[PTG.Pk. 241/7-30 (C); PTKK(RIZ) 07/15-11;
PU.Pk. 67/71-54 Jld. 69]

RUMAIZI BIN BAHARIN @ MD. DAUD
Setiausaha
Majlis Mesyuarat Kerajaan
Perak Darul Ridzuan

In exercise of the powers conferred by subsection 62(1) of the National Land Code [*Act 56 of 1965*], the State Authority has reserved that parcel of land situated in Wilayah Taman Chandan Putri, Mukim of Sayung, District of Kuala Kangsar described in the Schedule for a public purpose, to wit, a site for an public hall and has designated that the State Secretary of Perak shall have control of the reserved land and that the reserved land shall be maintained by the Kuala Kangsar Municipal Council.

SCHEDULE

District—Kuala Kangsar. Mukim—Sayung. Plan No.—PW 3590. Lot No.—12600. Area—1,284 square metres.

Dated 3 July 2015

[PTG.Pk. 241/7-30 (C); PTKK(RIZ) 07/15-11;
PU.Pk. 67/71-54 Jld. 69]

RUMAIZI BIN BAHARIN @ MD. DAUD
Secretary
State Executive Council
Perak Darul Ridzuan

No. 2225.

[Subseksyen 62(1)]

PERIZABAN TANAH BAGI MAKSUD AWAM

[Subsection 62(1)]

RESERVATION OF LAND FOR A PUBLIC PURPOSE

Pada menjalankan kuasa yang diberikan oleh subseksyen 62(1) Kanun Tanah Negara [*Akta 56 tahun 1965*], Pihak Berkuasa Negeri telah merizabkan petak tanah yang terletak di Wilayah Taman Intan, Mukim Parit Buntar, Daerah Kerian yang diperihalkan dalam Jadual bagi maksud awam, iaitu, suatu tapak untuk sistem dan perkhidmatan pembetulan dan menetapkan bahawa Pesuruhjaya Tanah Persekutuan hendaklah mempunyai kawalan terhadap tanah rizab itu dan bahawa tanah rizab itu hendaklah diselenggarakan oleh Jabatan Perkhidmatan Pembetulan.

JADUAL

Daerah—Kerian. Mukim—Parit Buntar. No. Pelan—PW 3967. Luas—460 meter persegi.

Bertarikh 3 Julai 2015

[PTG.Pk. 513/6-48 (C); PTK(D) 02:13/2011;

PU.Pk. 67/71-54 Jld. 69]

RUMAIZI BIN BAHARIN @ MD. DAUD

Setiausaha

Majlis Mesyuarat Kerajaan

Perak Darul Ridzuan

In exercise of the powers conferred by subsection 62(1) of the National Land Code [*Act 56 of 1965*], the State Authority has reserved that parcel of land situated in Wilayah Taman Intan, Mukim of Parit Buntar, District of Kerian described in the Schedule for a public purpose, to wit, a site for a sewerage system and services and has designated that the Federal Lands Commissioner shall have control of the reserved land and that the reserved land shall be maintained by the Sewerage Services Department.

SCHEDULE

District—Kerian. Mukim—Parit Buntar. Plan No.—PW 3967. Area—460 square metres.

Dated 3 July 2015

[PTG.Pk. 513/6-48 (C); PTK(D) 02:13/2011;

PU.Pk. 67/71-54 Jld. 69]

RUMAIZI BIN BAHARIN @ MD. DAUD

Secretary

State Executive Council

Perak Darul Ridzuan

No. 2226.

[Subseksyen 62(1)]

PERIZABAN TANAH BAGI MAKSUD AWAM

[Subsection 62(1)]

RESERVATION OF LAND FOR A PUBLIC PURPOSE

Pada menjalankan kuasa yang diberikan oleh subseksyen 62(1) Kanun Tanah Negara [*Akta 56 tahun 1965*], Pihak Berkuasa Negeri telah merizabkan petak tanah yang terletak di Wilayah Taman Palma 4, Mukim Asam Kumbang, Daerah Larut dan Matang yang diperihalkan dalam Jadual bagi maksud awam, iaitu, suatu tapak untuk sistem dan perkhidmatan pembetulan dan menetapkan bahawa Pesuruhjaya Tanah Persekutuan hendaklah mempunyai kawalan terhadap tanah rizab itu dan bahawa tanah rizab itu hendaklah diselenggarakan oleh Jabatan Perkhidmatan Pembetulan.

JADUAL

Daerah—Larut dan Matang. Mukim—Asam Kumbang. No. Pelan—PW 3975. Luas—305 meter persegi.

Bertarikh 3 Julai 2015

[PTG.Pk. 513/8-58 (C); PTLM.370/08/2010/01;

PU.Pk. 67/71-54 Jld. 69]

RUMAIZI BIN BAHARIN @ MD. DAUD

Setiausaha

Majlis Mesyuarat Kerajaan

Perak Darul Ridzuan

In exercise of the powers conferred by subsection 62(1) of the National Land Code [*Act 56 of 1965*], the State Authority has reserved that parcel of land situated in Wilayah Taman Palma 4, Mukim of Asam Kumbang, District of Larut and Matang described in the Schedule for a public purpose, to wit, a site for a sewerage system and services and has designated that the Federal Lands Commissioner shall have control of the reserved land and that the reserved land shall be maintained by the Sewerage Services Department.

SCHEDULE

District—Larut and Matang. Mukim—Asam Kumbang. Plan No.—PW 3975. Area—305 square metres.

Dated 3 July 2015

[PTG.Pk. 513/8-58 (C); PTLM.370/08/2010/01;

PU.Pk. 67/71-54 Jld. 69]

RUMAIZI BIN BAHARIN @ MD. DAUD

Secretary

State Executive Council

Perak Darul Ridzuan

No. 2227.

[Subseksyen 62(1)]

PERIZABAN TANAH BAGI MAKSUD AWAM

[Subsection 62(1)]

RESERVATION OF LAND FOR A PUBLIC PURPOSE

Pada menjalankan kuasa yang diberikan oleh subseksyen 62(1) Kanun Tanah Negara [*Akta 56 tahun 1965*], Pihak Berkuasa Negeri telah merizabkan petak tanah yang terletak di Wilayah Taman Gopeng Setia, Mukim Teja, Daerah Kampar seperti diperihalkan dalam Jadual bagi maksud awam, iaitu, suatu tapak untuk surau dan menetapkan bahawa Setiausaha Kerajaan Negeri Perak hendaklah mempunyai kawalan terhadap tanah rizab itu dan bahawa tanah rizab itu hendaklah diselenggarakan oleh Majlis Agama Islam dan 'Adat Melayu Perak.

JADUAL

Daerah—Kampar. Mukim—Teja. No. Pelan—PW 3012. No. Lot—211965. Luas—714 meter persegi.

Bertarikh 7 Julai 2015

[PTG.Pk. 239/6-38 (C); PTGK. 07-2/2007;

PU.Pk. 67/71-54 Jld. 70]

RUMAIZI BIN BAHARIN @ MD. DAUD

Setiausaha

*Majlis Mesyuarat Kerajaan Negeri
Perak Darul Ridzuan*

In exercise of the powers conferred by subsection 62(1) of the National Land Code [*Act 56 of 1965*], the State Authority has reserved that parcel of land situated in Wilayah Taman Gopeng Setia, Mukim of Teja, District of Kampar described in the Schedule for a public purpose, to wit, a site for a surau and has designated that the State Secretary of Perak shall have control of the reserved land and that the reserved land shall be maintained by the Perak Malay Customs and Islamic Religious Council.

SCHEDULE

District—Kampar. Mukim—Teja. Plan No.—PW 3012. Lot No.—211965. Area—714 square metres.

Dated 7 July 2015

[PTG.Pk. 239/6-38 (C); PTGK. 07-2/2007;

PU.Pk. 67/71-54 Jld. 70]

RUMAIZI BIN BAHARIN @ MD. DAUD

Secretary

*State Executive Council
Perak Darul Ridzuan*

No. 2228.

[Subseksyen 62(1)]

PERIZABAN TANAH BAGI MAKSUD AWAM

[Subsection 62(1)]

RESERVATION OF LAND FOR A PUBLIC PURPOSE

Pada menjalankan kuasa yang diberikan oleh subseksyen 62(1) Kanun Tanah Negara [*Akta 56 tahun 1965*], Pihak Berkuasa Negeri telah merizabkan petak tanah yang terletak di dalam Bandar Baru Menglembu, Daerah Kinta yang diperihalkan dalam Jadual bagi maksud awam, iaitu, suatu tapak untuk sistem dan perkhidmatan pembetungan dan menetapkan bahawa Pesuruhjaya Tanah Persekutuan hendaklah mempunyai kawalan terhadap tanah rizab itu dan bahawa tanah rizab itu hendaklah diselenggarakan oleh Jabatan Perkhidmatan Pembetungan.

JADUAL

Daerah—Kinta. Mukim—Hulu Kinta. No. Pelan—PW 3064. No. Lot—129658. Luas—3.013 hektar.

Bertarikh 7 Julai 2015
[PTG.Pk. 513/5-26(C); PTK(I) 1/21/99;
PU.Pk. 67/71-54 Jld. 70]

RUMAIZI BIN BAHARIN @ MD. DAUD
Setiausaha
Majlis Mesyuarat Kerajaan
Perak Darul Ridzuan

In exercise of the powers conferred by subsection 62(1) of the National Land Code [*Act 56 of 1965*], the State Authority has reserved that parcel of land situated in Bandar Baru Menglembu, District of Kinta described in the Schedule for public purpose, to wit, a site for sewerage system and services and has designated that the Federal Lands Commissioner shall have control of the reserved land and that the reserved land shall be maintained by the Sewerage Services Department.

SCHEDULE

District—Kinta. Mukim—Hulu Kinta. Plan No.—PW 3064. Lot No.—129658. Area—3.013 hactares.

Dated 7 July 2015
[PTG.Pk. 513/5-26(C); PTK(I) 1/21/99;
PU.Pk. 67/71-54 Jld. 70]

RUMAIZI BIN BAHARIN @ MD. DAUD
Secretary
State Executive Council
Perak Darul Ridzuan

No. 2229.

[Subseksyen 64(1)]

PEMBATALAN PERIZABAN TANAH BAGI MAKSUD AWAM

[Subsection 64(1)]

REVOCATION OF RESERVATION OF LAND FOR PUBLIC PURPOSE

Bahawasanya melalui Pemberitahuan No. 1070 yang disiarkan dalam *Warta Kerajaan Negeri Perak* pada 23 April 2015, notis telah diberi mengenai cadangan untuk membatalkan perizaban tanah yang diperihalkan dalam jadual sebagai tapak rizab Pasar Awam yang diselenggarakan oleh Majlis Daerah Selama;

Dan bahawasanya, tiada apa-apa bantahan diterima terhadap cadangan untuk membatalkan perizaban tersebut:

Maka oleh yang demikian, pada menjalankan kuasa yang diberikan kepada Pihak Berkuasa Negeri di bawah subseksyen 64(1) Kanun Tanah Negara [*Akta 56 tahun 1965*], Pihak Berkuasa Negeri dengan ini membatalkan perizaban tersebut seperti diperihalkan dalam Jadual.

JADUAL

Daerah—Selama. Mukim—Selama. No. Pelan—PW 4076. No. Lot—4556. Luas—3,844 meter persegi.

Bertarikh 18 Jun 2015

[PTG.Pk. 602/8-81 (B); PUPKW 56_2015;

PU.Pk. 67/71-54 Jld. 69]

RUMAIZI BIN BAHARIN @ MD. DAUD

Setiausaha

Majlis Mesyuarat Kerajaan

Perak Darul Ridzuan

Whereas, by Notification No. 1070 published in the State of Perak Government *Gazette* on 23 April 2015, notice was given of the intention to revoke the reservation of the land described in the Schedule as a site for Public Market to be maintained and by the Selama District Council and Controlled.

And whereas, no objection to the proposal to revoke the said reservation had been received:

Now therefore, in exercise of the powers conferred by subsection 64(1) of the National Land Code 1965 [*Act 56 of 1965*], the State Authority hereby revokes the reservation of the lands as described in the Schedule.

SCHEDULE

District—Selama. Mukim—Selama. Plan No.—PW 4076. Lot No.—4456. Area—3,844 square metres.

Dated 18 June 2015

[PTG.Pk. 602/8-81 (B); PUPKW 56_2015;

PU.Pk. 67/71-54 Jld. 69]

RUMAIZI BIN BAHARIN @ MD. DAUD

Secretary

State Executive Council

Perak Darul Ridzuan

No. 2230.

[Subseksyen 64(1)]

NOTIS CADANGAN PEMBATALAN PERIZABAN TANAH

[Subsection 64(1)]

NOTICE OF PROPOSED REVOCATION OF RESERVATION OF LAND

Bahawasanya melalui Pemberitahuan No. 147 yang disiarkan dalam *Warta Kerajaan Negeri Perak* pada 16 Februari 1984, Pihak Berkuasa Negeri pada menjalankan kuasa-kuasa yang diberi oleh subseksyen 62(1) Kanun Tanah Negara 1965, telah merizabkan bahagian tanah yang terletak di Mukim Grik yang diperihalkan dalam Jadual dan terlukis di atas Pelan Ukur Bil. PA 58934 yang tersimpan dalam Pejabat Pengarah Ukur, Perak bagi maksud kegunaan awam sebagai suatu kawasan tambahan kepada landasan kapal terbang, Grik yang akan diselenggarakan dan dikawal oleh Ketua Pengarah Tanah dan Galian;

Dan bahawasanya, adalah kini didapati suai manfaat oleh Pihak Berkuasa Negeri bahawa perizaban yang tersebut terdahulu itu dibatalkan sebagaimana yang diperihalkan dalam Jadual:

Maka oleh yang demikian, pada menjalankan kuasa yang diberikan kepada Pihak Berkuasa Negeri di bawah subseksyen 64(1) Kanun Tanah Negara [*Akta 56 tahun 1965*], Pihak Berkuasa Negeri dengan ini memberi notis di bawah subseksyen 64(2) Kanun itu, mengenai cadangan untuk membatalkan perizaban tersebut sebagaimana diperihalkan dalam Jadual dan sesiapa jua yang ingin membantah pembatalan itu akan didengar oleh Pengarah Tanah dan Galian Negeri Perak dalam satu siasatan yang akan diadakan di Bilik Mesyuarat, Pejabat Daerah dan Tanah Hulu Perak, Gerik pada 10 September 2015 jam 8.00 pagi hingga 1.00 petang.

JADUAL

Daerah—Hulu Perak. Mukim—Gerik. No. Pelan—58934. No. Lot—7597. Luas—1.705 ekar.

Bertarikh 24 Jun 2015

[PTG.Pk. 706-4 (C); PT.Gk. 4A/166/75;

PU.Pk. 67/71-54 Jld. 69]

RUMAIZI BIN BAHARIN @ MD. DAUD

Setiausaha

Majlis Mesyuarat Kerajaan

Perak Darul Ridzuan

Whereas, by Notification No. 147 published in the Perak Government *Gazette* on 16 Februari 1984, the State Authority in exercise of the powers conferred by subsection 62(1) of National Land Code 1965, hereby reserves that parcel of land situated in the Mukim of Gerik described in the schedule hereto, and delineated upoh revenue survey plan No. PA 58934 deposited in

the Office of the Director of Survey, Perak, for a public purpose namely as an additional area to landing ground, Gerik to be maintained and controlled by the Director General of Lands and Mines;

And whereas it now appears expedient to the State Authority that the aforesaid reservation should be revoked as described in the Schedule:

Now therefore, in exercise of the powers conferred upon the State Authority under subsection 64(1) of the National Land Code [*Act 56 of 1965*], the State Authority hereby gives notice under subsection 64(2) of the Code of the proposal to revoke the reservation described in the Schedule and those who wish to object to such revocation will be heard by the Director of Lands and Mines Office in an inquiry to be held at the Meeting Room, District and Land Office of Hulu Perak, Gerik on 10 September 2015 at 8.00 a.m to 1.00 p.m.

SCHEDULE

District—Hulu Perak. Mukim—Gerik. Plan No.—58934. Lot No.—7597. Area—1.705 hectares.

Dated 24 June 2015

[PTG.Pk. 706-4 (C); PT.Gk. 4A/166/75;

PU.Pk. 67/71-54 Jld. 69]

RUMAIZI BIN BAHARIN @ MD. DAUD

Secretary

State Executive Council

Perak Darul Ridzuan

No. 2231.

[Subseksyen 64(1)]

NOTIS CADANGAN PEMBATALAN PERIZABAN TANAH

[Subsection 64(1)]

NOTICE OF PROPOSED REVOCATION OF RESERVATION OF LAND

Bahawasanya melalui Pemberitahuan No. 533 yang disiarkan dalam *Warta Kerajaan Negeri Perak* pada 12 Mei 1983, Pihak Berkuasa Negeri pada menjalankan kuasa-kuasa yang diberi oleh subseksyen 62(1) Kanun Tanah Negara 1965 telah merizabkan bahagian tanah yang terletak di Bandar Grik yang diperihalkan dalam Jadual dan terlukis di atas Pelan Ukur P.A. 58934 yang tersimpan dalam Pejabat Pengarah Ukur, Perak bagi maksud kegunaan awam sebagai satu kawasan tambahan kepada landasan kapal terbang, Gerik yang akan diselenggarakan dan dikawal oleh Ketua Pengarah Tanah dan Galian;

Dan bahawasanya, adalah kini didapati suai manfaat oleh Pihak Berkuasa Negeri bahawa perizaban yang tersebut terdahulu itu dibatalkan sebagaimana yang diperihalkan dalam Jadual:

Maka oleh yang demikian, pada menjalankan kuasa yang diberikan kepada Pihak Berkuasa Negeri di bawah subseksyen 64(1) Kanun Tanah Negara [*Akta 56 tahun 1965*], Pihak Berkuasa Negeri dengan ini memberi notis di

bawah subseksyen 64(2) Kanun itu, mengenai cadangan untuk membatalkan perizaban tersebut sebagaimana diperihalkan dalam Jadual dan sesiapa jua yang ingin membantah pembatalan itu akan didengar oleh Pengarah Tanah dan Galian Negeri Perak dalam satu siasatan yang akan diadakan di Bilik Mesyuarat, Pejabat Daerah dan Tanah Gerik pada 10 September 2015 jam 8.00 pagi hingga 1.00 petang.

JADUAL

Daerah—Hulu Perak. Bandar—Gerik. No. Pelan—58934. No. Lot—612. Luas—3.995 hektar.

Bertarikh 24 Jun 2015

[PTG.Pk. 706-4 (C); PT.Gk. 4A/166/75;

PU.Pk. 67/71-54 Jld. 69]

RUMAIZI BIN BAHARIN @ MD. DAUD

Setiausaha

Majlis Mesyuarat Kerajaan

Perak Darul Ridzuan

Whereas, by Notification No. 533 published in the Perak Government *Gazette* on 12 Mei 1983, the State Authority in exercise of the powers conferred by subsection 62(1) National Land Code 1965, hereby reserves that parcel of land situated in the Town of Gerik described in the schedule, and delineated upon revenue Survey Plan No. PA 58934 deposited in the Office of the Director of Survey, Perak, for a public purpose namely as an additional area to landing ground, Gerik to be maintained and controlled by the Director of Lands and Mines;

And whereas it now appears expedient to the State Authority that the aforesaid reservation should be revoked as described in the Schedule:

Now therefore, in exercise of the powers conferred upon the State Authority under subsection 64(1) of the National Land Code [*Act 56 of 1965*], the State Authority hereby gives notice under subsection 64(2) of the Code of the proposal to revoke the reservation described in the Schedule and those who wish to object to such revocation will be heard by the Director of Lands and Mines Office in an inquiry to be held at the Meeting Room, District and Land Office of Gerik on 10 September 2015 at 8.00 a.m to 1.00 p.m.

SCHEDULE

District—Hulu Perak. Town—Gerik. Plan No.—58934. Lot No.—612. Area—3.995 hectares.

Dated 24 June 2015

[PTG.Pk. 706-4 (C); PT.Gk. 4A/166/75;

PU.Pk. 67/71-54 Jld. 69]

RUMAIZI BIN BAHARIN @ MD. DAUD

Secretary

State Executive Council

Perak Darul Ridzuan

No. 2232.

[Subseksyen 64(1)]

NOTIS CADANGAN PEMBATALAN PERIZABAN TANAH

[Subsection 64(1)]

NOTICE OF PROPOSED REVOCATION OF RESERVATION OF LAND

Bahawasanya melalui Pemberitahuan No. 1546 yang disiarkan dalam *Warta Kerajaan Persekutuan Tanah Melayu* pada 8 Oktober 1953, Raja dalam Mesyuarat pada menjalankan kuasa dibawah subseksyen 24(i) Kanun Tanah telah merizabkan bahagian tanah yang terletak di dalam Bandar Gerik yang diperihalkan dalam Jadual dan terlukis di atas Pelan Ukur No. 20,232 yang tersimpan di Pejabat Ketua Jurukur, Perak sebagai rizab bagi maksud Landasan Kapal Terbang yang akan dikawal oleh Setiausaha Kerajaan Negeri Perak;

Dan bahawasanya, adalah kini didapati suai manfaat oleh Pihak Berkuasa Negeri bahawa perizaban yang disebut terdahulu itu dibatalkan sebagaimana yang diperihalkan dalam Jadual:

Maka oleh yang demikian, pada menjalankan kuasa yang diberikan kepada Pihak Berkuasa Negeri di bawah subseksyen 64(1) Kanun Tanah Negara [*Akta 56 tahun 1965*], Pihak Berkuasa Negeri dengan ini memberi notis di bawah subseksyen 64(2) Kanun itu, mengenai cadangan untuk membatalkan perizaban tersebut sebagaimana diperihalkan dalam Jadual dan sesiapa jua yang ingin membantah pembatalan itu akan didengar oleh Pengarah Tanah dan Galian Negeri Perak dalam satu siasatan yang akan diadakan di Bilik Mesyuarat, Pejabat Daerah dan Tanah Gerik pada 10 September 2015 jam 8.00 hingga 1.00 petang.

JADUAL

Daerah—Hulu Perak. Bandar—Gerik. No. Pelan—20,232. No. Lot—376.
Luas—7 ekar 2 rod 4 pole.

Bertarikh 24 Jun 2015

[PTG.Pk. 706-4 (C); Pk.Sec.(G) 3265/52;

PU.Pk. 67/71-54 Jld. 69]

RUMAIZI BIN BAHARIN @ MD. DAUD

Setiausaha

Majlis Mesyuarat Kerajaan

Perak Darul Ridzuan

Whereas, by Notification No. 1546 published in the Federation of Malaya Government *Gazette* on 8 October 1953, the Rule in Council in exercise of the powers conferred upon him by subsection 24(i) of the Land Code hereby reserve that parcel of land situated in the Town of Gerik, described in the schedule hereto, and delineated upon revenue survey plan No. 20,232 deposited in the Office of the Chief Surveyor, Perak to be a reserve for the purpose of Landing Ground, Gerik and directs that the said reserve be under the control of the State Secretary of Perak;

And whereas it now appears expedient to the State Authority that the aforesaid reservation should be revoked as described in the Schedule:

Now therefore, in exercise of the powers conferred upon the State Authority under subsection 64(1) of the National Land Code [*Act 56 of 1965*], the State Authority hereby gives notice under subsection 64(2) of the Code of the proposal to revoke the reservation described in the Schedule and those who wish to object to such revocation will be heard by the Director of Lands and Mines Office in an inquiry to be held at the Meeting Room, District and Land Office of Gerik on 10 September 2015 at 8.00 a.m to 1.00 p.m.

SCHEDULE

District—Hulu Perak. Bandar—Gerik. Plan No.—20,323. Lot No.—376.
Area—7 acres 2 roods 4 poles.

Dated 24 June 2015

[PTG.Pk. 706-4 (C); Pk.Sec.(G) 3265/52;

PU.Pk. 67/71-54 Jld. 69]

RUMAIZI BIN BAHARIN @ MD. DAUD

Secretary

State Executive Council

Perak Darul Ridzuan

No. 2233.

[Subseksyen 64(1)]

NOTIS CADANGAN PEMBATALAN PERIZABAN TANAH

[Subsection 64(1)]

NOTICE OF PROPOSED REVOCATION OF RESERVATION OF LAND

Bahawasanya melalui Pemberitahuan No. 6797 yang disiarkan dalam *Warta Kerajaan Negeri-Negeri Melayu Bersekutu* pada 16 Oktober 1925, Residen Perak pada menjalankan kuasa yang terletak hak atasnya oleh seksyen 9 Enakmen Tanah 1911 telah mengisytiharkan bahagian tanah yang terletak di Bandar Grik yang diperihalkan dalam Jadual dan terlukis di atas Pelan Hasil Ukur No. 4-6-13 yang tersimpan di Pejabat Penguasa Hasil Ukur, Taiping sebagai rizab bagi maksud sekolah yang akan diselenggarakan oleh Tio Tiong dan Lee Lip dan orang atau orang-orang yang akan dilantik dari semasa ke semasa oleh Pegawai Daerah Hulu Perak, bagi pihak Kaum Cina Grik;

Dan bahawasanya, adalah kini didapati suai manfaat oleh Pihak Berkuasa Negeri bahawa perizaban yang disebut terdahulu itu dibatalkan sebagaimana yang diperihalkan dalam Jadual:

Maka oleh yang demikian, pada menjalankan kuasa yang diberikan kepada Pihak Berkuasa Negeri di bawah subseksyen 64(1) Kanun Tanah Negara [*Akta 56 tahun 1965*], Pihak Berkuasa Negeri dengan ini memberi notis di bawah subseksyen 64(2) Kanun itu, mengenai cadangan untuk membatalkan perizaban tersebut sebagaimana diperihalkan dalam Jadual dan sesiapa jua yang ingin membantah pembatalan itu akan didengar oleh Pengarah Tanah

dan Galian Negeri Perak dalam satu siasatan yang akan diadakan di Bilik Mesyuarat, Pejabat Daerah dan Tanah Gerik pada 10 September 2015 jam 8.00 hingga 1.00 petang.

JADUAL

Daerah—Hulu Perak. Mukim—Grik. No. Pelan—4-6-13. No. Lot—311. Luas—3 rod 38 pole.

Bertarikh 24 Jun 2015

[PTG.Pk. 706-4 (C); Pk.Sec. (G) 3265/52;

PU.Pk. 67/71-54 Jld. 69]

RUMAIZI BIN BAHARIN @ MD. DAUD

Setiausaha

*Majlis Mesyuarat Kerajaan
Perak Darul Ridzuan*

Whereas, by Notification No. 6797 published in the Federated Malay States Government *Gazette* on 16 October 1925, the Resident of Perak in exercise of the powers vested in him by section 9 of the Land Enactment 1911 proclaims that parcel of land situated at Grik Township described in the schedule hereto, and delineated upon revenue survey plan No. 4-6-13 deposited in the Office of the Superintendent Revenue Surveys, Taiping to be a reserve for the purpose of a school, to be maintained by the Tio Tiong and Lee Lip and such other person or persons as may be appointed from time to time by the District Officer, Upper Perak, on behalf of the Chinese Communities of Grik;

And whereas it now appears expedient to the State Authority that the aforesaid reservation should be revoked as described in the Schedule:

Now therefore, in exercise of the powers conferred upon the State Authority under subsection 64(1) of the National Land Code [*Act 56 of 1965*], the State Authority hereby gives notice under subsection 64(2) of the Code of the proposal to revoke the reservation described in the Schedule and those who wish to object to such revocation will be heard by the Director of Lands and Mines Office in an inquiry to be held at the Meeting Room, District and Land Office of Gerik on 10 September 2015 at 8.00 a.m to 1.00 p.m.

SCHEDULE

District—Hulu Perak. Mukim—Gerik. Plan No.—4-6-13. Lot No.—311. Area—3 rods 38 poles.

Dated 24 June 2015

[PTG.Pk. 706-4 (C); Pk.Sec. (G) 3265/52;

PU.Pk. 67/71-54 Jld. 69]

RUMAIZI BIN BAHARIN @ MD. DAUD

Secretary

*State Executive Council
Perak Darul Ridzuan*

No. 2234.

[Subseksyen 64(1)]

NOTIS CADANGAN PEMBATALAN PERIZABAN TANAH

[Subsection 64(1)]

NOTICE OF PROPOSED REVOCATION OF RESERVATION OF LAND

Bahawasanya melalui Pemberitahuan No. 457 yang disiarkan dalam *Warta Kerajaan Persekutuan Tanah Melayu* pada 19 Mei 1955, Raja dalam Mesyuarat pada menjalankan kuasa di bawah subseksyen 24(i) Kanun Tanah telah merizabkan bahagian tanah yang terletak di Mukim Gerik, Daerah Hulu Perak yang diperihalkan dalam Jadual dan terlukis di atas Pelan Hasil Ukur No. 109 yang tersimpan di Pejabat Ketua Jurukur, Taiping, Perak sebagai rizab bagi maksud Sekolah Melayu di Air Panas, Gerik dan menetapkan bahawa perizaban itu dikawal oleh Setiausaha Kerajaan Negeri Perak;

Dan bahawasanya, adalah kini didapati suai manfaat oleh Pihak Berkuasa Negeri bahawa perizaban yang disebut terdahulu itu dibatalkan sebagaimana yang diperihalkan dalam Jadual:

Maka oleh yang demikian, pada menjalankan kuasa yang diberikan kepada Pihak Berkuasa Negeri di bawah subseksyen 64(1) Kanun Tanah Negara [*Akta 56 tahun 1965*], Pihak Berkuasa Negeri dengan ini memberi notis di bawah subseksyen 64(2) Kanun itu, mengenai cadangan untuk membatalkan perizaban tersebut sebagaimana diperihalkan dalam Jadual dan sesiapa jua yang ingin membantah pembatalan itu akan didengar oleh Pengarah Tanah dan Galian Negeri Perak dalam satu siasatan yang akan diadakan di Bilik Mesyuarat, Pejabat Daerah dan Tanah Gerik pada 10 September 2015 jam 8.00 hingga 1.00 petang.

JADUAL

Daerah—Hulu Perak. Mukim—Gerik. No. Pelan—109. No. Lot—1047. Luas—5 ekar 36 pole.

Bertarikh 24 Jun 2015

[PTG.Pk. 706-4 (C); Pk.Sec.(G) 5100/54;

PU.Pk. 67/71-54 Jld. 69]

RUMAIZI BIN BAHARIN @ MD. DAUD

Setiausaha

Majlis Mesyuarat Kerajaan

Perak Darul Ridzuan

Whereas, by Notification No. 457 published in the Federation of Malaya Government *Gazette* on 19 May 1955, in exercise of the powers conferred upon him by subsection 24(i) of the Land Code, the Ruler in Council hereby reserves that parcel of land situated in the Mukim of Grik, described in the Schedule hereto, and delineated upon revenue survey plan No. 109, deposited in the office of the Chief Surveyor, Perak, to be reserved for the purpose of a Malay School at Ayer Panas, Grik, and directs that the said reserve be under the control of the State Secretary, Perak;

And whereas it now appears expedient to the State Authority that the aforesaid reservation should be revoked as described in the Schedule:

Now therefore, in exercise of the powers conferred upon the State Authority under subsection 64(1) of the National Land Code [*Act 56 of 1965*], the State Authority hereby gives notice under subsection 64(2) of the Code of the proposal to revoke the reservation described in the Schedule and those who wish to object to such revocation will be heard by the Director of Lands and Mines Office in an inquiry to be held at the Meeting Room, District and Land Office of Gerik on 10 September 2015 at 8.00 a.m to 1.00 p.m.

SCHEDULE

District—Hulu Perak. Mukim—Gerik. Plan No.—109. Lot No.—1047.
Area—5 acres 36 poles.

Dated 24 June 2015

[PTG.Pk. 706-4 (C); Pk.Sec.(G) 5100/54;

PU.Pk. 67/71-54 Jld. 69]

RUMAIZI BIN BAHARIN @ MD. DAUD

Secretary

*State Executive Council
Perak Darul Ridzuan*

No. 2235.

[Subseksyen 64(1)]

NOTIS CADANGAN PEMBATALAN PERIZABAN TANAH

[Subsection 64(1)]

NOTICE OF PROPOSED REVOCATION OF RESERVATION OF LAND

Bahawasanya, melalui Pemberitahuan No. 1014 yang disiarkan dalam *Warta Kerajaan Persekutuan Tanah Melayu* pada 9 September 1954, Raja dalam Mesyuarat pada menjalankan kuasa di bawah subseksyen 24(i) Kanun Tanah telah merizabkan bahagian tanah yang terletak di Mukim Gerik, yang diperihalkan dalam Jadual dan terlukis di atas Pelan Hasil Ukur No. 20,462 yang tersimpan di Pejabat Ketua Jurukur, Perak sebagai rizab bagi maksud kegunaan untuk Sekolah Melayu di Kampong Bongor, Gerik dan menetapkan bahawa rizab berkenaan akan dikawal oleh Setiausaha Kerajaan Negeri Perak;

Dan bahawasanya, adalah kini didapati suai manfaat oleh Pihak Berkuasa Negeri bahawa perizaban yang disebut terdahulu itu dibatalkan sebagaimana yang diperihalkan dalam Jadual:

Maka oleh yang demikian, pada menjalankan kuasa yang diberikan kepada Pihak Berkuasa Negeri di bawah subseksyen 64(1) Kanun Tanah Negara [*Akta 56 tahun 1965*], Pihak Berkuasa Negeri dengan ini memberi notis di bawah subseksyen 64(2) Kanun itu, mengenai cadangan untuk membatalkan

perizaban tersebut sebagaimana diperihalkan dalam Jadual dan sesiapa jua yang ingin membantah pembatalan itu akan didengar oleh Pengarah Tanah dan Galian Negeri Perak dalam satu siasatan yang akan diadakan di Bilik Mesyuarat, Pejabat Daerah dan Tanah Gerik pada 10 September 2015 jam 8.00 pagi hingga 1.00 petang.

JADUAL

Daerah—Hulu Perak. Mukim—Gerik. No. Pelan—20,462. No. Lot—2928. Luas—1.2697 hektar.

Bertarikh 24 Jun 2015

[PTG.Pk. 706-4 (C); Pk.Sec.(G) 709/48;

PU.Pk. 67/71-54 Jld. 69]

RUMAIZI BIN BAHARIN @ MD. DAUD

Setiausaha

Majlis Mesyuarat Kerajaan

Perak Darul Ridzuan

Whereas, by Notification No. 1014 published in the Federation of Malaya Government *Gazette* on 9 September 1954, in exercise of the powers conferred upon him by subsection 24(i) of the Land Code, the Ruler in Council hereby reserves that parcel of land situated in the Mukim of Grik, described in the schedule hereto, and delineated upon revenue survey plan No. 20,462, deposited in the office of the Chief Surveyor, Perak, to be reserve for the purpose of a Malay School at Kampong Bongor, Grik, and directs that the said reserve be under the control of the State Secretary, Perak;

And whereas it now appears expedient to the State Authority that the aforesaid reservation should be revoked as described in the Schedule:

Now therefore, in exercise of the powers conferred upon the State Authority under subsection 64(1) of the National Land Code [*Act 56 of 1965*], the State Authority hereby gives notice under subsection 64(2) of the Code of the proposal to revoke the reservation described in the Schedule and those who wish to object to such revocation will be heard by the Director of Lands and Mines Office in an inquiry to be held at the Meeting Room, District and Land Office of Gerik on 10 September 2015 at 8.00 a.m to 1.00 p.m.

SCHEDULE

District—Hulu Perak. Mukim—Gerik. Plan No.—20462. Lot No.—2928. Area—1.2697 hectares.

Dated 24 June 2015

[PTG.Pk. 706-4 (C); Pk.Sec.(G) 709/48;

PU.Pk. 67/71-54 Jld. 69]

RUMAIZI BIN BAHARIN @ MD. DAUD

Secretary

State Executive Council

Perak Darul Ridzuan

No. 2236.

[Subseksyen 64(1)]

NOTIS CADANGAN PEMBATALAN PERIZABAN TANAH

[Subsection 64(1)]

NOTICE OF PROPOSED REVOCATION OF RESERVATION OF LAND

Bahawasanya, melalui Pemberitahuan No. 568 yang disiarkan dalam *Warta* Kerajaan Persekutuan Tanah Melayu pada 20 Mei 1954, Raja dalam Mesyuarat pada menjalankan kuasa di bawah subseksyen 24(i) Kanun Tanah telah merizabkan bahagian tanah yang terletak di Bandar Gerik, yang diperihalkan dalam Jadual dan terlukis di atas Pelan Hasil Ukur No. 19,881 yang tersimpan di Pejabat Ketua Juruukur, Perak sebagai rizab bagi maksud tapak tambahan Sekolah Cina Chung Hwa, Grik dan menetapkan bahawa rizab berkenaan akan dikawal oleh Setiausaha Kerajaan Negeri Perak;

Dan bahawasanya, adalah kini didapati suai manfaat oleh Pihak Berkuasa Negeri bahawa perizaban yang disebut terdahulu itu dibatalkan sebagaimana yang diperihalkan dalam Jadual:

Maka oleh yang demikian, pada menjalankan kuasa yang diberikan kepada Pihak Berkuasa Negeri di bawah subseksyen 64(1) Kanun Tanah Negara [*Akta 56 tahun 1965*], Pihak Berkuasa Negeri dengan ini memberi notis di bawah subseksyen 64(2) Kanun itu, mengenai cadangan untuk membatalkan perizaban tersebut sebagaimana diperihalkan dalam Jadual dan sesiapa jua yang ingin membantah pembatalan itu akan didengar oleh Pengarah Tanah dan Galian Negeri Perak dalam satu siasatan yang akan diadakan di Bilik Mesyuarat, Pejabat Daerah dan Tanah Gerik pada 10 September 2015 jam 8.00 pagi hingga 1.00 petang.

JADUAL

Daerah—Hulu Perak. Mukim—Gerik. No. Pelan—19,881. No. Lot—370.
Luas—1 rood 10 poles.

Bertarikh 24 Jun 2015

[PTG.Pk. 706-4 (C); Pk.Sec. (G) 3479/51;

PU.Pk. 67/71-54 Jld. 69]

RUMAIZI BIN BAHARIN @ MD. DAUD

Setiausaha

Majlis Mesyuarat Kerajaan

Perak Darul Ridzuan

Whereas, by Notification No. 568 published in the Federation of Malaya Government *Gazette* on 20 May 1954, in exercise of the powers conferred upon him by subsection 24(i) of the Land Code, the Ruler in Council hereby reserves that parcel of land situated in the township of Grik, described in the schedule hereto, and delineated upon revenue survey plan No. 19,881, deposited in the office of the Chief Surveyor, Perak, to be reserve for the purpose of an extension to the Chung Hwa Chinese School, Grik, and directs that the said reserve be under the control of the State Secretary, Perak;

And whereas it now appears expedient to the State Authority that the aforesaid reservation should be revoked as described in the Schedule:

Now therefore, in exercise of the powers conferred upon the State Authority under subsection 64(1) of the National Land Code [*Act 56 of 1965*], the State Authority hereby gives notice under subsection 64(2) of the Code of the proposal to revoke the reservation described in the Schedule and those who wish to object to such revocation will be heard by the Director of Lands and Mines Office in an inquiry to be held at the Meeting Room, District and Land Office of Gerik on 10 September 2015 at 8.00 a.m. to 1.00 p.m.

SCHEDULE

District—Hulu Perak. Mukim—Gerik. Plan No.—19,881. Lot No.—370. Area—1 rood 10 poles.

Dated 24 June 2015

[PTG.Pk. 706-4 (C); Pk.Sec. (G) 3479/51;

PU.Pk. 67/71-54 Jld. 69]

RUMAIZI BIN BAHARIN @ MD. DAUD

Secretary

State Executive Council

Perak Darul Ridzuan

No. 2237.

[Subseksyen 64(2)]

NOTIS CADANGAN PEMBATALAN PERIZABAN TANAH

[Subsection 64(2)]

NOTICE OF PROPOSED REVOCATION OF RESERVATION OF LAND

Bahawasanya, melalui Pemberitahuan No. 350 yang disiarkan dalam *Warta Kerajaan Persekutuan Tanah Melayu* pada 21 April 1955, Raja dalam Mesyuarat pada menjalankan kuasa di bawah subseksyen 24(i) Kanun Tanah telah merizabkan bahagian tanah yang terletak di Mukim Kerunai, yang diperihalkan dalam Jadual dan terlukis di atas Pelan Hasil Ukur No. 20,653 yang tersimpan di Pejabat Ketua Juru Ukur, Perak sebagai rizab bagi maksud Balai Polis yang dikawal oleh Setiausaha Kerajaan Negeri Perak;

Dan bahawasanya, adalah kini didapati suai manfaat oleh Pihak Berkuasa Negeri bahawa perizaban yang disebut terdahulu itu dibatalkan sebagaimana yang diperihalkan dalam Jadual:

Maka oleh yang demikian, pada menjalankan kuasa yang diberikan kepada Pihak Berkuasa Negeri di bawah subseksyen 64(1) Kanun Tanah Negara [*Akta 56 tahun 1965*], Pihak Berkuasa Negeri dengan ini memberi notis di bawah subseksyen 64(2) Kanun itu, mengenai cadangan untuk membatalkan perizaban tersebut sebagaimana diperihalkan dalam Jadual dan sesiapa jua yang ingin membantah pembatalan itu akan didengar oleh Pengarah Tanah

dan Galian Negeri Perak dalam satu siasatan yang akan diadakan di Bilik Mesyuarat, Pejabat Daerah dan Tanah Gerik pada 10 September 2015 jam 8.00 pagi hingga 1.00 petang.

JADUAL

Daerah—Hulu Perak. Mukim—Kerunai. No. Pelan—20,653. No. Lot—1190. Luas—2 ekar 2 rood 15 pole.

Bertarikh 24 Jun 2015

[PTG.Pk. 706-4 (C); Pk.Sec. (L) 2138/50;

PU.Pk. 67/71-54 Jld. 69]

RUMAIZI BIN BAHARIN @ MD. DAUD

Setiausaha

Majlis Mesyuarat Kerajaan

Perak Darul Ridzuan

Whereas, by Notification No. 350 published in the Federation of Malaya Government *Gazette* on 21 April 1955 the Ruler in Council in exercise of the powers conferred upon him by subsection 24(i) of the Land Code hereby reserves that parcel of land situated in the Mukim Kerunai described in the schedule hereto, and delineated upon revenue survey plan No. 20,653 deposited in the office of the Chief Surveyor, Perak, to be a reserve for the purpose of a Police Station and directs that the said reserve be under the control of the State Secretary, Perak;

And whereas it now appears expedient to the State Authority that the aforesaid reservation should be revoked as described in the Schedule:

Now therefore, in exercise of the powers conferred upon the State Authority under subsection 64(1) of the National Land Code [*Act 56 of 1965*], the State Authority hereby gives notice under subsection 64(2) of the Code of the proposal to revoke the reservation described in the Schedule and those who wish to object to such revocation will be heard by the Director of Lands and Mines Office in an inquiry to be held at the Meeting Room, District and Land Office of Gerik on 10 September 2015 at 8.00 a.m. to 1.00 p.m.

SCHEDULE

District—Hulu Perak. Mukim—Kerunai. Plan No.—20653. Lot No.—1190. Area—2 acres 2 roods 15 poles.

Dated 24 June 2015

[PTG.Pk. 706-4 (C); Pk.Sec.(L) 2138/50;

PU.Pk. 67/71-54 Jld. 69]

RUMAIZI BIN BAHARIN @ MD. DAUD

Secretary

State Executive Council

Perak Darul Ridzuan

No. 2238.

[Subseksyen 64(2)]

NOTIS CADANGAN PEMBATALAN PERIZABAN TANAH

[Subsection 64(2)]

NOTICE OF PROPOSED REVOCATION OF RESERVATION OF LAND

Bahawasanya, melalui Pemberitahuan No. 5787 yang disiarkan dalam *Warta Kerajaan Negeri-Negeri Melayu Bersekutu* pada 14 Ogos 1931, Residen Perak pada menjalankan kuasa yang terletak hak atas oleh subseksyen 24(i) Kanun Tanah 1926 telah mengisytiharkan bahagian tanah yang terletak di Kenering, yang diperihalkan dalam Jadual dan terlukis di atas Pelan Hasil Ukur No. 7538 yang tersimpan di Pejabat Penguasa Hasil Ukur, Perak, Taiping sebagai rizab bagi maksud Sekolah Melayu yang diselenggarakan oleh Inspektor Sekolah, Perak;

Dan bahawasanya, adalah kini didapati suai manfaat oleh Pihak Berkuasa Negeri bahawa perizaban yang disebut terdahulu itu dibatalkan sebagaimana yang diperihalkan dalam Jadual:

Maka oleh yang demikian, pada menjalankan kuasa yang diberikan kepada Pihak Berkuasa Negeri di bawah subseksyen 64(1) Kanun Tanah Negara [*Akta 56 tahun 1965*], Pihak Berkuasa Negeri dengan ini memberi notis di bawah subseksyen 64(2) Kanun itu, mengenai cadangan untuk membatalkan perizaban tersebut sebagaimana diperihalkan dalam Jadual dan sesiapa jua yang ingin membantah pembatalan itu akan didengar oleh Pengarah Tanah dan Galian Negeri Perak dalam satu siasatan yang akan diadakan di Bilik Mesyuarat, Pejabat Daerah dan Tanah Gerik pada 10 September 2015 jam 8.00 pagi hingga 1.00 petang.

JADUAL

Daerah—Hulu Perak. Mukim—Kenering. No. Pelan—7538. No. Lot—884. Luas—2 ekar 3 rod 1 pole.

Bertarikh 24 Jun 2015

[PTG.Pk. 706-4 (C); PU.Pk. 67/71-54 Jld. 69]

RUMAIZI BIN BAHARIN @ MD. DAUD

Setiausaha

Majlis Mesyuarat Kerajaan

Perak Darul Ridzuan

Whereas, by Notification No. 5787 published in the Federated Malay State Government *Gazette* on 14 August 1931 the Resident of Perak in exercise of the powers vested in him by subsection 24(i) of the Land Code 1926 proclaims that parcel of land situated at Kenering, described in the schedule hereto, and delineated upon revenue survey plan No. 7538 deposited in the office of the Superintendent of Revenue Surveys, Perak, Taiping, to be a reserve for the purpose of a Malay School to be maintained by the Inspector of Schools, Perak;

And whereas it now appears expedient to the State Authority that the aforesaid reservation should be revoked as described in the Schedule:

Now therefore, in exercise of the powers conferred upon the State Authority under subsection 64(1) of the National Land Code [*Act 56 of 1965*], the State Authority hereby gives notice under subsection 64(2) of the Code of the proposal to revoke the reservation described in the Schedule and those who wish to object to such revocation will be heard by the Director of Lands and Mines Office in an inquiry to be held at the Meeting Room, District and Land Office of Gerik on 10 September 2015 at 8.00 a.m. to 1.00 p.m.

SCHEDULE

District—Hulu Perak. Mukim—Kenering. Plan No.—7538. Lot No.—884. Area—2 acres 3 roods 1 pole.

Dated 24 June 2015

[PTG.Pk. 706-4 (C); PU.Pk. 67/71-54 Jld. 69]

RUMAIZI BIN BAHARIN @ MD. DAUD

Secretary

State Executive Council

Perak Darul Ridzuan

No. 2239.

[Subseksyen 64(2)]

NOTIS CADANGAN PEMBATALAN PERIZABAN TANAH

[Subsection 64(2)]

NOTICE OF PROPOSED REVOCATION OF RESERVATION OF LAND

Bahawasanya, melalui Pemberitahuan No. 811 yang disiarkan dalam *Warta Kerajaan Persekutuan Tanah Melayu* pada 23 Ogos 1956, Raja dalam Mesyuarat pada menjalankan kuasa di bawah subseksyen 24(i) Kanun Tanah telah merizabkan bahagian tanah yang terletak di Pekan Lawin, yang diperihalkan dalam Jadual dan terlukis di atas Pelan Hasil Ukur No. 21518 yang tersimpan di Pejabat Ketua Jurukur Perak sebagai rizab bagi maksud tapak Balai Polis dan menetapkan perizaban berkenaan dikawal oleh Setiausaha Kerajaan Negeri Perak;

Dan bahawasanya, adalah kini didapati suai manfaat oleh Pihak Berkuasa Negeri bahawa perizaban yang disebut terdahulu itu dibatalkan sebagaimana yang diperihalkan dalam Jadual:

Maka oleh yang demikian, pada menjalankan kuasa yang diberikan kepada Pihak Berkuasa Negeri di bawah subseksyen 64(1) Kanun Tanah Negara [*Akta 56 tahun 1965*], Pihak Berkuasa Negeri dengan ini memberi notis di bawah subseksyen 64(2) Kanun itu, mengenai cadangan untuk membatalkan

perizaban tersebut sebagaimana diperihalkan dalam Jadual dan sesiapa jua yang ingin membantah pembatalan itu akan didengar oleh Pengarah Tanah dan Galian Negeri Perak dalam satu siasatan yang akan diadakan di Bilik Mesyuarat, Pejabat Daerah dan Tanah Gerik pada 10 September 2015 jam 8.00 pagi hingga 1.00 tengahari.

JADUAL

Daerah—Hulu Perak. Mukim—Kenering. No. Pelan—21518. No. Lot—98. Luas—1 ekar 21.1 pole.

Bertarikh 24 Jun 2015

[PTG.Pk. 706-4 (C); Pk.Sec.(L) 4846/53;

PU.Pk. 67/71-54 Jld. 69]

RUMAIZI BIN BAHARIN @ MD. DAUD

Setiausaha

Majlis Mesyuarat Kerajaan

Perak Darul Ridzuan

Whereas, by Notification No. 811 published in the Federation of Malaya Government *Gazette* on 23 August 1956, the Ruler in Council in exercise of the powers conferred upon him by subsection 24(i) of the Land Code proclaims that parcel of land situated in the township of Lawin, described in the schedule hereto, and delineated upon revenue survey plan No. 21,518 deposited in the office of the Chief Surveyor, Perak to be a reserve for the purpose of a site for a Police Station and directs the said reserve be under the control of the State Secretary of Perak;

And whereas, it now appears expedient to the State Authority that the aforesaid reservation should be revoked as described in the Schedule:

Now therefore, in exercise of the powers conferred upon the State Authority under subsection 64(1) of the National Land Code [*Act 56 of 1965*], the State Authority hereby gives notice under subsection 64(2) of the Code of the proposal to revoke the reservation described in the Schedule and those who wish to object to such revocation will be heard by the Director of Lands and Mines, Perak in an inquiry to be held at the Meeting Room, Director of District and Land Office of Gerik on 10 September 2015 at 8.00 a.m. to 1.00 noon.

SCHEDULE

District—Hulu Perak. Mukim—Kenering. Plan No.—21518. Lot No.—98. Area—1 acre 21.1 poles.

Dated 24 June 2015

[PTG.Pk. 706-4 (C); Pk.Sec.(L) 4846/53;

PU.Pk. 67/71-54 Jld. 69]

RUMAIZI BIN BAHARIN @ MD. DAUD

Secretary

State Executive Council

Perak Darul Ridzuan

No. 2240.

[Subseksyen 64(2)]

NOTIS CADANGAN PEMBATALAN PERIZABAN TANAH

[Subsection 64(2)]

NOTICE OF PROPOSED REVOCATION OF RESERVATION OF LAND

Bahawasanya, melalui Pemberitahuan No. 3945 yang disiarkan dalam *Warta Kerajaan Perak* pada 2 Jun 1933, Residen Perak pada menjalankan kuasa di bawah subseksyen 24(i) Kanun Tanah 1926 telah mengisytiharkan bahagian tanah yang terletak di Mukim Kenering, yang diperihalkan dalam Jadual dan terlukis di atas Pelan Hasil Ukur No. 11089, yang tersimpan di Pejabat Penguasa Hasil Ukur, Taiping sebagai rizab bagi maksud Tapak Sekolah Laki-Laki yang dikawal oleh Inspektor Sekolah, Perak;

Dan bahawasanya, adalah kini didapati suai manfaat oleh Pihak Berkuasa Negeri bahawa perizaban yang disebut terdahulu itu dibatalkan sebagaimana yang diperihalkan dalam Jadual:

Maka oleh yang demikian, pada menjalankan kuasa yang diberikan kepada Pihak Berkuasa Negeri di bawah subseksyen 64(1) Kanun Tanah Negara [*Akta 56 tahun 1965*], Pihak Berkuasa Negeri dengan ini memberi notis di bawah subseksyen 64(2) Kanun itu, mengenai cadangan untuk membatalkan perizaban tersebut sebagaimana diperihalkan dalam Jadual dan sesiapa jua yang ingin membantah pembatalan itu akan didengar oleh Pengarah Tanah dan Galian Negeri Perak dalam satu siasatan yang akan diadakan di Bilik Mesyuarat, Pejabat Daerah dan Tanah Gerik pada 10 September 2015 jam 8.00 pagi hingga 1.00 tengahari.

JADUAL

Daerah—Hulu Perak. Mukim—Kenering. No. Pelan—11089. No. Lot—109. Luas—3 ekar 1 rood 15 pole.

Bertarikh 24 Jun 2015

[PTG.Pk. 706-4 (C); Pk.G. 1187/32;

PU.Pk. 67/71-54 Jld. 69]

RUMAIZI BIN BAHARIN @ MD. DAUD

Setiausaha

Majlis Mesyuarat Kerajaan

Perak Darul Ridzuan

Whereas, by Notification No. 3945 published in the Perak Government *Gazette* on 2 June 1933, the Resident of Perak in exercise of the powers conferred him by section 24(i) of the Land Code 1926 proclaims that parcel of land situated at Mukim Kenering, described in the schedule hereto, and delineated upon revenue survey plan No. 11089 deposited in the office of the Superintendent of Revenue Surveys, Taiping, Perak to be a reserve for the purpose of Malay Boy's School to be maintained by the Inspector School of Perak;

And whereas, it now appears expedient to the State Authority that the aforesaid reservation should be revoked as described in the Schedule:

Now therefore, in exercise of the powers conferred upon the State Authority under subsection 64(1) of the National Land Code [*Act 56 of 1965*], the State Authority hereby gives notice under subsection 64(2) of the Code of the proposal to revoke the reservation described in the Schedule and those who wish to object to such revocation will be heard by the Director of Lands and Mines, Perak in an inquiry to be held at the Meeting Room, Director of District and Land Office of Gerik on 10 September 2015 at 8.00 a.m. to 1.00 noon.

SCHEDULE

District—Hulu Perak. Mukim—Kenering. Plan No.—11089. Lot No.—109. Area—3 acres 1 rood 15 poles.

Dated 24 June 2015

[PTG.Pk. 706-4 (C); Pk.G. 1187/32;

PU.Pk. 67/71-54 Jld. 69]

RUMAIZI BIN BAHARIN @ MD. DAUD

Secretary

State Executive Council

Perak Darul Ridzuan

No. 2241.

[Subseksyen 64(2)]

NOTIS CADANGAN PEMBATALAN PERIZABAN TANAH

[Subsection 64(2)]

NOTICE OF PROPOSED REVOCATION OF RESERVATION OF LAND

Bahawasanya, melalui Pemberitahuan No. 3949 yang disiarkan dalam *Warta Kerajaan Negeri-Negeri Melayu Bersekutu* pada 2 Jun 1933, Residen Perak pada menjalankan kuasa yang terletak diatas hak atasnya oleh subseksyen 24(i) Kanun Tanah telah mengisytiharkan bahagian tanah yang terletak di Bandar Gerik, yang diperihalkan dalam Jadual dan terlukis di atas Pelan Hasil Ukur No. 9,752 yang tersimpan di Pejabat Penguasa Hasil Ukur, Taiping sebagai rizab bagi maksud tapak Sekolah Perempuan Melayu yang akan diselenggarakan oleh Inspektor Sekolah, Perak;

Dan bahawasanya, adalah kini didapati suai manfaat oleh Pihak Berkuasa Negeri bahawa perizaban yang disebut terdahulu itu dibatalkan sebagaimana yang diperihalkan dalam Jadual:

Maka oleh yang demikian, pada menjalankan kuasa yang diberikan kepada Pihak Berkuasa Negeri di bawah subseksyen 64(1) Kanun Tanah Negara [*Akta 56 tahun 1965*], Pihak Berkuasa Negeri dengan ini memberi notis di bawah subseksyen 64(2) Kanun itu, mengenai cadangan untuk membatalkan perizaban tersebut sebagaimana diperihalkan dalam Jadual dan sesiapa jua

yang ingin membantah pembatalan itu akan didengar oleh Pengarah Tanah dan Galian Negeri Perak dalam satu siasatan yang akan diadakan di Bilik Mesyuarat, Pejabat Daerah dan Tanah Gerik pada 10 September 2015 jam 8.00 hingga 1.00 petang.

JADUAL

Daerah—Hulu Perak. Bandar—Gerik. No. Pelan—9,752. No. Lot—367. Luas—1 rod 23.4 poles.

Bertarikh 24 Jun 2015

[PTG.Pk. 706-4 (C); Pk.G. 2347/32;

PU.Pk. 67/71-54 Jld. 69]

RUMAIZI BIN BAHARIN @ MD. DAUD

Setiausaha

*Majlis Mesyuarat Kerajaan
Perak Darul Ridzuan*

Whereas, by Notification No. 3949 published in the Federated Malay Government *Gazette* on 2 June 1933 the Resident of Perak in exercise of the powers vested in him by subsection 24(i) of the Land Code, proclaims that parcel of land situated at Gerik Township described in the schedule hereto, and delineated upon revenue survey plan No. 9,752 deposited in the office of the Superintendent of Revenue Surveys, Taiping, Perak to be a reserve for the purpose of a site for a Malay School for girls to be maintained by the Inspector of Schools, Perak;

And whereas, it now appears expedient to the State Authority that the aforesaid reservation should be revoked as described in the Schedule:

Now therefore, in exercise of the powers conferred upon the State Authority under subsection 64(1) of the National Land Code [*Act 56 of 1965*], the State Authority hereby gives notice under subsection 64(2) of the Code of the proposal to revoke the reservation described in the Schedule and those who wish to object to such revocation will be heard by the Director of Lands and Mines Office in an inquiry to be held at the Meeting Room, District and Land Office of Gerik on 10 September 2015 at 8.00 a.m to 1.00 p.m.

SCHEDULE

District—Hulu Perak. Town—Gerik. Plan No.—9,752. Lot No.—367. Area—1 rod 23.4 poles.

Dated 24 June 2015

[PTG.Pk. 706-4 (C); Pk.G. 2347/32;

PU.Pk. 67/71-54 Jld. 69]

RUMAIZI BIN BAHARIN @ MD. DAUD

Secretary

*State Executive Council
Perak Darul Ridzuan*

No. 2242.

[Subseksyen 64(2)]

NOTIS CADANGAN PEMBATALAN PERIZABAN TANAH

[Subsection 64(2)]

NOTICE OF PROPOSED REVOCATION OF RESERVATION OF LAND

Bahawasanya, melalui Pemberitahuan No. 3948 yang disiarkan dalam *Warta Kerajaan Negeri-Negeri Melayu Bersekutu* pada 2 Jun 1933, Residen Perak pada menjalankan kuasa yang terletak hak atasnya oleh subseksyen 24(i) Kanun Tanah 1926 telah mengisytiharkan bahagian tanah yang terletak di Bandar Gerik, yang diperihalkan dalam Jadual dan terlukis di atas Pelan Ukur Hasil No. 9,752 yang tersimpan di Pejabat Penguasa Hasil Ukur, Taiping, Perak sebagai rizab bagi maksud tapak Sekolah Laki-laki Gerik yang akan diselenggarakan oleh Inspektor Sekolah, Perak;

Dan bahawasanya, adalah kini didapati suai manfaat oleh Pihak Berkuasa Negeri bahawa perizaban yang disebut terdahulu itu dibatalkan sebagaimana yang diperihalkan dalam Jadual:

Maka oleh yang demikian, pada menjalankan kuasa yang diberikan kepada Pihak Berkuasa Negeri di bawah subseksyen 64(1) Kanun Tanah Negara [*Akta 56 tahun 1965*], Pihak Berkuasa Negeri dengan ini memberi notis di bawah subseksyen 64(2) Kanun itu, mengenai cadangan untuk membatalkan perizaban tersebut sebagaimana diperihalkan dalam Jadual dan sesiapa jua yang ingin membantah pembatalan itu akan didengar oleh Pengarah Tanah dan Galian Negeri Perak dalam satu siasatan yang akan diadakan di Bilik Mesyuarat, Pejabat Daerah dan Tanah Gerik pada 10 September 2015 jam 8.00 pagi hingga 1.00 petang.

JADUAL

Daerah—Hulu Perak. Bandar—Gerik. No. Pelan—9,752. No. Lot—366. Luas—2 ekar 2 rod 8.18 poles.

Bertarikh 24 Jun 2015

[PTG.Pk. 706-4 (C); Pk.G. 2347/32;

PU.Pk. 67/71-54 Jld. 69]

RUMAIZI BIN BAHARIN @ MD. DAUD

Setiausaha

Majlis Mesyuarat Kerajaan

Perak Darul Ridzuan

Whereas, by Notification No. 3948 published in the Federated Malay Government *Gazette* on 2 November 1933 the Resident of Perak in exercise of the powers vested in him by section 24(i) of the Land Enactment 1926 proclaims that parcel of land situated at Gerik Township described in the schedule hereto, and delineated upon revenue survey plan No. 9,752 deposited in the office of the Superintendent of Revenue Surveys, Taiping, Perak to be a reserve for the purpose of a site for a Malay School for boys to be maintained by the Inspector of Schools, Perak;

And whereas, it now appears expedient to the State Authority that the aforesaid reservation should be revoked as described in the Schedule:

Now therefore, in exercise of the powers conferred upon the State Authority under subsection 64(1) of the National Land Code [*Act 56 of 1965*], the State Authority hereby gives notice under subsection 64(2) of the Code of the proposal to revoke the reservation described in the Schedule and those who wish to object to such revocation will be heard by the Director of Lands and Mines Office in an inquiry to be held at the Meeting Room, District and Land Office of Gerik on 10 September 2015 at 8.00 a.m. to 1.00 noon.

SCHEDULE

District—Hulu Perak. Township—Gerik. Plan No.—9,752. Lot No.—366. Area—2 acre 2 rod 8.18 poles.

Dated 24 June 2015

[PTG.Pk. 706-4 (C); Pk.G. 2347/32;

PU.Pk. 67/71-54 Jld. 69]

RUMAIZI BIN BAHARIN @ MD. DAUD

Secretary

State Executive Council

Perak Darul Ridzuan

No. 2243.

[Subseksyen 64(2)]

NOTIS CADANGAN PEMBATALAN PERIZABAN TANAH

[Subsection 64(2)]

NOTICE OF PROPOSED REVOCATION OF RESERVATION OF LAND

Bahawasanya, melalui Pemberitahuan No. 4339 yang disiarkan dalam *Warta Kerajaan Negeri-Negeri Melayu Bersekutu* pada 27 Jun 1924, Residen Perak pada menjalankan kuasa di bawah seksyen 9 Enakmen Tanah 1911 telah mengisytiharkan bahagian tanah yang terletak di Kerunai yang diperihalkan dalam Jadual dan terlukis di atas Pelan Hasil Ukur. No. 3343 yang tersimpan di Pejabat Penguasa Hasil Ukur Taiping sebagai rizab bagi maksud tapak Sekolah yang diselenggarakan oleh Inspektor Sekolah, Perak dan penggantinya di pejabat;

Dan bahawasanya, adalah kini didapati suai manfaat oleh Pihak Berkuasa Negeri bahawa perizaban yang disebut terdahulu itu dibatalkan sebagaimana yang diperihalkan dalam Jadual:

Maka oleh yang demikian, pada menjalankan kuasa yang diberikan kepada Pihak Berkuasa Negeri di bawah subseksyen 64(1) Kanun Tanah Negara [*Akta 56 tahun 1965*], Pihak Berkuasa Negeri dengan ini memberi notis di bawah subseksyen 64(2) Kanun itu, mengenai cadangan untuk membatalkan perizaban tersebut sebagaimana diperihalkan dalam Jadual dan sesiapa jua

yang ingin membantah pembatalan itu akan didengar oleh Pengarah Tanah dan Galian Negeri Perak dalam satu siasatan yang akan diadakan di Bilik Mesyuarat, Pejabat Daerah dan Tanah Gerik pada 10 September 2015 jam 8.00 pagi hingga 1.00 petang.

JADUAL

Daerah—Hulu Perak. Mukim—Kerunai. No. Pelan—3343. No. Lot—827.
Luas—5 ekar 18 pole.

Bertarikh 24 Jun 2015

[PTG.Pk. 706-4 (C); Pk. 3483/23;

PU.Pk. 67/71-54 Jld. 69]

RUMAIZI BIN BAHARIN @ MD. DAUD

Setiausaha

Majlis Mesyuarat Kerajaan

Perak Darul Ridzuan

Whereas, by Notification No. 4339 published in the Federated Malay States Government *Gazette* on 27 June 1924 the Resident of Perak in exercise of the powers vested in him by section 9 the Land Enactment 1911 proclaims that parcel of land situated at Kerunai, described in the schedule hereto, and delineated upon revenue survey plan No. 3343 deposited in the office of the Superintendent of Revenue Surveys, Taiping, to be a reserve for the purpose of a school, to be maintained by the Inspector of schools, Perak, and his successors in office;

And whereas, it now appears expedient to the State Authority that the aforesaid reservation should be revoked as described in the Schedule:

Now therefore, in exercise of the powers conferred upon the State Authority under subsection 64(1) of the National Land Code [*Act 56 of 1965*], the State Authority hereby gives notice under subsection 64(2) of the Code of the proposal to revoke the reservation described in the Schedule and those who wish to object to such revocation will be heard by the Director of Lands and Mines Office in an inquiry to be held at the Meeting Room, District and Land Office of Gerik on 10 September 2015 at 8.00 a.m. to 1.00 p.m.

SCHEDULE

District—Hulu Perak. Mukim—Kerunai. Plan No.—3343. Lot No.—827.
Area—5 acres 18 poles.

Dated 24 June 2015

[PTG.Pk. 706-4 (C); Pk. 3483/23;

PU.Pk. 67/71-54 Jld. 69]

RUMAIZI BIN BAHARIN @ MD. DAUD

Secretary

State Executive Council

Perak Darul Ridzuan

No. 2244.

[Subseksyen 64(2)]

NOTIS CADANGAN PEMBATALAN PERIZABAN TANAH

[Subsection 64(2)]

NOTICE OF PROPOSED REVOCATION OF RESERVATION OF LAND

Bahwasanya, melalui Pemberitahuan No. 135 yang disiarkan dalam *Warta* Kerajaan Persekutuan Tanah Melayu pada 4 Februari 1954, Raja dalam Mesyuarat pada menjalankan kuasa di bawah seksyen 24(i) Kanun Tanah telah merizabkan bahagian tanah yang terletak di Mukim Kerunai yang diperihalkan dalam Jadual dan terlukis di atas Pelan Hasil Ukur No. 20,445 yang tersimpan di Pejabat Ketua Jurukur, Perak sebagai rizab bagi maksud tapak Sekolah Melayu Kampong Plang, Kerunai yang dikawal oleh Setiausaha Negeri Perak;

Dan bahwasanya, adalah kini didapati suai manfaat oleh Pihak Berkuasa Negeri bahawa perizaban yang disebut terdahulu itu dibatalkan sebagaimana yang diperihalkan dalam Jadual:

Maka oleh yang demikian, pada menjalankan kuasa yang diberikan kepada Pihak Berkuasa Negeri di bawah subseksyen 64(1) Kanun Tanah Negara [*Akta 56 tahun 1965*], Pihak Berkuasa Negeri dengan ini memberi notis di bawah subseksyen 64(2) Kanun itu, mengenai cadangan untuk membatalkan perizaban tersebut sebagaimana diperihalkan dalam Jadual dan sesiapa jua yang ingin membantah pembatalan itu akan didengar oleh Pengarah Tanah dan Galian Negeri Perak dalam satu siasatan yang akan diadakan di Bilik Mesyuarat, Pejabat Daerah dan Tanah Gerik pada 10 September 2015 jam 8.00 hingga 1.00 petang.

JADUAL

Daerah—Hulu Perak. Mukim—Kerunai. No. Pelan—20445. No. Lot—1189. Luas—5 ekar 1 rod 34 pole.

Bertarikh 24 Jun 2015

[PTG.Pk. 706-4 (C); Pk.Sec.(G) 451/50;

PU.Pk. 67/71-54 Jld. 69]

RUMAIZI BIN BAHARIN @ MD. DAUD

Setiausaha

Majlis Mesyuarat Kerajaan

Perak Darul Ridzuan

Whereas, by Notification No. 135 published in the Federation of Malaya Government *Gazette* on 4 February 1954 the Ruler in Council in exercise of the powers conferred upon him by subsection 24(i) the Land Code hereby reserves that parcel of land situated at Mukim of Kerunai, described in the schedule hereto, and delineated upon revenue survey plan No. 20,445

deposited in the office of the Chief Surveyor, Perak, to be a reserve for the purpose of a Malay School Kampong Plang, Kerunai to be controlled by the State Secretary of Perak;

And whereas, it now appears expedient to the State Authority that the foresaid reservation should be revoked as described in the Schedule:

Now therefore, in exercise of the powers conferred upon the State Authority under subsection 64(1) of the National Land Code [*Act 56 of 1965*], the State Authority hereby gives notice under subsection 64(2) of the Code of the proposal to revoke the reservation described in the Schedule and those who wish to object to such revocation will be heard by the Director of Lands and Mines Office in an inquiry to be held at the Meeting Room, District and Land Office of Gerik on 10 September 2015 at 8.00 a.m. to 1.00 p.m.

SCHEDULE

District—Hulu Perak. Mukim—Kerunai. Plan No.—20445. Lot No.—1189. Area—3 acres 1 rod 34 poles.

Dated 24 June 2015

[PTG.Pk. 706-4 (C); Pk.Sec.(G) 451/50;

PU.Pk. 67/71-54 Jld. 69]

RUMAIZI BIN BAHARIN @ MD. DAUD

Secretary

State Executive Council

Perak Darul Ridzuan

No. 2245.

[Subseksyen 64(2)]

NOTIS CADANGAN PEMBATALAN PERIZABAN TANAH

[Subsection 64(2)]

NOTICE OF PROPOSED REVOCATION OF RESERVATION OF LAND

Bahawasanya, melalui Pemberitahuan No. 307 yang disiarkan dalam *Warta Kerajaan Persekutuan Tanah Melayu* pada 27 Februari 1950, Raja dalam Mesyuarat pada menjalankan kuasa yang diberikan kepadanya oleh seksyen 24(i) Kanun Tanah telah mengisytiharkan bahagian tanah yang terletak di Mukim Hulu Kinta, Daerah Kinta yang diperihalkan dalam Jadual dan terlukis di atas Pelan Hasil Ukur Bil. 18,570 yang disimpan di Pejabat Ketua Jurukur, Perak bagi maksud awam iaitu suatu tapak untuk Perkuburan Islam Penempatan Kuala Pari dan diarahkan bahawa rizab tersebut dikawal oleh Penghulu Ulu Kinta, Ketua Kampung Kuala Pari dan Kadi Ipoh;

Dan bahawasanya, adalah kini didapati suai manfaat oleh Pihak Berkuasa Negeri bahawa perizaban yang disebut terdahulu itu dibatalkan sebagaimana yang diperihalkan dalam Jadual:

Maka oleh yang demikian, pada menjalankan kuasa yang diberikan kepada Pihak Berkuasa Negeri di bawah subseksyen 64(1) Kanun Tanah Negara [*Akta 56 tahun 1965*], Pihak Berkuasa Negeri dengan ini memberi notis di bawah subseksyen 64(2) Kanun itu, mengenai cadangan untuk membatalkan perizaban tersebut sebagaimana yang diperihalkan dalam Jadual dan sesiapa jua yang ingin membantah pembatalan itu akan didengar oleh Pengarah Tanah dan Galian, Perak dalam satu siasatan yang akan diadakan di Bilik Mesyuarat, Pejabat Daerah dan Tanah Kinta, Ipoh pada 15 September 2015 jam 8.00 pagi hingga 1.00 tengahari.

2. Pemberiathuan No. 2849 yang disiarkan dalam *Warta Kerajaan Negeri Perak* pada 13 November 2014 dibatalkan.

JADUAL

Daerah—Kinta. Mukim—Hulu Kinta. No. Pelan—18,570. No. Lot—35,810. Luas—3 ekar.

Bertarikh 2 Julai 2015

[PTG.Pk. 239/7-510(C); PTK(I) 1/2-30;

PU.Pk. 67/71-54 Jld. 69]

RUMAIZI BIN BAHARIN @ MD. DAUD

Setiausaha

Majlis Mesyuarat Kerajaan

Perak Darul Ridzuan

Whereas, by Notification No. 307 published in the Federation of Malaya Government *Gazette* on 27 February 1950, the Ruler in Council exercise of the powers conferred upon hereby subsection 24(i) of the Land Code proclaimed that the parcel of land situated in Ipoh Town, District of Kinta described in the schedule and delineated upoh Revenue Survey Plan No. 18,570 deposited in the Chief Severyor, Perak for the public purpose of a site for Burial Ground for the Muslim Community of the Kuala Pari Malay Settlement, and directs that the said reserve to be controlled by the Penghulu, Ulu Kinta, Ketua Kampung, Kuala Pari dan the Kadhi, Ipoh;

And whereas, it now appears expedient to the State Authority that the a foresaid reservation should be revoked as described in the Schedule:

Now therefore, in exercise of the powers conferred upon the State Authority under subsection 64(1) of the National Land Code [*Act 56 of 1965*], the State Authority gives notice under subsection 64(2) of the Code of the proposal to revoke the reservation as described in the Schedule and those who wish to object to such revocation will be heard by the Director of Lands and Mines, Perak in an inquiry to be held at the Meeting Room, District and Land Office of Kinta, Ipoh on 15 September 2015 at 8.00 a.m. to 1.00 p.m.

2. The Notification No. 2849 published in the Perak Government *Gazette* on 13 November 2014 is revoked.

SCHEDULE

District—Kinta. Mukim—Hulu Kinta. Plan No.—18,570. Lot No.—35,810.
Area—3 acres.

Dated 2 July 2015

[PTG.Pk. 239/7-510 (C); PTK(I) 1/2-30;

PU.Pk. 67/71-54 Jld. 69]

RUMAIZI BIN BAHARIN @ MD. DAUD

Secretary

State Executive Council

Perak Darul Ridzuan

No. 2246.

[Subseksyen 64(2)]

NOTIS CADANGAN PEMBATALAN PERIZABAN TANAH

[Subsection 64(2)]

NOTICE OF PROPOSED REVOCATION OF RESERVATION OF LAND

Bahawasanya, melalui Pemberitahuan No. 4650 yang disiarkan dalam *Warta Kerajaan Negeri-Negeri Melayu Bersekutu* pada 27 Julai 1923, Residen Perak pada menjalankan kuasa yang terletak hak atasnya oleh seksyen 9 Enakmen Tanah 1911 telah mengisytiharkan bahagian tanah yang terletak di Klian Intan, yang diperihalkan dalam Jadual dan terlukis di atas Pelan No. 174 yang tersimpan di Pejabat Penguasa Hasil Ukur, Taiping sebagai rizab bagi maksud bangunan kerajaan, iaitu suatu tapak untuk Balai Polis yang akan diselenggarakan oleh Timbalan Pesuruhjaya Polis Perak dan penggantinya di pejabat;

Dan bahawasanya, adalah kini didapati suai manfaat oleh Pihak Berkuasa Negeri bahawa perizaban yang disebut terdahulu itu dibatalkan sebagaimana yang diperihalkan dalam Jadual:

Maka oleh yang demikian, pada menjalankan kuasa yang diberikan kepada Pihak Berkuasa Negeri di bawah subseksyen 64(1) Kanun Tanah Negara [*Akta 56 tahun 1965*], Pihak Berkuasa Negeri dengan ini memberi notis di bawah subseksyen 64(2) Kanun itu, mengenai cadangan untuk membatalkan perizaban tersebut sebagaimana yang diperihalkan dalam Jadual dan sesiapa jua yang ingin membantah pembatalan itu akan didengar oleh Pengarah Tanah dan Galian, Perak dalam satu siasatan yang akan diadakan di Bilik Mesyuarat, Pejabat Daerah dan Tanah Pengkalan Hulu pada 21 Oktober 2015 jam 8.00 pagi hingga 1.00 petang.

JADUAL

Daerah—Hulu Perak. Mukim—Pengkalan Hulu. No. Pelan—174. No. Lot—1252.
Luas—1 ekar 2 rods 19 poles.

Bertarikh 7 Julai 2015

[PTG.Pk. 706-4 (C); PTPH.(T) 33/2-40 (B);

PU.Pk. 67/71-54 Jld. 69]

RUMAIZI BIN BAHARIN @ MD. DAUD

Setiausaha

Majlis Mesyuarat Kerajaan

Perak Darul Ridzuan

Whereas, by Notification No. 4650 published in the Federated Malay States Government *Gazette* on 27 July 1923, the Resident of Perak in exercise of the powers vested in him by section 9 of the Land Enactment 1911 proclaims that parcel of land situated at Klian Intan, described in the schedule hereto, and delineated upon revenue survey Plan No. 174 deposited in the office of the Superintendent of Revenue Surveys, Taiping to be a reserve for the purpose of a Government building to wit, a Police Station, to be maintained by the Deputy Commissioner of Police, Perak and his successors in office;

And whereas, it now appears expedient to the State Authority that the aforesaid reservation should be revoked as described in the Schedule:

Now therefore, in exercise of the powers conferred upon the State Authority under subsection 64(1) of the National Land Code [*Act 56 of 1965*], the State Authority hereby gives notice under subsection 64(2) of the Code of the proposal to revoke the reservation described in the Schedule and those who wish to object to such revocation will be heard by the Director of Lands and Mines Office in an inquiry to be held at the Meeting Room, District and Land Office of Pengkalan Hulu on 21 October 2015 at 8.00 a.m. to 1.00 p.m.

SCHEDULE

District—Hulu Perak. Mukim—Pengkalan Hulu. Plan No.—174. Lot No.—1252.
Area—1 acre 2 roods 19 poles.

Dated 7 July 2015

[PTG.Pk. 706/4 (C); PTPH.(T) 33/2-40 (B);

PU.Pk. 67/71-54 Jld. 69]

RUMAIZI BIN BAHARIN @ MD. DAUD

Secretary

State Executive Council

Perak Darul Ridzuan

No. 2247.

[Subseksyen 64(2)]

NOTIS CADANGAN PEMBATALAN PERIZABAN TANAH

[Subsection 64(2)]

NOTICE OF PROPOSED REVOCATION OF RESERVATION OF LAND

Bahawasanya, melalui Pemberitahuan No. 4649 yang disiarkan dalam *Warta Kerajaan Negeri-Negeri Melayu Bersekutu* pada 27 Julai 1923, Residen Perak pada menjalankan kuasa yang terletak hak atasnya oleh seksyen 9 Enakmen Tanah 1911 telah mengisytiharkan bahagian tanah yang terletak di Klian Intan, yang diperihalkan dalam Jadual dan terlukis di atas Pelan No. 174 yang tersimpan di Pejabat Penguasa Hasil Ukur, Taiping sebagai rizab bagi maksud bangunan kerajaan, iaitu suatu tapak untuk Balai Polis yang akan diselenggarakan oleh Timbalan Pesuruhjaya Polis Perak dan penggantinya di pejabat;

Dan bahawasanya, adalah kini didapati suai manfaat oleh Pihak Berkuasa Negeri bahawa perizaban yang disebut terdahulu itu dibatalkan sebagaimana yang diperihalkan dalam Jadual:

Maka oleh yang demikian, pada menjalankan kuasa yang diberikan kepada Pihak Berkuasa Negeri di bawah subseksyen 64(1) Kanun Tanah Negara [*Akta 56 tahun 1965*], Pihak Berkuasa Negeri dengan ini memberi notis di bawah subseksyen 64(2) Kanun itu, mengenai cadangan untuk membatalkan perizaban tersebut sebagaimana yang diperihalkan dalam Jadual dan sesiapa jua yang ingin membantah pembatalan itu akan didengar oleh Pengarah Tanah dan Galian Negeri Perak dalam satu siasatan yang akan diadakan di Bilik Mesyuarat, Pejabat Daerah dan Tanah Pengkalan Hulu pada 21 Oktober 2015 jam 8.00 pagi hingga 1.00 petang.

JADUAL

Daerah—Hulu Perak. Mukim—Pengkalan Hulu. No. Pelan—174. No. Lot—1311. Luas—4 ekar 18 poles.

Bertarikh 7 Julai 2015

[PTG.Pk. 706-4 (C); PTPH.(T) 33/2-003 (B);

PU.Pk. 67/71-54 Jld. 69]

RUMAIZI BIN BAHARIN @ MD. DAUD

Setiausaha

Majlis Mesyuarat Kerajaan

Perak Darul Ridzuan

Whereas, by Notification No. 4649 published in the Federated Malay States Government *Gazette* on 27 July 1923, the Resident of Perak in exercise of the powers vested in him by section 9 of the Land Enactment 1911 proclaims that parcel of land situated at Klian Intan, described in the schedule hereto, and delineated upon revenue survey Plan No. 174 deposited in the office

of the Superintendent of Revenue Surveys, Taiping to be a reserve for the purpose of a Government building to wit, a Police Station, to be maintained by the Deputy Commissioner of Police, Perak and his successors in office;

And whereas, it now appears expedient to the State Authority that the aforesaid reservation should be revoked as described in the Schedule:

Now therefore, in exercise of the powers conferred upon the State Authority under subsection 64(1) of the National Land Code [*Act 56 of 1965*], the State Authority hereby gives notice under subsection 64(2) of the Code of the proposal to revoke the reservation described in the Schedule and those who wish to object to such revocation will be heard by the Director of Lands and Mines Office in an inquiry to be held at the Meeting Room, District and Land Office of Pengkalan Hulu on 21 October 2015 at 8.00 a.m. to 1.00 p.m.

SCHEDULE

District—Hulu Perak. Mukim—Pengkalan Hulu. Plan No.—174. Lot No.—1311. Area—4 acre 18 poles.

Dated 7 July 2015

[PTG.Pk. 706-4 (C); PTPH.(T) 33/2-003 (B);

PU.Pk. 67/71-54 Jld. 69]

RUMAIZI BIN BAHARIN @ MD. DAUD

Secretary

State Executive Council

Perak Darul Ridzuan

No. 2248.

[Subseksyen 64(2)]

NOTIS CADANGAN PEMBATALAN PERIZABAN TANAH

[Subsection 64(2)]

NOTICE OF PROPOSED REVOCATION OF RESERVATION OF LAND

Bahawasanya, melalui Pemberitahuan No. 6399 yang disiarkan dalam *Warta Kerajaan Negeri-Negeri Melayu Bersekutu* pada 8 September 1933, Residen Perak pada menjalankan kuasa yang terletak hak atasnya di bawah seksyen 24(i) Kanun Tanah 1926 telah mengisytiharkan bahagian tanah yang terletak di Klian Intan yang diperihalkan dalam Jadual dan terlukis di atas Pelan No. 9,493 yang tersimpan di Pejabat Penguasa Hasil Ukur, Taiping Perak sebagai rizab bagi maksud tapak Kandang Lembu, Polis yang akan diselenggara oleh Ketua Polis Perak;

Dan bahawasanya, adalah kini didapati suai manfaat oleh Pihak Berkuasa Negeri bahawa perizaban yang disebut terdahulu itu dibatalkan sebagaimana yang diperihalkan dalam Jadual:

Maka oleh yang demikian, pada menjalankan kuasa yang diberikan kepada Pihak Berkuasa Negeri di bawah subseksyen 64(1) Kanun Tanah Negara [*Akta 56 tahun 1965*], Pihak Berkuasa Negeri dengan ini memberi notis di

bawah subseksyen 64(2) Kanun itu, mengenai cadangan untuk membatalkan perizaban tersebut sebagaimana yang diperihalkan dalam Jadual dan sesiapa jua yang ingin membantah pembatalan itu akan didengar oleh Pengarah Tanah dan Galian Negeri Perak dalam satu siasatan yang akan diadakan di Bilik Mesyuarat, Pejabat Daerah dan Tanah Pengkalan Hulu pada 21 Oktober 2015 jam 8.00 pagi hingga 1.00 petang.

JADUAL

Daerah—Hulu Perak. Mukim—Pengkalan Hulu. No. Pelan—9493. No. Lot—1220. Luas—2.29 pole.

Bertarikh 7 Julai 2015

[PTG.Pk. 706-4 (C); PTPH.(T) 33/2-005 (B);

PU.Pk. 67/71-54 Jld. 69]

RUMAIZI BIN BAHARIN @ MD. DAUD

Setiausaha

Majlis Mesyuarat Kerajaan

Perak Darul Ridzuan

Whereas, by Notification No. 6399 published in the Federated Malay States Government *Gazette* on 8 September 1933, the Resident of Perak in exercise of the powers vested in him by section 24(i) of the Land Code 1926 proclaims that parcel of land situated at Klian Intan, described in the schedule hereto, and delineated upoh revenue survey Plan No. 9,493 deposited in the office of the Superintendent Revenue Surveys, Perak, Taiping to be a reserve for the purpose of a site for Police Cattle Pound, to be maintained by the Chief Police Officer, Perak;

And whereas, it now appears expedient to the State Authority that the aforesaid reservation should be revoked as described in the Schedule:

Now therefore, in exercise of the powers conferred upon the State Authority under subsection 64(1) of the National Land Code [*Act 56 of 1965*], the State Authority hereby gives notice under subsection 64(2) of the Code of the proposal to revoke the reservation described in the Schedule and those who wish to object to such revocation will be heard by the Director of Lands and Mines Office in an inquiry to be held at the Meeting Room, District and Land Office of Pengkalan Hulu on 21 October 2015 at 8.00 a.m. to 1.00 p.m.

SCHEDULE

District—Hulu Perak. Mukim—Pengkalan Hulu. Plan No.—9493. Lot No.—1220. Area—2.29 poles.

Dated 7 July 2015

[PTG.Pk. 706-4 (C); PTPH.(T) 33/2-005 (B);

PU.Pk. 67/71-54 Jld. 69]

RUMAIZI BIN BAHARIN @ MD. DAUD

Secretary

State Executive Council

Perak Darul Ridzuan

No. 2249.

[Subseksyen 64(2)]

NOTIS CADANGAN PEMBATALAN PERIZABAN TANAH

[Subsection 64(2)]

NOTICE OF PROPOSED REVOCATION OF RESERVATION OF LAND

Bahawasanya, melalui Pemberitahuan No. 1547 yang disiarkan dalam *Warta Kerajaan Persekutuan Tanah Melayu* pada 27 September 1951, Raja dalam Mesyuarat pada menjalankan kuasa di bawah seksyen 24(i) Kanun Tanah telah mengisytiharkan bahagian tanah yang terletak di Mukim Pengkalan Hulu, Daerah Hulu Perak yang diperihalkan dalam Jadual dan terlukis di atas Pelan No. 19,850 yang tersimpan di pejabat Ketua Juruukur, Taiping Perak sebagai rizab bagi maksud tapak rizab Imigresen yang akan dikawal oleh Penolong Pegawai Imigresen Perak;

Dan bahawasanya, adalah kini didapati suai manfaat oleh Pihak Berkuasa Negeri bahawa perizaban yang disebut terdahulu itu dibatalkan sebagaimana yang diperihalkan dalam Jadual:

Maka oleh yang demikian, pada menjalankan kuasa yang diberikan kepada Pihak Berkuasa Negeri di bawah subseksyen 64(1) Kanun Tanah Negara [*Akta 56 tahun 1965*], Pihak Berkuasa Negeri dengan ini memberi notis di bawah subseksyen 64(2) Kanun itu, mengenai cadangan untuk membatalkan perizaban tersebut sebagaimana yang diperihalkan dalam Jadual dan sesiapa jua yang ingin membantah pembatalan itu akan didengar oleh Pengarah Tanah dan Galian Negeri Perak dalam satu siasatan yang akan diadakan di Bilik Mesyuarat, Pejabat Daerah dan Tanah Pengkalan Hulu pada 21 Oktober 2015 jam 8.00 pagi hingga 1.00 petang.

JADUAL

Daerah—Hulu Perak. Mukim—Pengkalan Hulu. No. Pelan—19,850. No. Lot—2178. Luas—3 ekar 3 rod 24 pole.

Bertarikh 7 Julai 2015

[PTG.Pk. 706-4 (C); PTPH.(T) 33/2-007 (B);

PU.Pk. 67/71-54 Jld. 69]

RUMAIZI BIN BAHARIN @ MD. DAUD

Setiausaha

Majlis Mesyuarat Kerajaan

Perak Darul Ridzuan

Whereas, by Notification No. 1547 published in the Federated of Malaya Government *Gazette* on 27 September 1951, the Ruler in Council in exercise of the powers conferred upon him by section 24(i) of the Land Code proclaims that parcel of land situated in Mukim of Pengkalan Hulu, District of Upper Perak described in the Schedule hereto, and delineated upoh revenue survey Plan No. 19850 deposited in the office of the Chief Surveyor, Perak to be a reserve for the purpose of Immigration reserve to be controlled by the Assistant Immigration Officer, Perak;

And whereas, it now appears expedient to the State Authority that the aforesaid reservation should be revoked as described in the Schedule:

Now therefore, in exercise of the powers conferred upon the State Authority under subsection 64(1) of the National Land Code [*Act 56 of 1965*], the State Authority hereby gives notice under subsection 64(2) of the Code of the proposal to revoke the reservation described in the Schedule and those who wish to object to such revocation will be heard by the Director of Lands and Mines Office in an inquiry to be held at the Meeting Room, District and Land Office of Pengkalan Hulu on 21 October 2015 at 8.00 a.m. to 1.00 p.m.

SCHEDULE

District—Hulu Perak. Mukim—Pengkalan Hulu. Plan No.—19850. Lot No.—2178. Area—3 acres 3 roods 24 poles.

Dated 7 July 2015

[PTG.Pk. 706-4 (C); PTPH.(T) 33/2-007 (B);

PU.Pk. 67/71-54 Jld. 69]

RUMAIZI BIN BAHARIN @ MD. DAUD

Secretary

State Executive Council

Perak Darul Ridzuan

No. 2250.

[Subseksyen 64(2)]

NOTIS CADANGAN PEMBATALAN PERIZABAN TANAH

[Subsection 64(2)]

NOTICE OF PROPOSED REVOCATION OF RESERVATION OF LAND

Bahawasanya, melalui Pemberitahuan No. 3626 yang disiarkan dalam *Warta Kerajaan Negeri-Negeri Melayu Bersekutu* pada 12 Jun 1925, Residen Perak pada menjalankan kuasa yang terletak hak atasnya oleh seksyen 9 Enakmen Tanah 1911 telah mengisytiharkan bahagian tanah yang terletak di Pengkalan Hulu yang diperihalkan dalam Jadual dan terlukis di atas Pelan No. 8643 yang tersimpan di pejabat Penguasa Hasil Ukur, Taiping sebagai rizab bagi maksud bangunan Kerajaan iaitu sekolah vernakular yang akan diselenggara oleh Inspektor Sekolah, Perak;

Dan bahawasanya, adalah kini didapati suai manfaat oleh Pihak Berkuasa Negeri bahawa perizaban yang disebut terdahulu itu dibatalkan sebagaimana yang diperihalkan dalam Jadual:

Maka oleh yang demikian, pada menjalankan kuasa yang diberikan kepada Pihak Berkuasa Negeri di bawah subseksyen 64(1) Kanun Tanah Negara [*Akta 56 tahun 1965*], Pihak Berkuasa Negeri dengan ini memberi notis di bawah subseksyen 64(2) Kanun itu, mengenai cadangan untuk membatalkan perizaban tersebut sebagaimana diperihalkan dalam Jadual dan sesiapa jua

yang ingin membantah pembatalan itu akan didengar oleh Pengarah Tanah dan Galian Negeri Perak dalam satu siasatan yang akan diadakan di Bilik Mesyuarat, Pejabat Daerah dan Tanah Pengkalan Hulu pada 21 Oktober 2015 jam 8.00 pagi hingga 1.00 petang.

JADUAL

Daerah—Hulu Perak. Mukim—Pengkalan Hulu. No. Pelan—8643. No. Lot—1808. Luas—1 ekar 1 pole.

Bertarikh 7 Julai 2015

[PTG.Pk. 706-4 (C); PTPH.(T) 33/2-0011 (B);

PU.Pk. 67/71-54 Jld. 69]

RUMAIZI BIN BAHARIN @ MD. DAUD

Setiausaha

*Majlis Mesyuarat Kerajaan
Perak Darul Ridzuan*

Whereas, by Notification No. 3626 published in the Federated Malay State Government *Gazette* on 12 June 1925, the Resident of Perak in exercise of the powers in him by section 9 of the Land Enactment proclaims that parcel of land situated at Pengkalan Hulu, described in the Schedule hereto, and delineated upon revenue survey Plan No. 8643 deposited in the office of the Superintendent of Revenue Surveys, Taiping, to be a reserve for the purpose of a Government building to wit, a vernacular school, to be maintained by the Inspector of Schools, Perak;

And whereas, it now appears expedient to the State Authority that the aforesaid reservation should be revoked as described in the Schedule:

Now therefore, in exercise of the powers conferred upon the State Authority under subsection 64(1) of the National Land Code [*Act 56 of 1965*], the State Authority hereby gives notice under subsection 64(2) of the Code of the proposal to revoke the reservation described in the Schedule and those who wish to object to such revocation will be heard by the Director of Lands and Mines Office in an inquiry to be held at the Meeting Room, District and Land Office of Pengkalan Hulu on 21 October 2015 at 8.00 a.m. to 1.00 p.m.

SCHEDULE

District—Hulu Perak. Mukim—Pengkalan Hulu. Plan No.—8643. Lot No.—1808. Area—1 acre 1 pole.

Dated 7 July 2015

[PTG.Pk. 706-4 (C); PTPH.(T) 33/2-0011 (B);

PU.Pk. 67/71-54 Jld. 69]

RUMAIZI BIN BAHARIN @ MD. DAUD

Secretary

*State Executive Council
Perak Darul Ridzuan*

No. 2251.

[Subseksyen 64(2)]

NOTIS CADANGAN PEMBATALAN PERIZABAN TANAH

[Subsection 64(2)]

NOTICE OF PROPOSED REVOCATION OF RESERVATION OF LAND

Bahawasanya, melalui Pemberitahuan No. 3947 yang disiarkan dalam *Warta Kerajaan Negeri-Negeri Melayu Bersekutu* pada 2 Jun 1933, Residen Perak pada menjalankan kuasa yang terletak hak atasnya oleh seksyen 24(i) Kanun Tanah telah mengisytiharkan bahagian tanah yang terletak di Kwak Luar yang diperihalkan dalam Jadual dan terlukis di atas Pelan No. 11090 yang tersimpan di pejabat Penguasa Hasil Ukur, Taiping sebagai rizab bagi maksud bangunan Kerajaan iaitu tapak sekolah vernakular Melayu yang akan diselenggara oleh Inspektor Sekolah, Perak;

Dan bahawasanya, adalah kini didapati suai manfaat oleh Pihak Berkuasa Negeri bahawa perizaban yang disebut terdahulu itu dibatalkan sebagaimana yang diperihalkan dalam Jadual:

Maka oleh yang demikian, pada menjalankan kuasa yang diberikan kepada Pihak Berkuasa Negeri di bawah subseksyen 64(1) Kanun Tanah Negara [*Akta 56 tahun 1965*], Pihak Berkuasa Negeri dengan ini memberi notis di bawah subseksyen 64(2) Kanun itu, mengenai cadangan untuk membatalkan perizaban tersebut sebagaimana diperihalkan dalam Jadual dan sesiapa jua yang ingin membantah pembatalan itu akan didengar oleh Pengarah Tanah dan Galian Negeri Perak dalam satu siasatan yang akan diadakan di Bilik Mesyuarat, Pejabat Daerah dan Tanah Pengkalan Hulu pada 21 Oktober 2015 jam 8.00 pagi hingga 1.00 petang.

JADUAL

Daerah—Hulu Perak. Mukim—Pengkalan Hulu. No. Pelan—11090. No. Lot—2020. Luas—1 ekar 3 rod 13.2 pole.

Bertarikh 7 Julai 2015

[PTG.Pk. 706-4 (C); PTPH.(T) 33/2-012 (B);

PU.Pk. 67/71-54 Jld. 69]

RUMAIZI BIN BAHARIN @ MD. DAUD
Setiausaha

*Majlis Mesyuarat Kerajaan
Perak Darul Ridzuan*

Whereas, by Notification No. 3947 published in the Federated Malay State Government *Gazette* on 2 June 1933, the Resident of Perak in exercise of the powers vested in him by section 24(i) of the Land Code proclaims that parcel of land situated at Kwak Luar, described in the Schedule hereto, and delineated upon revenue survey plan No. 11,090 deposited in the office of the Superintendent of Revenue Surveys, Taiping, to be a reserve for the purpose of a Government building to wit, a Malay vernacular school to be maintained by the Inspector of Schools, Perak;

And whereas, it now appears expedient to the State Authority that the aforesaid reservation should be revoked as described in the Schedule:

Now therefore, in exercise of the powers conferred upon the State Authority under subsection 64(1) of the National Land Code [*Act 56 of 1965*], the State Authority hereby gives notice under subsection 64(2) of the Code of the proposal to revoke the reservation described in the Schedule and those who wish to object to such revocation will be heard by the Director of Lands and Mines Office in an inquiry to be held at the Meeting Room, District and Land Office of Pengkalan Hulu on 21 October 2015 at 8.00 a.m. to 1.00 p.m.

SCHEDULE

District—Hulu Perak. Mukim—Pengkalan Hulu. Plan No.—11090. Lot No.—2020. Area—1 acre 3 roods 13.2 poles.

Dated 7 July 2015

[PTG.Pk. 706-4 (C); PTPH.(T) 33/2-012 (B);

PU.Pk. 67/71-54 Jld. 69]

RUMAIZI BIN BAHARIN @ MD. DAUD

Secretary

State Executive Council

Perak Darul Ridzuan

No. 2252.

[Subseksyen 64(2)]

NOTIS CADANGAN PEMBATALAN PERIZABAN TANAH

[Subsection 64(2)]

NOTICE OF PROPOSED REVOCATION OF RESERVATION OF LAND

Bahawasanya, melalui Pemberitahuan No. 6488 yang disiarkan dalam *Warta Kerajaan Negeri-Negeri Melayu Bersekutu* pada 11 September 1931, Residen Perak pada menjalankan kuasa yang terletak hak atasnya oleh seksyen 24(i) Kanun Tanah 1926 telah mengisytiharkan bahagian tanah yang terletak di Pengkalan Hulu yang diperihalkan dalam Jadual dan terlukis di atas Pelan No. 8643 yang tersimpan di Pejabat Penguasa Hasil Ukur, Taiping, Perak sebagai rizab bagi maksud padang bola sepak untuk sekolah Melayu Kroh yang akan diselenggarakan oleh Inspektor Sekolah, Perak;

Dan bahawasanya, adalah kini didapati suai manfaat oleh Pihak Berkuasa Negeri bahawa perizaban yang disebut terdahulu itu dibatalkan sebagaimana yang diperihalkan dalam Jadual:

Maka oleh yang demikian, pada menjalankan kuasa yang diberikan kepada Pihak Berkuasa Negeri di bawah subseksyen 64(1) Kanun Tanah Negara [*Akta 56 tahun 1965*], Pihak Berkuasa Negeri dengan ini memberi notis di bawah subseksyen 64(2) Kanun itu, mengenai cadangan untuk membatalkan perizaban tersebut sebagaimana diperihalkan dalam Jadual dan sesiapa jua

yang ingin membantah pembatalan itu akan didengar oleh Pengarah Tanah dan Galian Negeri Perak dalam satu siasatan yang akan diadakan di Bilik Mesyuarat, Pejabat Daerah dan Tanah Pengkalan Hulu pada 21 Oktober 2015 jam 8.00 pagi hingga 1.00 petang.

JADUAL

Daerah—Hulu Perak. Mukim—Pengkalan Hulu. No. Pelan—8643. No. Lot—82. Luas—1 ekar 9.3 pole.

Bertarikh 7 Julai 2015

[PTG.Pk. 706-4 (C); PTPH.(T) 33/2-013 (B);
PU.Pk. 67/71-54 Jld. 69]

RUMAIZI BIN BAHARIN @ MD. DAUD

Setiausaha

Majlis Mesyuarat Kerajaan

Perak Darul Ridzuan

Whereas, by Notification No. 6488 published in the Federated Malay States Government *Gazette* on 11 September 1931, the Resident of Perak in exercise of the powers vested in him by section 24(i) the Land Code 1926 proclaims that parcel of land situated at Pengkalan Hulu, described in the Schedule hereto, and delineated upon revenue survey plan No. 8643 deposited in the office of the Superintendent of Revenue Surveys, Taiping, Perak to be a reserve for the purpose of a football ground for Malay Kroh school, to be maintained by the Inspector of Schools, Perak;

And whereas, it now appears expedient to the State Authority that the aforesaid reservation should be revoked as described in the Schedule:

Now therefore, in exercise of the powers conferred upon the State Authority under subsection 64(1) of the National Land Code [*Act 56 of 1965*], the State Authority hereby gives notice under subsection 64(2) of the Code of the proposal to revoke the reservation described in the Schedule and those who wish to object to such revocation will be heard by the Director of Lands and Mines Office in an inquiry to be held at the Meeting Room, District and Land Office of Pengkalan Hulu on 21 October 2015 at 8.00 a.m. to 1.00 p.m.

SCHEDULE

District—Hulu Perak. Mukim—Pengkalan Hulu. Plan No.—8643. Lot No.—82. Area—1 acre 9.3 poles.

Dated 7 July 2015

[PTG.Pk. 706-4 (C); PTPH.(T) 33/2-013 (B);
PU.Pk. 67/71-54 Jld. 69]

RUMAIZI BIN BAHARIN @ MD. DAUD

Secretary

State Executive Council

Perak Darul Ridzuan

No. 2253.

[Subseksyen 64(2)]

NOTIS CADANGAN PEMBATALAN PERIZABAN TANAH

[Subsection 64(2)]

NOTICE OF PROPOSED REVOCATION OF RESERVATION OF LAND

Bahawasanya, melalui Pemberitahuan No. 6492 yang disiarkan dalam *Warta Kerajaan Negeri-Negeri Melayu Bersekutu* pada 11 September 1931, Residen Perak pada menjalankan kuasa yang terletak hak atasnya oleh seksyen 24(i) Kanun Tanah 1926 telah mengisytiharkan bahagian tanah yang terletak di Pengkalan Hulu yang diperihalkan dalam Jadual dan terlukis di atas Pelan No. 8483 yang tersimpan di Pejabat Penguasa Hasil Ukur, Perak, Taiping sebagai rizab bagi maksud tapak permainan untuk Sekolah Laki-laki Berkwai yang akan diselenggarakan oleh Inspektor Sekolah, Perak;

Dan bahawasanya, adalah kini didapati suai manfaat oleh Pihak Berkuasa Negeri bahawa perizaban yang disebut terdahulu itu dibatalkan sebagaimana yang diperihalkan dalam Jadual:

Maka oleh yang demikian, pada menjalankan kuasa yang diberikan kepada Pihak Berkuasa Negeri di bawah subseksyen 64(1) Kanun Tanah Negara [*Akta 56 tahun 1965*], Pihak Berkuasa Negeri dengan ini memberi notis di bawah subseksyen 64(2) Kanun itu, mengenai cadangan untuk membatalkan perizaban tersebut sebagaimana diperihalkan dalam Jadual dan sesiapa jua yang ingin membantah pembatalan itu akan didengar oleh Pengarah Tanah dan Galian Negeri Perak dalam satu siasatan yang akan diadakan di Bilik Mesyuarat, Pejabat Daerah dan Tanah Pengkalan Hulu pada 21 Oktober 2015 jam 8.00 pagi hingga 1.00 petang.

JADUAL

Daerah—Hulu Perak. Mukim—Pengkalan Hulu. No. Pelan—8,483. No. Lot—1990. Luas—2 ekar 2 rod 23 pole.

Bertarikh 7 Julai 2015

[PTG.Pk. 706-4 (C); PTPH.(T) 33/2-014 (B);

PU.Pk. 67/71-54 Jld. 69]

RUMAIZI BIN BAHARIN @ MD. DAUD

Setiausaha

Majlis Mesyuarat Kerajaan

Perak Darul Ridzuan

Whereas, by Notification No. 6492 published in the Federated Malay States Government *Gazette* on 11 September 1931, the Resident of Perak in exercise of the powers vested in him by section 24(i) the Land Code 1926 proclaims that parcel of land situated at Pengkalan Hulu, described in the Schedule hereto, and delineated upon revenue survey plan No. 8483 deposited in the office of the Superintendent of Revenue Surveys, Perak, Taiping to be a

reserve for the purpose of playing ground for the Berkwai Boy's School to be maintained by the Inspector of Schools, Perak;

And whereas, it now appears expedient to the State Authority that the aforesaid reservation should be revoked as described in the Schedule:

Now therefore, in exercise of the powers conferred upon the State Authority under subsection 64(1) of the National Land Code [*Act 56 of 1965*], the State Authority hereby gives notice under subsection 64(2) of the Code of the proposal to revoke the reservation described in the Schedule and those who wish to object to such revocation will be heard by the Director of Lands and Mines Office in an inquiry to be held at the Meeting Room, District and Land Office of Pengkalan Hulu on 21 October 2015 at 8.00 a.m. to 1.00 p.m.

SCHEDULE

District—Hulu Perak. Mukim—Pengkalan Hulu. Plan No.—8,483. Lot No.—1990. Area—2 acres 2 roods 23 poles.

Dated 7 July 2015

[PTG.Pk. 706-4 (C); PTPH.(T) 33/2-014 (B);

PU.Pk. 67/71-54 Jld. 69]

RUMAIZI BIN BAHARIN @ MD. DAUD

Secretary

State Executive Council

Perak Darul Ridzuan

No. 2254.

[Subseksyen 64(2)]

NOTIS CADANGAN PEMBATALAN PERIZABAN TANAH

[Subsection 64(2)]

NOTICE OF PROPOSED REVOCATION OF RESERVATION OF LAND

Bahawasanya, melalui Pemberitahuan No. 7210 yang disiarkan dalam *Warta Kerajaan Negeri-Negeri Melayu Bersekutu* pada 2 November 1923, Residen Perak pada menjalankan kuasa yang terletak hak atasnya oleh seksyen 9 Enakmen Tanah 1911 telah mengisytiharkan bahagian tanah yang terletak di Pengkalan Hulu yang diperihalkan dalam Jadual dan terlukis di atas Pelan No. 2303 yang tersimpan di Pejabat Penguasa Hasil Ukur, Taiping sebagai rizab bagi maksud kegunaan sebuah sekolah yang akan diselenggarakan oleh Inspektor Sekolah, Perak;

Dan bahawasanya, adalah kini didapati suai manfaat oleh Pihak Berkuasa Negeri bahawa perizaban yang disebut terdahulu itu dibatalkan sebagaimana yang diperihalkan dalam Jadual;

Maka oleh yang demikian, pada menjalankan kuasa yang diberikan kepada Pihak Berkuasa Negeri di bawah subseksyen 64(1) Kanun Tanah Negara [*Akta 56 tahun 1965*], Pihak Berkuasa Negeri dengan ini memberi notis di

bawah subseksyen 64(2) Kanun itu, mengenai cadangan untuk membatalkan perizaban tersebut sebagaimana diperihalkan dalam Jadual dan sesiapa jua yang ingin membantah pembatalan itu akan didengar oleh Pengarah Tanah dan Galian Negeri Perak dalam satu siasatan yang akan diadakan di Bilik Mesyuarat, Pejabat Daerah dan Tanah Pengkalan Hulu pada 21 Oktober 2015 jam 8.00 pagi hingga 1.00 petang.

JADUAL

Daerah—Hulu Perak. Mukim—Pengkalan Hulu. No. Pelan—2303. No. Lot—1554. Luas—3 rod 32 pole.

Bertarikh 7 Julai 2015

[PTG.Pk. 706-4 (C); PTPH.(T) 33/2-32 (B);

PU.Pk. 67/71-54 Jld. 69]

RUMAIZI BIN BAHARIN @ MD. DAUD

Setiausaha

Majlis Mesyuarat Kerajaan

Perak Darul Ridzuan

Whereas, by Notification No. 7210 published in the Federated Malay States Government *Gazette* on 2 November 1923, the Resident of Perak in exercise of the powers vested in him by section 9 of the Land Enactment 1911 proclaims that parcel of land situated at Pengkalan Hulu described in the Schedule hereto, and delineated upon revenue survey plan No. 2303 deposited in the office of the Superintendent of Revenue Surveys, Taiping to be a reserve for the purpose of a school to be maintained by the Inspector of Schools, Perak;

And whereas, it now appears expedient to the State Authority that the aforesaid reservation should be revoked as described in the Schedule:

Now therefore, in exercise of the powers conferred upon the State Authority under subsection 64(1) of the National Land Code [*Act 56 of 1965*], the State Authority hereby gives notice under subsection 64(2) of the Code of the proposal to revoke the reservation described in the Schedule and those who wish to object to such revocation will be heard by the Director of Lands and Mines Office in an inquiry to be held at the Meeting Room, District and Land Office of Pengkalan Hulu on 21 October 2015 at 8.00 a.m. to 1.00 p.m.

SCHEDULE

District—Hulu Perak. Mukim—Pengkalan Hulu. Plan No.—2303. Lot No.—1554. Area—3 roods 32 poles.

Dated 7 July 2015

[PTG.Pk. 706-4 (C); PTPH.(T) 33/2-32 (B);

PU.Pk. 67/71-54 Jld. 69]

RUMAIZI BIN BAHARIN @ MD. DAUD

Secretary

State Executive Council

Perak Darul Ridzuan

No. 2255.

[Subseksyen 64(2)]

NOTIS CADANGAN PEMBATALAN PERIZABAN TANAH

[Subsection 64(2)]

NOTICE OF PROPOSED REVOCATION OF RESERVATION OF LAND

Bahawasanya, melalui Pemberitahuan No. 7212 yang disiarkan dalam *Warta Kerajaan Negeri-Negeri Melayu Bersekutu* pada 2 November 1923, Residen Perak pada menjalankan kuasa yang terletak hak atasnya di bawah seksyen 9 Enakmen Tanah 1911 telah mengisytiharkan bahagian tanah yang terletak di Pengkalan Hulu yang diperihalkan dalam Jadual dan terlukis di atas Pelan No. 2478 yang tersimpan di Pejabat Penguasa Hasil Ukur, Taiping sebagai rizab bagi maksud tapak rekreasi awam iaitu padang sekolah yang akan diselenggarakan oleh Inspektor Sekolah, Perak;

Dan bahawasanya, adalah kini didapati suai manfaat oleh Pihak Berkuasa Negeri bahawa perizaban yang disebut terdahulu itu dibatalkan sebagaimana yang diperihalkan dalam Jadual;

Maka oleh yang demikian, pada menjalankan kuasa yang diberikan kepada Pihak Berkuasa Negeri di bawah subseksyen 64(1) Kanun Tanah Negara [*Akta 56 tahun 1965*], Pihak Berkuasa Negeri dengan ini memberi notis di bawah subseksyen 64(2) Kanun itu, mengenai cadangan untuk membatalkan perizaban tersebut sebagaimana diperihalkan dalam Jadual dan sesiapa jua yang ingin membantah pembatalan itu akan didengar oleh Pengarah Tanah dan Galian Negeri Perak dalam satu siasatan yang akan diadakan di Bilik Mesyuarat, Pejabat Daerah dan Tanah Pengkalan Hulu pada 21 Oktober 2015 jam 8.00 pagi hingga 1.00 petang.

JADUAL

Daerah—Hulu Perak. Mukim—Pengkalan Hulu. No. Pelan—2478. No. Lot—1471. Luas—1 ekar 2 rod 6 pole.

Bertarikh 7 Julai 2015

[PTG.Pk. 706-4 (C); PTPH.(T) 33/2-33 (B);

PU.Pk. 67/71-54 Jld. 69]

RUMAIZI BIN BAHARIN @ MD. DAUD

Setiausaha

Majlis Mesyuarat Kerajaan

Perak Darul Ridzuan

Whereas, by Notification No. 7212 published in the Federated Malay States Government *Gazette* on 2 November 1923, the Resident of Perak in exercise of the powers vested in him by section 9 the Land Code 1911 proclaims that parcel of land situated at Pengkalan Hulu described in the Schedule hereto, and delineated upon revenue survey plan No. 2478 deposited in the office of the Superintendent of Revenue Surveys, Taiping to be a reserve

for the purpose of a place of public recreation to wit, a school ground, to be maintained by the Inspector of Schools, Perak;

And whereas, it now appears expedient to the State Authority that the aforesaid reservation should be revoked as described in the Schedule:

Now therefore, in exercise of the powers conferred upon the State Authority under subsection 64(1) of the National Land Code [*Act 56 of 1965*], the State Authority hereby gives notice under subsection 64(2) of the Code of the proposal to revoke the reservation described in the Schedule and those who wish to object to such revocation will be heard by the Director of Lands and Mines Office in an inquiry to be held at the Meeting Room, District and Land Office of Pengkalan Hulu on 21 October 2015 at 8.00 a.m. to 1.00 p.m.

SCHEDULE

District—Hulu Perak. Mukim—Pengkalan Hulu. Plan No.—2478. Lot No.—1471. Area—1 acre 2 roods 6 poles.

Dated 7 July 2015

[PTG.Pk. 706-4 (C); PTPH.(T) 33/2-33 (B);

PU.Pk. 67/71-54 Jld. 69]

RUMAIZI BIN BAHARIN @ MD. DAUD

Secretary

*State Executive Council
Perak Darul Ridzuan*

No. 2256.

[Subseksyen 64(2)]

NOTIS CADANGAN PEMBATALAN PERIZABAN TANAH

[Subsection 64(2)]

NOTICE OF PROPOSED REVOCATION OF RESERVATION OF LAND

Bahawasanya, melalui Pemberitahuan No. 4110 yang disiarkan dalam *Warta Kerajaan Negeri-Negeri Melayu Bersekutu* pada 5 Jun 1931, Residen Perak pada menjalankan kuasa yang terletak hak atasnya di bawah seksyen 24(i) Kanun Tanah 1926 telah mengisytiharkan bahagian tanah yang terletak di Mukim Pengkalan Hulu yang diperihalkan dalam Jadual dan terlukis di atas Pelan No. 8288 yang tersimpan di Pejabat Penguasa Hasil Ukur, Perak, Taiping, sebagai rizab bagi maksud tapak perkuburan Hospital Klian Intan yang akan diselenggarakan oleh Pegawai Perubatan Kanan, Perak;

Dan bahawasanya, adalah kini didapati suai manfaat oleh Pihak Berkuasa Negeri bahawa perizaban yang disebut terdahulu itu dibatalkan sebagaimana yang diperihalkan dalam Jadual;

Maka oleh yang demikian, pada menjalankan kuasa yang diberikan kepada Pihak Berkuasa Negeri di bawah subseksyen 64(1) Kanun Tanah Negara [*Akta 56 tahun 1965*], Pihak Berkuasa Negeri dengan ini memberi notis di bawah subseksyen 64(2) Kanun itu, mengenai cadangan untuk membatalkan

perizaban tersebut sebagaimana diperihalkan dalam Jadual dan sesiapa jua yang ingin membantah pembatalan itu akan didengar oleh Pengarah Tanah dan Galian Negeri Perak dalam satu siasatan yang akan diadakan di Bilik Mesyuarat, Pejabat Daerah dan Tanah Pengkalan Hulu pada 21 Oktober 2015 jam 8.00 pagi hingga 1.00 petang.

JADUAL

Daerah—Hulu Perak. Mukim—Pengkalan Hulu. No. Pelan—8288. No. Lot—1591. Luas—2 ekar 2 rod 23 pole.

Bertarikh 7 Julai 2015

[PTG.Pk. 706-4 (C); PTPH.(T) 33/2-34 (B);

PU.Pk. 67/71-54 Jld. 69]

RUMAIZI BIN BAHARIN @ MD. DAUD

Setiausaha

Majlis Mesyuarat Kerajaan

Perak Darul Ridzuan

Whereas, by Notification No. 4110 published in the Federated Malay States Government *Gazette* on 5 Jun 1931, the Resident of Perak in exercise of the powers vested in him by section 24(i) the Land Code 1926 proclaims that parcel of land situated in the Mukim of Pengkalan Hulu described in the Schedule hereto, and delineated upon revenue survey plan No. 8288 deposited in the office of the Superintendent of Revenue Surveys, Perak, Taiping to be a reserve for the purpose of a burial ground, Klian Intan Hospital, to be maintained by the Senior Medical Officer, Perak;

And whereas, it now appears expedient to the State Authority that the aforesaid reservation should be revoked as described in the Schedule:

Now therefore, in exercise of the powers conferred upon the State Authority under subsection 64(1) of the National Land Code [*Act 56 of 1965*], the State Authority hereby gives notice under subsection 64(2) of the Code of the proposal to revoke the reservation described in the Schedule and those who wish to object to such revocation will be heard by the Director of Lands and Mines Office in an inquiry to be held at the Meeting Room, District and Land Office of Pengkalan Hulu on 21 October 2015 at 8.00 a.m. to 1.00 p.m.

SCHEDULE

District—Hulu Perak. Mukim—Pengkalan Hulu. Plan No.—8288. Lot No.—1591. Area—2 acres 2 roods 23 poles.

Dated 7 July 2015

[PTG.Pk. 706-4 (C); PTPH.(T) 33/2-34 (B);

PU.Pk. 67/71-54 Jld. 69]

RUMAIZI BIN BAHARIN @ MD. DAUD

Secretary

State Executive Council

Perak Darul Ridzuan

No. 2257.

[Subseksyen 64(2)]

NOTIS CADANGAN PEMBATALAN PERIZABAN TANAH

[Subsection 64(2)]

NOTICE OF PROPOSED REVOCATION OF RESERVATION OF LAND

Bahawasanya, melalui Pemberitahuan No. 4642 yang disiarkan dalam *Warta Kerajaan Negeri-Negeri Melayu Bersekutu* pada 27 Julai 1923, Residen Perak pada menjalankan kuasa yang terletak atas haknya di bawah seksyen 9 Enakmen Tanah 1911 telah mengisytiharkan bahagian tanah yang terletak di Klian Intan, yang diperihalkan dalam Jadual dan terlukis di atas Pelan No. 174 yang tersimpan di Pejabat Penguasa Hasil Ukur, Taiping sebagai rizab bagi maksud hospital yang akan diselenggarakan oleh Pegawai Perubatan Kanan dan penggantinya di Pejabat;

Dan bahawasanya, adalah kini didapati suai manfaat oleh Pihak Berkuasa Negeri bahawa perizaban yang disebut terdahulu itu dibatalkan sebagaimana yang diperihalkan dalam Jadual;

Maka oleh yang demikian, pada menjalankan kuasa yang diberikan kepada Pihak Berkuasa Negeri di bawah subseksyen 64(1) Kanun Tanah Negara [*Akta 56 tahun 1965*], Pihak Berkuasa Negeri dengan ini memberi notis di bawah subseksyen 64(2) Kanun itu, mengenai cadangan untuk membatalkan perizaban tersebut sebagaimana diperihalkan dalam Jadual dan sesiapa jua yang ingin membantah pembatalan itu akan didengar oleh Pengarah Tanah dan Galian Negeri Perak dalam satu siasatan yang akan diadakan di Bilik Mesyuarat, Pejabat Daerah dan Tanah Pengkalan Hulu pada 21 Oktober 2015 jam 8.00 pagi hingga 1.00 petang.

JADUAL

Daerah—Hulu Perak. Mukim—Pengkalan Hulu. No. Pelan—174. No. Lot—1310. Luas—19 ekar 1 rod 9 pole.

Bertarikh 7 Julai 2015

[PTG.Pk. 706-4 (C); PTPH.(T) 33/2-35 (B);

PU.Pk. 67/71-54 Jld. 69]

RUMAIZI BIN BAHARIN @ MD. DAUD

Setiausaha

Majlis Mesyuarat Kerajaan

Perak Darul Ridzuan

Whereas, by Notification No. 4642 published in the Federated Malay States Government *Gazette* on 27 July 1923, the Resident of Perak in exercise of the powers vested in him by section 9 the Land Enactment 1911 proclaims that parcel of land situated at Klian Intan, described in the Schedule hereto, and delineated upon revenue survey plan No. 174 deposited in the office of the Superintendent of Revenue Surveys, Taiping, to be a reserve for the purpose of Hospital to be maintained by the Senior Medical Officer, Perak, and his successors in office;

And whereas, it now appears expedient to the State Authority that the aforesaid reservation should be revoked as described in the Schedule:

Now therefore, in exercise of the powers conferred upon the State Authority under subsection 64(1) of the National Land Code [*Act 56 of 1965*], the State Authority hereby gives notice under subsection 64(2) of the Code of the proposal to revoke the reservation described in the Schedule and those who wish to object to such revocation will be heard by the Director of Lands and Mines Office in an inquiry to be held at the Meeting Room, District and Land Office of Pengkalan Hulu on 21 October 2015 at 8.00 a.m. to 1.00 p.m.

SCHEDULE

District—Hulu Perak. Mukim—Pengkalan Hulu. Plan No.—174. Lot No.—1310. Area—19 acres 1 roods 9 poles.

Dated 7 July 2015

[PTG.Pk. 706-4 (C); PTPH.(T) 33/2-35 (B);

PU.Pk. 67/71-54 Jld. 69]

RUMAIZI BIN BAHARIN @ MD. DAUD

Secretary

State Executive Council

Perak Darul Ridzuan

No. 2258.

[Subseksyen 64(2)]

NOTIS CADANGAN PEMBATALAN PERIZABAN TANAH

[Subsection 64(2)]

NOTICE OF PROPOSED REVOCATION OF RESERVATION OF LAND

Bahawasanya, melalui Pemberitahuan No. 954 yang disiarkan dalam *Warta Kerajaan Negeri-Negeri Melayu Bersekutu* pada 27 Mac 1914, Residen Perak pada menjalankan kuasa yang terletak hak atasnya oleh seksyen 9 Enakmen Tanah 1911 telah mengisytiharkan bahagian tanah yang terletak di Becha Trubong yang diperihalkan dalam Jadual dan terlukis di atas Pelan No. 129 yang tersimpan di Pejabat Jurukur Daerah Kuala Kangsar sebagai rizab bagi maksud Tapak Hospital yang akan diselenggarakan oleh Penolong Pegawai Daerah, Pengkalan Hulu;

Dan bahawasanya, adalah kini didapati suai manfaat oleh Pihak Berkuasa Negeri bahawa perizaban yang disebut terdahulu itu dibatalkan sebagaimana yang diperihalkan dalam Jadual;

Maka oleh yang demikian, pada menjalankan kuasa yang diberikan kepada Pihak Berkuasa Negeri di bawah subseksyen 64(1) Kanun Tanah Negara [*Akta 56 tahun 1965*], Pihak Berkuasa Negeri dengan ini memberi notis di bawah subseksyen 64(2) Kanun itu, mengenai cadangan untuk membatalkan perizaban tersebut sebagaimana diperihalkan dalam Jadual dan sesiapa jua

yang ingin membantah pembatalan itu akan didengar oleh Pengarah Tanah dan Galian Negeri Perak dalam satu siasatan yang akan diadakan di Bilik Mesyuarat, Pejabat Daerah dan Tanah Pengkalan Hulu pada 21 Oktober 2015 jam 8.00 pagi hingga 1.00 petang.

JADUAL

Daerah—Hulu Perak. Mukim—Pengkalan Hulu. No. Pelan—129. No. Lot—663. Luas—22 ekar 3 rod 25 pole.

Bertarikh 7 Julai 2015

[PTG.Pk. 706-4 (C); PTPH.(T) 33/2-36 (B);

PU.Pk. 67/71-54 Jld. 69]

RUMAIZI BIN BAHARIN @ MD. DAUD

Setiausaha

Majlis Mesyuarat Kerajaan

Perak Darul Ridzuan

Whereas, by Notification No. 954 published in the Federated Malay States Government *Gazette* on 27 March 1914, the Resident of Perak in exercise of the powers vested in him by section 9 the Land Enactment 1911 proclaims that parcel of land situated at Becha Trubong described in the Schedule hereto, and delineated upon revenue survey plan No. 129 deposited in the office of the District Surveyor, Kuala Kangsar to be a reserve for the purpose of Hospital Site to be maintained by the Assistant District Officer, Pengkalan Hulu;

And whereas, it now appears expedient to the State Authority that the aforesaid reservation should be revoked as described in the Schedule:

Now therefore, in exercise of the powers conferred upon the State Authority under subsection 64(1) of the National Land Code [*Act 56 of 1965*], the State Authority hereby gives notice under subsection 64(2) of the Code of the proposal to revoke the reservation described in the Schedule and those who wish to object to such revocation will be heard by the Director of Lands and Mines Office in an inquiry to be held at the Meeting Room, District and Land Office of Pengkalan Hulu on 21 October 2015 at 8.00 a.m. to 1.00 p.m.

SCHEDULE

District—Hulu Perak. Mukim—Pengkalan Hulu. Plan No.—129. Lot No.—663. Area—22 acres 3 roods 25 poles.

Dated 7 July 2015

PTG.Pk. 706-4 (C); PTPH.(T) 33/2-36 (B);

PU.Pk. 67/71-54 Jld. 69]

RUMAIZI BIN BAHARIN @ MD. DAUD

Secretary

State Executive Council

Perak Darul Ridzuan

No. 2259.

[Subseksyen 64(2)]

NOTIS CADANGAN PEMBATALAN PERIZABAN TANAH

[Subsection 64(2)]

NOTICE OF PROPOSED REVOCATION OF RESERVATION OF LAND

Bahawasanya, melalui Pemberitahuan No. 4914 yang disiarkan dalam *Warta Kerajaan Negeri-Negeri Melayu Bersekutu* pada 14 Julai 1933, Residen Perak pada menjalankan kuasa yang terletak hak atasnya di bawah oleh seksyen 24(i) Kanun Tanah 1926 telah mengisytiharkan bahagian tanah yang terletak di pekan Klian Intan yang diperihalkan dalam Jadual dan terlukis di atas Pelan No. 9,933 yang tersimpan di Pejabat Penguasa Hasil Ukur, Perak, Taiping sebagai rizab bagi maksud kedai candu kerajaan yang akan dikawal oleh Timbalan Pesuruhjaya Perdagangan dan Kastam, Perak;

Dan bahawasanya, adalah kini didapati suai manfaat oleh Pihak Berkuasa Negeri bahawa perizaban yang disebut terdahulu itu dibatalkan sebagaimana yang diperihalkan dalam Jadual;

Maka oleh yang demikian, pada menjalankan kuasa yang diberikan kepada Pihak Berkuasa Negeri di bawah subseksyen 64(1) Kanun Tanah Negara [*Akta 56 tahun 1965*], Pihak Berkuasa Negeri dengan ini memberi notis di bawah subseksyen 64(2) Kanun itu, mengenai cadangan untuk membatalkan perizaban tersebut sebagaimana diperihalkan dalam Jadual dan sesiapa jua yang ingin membantah pembatalan itu akan didengar oleh Pengarah Tanah dan Galian Negeri Perak dalam satu siasatan yang akan diadakan di Bilik Mesyuarat, Pejabat Daerah dan Tanah Pengkalan Hulu pada 21 Oktober 2015 jam 8.00 pagi hingga 1.00 petang.

JADUAL

Daerah—Hulu Perak. Mukim—Pengkalan Hulu. No. Pelan—9933. No. Lot—119. Luas—2,640 kaki persegi.

Bertarikh 7 Julai 2015

[PTG.Pk. 706-4 (C); PTPH.(T) 33/2-37 (B);

PU.Pk. 67/71-54 Jld. 69]

RUMAIZI BIN BAHARIN @ MD. DAUD
Setiausaha

*Majlis Mesyuarat Kerajaan
Perak Darul Ridzuan*

Whereas, by Notification No. 4914 published in the Federated Malay States Government *Gazette* on 14 July 1933, the Resident of Perak in exercise of the powers vested in him by subsection 24(i) of the Land Code 1926 proclaims that parcel of land situated at Klian Intan township described in the Schedule hereto, and delineated upon revenue survey plan No. 9,933 deposited in the office of the Superintendent of Revenue Survey, Perak, Taiping, to be a reserve for the purpose of a site for Government Chandu shop, to be maintained by the Deputy Commissioner, Trade and Customs, Perak;

And whereas, it now appears expedient to the State Authority that the aforesaid reservation should be revoked as described in the Schedule:

Now therefore, in exercise of the powers conferred upon the State Authority under subsection 64(1) of the National Land Code [*Act 56 of 1965*], the State Authority hereby gives notice under subsection 64(2) of the Code of the proposal to revoke the reservation described in the Schedule and those who wish to object to such revocation will be heard by the Director of Lands and Mines, Perak in an inquiry to be held at the Meeting Room, Director of District and Land Office of Pengkalan Hulu on 21 October 2015 at 8.00 a.m. to 1.00 noon.

SCHEDULE

District—Hulu Perak. Mukim—Pengkalan Hulu. Plan No.—9933. Lot No.—119. Area—2,640 square feet.

Dated 7 July 2015

[PTG.Pk. 706-4 (C); PTPH.(T) 33/2-37 (B);

PU.Pk. 67/71-54 Jld. 69]

RUMAIZI BIN BAHARIN @ MD. DAUD

Secretary

State Executive Council

Perak Darul Ridzuan

No. 2260.

[Subseksyen 64(2)]

NOTIS CADANGAN PEMBATALAN PERIZABAN TANAH

[Subsection 64(2)]

NOTICE OF PROPOSED REVOCATION OF RESERVATION OF LAND

Bahawasanya, melalui Pemberitahuan No. 1546 yang disiarkan dalam *Warta Kerajaan Persekutuan Tanah Melayu* pada 27 September 1951, Raja dalam Mesyuarat pada menjalankan kuasa di bawah subseksyen (i) seksyen 24 Kanun Tanah telah mengisytiharkan bahagian tanah yang terletak di Mukim Pengkalan Hulu, Hulu Perak yang diperihalkan dalam Jadual dan terlukis di atas Pelan No. 19,850 yang tersimpan di Pejabat Ketua Juruukur, Perak sebagai rizab bagi maksud kegunaan Kastam yang akan dikawal oleh Penolong Pengawal Kastam, Perak;

Dan bahawasanya, adalah kini didapati suai manfaat oleh Pihak Berkuasa Negeri bahawa perizaban yang disebut terdahulu itu dibatalkan sebagaimana yang diperihalkan dalam Jadual;

Maka oleh yang demikian, pada menjalankan kuasa yang diberikan kepada Pihak Berkuasa Negeri di bawah subseksyen 64(1) Kanun Tanah Negara [*Akta 56 tahun 1965*], Pihak Berkuasa Negeri dengan ini memberi notis di bawah subseksyen 64(2) Kanun itu, mengenai cadangan untuk membatalkan perizaban tersebut sebagaimana diperihalkan dalam Jadual dan sesiapa jua yang ingin membantah pembatalan itu akan didengar oleh Pengarah Tanah

dan Galian Negeri Perak dalam satu siasatan yang akan diadakan di Bilik Mesyuarat, Pejabat Daerah dan Tanah Pengkalan Hulu pada 21 Oktober 2015 jam 8.00 pagi hingga 1.00 tengahari.

JADUAL

Daerah—Hulu Perak. Mukim—Pengkalan Hulu. No. Pelan—19850. No. Lot—2177. Luas—1 ekar 2 rod 6.4 pole.

Bertarikh 7 Julai 2015

[PTG.Pk. 706-4 (C); PTPH.(T) 33/2-038;

PU.Pk. 67/71-54 Jld. 69]

RUMAIZI BIN BAHARIN @ MD. DAUD

Setiausaha

Majlis Mesyuarat Kerajaan

Perak Darul Ridzuan

Whereas, by Notification No. 1546 published in the Federated of Malaya Government *Gazette* on 27 September 1951, the Ruler in Council in exercise of the powers conferred upon him by subsection (i) of section 24 of the Land Code proclaims that parcel of land situated at Mukim of Pengkalan Hulu, Upper Perak described in the schedule hereto, and delineated upon revenue survey plan No. 19,850 deposited in the office of the Chief Surveyor, Perak to be a reserve for the purpose of Customs reserve, to be controlled by the Assistant Comptroller of Customs, Perak;

And whereas, it now appears expedient to the State Authority that the aforesaid reservation should be revoked as described in the Schedule:

Now therefore, in exercise of the powers conferred upon the State Authority under subsection 64(1) of the National Land Code [*Act 56 of 1965*], the State Authority hereby gives notice under subsection 64(2) of the Code of the proposal to revoke the reservation described in the Schedule and those who wish to object to such revocation will be heard by the Director of Lands and Mines, Perak in an inquiry to be held at the Meeting Room, Director of District and Land Office of Pengkalan Hulu on 21 October 2015 at 8.00 a.m. to 1.00 noon.

SCHEDULE

District—Hulu Perak. Mukim—Pengkalan Hulu. Plan No.—19850. Lot No.—2177. Area—1 acre 2 roods 6.4 poles.

Dated 7 July 2015

[PTG.Pk. 706-4 (C); PTPH.(T) 33/2-038;

PU.Pk. 67/71-54 Jld. 69]

RUMAIZI BIN BAHARIN @ MD. DAUD

Secretary

State Executive Council

Perak Darul Ridzuan

No. 2261.

[Subseksyen 64(2)]

NOTIS CADANGAN PEMBATALAN PERIZABAN TANAH

[Subsection 64(2)]

NOTICE OF PROPOSED REVOCATION OF RESERVATION OF LAND

Bahawasanya, melalui Pemberitahuan No. 5874 yang disiarkan dalam *Warta Kerajaan Negeri-Negeri Melayu Bersekutu* pada 15 Ogos 1930, Residen Perak pada menjalankan kuasa yang terletak hak atasnya seksyen 24(i) Kanun Tanah 1926 telah mengisytiharkan bahagian tanah yang terletak di Kroh yang diperihalkan dalam Jadual dan terlukis di atas Pelan No. 7,692 yang tersimpan di Pejabat Penguasa Hasil Ukur, Perak, Taiping, sebagai rizab bagi maksud kegunaan Stesen Meteorologi yang akan diselenggarakan oleh Penguasa Jabatan Ukur, Cawangan Kajicuaca;

Dan bahawasanya, adalah kini didapati suai manfaat oleh Pihak Berkuasa Negeri bahawa perizaban yang disebut terdahulu itu dibatalkan sebagaimana yang diperihalkan dalam Jadual;

Maka oleh yang demikian, pada menjalankan kuasa yang diberikan kepada Pihak Berkuasa Negeri di bawah subseksyen 64(1) Kanun Tanah Negara [*Akta 56 tahun 1965*], Pihak Berkuasa Negeri dengan ini memberi notis di bawah subseksyen 64(2) Kanun itu, mengenai cadangan untuk membatalkan perizaban tersebut sebagaimana diperihalkan dalam Jadual dan sesiapa jua yang ingin membantah pembatalan itu akan didengar oleh Pengarah Tanah dan Galian Negeri Perak dalam satu siasatan yang akan diadakan di Bilik Mesyuarat, Pejabat Daerah dan Tanah Pengkalan Hulu pada 21 Oktober 2015 jam 8.00 pagi hingga 1.00 tengahari.

JADUAL

Daerah—Hulu Perak. Mukim—Kroh. No. Pelan—7692. No. Lot—1861. Luas—1 rod 19.9 pole.

Bertarikh 7 Julai 2015

[PTG.Pk. 706-4 (C); PTPH.(T) 33/2-39 (B);

PU.Pk. 67/71-54 Jld. 69]

RUMAIZI BIN BAHARIN @ MD. DAUD
Setiausaha

*Majlis Mesyuarat Kerajaan
Perak Darul Ridzuan*

Whereas, by Notification No. 5874 published in the Federated of Malay States Government *Gazette* on 15 August 1930 the Resident of Perak in exercise of the powers vested in him by section 24(i) of the Land Code 1926 proclaims that parcel of land situated at Kroh, described in the Schedule hereto, and delineated upon revenue survey plan No. 7,692 deposited in the office of the Superintendent, Revenue Surveys, Perak, Taiping to be a reserve for the purpose of a Meteorological Station, to be maintained by the Superintendent, Meteorological Branch Survey Department;

And whereas, it now appears expedient to the State Authority that the aforesaid reservation should be revoked as described in the Schedule:

Now therefore, in exercise of the powers conferred upon the State Authority under subsection 64(1) of the National Land Code [*Act 56 of 1965*], the State Authority hereby gives notice under subsection 64(2) of the Code of the proposal to revoke the reservation described in the Schedule and those who wish to object to such revocation will be heard by the Director of Lands and Mines Office in an inquiry to be held at the Meeting Room, District and Land Office of Pengkalan Hulu on 21 October 2015 at 8.00 a.m. to 1.00 p.m.

SCHEDULE

District—Hulu Perak. Mukim—Kroh. Plan No.—7692. Lot No.—1861. Area—1 rod 19.9 poles.

Dated 7 July 2015

[PTG.Pk. 706-4 (C); PTPH.(T) 33/2-39 (B);

PU.Pk. 67/71-54 Jld. 69]

RUMAIZI BIN BAHARIN @ MD. DAUD

Secretary

State Executive Council

Perak Darul Ridzuan

No. 2262.

[Subseksyen 64(2)]

NOTIS CADANGAN PEMBATALAN PERIZABAN TANAH

[Subsection 64(2)]

NOTICE OF PROPOSED REVOCATION OF RESERVATION OF LAND

Bahawasanya, melalui Pemberitahuan No. 3621 yang disiarkan dalam *Warta Kerajaan Negeri-Negeri Melayu Bersekutu* pada 12 Jun 1925, Residen Perak pada menjalankan kuasa yang terletak hak atasnya oleh seksyen 9 Enakmen Tanah 1911 telah mengisytiharkan bahagian tanah yang terletak di Kroh yang diperihalkan dalam Jadual dan terlukis di atas Pelan No. 3,479 yang tersimpan di Pejabat Penguasa Hasil Ukur, Taiping sebagai rizab bagi maksud bangunan Kerajaan iaitu Pejabat Pos dan kuarters kerani yang akan diselenggarakan oleh Pegawai Daerah Hulu Perak;

Dan bahawasanya, adalah kini didapati suai manfaat oleh Pihak Berkuasa Negeri bahawa perizaban yang disebut terdahulu itu dibatalkan sebagaimana yang diperihalkan dalam Jadual;

Maka oleh yang demikian, pada menjalankan kuasa yang diberikan kepada Pihak Berkuasa Negeri di bawah subseksyen 64(1) Kanun Tanah Negara [*Akta 56 tahun 1965*], Pihak Berkuasa Negeri dengan ini memberi notis di bawah subseksyen 64(2) Kanun itu, mengenai cadangan untuk membatalkan

perizaban tersebut sebagaimana diperihalkan dalam Jadual dan sesiapa jua yang ingin membantah pembatalan itu akan didengar oleh Pengarah Tanah dan Galian Negeri Perak dalam satu siasatan yang akan diadakan di Bilik Mesyuarat, Pejabat Daerah dan Tanah Pengkalan Hulu pada 21 Oktober 2015 jam 8.00 pagi hingga 1.00 tengahari.

JADUAL

Daerah—Hulu Perak. Mukim—Pengkalan Hulu. No. Pelan—3479. No. Lot—1758. Luas—2 ekar 4 pole.

Bertarikh 7 Julai 2015

[PTG.Pk. 706-4 (C); PTPH.(T) 33/2-40 (B);

PU.Pk. 67/71-54 Jld. 69]

RUMAIZI BIN BAHARIN @ MD. DAUD

Setiausaha

*Majlis Mesyuarat Kerajaan
Perak Darul Ridzuan*

Whereas, by Notification No. 3621 published in the Federated Malay States Government *Gazette* on 12 June 1925, the Resident of Perak in exercise of the powers vested in him by section 9 of the Land Enactment 1911 proclaims that parcel of land situated at Kroh, described in the Schedule hereto, and delineated upon revenue survey plan No. 3,479 deposited in the office of the Superintendent of Revenue Surveys, Taiping to be a reserve for the purpose of a Government building to wit, a Post Office and clerks' quarters to be maintained by the District Officer, Upper Perak;

And whereas, it now appears expedient to the State Authority that the aforesaid reservation should be revoked as described in the Schedule:

Now therefore, in exercise of the powers conferred upon the State Authority under subsection 64(1) of the National Land Code [*Act 56 of 1965*], the State Authority hereby gives notice under subsection 64(2) of the Code of the proposal to revoke the reservation described in the Schedule and those who wish to object to such revocation will be heard by the Director of Lands and Mines, Office in an inquiry to be held at the Meeting Room, District and Land Office of Pengkalan Hulu on 21 October 2015 at 8.00 a.m. to 1.00 p.m.

SCHEDULE

District—Hulu Perak. Mukim—Pengkalan Hulu. Plan No.—3479. Lot No.—1758. Area—2 acres 4 poles.

Dated 7 July 2015

[PTG.Pk. 706-4 (C); PTPH.(T) 33/2-40 (B);

PU.Pk. 67/71-54 Jld. 69]

RUMAIZI BIN BAHARIN @ MD. DAUD

Secretary

*State Executive Council
Perak Darul Ridzuan*

No. 2263.

[Subseksyen 64(2)]

NOTIS CADANGAN PEMBATALAN PERIZABAN TANAH

[Subsection 64(2)]

NOTICE OF PROPOSED REVOCATION OF RESERVATION OF LAND

Bahawasanya, melalui Pemberitahuan No. 50 yang disiarkan dalam *Warta Kerajaan Negeri Perak* pada 21 Januari 1909 Residen, pada menjalankan kuasa yang terletaknya hak kepadanya oleh seksyen 8 Enakmen Tanah 1903, telah mengisytiharkan bahagian tanah yang terletak di Mukim Batang Padang, Daerah Batang Padang yang diperihalkan dalam Jadual dan terlukis di atas Pelan No. 215-7 yang disimpan di Pejabat Juru Ukur Daerah Batang Padang sebagai rizab bagi maksud awam iaitu sebagai suatu tapak takungan yang akan diselenggarakan oleh Jurutera Eksekutif Batang Padang;

Dan bahawasanya, kini didapati suai manfaat oleh Pihak Berkuasa Negeri bahawa perizaban yang tersebut terdahulu itu dibatalkan sebagaimana yang diperihalkan dalam Jadual;

Maka oleh yang demikian, pada menjalankan kuasa yang diberikan kepada Pihak Berkuasa Negeri di bawah subseksyen 64(1) Kanun Tanah Negara [*Akta 56 tahun 1965*], Pihak Berkuasa Negeri dengan ini memberi notis di bawah subseksyen 64(2) Kanun itu, mengenai cadangan untuk membatalkan keseluruhan perizaban tersebut sebagaimana yang diperihalkan dalam Jadual dan sesiapa jua yang ingin membantah pembatalan itu akan didengar oleh Pengarah Tanah dan Galian Negeri Perak dalam suatu siasatan yang akan diadakan di Bilik Mesyuarat, Pejabat Daerah dan Tanah Batang Padang pada 27 Ogos 2015 jam 8.00 pagi hingga 1.00 tengahari.

2. Pemberitahuan No. 726 yang disiarkan dalam *Warta Kerajaan Negeri Perak* pada 12 Mac 2015 adalah dibatalkan.

JADUAL

Daerah—Batang Padang. Mukim—Batang Padang. No. Pelan—215-7. No. Lot—1285. Luas—3.88125 ekar.

Bertarikh 9 Julai 2015

[PTG.Pk. 821-1 Jld.7(C); PTBP(T) 36/2-645;

PU.Pk. 67/71-54 Jld. 70]

RUMAIZI BIN BAHARIN @ MD. DAUD

Setiausaha

Majlis Mesyuarat Kerajaan

Perak Darul Ridzuan

Whereas, by Notification No. 50 published in the Perak Government *Gazette* on 21 January 1909, in exercise of the power vested in him by Section 8 of The Land Enactment 1903, the Resident proclaimed that the parcel of land situated in the Mukim of Batang Padang, District of Batang Padang described in the Schedule and delineated upon Revenue Survey Plan No. 215-7 deposited in the Office of the District Surveyor, Batang Padang to

be reserved for the public purpose, namely as a site for a reservoir to be maintained by the Executive Engineer of Batang Padang;

And whereas, it now appears expedient to the State Authority that the aforesaid reservation should be revoked as described in the Schedule:

Now therefore, in exercise of the powers conferred upon the State Authority under subsection 64(1) of the National Land Code [*Act 56 of 1965*], the State Authority hereby gives notice under subsection 64(2) of the Code of the proposal to revoke wholly the reservation as described in the Schedule and those who wish to object to such revocation will be heard by the Director of Lands and Mines, Perak in an inquiry to be held at the Meeting Room, Land and District Office of Batang Padang on 27 August 2015 at 8.00 a.m. to 1.00 p.m.

2. The notification No. 726 published in Perak Government *Gazette* on 12 March 2015 is hereby revoke.

SCHEDULE

District—Batang Padang. Mukim—Batang Padang. Plan No.—215-7. Lot No.—1285. Area—3.88125.

Dated 9 July 2015

[PTG.Pk. 821-1 Jld.7(C); PTBP(T) 36/2-645;

PU.Pk. 67/71-54 Jld. 70]

RUMAIZI BIN BAHARIN @ MD. DAUD

Secretary

State Executive Council

Perak Darul Ridzuan

No. 2264.

PEMBETULAN/CORRIGENDUM

Berhubung dengan pemberitahuan No. 3180 yang disiarkan dalam *Warta Kerajaan Negeri Perak* pada 4 Disember 2014, dan pemberitahuan No. 907 bertarikh 9 April 2015 gantikan perkataan “Luas —2.9184 hektar” dengan perkataan “Luas—2.9375 ekar”.

With reference to Notification No. 3180 published in the State of Perak Government *Gazette* on 4 December 2014, and Notification No. 907 on 9 April 2015 substitute the words “Area—2.9184 hectare” with the words “Area—2.9375 acres”.

Bertarikh 9 Julai 2015

Date 9 July 2015

[PTG.Pk. 821-1 Jld. 7(C); PTS.A/9/SEL/1/92;

PU.Pk. 67/71-54 Jld. 70]

RUMAIZI BIN BAHARIN @ MD. DAUD

Setiausaha/Secretary

Majlis Mesyuarat Kerajaan/State Executive Council

Perak Darul Ridzuan

No. 2265.

(Seksyen 97 dan 98)

NOTIS TUNTUTAN HASIL TERHUTANG

Kepada Wong Hong yang beralamat di Tanah Batu Berdinding, 32800 Parit, Perak Darul Ridzuan tuan punya tanah/tanah-tanah yang tersebut dalam ruangan satu dan dua dalam Jadual di bawah ini.

Bahawasanya hasil yang dikenakan bagi tanah/tanah-tanah yang tersebut dan yang kena dibayar bagi tahun ini telah tidak dibayar dan adalah terhutang dari mulai dari 1hb Jun 1987.

Tuan/puan adalah dengan ini dikehendaki, dalam tempoh tiga bulan dari tarikh notis ini disampaikan, supaya membayar di Pejabat Tanah daerah ini/di Pejabat Daerah dan Tanah Perak Tengah segala wang yang sekarang ini kena dibayar sebagaimana yang tercatat dalam ruangan tiga hingga enam dalam Jadual itu dan yang dijumlahkan dalam ruangan akhirnya.

Dan lagi adalah diberi notis bahawa, jika jumlah/mana-mana daripada jumlah yang dinyatakan di ruangan akhir itu tidak dibayar dengan sepenuhnya dalam tempoh tiga bulan yang tersebut itu, maka saya yang bertandatangan di bawah ini, menurut kuasa-kuasa yang diberi oleh seksyen 100, Kanun Tanah Negara, akan mengisytiharkan dengan jalan perintah tanah/tanah-tanah yang berkenaan itu dirampas dan menjadi hak Pihak Berkuasa Negeri.

JADUAL TANAH DAN HUTANG-HUTANG

Jenis dan No. Hakmilik	No. Lot/P.T.	Hasil tahun ini	Hutang dari tahun-tahun yang lepas	Bayaran dll. yang dikenakan sebagai hasil	Bayaran-bayaran terhutang	Jumlah kena dibayar
Mukim Belanja GM	Lot	2014	1989 - 2013	Denda Lewat	Notis 6A	
2542	9406	RM6.00	RM135.50	RM7.10	RM20.00	RM168.60

Bertarikh 21 Januari 2015
[PTSI. 08/01-02-17/14]

HAJI MAD DAN BIN HASSAN
*Pentadbir Tanah
Perak Tengah*

No. 2266.

(Seksyen 97 dan 98)

NOTIS TUNTUTAN HASIL TERHUTANG

Kepada Wong Hong yang beralamat di Tanah Batu Berdinding, 32800 Parit, Perak Darul Ridzuan tuan punya tanah/tanah-tanah yang tersebut dalam ruangan satu dan dua dalam Jadual di bawah ini.

Bahawasanya hasil yang dikenakan bagi tanah/tanah-tanah yang tersebut dan yang kena dibayar bagi tahun ini telah tidak dibayar dan adalah terhutang dari mulai dari 1hb Jun 1984.

Tuan/puan adalah dengan ini dikehendaki, dalam tempoh tiga bulan dari tarikh notis ini disampaikan, supaya membayar di Pejabat Tanah daerah ini/ di Pejabat Daerah dan Tanah Perak Tengah segala wang yang sekarang ini kena dibayar sebagaimana yang tercatat dalam ruangan tiga hingga enam dalam Jadual itu dan yang dijumlahkan dalam ruangan akhirnya.

Dan lagi adalah diberi notis bahawa, jika jumlah/mana-mana daripada jumlah yang dinyatakan di ruangan akhir itu tidak dibayar dengan sepenuhnya dalam tempoh tiga bulan yang tersebut itu, maka saya yang bertandatangan di bawah ini, menurut kuasa-kuasa yang diberi oleh seksyen 100, Kanun Tanah Negara, akan mengisytiharkan dengan jalan perintah tanah/tanah-tanah yang berkenaan itu dirampas dan menjadi hak Pihak Berkuasa Negeri.

JADUAL TANAH DAN HUTANG-HUTANG

Jenis dan No. Hakmilik	No. Lot/P.T.	Hasil tahun ini	Hutang dari tahun-tahun yang lepas	Bayaran dll. yang dikenakan sebagai hasil	Bayaran-bayaran terhutang	Jumlah kena dibayar
Mukim Belanja GM	Lot	2015	1984 - 2014	Denda Lewat	Notis 6A	
2543	9407	RM12.00	RM280.00	RM14.60	RM20.00	RM326.60

Bertarikh 4 Februari 2015
[PTSI. 08/01-02-16/14]

HAJI MAD DAN BIN HASSAN
*Pentadbir Tanah
Perak Tengah*

No. 2267.

(Seksyen 97 dan 98)

NOTIS TUNTUTAN HASIL TERHUTANG

Kepada Akob @ Yaacob bin Osman yang beralamat di Kg Merua, 32800 Parit, Perak Darul Ridzuan tuan punya tanah/tanah-tanah yang tersebut dalam ruangan satu dan dua dalam Jadual di bawah ini.

Bahawasanya hasil yang dikenakan bagi tanah/tanah-tanah yang tersebut dan yang kena dibayar bagi tahun ini telah tidak dibayar dan adalah terhutang dari mulai dari 1hb Jun 1984.

Tuan/puan adalah dengan ini dikehendaki, dalam tempoh tiga bulan dari tarikh notis ini disampaikan, supaya membayar di Pejabat Tanah daerah ini/ di Pejabat Daerah dan Tanah Perak Tengah segala wang yang sekarang ini kena dibayar sebagaimana yang tercatat dalam ruangan tiga hingga enam dalam Jadual itu dan yang dijumlahkan dalam ruangan akhirnya.

Dan lagi adalah diberi notis bahawa, jika jumlah/mana-mana daripada jumlah yang dinyatakan di ruangan akhir itu tidak dibayar dengan sepenuhnya dalam tempoh tiga bulan yang tersebut itu, maka saya yang bertandatangan di bawah ini, menurut kuasa-kuasa yang diberi oleh seksyen 100, Kanun Tanah Negara, akan mengisytiharkan dengan jalan perintah tanah/tanah-tanah yang berkenaan itu dirampas dan menjadi hak Pihak Berkuasa Negeri.

JADUAL TANAH DAN HUTANG-HUTANG

Jenis dan No. Hakmilik	No. Lot/P.T.	Hasil tahun ini	Hutang dari tahun-tahun yang lepas	Bayaran dll. yang dikenakan sebagai hasil	Bayaran-bayaran terhutang	Jumlah kena dibayar
Mukim Belanja	Lot	2015	1984 - 2014	Denda Lewat	Notis 6A	
GM						
6654	5586	RM44.00	RM1,042.00	RM54.30	RM20.00	RM1,160.30

Bertarikh 31 Mac 2015
[PTSI. 08/01-02-33/14]

HAJI MAD DAN BIN HASSAN
*Pentadbir Tanah
Perak Tengah*

No. 2268.

(Seksyen 97 dan 98)

NOTIS TUNTUTAN HASIL TERHUTANG

Kepada Mi binti Alang Ahmad yang beralamat di d/a Syed Khairul Nizal bin Syed Ali, No. 309 Fasa 2A, 32040 Seri Manjung, Perak Darul Ridzuan tuan punya tanah/tanah-tanah yang tersebut dalam ruangan satu dan dua dalam Jadual di bawah ini.

Bahawasanya hasil yang dikenakan bagi tanah/tanah-tanah yang tersebut dan yang kena dibayar bagi tahun ini telah tidak dibayar dan adalah terhutang dari mulai dari 1hb Jun 1996.

Tuan/puan adalah dengan ini dikehendaki, dalam tempoh tiga bulan dari tarikh notis ini disampaikan, supaya membayar di Pejabat Tanah daerah ini/di Pejabat Daerah dan Tanah Perak Tengah segala wang yang sekarang ini kena dibayar sebagaimana yang tercatat dalam ruangan tiga hingga enam dalam Jadual itu dan yang dijumlahkan dalam ruangan akhirnya.

Dan lagi adalah diberi notis bahawa, jika jumlah/mana-mana daripada jumlah yang dinyatakan di ruangan akhir itu tidak dibayar dengan sepenuhnya dalam tempoh tiga bulan yang tersebut itu, maka saya yang bertandatangan di bawah ini, menurut kuasa-kuasa yang diberi oleh seksyen 100, Kanun Tanah Negara, akan mengisytiharkan dengan jalan perintah tanah/tanah-tanah yang berkenaan itu dirampas dan menjadi hak Pihak Berkuasa Negeri.

JADUAL TANAH DAN HUTANG-HUTANG

Jenis dan No. Hakmilik	No. Lot/P.T.	Hasil tahun ini	Hutang dari tahun-tahun yang lepas	Bayaran dll. yang dikenakan sebagai hasil	Bayaran-bayaran terhutang	Jumlah kena dibayar
Mukim Belanja	Lot	2015	1996 - 2014	Denda Lewat	Notis 6A	
GM						
7172	4346	RM3.00	RM44.00	RM5.00	RM20.00	RM72.00

Bertarikh 8 April 2015
[PTSI. 08/01-02-112/14]

HAJI MAD DAN BIN HASSAN
*Pentadbir Tanah
Perak Tengah*

No. 2269.

(Seksyen 97 dan 98)

NOTIS TUNTUTAN HASIL TERHUTANG

Kepada Jenan bin Ali yang beralamat di Kampung Changkat Banjar, 32800 Parit, Perak Darul Ridzuan tuan punya tanah/tanah-tanah yang tersebut dalam ruangan satu dan dua dalam Jadual di bawah ini.

Bahawasanya hasil yang dikenakan bagi tanah/tanah-tanah yang tersebut dan yang kena dibayar bagi tahun ini telah tidak dibayar dan adalah terhutang dari mulai dari 1hb Jun 1989.

Tuan/puan adalah dengan ini dikehendaki, dalam tempoh tiga bulan dari tarikh notis ini disampaikan, supaya membayar di Pejabat Tanah daerah ini/ di Pejabat Daerah dan Tanah Perak Tengah segala wang yang sekarang ini kena dibayar sebagaimana yang tercatat dalam ruangan tiga hingga enam dalam Jadual itu dan yang dijumlahkan dalam ruangan akhirnya.

Dan lagi adalah diberi notis bahawa, jika jumlah/mana-mana daripada jumlah yang dinyatakan di ruangan akhir itu tidak dibayar dengan sepenuhnya dalam tempoh tiga bulan yang tersebut itu, maka saya yang bertandatangan di bawah ini, menurut kuasa-kuasa yang diberi oleh seksyen 100, Kanun Tanah Negara, akan mengisytiharkan dengan jalan perintah tanah/tanah-tanah yang berkenaan itu dirampas dan menjadi hak Pihak Berkuasa Negeri.

JADUAL TANAH DAN HUTANG-HUTANG

Jenis dan No. Hakmilik	No. Lot/P.T.	Hasil tahun ini	Hutang dari tahun-tahun yang lepas	Bayaran dll. yang dikenakan sebagai hasil	Bayaran-bayaran terhutang	Jumlah kena dibayar
Mukim Belanja GM	Lot	2015	1984 - 2014	Denda Lewat	Notis 6A	
120	8867	RM18.00	RM387.00	RM19.40	RM20.00	RM444.40

Bertarikh 8 April 2015
[PTSI. 08/01-02-127/14]

HAJI MAD DAN BIN HASSAN
*Pentadbir Tanah
Perak Tengah*

No. 2270.

(Seksyen 97 dan 98)

NOTIS TUNTUTAN HASIL TERHUTANG

Kepada Sirun bin Mat yang beralamat di Kampung Changkat Banjar, 32800 Parit, Perak Darul Ridzuan tuan punya tanah/tanah-tanah yang tersebut dalam ruangan satu dan dua dalam Jadual di bawah ini.

Bahawasanya hasil yang dikenakan bagi tanah/tanah-tanah yang tersebut dan yang kena dibayar bagi tahun ini telah tidak dibayar dan adalah terhutang dari mulai dari 1hb Jun 1988.

Tuan/puan adalah dengan ini dikehendaki, dalam tempoh tiga bulan dari tarikh notis ini disampaikan, supaya membayar di Pejabat Tanah daerah ini/ di Pejabat Daerah dan Tanah Perak Tengah segala wang yang sekarang ini kena dibayar sebagaimana yang tercatat dalam ruangan tiga hingga enam dalam Jadual itu dan yang dijumlahkan dalam ruangan akhirnya.

Dan lagi adalah diberi notis bahawa, jika jumlah/mana-mana daripada jumlah yang dinyatakan di ruangan akhir itu tidak dibayar dengan sepenuhnya dalam tempoh tiga bulan yang tersebut itu, maka saya yang bertandatangan di bawah ini, menurut kuasa-kuasa yang diberi oleh seksyen 100, Kanun Tanah Negara, akan mengisytiharkan dengan jalan perintah tanah/tanah-tanah yang berkenaan itu dirampas dan menjadi hak Pihak Berkuasa Negeri.

JADUAL TANAH DAN HUTANG-HUTANG

Jenis dan No. Hakmilik	No. Lot/P.T.	Hasil tahun ini	Hutang dari tahun-tahun yang lepas	Bayaran dll. yang dikenakan sebagai hasil	Bayaran-bayaran terhutang	Jumlah kena dibayar
Mukim Belanja	Lot	2015	1988 - 2014	Denda Lewat	Notis 6A	
GM						
659	7677	RM11.00	RM225.00	RM11.30	RM20.00	RM267.30

Bertarikh 8 April 2015
[PTSI. 08/01-02-128/14]

HAJI MAD DAN BIN HASSAN
*Pentadbir Tanah
Perak Tengah*

No. 2271.

(Seksyen 97 dan 98)

NOTIS TUNTUTAN HASIL TERHUTANG

Kepada Jaharah binti Pandak Abdul Talib yang beralamat di Kg Belanja Kiri, 32800 Parit, Perak Darul Ridzuan tuan punya tanah/tanah-tanah yang tersebut dalam ruangan satu dan dua dalam Jadual di bawah ini.

Bahawasanya hasil yang dikenakan bagi tanah/tanah-tanah yang tersebut dan yang kena dibayar bagi tahun ini telah tidak dibayar dan adalah terhutang dari mulai dari 1hb Jun 1988.

Tuan/puan adalah dengan ini dikehendaki, dalam tempoh tiga bulan dari tarikh notis ini disampaikan, supaya membayar di Pejabat Tanah daerah ini/ di Pejabat Daerah dan Tanah Perak Tengah segala wang yang sekarang ini kena dibayar sebagaimana yang tercatat dalam ruangan tiga hingga enam dalam Jadual itu dan yang dijumlahkan dalam ruangan akhirnya.

Dan lagi adalah diberi notis bahawa, jika jumlah/mana-mana daripada jumlah yang dinyatakan di ruangan akhir itu tidak dibayar dengan sepenuhnya dalam tempoh tiga bulan yang tersebut itu, maka saya yang bertandatangan di bawah ini, menurut kuasa-kuasa yang diberi oleh seksyen 100, Kanun Tanah Negara, akan mengisytiharkan dengan jalan perintah tanah/tanah-tanah yang berkenaan itu dirampas dan menjadi hak Pihak Berkuasa Negeri.

JADUAL TANAH DAN HUTANG-HUTANG

Jenis dan No. Hakmilik	No. Lot/P.T.	Hasil tahun ini	Hutang dari tahun-tahun yang lepas	Bayaran dll. yang dikenakan sebagai hasil	Bayaran-bayaran terhutang	Jumlah kena dibayar
Mukim Belanja GM	Lot	2015	1988 - 2014	Denda Lewat	Notis 6A	
1370	11343	RM18.00	RM378.00	RM19.80	RM20.00	RM435.80

Bertarikh 8 April 2015
[PTSI. 08/01-02-130/14]

HAJI MAD DAN BIN HASSAN
Pentadbir Tanah
Perak Tengah

No. 2272.

(Seksyen 97 dan 98)

NOTIS TUNTUTAN HASIL TERHUTANG

Kepada Rasiah Kamri binti Hj. Mohamed Ali Wasi yang beralamat di Kg Serapuh, 32800 Parit, Perak Darul Ridzuan tuan punya tanah/tanah-tanah yang tersebut dalam ruangan satu dan dua dalam Jadual di bawah ini.

Bahawasanya hasil yang dikenakan bagi tanah/tanah-tanah yang tersebut dan yang kena dibayar bagi tahun ini telah tidak dibayar dan adalah terhutang dari mulai dari 1hb Jun 1990.

Tuan/puan adalah dengan ini dikehendaki, dalam tempoh tiga bulan dari tarikh notis ini disampaikan, supaya membayar di Pejabat Tanah daerah ini/ di Pejabat Daerah dan Tanah Perak Tengah segala wang yang sekarang ini kena dibayar sebagaimana yang tercatat dalam ruangan tiga hingga enam dalam Jadual itu dan yang dijumlahkan dalam ruangan akhirnya.

Dan lagi adalah diberi notis bahawa, jika jumlah/mana-mana daripada jumlah yang dinyatakan di ruangan akhir itu tidak dibayar dengan sepenuhnya dalam tempoh tiga bulan yang tersebut itu, maka saya yang bertandatangan di bawah ini, menurut kuasa-kuasa yang diberi oleh seksyen 100, Kanun Tanah Negara, akan mengisytiharkan dengan jalan perintah tanah/tanah-tanah yang berkenaan itu dirampas dan menjadi hak Pihak Berkuasa Negeri.

JADUAL TANAH DAN HUTANG-HUTANG

Jenis dan No. Hakmilik	No. Lot/P.T.	Hasil tahun ini	Hutang dari tahun-tahun yang lepas	Bayaran dll. yang dikenakan sebagai hasil	Bayaran-bayaran terhutang	Jumlah kena dibayar
Mukim Belanja GM	Lot	2015	1990 - 2014	Denda Lewat	Notis 6A	
8040	7966	RM18.00	RM378.00	RM18.90	RM20.00	RM434.90

Bertarikh 15 Mei 2015
[PTSI. 08/01-02-122/14]

HAJI MAD DAN BIN HASSAN
Pentadbir Tanah
Perak Tengah

No. 2273.

(Seksyen 97 dan 98)

NOTIS TUNTUTAN HASIL TERHUTANG

Kepada Mahyah binti Lajin yang beralamat di Kampung Sadang, 32800 Parit, Perak Darul Ridzuan tuan punya tanah/tanah-tanah yang tersebut dalam ruangan satu dan dua dalam Jadual di bawah ini.

Bahawasanya hasil yang dikenakan bagi tanah/tanah-tanah yang tersebut dan yang kena dibayar bagi tahun ini telah tidak dibayar dan adalah terhutang dari mulai dari 1hb Jun 1989.

Tuan/puan adalah dengan ini dikehendaki, dalam tempoh tiga bulan dari tarikh notis ini disampaikan, supaya membayar di Pejabat Tanah daerah ini/ di Pejabat Daerah dan Tanah Perak Tengah segala wang yang sekarang ini kena dibayar sebagaimana yang tercatat dalam ruangan tiga hingga enam dalam Jadual itu dan yang dijumlahkan dalam ruangan akhirnya.

Dan lagi adalah diberi notis bahawa, jika jumlah/mana-mana daripada jumlah yang dinyatakan di ruangan akhir itu tidak dibayar dengan sepenuhnya dalam tempoh tiga bulan yang tersebut itu, maka saya yang bertandatangan di bawah ini, menurut kuasa-kuasa yang diberi oleh seksyen 100, Kanun Tanah Negara, akan mengisytiharkan dengan jalan perintah tanah/tanah-tanah yang berkenaan itu dirampas dan menjadi hak Pihak Berkuasa Negeri.

JADUAL TANAH DAN HUTANG-HUTANG

Jenis dan No. Hakmilik	No. Lot/P.T.	Hasil tahun ini	Hutang dari tahun-tahun yang lepas	Bayaran dll. yang dikenakan sebagai hasil	Bayaran-bayaran terhutang	Jumlah kena dibayar
Mukim Belanja GM	Lot	2015	1989 - 2014	Denda Lewat	Notis 6A	
7523	7545	RM15.00	RM353.50	RM17.70	RM20.00	RM406.20

Bertarikh 15 Mei 2015
[PTSI. 08/01-02-126/14]

HAJI MAD DAN BIN HASSAN
*Pentadbir Tanah
Perak Tengah*

No. 2274.

(Seksyen 97 dan 98)

NOTIS TUNTUTAN HASIL TERHUTANG

Kepada Chin Choong Kooi yang beralamat di — tuan punya tanah/tanah-tanah yang tersebut dalam ruangan satu dan dua dalam Jadual di bawah ini.

Bahawasanya hasil yang dikenakan bagi tanah/tanah-tanah yang tersebut dan yang kena dibayar bagi tahun ini telah tidak dibayar dan adalah terhutang dari mulai dari 1hb Jun.

Tuan/puan adalah dengan ini dikehendaki, dalam tempoh tiga bulan dari tarikh notis ini disampaikan, supaya membayar di Pejabat Tanah daerah ini/ di Pejabat Daerah dan Tanah Selama segala wang yang sekarang ini kena dibayar sebagaimana yang tercatat dalam ruangan tiga hingga enam dalam Jadual itu dan yang dijumlahkan dalam ruangan akhirnya.

Dan lagi adalah diberi notis bahawa, jika jumlah/mana-mana daripada jumlah yang dinyatakan di ruangan akhir itu tidak dibayar dengan sepenuhnya dalam tempoh tiga bulan yang tersebut itu, maka saya yang bertandatangan di bawah ini, menurut kuasa-kuasa yang diberi oleh seksyen 100, Kanun Tanah Negara, akan mengisytiharkan dengan jalan perintah tanah/tanah-tanah yang berkenaan itu dirampas dan menjadi hak Pihak Berkuasa Negeri.

JADUAL TANAH DAN HUTANG-HUTANG

Jenis dan No. Hakmilik	No. Lot/P.T.	Hasil tahun ini	Hutang dari tahun-tahun yang lepas	Bayaran dll. yang dikenakan sebagai hasil	Bayaran-bayaran terhutang	Jumlah kena dibayar
Selama	Lot	2015	1969 - 2014	Denda Lewat 1969 - 2014	Notis 6A	
Geran Mukim						
00003191	000342	RM50.00	RM1,321.00	RM66.05	RM20.00	RM1,457.05

Bertarikh 12 Mac 2015
[P.T.SEL.H/6A/S/10/2015(3)]

*Pentadbir Tanah
Larut Matang dan Selama*

No. 2275.

(Seksyen 97 dan 98)

NOTIS TUNTUTAN HASIL TERHUTANG

Kepada Kamariah binti Hussein yang beralamat di — tuan punya tanah/tanah-tanah yang tersebut dalam ruangan satu dan dua dalam Jadual di bawah ini.

Bahawasanya hasil yang dikenakan bagi tanah/tanah-tanah yang tersebut dan yang kena dibayar bagi tahun ini telah tidak dibayar dan adalah terhutang dari mulai dari 1hb Jun.

Tuan/puan adalah dengan ini dikehendaki, dalam tempoh tiga bulan dari tarikh notis ini disampaikan, supaya membayar di Pejabat Tanah daerah ini/ di Pejabat Daerah dan Tanah Selama segala wang yang sekarang ini kena dibayar sebagaimana yang tercatat dalam ruangan tiga hingga enam dalam Jadual itu dan yang dijumlahkan dalam ruangan akhirnya.

Dan lagi adalah diberi notis bahawa, jika jumlah/mana-mana daripada jumlah yang dinyatakan di ruangan akhir itu tidak dibayar dengan sepenuhnya dalam tempoh tiga bulan yang tersebut itu, maka saya yang bertandatangan di bawah ini, menurut kuasa-kuasa yang diberi oleh seksyen 100, Kanun Tanah Negara, akan mengisytiharkan dengan jalan perintah tanah/tanah-tanah yang berkenaan itu dirampas dan menjadi hak Pihak Berkuasa Negeri.

JADUAL TANAH DAN HUTANG-HUTANG

Jenis dan No. Hakmilik	No. Lot/P.T.	Hasil tahun ini	Hutang dari tahun-tahun yang lepas	Bayaran dll. yang dikenakan sebagai hasil	Bayaran-bayaran terhutang	Jumlah kena dibayar
Selama	Lot	2015	1969 - 2014	Denda Lewat 1969 - 2014	Notis 6A	
Geran Mukim						
00002966	000334	RM50.00	RM1,403.00	RM70.15	RM20.00	RM1,543.15

Bertarikh 15 Mac 2015
[P.T.SEL.H/6A/S/06/2015(3)]

*Pentadbir Tanah
Larut Matang dan Selama*

No. 2276.

(Seksyen 97 dan 98)

NOTIS TUNTUTAN HASIL TERHUTANG

Kepada Itam binti Ibrahim yang beralamat di — tuan punya tanah/tanah-tanah yang tersebut dalam ruangan satu dan dua dalam Jadual di bawah ini.

Bahawasanya hasil yang dikenakan bagi tanah/tanah-tanah yang tersebut dan yang kena dibayar bagi tahun ini telah tidak dibayar dan adalah terhutang dari mulai dari 1hb Jun.

Tuan/puan adalah dengan ini dikehendaki, dalam tempoh tiga bulan dari tarikh notis ini disampaikan, supaya membayar di Pejabat Tanah daerah ini/ di Pejabat Daerah dan Tanah Selama segala wang yang sekarang ini kena dibayar sebagaimana yang tercatat dalam ruangan tiga hingga enam dalam Jadual itu dan yang dijumlahkan dalam ruangan akhirnya.

Dan lagi adalah diberi notis bahawa, jika jumlah/mana-mana daripada jumlah yang dinyatakan di ruangan akhir itu tidak dibayar dengan sepenuhnya dalam tempoh tiga bulan yang tersebut itu, maka saya yang bertandatangan di bawah ini, menurut kuasa-kuasa yang diberi oleh seksyen 100, Kanun Tanah Negara, akan mengisytiharkan dengan jalan perintah tanah/tanah-tanah yang berkenaan itu dirampas dan menjadi hak Pihak Berkuasa Negeri.

JADUAL TANAH DAN HUTANG-HUTANG

Jenis dan No. Hakmilik	No. Lot/P.T.	Hasil tahun ini	Hutang dari tahun-tahun yang lepas	Bayaran dll. yang dikenakan sebagai hasil	Bayaran-bayaran terhutang	Jumlah kena dibayar
Selama	Lot	2015	1985 - 2014	Denda Lewat 1985 - 2014	Notis 6A	
Geran Mukim						
00003769	002385	RM437.00	RM13,779.00	RM688.95	RM20.00	RM14,924.95

Bertarikh 15 Mac 2015
[P.T.SEL.H/6A/S/01/2015(3)]

*Pentadbir Tanah
Larut Matang dan Selama*

No. 2277.

(Seksyen 97 dan 98)

NOTIS TUNTUTAN HASIL TERHUTANG

Kepada

Bil.	Nama	Alamat
1	Nor Aloyah binti Husain	No. 425, Rpt. Batu 10, Jalan Jelapang, Ulu Chepor, 31200 Chemor, Perak Darul Ridzuan.
2.	Mahyun binti Haji Abdullah dan Meriam binti Abdullah	d/a Mohd Khairuddin bin Haji Abdullah, No. 12, Persiaran Wirajaya Barat 66, Rapat Setia, 31350 Ipoh, Perak.
3.	Adam bin Mat Dom, Dahaman bin Bakar, Ismail bin Mat Asik, Muslamah binti Abdullah dan Sibong bin Bakar	No. 44, Jalan Sri Kinta 13, Kampong Sri Kinta, 31650 Ipoh, Perak.
4.	Ahmad Fuad Hasan bin Mohamad, Ahmad Khusairi bin Mohamad, Ahmad Lutfi bin Mohamad, Fatimah binti Din, Fauziah Hanim binti Mohamad, Laila Fadzilah binti Mohammed, Mohd Yusof bin Ahmad, Muhammad 'Akil Husaini bin Mohamad, Nadzri bin Ahmad, Naimah binti Ahmad @ Mohd, Peridah Hanim binti Mohamad dan Zannah binti Mohamad	Lot 1337, Kampung Ulu Lenggong, 33400 Lenggong, Perak Darul Ridzuan.
5.	Meor Hamzah bin Haji Meor Yahya, Meor Supian bin Meor Yahya, Putum Alwiyah binti Haji Meor Yahya dan Putum Salihah binti Haji Meor Yahya.	
6.	Noor bin Hussain, Timah binti Salli dan Jamiah binti Hussin	No.7, Taman Sulir, Pekan Jabi, 85000 Segamat, Johor

yang beralamat di tuan punya tanah/tanah-tanah yang tersebut dalam ruangan satu dan dua dalam Jadual di bawah ini.

Bahawasanya hasil yang dikenakan bagi tanah/tanah-tanah yang tersebut dan yang kena dibayar bagi tahun ini telah tidak dibayar dan adalah terhutang dari mulai dari 1hb Jun.

Tuan/puan adalah dengan ini dikehendaki, dalam tempoh tiga bulan dari tarikh notis ini disampaikan, supaya membayar di Pejabat Tanah daerah ini/ di Pejabat Daerah dan Tanah Lenggong segala wang yang sekarang ini kena dibayar sebagaimana yang tercatat dalam ruangan tiga hingga enam dalam Jadual itu dan yang dijumlahkan dalam ruangan akhirnya.

Dan lagi adalah diberi notis bahawa, jika jumlah/mana-mana daripada jumlah yang dinyatakan di ruangan akhir itu tidak dibayar dengan sepenuhnya dalam tempoh tiga bulan yang tersebut itu, maka saya yang bertandatangan di bawah ini, menurut kuasa-kuasa yang diberi oleh seksyen 100, Kanun Tanah Negara, akan mengisytiharkan dengan jalan perintah tanah/tanah-tanah yang berkenaan itu dirampas dan menjadi hak Pihak Berkuasa Negeri.

JADUAL TANAH DAN HUTANG-HUTANG

Jenis dan No. Hakmilik	No. Lot/P.T.	Hasil tahun ini	Hutang dari tahun-tahun yang lepas	Bayaran dll. yang dikenakan sebagai hasil	Bayaran-bayaran terhutang	Jumlah kena dibayar
Lenggong	PT	2015	2010 - 2014	Denda Lewat 2010 - 2014	Notis 6A	
HS (Mukim)						
00001514	002504	RM72.00	RM360.00	RM18.00	RM20.00	RM470.00
Lenggong	Lot	2015	2009 - 2014	Denda Lewat 2009 - 2014	Notis 6A	
Geran Mukim						
00003655	003881	RM6.00	RM36.00	RM5.00	RM20.00	RM67.00
Lenggong	Lot	2015	1998 - 2014	Denda Lewat 1998 - 2014	Notis 6A	
Geran Mukim						
00004897	000066	RM15.00	RM231.00	RM11.60	RM20.00	RM277.60
Lenggong	Lot	2015	2005 - 2014	Denda Lewat 2005 - 2015	Notis 6A	
Geran Mukim						
00004943	003863	RM11.00	RM107.00	RM5.90	RM20.00	RM143.90
B. Lenggong	Lot	2015	1984 - 2014	Denda Lewat 1984 - 2015	Notis 6A	
Geran						
00063477	000178	RM92.00	RM29,622.00	RM1,485.70	RM20.00	RM31,219.70
Lenggong	Lot	2015	2009 - 2014	Denda Lewat 2009 - 2014	Notis 6A	
Geran Mukim						
00002111	002896	RM62.00	RM372.00	RM18.60	RM20.00	RM472.60

Bertarikh 23 Julai 2015
[PTLG(H) 1/2/24]

FAIZAL NIZAM BIN MD NOR
*Penolong Pentadbir Tanah
Lenggong*

No. 2278.

(Seksyen 97 dan 98)

NOTIS TUNTUTAN HASIL TERHUTANG

Kepada

Bil.	Nama	Alamat
1	Rokiah binti Wahab, Sari binti Samat, Zakariah binti Lebai Yassin dan Ismail bin Potik.	Kampung Ulu Jepai, Gelok, 33400 Lenggong, Perak Darul Ridzuan.

Bil.	Nama	Alamat
2.	Mohamed Ghazalli bin Jusoh	Kampung Gua Badak, 33400 Lenggong Perak Darul Ridzuan.
3.	Jusoh bin Ibrahim	Kampung Masjid, 33400 Lenggong, Perak Darul Ridzuan.
4.	Saari bin Kamis	Kampung Gua Badak, 33400 Lenggong Perak Darul Ridzuan.
5.	Selamat bin Ahamed	d/a Ketua Kampung Gelok, Kampung Sira Puteh, Gelok, 33400 Lenggong, Perak Darul Ridzuan.
6.	Abdul Shukor bin Kulop	No. 149, Kg. Sekolah Perempuan, 33400 Lenggong, Perak Darul Ridzuan.
7.	Sum Lam	No. 195, Kg. Baru Padang Grus, 33400 Lenggong, Perak Darul Ridzuan.
8.	Abdul Hamid bin Haji Taib, Yeop Idris bin Mohamed Yusop, Mohamed Jacob bin Awang Yit, Kadhi Lenggong Haji Abdul Aziz bin Bilal Senik	Lot 27, Kampung Masjid Lama, 33400 Lenggong, Perak Darul Ridzuan.
9.	Hj. Maimunah binti Mat Hassan	d/a Hassan bin Abdullah, Lot 8972, Kampung Temelong, 33400 Lenggong, Perak Darul Ridzuan.
10.	Hajar binti Taib	d/a Md Yunus bin Che Su, Kampung Sumpitan, 33400 Lenggong, Perak Darul Ridzuan.
11.	Abdullah bin Abdul Rahman dan Alang bin Talib @ Mik Nik binti Talib	d/a Musa bin Abdul Rahman, No. 3, Kampung Banggol Batu, 33400 Lenggong, Perak Darul Ridzuan.

yang beralamat di tuan punya tanah/tanah-tanah yang tersebut dalam ruangan satu dan dua dalam Jadual di bawah ini.

Bahawasanya hasil yang dikenakan bagi tanah/tanah-tanah yang tersebut dan yang kena dibayar bagi tahun ini telah tidak dibayar dan adalah terhutang dari mulai dari 1hb Jun.

Tuan/puan adalah dengan ini dikehendaki, dalam tempoh tiga bulan dari tarikh notis ini disampaikan, supaya membayar di Pejabat Tanah daerah ini/ di Pejabat Daerah dan Tanah Lenggong segala wang yang sekarang ini kena dibayar sebagaimana yang tercatat dalam ruangan tiga hingga enam dalam Jadual itu dan yang dijumlahkan dalam ruangan akhirnya.

Dan lagi adalah diberi notis bahawa, jika jumlah/mana-mana daripada jumlah yang dinyatakan di ruangan akhir itu tidak dibayar dengan sepenuhnya dalam tempoh tiga bulan yang tersebut itu, maka saya yang bertandatangan di bawah ini, menurut kuasa-kuasa yang diberi oleh seksyen 100, Kanun Tanah Negara, akan mengisytiharkan dengan jalan perintah tanah/tanah-tanah yang berkenaan itu dirampas dan menjadi hak Pihak Berkuasa Negeri.

JADUAL TANAH DAN HUTANG-HUTANG

Jenis dan No. Hakmilik	No. Lot/P.T.	Hasil tahun ini	Hutang dari tahun-tahun yang lepas	Bayaran dll. yang dikenakan sebagai hasil	Bayaran-bayaran terhutang	Jumlah kena dibayar
Lenggong	Lot	2014	1987 - 2013	Denda Lewat 1987 - 2014	Notis 6A	
Geran Mukim						
00003689	003699	RM11.00	RM221.00	RM11.60	RM20.00	RM263.60
Lenggong	Lot	2014	1990 - 2013	Denda Lewat 1990 - 2014	Notis 6A	
Geran Mukim						
00002473	004255	RM44.00	RM796.00	RM42.00	RM20.00	RM902.00
Lenggong	Lot	2014	1991 - 2013	Denda Lewat 1991 - 2014	Notis 6A	
Geran Mukim						
00004323	002253	RM105.00	RM3,753.00	RM192.90	RM20.00	RM4,070.90
Lenggong	Lot	2014	1992 - 2013	Denda Lewat 1992 - 2014	Notis 6A	
Geran Mukim						
0001418	006006	RM40.00	RM770.00	RM40.50	RM20.00	RM870.50
Lenggong	Lot	2015	1969 - 2014	Denda Lewat 1969 - 2014	Notis 6A	
Geran/Mukim						
00002078	002711	RM51.00	RM1,346.00	RM67.30	RM20.00	RM1,484.30
Lenggong	Lot	2015	1993 - 2014	Denda Lewat 1993 - 2014	Notis 6A	
HS (Mukim)						
00273/79	009244	RM80.00	RM1,565.00	RM78.30	RM20.00	RM1,743.30
Lenggong	Lot	2015	1997 - 2014	Denda Lewat 1997 - 2014	Notis 6A	
HS (Mukim)						
00000032	008602	RM58.00	RM882.00	RM44.10	RM20.00	RM1,004.10
Durian Pipit	Lot	2015	1998 - 2014	Denda Lewat 1998 - 2014	Notis 6A	
Geran Mukim						
00001358	000755	RM36.00	RM556.00	RM27.80	RM20.00	RM639.80
Lenggong	Lot	2014	1989 - 2013	Denda Lewat 1989 - 2014	Notis 6A	
Geran Mukim						
00004150	001559	RM76.00	RM2,718.00	RM139.70	RM20.00	RM2,953.70
Lenggong	Lot	2015	2014 - 2014	Denda Lewat 2014 - 2014	Notis 6A	
Geran Mukim						
00004230	001461	RM9.00	RM9.00	RM2.00	RM20.00	RM40.00
Lenggong	Lot	2014	1998 - 2013	Denda Lewat 1998 - 2014	Notis 6A	
Geran Mukim						
00004518	003784	RM24.00	RM352.00	RM18.80	RM20.00	RM414.80

Bertarikh 23 Julai 2015
[PTLG(H) 1/2/24]

FAIZAL NIZAM BIN MD NOR
*Penolong Pentadbir Tanah
Lenggong*

No. 2279.

(Seksyen 130)

NOTIS PERKEMBALIAN TANAH KEPADA KERAJAAN

Bahawasanya menurut peruntukan-peruntukan seksyen *100/129, Kanun Tanah Negara, tanah yang dijadualkan dibawah ini telah dengan jalan perintah diisytiharkan dirampas menjadi Pihak Berkuasa Negeri

Notis adalah dengan ini diberi bahawa perampasan itu berkuatkuasa pada hari ini dan bahawa oleh kerana tanah itu menjadi kepunyaan Pihak Berkuasa Negeri:

- (a) apa-apa jua hakmilik dan kepentingan tanah itu yang dahulunya ada atau yang boleh timbul dipadamkan, dan
- (b) suratan hakmilik yang dikeluarkan bagi tanah itu adalah tidak sah dan boleh dirampas oleh kerajaan.

JADUAL TANAH YANG DIRAMPAS

Bandar/Pekan/Mukim—Bandar. No. Lot—488. Luas—0.5514 ha. Jenis dan No. Hakmilik—GM 1813.

Bertarikh 13 Julai 2015
[PTKG. H/6/11 Sj. 39]

HAJI MAD DAN BIN HASSAN
Pentadbir Tanah
Perak Tengah

No. 2280.

(Seksyen 130)

NOTIS PERKEMBALIAN TANAH KEPADA KERAJAAN

Bahawasanya menurut peruntukan-peruntukan seksyen *100/129, Kanun Tanah Negara, tanah yang dijadualkan dibawah ini telah dengan jalan perintah diisytiharkan dirampas menjadi Pihak Berkuasa Negeri

Notis adalah dengan ini diberi bahawa perampasan itu berkuatkuasa pada hari ini dan bahawa oleh kerana tanah itu menjadi kepunyaan Pihak Berkuasa Negeri:

- (a) apa-apa jua hakmilik dan kepentingan tanah itu yang dahulunya ada atau yang boleh timbul dipadamkan, dan
- (b) suratan hakmilik yang dikeluarkan bagi tanah itu adalah tidak sah dan boleh dirampas oleh kerajaan.

JADUAL TANAH YANG DIRAMPAS

Bandar/Pekan/Mukim—Pasir Panjang Hulu. No. Lot—1194. Luas—0.6349 ha. Jenis dan No. Hakmilik—GM 2017.

Bertarikh 13 Julai 2015
[PTKG. H/6/11 Sj. 41]

HAJI MAD DAN BIN HASSAN
Pentadbir Tanah
Perak Tengah

No. 2281.

(Seksyen 130)

NOTIS PERKEMBALIAN TANAH KEPADA KERAJAAN

Bahawasanya menurut peruntukan-peruntukan seksyen *100/129, Kanun Tanah Negara, tanah yang dijudualkan dibawah ini telah dengan jalan perintah diisytiharkan dirampas menjadi Pihak Berkuasa Negeri

Notis adalah dengan ini diberi bahawa perampasan itu berkuatkuasa pada hari ini dan bahawa oleh kerana tanah itu menjadi kepunyaan Pihak Berkuasa Negeri:

- (a) apa-apa jua hakmilik dan kepentingan tanah itu yang dahulunya ada atau yang boleh timbul dipadamkan, dan
- (b) suratan hakmilik yang dikeluarkan bagi tanah itu adalah tidak sah dan boleh dirampas oleh kerajaan.

JADUAL TANAH YANG DIRAMPAS

Bandar/Pekan/Mukim—Pasir Panjang Hulu. No. Lot—1234. Luas—0.4376 ha. Jenis dan No. Hakmilik—GM 2176.

Bertarikh 13 Julai 2015
[PTKG. H/6/11 Sj. 46]

HAJI MAD DAN BIN HASSAN
Pentadbir Tanah
Perak Tengah

No. 2282.

(Seksyen 130)

NOTIS PERKEMBALIAN TANAH KEPADA KERAJAAN

Bahawasanya menurut peruntukan-peruntukan seksyen *100/129, Kanun Tanah Negara, tanah yang dijudualkan dibawah ini telah dengan jalan perintah diisytiharkan dirampas menjadi Pihak Berkuasa Negeri

Notis adalah dengan ini diberi bahawa perampasan itu berkuatkuasa pada hari ini dan bahawa oleh kerana tanah itu menjadi kepunyaan Pihak Berkuasa Negeri:

- (a) apa-apa jua hakmilik dan kepentingan tanah itu yang dahulunya ada atau yang boleh timbul dipadamkan, dan
- (b) suratan hakmilik yang dikeluarkan bagi tanah itu adalah tidak sah dan boleh dirampas oleh kerajaan.

JADUAL TANAH YANG DIRAMPAS

Bandar/Pekan/Mukim—Pasir Panjang Hulu. No. Lot—524. Luas—0.49 ha. Jenis dan No. Hakmilik—GM 2238.

Bertarikh 13 Julai 2015
[PTKG. H/08/11/10-12]

HAJI MAD DAN BIN HASSAN
Pentadbir Tanah
Perak Tengah

No. 2283.

(Seksyen 130)

NOTIS PERKEMBALIAN TANAH KEPADA KERAJAAN

Bahawasanya menurut peruntukan-peruntukan seksyen *100/129, Kanun Tanah Negara, tanah yang dijadualkan dibawah ini telah dengan jalan perintah diisytiharkan dirampas menjadi Pihak Berkuasa Negeri

Notis adalah dengan ini diberi bahawa perampasan itu berkuatkuasa pada hari ini dan bahawa oleh kerana tanah itu menjadi kepunyaan Pihak Berkuasa Negeri:

- (a) apa-apa jua hakmilik dan kepentingan tanah itu yang dahulunya ada atau yang boleh timbul dipadamkan, dan
- (b) suratan hakmilik yang dikeluarkan bagi tanah itu adalah tidak sah dan boleh dirampas oleh kerajaan.

JADUAL TANAH YANG DIRAMPAS

Bandar/Pekan/Mukim—Pasir Panjang Hulu. No. Lot—481. Luas—0.5008 ha.
Jenis dan No. Hakmilik—GM 2062.

Bertarikh 13 Julai 2015
[PTKG. H/6/11/10-15]

HAJI MAD DAN BIN HASSAN
Pentadbir Tanah
Perak Tengah

No. 2284.

(Seksyen 130)

NOTIS PERKEMBALIAN TANAH KEPADA KERAJAAN

Bahawasanya menurut peruntukan-peruntukan seksyen *100/129, Kanun Tanah Negara, tanah yang dijadualkan dibawah ini telah dengan jalan perintah diisytiharkan dirampas menjadi Pihak Berkuasa Negeri

Notis adalah dengan ini diberi bahawa perampasan itu berkuatkuasa pada hari ini dan bahawa oleh kerana tanah itu menjadi kepunyaan Pihak Berkuasa Negeri:

- (a) apa-apa jua hakmilik dan kepentingan tanah itu yang dahulunya ada atau yang boleh timbul dipadamkan, dan
- (b) suratan hakmilik yang dikeluarkan bagi tanah itu adalah tidak sah dan boleh dirampas oleh kerajaan.

JADUAL TANAH YANG DIRAMPAS

Bandar/Pekan/Mukim—Pasir Panjang Hulu. No. Lot—2147. Luas—0.1644 ha.
Jenis dan No. Hakmilik—GM 1916.

Bertarikh 13 Julai 2015
[PTKG. H/08/11/10-16]

HAJI MAD DAN BIN HASSAN
Pentadbir Tanah
Perak Tengah

No. 2285.

(Seksyen 130)

NOTIS PERKEMBALIAN TANAH KEPADA KERAJAAN

Bahawasanya menurut peruntukan-peruntukan seksyen *100/129, Kanun Tanah Negara, tanah yang dijudualkan dibawah ini telah dengan jalan perintah diisytiharkan dirampas menjadi Pihak Berkuasa Negeri

Notis adalah dengan ini diberi bahawa perampasan itu berkuatkuasa pada hari ini dan bahawa oleh kerana tanah itu menjadi kepunyaan Pihak Berkuasa Negeri:

- (a) apa-apa jua hakmilik dan kepentingan tanah itu yang dahulunya ada atau yang boleh timbul dipadamkan, dan
- (b) suratan hakmilik yang dikeluarkan bagi tanah itu adalah tidak sah dan boleh dirampas oleh kerajaan.

JADUAL TANAH YANG DIRAMPAS

Bandar/Pekan/Mukim—Kampong Gajah. No. Lot—2728. Luas—0.5047 ha. Jenis dan No. Hakmilik—GM 487.

Bertarikh 13 Julai 2015
[PTKG. H/06/14/05 Sj. 1]

HAJI MAD DAN BIN HASSAN
Pentadbir Tanah
Perak Tengah

No. 2286.

(Seksyen 130)

NOTIS PERKEMBALIAN TANAH KEPADA KERAJAAN

Bahawasanya menurut peruntukan-peruntukan seksyen *100/129, Kanun Tanah Negara, tanah yang dijudualkan dibawah ini telah dengan jalan perintah diisytiharkan dirampas menjadi Pihak Berkuasa Negeri

Notis adalah dengan ini diberi bahawa perampasan itu berkuatkuasa pada hari ini dan bahawa oleh kerana tanah itu menjadi kepunyaan Pihak Berkuasa Negeri:

- (a) apa-apa jua hakmilik dan kepentingan tanah itu yang dahulunya ada atau yang boleh timbul dipadamkan, dan
- (b) suratan hakmilik yang dikeluarkan bagi tanah itu adalah tidak sah dan boleh dirampas oleh kerajaan.

JADUAL TANAH YANG DIRAMPAS

Bandar/Pekan/Mukim—Bandar. No. Lot—506. Luas—0.1518 ha. Jenis dan No. Hakmilik—GM 1821.

Bertarikh 13 Julai 2015
[PTKG. H/08/11/01-17]

HAJI MAD DAN BIN HASSAN
Pentadbir Tanah
Perak Tengah

No. 2287.

(Seksyen 130)

NOTIS PERKEMBALIAN TANAH KEPADA KERAJAAN

Bahawasanya menurut peruntukan-peruntukan seksyen *100/129, Kanun Tanah Negara, tanah yang dijadualkan dibawah ini telah dengan jalan perintah diisytiharkan dirampas menjadi Pihak Berkuasa Negeri

Notis adalah dengan ini diberi bahawa perampasan itu berkuatkuasa pada hari ini dan bahawa oleh kerana tanah itu menjadi kepunyaan Pihak Berkuasa Negeri:

- (a) apa-apa jua hakmilik dan kepentingan tanah itu yang dahulunya ada atau yang boleh timbul dipadamkan, dan
- (b) suratan hakmilik yang dikeluarkan bagi tanah itu adalah tidak sah dan boleh dirampas oleh kerajaan.

JADUAL TANAH YANG DIRAMPAS

Bandar/Pekan/Mukim—Bandar. No. Lot—560. Luas—1.1685 ha. Jenis dan No. Hakmilik—GM 2035.

Bertarikh 13 Julai 2015
[PTKG. H/08/11/01-18]

HAJI MAD DAN BIN HASSAN
Pentadbir Tanah
Perak Tengah

No. 2288.

(Seksyen 130)

NOTIS PERKEMBALIAN TANAH KEPADA KERAJAAN

Bahawasanya menurut peruntukan-peruntukan seksyen *100/129, Kanun Tanah Negara, tanah yang dijadualkan dibawah ini telah dengan jalan perintah diisytiharkan dirampas menjadi Pihak Berkuasa Negeri

Notis adalah dengan ini diberi bahawa perampasan itu berkuatkuasa pada hari ini dan bahawa oleh kerana tanah itu menjadi kepunyaan Pihak Berkuasa Negeri:

- (a) apa-apa jua hakmilik dan kepentingan tanah itu yang dahulunya ada atau yang boleh timbul dipadamkan, dan
- (b) suratan hakmilik yang dikeluarkan bagi tanah itu adalah tidak sah dan boleh dirampas oleh kerajaan.

JADUAL TANAH YANG DIRAMPAS

Bandar/Pekan/Mukim—Bandar. No. Lot—500. Luas—0.2403 ha. Jenis dan No. Hakmilik—GM 1820.

Bertarikh 13 Julai 2015
[PTKG. H/08/11/01-19]

HAJI MAD DAN BIN HASSAN
Pentadbir Tanah
Perak Tengah

No. 2289.

(Seksyen 168)

NOTIS BERKENAAN DENGAN CADANGAN HENDAK
MENGELUARKAN HAKMILIK SAMBUNGAN (ATAU SURATAN
YANG DIKELUARKAN YANG BARU SEBAGAI GANTINYA)

Pada menjalankan kuasa-kuasa yang diberi oleh seksyen 168, Kanun Tanah Negara, notis adalah dengan ini diberi bahawa adalah dicadangkan hendak menggantikan surat hakmilik yang dikeluarkan bagi tanah yang dinyatakan di dalam Jadual di bawah kerana sebab-sebab berikut:-

Suratan Hakmilik yang dikeluarkan diakui hilang oleh Tee Sook Hwa No. KP: 321218-02-5196 yang beralamat No. 398 Kampong Cina, 32000 Sitiawan, Perak.

JADUAL

Mukim—Sitiawan. Jenis dan No. Hakmilik—GM 5299. No. Lot—2756. Luas—.5109 hektar. Nama Tuan Tanah—Tee Sook Hwa.

Bertarikh 29 Jun 2015
[P.T.Mjg. 500/3/05-154]

MOHAMED KHAIRULAZIM BIN MOHAMED
Penolong Pentadbir Tanah
b.p. Pentadbir Tanah
Manjung

No. 2290.

(Seksyen 168)

NOTIS BERKENAAN DENGAN CADANGAN HENDAK
MENGELUARKAN HAKMILIK SAMBUNGAN (ATAU SURATAN
YANG DIKELUARKAN YANG BARU SEBAGAI GANTINYA)

Pada menjalankan kuasa-kuasa yang diberi oleh seksyen 168, Kanun Tanah Negara, notis adalah dengan ini diberi bahawa adalah dicadangkan hendak menggantikan surat hakmilik yang dikeluarkan bagi tanah yang dinyatakan di dalam Jadual di bawah kerana sebab-sebab berikut:-

Suratan Hakmilik yang dikeluarkan diakui hilang oleh Tee Sook Hwa No. KP: 321218-02-5196 yang beralamat No. 398 Kampong Cina, 32000 Sitiawan, Perak.

JADUAL

Mukim—Sitiawan. Jenis dan No. Hakmilik—GM 4170. No. Lot—2735. Luas—.9889 hektar. Nama Tuan Tanah—Tee Sook Hwa.

Bertarikh 29 Jun 2015
[P.T.Mjg. 500/3/05-153]

MOHAMED KHAIRULAZIM BIN MOHAMED
Penolong Pentadbir Tanah
b.p. Pentadbir Tanah
Manjung

No. 2291.

(Seksyen 168)

NOTIS BERKENAAN DENGAN CADANGAN HENDAK
MENGELUARKAN HAKMILIK SAMBUNGAN (ATAU SURATAN
YANG DIKELUARKAN YANG BARU SEBAGAI GANTINYA)

Pada menjalankan kuasa-kuasa yang diberi oleh seksyen 168, Kanun Tanah Negara, notis adalah dengan ini diberi bahawa adalah dicadangkan hendak menggantikan surat hakmilik yang dikeluarkan bagi tanah yang dinyatakan di dalam Jadual di bawah kerana sebab-sebab berikut:-

Suratan Hakmilik yang dikeluarkan diakui hilang oleh Ee Kong Yew (No. KP: 730209-08-5987) & Ee Kong Hooi (No. K.P: 520922-08-6293) yang beralamat No. 396, Kg. Baru, 32400 Ayer Tawar, Perak.

JADUAL

Mukim—Sitiawan. Jenis dan No. Hakmilik—GM 3274. No. Lot—12019. Luas—1.9981 Ha. Nama Tuan Tanah—Ee Kong Yew & Ee Kong Hooi.

Bertarikh 21 Julai 2015
[P.T.Mjg. 500/3/05-157]

MOHAMED KHAIRULAZIM BIN MOHAMED
Penolong Pentadbir Tanah
b.p. Pentadbir Tanah
Manjung

No. 2292.

(Seksyen 168)

NOTIS BERKENAAN DENGAN CADANGAN HENDAK
MENGELUARKAN HAKMILIK SAMBUNGAN (ATAU SURATAN
YANG DIKELUARKAN YANG BARU SEBAGAI GANTINYA)

Pada menjalankan kuasa-kuasa yang diberi oleh seksyen 168, Kanun Tanah Negara, notis adalah dengan ini diberi bahawa adalah dicadangkan hendak menggantikan surat hakmilik yang dikeluarkan bagi tanah yang dinyatakan di dalam Jadual di bawah kerana sebab-sebab berikut:-

Suratan Hakmilik yang dikeluarkan diakui hilang oleh Kamarulzaman bin Ibrahim No. KP: 420226-08-5213 yang beralamat di Batu 10 1/2, Kg. Tanjung Aur Bota Kiri 32600 Bota, Perak.

JADUAL

Mukim—Sitiawan. Jenis dan No. Hakmilik—GM 10988. No. Lot—17286. Luas—153.3 meter persegi. Nama Tuan Tanah—Kamarulzaman bin Ibrahim.

Bertarikh 27 Julai 2015
[P.T.Mjg. 500/3/05-163]

MOHAMED KHAIRULAZIM BIN MOHAMED
Penolong Pentadbir Tanah
b.p. Pentadbir Tanah
Manjung

No. 2293.

(Seksyen 168)

NOTIS BERKENAAN DENGAN CADANGAN HENDAK
MENGELUARKAN HAKMILIK SAMBUNGAN (ATAU SURATAN
YANG DIKELUARKAN YANG BARU SEBAGAI GANTINYA)

Pada menjalankan kuasa-kuasa yang diberi oleh seksyen 168, Kanun Tanah Negara, notis adalah dengan ini diberi bahawa adalah dicadangkan hendak mengeluarkan hakmilik sambungan bagi tanah yang tersebut dalam Jadual di bawah ini kerana sebab-sebab berikut:-

Hakmilik asal diakui hilang oleh Lai Kam Hong (No. KP: 690709-08-5197) B50, Lorong Intan C2, Taman Intan, 08000 Sungai Petani, Kedah.

JADUAL

Mukim—Hulu Kinta. Jenis dan No. Hakmilik—PM 17939. No. Lot—55778. Luas—376 meter persegi. Tuan Punya—Lai Kam Hong 1/2 bhg. dan Lai Kam Liak 1/2 bhg.

Bertarikh 16 Julai 2015
[PTK(I) No. 700/1/2015-27]

NOR SHAFEENAZ BINTI YAHYA
*b.p. Pentadbir Tanah Kinta
Ipoh*

No. 2294.

(Seksyen 168)

NOTIS BERKENAAN DENGAN CADANGAN HENDAK
MENGELUARKAN HAKMILIK SAMBUNGAN (ATAU SURATAN
YANG DIKELUARKAN YANG BARU SEBAGAI GANTINYA)

Pada menjalankan kuasa-kuasa yang diberi oleh seksyen 168, Kanun Tanah Negara, notis adalah dengan ini diberi bahawa adalah dicadangkan hendak mengeluarkan hakmilik sambungan/menggantikan suratan hakmilik yang dikeluarkan bagi tanah yang tersebut di dalam Jadual di bawah kerana sebab-sebab yang berikut:-

Permohonan dibuat kerana daftar Hakmilik Keluaran seperti jadual di bawah telah diakui hilang.

JADUAL

Bandar—Ipoh (S). No. Lot—3378S. Jenis dan No. Hakmilik—PN 154477. Luas—185.9022 meter persegi.

Bertarikh 20 Julai 2015
[PTG.Pk. 3/6-2646(A)]

HASLAN BIN MAT YAKIN
*b.p. Pendaftar Hakmilik
Negeri Perak*

No. 2295.

(Seksyen 168)

NOTIS BERKENAAN DENGAN CADANGAN HENDAK
MENGELUARKAN HAKMILIK SAMBUNGAN (ATAU SURATAN
YANG DIKELUARKAN YANG BARU SEBAGAI GANTINYA)

Pada menjalankan kuasa-kuasa yang diberi oleh seksyen 168, Kanun Tanah Negara, notis adalah dengan ini diberi bahawa adalah dicadangkan hendak mengeluarkan hakmilik sambungan/menggantikan surat hakmilik yang dikeluarkan bagi tanah yang tersebut di dalam Jadual di bawah kerana sebab-sebab yang berikut:-

Hakmilik telah diakui hilang dalam simpanan oleh M. Parameswari a/p Mookan, No. KPT: 660728-08-6024, No. 48, Jalan Kemudi 2M, Laman 1, Bernam Jaya, 44100 Kerling, Selangor Darul Ehsan.

JADUAL

Mukim—Chenderiang. No. Lot—6903. Jenis dan No. Hakmilik—GM 3895. Luas—1.5657 Hektar.

Bertarikh 22 Julai 2015
[PTBP(D) 11/2697]

ZURIATI BINTI ZAINAL
*b.p. Pentadbir Tanah
Batang Padang, Tapah*

No. 2296.

(Seksyen 168)

NOTIS BERKENAAN DENGAN CADANGAN HENDAK
MENGELUARKAN HAKMILIK SAMBUNGAN (ATAU SURATAN
YANG DIKELUARKAN YANG BARU SEBAGAI GANTINYA)

Pada menjalankan kuasa-kuasa yang diberi oleh seksyen 168, Kanun Tanah Negara, notis adalah dengan ini diberi bahawa adalah dicadangkan hendak mengeluarkan hakmilik sambungan/menggantikan surat hakmilik yang dikeluarkan bagi tanah yang tersebut di dalam Jadual di bawah kerana sebab-sebab yang berikut:-

Hakmilik telah diakui hilang dalam simpanan oleh Maimun binti Ab Karim, No. KPT: 471019-08-5210. No. 5, Blok A, Perumahan Awam 2, 35300 Chenderiang, Perak.

JADUAL

Mukim—Chenderiang. No. Lot—13380. Jenis dan No. Hakmilik—PM 1107. Luas—482 meter persegi.

Bertarikh 23 Julai 2015
[PTBP(D) 11/2699]

ZURIATI BINTI ZAINAL
*b.p. Pentadbir Tanah
Batang Padang, Tapah*

No. 2297.

(Seksyen 168)

NOTIS BERKENAAN DENGAN CADANGAN HENDAK
MENGELUARKAN HAKMILIK SAMBUNGAN (ATAU SURATAN
YANG DIKELUARKAN YANG BARU SEBAGAI GANTINYA)

Pada menjalankan kuasa-kuasa yang diberi oleh seksyen 168, Kanun Tanah Negara, notis adalah dengan ini diberi bahawa adalah dicadangkan hendak mengeluarkan hakmilik sambungan/menggantikan suratan hakmilik yang dikeluarkan bagi tanah yang tersebut di dalam Jadual di bawah kerana sebab-sebab yang berikut:-

Hakmilik telah diakui hilang dalam simpanan oleh Amiruddin bin Saibi, No. KPT: 620613-08-6263. No. 386, Jalan Tembusu, Taman Seri Setia, 36000 Teluk Intan, Perak Darul Ridzuan.

JADUAL

Mukim—Batang Padang. No. Lot—13665. Jenis dan No. Hakmilik—PM 995.
Luas—502 meter persegi.

Bertarikh 23 Julai 2015
[PTBP(D) 11/2700]

ZURIATI BINTI ZAINAL
*b.p. Pentadbir Tanah
Batang Padang, Tapah*

No. 2298.

(Seksyen 168)

NOTIS BERKENAAN DENGAN CADANGAN HENDAK
MENGELUARKAN HAKMILIK SAMBUNGAN (ATAU SURATAN
YANG DIKELUARKAN YANG BARU SEBAGAI GANTINYA)

Pada menjalankan kuasa-kuasa yang diberi oleh seksyen 168, Kanun Tanah Negara, notis adalah dengan ini diberi bahawa adalah dicadangkan hendak mengeluarkan hakmilik sambungan/menggantikan suratan hakmilik yang dikeluarkan bagi tanah yang tersebut di dalam Jadual di bawah kerana sebab-sebab yang berikut:-

Hakmilik telah diakui hilang dalam simpanan oleh Sabariah binti Ishak, No. KPT: 631227-08-6496. Lot 3382, Jalan Padang Kemunting, Pengkalan Balak, 78300 Masjid Tanah, Melaka.

JADUAL

Mukim—Chenderiang. No. Lot—5290. Jenis dan No. Hakmilik—GM 3000.
Luas—1.0421 hektar.

Bertarikh 27 Julai 2015
[PTBP(D) 11/2692(P)]

ZURIATI BINTI ZAINAL
*b.p. Pentadbir Tanah
Batang Padang, Tapah*

No. 2299.

(Seksyen 168)

NOTIS BERKENAAN DENGAN CADANGAN HENDAK
MENGELUARKAN HAKMILIK SAMBUNGAN (ATAU SURATAN
YANG DIKELUARKAN YANG BARU SEBAGAI GANTINYA)

Pada menjalankan kuasa-kuasa yang diberi oleh seksyen 168, Kanun Tanah Negara, notis adalah dengan ini diberi bahawa adalah dicadangkan hendak mengeluarkan hakmilik sambungan/menggantikan surat hakmilik yang dikeluarkan bagi tanah yang tersebut di dalam Jadual di bawah kerana sebab-sebab yang berikut:-

Hakmilik telah diakui hilang dalam simpanan oleh Zaani binti Zahari, No. KPT: 541012-08-6174, No. 84, Lorong Kasturi 1, Taman Slim Jaya, 35800 Slim River, Perak Darul Ridzuan.

JADUAL

Mukim—Sungkai. No. Lot—12150. Jenis dan No. Hakmilik—PM 6854. Luas—430 meter persegi.

Bertarikh 29 Julai 2015
[PTBP(D) 11/2701]

ZURIATI BINTI ZAINAL
*b.p. Pentadbir Tanah
Batang Padang, Tapah*

No. 2300.

(Seksyen 168)

NOTIS BERKENAAN DENGAN CADANGAN HENDAK
MENGELUARKAN HAKMILIK SAMBUNGAN (ATAU SURATAN
YANG DIKELUARKAN YANG BARU SEBAGAI GANTINYA)

Pada menjalankan kuasa-kuasa yang diberi oleh seksyen 168, Kanun Tanah Negara, notis adalah dengan ini diberi bahawa adalah dicadangkan hendak mengeluarkan hakmilik sambungan/menggantikan surat hakmilik yang dikeluarkan bagi tanah yang tersebut di dalam Jadual di bawah kerana sebab-sebab yang berikut:-

Hakmilik telah diakui hilang dalam simpanan oleh Nor Bahriah binti Ariffin, No. KPT: 470824-08-5868, No. C-5, Kampung Cegar, Jalan Sungkai, 35500 Bidor, Perak Darul Ridzuan.

JADUAL

Mukim—Bidor. No. Lot—5800. Jenis dan No. Hakmilik—PM 4473. Luas—995.0519 meter persegi.

Bertarikh 29 Julai 2015
[PTBP(D) 11/2702]

ZURIATI BINTI ZAINAL
*b.p. Pentadbir Tanah
Batang Padang, Tapah*

No. 2301.

(Seksyen 168)

NOTIS BERKENAAN DENGAN CADANGAN HENDAK
MENGELUARKAN HAKMILIK SAMBUNGAN (ATAU SURATAN
YANG DIKELUARKAN YANG BARU SEBAGAI GANTINYA)

Pada menjalankan kuasa-kuasa yang diberi oleh seksyen 168, Kanun Tanah Negara, notis adalah dengan ini diberi bahawa adalah dicadangkan untuk menggantikan dokumen hakmilik keluaran bagi tanah yang diperihalkan dalam Jadual di bawah ini kerana sebab-sebab yang berikut:-

Hakmilik diakui hilang oleh pemilik dan warisnya.

JADUAL

Mukim—Sungai Terap. No. Lot—27399. Perihal dan No. Hakmilik—GM 433. Luas—0.177 hektar. Nama Tuanpunya Tanah—Bah binti Ngah Bidin sbg. pemilik 1/2 bhg. dan Daud bin Ibrahim sbg. pemilik 1/2 bhg.

Bertarikh 24 Julai 2015
[KD.13/4-688]

MOHAMMAD YUSOFF BIN ABUSTAN
b.p. Pentadbir Tanah
Kinta, Batu Gajah

No. 2302.

(Seksyen 168)

NOTIS BERKENAAN DENGAN CADANGAN HENDAK
MENGELUARKAN HAKMILIK SAMBUNGAN (ATAU SURATAN
YANG DIKELUARKAN YANG BARU SEBAGAI GANTINYA)

Pada menjalankan kuasa-kuasa yang diberi oleh seksyen 168, Kanun Tanah Negara, notis adalah dengan ini diberi bahawa adalah dicadangkan untuk menggantikan dokumen hakmilik keluaran bagi tanah yang diperihalkan dalam Jadual di bawah ini kerana sebab-sebab yang berikut:-

Hakmilik diakui hilang oleh pemiliknya.

JADUAL

Mukim—Tg. Tualang. No. PT—1102. Perihal dan No. Hakmilik—HSM 66. Luas—502 meter persegi. Nama Tuanpunya Tanah—Syed Khairudin bin Syed Uda Hamid, No. 6, Lalan 12, Taman Desa Sentral, 31000 Batu Gajah, Perak sbg. pemilik 1/2 bhg.

Bertarikh 29 Julai 2015
[KD.13/4-689]

MOHAMMAD YUSOFF BIN ABUSTAN
b.p. Pentadbir Tanah
Kinta, Batu Gajah

No. 2303.

(Seksyen 168)

NOTIS BERKENAAN DENGAN CADANGAN HENDAK
MENGELUARKAN HAKMILIK SAMBUNGAN (ATAU SURATAN
YANG DIKELUARKAN YANG BAHARU SEBAGAI GANTINYA)

Pada menjalankan kuasa-kuasa yang diberi oleh seksyen 168, Kanun Tanah Negara, notis adalah dengan ini diberi bahawa adalah dicadangkan hendak menggantikan surat hakmilik yang dikeluarkan bagi tanah yang tersebut dalam Jadual di bawah kerana sebab-sebab yang berikut:-

Suratan hakmilik telah diakui hilang oleh Mohammad Nizam bin Hazim—tuanpunya berdaftar yang beralamat di 117, Batu 10^{3/4}, Bota Kanan, 32600 Bota, Perak.

JADUAL

Mukim—Belanja. Daerah—Perak Tengah. No. PT—4235. Jenis dan No. Hakmilik—HSM 1309. Luas—0.809 hektar. Tuan Punya Berdaftar—Mohammad Nizam bin Hazim (No. K.P: 750630-08-5479)

Bertarikh 30 Julai 2015
[PTSI. 11-17/2015]

ZAMRI BIN ABU MANSOR
b.p. Pentadbir Tanah
Perak Tengah, Seri Iskandar

No. 2304.

(Seksyen 168)

NOTIS BERKENAAN DENGAN CADANGAN HENDAK
MENGELUARKAN HAKMILIK SAMBUNGAN (ATAU SURATAN
YANG DIKELUARKAN YANG BAHARU SEBAGAI GANTINYA)

Pada menjalankan kuasa-kuasa yang diberi oleh seksyen 168, Kanun Tanah Negara, notis adalah dengan ini diberi bahawa adalah dicadangkan hendak menggantikan surat hakmilik yang dikeluarkan bagi tanah yang tersebut dalam Jadual di bawah kerana sebab-sebab yang berikut:-

Suratan hakmilik telah diakui hilang oleh Asiah binti Saadan—tuanpunya berdaftar yang beralamat di Batu 13^{1/2}, Kampung Bota Kiri, 32600 Bota, Perak.

JADUAL

Mukim—Belanja. Daerah—Perak Tengah. No. Lot—49516. Jenis dan No. Hakmilik—GM 8435. Luas—0.4047 hektar. Tuan Punya Berdaftar—Asiah binti Saadan (No. K.P: 610813-08-5952)

Bertarikh 30 Julai 2015
[PTSI. 11-18/2015]

ZAMRI BIN ABU MANSOR
b.p. Pentadbir Tanah
Perak Tengah, Seri Iskandar

No. 2305.

(Seksyen 261)

PEMBERITAHUAN KEPADA PEMEGANG GADAIAN MENGENAI SIASATAN

Kepada Bank Pertanian Malaysia Berhad (811810-U), yang beralamat di No. 15 & 17, Tingkat 2 & 3, Persiaran Greentown 5, Pusat Perdagangan Greentown, 30450 Ipoh, Perak pemegang gadai dalam gadaian yang tersebut dalam Jadual di bawah ini bagi tanah/pajakan/pajakan kecil sebagaimana yang tersebut di dalamnya.

Bahawasanya saya telah menerima daripada tuan/puan pemegang gadai tersebut suatu permohonan supaya perintah jual dikeluarkan di bawah seksyen 260(2) Kanun Tanah Negara.

Adalah diberi notis bahawa saya bercadang hendak mengadakan suatu siasatan berkenaan dengan permohonan tuan/puan yang tersebut di Pejabat Tanah Pengkalan Hulu, Perak pada hari Rabu 19 Ogos 2015 jam 10.30 pagi.

JADUAL TANAH DAN KEPENTINGAN

Bandar/Pekan/Mukim—Pengkalan Hulu. No. Lot—6123. Jenis dan No. Hakmilik—PM 1746. Bahagian Tanah (jika ada)—Semua. No. Berdaftar Gadaian (jika ada)—Pers. No. 266/2012.

Bertarikh 22 Julai 2015
[PTPH 06/LL/2/2015]

MUHAMAD UZIR BIN MOHD TAHIR
*b.p. Pentadbir Tanah
Hulu Perak*

No. 2306.

(Seksyen 261)

SAMAN KEPADA PENGGADAI SUPAYA HADIR DALAM SIASATAN

Kepada Mohd Zekeri bin Daud yang beralamat di No. 83, Kampung Kuak Luar, 33100 Pengkalan Hulu, Perak, penggadai dalam gadaian yang tersebut dalam Jadual di bawah ini bagi tanah/pajakan kecil sebagaimana yang tersebut di dalamnya.

Bahawasanya saya telah menerima daripada tuan/puan pemegang gadai tersebut suatu permohonan supaya perintah jual dikeluarkan di bawah seksyen 260(2) Kanun Tanah Negara.

Dan bahawasanya saya bercadang hendak mengadakan suatu siasatan berkenaan dengan permohonan tuan/puan tersebut di Pejabat Tanah Pengkalan Hulu, Perak pada hari Rabu 19 Ogos, 2015 jam 10.30 pagi.

Maka oleh yang demikian, menurut seksyen 261(1) Kanun Tanah Negara tuan/puan adalah dengan ini dikehendaki hadir dalam siasatan tersebut dan menunjukkan sebab-sebab mengapa perintah tersebut tidak patut dibuat.

JADUAL TANAH DAN KEPENTINGAN

Bandar/Pekan/Mukim—Pengkalan Hulu. No. Lot—6123. Jenis dan No. Hakmilik—PM 1746. Bahagian Tanah (jika ada)—Semua bhg. No. Berdaftar Gadaian (jika ada)—Pers. No. 266/2012.

Bertarikh 22 Julai 2015
[PTPH 06/LL/2/2015]

MUHAMAD UZIR BIN MOHD TAHIR
b.p. Pentadbir Tanah
Hulu Perak

No. 2307.

(Seksyen 261)

PEMBERITAHUAN KEPADA PEMEGANG GADAIAN MENGENAI SIASATAN

Kepada Bank Pertanian Malaysia Berhad (811810-U), yang beralamat di No. 15 & 17, Tingkat 2 & 3, Persiaran Greentown 5, Pusat Perdagangan Greentown, 30450 Ipoh, Perak pemegang gadai dalam gadaian yang tersebut dalam Jadual di bawah ini bagi tanah/pajakan/pajakan kecil sebagaimana yang tersebut di dalamnya.

Bahawasanya saya telah menerima daripada tuan/puan pemegang gadai tersebut suatu permohonan supaya perintah jual dikeluarkan di bawah seksyen 260(2) Kanun Tanah Negara.

Adalah diberi notis bahawa saya bercadang hendak mengadakan suatu siasatan berkenaan dengan permohonan tuan/puan yang tersebut di Pejabat Tanah Pengkalan Hulu, Perak pada hari Rabu 19 Ogos 2015 jam 10.30 pagi.

JADUAL TANAH DAN KEPENTINGAN

Bandar/Pekan/Mukim—Pengkalan Hulu. No. Lot—6136. Jenis dan No. Hakmilik—PM 1837. Bahagian Tanah (jika ada)—Semua. No. Berdaftar Gadaian (jika ada)—Pers. No. 267/2012.

Bertarikh 22 Julai 2015
[PTPH 06/LL/3/2015]

MUHAMAD UZIR BIN MOHD TAHIR
b.p. Pentadbir Tanah
Hulu Perak

No. 2308.

(Seksyen 261)

SAMAN KEPADA PENGGADAI SUPAYA HADIR DALAM SIASATAN

Kepada Ismail bin Daud yang beralamat di No. 12D, Kampung Pahit Luar, 33300 Gerik, Perak, penggadai dalam gadaian yang tersebut dalam Jadual di bawah ini bagi tanah/pajakan kecil sebagaimana yang tersebut di dalamnya.

Bahawasanya saya telah menerima daripada tuan/puan pemegang gadai tersebut suatu permohonan supaya perintah jual dikeluarkan di bawah seksyen 260(2) Kanun Tanah Negara.

Dan bahawasanya saya bercadang hendak mengadakan suatu siasatan berkenaan dengan permohonan tuan/puan di Pejabat Tanah Pengkalan Hulu, Perak pada hari Rabu 19 Ogos, 2015 jam 10.30 pagi.

Maka oleh yang demikian, menurut seksyen 261(1) Kanun Tanah Negara tuan/puan adalah dengan ini dikehendaki hadir dalam siasatan tersebut dan menunjukkan sebab-sebab mengapa perintah tersebut tidak patut dibuat.

JADUAL TANAH DAN KEPENTINGAN

Bandar/Pekan/Mukim—Pengkalan Hulu. No. Lot—6136. Jenis dan No. Hakmilik—PM 1837. Bahagian Tanah (jika ada)—Semua bhg. No. Berdaftar Gadaian (jika ada)—Pers. No. 267/2012.

Bertarikh 22 Julai 2015
[PTPH 06/LL/3/2015]

MUHAMAD UZIR BIN MOHD TAHIR
b.p. Pentadbir Tanah
Hulu Perak

No. 2309.

(Seksyen 261)

SAMAN KEPADA PENGGADAI SUPAYA HADIR DALAM SIASATAN

Kepada Noor Faridatul Akhma binti Abu Bakar (No. Kad Pengenalan: 870528-38-5092) di alamat di No. 172, Lorong Damai 4, Taman Damai, 32400 Ayer Tawar, Perak, penggadai dalam gadaian yang tersebut dalam Jadual di bawah ini bagi tanah/pajakan/pajakan kecil yang tersebut di dalamnya.

Bahawasanya saya telah menerima daripada pemegang gadai dalam gadaian yang tersebut suatu permohonan supaya perintah jual dikeluarkan di bawah seksyen 260(2) Kanun Tanah Negara.

Dan bahawasanya saya bercadang hendak mengadakan suatu siasatan berkenaan dengan permohonan tersebut di Aras Bawah, Pejabat Tanah Kinta, Batu Gajah pada hari Khamis, 17 September 2015 jam 10.00 pagi.

Maka oleh yang demikian, menurut seksyen 261(1)(c) Kanun Tanah Negara tuan/puan adalah dengan ini dikehendaki hadir dalam siasatan tersebut dan menunjukkan sebab-sebab mengapa perintah tersebut tidak patut dibuat.

JADUAL TANAH DAN KEPENTINGAN

Mukim—Sungai Terap. No. PT—21270. Jenis dan No. Hakmilik—HSM 3751. Bahagian Tanah (jika ada)—Semua bhg. No. Berdaftar Gadaian (jika ada)—Pers. No. 156/2010.

Bertarikh 24 Julai 2015
[KD 17/5-580]

MOHAMMAD YUSOFF BIN ABUSTAN
b.p. Pentadbir Tanah
Kinta

No. 2310.

(Seksyen 261)(1)(b)

PEMBERITAHUAN KEPADA PEMEGANG GADAIAN MENGENAI SIASATAN

Kepada RHB Bank Berhad, yang beralamat di No. 62-B, Persiaran Greenhill, 30450 Ipoh, Perak Darul Ridzuan pemegang gadai dalam gadaian yang tersebut dalam Jadual di bawah ini bagi tanah sebagaimana yang tersebut di dalamnya.

Bahawasanya saya telah menerima daripada tuan pemegang gadai tersebut suatu permohonan supaya perintah jual dikeluarkan di bawah seksyen 260(2) Kanun Tanah Negara.

Adalah diberi notis bahawa saya bercadang hendak mengadakan suatu siasatan berkenaan dengan permohonan tuan yang tersebut di Pejabat Tanah Kerian, Parit Buntar, Perak Darul Ridzuan pada hari Selasa 20 Oktober 2015 jam 10.00 pagi.

JADUAL TANAH DAN KEPENTINGAN

Bandar/Pekan/Mukim—Bagan Serai. No. PT—5734. Jenis dan No. Hakmilik—HSM 1765. Bahagian Tanah (jika ada)—Semua bahagian. No. Berdaftar Gadaian (jika ada)—Pers. No: 1536/2010.

Bertarikh 13 Julai 2015
[PTK(FC) 369/15/23]

ANITA BINTI AMRI
*Penolong Pentadbir Tanah
b.p. Pentadbir Tanah
Kerian*

No. 2311.

(Seksyen 261)(1)(b)

PEMBERITAHUAN KEPADA PEMEGANG GADAIAN MENGENAI SIASATAN

Kepada RHB Bank Berhad, yang beralamat di No. 62-B, Persiaran Greenhill, 30450 Ipoh, Perak Darul Ridzuan pemegang gadai dalam gadaian yang tersebut dalam Jadual di bawah ini bagi tanah sebagaimana yang tersebut di dalamnya.

Bahawasanya saya telah menerima daripada tuan pemegang gadai tersebut suatu permohonan supaya perintah jual dikeluarkan di bawah seksyen 260(2) Kanun Tanah Negara.

Adalah diberi notis bahawa saya bercadang hendak mengadakan suatu siasatan berkenaan dengan permohonan tuan yang tersebut di Pejabat Tanah Kerian, Parit Buntar, Perak Darul Ridzuan pada hari Selasa 20 Oktober 2015 jam 11.00 pagi.

JADUAL TANAH DAN KEPENTINGAN

Bandar/Pekan/Mukim—Selinsing. No. Lot—5738. Jenis dan No. Hakmilik—PM 75. Bahagian Tanah (jika ada)—Semua bahagian. No. Berdaftar Gadaian (jika ada)—Pers. No. 2151/2007.

Bertarikh 14 Julai 2015
[PTK(FC) 369/15/22]
Siasatan 1

ANITA BINTI AMRI
*Penolong Pentadbir Tanah
b.p. Pentadbir Tanah
Kerian*

No. 2312.

(Seksyen 261)(1)(b)

PEMBERITAHUAN KEPADA PEMEGANG GADAIAN MENGENAI SIASATAN

Kepada Pengurus, RHB Bank Berhad, yang beralamat di No. 62-B, Tkt. 2, Persiaran Greenhill, 30450 Ipoh, Perak pemegang gadai dalam gadaian yang tersebut dalam Jadual di bawah ini bagi tanah sebagaimana yang tersebut di dalamnya.

Bahawasanya saya telah menerima daripada tuan pemegang gadai tersebut suatu permohonan supaya perintah jual dikeluarkan di bawah seksyen 260(2) Kanun Tanah Negara.

Adalah diberi notis bahawa saya bercadang hendak mengadakan suatu siasatan berkenaan dengan permohonan tuan yang tersebut di Pejabat Tanah Kerian, Parit Buntar, Perak Darul Ridzuan pada hari Selasa 27 Oktober 2015 jam 10.00 pagi.

JADUAL TANAH DAN KEPENTINGAN

Bandar/Pekan/Mukim—Selinsing. No. Lot—5768. Jenis dan No. Hakmilik—PM 105. Bahagian Tanah (jika ada)—Semua bahagian. No. Berdaftar Gadaian (jika ada)—Pers. No. 1492/2009.

Bertarikh 21 Julai 2015
[PTK(FC) 369/15/21]
Siasatan 1

ANITA BINTI AMRI
Penolong Pentadbir Tanah
b.p. Pentadbir Tanah
Kerian

No. 2313.

(Seksyen 261)(1)(b)

PEMBERITAHUAN KEPADA PEMEGANG GADAIAN MENGENAI SIASATAN

Kepada Pengurus, RHB Bank Berhad, yang beralamat di No. 62-B, Tkt. 2, Persiaran Greenhill, 30450 Ipoh, Perak Darul Ridzuan pemegang gadai dalam gadaian yang tersebut dalam Jadual di bawah ini bagi tanah sebagaimana yang tersebut di dalamnya.

Bahawasanya saya telah menerima daripada tuan pemegang gadai tersebut suatu permohonan supaya perintah jual dikeluarkan di bawah seksyen 260(2) Kanun Tanah Negara.

Adalah diberi notis bahawa saya bercadang hendak mengadakan suatu siasatan berkenaan dengan permohonan tuan yang tersebut di Pejabat Tanah Kerian, Parit Buntar, Perak Darul Ridzuan pada hari Selasa 27 Oktober 2015 jam 11.00 pagi.

JADUAL TANAH DAN KEPENTINGAN

Bandar/Pekan/Mukim—Kuala Kurau. No. Lot—5088. Jenis dan No. Hakmilik—PM 31. Bahagian Tanah (jika ada)—Semua bahagian. No. Berdaftar Gadaian (jika ada)—Pers. No. 786/2001.

Bertarikh 23 Julai 2015
[PTK(FC) 369/15/25]
Siasatan 1

ANITA BINTI AMRI
Penolong Pentadbir Tanah
b.p. Pentadbir Tanah
Kerian

No. 2314.

(Seksyen 261)(1)(b)

PEMBERITAHUAN KEPADA PEMEGANG GADAI MENGENAI SIASATAN

Kepada Bank Kerjasama Rakyat Malaysia Berhad yang beralamat di No. 56 & 57, Jalan Besar, 35000 Tapah, Perak Darul Ridzuan,

Ambil perhatian bahawasanya tuan/puan, sebagai pemegang gadaian ke atas tanah yang tersebut di dalam Jadual yang dilampirkan bersama-sama ini telah membuat permohonan kepada saya, di bawah seksyen 260(2) Kanun Tanah Negara 1965, untuk mendapatkan satu Perintah Jualan.

Sila ambil perhatian bahawa siasatan berhubung dengan permohonan tuan/puan tersebut akan diadakan pada 3 September 2015, Khamis jam 11.15 pagi di Pejabat Daerah dan Tanah, Daerah Kecil Ipoh, Lorong Pasar, Gugusan Manjoi, 30020 Ipoh, Perak Darul Ridzuan. Tuan/Puan adalah dikehendaki hadir.

Dan sila ambil perhatian bahawa kegagalan tuan/puan menghadiri siasatan tersebut akan mengakibatkan permohonan tuan/puan dibatalkan dengan kos.

JADUAL TANAH DAN KEPENTINGAN

Mukim—Hulu Kinta. No. Lot—139537. Jenis dan No. Hakmilik—PM 6299. Bahagian Tanah (jika ada)—Semua bhg. No. Berdaftar Gadaian (jika ada)—Pers: 72/2005.

Bertarikh 16 Julai 2015
[PTK(I) 700/7/2014 SJ. 89]
Siasatan 2

NOR SHAFEENAZ BINTI YAHYA
*b.p. Pentadbir Tanah Kinta
Ipoh*

No. 2315.

(Seksyen 261)(1)(c)

SAMAN KEPADA PENGGADAI SUPAYA HADIR DALAM SIASATAN

Kepada Nasariah binti Shahbudin (No. K.P.: 791108-02-5052) yang beralamat di No. 9, Lintang Maju 10, Taman Serai Maju, 34300 Bagan Serai, Perak Darul Ridzuan, penggadai dalam gadaian yang tersebut dalam Jadual di bawah ini bagi tanah sebagaimana yang tersebut di dalamnya.

Bahawasanya saya telah menerima daripada pemegang gadai dalam gadaian yang tersebut suatu permohonan supaya perintah jual dikeluarkan di bawah seksyen 260(2) Kanun Tanah Negara.

Dan bahawasanya saya bercadang hendak mengadakan suatu siasatan berkenaan dengan permohonan tersebut di Pejabat Tanah Kerian, Parit Buntar, Perak Darul Ridzuan pada hari Selasa 20 Oktober, 2015 jam 10.00 pagi.

Maka oleh yang demikian, menurut seksyen 261(1)(c) Kanun Tanah Negara Tuan/Puan adalah dengan ini dikehendaki hadir dalam siasatan tersebut dan menunjukkan sebab-sebab mengapa perintah tersebut tidak patut dibuat.

JADUAL TANAH DAN KEPENTINGAN

Bandar/Pekan/Mukim—Bagan Serai. No. PT—5734. Jenis dan No. Hakmilik—HSM 1765. Bahagian Tanah (jika ada)—Semua bhg. No. Berdaftar Gadaian (jika ada)—Pers. No. 1536/2010.

Bertarikh 13 Julai 2015
[PTK(FC) 369/15/23]
Siasatan 1

ANITA BINTI AMRI
*Penolong Pentadbir Tanah
b.p. Pentadbir Tanah
Kerian*

No. 2316.

(Seksyen 261)(1)(c)

SAMAN KEPADA PENGGADAI SUPAYA HADIR DALAM SIASATAN

Kepada Rosli bin Mat (No. K.P.: 620608-08-5127/6865809) dan Norliza binti Ayob (No. K.P.: 700312-02-5694/A1917200) yang beralamat di No. 72, Taman Seri Selinsing, Simpang Empat, 34400 Semanggol, Perak Darul Ridzuan, dalam gadaian yang tersebut dalam Jadual di bawah ini bagi tanah sebagaimana yang tersebut di dalamnya.

Bahawasanya saya telah menerima daripada pemegang gadai dalam gadaian yang tersebut suatu permohonan supaya perintah jual dikeluarkan di bawah seksyen 260(2) Kanun Tanah Negara.

Dan bahawasanya saya bercadang hendak mengadakan suatu siasatan berkenaan dengan permohonan yang tersebut di Pejabat Tanah Kerian, Parit Buntar, Perak Darul Ridzuan pada hari Selasa 20 Oktober, 2015 jam 11.00 pagi.

Maka oleh yang demikian, menurut seksyen 261(1)(c) Kanun Tanah Negara tuan/puan adalah dengan ini dikehendaki hadir dalam siasatan tersebut dan menunjukkan sebab-sebab mengapa perintah tersebut tidak patut dibuat.

JADUAL TANAH DAN KEPENTINGAN

Bandar/Pekan/Mukim—Selinsing. No. Lot—5738. Jenis dan No. Hakmilik—PM 75. Bahagian Tanah (jika ada)—Semua bhg. No. Berdaftar Gadaian (jika ada)—Pers. No. 2151/2007.

Bertarikh 14 Julai 2015
[PTK(FC) 369/15/22]
Siasatan 1

ANITA BINTI AMRI
Penolong Pentadbir Tanah
b.p. Pentadbir Tanah
Kerian

No. 2317.

(Seksyen 261)(1)(c)

SAMAN KEPADA PENGGADAI SUPAYA HADIR DALAM SIASATAN

Kepada Karupanan a/l Sannasee (No. K.P.: 510803-08-5715) yang beralamat di No. 66, Jalan 5, Taman Seruling Emas, 14200 Sungai Bakap, Pulau Pinang, dalam gadaian yang tersebut dalam Jadual di bawah ini bagi tanah sebagaimana yang tersebut di dalamnya.

Bahawasanya saya telah menerima daripada pemegang gadai dalam gadaian yang tersebut suatu permohonan supaya perintah jual dikeluarkan di bawah seksyen 260(2) Kanun Tanah Negara.

Dan bahawasanya saya bercadang hendak mengadakan suatu siasatan berkenaan dengan permohonan tersebut di Pejabat Tanah Kerian, Parit Buntar, Perak Darul Ridzuan pada hari Selasa 27 Oktober 2015 jam 10.00 pagi.

Maka oleh yang demikian, menurut seksyen 261(1)(c) Kanun Tanah Negara Tuan/Puan adalah dengan ini dikehendaki hadir dalam siasatan tersebut dan menunjukkan sebab-sebab mengapa perintah tersebut tidak patut dibuat.

JADUAL TANAH DAN KEPENTINGAN

Bandar/Pekan/Mukim—Selinsing. No. Lot—5768. Jenis dan No. Hakmilik—PM 105. Bahagian Tanah (jika ada)—Semua bhg. No. Berdaftar Gadaian (jika ada)—Pers. No. 1492/2009.

Bertarikh 21 Julai 2015
[PTK(FC) 369/15/21]
Siasatan 1

ANITA BINTI AMRI
Penolong Pentadbir Tanah
b.p. Pentadbir Tanah
Kerian

No. 2318.

(Seksyen 261)(1)(c)

SAMAN KEPADA PENGGADAI SUPAYA HADIR DALAM SIASATAN

Kepada Ong Ang Pieu (No. K.P.: 5618980) yang beralamat di PT. 3109, Jalan Industries 2/2, Kawasan Industrian, 31600 Gopeng, Perak Darul Ridzuan dan/atau No. 1, Jalan Harilela, Taman Harilela, 31350 Ipoh, Perak Darul Ridzuan dalam gadaian yang tersebut dalam Jadual di bawah ini bagi tanah sebagaimana yang tersebut di dalamnya.

Bahawasanya saya telah menerima daripada pemegang gadai dalam gadaian yang tersebut suatu permohonan supaya perintah jual dikeluarkan di bawah seksyen 260(2) Kanun Tanah Negara.

Dan bahawasanya saya bercadang hendak mengadakan suatu siasatan berkenaan dengan permohonan yang tersebut di Pejabat Tanah Kerian, Parit Buntar, Perak Darul Ridzuan pada hari Selasa 27 Oktober 2015 jam 11.00 pagi.

Maka oleh yang demikian, menurut seksyen 261(1)(c) Kanun Tanah Negara Tuan/Puan adalah dengan ini dikehendaki hadir dalam siasatan tersebut dan menunjukkan sebab-sebab mengapa perintah tersebut tidak patut dibuat.

JADUAL TANAH DAN KEPENTINGAN

Bandar/Pekan/Mukim—Kuala Kurau. No. Lot—5088. Jenis dan No. Hakmilik—PM 31. Bahagian Tanah (jika ada)—Semua bhg. No. Berdaftar Gadaian (jika ada)—Pers. No. 786/2001.

Bertarikh 23 Julai 2015
[PTK(FC) 369/15/25]
Siasatan 1

ANITA BINTI AMRI
Penolong Pentadbir Tanah
b.p. Pentadbir Tanah
Kerian

No. 2319.

(Seksyen 261(1)(c))

SAMAN KEPADA PENGGADAI SUPAYA HADIR DALAM SIASATAN

Pejabat Tanah Daerah dan Tanah, Daerah Kecil Ipoh, Lorong Pasar, Gugusan Manjoi, 30020 Ipoh, Dalam Negeri Perak Darul Ridzuan.

No. Rujukan: PTK(I) 700/7/2014 SJ. 89

DI ANTARA

BANK KERJASAMA RAKYAT MALAYSIA BERHAD Pemegang Gadaian

DAN

ROZIAH BINTI MOHAMAD ZAHARI

Penggadai

Kepada Roziah binti Mohamad Zahari, yang beralamat di No. 87, Jalan Tampoi, Sungai Rokam, 31350 Ipoh, Perak Darul Ridzuan.

Ambil perhatian bahawasanya tuan/puan, sebagai pemegang gadaian ke atas tanah yang tersebut di dalam Jadual yang dilampirkan bersama-sama ini telah membuat permohonan di bawah seksyen 260(2) Kanun Tanah Negara 1965 supaya Perintah Jualan dikeluarkan ke atas tanah tersebut.

Sila ambil perhatian bahawa siasatan berhubung dengan permohonan pemegang gadaian akan diadakan pada 3 September 2015, Khamis pukul 11.15 pagi di Pejabat Daerah dan Tanah, Daerah Kecil Ipoh, Lorong Pasar, Gugusan Manjoi, 30020 Ipoh, Perak Darul Ridzuan. Tuan/Puan adalah dikehendaki hadir.

Dan sila ambil perhatian bahawa kegagalan tuan/puan menghadiri siasatan tersebut akan menyebabkan perintah jualan akan dikeluarkan ke atas tanah/tanah-tanah tersebut di bawah seksyen 263 Kanun Tanah Negara 1965.

JADUAL TANAH DAN KEPENTINGAN

Mukim—Hulu Kinta. No. Lot—139537. Jenis dan No. Hakmilik—PM 6299. Bahagian Tanah (jika ada)—Semua Bahagian. No. Berdaftar Gadaian (jika ada)—No. Pers. 72/2005.

Bertarikh 16 Julai 2015
[PTK(I) 700/7/2014 SJ. 89]
Siasatan 2

NOR SHAFEENAZ BINTI YAHYA
*b.p. Pentadbir Tanah Kinta
Ipoh*

No. 2320.

(Seksyen 257 dan 263)

PERINTAH JUALAN ATAS PERMINTAAN PEMEGANG GADAIAN

Saya, Mohamed Khairulazim bin Mohamed, Penolong Pentadbir Tanah, pada menjalankan kuasa yang diperuntukkan oleh seksyen 263 Kanun Tanah Negara, dengan ini perintah supaya dijual tanah/bahagian tanah yang dipecahkan/pajakan/pajakan kecil yang diperihalkan di dalam Jadual di bawah:

Dan saya selanjutnya memerintahkan—

- (a) bahawa jualan itu hendaklah dengan cara lelongan awam yang akan diadakan pada hari Rabu 12 Ogos 2015, jam 10.00 pagi di Perkarangan Pejabat Tanah, Daerah Manjung, Kompleks Pentadbiran Daerah, 32040 Seri Manjung.
 - (b) bahawa harga Rizab bagi maksud jualan itu ialah RM220,000.00 (Ringgit Malaysia: Dua Ratus Dua Puluh Ribu Sahaja).
 - (c) Luar Simpanan Melayu.
2. Saya dapati bahawa amaun yang kena dibayar kepada pemegang gadaian/pemegang-pemegang gadaian pada tarikh siasatan ini ialah RM190,902.04 Bank Simpanan Nasional.
3. Jualan ini hendaklah tertakluk kepada syarat-syarat berikut:
- (a) penawar memiliki jumlah yang bersamaan dengan sepuluh peratus daripada harga rizab yang ditetapkan di bawah perenggan 1(b) di atas RM22,000.00 (Ringgit Malaysia: Dua Puluh Dua Ribu Sahaja). Bagi penawar-penawar yang berminat adalah dikehendaki mendeposit dalam bentuk bank draft atas nama Bank Simpanan Nasional atau wang tunai;
 - (b) amaun penuh harga jualan boleh dibayar serta-merta selepas tukul dijatuhkan oleh penawar yang berjaya kepada pemegang gadaian;
 - (c) di mana amaun penuh harga jualan tidak dibayar selepas tukul dijatuhkan oleh penawar yang berjaya—
 - (i) maka jumlah yang dinyatakan di perenggan (a) hendaklah dibayar kepada pemegang gadaian dan ia hendaklah dipegang sebagai deposit sehingga keseluruhan harga belian telah dibayar; dan
 - (ii) sebelum baki harga belian diselesaikan, jumlah yang dinyatakan di dalam subperenggan (1) hendaklah dikreditkan ke dalam akaun penggadai untuk tujuan mengurangkan jumlah yang kena dibayar kepada pemegang gadaian.
 - (d) baki harga belian hendaklah diselesaikan dalam masa tidak lebih satu ratus dua puluh hari daripada tarikh jualan, iaitu tidak lewat dari tarikh 9 Disember 2015 dan bahawa tiada apa-apa lanjutan masa bagi tempoh yang telah dinyatakan; dan
 - (e) di mana harga belian sepenuhnya tidak diselesaikan sebelum atau pada tarikh yang ditentukan dalam perenggan (d), jumlah wang yang dibayar sebagai deposit di bawah perenggan (c) kepada pemegang gadaian hendaklah dilucuthak dan dilupuskan dengan cara yang dinyatakan di bawah seksyen 267A.

JADUAL TANAH DAN KEPENTINGAN

Mukim—Lumut. No. PT—14004. Jenis dan No. Hakmilik—HS(M) 2306. Bahagian Tanah (jika ada)—Semua bhg. No. Berdaftar Gadaian (jika ada)—No. Pers: 435/2013.

Bertarikh 21 Julai 2015
[PT.Mjg. 500/9/9-2015]

MOHAMED KHAIRULAZIM BIN MOHAMED
Penolong Pentadbir Tanah
b.p. Pentadbir Tanah
Manjung

No. 2321.

(Seksyen 257 dan 263)

PERINTAH JUALAN ATAS PERMINTAAN PEMEGANG GADAIAN

Saya, Minha Julabidin bin Ismail, Penolong Pentadbir Tanah Kampar, pada menjalankan kuasa yang diperuntukkan oleh seksyen 257/263 Kanun Tanah Negara, dengan ini perintah supaya dijual tanah/bahagian tanah yang dipecahkan/pajakan/pajakan kecil yang diperihalkan di dalam Jadual di bawah:

Dan saya selanjutnya memerintahkan—

- (a) bahawa jualan itu hendaklah dengan cara lelongan awam, yang akan diadakan pada hari Rabu 30 September 2015, pada jam 10.00 pagi di Perkarangan Pejabat Daerah dan Tanah Kampar.
 - (b) bahawa harga Rizab bagi maksud jualan itu ialah RM70,000.00 (Ringgit Malaysia: Tujuh Puluh Ribu Sahaja).
2. Saya dapati bahawa amaun yang kena dibayar kepada pemegang gadaian/pemegang-pemegang gadaian pada tarikh ini ialah RM19,209.27 (Ringgit Malaysia: Sembilan Belas Ribu Dua Ratus Sembilan dan Sen Dua Puluh Tujuh Sahaja), Wafong Credit Sdn. Bhd.(11.6.2014).
3. Jualan ini hendaklah tertakluk kepada syarat-syarat berikut:
- (a) penawar memiliki jumlah yang bersamaan dengan sepuluh peratus daripada harga rizab yang ditetapkan di bawah perenggan 1(b) di atas RM7,000.00 (Ringgit Malaysia: Tujuh Ribu Sahaja).
 - (b) amaun penuh harga jualan boleh dibayar serta-merta selepas tukul dijatuhkan oleh penawar yang berjaya kepada pemegang gadaian;
 - (c) di mana amaun penuh harga jualan tidak dibayar selepas tukul dijatuhkan oleh penawar yang berjaya—
 - (i) maka jumlah yang dinyatakan di dalam perenggan (a) hendaklah dibayar kepada pemegang gadaian dan ia hendaklah dipegang sebagai deposit sehingga harga belian telah dibayar; dan
 - (ii) sebelum baki harga belian diselesaikan, jumlah yang dinyatakan di dalam subperenggan (1) hendaklah dikreditkan ke dalam akuan penggadaian untuk tujuan mengurangkan jumlah yang kena dibayar kepada pemegang gadaian.
 - (d) baki harga belian hendaklah diselesaikan dalam masa tidak lebih daripada satu ratus dua puluh hari (120) daripada tarikh jualan, iaitu tidak lewat dari tarikh 29 Januari 2016 dan bahawa tiada apa-apa lanjutan masa bagi tempoh yang telah dinyatakan; dan
 - (e) di mana harga belian sepenuhnya tidak diselesaikan sebelum atau pada tarikh yang ditentukan dalam perenggan (d), jumlah wang yang dibayar sebagai deposit di bawah perenggan (c) kepada pemegang gadaian hendaklah dilucuthak dan dilupuskan dengan cara yang dinyatakan di bawah seksyen 267.

JADUAL TANAH DAN KEPENTINGAN

Bandar/Pekan/Mukim—Teja. No. PT—839. Jenis dan No. Hakmilik—HS(M) 550 Daerah Kampar. Bahagian Tanah (jika ada)—Semua bhg. No. Berdaftar Gadaian (jika ada)—No. Pers: 287/2012.

Bertarikh 27 Julai 2015
[PT.Kpr.(D) 17/5-111]

MINHA JULABIDIN BIN ISMAIL
*b.p. Pentadbir Tanah
Kampar*

No. 2322.

(Seksyen 257 dan 263)

PERINTAH JUALAN ATAS PERMINTAAN PEMEGANG GADAIAN

Saya, Nor Shafeenaz binti Yahya, Pentadbir Tanah, pada menjalankan kuasa yang diperuntukkan oleh seksyen 257/263 Kanun Tanah Negara, dengan ini perintah supaya dijual tanah/bahagian tanah yang tak dipecahkan/pajakan/pajakan kecil yang diperihalkan di dalam Jadual di bawah:

Dan saya selanjutnya memerintahkan—

- (a) bahawa jualan itu hendaklah dengan jalan lelongan awam, yang akan diadakan pada 27 Ogos 2015, jam 10.30 pagi di Pejabat Tanah Ipoh.
 - (b) bahawa harga rizab bagi maksud jualan itu ialah RM205,500.00 (Ringgit Malaysia: Dua Ratus Lima Ribu Lima Ratus Sahaja).
2. Saya dapati bahawa amaun yang kena dibayar kepada pemegang gadaian/pemegang-pemegang gadaian pada tarikh ini ialah RM205,353.84 (sehingga 31.7.2013) Malaysia Building Society Berhad.
3. Jualan ini hendaklah tertakluk kepada syarat-syarat berikut:
- (a) penawar memiliki, jumlah yang bersamaan dengan sepuluh peratus daripada harga rizab yang ditetapkan di bawah perenggan 1(b) di atas RM20,550.00 (Ringgit Malaysia: Dua Puluh Ribu Lima Ratus Lima Puluh Sahaja).
 - (b) amaun penuh harga jualan boleh dibayar serta-merta selepas tukul dijatuhkan oleh penawar yang berjaya kepada pemegang gadaian;
 - (c) di mana amaun penuh harga jualan tidak dibayar selepas tukul dijatuhkan oleh penawar yang berjaya—
 - (i) maka jumlah yang dinyatakan di perenggan (a) hendaklah dibayar kepada pemegang gadaian dan ia hendaklah dipegang sebagai deposit sehingga keseluruhan harga belian telah dibayar; dan
 - (ii) sebelum baki harga belian diselesaikan, jumlah wang yang dinyatakan di dalam subperenggan (i) hendaklah dikreditkan ke dalam akuan penggadai untuk tujuan mengurangkan jumlah yang kena dibayar kepada pemegang gadaian.

- (d) baki harga belian hendaklah diselesaikan dalam masa tidak lebih satu ratus dua puluh hari (120) daripada tarikh jualan, iaitu tidak lewat dari tarikh 25 Disember 2015 dan bahawa tiada apa-apa lanjutan masa bagi tempoh yang telah dinyatakan; dan
- (e) di mana harga belian sepenuhnya tidak diselesaikan sebelum atau pada tarikh yang ditentukan dalam perenggan (d), jumlah wang yang dibayar sebagai deposit di bawah perenggan (c) kepada pemegang gadaian hendaklah dilucuthak dan dilupuskan dengan cara yang dinyatakan di bawah seksyen 267.

JADUAL TANAH DAN KEPENTINGAN

Bandar/Pekan/Mukim—Hulu Kinta. No. Lot—300222. Jenis dan No. Hakmilik—PM 16785. Bahagian Tanah (jika ada)—Semua bhg. No. Berdaftar Gadaian (jika ada)—No. Pers. 475/2009.

Bertarikh 3 Ogos 2015

[PTK(I) 700/7/2013 SJ. 17]

(Lelongan 1)

NOR SHAFEEAZ BINTI YAHYA

b.p. Pentadbir Tanah

Kinta

No. 2323.

(Seksyen 263)

PERINTAH JUALAN ATAS PERMINTAAN PEMEGANG GADAIAN

Saya, Anita binti Amri, Penolong Pentadbir Tanah Kerian, setelah menjalankan siasatan atas permohonan pemegang gadaian dalam gadaian yang diperihalkan dalam Jadual di bawah ini bagi tanah yang diperihalkan sedemikian dan setelah puas hati bahawa tidak ada apa-apa sebab yang bertentangan: Dengan ini, pada menjalankan kuasa yang diberi oleh Seksyen 263 Kanun Tanah Negara, perintah supaya dijual tanah yang tersebut itu:

Dan selanjutnya saya perintahkan—

- (a) bahawa jualan itu hendaklah dengan jualan lelongan awam, yang akan diadakan pada hari Selasa 15 Disember 2015, jam 10.30 pagi di Pejabat Tanah Kerian, 34200 Pairt Buntar, Perak Darul Ridzuan.
- (b) bahawa harga rizab bagi maksud jualan itu ialah RM50,000.00 (Ringgit Malaysia: Lima Puluh Ribu Sahaja).
- (c) Luar Simpanan Melayu

Bahawa saya dapati jumlah yang perlu dijelaskan kepada pemegang gadaian pada tarikh 16.06.2015 ialah RM44,567.89 sahaja.

JADUAL TANAH DAN KEPENTINGAN

Bandar/Pekan/Mukim—Parit Buntar. No. Lot—7163. Jenis dan No. Hakmilik—PM 526. Bahagian Tanah (jika ada)—Semua bhg. No. Berdaftar Gadaian (jika ada)—No. Pers: 2422/2009.

Bertarikh 20 Julai 2015
[PTK(FC) 369/14/35]

ANITA BINTI AMRI
Penolong Pentadbir Tanah
b.p. Pentadbir Tanah
Kerian

Hakcipta Pencetak (®)

PERCETAKAN NASIONAL MALAYSIA BERHAD

Semua Hak Terpelihara. Tiada mana-mana bahagian jua daripada penerbitan ini boleh diterbitkan semula atau disimpan di dalam bentuk yang boleh diperolehi semula atau disiarkan dalam sebarang bentuk apa jua cara elektronik, mekanikal, fotokopi, rakaman dan/atau sebaliknya tanpa mendapat izin daripada Percetakan Nasional Malaysia Berhad (Pencetak kepada Kerajaan Malaysia yang dilantik).



DICETAK OLEH
PERCETAKAN NASIONAL MALAYSIA BERHAD,
CAWANGAN IPOH, PERAK DARUL RIDZUAN
BAGI PIHAK DAN DENGAN PERINTAH KERAJAAN MALAYSIA

