



NEGERI PERAK

Warta Kerajaan

DITERBITKAN DENGAN KUASA

GOVERNMENT OF PERAK GAZETTE

PUBLISHED BY AUTHORITY

Jil. 65

21hb Jun 2012

No. 13

MAJLIS BANDARAYA IPOH

IPOH CITY COUNCIL

No. 1151.

JATA DAN BENDERA
CREST AND FLAG

Adalah dengan ini dimaklumkan bahawa Majlis Mesyuarat Kerajaan Perak dalam mesyuaratnya pada 7 Disember 2011 telah bersetuju dan meluluskan reka bentuk Jata dan Bendera seperti yang dinyatakan dalam Jadual sebagai identiti atau pengenalan rasmi Majlis Bandaraya Ipoh.






Jata dan Bendera Majlis Bandaraya Ipoh melambangkan sebagai pihak berkuasa tempatan yang bertanggungjawab terhadap pentadbiran dan pembangunan bandaraya Ipoh yang merupakan ibu negeri dan pusat pentadbiran Negeri Perak Darul Ridzuan. Jata dan Bendera Majlis Bandaraya Ipoh adalah simbol yang menjelaskan mengenai ciri-ciri dan sejarah Bandar Ipoh serta Negeri Perak Darul Ridzuan.

JADUAL

JATA



KOD WARNA

 C =	 C = 100	 C = 0	 C = 100	 C = 0
M =	M = 25	M = 100	M = 0	M = 0
Y = 100	Y = 100	Y = 100	Y = 0	Y = 0
K =	K = 25	K = 0	K = 0	K = 100

Keterangan Jata:

- Dua batang pokok - Melambangkan pokok Ipoh yang merupakan asal-usul nama Ipoh diperolehi.
- Dua ekor harimau - Lambang ini mengikut Jata Negara yang ditunjukkan sebagai penopang jata Negeri-negeri Melayu Bersekutu melambangkan kekuatan dan keberanian.
- Landasan kuning - Melambangkan bukit-bukit batu kapur yang banyak terdapat di kawasan Ipoh.
- Benteng beralun - Melambangkan Kota Dato' Laksamana yang dipercayai sebagai orang pertama membuka perkampungan di Ipoh.
- Bulan dan bintang - Melambangkan Islam sebagai agama rasmi.
- Jaluran melintang berwarna biru - Melambangkan Sungai Kinta yang memisahkan antara Pekan Lama dan Pekan Baru Ipoh.
- Tiga jalur menegak warna putih kuning hitam - Melambangkan Bendera Negeri Perak Darul Ridzuan.

It is hereby notify that the State Executive Council Perak in its meeting on the 7th December 2011 had agreed and approved the design of the official Crest and Flag of the Council as stated in the Schedule as an identity or official identification of the Ipoh City Council.






The Crest and Flag signify Ipoh City Council as the local authority which is responsible for the administration and development of the city of Ipoh as the state capital and the centre of administration for the State of Perak Darul Ridzuan. The Crest and Flag of the City Council symbolizes the characteristics and history of the Ipoh City and the State of Perak Darul Ridzuan.

SCHEDULE

CREST



COLOR CODE

 C =	 C = 100	 C = 0	 C = 100	 C = 0
M =	M = 25	M = 100	M = 0	M = 0
Y = 100	Y = 100	Y = 100	Y = 0	Y = 0
K =	K = 25	K = 0	K = 0	K = 100

Descriptions of Crest:

- Two trees - symbolizes of Ipoh tree where the origin of the name of Ipoh is derived from.
- Two tigers - as in the National Crest, they symbolizes of strenght and courage.
- Yellow platform - Represents the limestone hills found in Ipoh area.
- Fortress wavy - Represents “Kota Dato’ Laksamana” whom is believed to be the person established the first village in Ipoh.
- Moon and Star - the symbol of Islam as an offical religion.
- Blue horizontal stripes - representing the Kinta River which separates the Old Town from the New Town of Ipoh.
- The three vertical lines - represents the State of Perak’s flag of white, yellow and black.




No. 1152.

BENDERA

FLAG



KOD WARNA

 C = 50	 C = 0	 C = 0
M = 50	M = 100	M = 0
Y = 0	Y = 100	Y = 100
K = 0	K = 0	K = 0

Keterangan Bendera:

Penggabungan warna merah, ungu dan kuning yang diambil sempena warna dari tiga spesies bunga “Bougainvillea” iatu “Chili Red”, “Elizabeth Angus” dan “Mr. McClean” membawa erti gabungan keberanian, ketegasan, kelembutan dan kesetiaan oleh pemimpin-pemimpin dan anggota Majlis dalam memberikan perkhidmatan dan amanah terhadap tugas yang dijalankan.

Jata Majlis Bandaraya Ipoh diletakkan ditengah-tengah bendera bagi menunjukkan bahawa Majlis Bandaraya Ipoh merupakan pihak berkuasa tempatan yang bertanggungjawab mentadbir kawasan Ipoh.

Penjelasan warna:

Merah - Melambangkan warna spesies bunga “Bougainvillea” jenis “Chili Red”. Warna merah ini juga melambangkan salah satu warna dalam bendera Persekutuan yang membawa maksud Majlis Bandaraya Ipoh adalah di bawah naungan Persekutuan. Ianya juga melambangkan keberanian dan ketegasan dalam melaksanakan tugas dan tanggungjawab

yang ditetapkan selaras dengan peruntukan undang-undang yang digunapakai oleh Majlis serta menjalankan setiap tugas yang diamanahkan dengan tegas dan berani.

- Ungu
- Melambangkan warna spesies bunga “Bougainvillea” jenis “Elizabeth Agus” yang membawa maksud kelembutan, keceriaan serta keharmonian dan adalah menjadi hasrat Majlis Bandaraya Ipoh untuk mewujudkan Ipoh sebagai bandaraya yang ceria dan harmoni.
- Kuning
- Melambangkan warna spesies bunga “Bougainvillea” jenis “Mr. Mc.Clean”, warna kuning juga adalah satu warna dalam bendera Negeri Perak yang membawa maksud Majlis Bandaraya Ipoh adalah berada di bawah Kerajaan Negeri yang akan sentiasa akur dan patuh kepada Kerajaan Negeri dan bersama-sama membangunkan Bandaraya Ipoh.

Tiada sesiapa pun boleh menyalahguna, mengubah, mencetak, menjual, mengedar atau membuat dalam apa-apa bentuk Jata dan Bendera Majlis Bandaraya Ipoh tanpa kebenaran Datuk Bandar Majlis Bandaraya Ipoh.

Bertarikh 14 Mei 2012

[MBI J2/2/22012; PU.PK. 81/70 Jld. 3]

DATO' HAJI ROSHIDI BIN HAJI HASHIM

Datuk Bandar

Majlis Bandaraya Ipoh

Disahkan 14 Mei 2012

[Bil (6) dlm PSDU. Pk.(KT 900/4: PU.Pk. 81/70 Jld. 3);

RUMAIZI BIN BAHARIN @ MD. DAUD




Setiausaha

Majlis Mesyuarat Kerajaan Negeri

Perak Darul Ridzuan



COLOR CODE

 C = 50	 C = 0	 C = 0
M = 50	M = 100	M = 0
Y = 0	Y = 100	Y = 100
K = 0	K = 0	K = 0

Descriptions of Flag:

The combination of red, purple and yellow are in conjunction with the three species of Bougainvillea flower of “Chili Red”, “Elizabeth Angus” dan “Mr. McClean” which signify a combination of courage, firmness and devotion by leaders and members of the Council in providing services and upholding the trust. The Crest of City Council is placed in the middle of the flag that was entrusted indicating that the Ipoh City Council is the local authority responsible for the administration of the Ipoh area.

Explanation of colors:

- Red
- Symbolizes the color of, “Bougainvillea” flower, from the genus “Chili Red”. The red color represents one of the colors in the National Flag symbolizing that the City Council is under the auspices of the Federation. It also symbolizes the courage and solidarity in carrying out their duties and responsibilities in accordance with the provisions of the law adopted by the Council and the ability to carry out all tasks entrusted to them firmly and courageously.

- Purple - the colour represents the colour of “Bougainvillea” from the “Elizabeth Agus”, which signify gentleness, cheerfulness and harmony and it is in conjunction with the intention of the Ipoh City Council to develop Ipoh as a cheerful and harmonious city.
- Yellow - Symbolizes the colour of, “Bougainvillea” from the genus “Mr. McClean” which is also one of the colours in the flag of the State of Perak, symbolizing that the City Council is under the State Government jurisdiction and it will continue to jointly develop the Ipoh City in the State Government.

No one shall unlawfully use, alter, print, sell, distribute or make in any form, the crest of Ipoh City Council, without the written approval of the Mayor of Ipoh City Council.

Made on 14 May 2012
[MBI J2/2/22012]

DATO' HAJI ROSHIDI BIN HAJI HASHIM
Major
Ipoh City Council

Approved by 14 May 2012
[Bil (6) dlm PSDU. Pk.(KT 900/4: PU.Pk.);

RUMAIZI BIN BAHARIN @ MD. DAUD
Setiausaha
Majlis Mesyuarat Kerajaan Negeri
Perak Darul Ridzuan

AKTA EKSAIS 1976
(Akta 176)

No. 1153.

NOTIS MESYUARAT LEMBAGA PELESENAN EKSAIS
DAERAH KAMPAR

PERATURAN-PERATURAN EKSAIS [LEMBAGA
PELESENAN] 1977

Dengan ini diberitahu bahawa Lembaga Pelesenan (Eksais) Daerah Kampar akan mengadakan Mesyuaratnya di Pejabat Daerah Kampar, pada 15 Jun 2012 (Jumaat) bagi menimbangkan permohonan-permohonan Memperbaharui, Baru, Tukar Nama Pemilik Premis, Nama perniagaan dan Pertukaran Hakmilik.

2. Tiap-tiap permohonan hendaklah dibuat diatas borang yang tertentu sebanyak (6) salinan dikemukakan kepada Pengerusi Lembaga Pelesenan Eksais Daerah Kampar di alamat Pejabat Daerah Dan Tanah Kampar tidak lewat daripada 14 Jun 2012 (Khamis).

3. Apa-apa bantahan terhadap pengeluaran lesen ini hendaklah dikemukakan kepada Pengerusi Lembaga selewat-lewatnya 14 hari tarikh sebelum persidangannya.

Bertarikh 29 Mei 2012
[PDKpr.34/2008 Jld II]

ISMAIL BIN HASSAN
Pengerusi
Lembaga Pelesenan Eksais
Daerah Kampar

No. 1154.

AKTA PENGANGKUTAN JALAN 1987

(Akta 333)

ROAD TRANSPORT ACT 1987

(Act 333)

(Subseksyen 70(2))

(Subsection 70(2))

Notis dengan ini diberikan bahawa Majlis Perbandaran Taiping, sebagai pihak berkuasa yang berkenaan berhubung dengan mana-mana jalan yang terletak di dalam kawasan Majlis Perbandaran Taiping, bercadang untuk membuat suatu perintah di bawah subseksyen 70(2) Akta Pengangkutan Jalan 1987 [*Akta 333*], yang kesannya adalah untuk melarang pemanduan kenderaan di atas jalan yang dinyatakan dalam ruang (1) Jadual selain dari arah yang dinyatakan dalam ruang (2) pada waktu-waktu yang ditetapkan dalam ruang (3).

Apa-apa bantahan terhadap cadangan di atas hendaklah dihantar secara bertulis dengan dialamatkan kepada Yang Dipertua, Majlis Perbandaran Taiping sekurang-kurangnya empat belas hari selepas tarikh Notis ini disiarkan dalam *Warta*.

JADUAL

Jalan yang baginya larangan terpakai	Arah lalu lintas	Waktu Larangan
(1)	(2)	(3)
1. Sebahagian Jalan Kampung Jana Baru, Kamunting.	Dari persimpangan Lorong 3 hingga ke persimpangan Jalan Lembah.	(i) 6.30 pagi hingga 8.00 pagi. (ii) 12.00 tengah hari hingga 2.00 petang.

(3)
 (padawaktu persekolahan sahaja tidak termasuk hari cuti am / cuti mingguan dan cuti persekolahan)

Bertarikh 24 April 2012
 [MPT PEN 10/20 SJ.4 (Pendua); PU.PK.23/75(viii)]

SHAHROM BIN DATO' ABD. MALIK
Yang Dipertua
Majlis Perbandaran Taiping

Notice is hereby given that the Taiping Municipal Council, being the appropriate authority in relation to any road situated within the Taiping Municipal Council area, proposes to make an order under subsection 70(2) of the Road Transport Act 1987 [*Act 333*], the effect of which is to prohibit the driving of vehicles on the roads specified in column (1) of the Schedule otherwise than in the direction specified in column (2) during the hours specified in column (3).

Any objection to the above proposal must be sent in writing addressed to the President, Taiping Municipal Council at least fourteen days after the date this Notice is published in the *Gazette*.

SCHEDULE

Roads to which the prohibition applies	Direction of traffic	Prohibited hours
(1)	(2)	(3)
1. Part of Jalan Kampung Jana Baru, Kamunting.	From the junction of Lorong 3 to the junction of Jalan Lembah.	(i) 6.30 am - 8.00 am. (ii) 12.00 noon - 2.00 p.m. (on school hours only excluding weekends / public holidays and school holidays).

Dated 24 April 2012
 [MPT PEN 10/20 SJ.4 (Pendua); PU.PK.23/75(viii)]

SHAHROM BIN DATO' ABD. MALIK
President
Taiping Municipal Council

No. 1155.

[Subseksyen 70(2)]

NOTIS DI BAWAH SUBSEKSYEN 70(2)

[(Subsection 70(2))]

NOTICE UNDER SUBSECTION 70(2)

Yang Dipertua, Majlis Perbandaran Taiping setelah berunding dengan Ketua Pengarah Jabatan Pengangkutan Jalan, bercadang untuk membuat suatu perintah di bawah subseksyen 70(2) Akta Pengangkutan Jalan 1987 [*Akta 333*], yang kesannya adalah untuk melarang pemanduan kenderaan berat di jalan yang ditetapkan di ruang (1) Jadual pada had berat yang ditetapkan dalam ruang (2) Jadual oleh semua kenderaan.

Perintah yang dicadangkan ini tidak terpakai bagi kenderaan kepunyaan Kerajaan Persekutuan atau Negeri atau mana-mana pihak berkuasa tempatan atau badan berkanun.

Apa-apa bantahan terhadap cadangan di atas hendaklah dihantar secara bertulis dengan dialamatkan kepada Yang Dipertua, Majlis Perbandaran Taiping sekurang-kurangnya empat belas (14) hari dari tarikh Notis ini disiarkan dalam *Warta*.

JADUAL

Nama Jalan (1)	Had Muatan (2)
1. Jalan Pengkalan Utama, Jalan Taman Kaya 2, Jalan Indah Pengkalan Aor 11, Taman Kaya	5 tan
2. Jalan Permaisuri, Jalan Lima, Pokok Assam	5 tan
3. Jalan Kampung Jana Baru, Kampung Pinang	5 tan
4. Jalan Kampung Jana Baru, Kampung Jana Sambungan	5 tan
5. Jalan Desa Jana Satu, Taman Desa Jana	5 tan
6. Jalan Damai 1, Lorong 16, Taman Kamunting Jaya	5 tan

Bertarikh 5 April 2012

[MPT PEN 10/20 SJ.4 (Pendua); PU.PK.23/75(Bhg IX)]

SHAHROM BIN DATO' ABD. MALIK
President
Taiping Municipal Council

The President of the Taiping Municipal Council after consultation with the Director General of Road Transport Department, proposes to make an order under subsection 70(2) of the Road Transport Act 1987 [*Act 333*], the effect of which is to prohibit the driving of all types vehicles on the road as specified in column (1) of the Schedule at the laden weight limit as specified in column (2) of the Schedule.

The proposed order shall not apply to vehicles belonging to the Federal or State Government or of any local authority or statutory body.

Any objection to the above proposal must be sent in writing addressed to the President, Taiping Municipal Council at least fourteen (14) days from the date of this Notice is published in the *Gazette*.

SCHEDULE

Name of Road (1)	Laden Weight Limit (2)
1. Jalan Pengkalan Utama, Jalan Taman Kaya 2, Jalan Indah Pengkalan Aor 11, Taman Kaya	5 tonnes
2. Jalan Permaisuri, Jalan Lima, Pokok Assam	5 tonnes
3. Jalan Kampung Jana Baru, Kampung Pinang	5 tonnes
4. Jalan Kampung Jana Baru, Kampung Jana Sambungan	5 tonnes
5. Jalan Desa Jana Satu, Taman Desa Jana	5 tonnes
6. Jalan Damai 1, Lorong 16, Taman Kamunting Jaya	5 tonnes

Dated 5 April 2012

[MPT PEN 10/20 SJ.4 (Pendua); PU.PK.23/75(Bhg IX)]

SHAHROM BIN DATO' ABD. MALIK
President
Taiping Municipal Council

No. 1156.

AKTA BANGUNAN DAN HARTA BERSAMA
(PENYENGGARAAN DAN PENGURUSAN) 2007

BUILDING AND COMMON PROPERTY
(MAINTENANCE AND MANAGEMENT) ACT 2007

PELANTIKAN YANG DIPERTUA PIHAK BERKUASA TEMPATAN
SEBAGAI PESURUHJAYA BANGUNAN

APPOINTMENT OF THE PRESIDENT OF LOCAL AUTHORITY
AS COMMISSIONER OF BUILDINGS

Pada menjalankan kuasa yang diberikan oleh subseksyen 3(1) Akta Bangunan dan Harta Bersama (Penyenggaraan dan Pengurusan) 2007 [*Akta 663*], Pihak Berkuasa Negeri telah melantik Yang Dipertua Pihak Berkuasa Tempatan yang dinamakan dalam ruang (1) Jadual menjadi Pesuruhjaya Bangunan berkuat kuasa mulai tarikh yang dinyatakan bersetentangan dengan nama mereka masing-masing dalam ruang (2).

In exercise of the powers conferred by subsection 3(1) of the Building and Common Property (Maintenance and Management) Act 2007 [Act 663], the State Authority has appointed the Presidents of the Local Authority named in column (1) of the Schedule as the Commissioner of Buildings of the Local Authority with effect from the dates set out opposite their respective names specified in column (2).

JADUAL/SCHEDULE

(1)	(2)
Encik Shahrom bin Abd Malik, YDP Majlis Perbandaran Taiping	17 Oktober 2011
Encik Abdul Halim bin Hamed, YDP Majlis Perbandaran Kuala Kangsar	17 Oktober 2011
Encik Faizal Nizam bin Md. Nor, YDP Majlis Daerah Lenggong	16 November 2011
Encik Khairul Anwar bin Ramli, YDP Majlis Daerah Tanjong Malim	16 Mac 2011

Bertarikh 28 Mei 2012

Dated 28 May 2012

[PSUK.Pk. (KT) 500-13 (S);

PU.Pk. 38/2008]

RUMAIZI BIN BAHARIN @ MD. DAUD

Setiausaha/Secretary

Majlis Mesyuarat Kerajaan/State Executive Council

Perak Darul Ridzuan

No. 1157.

ENAKMEN RIZAB MELAYU
MALAY RESERVATIONS ENACTMENT

PEMBATALAN RIZAB MELAYU SERENTANG
PARTIAL REVOCATION OF LAND FROM THE SERENTANG MALAY
RESERVE

Pada menjalankan kuasa yang diberikan oleh perenggan 4(i)(b) Enakmen Rizab Melayu [*N.M.B. Bab 142*], Menteri Besar Perak Darul Ridzuan dengan kelulusan Pihak Berkuasa Negeri, dengan ini mengisytiharkan bahawa mulai dari tarikh disiarkan pemberitahuan ini dalam *Warta Kerajaan Negeri Perak*, maka kawasan yang diperihalkan dalam Jadual yang menjadi sebahagian daripada kawasan yang diisytiharkan sebagai Rizab Melayu Serentang melalui Pemberitahuan No. 48 yang disiarkan pada 27 Januari 1955 dalam *Warta Kerajaan Persekutuan Tanah Melayu* hendaklah terhenti daripada menjadi sebahagian daripada Rizab Melayu itu.

JADUAL

Tanah seluas kira-kira 0.598 hektar dalam Mukim Bidor, Daerah Batang Padang yang bergaris tepi warna kelabu pada P.W. 2014 yang disimpan di Pejabat Pengarah Ukur dan Pemetaan Perak.

Bertarikh 17 Mei 2012
[PTG. Pk 235/2-35(C); PTBP(T)36/3-857;
PU.Pk. 67/71-50 Jld. 3]

DATO SERI DIRAJA DR. ZAMBRY BIN ABD. KADIR
Menteri Besar
Perak Darul Ridzuan

In exercise of the powers conferred by paragraph 4(i)(b) of the Malay Reservations Enactment [*F.M.S. Cap. 142*], the Menteri Besar Perak Darul Ridzuan, with the approval of the State Authority, hereby declares that from the date of the publication of this notification in the Perak Government *Gazette*, therefore the area described in the Schedule being part of the area declared as the Serentang Malay Reserve *vide* Notification No. 48 published on 27 January 1995 in the Federation of Malaya Government *Gazette* shall cease to be part of the Malay Reserve.

SCHEDULE

The land approximately 0.598 hectares in the Mukim of Bidor, District of Batang Padang outlined in grey on P.W. 2014 deposited in the Office of the Director of Survey and Mapping, Perak.

Dated 17 May 2012
[PTG. Pk 235/2-35(C); PTBP(T)36/3-857;
PU.Pk. 67/71-50 Jld. 3]

DATO SERI DIRAJA DR. ZAMBRY BIN ABD. KADIR
Menteri Besar
Perak Darul Ridzuan

No. 1158.PEMBATALAN SEBAHAGIAN RIZAB MELAYU PUNDUT
PARTIAL REVOCATION OF THE PUNDUT MALAY RESERVE

Pada menjalankan kuasa yang diberikan oleh perenggan 4(i)(b) Enakmen Rizab Melayu [*N.M.B. Bab 142*], Menteri Besar Perak Darul Ridzuan dengan kelulusan Pihak Berkuasa Negeri, dengan ini mengisytiharkan bahawa mulai dari tarikh disiarkan Pemberitahuan ini dalam *Warta* Kerajaan Negeri Perak, maka kawasan yang diperihalkan dalam Jadual yang menjadi sebahagian daripada kawasan yang diisytiharkan sebagai Rizab Melayu Pundut melalui Pemberitahuan No. 737 yang disiarkan pada 20 Julai 1989 dalam *Warta* Kerajaan Negeri Perak hendaklah terhenti daripada menjadi sebahagian Rizab Melayu itu.

JADUAL

Tanah seluas kira-kira 2.039 hektar (5.0385 ekar) dalam Mukim Lumut, Daerah Manjung yang bergaris tepi warna kelabu pada P.W. 2034 yang disimpan di Pejabat Pengarah Ukur dan Pemetaan Perak.

Bertarikh 17 Mei 2012
[PTG. Pk 236/3-45(C); PT.MJG.04/2010;
PU.Pk. 67/71-50 Jld. 3]

DATO SERI DIRAJA DR. ZAMBRY BIN ABD. KADIR
Menteri Besar
Perak Darul Ridzuan

In exercise of the powers conferred by paragraph 4(i)(b) of the Malay Reservations Enactment [*F.M.S. Cap. 142*], the Menteri Besar Perak Darul Ridzuan, with the approval of the State Authority, hereby declares that from the date of the publication of this notification in the Perak Government *Gazette*, therefore the area described in the Schedule being part of the area declared as the Pundut Malay Reserve *vide* Notification No. 737 published on 20 July 1989 in the Perak Government *Gazette* shall ceased to be part of the Malay Reserve.

SCHEDULE

The land approximately 2.039 hectares (5.0385 acres) in Mukim of Lumut, District of Manjung outlined in grey on P.W. 2034 deposited in the Office of the Director of Survey and Mapping, Perak.

Dated 17 May 2012
[PTG. Pk 236/3-45(C); PT.MJG.04/2010;
PU.Pk. 67/71-50 Jld. 3]

DATO SERI DIRAJA DR. ZAMBRY BIN ABD. KADIR
Menteri Besar
Perak Darul Ridzuan

KANUN TANAH NEGARA

(Akta 56 tahun 1965)

NATIONAL LAND CODE

(Act 56 of 1965)

No. 1159.

[Subseksyen 62(1)]

PERIZABAN TANAH BAGI MAKSUD AWAM

[Subsection 62(1)]

RESERVATION OF LAND FOR A PUBLIC PURPOSE

Pada menjalankan kuasa yang diberikan oleh subseksyen 62(1) Kanun Tanah Negara [*Akta 56 tahun 1965*], Pihak Berkuasa Negeri telah merizabkan petak tanah yang terletak Bandar Seri Iskandar, Daerah Perak Tengah yang diperihalkan

dalam Jadual bagi maksud awam, iaitu, suatu tapak untuk Tapak Sekolah Menengah Raja Perempuan Taayah dan menetapkan bahawa Setiausaha Kerajaan Negeri Perak hendaklah mempunyai kawalan terhadap tanah rizab itu dan bahawa tanah rizab itu hendaklah diselenggarakan oleh Majlis Agama Islam dan 'Adat Melayu Perak Darul Ridzuan.

JADUAL

Daerah—Perak Tengah. Mukim—Bandar Seri Iskandar. No. Pelan—P.A. 108970. No. Lot—2944. Luas—86710 meter persegi.

Bertarikh 9 Mac 2012

[PTG.Pk. 503/9-19 (C); PTSI 01/08-02-03/96;

PU.Pk. 67/71-54 Jld. 42]

RUMAIZI BIN BAHARIN @ MD. DAUD

Setiausaha

Majlis Mesyuarat Kerajaan Negeri

Perak Darul Ridzuan

In exercise of the powers conferred by subsection 62(1) of the National Land Code [Act 56 of 1965], the State Authority has reserved that parcel of land situated in Bandar Seri Iskandar, District of Perak Tengah described in the Schedule for a public purpose, to wit, a site for Raja Perempuan Taayah Secondary School and has designated that the State Secretary of Perak shall have control of the reserved land and that the reserved land shall be maintained by the Majlis Agama Islam dan 'Adat Melayu Perak Darul Ridzuan.

SCHEDULE

District—Perak Tengah. Mukim—Bandar Seri Iskandar. Plan No.—P.A. 108970. Lot No.—2944. Area—86710 square metres.

Dated 9 March 2012

[PTG.Pk. 503/9-19 (C); PTSI 01/08-02-03/96;

PU.Pk. 67/71-54 Jld. 42]

RUMAIZI BIN BAHARIN @ MD. DAUD

Secretary

State Executive Council

Perak Darul Ridzuan

No. 1160.

[Subseksyen 62(1)]

PERIZABAN TANAH BAGI MAKSUD AWAM

[Subsection 62(1)]

RESERVATION OF LAND FOR A PUBLIC PURPOSE

Pada menjalankan kuasa yang diberikan oleh subseksyen 62(1) Kanun Tanah Negara [*Akta 56 tahun 1965*], Pihak Berkuasa Negeri telah merizabkan petak tanah yang terletak dalam Mukim Changkat Jong, Daerah Hilir Perak yang diperihalkan dalam Jadual bagi maksud awam, iaitu, suatu tapak untuk Rumah Kakitangan Jabatan Pertanian dan menetapkan bahawa Setiausaha Kerajaan Negeri Perak hendaklah mempunyai kawalan terhadap tanah rizab itu dan bahawa tanah rizab itu hendaklah diselenggarakan oleh Pengarah, Jabatan Pertanian Negeri Perak.

JADUAL

Daerah—Hilir Perak. Mukim—Changkat Jong. No. Pelan—P.A. 81872. No. Lot—10940. Luas—5,935 meter persegi.

Bertarikh 15 Mac 2012

[PTG.Pk. 237/3-13 (C); PTHP 5/1966812;

PU.Pk. 67/71-54 Jld. 42]

RUMAIZI BIN BAHARIN @ MD. DAUD

Setiausaha

*Majlis Mesyuarat Kerajaan Negeri
Perak Darul Ridzuan*

In exercise of the powers conferred by subsection 62(1) of the National Land Code [*Act 56 of 1965*], the State Authority has reserved that parcel of land situated in Mukim of Changkat Jong, District of Hilir Perak described in the Schedule for a public purpose, to wit, a site for a Agricultural Department Quarters and has designated that the State Secretary of Perak shall have control of the reserved land and that the reserved land shall be maintained by the Director of Agricultural Department Perak.

SCHEDULE

District—Hilir Perak. Mukim—Changkat Jong. Plan No.—P.A. 81872. Lot No.—10940. Area—5,935 square metres.

Dated 15 March 2012

[PTG.Pk. 237/3-13 (C); PTHP 5/1966812;

PU.Pk. 67/71-54 Jld. 42]

RUMAIZI BIN BAHARIN @ MD. DAUD

Secretary

*State Executive Council
Perak Darul Ridzuan*

No. 1161.

[Subseksyen 62(1)]

PERIZABAN TANAH BAGI MAKSUD AWAM

[Subsection 62(1)]

RESERVATION OF LAND FOR A PUBLIC PURPOSE

Pada menjalankan kuasa yang diberikan oleh subseksyen 62(1) Kanun Tanah Negara [*Akta 56 tahun 1965*], Pihak Berkuasa Negeri telah merizabkan petak tanah yang terletak dalam di Wilayah Batu 20, Taman Bagan Pasir, Mukim Bagan Datoh, Daerah Hilir Perak yang diperihalkan dalam Jadual bagi maksud awam, iaitu, suatu tapak untuk Sistem dan Perkhidmatan dan menetapkan bahawa Pesuruhjaya Tanah Persekutuan hendaklah mempunyai kawalan terhadap tanah rizab itu dan bahawa tanah rizab itu hendaklah diselenggarakan oleh Jabatan Perkhidmatan Pembetungan.

JADUAL

Daerah—Hilir Perak. Mukim—Bagan Datoh. No. Pelan—P.A. 65203.
No. Lot—4713. Luas—1,948 meter persegi.

Bertarikh 29 Mac 2012

[PTG.Pk. 513/3-13 (C); PTHP 5/13/620 (BD);

PU.Pk. 67/71-54 Jld. 43]

RUMAIZI BIN BAHARIN @ MD. DAUD

Setiausaha

Majlis Mesyuarat Kerajaan Negeri

Perak Darul Ridzuan

In exercise of the powers conferred by subsection 62(1) of the National Land Code [*Act 56 of 1965*], the State Authority has reserved that parcel of land situated in Wilayah Batu 20, Taman Bagan Pasir, Mukim of Bagan Datoh, District of Hilir Perak described in the Schedule for a public purpose, to wit, a site for a Sewerage System and Services and has designated that the Federal Lands Commissioner shall have control of the reserved land and that the reserved land shall be maintained by the Sewerage Services Department.

SCHEDULE

District—Hilir Perak. Mukim—Bagan Datoh. Plan No.—P.A. 65203.
Lot No.—4713. Area—1,948 square metres.

Dated 29 March 2012

[PTG.Pk. 513/3-13 (C); PTHP 5/13/620 (BD);

PU.Pk. 67/71-54 Jld. 43]

RUMAIZI BIN BAHARIN @ MD. DAUD

Secretary

State Executive Council

Perak Darul Ridzuan

No. 1162.

[Subseksyen 62(1)]

PERIZABAN TANAH BAGI MAKSUD AWAM

[Subsection 62(1)]

RESERVATION OF LAND FOR A PUBLIC PURPOSE

Pada menjalankan kuasa yang diberikan oleh subseksyen 62(1) Kanun Tanah Negara [*Akta 56 tahun 1965*], Pihak Berkuasa Negeri telah merizabkan petak tanah yang terletak di Taman Desa Aman, Mukim Durian Sebatang, Daerah Hilir Perak yang diperihalkan dalam Jadual bagi maksud awam, iaitu, suatu tapak untuk kawasan lapang dan rekreasi dan menetapkan bahawa Setiausaha Kerajaan Negeri Perak hendaklah mempunyai kawalan terhadap tanah rizab itu dan bahawa tanah rizab itu hendaklah diselenggarakan oleh Majlis Perbandaran Teluk Intan.

JADUAL

Daerah—Hilir Perak. Mukim—Durian Sebatang. No. Pelan—P.A. 68100. No. Lot—16055. Luas—6907 meter persegi.

Bertarikh 13 April 2012
[PTG.Pk. 237/4-39 (C); PTHP 5/13/462 (DS);
PU.Pk. 67/71-54 Jld. 43]

RUMAIZI BIN BAHARIN @ MD. DAUD
Setiausaha
Majlis Mesyuarat Kerajaan Negeri
Perak Darul Ridzuan

In exercise of the powers conferred by subsection 62(1) of the National Land Code [*Act 56 of 1965*], the State Authority has reserved that parcel of land situated in Taman Desa Aman, Mukim of Durian Sebatang, District of Hilir Perak described in the Schedule for a public purpose, to wit, a site for an open space and recreational area and has designated that the State Secretary of Perak shall have control of the reserved land and that the reserved land shall be maintained by the Teluk Intan Municipal Council.

SCHEDULE

District—Hilir Perak. Mukim—Durian Sebatang. Plan No.—P.A. 68100. Lot No.—16055. Area—6907 square metres.

Dated 13 April 2012
[PTG.Pk. 237/4-39 (C); PTHP 5/13/462 (DS);
PU.Pk. 67/71-54 Jld. 43]

RUMAIZI BIN BAHARIN @ MD. DAUD
Secretary
State Executive Council
Perak Darul Ridzua

No. 1163.

[Subseksyen 62(1)]

PERIZABAN TANAH BAGI MAKSUD AWAM

[Subsection 62(1)]

RESERVATION OF LAND FOR A PUBLIC PURPOSE

Pada menjalankan kuasa yang diberikan oleh subseksyen 62(1) Kanun Tanah Negara [*Akta 56 tahun 1965*], Pihak Berkuasa Negeri telah merizabkan petak tanah yang terletak di Wilayah Kampung Baru Liman Kati, Mukim Kota Lama, Daerah Kuala Kangsar yang diperihalkan dalam Jadual bagi maksud awam, iaitu, suatu tapak untuk Padang Permainan dan menetapkan bahawa Setiausaha Kerajaan Negeri Perak hendaklah mempunyai kawalan terhadap tanah rizab itu dan bahawa tanah rizab itu hendaklah diselenggarakan oleh Majlis Perbandaran Kuala Kangsar.

JADUAL

Daerah—Kuala Kangsar. Mukim—Kota Lama Kiri. No. Pelan—P.A. 106072. No. Lot—11722. Luas—1,298 meter persegi.

Bertarikh 13 April 2012
[PTG.Pk. 241/6-14 (C); PTKK (R) 21/02;
PU.Pk. 67/71-54 Jld. 44]

RUMAIZI BIN BAHARIN @ MD. DAUD
Setiausaha
Majlis Mesyuarat Kerajaan Negeri
Perak Darul Ridzuan

In exercise of the powers conferred by subsection 62(1) of the National Land Code [*Act 56 of 1965*], the State Authority has reserved that parcel of land situated in Wilayah Kampung Baru Liman, Mukim of Kota Lama Kiri, District of Kuala Kangsar described in the Schedule for a public purpose, to wit, a site for Playground area and has designated that the State Secretary of Perak shall have control of the reserved land and that the reserved land shall be maintained by the Kuala Kangsar Municipal Council.

SCHEDULE

District—Kuala Kangsar. Mukim—Kota Lama Kiri. Plan No.—P.A. 106072. Lot No.—11722. Area—1,298 square metres.

Dated 13 April 2012
[PTG.Pk. 241/6-14 (C); PTKK (R) 21/02;
PU.Pk. 67/71-54 Jld. 44]

RUMAIZI BIN BAHARIN @ MD. DAUD
Secretary
State Executive Council
Perak Darul Ridzuan

No. 1164.

[Subseksyen 62(1)]

PERIZABAN TANAH BAGI MAKSUD AWAM

[Subsection 62(1)]

RESERVATION OF LAND FOR A PUBLIC PURPOSE

Pada menjalankan kuasa yang diberikan oleh subseksyen 62(1) Kanun Tanah Negara [*Akta 56 tahun 1965*], Pihak Berkuasa Negeri telah merizabkan petak tanah yang terletak di Wilayah Pondok Tanjong, Mukim Hulu Ijok, Daerah Larut, Matang dan Selama yang diperihalkan dalam Jadual bagi maksud awam, iaitu, suatu tapak untuk Sekolah Agama Rakyat dan menetapkan bahawa Setiausaha Kerajaan Negeri Perak hendaklah mempunyai kawalan terhadap tanah rizab itu dan bahawa tanah rizab itu hendaklah diselenggarakan oleh Majlis Agama Islam dan ‘Adat Melayu Perak.

JADUAL

Daerah—Larut, Matang dan Selama. Mukim—Hulu Ijok. No. Pelan—P.A. 08-066764. No. Lot—5856. Luas—42,730 meter persegi.

Bertarikh 13 April 2012

[PTG.Pk. 242/4-29 (C); P.T.SEL.A/1/IJ/8/07;

PU.Pk. 67/71-54 Jld. 44]

RUMAIZI BIN BAHARIN @ MD. DAUD

Setiausaha

*Majlis Mesyuarat Kerajaan Negeri
Perak Darul Ridzuan*

In exercise of the powers conferred by subsection 62(1) of the National Land Code [*Act 56 of 1965*], the State Authority has reserved that parcel of land situated in Wilayah Pondok Tanjong, Mukim of Hulu Ijok, District of Larut, Matang and Selama described in the Schedule for a public purpose, to wit, a site for a Public Religious School and has designated that the State Secretary of Perak shall have control of the reserved land and that the reserved land shall be maintained by the Majlis Agama Islam dan ‘Adat Melayu Perak.

SCHEDULE

District—Larut, Matang and Selama. Mukim—Hulu Ijok. Plan No.—P.A. 08-066764. Lot No.—5856. Area—42,730 square metres.

Dated 13 April 2012

[PTG.Pk. 242/4-29 (C); P.T.SEL.A/1/IJ/8/07;

PU.Pk. 67/71-54 Jld. 44]

RUMAIZI BIN BAHARIN @ MD. DAUD

Secretary

*State Executive Council
Perak Darul Ridzuan*

No. 1165.

[Subseksyen 62(1)]

PERIZABAN TANAH BAGI MAKSUD AWAM

[Subsection 62(1)]

RESERVATION OF LAND FOR A PUBLIC PURPOSE

Pada menjalankan kuasa yang diberikan oleh subseksyen 62(1) Kanun Tanah Negara [*Akta 56 tahun 1965*], Pihak Berkuasa Negeri telah merizabkan petak tanah yang terletak di Mukim Pengkalan Baharu, Daerah Manjung yang diperihalkan dalam Jadual bagi maksud awam, iaitu, suatu tapak untuk kawasan lapang dan menetapkan bahawa Setiausaha Kerajaan Negeri Perak hendaklah mempunyai kawalan terhadap tanah rizab itu dan bahawa tanah rizab itu hendaklah diselenggarakan oleh Majlis Perbandaran Manjung.

JADUAL

Daerah—Manjung. Mukim—Pengkalan Baharu. No. Pelan—P.A. 102586. No. Lot—12394. Luas—2738 meter persegi.

Bertarikh 25 April 2012

[PTG.Pk. 402/2-1309 (B); Bil.(2) dlm.PT.MJG.628/2-67;

PU.Pk. 67/71-54 Jld. 44]

RUMAIZI BIN BAHARIN @ MD. DAUD

Setiausaha

Majlis Mesyuarat Kerajaan Negeri

Perak Darul Ridzuan

In exercise of the powers conferred by subsection 62(1) of the National Land Code [*Act 56 of 1965*], the State Authority has reserved that parcel of land situated in Mukim of Pengkalan Baharu, District of Manjung described in the Schedule for a public purpose, to wit, a site for an open space and has designated that the State Secretary of Perak shall have control of the reserved land and that the reserved land shall be maintained by the Manjung Municipal Council.

SCHEDULE

District—Manjung. Mukim—Pengkalan Baharu. Plan No.—P.A. 102586. Lot No.—12394. Area—2738 square metres.

Dated 25 April 2012

[PTG.Pk. 402/2-1309 (B); Bil.(2) dlm.PT.MJG.628/2-67;

PU.Pk. 67/71-54 Jld. 44]

RUMAIZI BIN BAHARIN @ MD. DAUD

Secretary

State Executive Council

Perak Darul Ridzuan

No. 1166.

[Subseksyen 62(1)]

PERIZABAN TANAH BAGI MAKSUD AWAM

[Subsection 62(1)]

RESERVATION OF LAND FOR A PUBLIC PURPOSE

Pada menjalankan kuasa yang diberikan oleh subseksyen 62(1) Kanun Tanah Negara [*Akta 56 tahun 1965*], Pihak Berkuasa Negeri telah merizabkan petak tanah yang terletak di Mukim Pengkalan Baharu, Daerah Manjung yang diperihalkan dalam Jadual bagi maksud awam, iaitu, suatu tapak untuk loji rawatan kumbahan dan menetapkan bahawa Pesuruhjaya Tanah Persekutuan hendaklah mempunyai kawalan terhadap tanah rizab itu dan bahawa tanah rizab itu hendaklah diselenggarakan oleh Jabatan Perkhidmatan dan Pembetulan.

JADUAL

Daerah—Manjung. Mukim—Pengkalan Baharu. No. Pelan—P.A. 102586. No. Lot—12396. Luas—511 meter persegi.

Bertarikh 25 April 2012

[PTG.Pk. 402/2-1309 (B); PU No. 02/2007;
PU.Pk. 67/71-54 Jld. 44]

RUMAIZI BIN BAHARIN @ MD. DAUD
Setiausaha
Majlis Mesyuarat Kerajaan Negeri
Perak Darul Ridzuan

In exercise of the powers conferred by subsection 62(1) of the National Land Code [*Act 56 of 1965*], the State Authority has reserved that parcel of land situated in Mukim of Pengkalan Baharu, District of Manjung described in the Schedule for a public purpose, to wit, a site for a sewerage treatment plant and has designated that the Federal Lands Commissioner shall have control of the reserved land and that the reserved land shall be maintained by the Sewerage and Services Department.

SCHEDULE

District—Manjung. Mukim—Pengkalan Baharu. Plan No.—P.A. 102586. Lot No.—12396. Area—511 square metres.

Dated 25 April 2012

[PTG.Pk. 402/2-1309 (B); PU No. 02/2007;
PU.Pk. 67/71-54 Jld. 44]

RUMAIZI BIN BAHARIN @ MD. DAUD
Secretary
State Executive Council
Perak Darul Ridzuan

No. 1167.

[Subseksyen 62(1)]

PERIZABAN TANAH BAGI MAKSUD AWAM

[Subsection 62(1)]

RESERVATION OF LAND FOR A PUBLIC PURPOSE

Pada menjalankan kuasa yang diberikan oleh subseksyen 62(1) Kanun Tanah Negara [*Akta 56 tahun 1965*], Pihak Berkuasa Negeri telah merizabkan petak tanah yang terletak di Wilayah Taman Bercham Raya, Mukim Hulu Kinta, Daerah Kinta seperti diperihalkan dalam Jadual bagi maksud awam, iaitu, suatu tapak untuk Sekolah Agama Rakyat dan menetapkan bahawa Setiausaha Kerajaan Negeri Perak hendaklah mempunyai kawalan terhadap tanah rizab itu dan bahawa tanah rizab itu hendaklah diselenggarakan oleh Majlis Agama Islam dan 'Adat Melayu Perak.

JADUAL

Daerah—Kinta. Mukim—Hulu Kinta. No. Pelan—P.W. 3062. No. Lot—501586. Luas—1,772 meter persegi.

Bertarikh 3 Mei 2012

[PTG.Pk. 239/7-457 (C); PTK (I) 1/112/07;

PU.Pk. 67/71-54 Jld. 44]

RUMAIZI BIN BAHARIN @ MD. DAUD

*Setiausaha**Majlis Mesyuarat Kerajaan Negeri**Perak Darul Ridzuan*

In exercise of the powers conferred by subsection 62(1) of the National Land Code [*Act 56 of 1965*], the State Authority has reserved that parcel of land situated in Wilayah Taman Bercham Raya, Mukim of Hulu Kinta, District of Kinta described in the Schedule for a public purpose, to wit, a site for a Public Religious School and has designated that the State Secretary of Perak shall have control of the reserved land and that the reserved land shall be maintained by Majlis Agama Islam dan 'Adat Melayu Perak.

SCHEDULE

District—Kinta. Mukim—Kampar. Plan No.—P.W. 3062. Lot No.—501586. Area—1,772 square metres.

Dated 3 May 2012

[PTG.Pk. 239/7-457 (C); PTK (I) 1/112/07;

PU.Pk. 67/71-54 Jld. 44]

RUMAIZI BIN BAHARIN @ MD. DAUD

*Secretary**State Executive Council**Perak Darul Ridzuan*

No. 1168.

[Subseksyen 62(1)]

PERIZABAN TANAH BAGI MAKSUD AWAM

[Subsection 62(1)]

RESERVATION OF LAND FOR A PUBLIC PURPOSE

Pada menjalankan kuasa yang diberikan oleh subseksyen 62(1) Kanun Tanah Negara [*Akta 56 tahun 1965*], Pihak Berkuasa Negeri telah merizabkan petak tanah yang terletak di Mukim Sungai Tinggi, Daerah Larut, Matang dan Selama yang diperihalkan dalam Jadual bagi maksud awam, iaitu, suatu tapak untuk Rizab Tangki Najis dan menetapkan bahawa Pesuruhjaya Tanah Persekutuan hendaklah mempunyai kawalan terhadap tanah rizab itu dan bahawa tanah rizab itu hendaklah diselenggarakan oleh Jabatan Perkhidmatan dan Pembedungan.

JADUAL

Daerah—Larut, Matang dan Selama. Mukim—Sungai Tinggi. No. Pelan—P.A. 105615. No. Lot—7159. Luas—512 meter persegi.

Bertarikh 25 Mei 2012

[PTG.Pk. 402/8-575 (B); PU No. 237/2008;

PU.Pk. 67/71-54 Jld. 43]

RUMAIZI BIN BAHARIN @ MD. DAUD

Setiausaha

Majlis Mesyuarat Kerajaan Negeri

Perak Darul Ridzuan

In exercise of the powers conferred by subsection 62(1) of the National Land Code [*Act 56 of 1965*], the State Authority has reserved that parcel of land situated in Mukim of Sungai Tinggi, District of Larut, Matang dan Selama described in the Schedule for a public purpose, to wit, a site for a Septic Tank Reserve and has designated that Federal Lands Commissioner shall have control of the reserved land and that the reserved land shall be maintained by the Sewerage and Services Department.

SCHEDULE

District—Larut, Matang dan Selama. Mukim—Sungai Tinggi. Plan No.—P.A. 105615. Lot No.—7159. Area—512 square metres.

Dated 25 May 2012

[PTG.Pk. 402/8-575 (B); PU No. 237/2008;

PU.Pk. 67/71-54 Jld. 43]

RUMAIZI BIN BAHARIN @ MD. DAUD

Secretary

State Executive Council

Perak Darul Ridzuan

No. 1169.

[Subseksyen 64(1)]

PEMBATALAN PERIZABAN TAPAK BAGI MAKSUD PEJABAT KECIL

[Subsection 64(1)]

REVOCATIONS OF RESERVATION OF LAND
FOR A PURPOSE OF SUB-OFFICE

Bahawasanya melalui Pemberitahuan No. 784 yang disiarkan dalam *Warta Kerajaan Negeri Perak* pada 12 April 2012, notis telah diberikan mengenai cadangan untuk membatalkan perizaban tanah yang diperihalkan dalam Jadual sebagai tapak rizab bagi maksud kegunaan awam iaitu sebagai tapak untuk Pejabat Kecil Majlis Bandaraya Ipoh yang diselenggarakan oleh Majlis Bandaraya Ipoh.

Dan bahawasanya, tiada apa-apa bantahan diterima terhadap cadangan untuk pembatalan perizaban tersebut.

Maka oleh yang demikian, pada menjalankan kuasa yang diberikan oleh subseksyen 64(1) Kanun Tanah Negara 1965 [*Akta 56, tahun 1965*], Pihak Berkuasa Negeri dengan ini membatalkan perizaban tersebut seperti yang diperihalkan dalam Jadual.

JADUAL

Daerah—Kinta. Bandar—Chemor. No. Pelan—P.W. 3117. No. Lot—326. Keluasan—658 meter persegi.

Bertarikh 31 Mei 2012
[PTG.Pk. 407/5-10908 (B); PTKK (I) 9/47/2010;
PU.PK. 67/71-54 Jld.44]

RUMAIZI BIN BAHARIN @ MD. DAUD
Setiausaha
Majlis Mesyuarat Kerajaan Negeri
Perak Darul Ridzuan

Whereas by Notification No. 784 published in the *Perak Government Gazette* on the 12 April 2012 notice was given on the intention to revoke the reservation of the aforesaid land described in the Schedule for the purpose of public purpose, namely as the site for Sub-Office for Majlis Bandaraya Ipoh to be maintained by the Majlis Bandaraya Ipoh.

And whereas, no objection to the proposal to revoke the said reservation had been received.

Now therefore, in exercise of the powers conferred by subsection 64(1) of the National Land Code 1965 [Act 56 of 1965], the State Authority hereby revokes the reservation of the land described in the Schedule.

SCHEDULE

District—Kinta. Town—Chemor. Plan No.—P.W. 3117. Lot No.—326.
Area—658 square metres.

Dated 31 May 2012
[PTG.Pk. 407/5-10908 (B); PTKK (I) 9/47/2010;
PU.PK. 67/71-54 Jld.44]

RUMAIZI BIN BAHARIN @ MD. DAUD
Secretary
State Executive Council
Perak Darul Ridzuan

No. 1170.

(Seksyen 97 dan 98)

NOTIS TUNTUTAN HASIL TERHUTANG

Kepada Din bin Pandak Ali, yang beralamat di— tuanpunya tanah/tanah-tanah yang tersebut dalam ruangan satu dan dua dalam Jadual di bawah ini.

Bahawasanya hasil yang dikenakan bagi tanah/tanah-tanah yang tersebut dan yang kena dibayar bagi tahun ini telah tidak dibayar dan adalah terhutang mulai dari 1hb Jun.

Tuan/puan adalah dengan ini dikehendaki, dalam tempoh tiga bulan dari tarikh notis ini disampaikan, supaya membayar di Pejabat Tanah daerah ini/ di Pejabat Daerah dan Tanah Kinta, Ipoh, segala wang yang sekarang ini kena dibayar sebagaimana yang tercatat dalam ruangan tiga hingga enam dalam Jadual itu dan yang dijumlahkan dalam ruangan akhirnya.

Dan lagi adalah diberi notis bahawa, jika jumlah/mana-mana daripada jumlah yang dinyatakan di ruangan akhir itu tidak dibayar dengan sepenuhnya dalam tempoh tiga bulan yang tersebut itu, maka saya yang bertandatangan di bawah ini, menurut kuasa-kuasa yang diberi oleh seksyen 100, Kanun Tanah Negara, akan mengisytiharkan dengan jalan perintah tanah/tanah-tanah yang berkenaan itu dirampas dan menjadi hak Pihak Berkuasa Negeri.

JADUAL TANAH DAN HUTANG-HUTANG

Jenis dan No. Hakmilik	No. Lot	Hasil tahun ini	Hutang dari tahun-tahun yang lepas	Bayaran dll. yang dikenakan sebagai hasil	Bayaran-bayaran terhutang	Jumlah kena dibayar
Ulu Kinta	Lot	2012	1989-2011	Denda Lewat 1989-2011	Notis 6A	
Geran						
00062315	014663	RM72.00	RM22,402.00	RM1,120.10	RM20.00	RM23,614.10

Bertarikh 17 April 2012
[PTK (1) No. 16/08/02/07-105]

Pentadbir Tanah Daerah
Kinta Ipoh

No. 1171.

(Seksyen 97 dan 98)

NOTIS TUNTUTAN HASIL TERHUTANG

Kepada Wing On Development And Finance Sendirian Berhad, yang beralamat di— tuanpunya tanah/tanah-tanah yang tersebut dalam ruangan satu dan dua dalam Jadual di bawah ini.

Bahawasanya hasil yang dikenakan bagi tanah/tanah-tanah yang tersebut dan yang kena dibayar bagi tahun ini telah tidak dibayar dan adalah terhutang mulai dari 1hb Jun.

Tuan/puan adalah dengan ini dikehendaki, dalam tempoh tiga bulan dari tarikh notis ini disampaikan, supaya membayar di Pejabat Tanah daerah ini/ di Pejabat Daerah dan Tanah Kinta, Ipoh, segala wang yang sekarang ini kena dibayar sebagaimana yang tercatat dalam ruangan tiga hingga enam dalam Jadual itu dan yang dijumlahkan dalam ruangan akhirnya.

Dan lagi adalah diberi notis bahawa, jika jumlah/mana-mana daripada jumlah yang dinyatakan di ruangan akhir itu tidak dibayar dengan sepenuhnya dalam tempoh tiga bulan yang tersebut itu, maka saya yang bertandatangan di bawah ini, menurut kuasa-kuasa yang diberi oleh seksyen 100, Kanun Tanah Negara, akan mengisytiharkan dengan jalan perintah tanah/tanah-tanah yang berkenaan itu dirampas dan menjadi hak Pihak Berkuasa Negeri.

JADUAL TANAH DAN HUTANG-HUTANG

Jenis dan No. Hakmilik	No. Lot	Hasil tahun ini	Hutang dari tahun-tahun yang lepas	Bayaran dll. yang dikenakan sebagai hasil	Bayaran-bayaran terhutang	Jumlah kena dibayar
B. Ipoh	Lot	2012	2006-2011	Denda Lewat 2006-2011	Notis 6A	
HS (Daftar)						
00467/77	0005926	RM9,130.00	RM54,780.00	RM2,739.00	RM20.00	RM66,669.00

Bertarikh 18 April 2012
[PTK (1) No. 16/08/01/12-02]

*Pentadbir Tanah Daerah
Kinta Ipoh*

No. 1172.

(Seksyen 97 dan 98)

NOTIS TUNTUTAN HASIL TERHUTANG

Kepada Ipoh Garden Berhad, yang beralamat di— tuanpunya tanah/tanah-tanah yang tersebut dalam ruangan satu dan dua dalam Jadual di bawah ini.

Bahawasanya hasil yang dikenakan bagi tanah/tanah-tanah yang tersebut dan yang kena dibayar bagi tahun ini telah tidak dibayar dan adalah terhutang mulai dari 1hb Jun.

Tuan/puan adalah dengan ini dikehendaki, dalam tempoh tiga bulan dari tarikh notis ini disampaikan, supaya membayar di Pejabat Tanah daerah ini/ di Pejabat Daerah dan Tanah Kinta, Ipoh, segala wang yang sekarang ini kena dibayar sebagaimana yang tercatat dalam ruangan tiga hingga enam dalam Jadual itu dan yang dijumlahkan dalam ruangan akhirnya.

Dan lagi adalah diberi notis bahawa, jika jumlah/mana-mana daripada jumlah yang dinyatakan di ruangan akhir itu tidak dibayar dengan sepenuhnya dalam tempoh tiga bulan yang tersebut itu, maka saya yang bertandatangan di bawah ini, menurut kuasa-kuasa yang diberi oleh seksyen 100, Kanun Tanah Negara, akan mengisytiharkan dengan jalan perintah tanah/tanah-tanah yang berkenaan itu dirampas dan menjadi hak Pihak Berkuasa Negeri.

JADUAL TANAH DAN HUTANG-HUTANG

Jenis dan No. Hakmilik	No. Lot	Hasil tahun ini	Hutang dari tahun-tahun yang lepas	Bayaran dll. yang dikenakan sebagai hasil	Bayaran-bayaran terhutang	Jumlah kena dibayar
Ulu Kinta	P.T.	2012	1983-2011	Denda Lewat 1983-2011	Notis 6A	
HS (Daftar)						
03122/82	104800	RM82.00	RM1,855.60	RM92.80	RM20.00	RM2,050.40

Bertarikh 4 Mei 2012
[PTK (1) No. 16/08/01/12-1]

*Pentadbir Tanah Daerah
Kinta Ipoh*

No. 1173.

(Seksyen 97 dan 98)

NOTIS TUNTUTAN HASIL TERHUTANG

Kepada Chiap Chuan Holdings PTE. LTD., yang beralamat di— tuanpunya tanah/tanah-tanah yang tersebut dalam ruangan satu dan dua dalam Jadual di bawah ini.

Bahawasanya hasil yang dikenakan bagi tanah/tanah-tanah yang tersebut dan yang kena dibayar bagi tahun ini telah tidak dibayar dan adalah terhutang mulai dari 1hb Jun.

Tuan/puan adalah dengan ini dikehendaki, dalam tempoh tiga bulan dari tarikh notis ini disampaikan, supaya membayar di Pejabat Tanah daerah ini/ di Pejabat Daerah dan Tanah Kinta, Ipoh, segala wang yang sekarang ini kena dibayar sebagaimana yang tercatat dalam ruangan tiga hingga enam dalam Jadual itu dan yang dijumlahkan dalam ruangan akhirnya.

Dan lagi adalah diberi notis bahawa, jika jumlah/mana-mana daripada jumlah yang dinyatakan di ruangan akhir itu tidak dibayar dengan sepenuhnya dalam tempoh tiga bulan yang tersebut itu, maka saya yang bertandatangan di bawah ini, menurut kuasa-kuasa yang diberi oleh seksyen 100, Kanun Tanah Negara, akan mengisytiharkan dengan jalan perintah tanah/tanah-tanah yang berkenaan itu dirampas dan menjadi hak Pihak Berkuasa Negeri.

JADUAL TANAH DAN HUTANG-HUTANG

Jenis dan No. Hakmilik	No. Lot	Hasil tahun ini	Hutang dari tahun-tahun yang lepas	Bayaran dll. yang dikenakan sebagai hasil	Bayaran-bayaran terhutang	Jumlah kena dibayar
B. Ipoh	Lot	2012	2006-2011	Denda Lewat 2006-2011	Notis 6A	
Geran						
00001084	004321N	RM267.00	RM1,602.00	RM80.10	RM20.00	RM1,969.10

Bertarikh 4 Mei 2012
[PTK (1) No. 16/08/02/12-01]

*Pentadbir Tanah Daerah
Kinta Ipoh*

No. 1174.

(Seksyen 97 dan 98)

NOTIS TUNTUTAN HASIL TERHUTANG

Kepada Raja Ismail bin Raja Iskandar Shah, yang beralamat di— tuanpunya tanah/tanah-tanah yang tersebut dalam ruangan satu dan dua dalam Jadual di bawah ini.

Bahawasanya hasil yang dikenakan bagi tanah/tanah-tanah yang tersebut dan yang kena dibayar bagi tahun ini telah tidak dibayar dan adalah terhutang mulai dari 1hb Jun.

Tuan/puan adalah dengan ini dikehendaki, dalam tempoh tiga bulan dari tarikh notis ini disampaikan, supaya membayar di Pejabat Tanah daerah ini/ di Pejabat Daerah dan Tanah Kinta, Ipoh, segala wang yang sekarang ini kena dibayar sebagaimana yang tercatat dalam ruangan tiga hingga enam dalam Jadual itu dan yang dijumlahkan dalam ruangan akhirnya.

Dan lagi adalah diberi notis bahawa, jika jumlah/mana-mana daripada jumlah yang dinyatakan di ruangan akhir itu tidak dibayar dengan sepenuhnya dalam tempoh tiga bulan yang tersebut itu, maka saya yang bertandatangan di bawah ini, menurut kuasa-kuasa yang diberi oleh seksyen 100, Kanun Tanah Negara, akan mengisytiharkan dengan jalan perintah tanah/tanah-tanah yang berkenaan itu dirampas dan menjadi hak Pihak Berkuasa Negeri.

JADUAL TANAH DAN HUTANG-HUTANG

Jenis dan No. Hakmilik	No. Lot	Hasil tahun ini	Hutang dari tahun-tahun yang lepas	Bayaran dll. yang dikenakan sebagai hasil	Bayaran-bayaran terhutang	Jumlah kena dibayar
Ulu Kinta	Lot	2012	1981-2011	Denda Lewat 1981-2011	Notis 6A	
HS (Daftar)						
00836/78	075238	RM145.00	RM3,331.20	RM166.60	RM20.00	RM3,662.80

Bertarikh 4 Mei 2012

[PTK (1) No. 16/08/01/12-03]

*Pentadbir Tanah Daerah
Kinta Ipoh*

No. 1175.

(Seksyen 97 dan 98)

NOTIS TUNTUTAN HASIL TERHUTANG

Kepada Mohd. Adib bin Samin, yang beralamat di— tuanpunya tanah/tanah-tanah yang tersebut dalam ruangan satu dan dua dalam Jadual di bawah ini.

Bahawasanya hasil yang dikenakan bagi tanah/tanah-tanah yang tersebut dan yang kena dibayar bagi tahun ini telah tidak dibayar dan adalah terhutang mulai dari 1hb Jun.

Tuan/puan adalah dengan ini dikehendaki, dalam tempoh tiga bulan dari tarikh notis ini disampaikan, supaya membayar di Pejabat Tanah daerah ini/ di Pejabat Daerah dan Tanah Kinta, Ipoh, segala wang yang sekarang ini kena dibayar sebagaimana yang tercatat dalam ruangan tiga hingga enam dalam Jadual itu dan yang dijumlahkan dalam ruangan akhirnya.

Dan lagi adalah diberi notis bahawa, jika jumlah/mana-mana daripada jumlah yang dinyatakan di ruangan akhir itu tidak dibayar dengan sepenuhnya dalam tempoh tiga bulan yang tersebut itu, maka saya yang bertandatangan di bawah ini, menurut kuasa-kuasa yang diberi oleh seksyen 100, Kanun Tanah Negara, akan mengisytiharkan dengan jalan perintah tanah/tanah-tanah yang berkenaan itu dirampas dan menjadi hak Pihak Berkuasa Negeri.

JADUAL TANAH DAN HUTANG-HUTANG

Jenis dan No. Hakmilik	No. Lot	Hasil tahun ini	Hutang dari tahun-tahun yang lepas	Bayaran dll. yang dikenakan sebagai hasil	Bayaran-bayaran terhutang	Jumlah kena dibayar
Ulu Kinta	Lot	2012	1981-2011	Denda Lewat 1981-2011	Notis 6A	
HS (Daftar)						
00837/78	075249	RM70.00	RM1,505.60	RM75.30	RM20.00	RM1,670.90

Bertarikh 4 Mei 2012
[PTK (1) No. 16/08/01/12-04]

*Pentadbir Tanah Daerah
Kinta Ipoh*

No. 1176.

(Seksyen 100)

PERINTAH PENTADBIR TANAH

Bahawasanya notis tuntutan dalam Borang 6A Kanun Tanah Negara telah diserahkan kepada tuan punya tanah yang dimiliki menurut G.R.N. 134289 (No. Hakmilik), No. Lot 9220S Bandar/Pekan/Mukim B. Ipoh (S) Daerah Kinta pada 10 Februari 2012 dan juga satu catatan mengenai penyerahannya telah ditulis dalam (DHD) pada 24 Februari 2012.

Bahawasanya tuan punya tanah telah gagal membayar sebanyak RM21,731.40 (Ringgit Malaysia: Dua Puluh Satu Ribu Tujuh Ratus Tiga Puluh Satu Ringgit Empat Puluh Sen) seperti yang dinyatakan dalam Notis Borang 6A tersebut pada atau sebelum 10 Mei 2012.

Oleh itu, saya dengan perintah ini mengisytiharkan tanah tersebut dirampas menjadi hak pihak Berkuasa Negeri.

Bertarikh 28 Mei 2012
[PTK(I) No.16/08/01/07-23]

*Pentadbir Tanah
Kinta, Ipoh*

No. 1177.

(Seksyen 100)

PERINTAH PENTADBIR TANAH

Bahawasanya notis tuntutan dalam Borang 6A Kanun Tanah Negara telah diserahkan kepada tuan punya tanah yang dimiliki menurut H.S.D. 2991/75 (No. Hakmilik), No. Lot 70960 Bandar/Pekan/Mukim Ulu Kinta Daerah Kinta pada 27 Disember 2011 dan juga satu catatan mengenai penyerahannya telah ditulis dalam (DHD) pada 17 Januari 2012.

Bahawasanya tuan punya tanah telah gagal membayar sebanyak RM108,666.80 (Ringgit Malaysia: Seratus Lapan Ribu Enam Ratus Enam Puluh Enam Ringgit Lapan Puluh Sen) seperti yang dinyatakan dalam Notis Borang 6A tersebut pada atau sebelum 27 Mac 2012.

Oleh itu, saya dengan perintah ini mengisytiharkan tanah tersebut dirampas menjadi hak pihak Berkuasa Negeri.

Bertarikh 28 Mei 2012
[PTK(I) No.16/08/01/10-01]

*Pentadbir Tanah
Kinta, Ipoh*

No. 1178.

(Seksyen 100)

PERINTAH PENTADBIR TANAH

Bahawasanya notis tuntutan dalam Borang 6A Kanun Tanah Negara telah diserahkan kepada tuan punya tanah yang dimiliki menurut H.S.D. 558/68 (No. Hakmilik), No. Lot/P.T. 538 Bandar/Pekan/Mukim Ulu Kinta Daerah Kinta pada 9 Februari 2012 dan juga satu catatan mengenai penyerahannya telah ditulis dalam (DHD) pada 24 Februari 2012.

Bahawasanya tuan punya tanah telah gagal membayar sebanyak RM29,213.40 (Ringgit Malaysia: Dua Puluh Sembilan Ribu Dua Ratus Tiga Belas Ringgit Empat Puluh Sen) seperti yang dinyatakan dalam Notis Borang 6A tersebut pada atau sebelum 9 Mei 2012.

Oleh itu, saya dengan perintah ini mengisytiharkan tanah tersebut dirampas menjadi hak pihak Berkuasa Negeri.

Bertarikh 28 Mei 2012
[PTK(I) No.16/08/01/11-32]

*Pentadbir Tanah
Kinta, Ipoh*

No. 1179.

(Seksyen 100)

PERINTAH PENTADBIR TANAH

Bahawasanya notis tuntutan dalam Borang 6A Kanun Tanah Negara telah diserahkan kepada tuan punya tanah yang dimiliki menurut G.R.N. 58557 (No. Hakmilik), No. Lot 42638 Bandar/Pekan/Mukim Ulu Kinta Daerah Kinta pada 9 Februari 2012 dan juga satu catatan mengenai penyerahannya telah ditulis dalam (DHD) pada 24 Februari 2012.

Bahawasanya tuan punya tanah telah gagal membayar sebanyak RM4,158.60 (Ringgit Malaysia: Empat Ribu Satu Ratus Lima Puluh Lapan Ringgit Enam Puluh Sen) seperti yang dinyatakan dalam Notis Borang 6A tersebut pada atau sebelum 9 Mei 2012.

Oleh itu, saya dengan perintah ini mengisytiharkan tanah tersebut dirampas menjadi hak pihak Berkuasa Negeri.

Bertarikh 28 Mei 2012
[PTK(I) No.16/08/02/05-137]

*Pentadbir Tanah
Kinta, Ipoh*

No. 1180.

(Seksyen 130)

NOTIS PERKEMBALIAN TANAH KEPADA KERAJAAN

Bahawasanya menurut peruntukan-peruntukan seksyen 100/129, Kanun Tanah Negara, tanah yang dijadualkan di bawah ini telah dengan jalan perintah diisytiharkan dilucuthak kepada Pihak Berkuasa Negeri.

Notis adalah dengan ini diberi bahawa perlucuthakan tersebut telah berkuat kuasa pada hari ini dan bahawa, oleh kerana tanah itu menjadi kepunyaan Pihak Berkuasa Negeri:

- (a) apa-apa jua hakmilik atau kepentingan tanah itu yang dahulunya ada atau yang boleh timbul adalah dipadamkan, dan
- (b) dokumen hakmilik keluaran bagi tanah itu adalah tidak sah dan boleh dirampas oleh kerajaan.

JADUAL TANAH YANG DILUCUTHAK

Bandar—Ipoh (S). No. Lot—9220S. Perihal dan No. Hakmilik—G.R.N. 134289.
Luas—963.2801 meter persegi.

Bertarikh 28 Mei 2012
[PTK (I) No.16/08/01/07-23]

*Pentadbir Tanah
Kinta, Ipoh*

No. 1181.

(Seksyen 130)

NOTIS PERKEMBALIAN TANAH KEPADA KERAJAAN

Bahawasanya menurut peruntukan-peruntukan seksyen 100/129, Kanun Tanah Negara, tanah yang dijadualkan di bawah ini telah dengan jalan perintah diisytiharkan dilucuthak kepada Pihak Berkuasa Negeri.

Notis adalah dengan ini diberi bahawa perlucuthakan tersebut telah berkuat kuasa pada hari ini dan bahawa, oleh kerana tanah itu menjadi kepunyaan Pihak Berkuasa Negeri:

- (a) apa-apa jua hakmilik atau kepentingan tanah itu yang dahulunya ada atau yang boleh timbul adalah dipadamkan, dan
- (b) dokumen hakmilik keluaran bagi tanah itu adalah tidak sah dan boleh dirampas oleh kerajaan.

JADUAL TANAH YANG DILUCUTHAK

Bandar/Pekan/Mukim—Ulu Kinta. No. Lot—70960. Perihal dan No. Hakmilik—H.S.D. 2991/75. Luas—4649.9874 meter persegi.

Bertarikh 28 Mei 2012

[PTK (I) No.16/08/01/10-01]

*Pentadbir Tanah
Kinta, Ipoh*

No. 1182.

(Seksyen 130)

NOTIS PERKEMBALIAN TANAH KEPADA KERAJAAN

Bahawasanya menurut peruntukan-peruntukan seksyen 100/129, Kanun Tanah Negara, tanah yang dijadualkan di bawah ini telah dengan jalan perintah diisytiharkan dilucuthak kepada Pihak Berkuasa Negeri.

Notis adalah dengan ini diberi bahawa perlucuthakan tersebut telah berkuat kuasa pada hari ini dan bahawa, oleh kerana tanah itu menjadi kepunyaan Pihak Berkuasa Negeri:

- (a) apa-apa jua hakmilik atau kepentingan tanah itu yang dahulunya ada atau yang boleh timbul adalah dipadamkan, dan
- (b) dokumen hakmilik keluaran bagi tanah itu adalah tidak sah dan boleh dirampas oleh kerajaan.

JADUAL TANAH YANG DILUCUTHAK

Bandar/Pekan/Mukim—Ulu Kinta. No. P.T.—538. Perihal dan No. Hakmilik—H.S.D. 558/68. Luas—3646.5407 meter persegi.

Bertarikh 28 Mei 2012

[PTK (I) No.16/08/01/11-32]

*Pentadbir Tanah
Kinta, Ipoh*

No. 1183.

(Seksyen 130)

NOTIS PERKEMBALIAN TANAH KEPADA KERAJAAN

Bahawasanya menurut peruntukan-peruntukan seksyen 100/129, Kanun Tanah Negara, tanah yang dijadualkan di bawah ini telah dengan jalan perintah diisytiharkan dilucuthak kepada Pihak Berkuasa Negeri.

Notis adalah dengan ini diberi bahawa perlucuthakan tersebut telah berkuat kuasa pada hari ini dan bahawa, oleh kerana tanah itu menjadi kepunyaan Pihak Berkuasa Negeri:

- (a) apa-apa jua hakmilik atau kepentingan tanah itu yang dahulunya ada atau yang boleh timbul adalah dipadamkan, dan
- (b) dokumen hakmilik keluaran bagi tanah itu adalah tidak sah dan boleh dirampas oleh kerajaan.

JADUAL TANAH YANG DILUCUTHAK

Bandar/Pekan/Mukim—Ulu Kinta. No. Lot—42638. Perihal dan No. Hakmilik—G.R.N. 58557. Luas—197.5369 meter persegi.

Bertarikh 28 Mei 2012
[PTK (I) No.16/08/02/05-137]

*Pentadbir Tanah
Kinta, Ipoh*

No. 1184.

PEMBATALAN

Menurut Pemberitahuan Warta Kerajaan Negeri Perak No. 1244 yang disiarkan pada 7 Julai 2011 adalah dengan ini dibatalkan.

Bertarikh 29 Mei 2012
[PTKK (H) 05/293/1 Jld. 3]

MOHAMAD IQRAM BIN ZAINAL
*Penolong Pegawai Daerah (Tanah)
Pejabat Daerah Dan Tanah
Kuala Kangsar*

No. 1185.

PEMBATALAN

Menurut Pemberitahuan Warta Kerajaan Negeri Perak No. 139 yang disiarkan pada 19 Januari 2011 adalah dengan ini dibatalkan.

Bertarikh 29 Mei 2012
[PTKK (H) 05/293/1 Jld. 3]

MOHAMAD IQRAM BIN ZAINAL
*Penolong Pegawai Daerah (Tanah)
Pejabat Daerah Dan Tanah
Kuala Kangsar*

No. 1186.

(Seksyen 168)

NOTIS BERKENAAN DENGAN CADANGAN HENDAK
MENGELUARKAN HAKMILIK SAMBUNGAN (ATAU SURATAN
YANG DIKELUARKAN YANG BARU SEBAGAI GANTINYA)

Pada menjalankan kuasa-kuasa yang diberi oleh seksyen 168, Kanun Tanah Negara, notis dengan ini diberi bahawa adalah dicadangkan hendak menggantikan surat hakmilik yang dikeluarkan bagi tanah yang dinyatakan dalam Jadual di bawah ini kerana sebab-sebab berikut:

Suratan hakmilik yang dikeluarkan diakui hilang oleh Rizal Effendy bin Maarop. (No. KP.: 780208-14-5955) yang beralamat di No. 21, Lorong Penaga 21, Taman Penaga, 13100 Penaga, Pulau Pinang.

JADUAL

Mukim—Pengkalan Bharu. Jenis dan No. Hakmilik—G.M. 1967. No. Lot—59. Luas—0.4763 hektar. Nama Tuan Tanah—Nafsiah binti Mad Sarif 1/1 bhg.

Bertarikh 18 Mei 2012
[P.T.Mjg. 500/3/04-28]

MOHAMED KHAIRULAZIM BIN MOHAMED
*Penolong Pegawai Daerah (Tanah),
b.p. Pentadbir Tanah,
Daerah Manjung*

No. 1187.

(Seksyen 168)

NOTIS BERKENAAN DENGAN CADANGAN HENDAK
MENGELUARKAN HAKMILIK SAMBUNGAN (ATAU SURATAN
YANG DIKELUARKAN YANG BARU SEBAGAI GANTINYA)

Pada menjalankan kuasa-kuasa yang diberi oleh seksyen 168, Kanun Tanah Negara, notis dengan ini diberi bahawa adalah dicadangkan hendak menggantikan surat hakmilik yang dikeluarkan bagi tanah yang dinyatakan dalam Jadual di bawah ini kerana sebab-sebab berikut:

Suratan hakmilik yang dikeluarkan diakui hilang oleh Ishak bin Budin. (No. KP.: 280923-08-5399) yang beralamat di No. 223A, Kg. Matang Kerian, 34900 Pantai Remis, Perak.

JADUAL

Mukim—Pengkalan Bharu. Jenis dan No. Hakmilik—P.M. 859. No. Lot—10631. Luas—0.773 hektar. Nama Tuan Tanah—Ishak bin Budin 1/1 bhg.

Bertarikh 23 Mei 2012
[P.T.Mjg. 500/3/04-29]

MOHAMED KHAIRULAZIM BIN MOHAMED
*Penolong Pegawai Daerah (Tanah),
b.p. Pentadbir Tanah,
Daerah Manjung*

No. 1188.

(Seksyen 168)

NOTIS BERKENAAN DENGAN CADANGAN HENDAK
MENGELUARKAN HAKMILIK SAMBUNGAN (ATAU SURATAN
YANG DIKELUARKAN YANG BARU SEBAGAI GANTINYA)

Pada menjalankan kuasa-kuasa yang diberi oleh seksyen 168, Kanun Tanah Negara, notis adalah dengan ini diberi bahawa adalah dicadangkan untuk mengeluarkan hakmilik sambungan bagi tanah yang diperihalkan dalam Jadual di bawah ini kerana sebab-sebab yang berikut-

Permohonan telah diperbuat oleh Muhammad Ganeson & Nazri yang beralamat di No. 7A, Jalan Chong Ah Peng, 35900 Tanjong Malim, Perak Darul Ridzuan, bagi pihak tuan punya tanah Gunasunthari a/p Murugesu, Lot 7266, Kg. Muhibbah, 35700 Trolak, Perak bagi hakmilik yang tersebut di bawah ini kerana Surat Hakmilik yang dikeluarkan telah diakui hilang dalam simpanan beliau.

JADUAL

Mukim—Slim. No. Lot—7266. Perihal dan No. Hakmilik—P.M. 582.
Luas—461 meter persegi.

Bertarikh 21 Mei 2012
[PTSR(D)11/1-5/3]

MAHARUDIN BIN DOLAH
*b.p. Pentadbir Tanah
Batang Padang*

No. 1189.

(Seksyen 168)

NOTIS BERKENAAN DENGAN CADANGAN HENDAK
MENGELUARKAN HAKMILIK SAMBUNGAN (ATAU SURATAN
YANG DIKELUARKAN YANG BARU SEBAGAI GANTINYA)

Pada menjalankan kuasa-kuasa yang diberi oleh seksyen 168, Kanun Tanah Negara, notis adalah dengan ini diberi bahawa adalah dicadangkan untuk mengeluarkan hakmilik sambungan bagi tanah yang diperihalkan dalam Jadual di bawah ini kerana sebab-sebab yang berikut-

Permohonan telah diperbuat oleh Prema, Bala, Habeeb Rahman & Associates yang beralamat di No. 20 (C), First Floor, Jalan Market, 30000 Ipoh, Perak Darul Ridzuan, bagi pihak tuan punya tanah Muniandy a/p Ramasamy, No. 2, Kg. Baru, 35700 Trolak, Perak bagi hakmilik yang tersebut di bawah ini kerana Surat Hakmilik yang dikeluarkan telah diakui hilang dalam simpanan beliau.

JADUAL

Mukim—Hulu Bernam Timur. No. Lot—3076. Perihal dan No. Hakmilik—G.M. 2058. Luas—1.6693 hektar.

Bertarikh 21 Mei 2012
[PTSR(D)11/2-451]

MAHARUDIN BIN DOLAH
*b.p. Pentadbir Tanah
Batang Padang*

No. 1190.

(Seksyen 168)

NOTIS BERKENAAN DENGAN CADANGAN HENDAK
MENGELUARKAN HAKMILIK SAMBUNGAN (ATAU SURATAN
YANG DIKELUARKAN YANG BARU SEBAGAI GANTINYA)

Pada menjalankan kuasa-kuasa yang diberi oleh seksyen 168, Kanun Tanah Negara, notis adalah dengan ini diberi bahawa adalah dicadangkan untuk mengeluarkan hakmilik sambungan bagi tanah yang diperihalkan dalam Jadual di bawah ini kerana sebab-sebab yang berikut-

Permohonan telah diperbuat oleh Zainap bt. Mohd Razali (No. K.P.: 430515-08-5462) yang beralamat di No. 11, Jalan G, Felda Sg. Behrang, 35800 Slim River, Perak Darul Ridzuan, tuan punya bagi hakmilik yang tersebut di bawah ini kerana Suratan Hakmilik yang dikeluarkan telah diakui hilang dalam simpanan beliau.

JADUAL

Mukim—Hulu Bernam Timur. No. Lot—5029. Perihal dan No. Hakmilik—P.M. 445. Luas—3.2359 hektar.

Bertarikh 31 Mei 2012
[PTSR(D)11/2-452]

MAHARUDIN BIN DOLAH
*b.p. Pentadbir Tanah
Batang Padang*

No. 1191.

(Seksyen 168)

NOTIS BERKENAAN DENGAN CADANGAN HENDAK
MENGELUARKAN HAKMILIK SAMBUNGAN (ATAU SURATAN
YANG DIKELUARKAN YANG BARU SEBAGAI GANTINYA)

Pada menjalankan kuasa-kuasa yang diberi oleh seksyen 168, Kanun Tanah Negara, notis adalah dengan ini diberi bahawa adalah dicadangkan untuk mengeluarkan hakmilik sambungan bagi tanah yang diperihalkan dalam Jadual di bawah ini kerana sebab-sebab yang berikut-

Permohonan telah diperbuat oleh Zainab bt. Mohd Razali (No. K.P.: 430515-08-5462) yang beralamat di No. 11, Jalan G, Felda Sg. Behrang, 35800 Slim River, Perak Darul Ridzuan, tuan punya bagi hakmilik yang tersebut di bawah ini kerana Suratan Hakmilik yang dikeluarkan telah diakui hilang dalam simpanan beliau.

JADUAL

Mukim—Hulu Bernam Timur. No. Lot—5131. Perihal dan No. Hakmilik—P.M. 227. Luas—1294.9939 meter persegi.

Bertarikh 21 Mei 2012
[PTSR(D)11/2-453]

MAHARUDIN BIN DOLAH
*b.p. Pentadbir Tanah
Batang Padang*

No. 1192.

(Seksyen 168)

NOTIS BERKENAAN DENGAN CADANGAN HENDAK
MENGELUARKAN HAKMILIK SAMBUNGAN (ATAU SURATAN
YANG DIKELUARKAN YANG BARU SEBAGAI GANTINYA)

Pada menjalankan kuasa-kuasa yang diberi oleh seksyen 168, Kanun Tanah Negara, notis adalah dengan ini diberi bahawa adalah dicadangkan hendak mengeluarkan hakmilik sambungan/menggantikan suratan hakmilik yang dikeluarkan bagi tanah yang tersebut dalam Jadual di bawah ini kerana sebab-sebab yang berikut—

Permohonan dibuat kerana daftar Hakmilik Keluaran seperti Jadual di bawah telah diakui hilang.

JADUAL

Mukim—Kampung Buaya. No. Lot—2574. Jenis dan No. Hakmilik—G.R.N. 53136. Luas—4.6564 hektar.

Bertarikh 25 Mei 2012
[PTG.Pk. 3/10-292 (A)]

NURNAIMAH BINTI MOHD YUNUS
*b.p. Pendaftar Hakmilik
Negeri Perak*

No. 1193.

(Seksyen 168)

NOTIS BERKENAAN DENGAN CADANGAN HENDAK
MENGELUARKAN HAKMILIK SAMBUNGAN (ATAU SURATAN
YANG DIKELUARKAN YANG BARU SEBAGAI GANTINYA)

Pada menjalankan kuasa-kuasa yang diberi oleh seksyen 168, Kanun Tanah Negara, notis adalah dengan ini diberi bahawa adalah dicadangkan hendak mengeluarkan hakmilik sambungan/menggantikan suratan hakmilik yang dikeluarkan bagi tanah yang tersebut dalam Jadual di bawah ini kerana sebab-sebab yang berikut—

Permohonan dibuat kerana daftar Hakmilik Keluaran seperti Jadual di bawah telah diakui hilang.

JADUAL

Mukim—Hulu Kinta. No. Lot—148508. Jenis dan No. Hakmilik—P.N. 64998.
Luas—213 meter persegi.

Bertarikh 28 Mei 2012
[PTG.PK. 3/6-2180 (A)]

HASLAN BIN MAT YAKIN
*b.p. Pendaftar Hakmilik
Negeri Perak*

No. 1194.

(Seksyen 168)

NOTIS BERKENAAN DENGAN CADANGAN HENDAK
MENGELUARKAN HAKMILIK SAMBUNGAN (ATAU SURATAN
YANG DIKELUARKAN YANG BARU SEBAGAI GANTINYA)

Pada menjalankan kuasa-kuasa yang diberi oleh seksyen 168, Kanun Tanah Negara, notis adalah dengan ini diberi bahawa adalah dicadangkan hendak mengeluarkan hakmilik sambungan/menggantikan suratan hakmilik yang dikeluarkan bagi tanah yang tersebut dalam Jadual di bawah ini kerana sebab-sebab yang berikut—

Permohonan dibuat kerana daftar Hakmilik Keluaran seperti Jadual di bawah telah diakui hilang.

JADUAL

Mukim—Hulu Kinta. No. Lot—105904. Jenis dan No. Hakmilik—P.N. 209595.
Luas—111 meter persegi.

Bertarikh 28 Mei 2012
[PTG.PK. 3/6-2181 (A)]

HASLAN BIN MAT YAKIN
*b.p. Pendaftar Hakmilik
Negeri Perak*

No. 1195.

(Seksyen 168)

NOTIS BERKENAAN DENGAN CADANGAN HENDAK
MENGELUARKAN HAKMILIK SAMBUNGAN (ATAU SURATAN
YANG DIKELUARKAN YANG BARU SEBAGAI GANTINYA)

Pada menjalankan kuasa-kuasa yang diberi oleh seksyen 168, Kanun Tanah Negara, notis adalah dengan ini diberi bahawa adalah dicadangkan hendak mengeluarkan hakmilik sambungan/menggantikan suratan hakmilik yang dikeluarkan bagi tanah yang tersebut dalam Jadual di bawah ini kerana sebab-sebab yang berikut—

Permohonan dibuat kerana daftar Hakmilik Keluaran seperti Jadual di bawah telah diakui hilang.

JADUAL

Bandar—Ipoh (S) dan Mukim Hulu Kinta. No. Lot—8977S dan 47157. Jenis dan No. Hakmilik—G.R.N. 3406 dan P.N. 152614. Luas—356.9218 meter persegi dan 143.066 meter persegi.

Bertarikh 28 Mei 2012
[PTG.PK. 3/6-2183 (A)]

HASLAN BIN MAT YAKIN
*b.p. Pendaftar Hakmilik
Negeri Perak*

No. 1196.

(Seksyen 168)

NOTIS BERKENAAN DENGAN CADANGAN HENDAK
MENGELUARKAN HAKMILIK SAMBUNGAN (ATAU SURATAN
YANG DIKELUARKAN YANG BARU SEBAGAI GANTINYA)

Pada menjalankan kuasa-kuasa yang diberi oleh seksyen 168, Kanun Tanah Negara, notis adalah dengan ini diberi bahawa adalah dicadangkan hendak mengeluarkan hakmilik sambungan/menggantikan suratan hakmilik yang dikeluarkan bagi tanah yang tersebut dalam Jadual di bawah ini kerana sebab-sebab yang berikut—

Permohonan dibuat kerana daftar Hakmilik Keluaran seperti Jadual di bawah telah diakui hilang.

JADUAL

Mukim—Hulu Kinta. No. Lot—348304. Jenis dan No. Hakmilik—P.N. 273384. Luas—130 meter persegi.

Bertarikh 28 Mei 2012
[PTG.PK. 3/6-2184 (A)]

HASLAN BIN MAT YAKIN
*b.p. Pendaftar Hakmilik
Negeri Perak*

No. 1197.

(Seksyen 168)

NOTIS BERKENAAN DENGAN CADANGAN HENDAK
MENGELUARKAN HAKMILIK SAMBUNGAN (ATAU SURATAN
YANG DIKELUARKAN YANG BARU SEBAGAI GANTINYA)

Pada menjalankan kuasa-kuasa yang diberi oleh seksyen 168, Kanun Tanah Negara, notis adalah dengan ini diberi bahawa adalah dicadangkan untuk mengeluarkan hakmilik sambungan/menggantikan dokumen hakmilik keluaran bagi tanah yang diperihalkan dalam Jadual di bawah ini kerana sebab-sebab yang berikut—

Hakmilik diakui hilang oleh pemilik.

JADUAL

Bandar/Pekan/Mukim—Tg. Tualang. No. Lot—40698. Perihal dan No. Hakmilik—G.M. 283. Luas—0.0683 hektar. Nama Tuan Punya Tanah—Harun bin Yop @ Yeop. No. 1512, Kg. Air Papan, 31800 Tg. Tualang 1/1 bhg.

Bertarikh 28 Mei 2012
[KD. 13/4-568]

SAIDAH BINTI ABU SAHIT
*b.p. Pentadbir Tanah Daerah
Kinta*

No. 1198.

(Seksyen 168)

NOTIS BERKENAAN DENGAN CADANGAN HENDAK
MENGELUARKAN HAKMILIK SAMBUNGAN (ATAU SURATAN
YANG DIKELUARKAN YANG BARU SEBAGAI GANTINYA)

Pada menjalankan kuasa-kuasa yang diberi oleh seksyen 168, Kanun Tanah Negara, notis adalah dengan ini diberi bahawa adalah dicadangkan untuk mengeluarkan hakmilik sambungan/menggantikan dokumen hakmilik keluaran bagi tanah yang diperihalkan dalam Jadual di bawah ini kerana sebab-sebab yang berikut—

Hakmilik diakui hilang oleh pemilik.

JADUAL

Bandar/Pekan/Mukim—Tg. Tualang. No. Lot—300117. Perihal dan No. Hakmilik—P.M. 2833. Luas—502 meter persegi. Nama Tuan Punya Tanah—Shim Chuan. No. 683, Kg. Tersusun, Kg. Baru Chenderong, 31000 Batu Gajah 1/1 bhg.

Bertarikh 28 Mei 2012
[KD. 13/4-580]

SAIDAH BINTI ABU SAHIT
*b.p. Pentadbir Tanah Daerah
Kinta*

No. 1199.

(Seksyen 168)

NOTIS BERKENAAN DENGAN CADANGAN HENDAK
MENGELUARKAN HAKMILIK SAMBUNGAN (ATAU SURATAN
YANG DIKELUARKAN YANG BARU SEBAGAI GANTINYA)

Pada menjalankan kuasa-kuasa yang diberi oleh seksyen 168, Kanun Tanah Negara, notis adalah dengan ini diberi bahawa adalah dicadangkan untuk mengeluarkan hakmilik sambungan/menggantikan dokumen hakmilik keluaran bagi tanah yang diperihalkan dalam Jadual di bawah ini kerana sebab-sebab yang berikut—

Hakmilik diakui hilang oleh pemilik.

JADUAL

Mukim—Sg. Raia. No. Lot—66214. Jenis dan No. Hakmilik—P.M. 278. Luas—0.1839 hektar. Nama Tuan Punya Tanah—Robiah binti Wahab. d/a No. 251 Taman Terus Maju, 32000 Sitiawan, Perak Darul Ridzuan.

Bertarikh 29 Mei 2012
[KD. 13/4-581]

SAIDAH BINTI ABU SAHIT
*b.p. Pentadbir Tanah Daerah
Kinta*

No. 1200.

(Seksyen 168)

NOTIS BERKENAAN DENGAN CADANGAN HENDAK
MENGELUARKAN HAKMILIK SAMBUNGAN (ATAU SURATAN
YANG DIKELUARKAN YANG BARU SEBAGAI GANTINYA)

Pada menjalankan kuasa-kuasa yang diberi oleh seksyen 168, Kanun Tanah Negara, notis adalah dengan ini diberi bahawa adalah dicadangkan untuk mengeluarkan hakmilik sambungan/menggantikan dokumen hakmilik keluaran bagi tanah yang diperihalkan dalam Jadual di bawah ini kerana sebab-sebab yang berikut—

Hakmilik diakui hilang oleh pemilik.

JADUAL

Bandar/Pekan/Mukim—Tg. Tualang. No. Lot—27640. Perihal dan No. Hakmilik—G.M. 858. Luas—1.5125 hektar. Nama Tuan Punya Tanah—Azizi bin Md Tahir 1/12 bhg., Mohamad Radhi bin Mohd Tahir 1/12 bhg., Zabidi bin Mohd Tahir 1/12 bhg. dan Mohd Tahir bin Amin 3/4 bhg. sebagai wakil 12, Jln. Suasana 4/3, Bdr Tun Hussein Onn, Cheras, 43200 Selangor.

Bertarikh 30 Mei 2012
[KD. 13/4-582]

SAIDAH BINTI ABU SAHIT
*b.p. Pentadbir Tanah Daerah
Kinta*

No. 1201.

(Seksyen 168)

NOTIS BERKENAAN DENGAN CADANGAN HENDAK
MENGELUARKAN HAKMILIK SAMBUNGAN (ATAU SURATAN
YANG DIKELUARKAN YANG BARU SEBAGAI GANTINYA)

Pada menjalankan kuasa-kuasa yang diberi oleh seksyen 168, Kanun Tanah Negara, notis adalah dengan ini diberi bahawa adalah dicadangkan untuk mengeluarkan hakmilik sambungan/menggantikan dokumen hakmilik keluaran bagi tanah yang diperihalkan dalam Jadual di bawah ini kerana sebab-sebab yang berikut—

Hakmilik diakui hilang oleh pemilik.

JADUAL

Bandar/Pekan/Mukim—Tg. Tualang. No. Lot—40221. Perihal dan No. Hakmilik—G.M. 56. Luas—0.1012 hektar. Nama Tuan Punya Tanah—Shuhaimi bin Sulaiman. No. 328, Lorong Kapur 2, Frim Kepong, 52109 Kuala Lumpur 1/1 bhg.

Bertarikh 5 Jun 2012
[KD. 13/4-583]

SAIDAH BINTI ABU SAHIT
*b.p. Pentadbir Tanah Daerah
Kinta*

No. 1202.

(Seksyen 168)

NOTIS BERKENAAN DENGAN CADANGAN HENDAK
MENGELUARKAN HAKMILIK SAMBUNGAN (ATAU SURATAN
YANG DIKELUARKAN YANG BARU SEBAGAI GANTINYA)

Pada menjalankan kuasa-kuasa yang diberi oleh seksyen 168, Kanun Tanah Negara, notis adalah dengan ini diberi bahawa adalah dicadangkan hendak mengeluarkan hakmilik sambungan/menggantikan surat hakmilik yang dikeluarkan bagi tanah yang tersebut dalam Jadual di bawah ini kerana sebab-sebab yang berikut-

Hakmilik telah diakui hilang dalam simpanan oleh Maizatul Akmam binti Cha (No. KPT.: 690619-02-5668) yang beralamat di No. 3, Lorong Mat Tok Areh KM 7.5, Jalan Datuk Kumbang, 06500 Alor Setar, Kedah Darul Aman.

JADUAL

Mukim—Bidor. No. Lot—13585. Jenis dan No. Hakmilik—P.M. 2018. Luas—1214 meter persegi.

Bertarikh 28 Mei 2012
[PTBP(D) 11/2449]

AMAR HADZLEY BIN AHMAD NOOR
*b.p. Pentadbir Tanah Daerah
Batang Padang, Tapah*

No. 1203.

(Seksyen 168)

NOTIS BERKENAAN DENGAN CADANGAN HENDAK
MENGELUARKAN HAKMILIK SAMBUNGAN (ATAU SURATAN
YANG DIKELUARKAN YANG BARU SEBAGAI GANTINYA)

Pada menjalankan kuasa-kuasa yang diberi oleh seksyen 168, Kanun Tanah Negara, notis adalah dengan ini diberi bahawa adalah dicadangkan hendak menggantikan surat hakmilik yang dikeluarkan bagi tanah yang tersebut dalam Jadual di bawah ini kerana sebab-sebab yang berikut:

Suratan hakmilik telah diakui hilang oleh Rosli bin Rethman, di alamat: F 343, Kg Pulau Lambor Kiri 32900 Lambor Perak Darul Ridzuan.

JADUAL

Mukim—Lambor Kiri. No. Lot—220B. Daerah—Perak Tengah. Luas—0.1972 hektar. Jenis dan No. Hakmilik—G.M. 1424. Tuan Punya Berdaftar—Rosli bin Rethman (PM) 1/1 bhg.

Bertarikh 28 Mei 2012
[PTSI/11-29/2012]

ZAMRI BIN ABU MANSOR
*b.p. Pentadbir Tanah,
Perak Tengah, Seri Iskandar*

No. 1204.

(Seksyen 168)

NOTIS BERKENAAN DENGAN CADANGAN HENDAK
MENGELUARKAN HAKMILIK SAMBUNGAN (ATAU SURATAN
YANG DIKELUARKAN YANG BARU SEBAGAI GANTINYA)

Pada menjalankan kuasa-kuasa yang diberi oleh seksyen 168, Kanun Tanah Negara, notis adalah dengan ini diberitahu bahawa adalah dicadangkan hendak menggantikan surat hakmilik yang dikeluarkan bagi tanah yang tersebut dalam Jadual di bawah ini kerana sebab-sebab yang berikut:

Hakmilik diakui hilang oleh pemilik.

JADUAL

Mukim—Kampar. No. P.T.—2634. Jenis dan No. Hakmilik—H.S.M. 185. Luas—139 meter persegi. Nama Tuanpunya Tanah—Chaw Yut Lin @ Chow Yuet Hing 1/1 bhg.

Bertarikh 28 Mei 2012
[PTKPR(D)13/2-70]

*b.p. Pentadbir Tanah Daerah
Kampar*

No. 1205.

(Seksyen 168)

NOTIS BERKENAAN DENGAN CADANGAN HENDAK
MENGELUARKAN HAKMILIK SAMBUNGAN (ATAU SURATAN
YANG DIKELUARKAN YANG BARU SEBAGAI GANTINYA)

Pada menjalankan kuasa-kuasa yang diberi oleh seksyen 168, Kanun Tanah Negara, notis adalah dengan ini diberitahu bahawa adalah dicadangkan hendak menggantikan surat hakmilik yang dikeluarkan bagi tanah yang tersebut dalam Jadual di bawah ini kerana sebab-sebab yang berikut:

Hakmilik diakui hilang oleh pemilik.

JADUAL

Mukim—Teja. No. Lot—300669. Jenis dan No. Hakmilik—P.M. 2287. Luas—0.8109 hektar. Nama Tuanpunya Tanah—Abdul Rahman bin Hj Ibrahim 1/1 bhg.

Bertarikh 28 Mei 2012
[PTKPR(D)13/4-80]

*b.p. Pentadbir Tanah Daerah
Kampar*

No. 1206.

(Seksyen 168)

NOTIS BERKENAAN DENGAN CADANGAN HENDAK
MENGELUARKAN HAKMILIK SAMBUNGAN (ATAU SURATAN
YANG DIKELUARKAN YANG BARU SEBAGAI GANTINYA)

Pada menjalankan kuasa-kuasa yang diberi di bawah seksyen 168, Kanun Tanah Negara, notis adalah dengan ini diberi bahawa adalah dicadangkan hendak mengeluarkan hakmilik sambungan/menggantikan dokumen hakmilik yang dikeluarkan bagi tanah yang tersebut dalam Jadual di bawah ini kerana sebab-sebab yang berikut-

Permohonan ini dibuat oleh kerana Dokumen Hakmilik Keluaran yang tersebut di bawah telah hilang.

JADUAL

Mukim—Durian Sebatang. No. Lot—2714. Jenis dan No. Hakmilik—G.M. 3883. Keluasan Tanah—1.2419 hektar. Nama Tuan Punya Berdaftar—Normiah binti Noordin 1/2 bhg. dan Sabri bin Saad 1/2 bhg.

Bertarikh 28 Mei 2012
[PTHP 7/3/79/6 - PTHP 7/11354]

MOHD. AMZARI BIN MOHD ARZAMI
*b.p. Pentadbir Tanah,
Hilir Perak*

No. 1207.

(Seksyen 168)

NOTIS BERKENAAN DENGAN CADANGAN HENDAK
MENGELUARKAN HAKMILIK SAMBUNGAN (ATAU SURATAN
YANG DIKELUARKAN YANG BARU SEBAGAI GANTINYA)

Pada menjalankan kuasa-kuasa yang diberi di bawah seksyen 168, Kanun Tanah Negara, notis adalah dengan ini diberi bahawa adalah dicadangkan hendak mengeluarkan hakmilik sambungan/menggantikan dokumen hakmilik yang dikeluarkan bagi tanah yang tersebut dalam Jadual di bawah ini kerana sebab-sebab yang berikut-

Permohonan ini dibuat oleh kerana Dokumen Hakmilik Keluaran yang tersebut di bawah telah hilang.

JADUAL

Mukim—Hutan Melintang. No. Lot—3003. Jenis dan No. Hakmilik—G.M. 3197. Keluasan Tanah—1.6997 hektar. Nama Tuan Punya Berdaftar—Normiah binti Noordin 1/2 bhg. dan Ainon @ Salamah binti Noordin 1/2 bhg.

Bertarikh 28 Mei 2012
[PTHP 7/3/79/6 - PTHP 7/11354]

MOHD. AMZARI BIN MOHD ARZAMI
*b.p. Pentadbir Tanah,
Hilir Perak*

No. 1208.

(Seksyen 168)

NOTIS BERKENAAN DENGAN CADANGAN HENDAK
MENGELUARKAN HAKMILIK SAMBUNGAN (ATAU SURATAN
YANG DIKELUARKAN YANG BARU SEBAGAI GANTINYA)

Pada menjalankan kuasa-kuasa yang diberi di bawah seksyen 168, Kanun Tanah Negara, notis adalah dengan ini diberi bahawa adalah dicadangkan hendak mengeluarkan hakmilik sambungan/menggantikan dokumen hakmilik yang dikeluarkan bagi tanah yang tersebut dalam Jadual di bawah ini kerana sebab-sebab yang berikut-

Permohonan ini dibuat oleh kerana Dokumen Hakmilik Keluaran yang tersebut di bawah telah hilang.

JADUAL

Mukim—Teluk Baharu. No. Lot—1723. Jenis dan No. Hakmilik—G.M. 1839. Keluasan Tanah—1.5176 hektar. Nama Tuan Punya Berdaftar—Normiah binti Noordin 1/2 bhg. dan Ainon @ Salamah binti Noordin 1/2 bhg.

Bertarikh 28 Mei 2012
[PTHP 7/3/79/6 - PTHP 7/11354]

MOHD. AMZARI BIN MOHD ARZAMI
*b.p. Pentadbir Tanah,
Hilir Perak*

No. 1209.

(Seksyen 168)

NOTIS BERKENAAN DENGAN CADANGAN HENDAK
MENGELUARKAN HAKMILIK SAMBUNGAN (ATAU SURATAN
YANG DIKELUARKAN YANG BARU SEBAGAI GANTINYA)

Pada menjalankan kuasa-kuasa yang diberi di bawah seksyen 168, Kanun Tanah Negara, notis adalah dengan ini diberi bahawa adalah dicadangkan hendak mengeluarkan hakmilik sambungan/menggantikan dokumen hakmilik yang dikeluarkan bagi tanah yang tersebut dalam Jadual di bawah ini kerana sebab-sebab yang berikut-

Permohonan ini dibuat oleh kerana Dokumen Hakmilik Keluaran yang tersebut di bawah telah hilang.

JADUAL

Mukim—Hutan Melintang. No. Lot—3000. Jenis dan No. Hakmilik—G.M. 3183. Keluasan Tanah—1.7781 hektar. Nama Tuan Punya Berdaftar—Zubaidah binti Md Nor 1/1 bhg.

Bertarikh 29 Mei 2012
[PTHP 7/3/79/6 - PTHP 7/11355]

MOHD. AMZARI BIN MOHD ARZAMI
*b.p. Pentadbir Tanah,
Hilir Perak*

No. 1210.

(Seksyen 168)

NOTIS BERKENAAN DENGAN CADANGAN HENDAK
MENGELUARKAN HAKMILIK SAMBUNGAN (ATAU SURATAN
YANG DIKELUARKAN YANG BARU SEBAGAI GANTINYA)

Pada menjalankan kuasa-kuasa yang diberi di bawah seksyen 168, Kanun Tanah Negara, notis adalah dengan ini diberi bahawa adalah dicadangkan hendak mengeluarkan hakmilik sambungan/menggantikan dokumen hakmilik yang dikeluarkan bagi tanah yang tersebut dalam Jadual di bawah ini kerana sebab-sebab yang berikut-

Permohonan ini dibuat oleh kerana Dokumen Hakmilik Keluaran yang tersebut di bawah telah hilang.

JADUAL

Mukim—Sungai Durian. No. P.T.—1109. Jenis dan No. Hakmilik—H.S.M. 531. Keluasan Tanah—0.813 hektar. Nama Tuan Punya Berdaftar—Rabiah binti Ismail 1/1 bhg.

Bertarikh 29 Mei 2012
[PTHP 7/3/79/6 - PTHP 7/11356]

MOHD. AMZARI BIN MOHD ARZAMI
*b.p. Pentadbir Tanah,
Hilir Perak*

No. 1211.

(Seksyen 168)

NOTIS BERKENAAN DENGAN CADANGAN HENDAK
MENGELUARKAN HAKMILIK SAMBUNGAN (ATAU SURATAN
YANG DIKELUARKAN YANG BARU SEBAGAI GANTINYA)

Dalam menjalankan kuasa-kuasa yang diberi dalam seksyen 168, Kanun Tanah Negara, notis adalah dengan ini diberi bahawa dicadangkan untuk mengeluarkan hakmilik sambungan/menggantikan suratan hakmilik kepada tanah yang diterangkan dalam Jadual di bawah atas sebab-sebab berikut:

Hakmilik keluaran telah diakui hilang dalam simpanan pemilik berdaftar.

JADUAL

Mukim—Gerik. No. Lot—12498. Keterangan dan No. Hakmilik—P.M. 3857.
Luas—0.5828 hektar.

Bertarikh 29 Mei 2012
[P.T.GK.361/1/021/2012]

SHAHRUDDIN BIN HASHIM
*b.p. Pentadbir Tanah Daerah
Hulu Perak*

No. 1212.

(Seksyen 168)

NOTIS BERKENAAN DENGAN CADANGAN HENDAK
MENGELUARKAN HAKMILIK SAMBUNGAN (ATAU SURATAN
YANG DIKELUARKAN YANG BARU SEBAGAI GANTINYA)

Dalam menjalankan kuasa-kuasa yang diberi dalam seksyen 168, Kanun Tanah Negara, notis adalah dengan ini diberi bahawa dicadangkan untuk mengeluarkan hakmilik sambungan/menggantikan suratan hakmilik kepada tanah yang diterangkan dalam Jadual di bawah atas sebab-sebab berikut:

Hakmilik keluaran telah diakui hilang dalam simpanan pemilik berdaftar.

JADUAL

Mukim—Gerik. No. Lot—6103. Keterangan dan No. Hakmilik—G.M. 384.
Luas—1.5086 hektar.

Bertarikh 4 Jun 2012
[P.T.GK.361/1/022/2012]

SHAHRUDDIN BIN HASHIM
*b.p. Pentadbir Tanah Daerah
Hulu Perak*

No. 1213.

(Seksyen 168)

NOTIS BERKENAAN DENGAN CADANGAN HENDAK
MENGELUARKAN HAKMILIK SAMBUNGAN (ATAU SURATAN
YANG DIKELUARKAN YANG BARU SEBAGAI GANTINYA)

Pada menjalankan kuasa-kuasa yang diberi oleh seksyen 168, Kanun Tanah Negara, notis adalah dengan ini diberi bahawa adalah dicadangkan hendak mengeluarkan hakmilik sambungan bagi tanah yang tersebut dalam Jadual di bawah ini kerana sebab-sebab yang berikut—

Hakmilik asal diakui hilang oleh Azmi bin Darus, No. 40, Jalan Rishah 3, 30100 Ipoh, Perak Darul Ridzuan.

JADUAL

Mukim—Hulu Kinta. No. P.T.—64090. Jenis dan No. Hakmilik—H.S.(M) 808/84. Luas—359.0585 meter persegi. Nama Tuan Punya—Bedah bin Mehat.

Bertarikh 30 Mei 2012
[PTK(1) 7/1/2012 SJ.34]

NORHASNISHA BINTI HASHIM
*b.p. Pentadbir Tanah Daerah
Kinta, Ipoh*

No. 1214.

(Seksyen 168)

NOTIS BERKENAAN DENGAN CADANGAN HENDAK
MENGELUARKAN HAKMILIK SAMBUNGAN (ATAU SURATAN
YANG DIKELUARKAN YANG BARU SEBAGAI GANTINYA)

Pada menjalankan kuasa-kuasa yang diberi oleh seksyen 168, Kanun Tanah Negara, notis adalah dengan ini diberi bahawa adalah dicadangkan hendak mengeluarkan hakmilik sambungan bagi tanah yang tersebut dalam Jadual di bawah ini kerana sebab-sebab yang berikut—

Hakmilik asal diakui hilang oleh Ramli bin Sawijan, No. 146, Lorong 4, Sungai Tapah Tambahan, 30020 Ipoh, Perak Darul Ridzuan.

JADUAL

Mukim—Hulu Kinta. No. Lot—116959. Jenis dan No. Hakmilik—P.M. 6101. Luas—379 meter persegi. Nama Tuan Punya—Ramli bin Sawijan.

Bertarikh 30 Mei 2012
[PTK(1) 7/1/2012 SJ.35]

NORHASNISHA BINTI HASHIM
*b.p. Pentadbir Tanah Daerah
Kinta, Ipoh*

No. 1215.

(Seksyen 168)

NOTIS BERKENAAN DENGAN CADANGAN HENDAK
MENGELUARKAN HAKMILIK SAMBUNGAN (ATAU SURATAN
YANG DIKELUARKAN YANG BARU SEBAGAI GANTINYA)

Pada menjalankan kuasa-kuasa yang diberi oleh seksyen 168, Kanun Tanah Negara, notis adalah dengan ini diberi bahawa adalah dicadangkan hendak mengeluarkan hakmilik sambungan bagi tanah yang tersebut dalam Jadual di bawah ini kerana sebab-sebab yang berikut—

Hakmilik asal diakui hilang oleh K.W. Chong & Partners, No. 83, Jalan Sultan Abdul Jalil, Greentown, 30450 Ipoh, Perak Darul Ridzuan.

JADUAL

Mukim—Hulu Kinta. No. Lot—63451. Jenis dan No. Hakmilik—P.M. 4122.
Luas—457.3467 meter persegi. Nama Tuan Punya—Lily Peh.

Bertarikh 30 Mei 2012
[PTK(1) 7/1/2012 SJ.36]

NORHASNISHA BINTI HASHIM
*b.p. Pentadbir Tanah Daerah
Kinta, Ipoh*

No. 1216.

(Seksyen 168)

NOTIS BERKENAAN DENGAN CADANGAN HENDAK
MENGELUARKAN HAKMILIK SAMBUNGAN (ATAU SURATAN
YANG DIKELUARKAN YANG BARU SEBAGAI GANTINYA)

Pada menjalankan kuasa-kuasa yang diberi oleh seksyen 168, Kanun Tanah Negara, notis adalah dengan ini diberi bahawa adalah dicadangkan hendak mengeluarkan hakmilik sambungan bagi tanah yang tersebut dalam Jadual di bawah ini kerana sebab-sebab yang berikut—

Hakmilik asal diakui hilang oleh K.W. Chong & Partners, No. 83, Jalan Sultan Abdul Jalil, Greentown, 30450 Ipoh, Perak Darul Ridzuan.

JADUAL

Mukim—Hulu Kinta. No. P.T.—19070. Jenis dan No. Hakmilik—H.S.M.
371/84. Luas—130.06 meter persegi. Nama Tuan Punya—Lee Bock Lim.

Bertarikh 30 Mei 2012
[PTK(1) 7/1/2012 SJ.37]

NORHASNISHA BINTI HASHIM
*b.p. Pentadbir Tanah Daerah
Kinta, Ipoh*

No. 1217.

(Seksyen 168)

NOTIS BERKENAAN DENGAN CADANGAN HENDAK
MENGELUARKAN HAKMILIK SAMBUNGAN (ATAU SURATAN
YANG DIKELUARKAN YANG BARU SEBAGAI GANTINYA)

Pada menjalankan kuasa-kuasa yang diberi oleh seksyen 168, Kanun Tanah Negara, notis adalah dengan ini diberi bahawa adalah dicadangkan hendak mengeluarkan hakmilik sambungan bagi tanah yang tersebut dalam Jadual di bawah ini kerana sebab-sebab yang berikut—

Hakmilik asal diakui hilang oleh Radiah binti Hassin, No. 204, Laluan Merbau 4, Kampung Dato Ahmad Said Tambahan 3, 30020 Ipoh, Perak Darul Ridzuan.

JADUAL

Mukim—Hulu Kinta. No. P.T.—78874. Jenis dan No. Hakmilik—H.S.M. 2578. Luas—481.05 meter persegi. Nama Tuan Punya—Radiah binti Hassin.

Bertarikh 30 Mei 2012
[PTK(1) 7/1/2012 SJ.38]

NORHASNISHA BINTI HASHIM
*b.p. Pentadbir Tanah Daerah
Kinta, Ipoh*

No. 1218.

(Seksyen 168)

NOTIS BERKENAAN DENGAN CADANGAN HENDAK
MENGELUARKAN HAKMILIK SAMBUNGAN (ATAU SURATAN
YANG DIKELUARKAN YANG BARU SEBAGAI GANTINYA)

Pada menjalankan kuasa-kuasa yang diberi oleh seksyen 168, Kanun Tanah Negara, notis adalah dengan ini diberi bahawa adalah dicadangkan hendak mengeluarkan hakmilik sambungan bagi tanah yang tersebut dalam Jadual di bawah ini kerana sebab-sebab yang berikut—

Hakmilik asal diakui hilang oleh Wong Foong Moy, No. 25, Jalan Pasir Pinji 6, Off Jalan Chung Ah Ming, 31650 Ipoh, Perak Darul Ridzuan.

JADUAL

Mukim—Hulu Kinta. No. Lot—362045. Jenis dan No. Hakmilik—P.M. 19527. Luas—334 meter persegi. Nama Tuan Punya—Wong Foong Moy.

Bertarikh 30 Mei 2012
[PTK(1) 7/1/2012 SJ.39]

NORHASNISHA BINTI HASHIM
*b.p. Pentadbir Tanah Daerah
Kinta, Ipoh*

No. 1219.

(Seksyen 168)

NOTIS BERKENAAN DENGAN CADANGAN HENDAK
MENGELUARKAN HAKMILIK SAMBUNGAN (ATAU SURATAN
YANG DIKELUARKAN YANG BARU SEBAGAI GANTINYA)

Pada menjalankan kuasa-kuasa yang diberi oleh seksyen 168, Kanun Tanah Negara, notis adalah dengan ini diberi bahawa adalah dicadangkan hendak mengeluarkan hakmilik sambungan bagi tanah yang tersebut dalam Jadual di bawah ini kerana sebab-sebab yang berikut—

Hakmilik asal diakui hilang oleh Fauziah binti Mohd Diah, No. 195, Jalan Intan, Kampung Dato Ahmad Said Tambahan 3, 30020 Ipoh, Perak Darul Ridzuan.

JADUAL

Mukim—Hulu Kinta. No. P.T.—78865. Jenis dan No. Hakmilik—H.S.M. 188/89. Luas—418.05 meter persegi. Nama Tuan Punya—Fauziah binti Mohd Diah.

Bertarikh 30 Mei 2012
[PTK(1) 7/1/2012 SJ.40]

NORHASNISHA BINTI HASHIM
*b.p. Pentadbir Tanah Daerah
Kinta, Ipoh*

No. 1220.

(Seksyen 168)

NOTIS BERKENAAN DENGAN CADANGAN HENDAK
MENGELUARKAN HAKMILIK SAMBUNGAN (ATAU SURATAN
YANG DIKELUARKAN YANG BARU SEBAGAI GANTINYA)

Pada menjalankan kuasa-kuasa yang diberi oleh seksyen 168, Kanun Tanah Negara, notis adalah dengan ini diberi bahawa adalah dicadangkan hendak mengeluarkan hakmilik sambungan bagi tanah yang tersebut dalam Jadual di bawah ini kerana sebab-sebab yang berikut—

Hakmilik asal diakui hilang oleh Chang Tin Chee, No. 454, Ampang Baru, 31350 Ipoh, Perak Darul Ridzuan.

JADUAL

Mukim—Hulu Kinta. No. Lot—55363. Jenis dan No. Hakmilik—H.S(M) UK 73/81. Luas—418 meter persegi. Nama Tuan Punya—Titian Giat Sdn. Bhd.

Bertarikh 30 Mei 2012
[PTK(1) 7/1/2012 SJ.41]

NORHASNISHA BINTI HASHIM
*b.p. Pentadbir Tanah Daerah
Kinta, Ipoh*

No. 1221.

(Seksyen 168)

NOTIS BERKENAAN DENGAN CADANGAN HENDAK
MENGELUARKAN HAKMILIK SAMBUNGAN (ATAU SURATAN
YANG DIKELUARKAN YANG BARU SEBAGAI GANTINYA)

Pada menjalankan kuasa-kuasa yang diberi oleh seksyen 168, Kanun Tanah Negara, notis adalah dengan ini diberi bahawa adalah dicadangkan hendak mengeluarkan hakmilik sambungan bagi tanah yang tersebut dalam Jadual di bawah ini kerana sebab-sebab yang berikut—

Hakmilik asal diakui hilang oleh Maamor bin Mohd Saleh, No. 2, Persiaran Bukit Meru 10, Meru Heights, 30020 Ipoh, Perak Darul Ridzuan.

JADUAL

Mukim—Hulu Kinta. No. P.T.—189635. Jenis dan No. Hakmilik—H.S(M) 13930. Luas—434.285 meter persegi. Nama Tuan Punya—Abdul Hamid bin Kassim.

Bertarikh 30 Mei 2012
[PTK(1) 7/1/2012 SJ.42]

NORHASNISHA BINTI HASHIM
*b.p. Pentadbir Tanah Daerah
Kinta, Ipoh*

No. 1222.

(Seksyen 168)

NOTIS BERKENAAN DENGAN CADANGAN HENDAK
MENGELUARKAN HAKMILIK SAMBUNGAN (ATAU SURATAN
YANG DIKELUARKAN YANG BARU SEBAGAI GANTINYA)

Pada menjalankan kuasa-kuasa yang diberi oleh seksyen 168, Kanun Tanah Negara, notis adalah dengan ini diberi bahawa adalah dicadangkan untuk mengeluarkan hakmilik sambungan bagi tanah yang diperihalkan dalam Jadual di bawah ini kerana sebab-sebab yang berikut:

Hakmilik Keluaran G.M. 1857 Lot 585 Mukim Temelong telah diakui hilang dalam simpanan pemilik berdaftar.

JADUAL

Mukim—Temelong. No. Lot—585. Perihal dan No. Hakmilik—G.M. 1857. Luas—0.731 hektar.

Bertarikh 1 Jun 2012
[PTLG (H/S) 24/2012]

ABU YUSRI BIN MAHAMAD YUSOP
*Penolong Pentadbir Tanah
Lenggong*

No. 1223.

(Seksyen 168)

NOTIS BERKENAAN DENGAN CADANGAN HENDAK
MENGELUARKAN HAKMILIK SAMBUNGAN (ATAU SURATAN
YANG DIKELUARKAN YANG BARU SEBAGAI GANTINYA)

Pada menjalankan kuasa-kuasa yang diberi oleh seksyen 168, Kanun Tanah Negara, notis adalah dengan ini diberi bahawa adalah dicadangkan untuk mengeluarkan hakmilik sambungan bagi tanah yang diperihalkan dalam Jadual di bawah ini kerana sebab-sebab yang berikut:

Hakmilik Keluaran H.S.M. 159 P.T. 427 Mukim Temelong telah diakui hilang dalam simpanan pemilik berdaftar.

JADUAL

Mukim—Temelong. No. P.T.—427. Perihal dan No. Hakmilik—H.S.M. 159.
Luas—0.8377 hektar.

Bertarikh 1 Jun 2012
[PTLG (H/S) 25/2012]

ABU YUSRI BIN MAHAMAD YUSOP
*Penolong Pentadbir Tanah
Lenggong*

No. 1224.

(Seksyen 168)

NOTIS BERKENAAN DENGAN CADANGAN HENDAK
MENGELUARKAN HAKMILIK SAMBUNGAN (ATAU SURATAN
YANG DIKELUARKAN YANG BARU SEBAGAI GANTINYA)

Pada menjalankan kuasa-kuasa yang diberi oleh seksyen 168, Kanun Tanah Negara, notis adalah dengan ini diberi bahawa adalah dicadangkan untuk mengeluarkan hakmilik sambungan bagi tanah yang diperihalkan dalam Jadual di bawah ini kerana sebab-sebab yang berikut:

Hakmilik Keluaran H.S.M. 181 P.T. 446 Mukim Temelong telah diakui hilang dalam simpanan pemilik berdaftar.

JADUAL

Mukim—Temelong. No. P.T.—446. Perihal dan No. Hakmilik—H.S.M. 181.
Luas—0.8498 hektar.

Bertarikh 1 Jun 2012
[PTLG (H/S) 25/2012]

ABU YUSRI BIN MAHAMAD YUSOP
*Penolong Pentadbir Tanah
Lenggong*

No. 1225.

(Seksyen 168)

NOTIS BERKENAAN DENGAN CADANGAN HENDAK
MENGELUARKAN HAKMILIK SAMBUNGAN (ATAU SURATAN
YANG DIKELUARKAN YANG BARU SEBAGAI GANTINYA)

Menurut Pemberitahuan Warta No. 827 yang disiarkan pada 26 April 2012
Jadual berikut dipinda:

JADUAL

Mukim	No. Geran	No. Lot	Luas	Nama-Nama Tuan Tanah	No. Fail PTLM
		P.M.	HEKTAR		
Batu Kurau	6210	4641	2.0285	Abdullah Kamar bin Ahmad 1/8 bhg., Kasim bin Ahmad 1/8 bhg., Hjh Aminah bt. Hj Ismail 1/8 bhg., M. Zain bin Ahmad 1/8 bhg. dan Samsudin bin Abdul Azis 1/2 bhg.	260/23/2012/02
		P.M.	METER PERSEGI		
Tupai	758	525	379.3922	Lam Pin Kok 1/2 bhg. dan Tang Fong Har 1/2 bhg.	260/24/2012/12

dan diganti dengan:

Mukim	No. Geran	No. Lot	Luas	Nama-Nama Tuan Tanah	No. Fail PTLM
		G.M.	HEKTAR		
Batu Kurau	6210	4641	2.0285	Abdullah Kamar bin Ahmad 1/8 bhg., Kasim bin Ahmad 1/8 bhg., Hjh Aminah bt. Hj Ismail 1/8 bhg., M. Zain bin Ahmad 1/8 bhg. dan Samsudin bin Abdul Azis 1/2 bhg.	260/23/2012/02
		P.M.	METER PERSEGI		
Tupai	758	525	379.3922	Lam Pin Kok 1/2 bhg. dan Tang Fong Har 1/2 bhg.	260/24/2012/12

Bertarikh 5 Mei 2012
[PTLM 260/23/2012/02]

SALWA HASLINDA BINTI CHE ROSE
*b.p. Pentadbir Tanah Daerah
Larut Matang dan Selama*

No. 1226.

PEMBATALAN

Menurut Pemberitahuan Warta Kerajaan Negeri Perak No. 640 bertarikh 29 Mac 2012 seperti Jadual di bawah adalah dengan ini dibatalkan.

Mukim/ Tarikh Permohonan	Nama Pemohon	No. Hakmilik G.M.	Lot/ P.T.	Luas HEKTAR	Nama Tuan Tanah Bahagian dan No. Fail
K.L.Kiri 25.1.2012	Govindan a/l Perumal	1247	8161	0.8186	Govindan a/l Perumal 1/6 bhg., Komathi a/l Perumal 1/6 bhg., Palaniammah a/p Chevayalan 1/6 bhg., Pannir Chelvam a/l Perumal 1/6 bhg., Tanggaraja a/l Perumal 1/6 bhg. dan Tharumalingam a/l Perumal 1/6 bhg. PTKK (P/H) 9/2012

Bertarikh 4 Jun 2012
[PTKK (D) 13/81 JLD. 5]

ROSHAH BINTI DARUS
*b.p. Pentadbir Tanah
Kuala Kangsar*

No. 1227.

(Seksyen 187B)

NOTIS MENGENAI CADANGAN HENDAK MENGELUARKAN DOKUMEN
HAKMILIK KELUARAN SEMENTARA YANG BARU

Pada menjalankan kuasa-kuasa yang diberi oleh seksyen 187B, Kanun Tanah Negara, notis adalah dengan ini diberi bahawa adalah dicadangkan untuk menggantikan dokumen hakmilik keluaran sementara bagi tanah yang diperihalkan dalam Jadual di bawah ini kerana sebab-sebab yang berikut:

Permohonan dibuat kerana Daftar Hakmilik Keluaran seperti Jadual di bawah telah diakui hilang.

JADUAL

Mukim—Hulu Kinta. No. P.T.—167930. Perihal dan No. Hakmilik—H.S.D. 87121. Luas—130 meter persegi.

Bertarikh 28 Mei 2012
[PTG.PK. 3/6-2179 (A)]

HASLAN BIN MAT YAKIN
*b.p. Pendaftar Hakmilik
Negeri Perak*

No. 1228.

(Seksyen 187B)

NOTIS MENGENAI CADANGAN HENDAK MENGELUARKAN DOKUMEN
HAKMILIK KELUARAN SEMENTARA YANG BARU

Pada menjalankan kuasa-kuasa yang diberi oleh seksyen 187B, Kanun Tanah Negara, notis adalah dengan ini diberi bahawa adalah dicadangkan untuk menggantikan dokumen hakmilik keluaran sementara bagi tanah yang diperihalkan dalam Jadual di bawah ini kerana sebab-sebab yang berikut:

Permohonan dibuat kerana Daftar Hakmilik Keluaran seperti Jadual di bawah telah diakui hilang.

JADUAL

Mukim—Hulu Kinta. No. P.T.—98129. Perihal dan No. Hakmilik—H.S.D. 2638. Luas—89.184 meter persegi.

Bertarikh 28 Mei 2012
[PTG.PK. 3/6-2182 (A)]

HASLAN BIN MAT YAKIN
*b.p. Pendaftar Hakmilik
Negeri Perak*

No. 1229.

(Seksyen 261)

SAMAN KEPADA PENGGADAI SUPAYA HADIR SIASATAN

Pejabat Tanah Daerah Dan Tanah, Daerah Kecil Ipoh, Lorong Pasar, Gugusan Manjoi, 30020 Ipoh dalam Negeri Perak Darul Ridzuan
No. Rujukan: P.T.K(1) 7/7/2009 SJ.19

DI ANTARA

PUBLIC BANK BERHAD

Pemegang Gadaian

DAN

MOHD ABDUL WAHAB BIN
MOHD ALI

Penggadai

Kepada Mohd Abdul Wahab bin Mohd Ali yang beralamat di Tepi Kedai 81, Jalan Besar, 31200 Chemor, Perak Darul Ridzuan.

Ambil perhatian bahawasanya tuan/puan, sebagai pemegang gadaian ke atas tanah yang tersebut di dalam Jadual yang dilampirkan bersama-sama ini telah membuat permohonan di bawah seksyen 260(2) Kanun Tanah Negara 1965 supaya Perintah Jualan dikeluarkan ke atas tanah tersebut.

Sila ambil perhatian bahawa siasatan berhubung dengan permohonan pemegang gadaian akan diadakan pada 11 Julai 2012, Khamis pukul 10.45 pagi di Bilik Siasatan, Pejabat Daerah Dan Tanah, Daerah Kecil Ipoh, Lorong Pasar, Gugusan Manjoi, 30020 Ipoh, Perak Darul Ridzuan. Tuan/Puan adalah dikehendaki hadir.

Dan sila ambil perhatian bahawa kegagalan tuan/puan menghadiri siasatan tersebut akan menyebabkan perintah jualan akan dikeluarkan ke atas tanah/tanah-tanah tersebut di bawah seksyen 263 Kanun Tanah Negara 1965.

JADUAL TANAH DAN KEPENTINGAN

Mukim—Ulu Kinta. No. P.T.—78498. Jenis dan No. Hakmilik—H.S.(M) UK 114/89. Bahagian Tanah (jika ada)—Semua bhg. No. Berdaftar Gadaian (jika ada)—No. Perserahan 585/1997. Jld. 81. Fol. 78.

Bertarikh 1 Jun 2012
[P.T.K.(1) 7/7/2007 SJ.19]
(Siasatan 2)

NORHASNISHA BINTI HASHIM
*b.p. Pentadbir Tanah Daerah
Kinta, Ipoh*

No. 1230.

(Seksyen 261)

SAMAN KEPADA PENGGADAI SUPAYA HADIR SIASATAN

Pejabat Tanah Daerah Dan Tanah, Daerah Kecil Ipoh, Lorong Pasar, Gugusan Manjoi, 30020 Ipoh dalam Negeri Perak Darul Ridzuan
No. Rujukan: P.T.K(1) 7/7/2010 SJ.48

DI ANTARA

PUBLIC ISLAMIC BANK
BERHAD

Pemegang Gadaian

DAN

PARMESWARAN A/L PERUMAL

Penggadai

Kepada Parmeswaran a/l Perumal yang beralamat di No. 14, Jalan Tawas Baru 21, Taman Ehsan, 30010 Ipoh, Perak Darul Ridzuan.

Ambil perhatian bahawasanya tuan/puan, sebagai pemegang gadaian ke atas tanah yang tersebut di dalam Jadual yang dilampirkan bersama-sama ini telah membuat permohonan di bawah seksyen 260(2) Kanun Tanah Negara 1965 supaya Perintah Jualan dikeluarkan ke atas tanah tersebut.

Sila ambil perhatian bahawa siasatan berhubung dengan permohonan pemegang gadaian akan diadakan pada 11 Julai 2012, Khamis pukul 11.00 pagi di Bilik Siasatan, Pejabat Daerah Dan Tanah, Daerah Kecil Ipoh, Lorong Pasar, Gugusan Manjoi, 30020 Ipoh, Perak Darul Ridzuan. Tuan/Puan adalah dikehendaki hadir.

Dan sila ambil perhatian bahawa kegagalan tuan/puan menghadiri siasatan tersebut akan menyebabkan perintah jualan akan dikeluarkan ke atas tanah/tanah-tanah tersebut di bawah seksyen 263 Kanun Tanah Negara 1965.

JADUAL TANAH DAN KEPENTINGAN

Mukim—Ulu Kinta. No. Lot—354939. Jenis dan No. Hakmilik—P.M. 17769. Bahagian Tanah (jika ada)—Semua bhg. No. Berdaftar Gadaian (jika ada)—No. Perserahan 60/2009.

Bertarikh 4 Jun 2012
[P.T.K.(1) 7/7/2010 SJ.48]
(Siasatan 2)

NORHASNISHA BINTI HASHIM
*b.p. Pentadbir Tanah Daerah
Kinta, Ipoh*

No. 1231.

(Seksyen 261)

SAMAN KEPADA PENGGADAI SUPAYA HADIR SIASATAN

Pejabat Tanah Daerah Dan Tanah, Daerah Kecil Ipoh, Lorong Pasar, Gugusan Manjoi, 30020 Ipoh dalam Negeri Perak Darul Ridzuan
No. Rujukan: P.T.K(1) 7/7/2012 SJ.19

DI ANTARA

HSBC AMANAH MALAYSIA
BERHAD

Pemegang Gadaian

DAN

RAJA KUCHARAN A/L RAMIAH

Penggadai

Kepada Raja Kuharan a/l Ramiah yang beralamat di No. 1, Laluan Kilang, Jelapang Industrial Estate, 30100 Ipoh, Perak Darul Ridzuan dan/atau No. 3187, Jalan Tiong 1, Kampong Datuk Ahmad Said Tambahan Dua, 30100 Ipoh, Perak Darul Ridzuan.

Ambil perhatian bahawasanya tuan/puan, sebagai pemegang gadaian ke atas tanah yang tersebut di dalam Jadual yang dilampirkan bersama-sama ini telah membuat permohonan di bawah seksyen 260(2) Kanun Tanah Negara 1965 supaya Perintah Jualan dikeluarkan ke atas tanah tersebut.

Sila ambil perhatian bahawa siasatan berhubung dengan permohonan pemegang gadaian akan diadakan pada 2 Mei 2012, Khamis pukul 10.00 pagi di Bilik Siasatan, Pejabat Daerah Dan Tanah, Daerah Kecil Ipoh, Lorong Pasar, Gugusan Manjoi, 30020 Ipoh, Perak Darul Ridzuan. Tuan/Puan adalah dikehendaki hadir.

Dan sila ambil perhatian bahawa kegagalan tuan/puan menghadiri siasatan tersebut akan menyebabkan perintah jualan akan dikeluarkan ke atas tanah/tanah-tanah tersebut di bawah seksyen 263 Kanun Tanah Negara 1965.

JADUAL TANAH DAN KEPENTINGAN

Mukim—Ulu Kinta. No. P.T.—3187. Jenis dan No. Hakmilik—H.S.(M) 119/77. Bahagian Tanah (jika ada)—Semua bhg. No. Berdaftar Gadaian (jika ada)—No. Perserahan 2090/2010.

Bertarikh 5 Jun 2012
[P.T.K.(1) 7/7/2012 SJ.19]
(Siasatan 1)

NORHASNISHA BINTI HASHIM
*b.p. Pentadbir Tanah Daerah
Kinta, Ipoh*

No. 1232.

(Seksyen 257 dan 263)

PERINTAH JUALAN ATAS PERMINTAAN PEMEGANG GADAIAN

Saya, Norhasnisha binti Hashim, Penolong Pentadbir Tanah, pada menjalankan kuasa yang diperuntukkan oleh seksyen 257/263 Kanun Tanah Negara, dengan ini perintah supaya dijual tanah/bahagian tanah yang tak dipecahkan/pajakan/pajakan kecil yang diperihalkan di dalam Jadual di bawah:

Dan saya selanjutnya memerintahkan—

- (a) bahawa jualan itu, hendaklah dengan jalan lelong awam, yang akan diadakan pada 18 Oktober 2012 pada 10.00 pagi di Pejabat Tanah, Ipoh; dan
 - (b) bahawa harga rizab bagi maksud jualan itu ialah RM70,000.00. (Ringgit Malaysia: Tujuh Puluh Ribu sahaja).
2. Saya dapati bahawa amaun yang kena dibayar kepada pemegang gadaian/pemegang-pemegang gadaian pada tarikh ini ialah RM79,419.07 CIMB Islamic Bank Berhad.
 3. Jualan ini hendaklah tertakluk kepada syarat-syarat berikut:
 - (a) penawar memiliki, jumlah yang bersamaan dengan sepuluh peratus daripada harga rizab yang ditetapkan di bawah perenggan 1(b) di atas RM7,000.00 (Ringgit Malaysia: Tujuh Ribu sahaja).
 - (b) amaun penuh harga jualan boleh dibayar serta-merta selepas tukul dijatuhkan oleh penawar yang berjaya kepada pemegang gadaian;
 - (c) di mana amaun penuh harga jualan jika tidak dibayar selepas tukul dijatuhkan oleh penawar yang berjaya—
 - (i) maka, jumlah yang dinyatakan di perenggan (a) hendaklah dibayar kepada pemegang gadaian dan ia hendaklah dipegang sebagai deposit sehingga keseluruhan harga belian telah dibayar; dan
 - (ii) sebelum baki harga belian diselesaikan, jumlah wang yang dinyatakan di dalam subperenggan (i) hendaklah dikreditkan ke dalam akaun penggadai untuk tujuan mengurangkan jumlah yang kena dibayar kepada pemegang gadaian.

- (d) baki harga belian hendaklah diselesaikan dalam masa tidak lebih daripada satu ratus dua puluh hari (120) daripada tarikh jualan, iaitu tidak lewat dari tarikh 15 Februari 2013 dan bahawa hendaklah tiada ada apa-apa lanjutan masa bagi tempoh yang telah ditetapkan; dan
- (e) di mana harga belian sepenuhnya tidak diselesaikan sebelum atau pada tarikh yang ditentukan dalam perenggan (d), jumlah yang dibayar sebagai deposit di bawah perenggan (c) kepada pemegang gadaian hendaklah dilucuthak dan dilupuskan dengan cara yang ditetapkan di bawah seksyen 267.

JADUAL TANAH DAN KEPENTINGAN

Mukim—Ulu Kinta. No. Lot—83455. Jenis dan No. Hakmilik—P.M. 12378. Bahagian Tanah (jika ada)—Semua bhg. No. Berdaftar Gadaian (jika ada)—No. Perserahan 1257/95. Jld. 74. Fol. 44.

Bertarikh 1 Jun 2012
[PTK(I) 7/7/2006 SJ. 45]
(Lelongan 2)

NORHASNISHA BINTI HASHIM
*b.p. Pentadbir Tanah Daerah
Kinta, Ipoh*

No. 1233.

(Seksyen 257 dan 263)

PERINTAH JUALAN ATAS PERMINTAAN PEMEGANG GADAIAN

Saya, Norhasnisha binti Hashim, Penolong Pentadbir Tanah, pada menjalankan kuasa yang diperuntukkan oleh seksyen 257/263 Kanun Tanah Negara, dengan ini perintah supaya dijual tanah/bahagian tanah yang tak dipecahkan/pajakan/pajakan kecil yang diperihalkan di dalam Jadual di bawah:

Dan saya selanjutnya memerintahkan—

- (a) bahawa jualan itu, hendaklah dengan jalan lelong awam, yang akan diadakan pada 27 September 2012 pada 10.00 pagi di Pejabat Tanah, Ipoh; dan
- (b) bahawa harga rizab bagi maksud jualan itu ialah RM135,000.00. (Ringgit Malaysia: Seratus Tiga Puluh Lima Ribu sahaja).
2. Saya dapati bahawa amaun yang kena dibayar kepada pemegang gadaian/pemegang-pemegang gadaian pada tarikh ini ialah RM234,490.83 CIMB Bank Berhad.
3. Jualan ini hendaklah tertakluk kepada syarat-syarat berikut:
- (a) penawar memiliki, jumlah yang bersamaan dengan sepuluh peratus daripada harga rizab yang ditetapkan di bawah perenggan 1(b) di atas RM13,500.00 (Ringgit Malaysia: Tiga Belas Ribu Lima Ratus sahaja).
- (b) amaun penuh harga jualan boleh dibayar serta-merta selepas tukul dijatuhkan oleh penawar yang berjaya kepada pemegang gadaian;

- (c) di mana amaun penuh harga jualan jika tidak dibayar selepas tukul dijatuhkan oleh penawar yang berjaya—
- (i) maka, jumlah yang dinyatakan di perenggan (a) hendaklah dibayar kepada pemegang gadaian dan ia hendaklah dipegang sebagai deposit sehingga keseluruhan harga belian telah dibayar; dan
 - (ii) sebelum baki harga belian diselesaikan, jumlah wang yang dinyatakan di dalam subperenggan (i) hendaklah dikreditkan ke dalam akaun penggadai untuk tujuan mengurangkan jumlah yang kena dibayar kepada pemegang gadaian.
- (d) baki harga belian hendaklah diselesaikan dalam masa tidak lebih daripada satu ratus dua puluh hari (120) daripada tarikh jualan, iaitu tidak lewat dari tarikh 24 Januari 2013 dan bahawa hendaklah tiada ada apa-apa lanjutan masa bagi tempoh yang telah ditetapkan; dan
- (e) di mana harga belian sepenuhnya tidak diselesaikan sebelum atau pada tarikh yang ditentukan dalam perenggan (d), jumlah yang dibayar sebagai deposit di bawah perenggan (c) kepada pemegang gadaian hendaklah dilucuthak dan dilupuskan dengan cara yang ditetapkan di bawah seksyen 267.

JADUAL TANAH DAN KEPENTINGAN

Mukim—Ulu Kinta. No. Lot—304185 {Dahulu P.T. 143764}. Jenis dan No. Hakmilik—P.M. 21545 {Dahulu H.S.(M) 14032}. Bahagian Tanah (jika ada)—Semua bhg. No. Berdaftar Gadaian (jika ada)—No. Perserahan 1392/1998. Jld. 91. Fol. 80.

Bertarikh 4 Jun 2012
[PTK(I) 7/7/2000 SJ. 31]
(Lelongan 2)

NORHASNISHA BINTI HASHIM
*b.p. Pentadbir Tanah Daerah
Kinta, Ipoh*

No. 1234.

(Seksyen 257 dan 263)

PERINTAH JUALAN ATAS PERMINTAAN PEMEGANG GADAIAN

Saya, Norhasnisha binti Hashim, Penolong Pentadbir Tanah, pada menjalankan kuasa yang diperuntukkan oleh seksyen 257/263 Kanun Tanah Negara, dengan ini perintah supaya dijual tanah/bahagian tanah yang tak dipecahkan/pajakan/pajakan kecil yang diperihalkan di dalam Jadual di bawah:

Dan saya selanjutnya memerintahkan—

- (a) bahawa jualan itu, hendaklah dengan jalan lelong awam, yang akan diadakan pada 29 November 2012 pada 10.00 pagi di Pejabat Tanah, Ipoh; dan
- (b) bahawa harga rizab bagi maksud jualan itu ialah RM92,000.00. (Ringgit Malaysia: Sembilan Puluh Dua Ribu sahaja).

2. Saya dapati bahawa amaun yang kena dibayar kepada pemegang gadaian/ pemegang-pemegang gadaian pada tarikh ini ialah RM110,390.08 Malaysia Banking Berhad.
3. Jualan ini hendaklah tertakluk kepada syarat-syarat berikut:
 - (a) penawar memiliki, jumlah yang bersamaan dengan sepuluh peratus daripada harga rizab yang ditetapkan di bawah perenggan 1(b) di atas RM9,200.00 (Ringgit Malaysia: Sembilan Ribu Dua Ratus sahaja).
 - (b) amaun penuh harga jualan boleh dibayar serta-merta selepas tukul dijatuhkan oleh penawar yang berjaya kepada pemegang gadaian;
 - (c) di mana amaun penuh harga jualan jika tidak dibayar selepas tukul dijatuhkan oleh penawar yang berjaya—
 - (i) maka, jumlah yang dinyatakan di perenggan (a) hendaklah dibayar kepada pemegang gadaian dan ia hendaklah dipegang sebagai deposit sehingga keseluruhan harga belian telah dibayar; dan
 - (ii) sebelum baki harga belian diselesaikan, jumlah wang yang dinyatakan di dalam subperenggan (i) hendaklah dikreditkan ke dalam akaun penggadai untuk tujuan mengurangkan jumlah yang kena dibayar kepada pemegang gadaian.
 - (d) baki harga belian hendaklah diselesaikan dalam masa tidak lebih daripada satu ratus dua puluh hari (120) daripada tarikh jualan, iaitu tidak lewat dari tarikh 27 Mac 2013 dan bahawa hendaklah tiada ada apa-apa lanjutan masa bagi tempoh yang telah ditetapkan; dan
 - (e) di mana harga belian sepenuhnya tidak diselesaikan sebelum atau pada tarikh yang ditentukan dalam perenggan (d), jumlah yang dibayar sebagai deposit di bawah perenggan (c) kepada pemegang gadaian hendaklah dilucuthak dan dilupuskan dengan cara yang ditetapkan di bawah seksyen 267.

JADUAL TANAH DAN KEPENTINGAN

Mukim—Ulu Kinta. No. Lot—73037. Jenis dan No. Hakmilik—P.M. 11914. Bahagian Tanah (jika ada)—Semua bhg. No. Berdaftar Gadaian (jika ada)—No. Perserahan 387/2005 dan 806/2006.

Bertarikh 4 Jun 2012
[PTK(I) 7/7/2007 SJ. 62]
(Lelongan 3)

NORHASNISHA BINTI HASHIM
b.p. Pentadbir Tanah Daerah
Kinta, Ipoh

No. 1235.

(Seksyen 263)

PERINTAH JUALAN ATAS PERMINTAAN PEMEGANG GADAIAN

Saya, Amar Hadzley bin Ahmad Noor, Pentadbir Tanah setelah menjalankan siasatan atas permohonan pemegang gadaian dalam gadaian yang diperihalkan dalam Jadual di bawah ini bagi tanah yang diperihalkan sedemikian dan setelah puas hati bahawa tidak ada apa-apa sebab yang bertentangan:

Dengan ini, pada menjalankan kuasa yang diberi oleh seksyen 263 Kanun Tanah Negara, perintah supaya dijual tanah yang tersebut itu.

Dan selanjutnya saya perintah—

- (a) bahawa jualan itu hendaklah dengan jualan lelong awam, yang akan diadakan pada 11 September 2012 jam 10.00 pagi di Pejabat Tanah Tapah; dan
 - (b) harga rizab bagi maksud jualan itu ialah RM110,000.00.
2. Saya dapati bahawa amaun yang kena dibayar kepada pemegang gadaian itu pada tarikh ini ialah RM101,870.26.

JADUAL TANAH DAN KEPENTINGAN

Bandar/Pekan/Mukim—Bidor. No. Lot—14050. Jenis dan No. Hakmilik—G.M. 1871. Bahagian Tanah (jika ada)—Semua bhg. No. Berdaftar Gadaian (jika ada)—No. Perserahan: 58/2002.

Bertarikh 23 Mei 2012
[PTBP(D) 9/660]

AMAR HADZLEY BIN AHMAD NOOR
*b.p. Pentadbir Tanah Daerah
Batang Padang, Tapah*

No. 1236.

(Seksyen 263)

PERINTAH JUALAN ATAS PERMINTAAN PEMEGANG GADAIAN

Saya, Amar Hadzley bin Ahmad Noor, Pentadbir Tanah setelah menjalankan siasatan atas permohonan pemegang gadaian dalam gadaian yang diperihalkan dalam Jadual di bawah ini bagi tanah yang diperihalkan sedemikian dan setelah puas hati bahawa tidak ada apa-apa sebab yang bertentangan:

Dengan ini, pada menjalankan kuasa yang diberi oleh seksyen 263 Kanun Tanah Negara, perintah supaya dijual tanah yang tersebut itu.

Dan selanjutnya saya perintah—

- (a) bahawa jualan itu hendaklah dengan jualan lelong awam, yang akan diadakan pada 11 September 2012 jam 10.30 pagi di Pejabat Tanah Tapah; dan
 - (b) harga rizab bagi maksud jualan itu ialah RM105,000.00.
2. Saya dapati bahawa amaun yang kena dibayar kepada pemegang gadaian itu pada tarikh ini ialah RM90,234.82.

JADUAL TANAH DAN KEPENTINGAN

Bandar/Pekan/Mukim—Bidor. No. P.T.—5821. Jenis dan No. Hakmilik—H.S.M. 5843. Bahagian Tanah (jika ada)—Semua bhg. No. Berdaftar Gadaian (jika ada)—No. Perserahan: 137/2005.

Bertarikh 23 Mei 2012
[PTBP(D) 9/661]

AMAR HADZLEY BIN AHMAD NOOR
*b.p. Pentadbir Tanah Daerah
Batang Padang, Tapah*

No. 1237.

(Seksyen 263)

PERINTAH JUALAN ATAS PERMINTAAN PEMEGANG GADAIAN

Saya, Amar Hadzley bin Ahmad Noor, Pentadbir Tanah setelah menjalankan siasatan atas permohonan pemegang gadaian dalam gadaian yang diperihalkan dalam Jadual di bawah ini bagi tanah yang diperihalkan sedemikian dan setelah puas hati bahawa tidak ada apa-apa sebab yang bertentangan:

Dengan ini, pada menjalankan kuasa yang diberi oleh seksyen 263 Kanun Tanah Negara, perintah supaya dijual tanah yang tersebut itu.

Dan selanjutnya saya perintah—

- (a) bahawa jualan itu hendaklah dengan jualan lelong awam, yang akan diadakan pada 10 Julai 2012 jam 10.00 pagi di Pejabat Tanah Tapah; dan
 - (b) harga rizab bagi maksud jualan itu ialah RM47,385.00.
2. Saya dapati bahawa amaun yang kena dibayar kepada pemegang gadaian itu pada tarikh ini ialah RM18,144.25.

JADUAL TANAH DAN KEPENTINGAN

Bandar/Pekan/Mukim—Bidor. No. P.T.—2238. Jenis dan No. Hakmilik—H.S.M. 2860. Bahagian Tanah (jika ada)—Semua bhg. No. Berdaftar Gadaian (jika ada)—No. Perserahan: 422/1996.

Bertarikh 28 Mei 2012
[PTBP(D) 9/430]

AMAR HADZLEY BIN AHMAD NOOR
*b.p. Pentadbir Tanah Daerah
Batang Padang, Tapah*

No. 1238.

(Seksyen 263)

PERINTAH JUALAN ATAS PERMINTAAN PEMEGANG GADAIAN

Saya, Amar Hadzley bin Ahmad Noor, Pentadbir Tanah setelah menjalankan siasatan atas permohonan pemegang gadaian dalam gadaian yang diperihalkan dalam Jadual di bawah ini bagi tanah yang diperihalkan sedemikian dan setelah puas hati bahawa tidak ada apa-apa sebab yang bertentangan:

Dengan ini, pada menjalankan kuasa yang diberi oleh seksyen 263 Kanun Tanah Negara, perintah supaya dijual tanah yang tersebut itu.

Dan selanjutnya saya perintah—

- (a) bahawa jualan itu hendaklah dengan jualan lelong awam, yang akan diadakan pada 11 September 2012 jam 11.00 pagi di Pejabat Tanah Tapah; dan
 - (b) harga rizab bagi maksud jualan itu ialah RM195,000.00.
2. Saya dapati bahawa amaun yang kena dibayar kepada pemegang gadaian itu pada tarikh ini ialah RM163,277.57.

JADUAL TANAH DAN KEPENTINGAN

Bandar/Pekan/Mukim—Bidor. No. P.T.—6717. Jenis dan No. Hakmilik—H.S.M. 6188. Bahagian Tanah (jika ada)—Semua bhg. No. Berdaftar Gadaian (jika ada)—No. Perserahan: 1296/2008.

Bertarikh 29 Mei 2012
[PTBP(D) 9/657]

AMAR HADZLEY BIN AHMAD NOOR
*b.p. Pentadbir Tanah Daerah
Batang Padang, Tapah*

No. 1239.**PENUTUPAN AKAUN DEPOSIT YANG TIDAK AKTIF**

Dengan ini dinyatakan bahawa deposit seperti disenaraikan tidak aktif mulai tahun 1992 hingga tarikh notis ini dikeluarkan. Segala usaha telah dibuat untuk mengesan pemegang akaun tersebut. Walau bagaimanapun semua usaha tersebut telah gagal.

Maka dengan ini diberitahu sekiranya tuntutan tidak dibuat dalam tempoh tiga (3) bulan dari tarikh pemberitahuan ini disiarkan dalam *Warta Kerajaan*, maka wang deposit ini akan dijadikan hasil kerajaan Negeri Perak.

Tuntutan boleh dibuat terus kepada Pengarah Perhutanan Negeri Perak, Ipoh.

SENARAI PENDEPOSIT YANG TIDAK AKTIF MELEBIHI 12 BULAN**LEJER 1/96 (KINTA/MANJUNG)**

Bil.	Folio	No. Permit	Nama Penyimpan	Simpanan (RM)
1	15	16/96M	Dinamid Sdn. Bhd.	3,000.00
2	22	16/96P	Cellular Communications Network (M) S/B	10,000.00
3	23	17/96P	Celcom Transmission (M) S/B	10,000.00
4	29	11/96M	Rezeki Kemajuan S/B	1,000.00
5	32	5/96J	Beras Mana S/B	1,000.00
6	39	8/96B	Lee Fong Keong S/B	10,000.00
7	48	8/96M	Hutan Selatan S/B	10,000.00
8	54	9/96M	Sykt. Tujuh Sepakat S/B	10,000.00
9	67	162/96B	Kembang Mewah S/B	15,000.00
10	98	198/96B	Sepetir S/B	10,000.00
11	133	135/96B	Tudingan Timor (M) S/B	10,000.00
12	149		Usaha Remaja S/B	2,000.00
13	152	101/96J	Kembang Mewah S/B	5,000.00
14	153	27/96P	Kembang Mewah S/B	500.00
15	166		Sykt. Hjh Ainon Arifin & Rakan-Rakan S/B	10,000.00
JUMLAH				107,500.00

LEJER 2/96

Bil.	Folio	No. Permit	Nama Penyimpan	Simpanan (RM)
1	6	37/91K	Lim Beng Lee	300.00
2	9	16/92K	Yew Chuan Beng	300.00
3	12	151/92KKJ	Md. Yusof b. Kasim	1,000.00
4	15	18/91K	Tan Kee Chiang	300.00
5	22	F.22	Fatimah bt. Yunus	1,000.00
6	23	F.23	Mustafa bt. Hashim	1,000.00
7	24	F.24	A.Rahman b. Ali	1,000.00
8	25	F.25	Sykt. Shaby S/B	500.00
9	26	10/96J	Sykt. Kelana Abid S/B	500.00
10	39	6/96K	Haji Zakaria b. Hj. Ismail	300.00
11	83	32/96J	Osman b. Sarif (Jalan)	500.00
12	127	35/96M	Loong Mun Chiew	5,000.00
13	130		Bukit Gemilang	20,000.00
14	139	144/96B	Sykt. Ibrahim Jusoh S/B	10,000.00
15	145	F.145	Mohamud b. Hj. Latiff (P)	1,000.00
16	148	F.148	Osman b. Shaari	1,000.00
17	151	F.151	Ramlee b. Harun	1,000.00
18	155	F.155	Ismail b. Din	1,000.00
19	186	F.186	Sykt. Tembusu Kuat S/B	5,000.00
JUMLAH				50,700.00

LEJER 3/96 (KAK)

Bil.	Folio	No. Permit	Nama Penyimpan	Simpanan (RM)
1	7	KAK 3/96	Goh Eng Beng	200.00
2	19	KAK 7/96	Persatuan Nelayan Kawasan Matang	300.00
3	61	KAK21/96	Koperasi Serbaguna Seri Intan S/B	300.00
4	64	KAK 22/96	Persatuan Bekas Perajurit M'sia Pk. Daerah Krian	500.00

WARTA KERAJAAN NEGERI PERAK

1234

[21hb Jun 2012

Bil.	Folio	No. Permit	Nama Penyimpan	Simpanan (RM)
5	79	KAK 27/96	Ong Sew Tuan	300.00
6	94	KAK 32/96	Dapur Arang Ang Lay Poat S/B	400.00
7	100	KAK 34/96	Pooi Sui Choon	200.00
8	130	KAK 44/96	Sykt. PBPM (PK) Sdn. Bhd.	300.00
9	139	KAK 47/96	Ng Ho Hiap 300.00	
10	142	KAK 48/96	Sykt. Ishak b. Kapi & Anak-anak S/B	400.00
11	145	KAK 49/96	Zainal Azaron b. Hj. A Ghani & Shaharom	400.00
12	172	KAK 58/96	Sin Sooi Boong S/B	500.00
13	178	KAK 60/96	Zainal Abidin b. A.Rahman & Rakan-Rakan	300.00
14	211	KAK 71/96	Md. Yusof b. Kasim (Sykt. Tenaga Bersama)	400.00
JUMLAH				4,800.00

LEJER 4/96 (KKJ)

Bil.	Folio	No. Permit	Nama Penyimpan	Simpanan (RM)
1	4	2/96	Kwek Hean Seng	500.00
2	37	12/96	Ramli b. Desa	500.00
3	58	20/96	Syarikat Bintang Hijau Sdn. Bhd.	500.00
4	76	29/96	Syarikat Budicara Sdn. Bhd.	500.00
5	91	31/96	O.E. Ara	500.00
6	127	43/96	Ismail b. Abdul Rahim	500.00
7	145	49/96	Mat Taib b. Hj. Din	500.00
8	148	50/96	Norizam bt. Mohd. Radzi	500.00
9	157	53/96	Ton bt. Abdullah	500.00
10	166	56/96	Lee Mor Lee 500.00	
11	181	61/96	Abd. Aziz b. Saleh	500.00
12	205	69/96	Lee Peng Loong	500.00
13	211	71/96	Mohd. Yusoff b. Dahalan	500.00

Bil.	Folio	No. Permit	Nama Penyimpan	Simpanan (RM)
14	214	72/96	Hasnah bt. Awang	500.00
15	226	76/96	Mohd. Noordin b. Hj. Abdul Samad	500.00
JUMLAH				7,500.00

LEJER 5/96

Bil.	Folio	No. Permit	Nama Penyimpan	Simpanan (RM)
1	1	26/91K	Tan Siew Phong	500.00
2	94	1/96M	Di Me Enterprise S/B	3,000.00
3	103	45/91K	Lan Chee Chuan	300.00
4	120	26/896K	Raja Mohd. Fuad b. Raja Adnan	500.00
5	123	27/96K	Mathi Nabee b. P.S.Shaukut	500.00
6	126	19/96K	Puan Aliah bt. Mohamad	500.00
7	132	25/96K	Bah Lelyet a/l Bah Chin Choy	500.00
8	151	14/96K	Anjang a/l Rompan	500.00
9	160	18/96K	Puan Aliah bt. Mohamad	500.00
10	181	37/96K	Khalid bin Sulaiman	500.00
10	181	37/96K	Khalid bin Sulaiman	500.00
11	198	103/96B	Sykt. Seri Sekawan S/B	17,500.00
12	223		Seri Sekawan S/B	5,000.00
13	259	92/96J	Seroja S/B	5,000.00
JUMLAH				34,800.00

LEJER 6/96 (KUALA KANGSAR)

Bil.	Folio	No. Permit	Nama Penyimpan	Simpanan (RM)
1	32	62/96B	Seri Beluru Sdn. Bhd.	10,000.00
2	48	20/96M	Selesa Ria S/B	2,000.00
3	60		Maju Pertiwi S/B	1,150.00
4	64	116/96B	Renjis Pertama S/B	10,000.00

WARTA KERAJAAN NEGERI PERAK

1236

[21hb Jun 2012

Bil.	Folio	No. Permit	Nama Penyimpan	Simpanan (RM)
5	84		Selesa Teguh S/B	500.00
6	124	14/96J	Wira Nusantara S/B	500.00
7	129	10/96M	Wira Nusantara S/B	5,000.00
8	199	22/96M	Abkanorid S/B	1,000.00
9	206	76/96B	Ganding Setia S/B	19,000.00
10	228	93/96B	Pangkal Perdana Sdn. Bhd.	10,000.00
11	253	54/96J	Renjis Pertama S/B	5,000.00
12	281	157/96B	Norisya S/B	10,000.00
13	349	79/96J	Norisya S/B	5,000.00
14	369		Sykt Budicara S/B	5,000.00
15	371		Lam Fatt S/B	5,000.00
16	392	190/96B	Lam Fatt S/B	20,250.00
JUMLAH				109,400.00

LEJER 7/96 (HULU PERAK)

Bil.	Folio	No. Permit	Nama Penyimpan	Simpanan (RM)
1	101	79/95J	Sykt. Masba Perumahan Pembalakan	700.00
2	102	5/96B	Total Spectrum S/B	10,000.00
3	109		Lubuk Bedara S/B	1,000.00
4	149	26/95B	Saga Sari (M) S/B	10,000.00
5	179	3/96K	Ekonomi Bersemi S/B	500.00
6	188	5/96K	Taiza Development (M) S/B	500.00
7	218		Sykt. Bahami S/B	5,000.00
8	253		Sykt. Caya Perpaduan S/B	5,000.00
9	280		Mohd. Shuhaimi b. Yeop Talib	300.00
10	289	41/96K	Ng Sun Keng 600.00	
11	428		Cantuman Ikhtiar S/B	2,000.00
12	485	42/96K	Padang Assam S/B	500.00
13	490	44/96M	Sykt. Jalinan Kartika S/B	5,000.00
14	500	46/96M	Serangkai Mesra S/B	10,000.00
JUMLAH				51,100.00

LEJER 8/96

Bil.	Folio	No. Permit	Nama Penyimpan	Simpanan (RM)
1	86		Kamaruszaman Bahari	500.00
2	92		Pertubuhan Peladang Kawasan Parit	936.05
3	94		Sykt. Bidor Barat	2,022.74
4	103		Sykt. Kerjasama Serbaguna Daerah Kecil Keruh Bhd.	1,354.60
5	108		Koperasi Pekebun Kecil Daerah Selama/Kerian Bhd	1,395.40
6	109		Sykt. Maju Bersaudara	2,858.98
7	110		Sykt. Maju Bersaudara	481.25
8	113		Mailani Enterprise	1,656.30
9	120		Saiful Rashid b. Akbari	472.72
10	123		Mohamad Amin b. Abd. Halim	975.00
11	135		OBM Marketing S/B	2,144.70
12	143		Sykt. Semuka Raksaksa	1,211.38
13	144		Mohamad Rosli b. Suhot	1,851.64
JUMLAH				<u>17,860.76</u>
JUMLAH BESAR				<u>383,660.76</u>

LEJER 1/97

Bil.	Folio	No. Permit	Nama Penyimpan	Simpanan (RM)
1	1	2/97B	Risik Jaya S/B	41,153.24
2	39	36/92K	Cheong Kheun Kong	500.00
3	95	15/98J	Sykt. Meranti Sdn. Bhd.	5,000.00
4	102	25/97M	Sykt. Insan Permata S/B	1,000.00
5	130	110/97J	Kareka S/B	5,000.00
6	131	23/97K	Kareka S/B	1,000.00
7	135	111/97J	Sykt. Lombong Rathi	5,000.00
JUMLAH				<u>58,653.24</u>

LEJER 2/97

Bil.	Folio	No. Permit	Nama Penyimpan	Simpanan (RM)
1	7	5/97J	Pancaran Gunung Ledang	5,000.00
2	8	5/97P	Pancaran Gunung Ledang	500.00
3	68	7/97P (ABIM)	Angkatan Belia Islam Malaysia	2,000.00
4	89	25/97J	Tukul Emas S/B	5,000.00
5	126	50/97KKJ	Hussian @ Hussin b. Tahir	300.00
6	143	69/97J	Hazko S/B	5,000.00
7	144	23/97P	Hazko S/B	500.00
8	159	14/97K	Pn. Hajjah Zaitun bt. Lateh	300.00
9	184	18/97M	Sykt. Ismail Awang	2,000.00
10	202		Sykt. Etika Ria S/B	2,000.00
11	213	152/97B	Seraya S/B	20,000.00
12	216	114/97J	Seraya S/B	5,000.00
13	217	43/97P	Seraya S/B	500.00
JUMLAH				48,100.00

LEJER 3/97

Bil.	Folio	No. Permit	Nama Penyimpan	Simpanan (RM)
1	18	KAK 7/97	Ng Hoe Teik	1,400.00
2	27	KAK 10/97	Pooi Sui Choon @ Pooi Swee Choon	200.00
3	36	KAK 13/97	Md. Yusuf b. Kassim	400.00
4	45	KAK 16/97	Perniagaan Ismail dan Anak-anak	300.00
5	57	KAK 20/97	Sykt. Jati Trong	400.00
6	69	KAK 24/97	Persatuan Bekas Perajurit Malaysia	500.00
7	81	KAK 28/97	Sykt. PBPM (Perak) Sdn. Bhd.	300.00
8	93	KAK 32/97	Sin Bee Seng & Co.	500.00
9	108	KAK 37/97	Ng Ho Hiap @ Ng Hoe Hiap	300.00
10	111	KAK 38/97	Kilang Arang Kg. Dew Sdn. Bhd.	500.00
11	114	KAK 39/97	Ong Sew Tuan	300.00
12	129	KAK 44/97	Persatuan Nelayan Kaw. Matang	300.00

Bil.	Folio	No. Permit	Nama Penyimpan	Simpanan (RM)
13	141	KAK 48/97	Pooi Sui Choon @ Pooi Swee Choon	200.00
14	144	KAK 49/97	Koperasi Azam Bhd.	800.00
15	147	KAK 50/97	Koperasi Serbagunan Seri Intan Bhd.	300.00
16	159	KAK 54/97	KJM Trading	300.00
17	165	KAK 56/97	Tan Kim Lai	400.00
18	180	KAK 61/97	Zainal Azim b. Hj. Abd. Ghani & Shaharin b. Hj. Abd. Ghani	400.00
19	213	KAK 72/97	Sin Bee Seng & Co. S/B (Kuala Sepetang)	500.00
20	219	KAK 74/97	Sykt. Lima Serangkai	400.00
21	240	KAK 81/97	Koperasi Pemb. Daerah Larut/Matang & Selama	300.00
JUMLAH				9,000.00
LEJER 4/97 KKJ				
Bil.	Folio	No. Permit	Nama Penyimpan	Simpanan (RM)
1	4	KKJ 2/97	Teoh Kim Keow	500.00
2	54	KKJ 19/97	Din b. Abd. Hamid	500.00
3	60	KKJ 20/97	Elias b. Mahudin	500.00
4	108	KKJ 36/97	Rokiah bt. Said	500.00
5	117	KKJ 39/97	Ramli b. Desa	500.00
6	126	KKJ 42/97	Pn. Norizan bt. Mohd. Radzi	500.00
7	129	KKJ 43/97	Sykt. Bintang Hijau Sdn. Bhd.	500.00
8	144	KKJ 48/97	Ong Leng Chooi	500.00
9	156	KKJ 52/97	Mat Taib b. Hj. Din	500.00
10	178	KKJ 59/97	Sykt. Budicara Sdn. Bhd.	500.00
11	190	KKJ 63/97	Baderul Hisham b. Abd. Manaf	500.00
12	196	KKJ 65/97	Rokiah bt. Said	500.00
13	199	KKJ 66/97	Tan Sin Kek	500.00
14	205	KKJ 68/97	Mohd. Yusof b. Dahalan	500.00
15	229	KKJ 76/97	Lee Peng Loong	500.00
16	232	KKJ 77/97	Ibrahim b. Abu Bakar	500.00
JUMLAH				8,000.00

WARTA KERAJAAN NEGERI PERAK

1240

[21hb Jun 2012

LEJER 5/97

Bil.	Folio	No. Permit	Nama Penyimpan	Simpanan (RM)
1	20		Jalan Gaharu Merah S/B	5,000.00
2	41	7/97K	Azali b. Ahmad	500.00
3	44	6/97K	Mohamad b. Abd. Hakim	500.00
4	75	44/97J	Renjis Pertama S/B	5,000.00
5	82	54/97B	Renjis Pertama S/B	17,500.00
6	107	18/97K	Foong Kam Chin	200.00
7	174		Mekar Budi S/B	10,000.00
JUMLAH				38,700.00

LEJER 6/97 (Kuala Kangsar)

Bil.	Folio	No. Permit	Nama Penyimpan	Simpanan (RM)
1	174	89/97J	Sykt. Masba Perumahan & Pembalakan Sdn. Bhd.	5,000.00
2	199	115/97B	Sykt. Masba Perumahan & Pembalakan Sdn. Bhd.	16,250.00
3	238	22/97M	Langkah Intelek Sdn. Bhd.	5,000.00
4	253	112/97J	Sapurnama Sdn. Bhd.	5,000.00
5	317	1/98J	Ikatan Bahagia Sdn. Bhd.	5,000.00
JUMLAH				36,250.00

LEJER 7/97 (HULU PERAK)

Bil.	Folio	No. Permit	Nama Penyimpan	Simpanan (RM)
1	123	4/97K	Mohamad Hanap b. Abd. Rahim	500.00
2	135	18/97P	Sykt. Tanabeka S/B	5,000.00
3	185	12/97K	Sri Titiwangsa Enterprise	300.00
JUMLAH				5,800.00

LEJER 8/97

Bil.	Folio	No. Permit	Nama Penyimpan	Simpanan (RM)
1	104		Mat Zin b. Mat Noh	2,558.20
2	113		Ramin Enterprise	235.00

Bil.	Folio	No. Permit	Nama Penyimpan	Simpanan (RM)
3	149		Nukbah Enterprise	299.50
4	187		Pertubuhan Peladang Kaw. K.Kangsar	443.44
5	196		Shaifull Rashid b. Akbari	1,789.65
JUMLAH				<u>5,325.79</u>
JUMLAH BESAR				<u>209,829.03</u>

LEJER 1/98

Bil.	Folio	No. Permit	Nama Penyimpan	Simpanan (RM)
1	65	9/98B	Maju Perak Bhd.	25,250.00
2	71	5/98M	Pangkal Perdana S/B	500.00
3	85	7/82	Perusahaan Dinemny S/B	1,000.00
4	91	55/93K	Wan Chek b. Ahmad	1,000.00
5	122	16/95K	Sykt. Hajjah Ainon Ariffin & Rakan-Rakan	10,000.00
6	151	44/98P	Lombong Rathi	500.00
JUMLAH				<u>38,250.00</u>

LEJER 2/98

Bil.	Folio	No. Permit	Nama Penyimpan	Simpanan (RM)
1	43	1/98KKJ	Sykt. Aman Murni S/B	300.00
2	50	5/98P	Bumi Maya	500.00
3	113	83/91K	Sykt. Kim Leong Bee	300.00
4	120	8/91K	Tan Choon Wang	300.00
5	137	73/98J	Celcom S/B	5,000.00
6	149	34/98P	Lembaga Air Perak D.R.	2,000.00
7	161	60/98J	Tian Siang Oil Mill (Perak) S/B	5,000.00
8	167	59/98J	Cekap Legenda S/B	5,000.00
9	173		Kassim Kahar dan Rakan Rakan S/B	3,000.00
10	187	33/92K	Omar bin Mohamad	200.00
JUMLAH				<u>21,600.00</u>

LEJER 3/98

Bil.	Folio	No. Permit	Nama Penyimpan	Simpanan (RM)
1	16	KAK 6/98	Zainal Abidin n. Abd. Rahman & Rakan-Rakan	300.00
2	23	KAK 9/98	Chang Weng & Brothers Dev. Sdn. Bhd.	500.00
3	41	KAK 14/98	Sin Bee Seng & Co (T. Kertang) Sdn. Bhd.	500.00
4	57	KAK 19/98	Chuah Ah Bah @ Chuah Eng Wah	500.00
5	63	KAK 21/98	Heng Chan & Co.	500.00
6	69	KAK 23/98	Sin Chye Seng Arang & Kayu Sdn. Bhd.	400.00
7	72	KAK 24/98	Sin Bee Seng & Co (T.Tronh) Sdn. Bhd.	600.00
8	75	KAK 25/98	Persatuan Nelayan Kaw. Matang	300.00
9	78	KAK 26/98	Sykt. PBPM (Perak) S/B	300.00
10	93	KAK 31/98	Ong Heng Wah (Ong Teng Hock)	500.00
11	99	KAK 33/98	Sykt Ishak b. Kapi & Anak-Anak Sdn. Bhd	400.00
12	102	KAK 34/98	Lian Heng Chuan Charcoal Producers	500.00
13	105	KAK 35/98	Tan Kim Lai	400.00
14	114	KAK 38/98	Muda Bersatu Sdn. Bhd.	400.00
15	117	KAK 39/98	Persatuan Bekas Perajurit Malaysia Ca. Pk. D. Krian	500.00 500.00
16	120	KAK 40/98	KJM Trading	300.00
17	126	KAK 42/98	Ong Hock Bee (Pem. Amanah Ong Chai Kee)	300.00
18	135	KAK 45/98	Projek Kelompok Bersepadu JKKK Zon Utara	300.00
19	151	KAK 50/98	Sykt. Lima Serangkai	400.00
20	154	KAK 51/98	Sykt. Wan Othman	400.00
21	158	KAK 52/98	Ng Ho Hiap @ Ng Hoe Hiap	300.00
22	160	KAK 53/98	Sykt Maju Arang	400.00
23	172	KAK 57/98	Koperasi Serbaguna Seri Intan S/B	500.00

WARTA KERAJAAN NEGERI PERAK

21hb Jun 2012]

1243

Bil.	Folio	No. Permit	Nama Penyimpan	Simpanan (RM)
24	178	KAK 59/98	Ng Hoe Teik	300.00
25	187	KAK 62/98	Sin Sooi Beng S/B	500.00
26	190	KAK 63/98	Intan Salak S/B	300.00
JUMLAH				10,500.00

LEJER 4/98 (KKJ)

Bil.	Folio	No. Permit	Nama Penyimpan	Simpanan (RM)
1	56	19/98	En. Aziz bin Ali	500.00
2	62	21/98	En. Din bin Abd. Hamid	500.00
3	65	22/98	En. Majid bin Ariffin	500.00
4	74	25/98	En. Moh. Yusoh bin Dahalan	500.00
5	89	30/98	En. Mat Taib bin Din	500.00
6	92	31/98	En. Shaharudin bin Sahin	500.00
7	98	33/98	En. Elias bin Mahudin	500.00
8	104	35/98	Sykt. Bintang Hijau S/B	500.00
9	110	37/98	Pn. Satina bt. Wahab	500.00
10	116	39/98	En. Ismail bin Abdul Rahim	500.00
11	128	43/98	Lee Gan Eng	500.00
12	140	47/98	Budicara S/B	500.00
13	143	48/98	Tan Sin Kek	500.00
14	151	51/98	En. Md. Yusof bin Awang	500.00
15	154	52/98	En. Badrul Hisham bin Abd. Manaf	500.00
16	160	54/98	Sykt. Salleh dan Anak-Anak	500.00
17	169	57/98	En. Lee Tan Kai @ Lee Teck Kooi	500.00
18	172	58/98	Sykt. O.E. Ara	500.00
19	190	64/98	En. Kek Eng Kee	500.00
20	205	69/98	Bintang Hijau S/B	500.00
JUMLAH				10,000.00

LEJER 5/98

Bil.	Folio	No. Permit	Nama Penyimpan	Simpanan (RM)
1	31	27/85K	Ong Sam	500.00
2	43	5/98K	Mohamad b. Abd. Hakim	500.00
3	46	3/98K	Azali bin Ahmad	500.00
4	58	9/98K	Abd. Rashid bin Awang	500.00
5	64	8/98K	Mazlan bin Idris	500.00
6	70	7/98K	Mat a/l Bah Tujang	500.00
7	93	10/98K	Perak Fruits & Development Corp. S/B	1,000.00
JUMLAH				4,000.00

LEJER 6/98 (Kuala Kangsar)

Bil.	Folio	No. Permit	Nama Penyimpan	Simpanan (RM)
1	21		Che Nonee Sdn. Bhd.	20,100.00
2	60	5/98J	Sinaran Cahaya Perak Sdn. Bhd.	5,000.00
3	78	10/98J	Piramid Padu Sdn. Bhd.	5,000.00
4	83	63/89K	Alang Ismail bin Alang Abas	500.00
5	105	20/94K	Lee Loy Fatt	500.00
6	128	9/98B	Sinaran Cahaya Perak Sdn. Bhd.	10,000.00
7	146	14/98B	Piramid Padu (M) Sdn. Bhd.	16,250.00
8	199		Hayati bt. Simin	500.00
9	243	19/98M	Koperasi Pkebun Kecil Daerah (K) Sg. Siput	2,000.00
10	255	15/98M	Sebati Rimba Sdn. Bhd.	1,000.00
11	258	16/98M	Sebati Rimba Sdn. Bhd.	1,000.00
12	283	61/98J	Samudra City Sdn. Bhd.	5,000.00
13	290	15/93P	Ng Huat Lai	1,000.00
14	322	16/99J	Seri Pertiwi S/B	5,000.00
15	323	8/99P	Seri Pertiwi S/B	500.00
JUMLAH				73,350.00

LEJER 7/98 (HULU PERAK)

Bil.	Folio	No. Permit	Nama Penyimpan	Simpanan (RM)
1	1	1/98K	Sri Temenggor Enterprise	300.00
2	28	2/98M	Sykt. Bidor Jaya S/B	1,000.00
3	46		Kejora Ikhlas S/B	2,000.00
4	67	6/98K	Ng Sun Keng	300.00
5	146	11/98K	Ng Sun Keng	300.00
JUMLAH				<u>3,900.00</u>

LEJER 8/98

Bil.	Folio	No. Permit	Nama Penyimpan	Simpanan (RM)
1	96		Cagaran Tawaran	20,200.00
2	99	50/93P	Hj. Hashim bin Hj. Hussain	192.00
3	112	11/96P(LM)	Kembang Budaya Sdn. Bhd.	504.00
4	123		Abdul Karim bin Che Lop	467.50
5	158		Per Peladang (K) Parit	1,695.00
6	160		Harun bin Yang	4,529.30
7	166		Pakaian Seragam	600.00
8	172		H.A.Hamdy Enterprise	4,026.90
9	178		Ahmad b. Shapiai	16,813.75
10	179		Bakau Matang Enterprise	6,539.95
11	181		Sebutharga PHDT.Pk.S.Bil. 5/98 (Petai)	500.00
12	184		Sebutharga PHD. K.Kangsar Bil. 1/98	2,100.00
13	185		Sebutharga PHD. K.Kangsar Bil. 2/98	390.00
JUMLAH				<u>58,558.40</u>
JUMLAH BESAR				<u>220,158.40</u>
JUMLAH KESELURUHAN				<u>813,648.19</u>

Bertarikh 28 Mei 2012
[PPN.Pk 400/06/04(3)]

DATO' HAJI ROSLAN BIN ARIFFIN
*Pengarah Perhutanan Negeri
Perak Darul Ridzuan*

PEMBERITAHUAN LEWAT**No. 1240.**

(Seksyen 261(1)(b))

PEMBERITAHU KEPADA PEMEGANG GADAIAN MENGENAI SIASATAN

Kepada Pengurus, CIMB Bank Berhad yang beralamat di Retail Business Recovery-Northern, No. 2780 & 2781, Jalan Chain Ferry, Taman Inderawasih, 13600 Prai, Pulau Pinang pemegang gadai dalam gadaian yang tersebut dalam Jadual di bawah ini bagi tanah sebagaimana yang tersebut di dalamnya.

Bahawasanya saya telah menerima daripada tuan pemegang gadai tersebut, suatu permohonan supaya perintah jual dikeluarkan di bawah seksyen 260(2) Kanun Tanah Negara.

Adalah diberi notis bahawa saya bercadang hendak mengadakan suatu siasatan berkenaan dengan permohonan tuan yang tersebut di Pejabat Tanah Kerian, Parit Buntar, Perak Darul Ridzuan pada hari Selasa, 3 Julai 2012 jam 10.00 pagi.

JADUAL TANAH DAN KEPENTINGAN

Mukim—Gunung Semanggol. No. Lot—2886. Jenis dan No. Hakmilik—H.S.M. 539A. Bahagian Tanah (jika ada)—Semua bhg. No. Berdaftar Gadaian (jika ada)—No. Perserahan 836/99. Jilid:27. Folio:6.

Bertarikh 1 Jun 2012
[P.T.K.(FC)369/12/10]
Siasatan 1

NOR AINI BINTI MOHD NORDIN
Penolong Pentadbir Tanah
b.p. Pentadbir Tanah Daerah
Kerian

No. 1241.

(Seksyen 261(1)(b))

PEMBERITAHU KEPADA PEMEGANG GADAIAN MENGENAI SIASATAN

Kepada Pengurus, CIMB Bank Berhad yang beralamat di Retail Business Recovery-Northern, No. 2780 & 2781, Jalan Chain Ferry, Taman Inderawasih, 13600 Prai, Pulau Pinang pemegang gadai dalam gadaian yang tersebut dalam Jadual di bawah ini bagi tanah sebagaimana yang tersebut di dalamnya.

Bahawasanya saya telah menerima daripada tuan pemegang gadai tersebut, suatu permohonan supaya perintah jual dikeluarkan di bawah seksyen 260(2) Kanun Tanah Negara.

Adalah diberi notis bahawa saya bercadang hendak mengadakan suatu siasatan berkenaan dengan permohonan yang tuan tersebut di Pejabat Tanah Kerian, Parit Buntar, Perak Darul Ridzuan pada hari Selasa, 3 Julai 2012 jam 10.30 pagi.

JADUAL TANAH DAN KEPENTINGAN

Mukim—Gunung Semanggol. No. P.T.—568. Jenis dan No. Hakmilik—H.S.M. 633. Bahagian Tanah (jika ada)—Semua bhg. No. Berdaftar Gadaian (jika ada)—No. Perserahan 831/99. Jilid:27. Folio:5.

Bertarikh 1 Jun 2012
[P.T.K.(FC)369/12/11]
Siasatan 1

NOR AINI BINTI MOHD NORDIN
Penolong Pentadbir Tanah
b.p. Pentadbir Tanah Daerah
Kerian

No. 1242.

(Seksyen 261(1)(b))

PEMBERITAHU KEPADA PEMEGANG GADAIAN MENGENAI SIASATAN

Kepada Pengurus, CIMB Bank Berhad yang beralamat di Retail Business Recovery-Northern, No. 2780 & 2781, Jalan Chain Ferry, Taman Inderawasih, 13600 Prai, Pulau Pinang pemegang gadai dalam gadaian yang tersebut dalam Jadual di bawah ini bagi tanah sebagaimana yang tersebut di dalamnya.

Bahawasanya saya telah menerima daripada tuan pemegang gadai tersebut, suatu permohonan supaya perintah jual dikeluarkan di bawah seksyen 260(2) Kanun Tanah Negara.

Adalah diberi notis bahawa saya bercadang hendak mengadakan suatu siasatan berkenaan dengan permohonan tuan yang tersebut di Pejabat Tanah Kerian, Parit Buntar, Perak Darul Ridzuan pada hari Selasa, 3 Julai 2012 jam 11.00 pagi.

JADUAL TANAH DAN KEPENTINGAN

Mukim—Gunung Semanggol. No. P.T.—553. Jenis dan No. Hakmilik—H.S.M. 616. Bahagian Tanah (jika ada)—Semua bhg. No. Berdaftar Gadaian (jika ada)—No. Perserahan 829/99. Jilid:27. Folio:3.

Bertarikh 1 Jun 2012
[P.T.K.(FC)369/12/12]
Siasatan 1

NOR AINI BINTI MOHD NORDIN
Penolong Pentadbir Tanah
b.p. Pentadbir Tanah Daerah
Kerian

No. 1243.

(Seksyen 261(1)(b))

PEMBERITAHU KEPADA PEMEGANG GADAIAN MENGENAI SIASATAN

Kepada Pengurus, RHB Bank Berhad yang beralamat di No. 62-B, Persiaran Greenhill, 30450 Ipoh, Perak Darul Ridzuan pemegang gadai dalam gadaian yang tersebut dalam Jadual di bawah ini bagi tanah sebagaimana yang tersebut di dalamnya.

Bahawasanya saya telah menerima daripada tuan pemegang gadai tersebut, suatu permohonan supaya perintah jual dikeluarkan di bawah seksyen 260(2) Kanun Tanah Negara.

Adalah diberi notis bahawa saya bercadang hendak mengadakan suatu siasatan berkenaan dengan permohonan tuan yang tersebut di Pejabat Tanah Kerian, Parit Buntar, Perak Darul Ridzuan pada hari Selasa, 26 Jun 2012 jam 10.00 pagi.

JADUAL TANAH DAN KEPENTINGAN

Mukim—Parit Buntar. No. P.T.—5112. Jenis dan No. Hakmilik—H.S.M. 2294. Bahagian Tanah (jika ada)—Semua bhg. No. Berdaftar Gadaian (jika ada)—No. Perserahan 1656/2009.

Bertarikh 1 Jun 2012
[P.T.K.(FC)369/12/13]
Siasatan 1

NOR AINI BINTI MOHD NORDIN
Penolong Pentadbir Tanah
b.p. Pentadbir Tanah Daerah
Kerian

No. 1244.

(Seksyen 261(1)(b))

PEMBERITAHU KEPADA PEMEGANG GADAIAN MENGENAI SIASATAN

Kepada Pengurus, Bank Islam Malaysia Berhad yang beralamat di No. 1, Kompleks Perniagaan Utama, Jalan Sultanah Sambungan, 05150 Alor Setar, Kedah Darulaman pemegang gadai dalam gadaian yang tersebut dalam Jadual di bawah ini bagi tanah sebagaimana yang tersebut di dalamnya.

Bahawasanya saya telah menerima daripada tuan pemegang gadai tersebut, suatu permohonan supaya perintah jual dikeluarkan di bawah seksyen 260(2) Kanun Tanah Negara.

Adalah diberi notis bahawa saya bercadang hendak mengadakan suatu siasatan berkenaan dengan permohonan tuan yang tersebut di Pejabat Tanah Kerian, Parit Buntar, Perak Darul Ridzuan pada hari Selasa, 10 Julai 2012 jam 10.30 pagi.

JADUAL TANAH DAN KEPENTINGAN

Mukim—Gunung Semanggol. No. P.T.—1934. Jenis dan No. Hakmilik—H.S.M. 1286. Bahagian Tanah (jika ada)—Semua bhg. No. Berdaftar Gadaian (jika ada)—No. Perserahan 1046/2005.

Bertarikh 18 Jun 2012
[P.T.K.(FC)369/12/14]
Siasatan 1

NOR AINI BINTI MOHD NORDIN
Penolong Pentadbir Tanah
b.p. Pentadbir Tanah Daerah
Kerian

No. 1245.

(Seksyen 261(1)(b))

PEMBERITAHU KEPADA PEMEGANG GADAIAN MENGENAI SIASATAN

Kepada Pengurus, RHB Bank Berhad yang beralamat di No. 62-B, Persiaran Greenhill, 30450 Ipoh, Perak Darul Ridzuan pemegang gadai dalam gadaian yang tersebut dalam Jadual di bawah ini bagi tanah sebagaimana yang tersebut di dalamnya.

Bahawasanya saya telah menerima daripada tuan pemegang gadai tersebut, suatu permohonan supaya perintah jual dikeluarkan di bawah seksyen 260(2) Kanun Tanah Negara.

Adalah diberi notis bahawa saya bercadang hendak mengadakan suatu siasatan berkenaan dengan permohonan tuan yang tersebut di Pejabat Tanah Kerian, Parit Buntar, Perak Darul Ridzuan pada hari Selasa, 10 Julai 2012 jam 10.00 pagi.

JADUAL TANAH DAN KEPENTINGAN

Mukim—Parit Buntar. No. P.T.—5132. Jenis dan No. Hakmilik—H.S.M. 2314. Bahagian Tanah (jika ada)—Semua bhg. No. Berdaftar Gadaian (jika ada)—No. Perserahan 1675/2009.

Bertarikh 18 Jun 2012
[P.T.K.(FC)369/12/15]
Siasatan 1

NOR AINI BINTI MOHD NORDIN
Penolong Pentadbir Tanah
b.p. Pentadbir Tanah Daerah
Kerian

No. 1246.

(Seksyen 261(1)(c))

PEMBERITAHU KEPADA PEMEGANG GADAIAN MENGENAI SIASATAN

Kepada Shahrin bin Hamid (K.P.: 490312-08-5125) yang beralamat di No. 111, Palm Garden, Kampung Kedah, 34200 Parit Buntar, Perak Darul Ridzuan dalam gadaian yang tersebut dalam Jadual di bawah ini bagi tanah sebagaimana yang tersebut di dalamnya.

Bahawasanya saya telah menerima daripada pemegang gadai dalam gadaian yang tersebut, suatu permohonan supaya perintah jual dikeluarkan di bawah seksyen 260(2) Kanun Tanah Negara.

Dan bahawasanya saya bercadang hendak mengadakan suatu siasatan berkenaan dengan permohonan yang tersebut di Pejabat Tanah Kerian, Parit Buntar, Perak Darul Ridzuan pada hari Selasa, 3 Julai 2012 jam 10.00 pagi.

Maka oleh yang demikian, menurut seksyen 261(1)(c) Kanun Tanah Negara tuan adalah dengan ini dikehendaki hadir dalam siasatan tersebut dan menunjukkan sebab-sebab mengapa perintah tersebut tidak patut dibuat.

JADUAL TANAH DAN KEPENTINGAN

Mukim—Gunung Semanggol. No. Lot—2886. Jenis dan No. Hakmilik—H.S.M. 539A. Bahagian Tanah (jika ada)—Semua bhg. No. Berdaftar Gadaian (jika ada)—No. Perserahan 836/99. Jilid:27. Folio:6.

Bertarikh 1 Jun 2012
[P.T.K.(FC)369/12/10]
Siasatan 1

NOR AINI BINTI MOHD NORDIN
Penolong Pentadbir Tanah
b.p. Pentadbir Tanah Daerah
Kerian

No. 1247.

(Seksyen 261(1)(c))

PEMBERITAHU KEPADA PEMEGANG GADAIAN MENGENAI SIASATAN

Kepada Semanggol Intergrated Groups Sdn. Bhd. (199327-T) yang beralamat di Lot PT 707 & 709, Simpang Lima, 34200 Parit Buntar, Perak Darul Ridzuan dalam gadaian yang tersebut dalam Jadual di bawah ini bagi tanah sebagaimana yang tersebut di dalamnya.

Bahawasanya saya telah menerima daripada pemegang gadai dalam gadaian yang tersebut, suatu permohonan supaya perintah jual dikeluarkan di bawah seksyen 260(2) Kanun Tanah Negara.

Dan bahawasanya saya bercadang hendak mengadakan suatu siasatan berkenaan dengan permohonan yang tersebut di Pejabat Tanah Kerian, Parit Buntar, Perak Darul Ridzuan pada hari Selasa, 3 Julai 2012 jam 10.30 pagi.

Maka oleh yang demikian, menurut seksyen 261(1)(c) Kanun Tanah Negara tuan adalah dengan ini dikehendaki hadir dalam siasatan tersebut dan menunjukkan sebab-sebab mengapa perintah tersebut tidak patut dibuat.

JADUAL TANAH DAN KEPENTINGAN

Mukim—Gunung Semanggol. No. P.T.—568. Jenis dan No. Hakmilik—H.S.M. 633. Bahagian Tanah (jika ada)—Semua bhg. No. Berdaftar Gadaian (jika ada)—No. Perserahan 831/99. Jilid:27. Folio:5.

Bertarikh 1 Jun 2012
[P.T.K.(FC)369/12/11]
Siasatan 1

NOR AINI BINTI MOHD NORDIN
Penolong Pentadbir Tanah
b.p. Pentadbir Tanah Daerah
Kerian

No. 1248.

(Seksyen 261(1)(c))

PEMBERITAHU KEPADA PEMEGANG GADAIAN MENGENAI SIASATAN

Kepada Mat Sharrif bin Talip (K.P.: 560318-08-5039) yang beralamat di Lot PT 707 & 709, Simpang Lima, 34200 Parit Buntar, Perak Darul Ridzuan dalam gadaian yang tersebut dalam Jadual di bawah ini bagi tanah sebagaimana yang tersebut di dalamnya.

Bahawasanya saya telah menerima daripada pemegang gadai dalam gadaian yang tersebut, suatu permohonan supaya perintah jual dikeluarkan di bawah seksyen 260(2) Kanun Tanah Negara.

Dan bahawasanya saya bercadang hendak mengadakan suatu siasatan berkenaan dengan permohonan yang tersebut di Pejabat Tanah Kerian, Parit Buntar, Perak Darul Ridzuan pada hari Selasa, 3 Julai 2012 jam 11.00 pagi.

Maka oleh yang demikian, menurut seksyen 261(1)(c) Kanun Tanah Negara tuan adalah dengan ini dikehendaki hadir dalam siasatan tersebut dan menunjukkan sebab-sebab mengapa perintah tersebut tidak patut dibuat.

JADUAL TANAH DAN KEPENTINGAN

Mukim—Gunung Semanggol. No. P.T.—553. Jenis dan No. Hakmilik—H.S.M. 616. Bahagian Tanah (jika ada)—Semua bhg. No. Berdaftar Gadaian (jika ada)—No. Perserahan 829/99. Jilid:27. Folio:3.

Bertarikh 1 Jun 2012
[P.T.K.(FC)369/12/12]
Siasatan 1

NOR AINI BINTI MOHD NORDIN
Penolong Pentadbir Tanah
b.p. Pentadbir Tanah Daerah
Kerian

No. 1249.

(Seksyen 261(1)(c))

PEMBERITAHU KEPADA PEMEGANG GADAIAN MENGENAI SIASATAN

Kepada Meor Abdul Razak bin Meor Amri (K.P.: 710307-08-6221) yang beralamat di Blok E01-16, Lorong 2, Flat Sri Pauh, 13500 Permatang Pauh dalam gadaian yang tersebut dalam Jadual di bawah ini bagi tanah sebagaimana yang tersebut di dalamnya.

Bahawasanya saya telah menerima daripada pemegang gadai dalam gadaian yang tersebut, suatu permohonan supaya perintah jual dikeluarkan di bawah seksyen 260(2) Kanun Tanah Negara.

Dan bahawasanya saya bercadang hendak mengadakan suatu siasatan berkenaan dengan permohonan yang tersebut di Pejabat Tanah Kerian, Parit Buntar, Perak Darul Ridzuan pada hari Selasa, 26 Jun 2012 jam 10.00 pagi.

Maka oleh yang demikian, menurut seksyen 261(1)(c) Kanun Tanah Negara tuan adalah dengan ini dikehendaki hadir dalam siasatan tersebut dan menunjukkan sebab-sebab mengapa perintah tersebut tidak patut dibuat.

JADUAL TANAH DAN KEPENTINGAN

Mukim—Parit Buntar. No. P.T.—5112. Jenis dan No. Hakmilik—H.S.M. 2294. Bahagian Tanah (jika ada)—Semua bhg. No. Berdaftar Gadaian (jika ada)—No. Perserahan 1656/2009.

Bertarikh 1 Jun 2012
[P.T.K.(FC)369/12/13]
Siasatan 1

NOR AINI BINTI MOHD NORDIN
Penolong Pentadbir Tanah
b.p. Pentadbir Tanah Daerah
Kerian

No. 1250.

(Seksyen 261(1)(c))

PEMBERITAHU KEPADA PEMEGANG GADAIAN MENGENAI SIASATAN

Kepada Wahidah binti Mohamad (K.P.: 710106-08-5038) dan Asri bin Safri (K.P.: 670322-08-6007) yang beralamat di No. 49, Batu 11, Jalan Taiping, 34300 Bagan Serai, Perak Darul Ridzuan dalam gadaian yang tersebut dalam Jadual di bawah ini bagi tanah sebagaimana yang tersebut di dalamnya.

Bahawasanya saya telah menerima daripada pemegang gadai dalam gadaian yang tersebut, suatu permohonan supaya perintah jual dikeluarkan di bawah seksyen 260(2) Kanun Tanah Negara.

Dan bahawasanya saya bercadang hendak mengadakan suatu siasatan berkenaan dengan permohonan yang tersebut di Pejabat Tanah Kerian, Parit Buntar, Perak Darul Ridzuan pada hari Selasa, 10 Julai 2012 jam 10.30 pagi.

Maka oleh yang demikian, menurut seksyen 261(1)(c) Kanun Tanah Negara tuan adalah dengan ini dikehendaki hadir dalam siasatan tersebut dan menunjukkan sebab-sebab mengapa perintah tersebut tidak patut dibuat.

JADUAL TANAH DAN KEPENTINGAN

Mukim—Gunung Semanggol. No. P.T.—1934. Jenis dan No. Hakmilik—H.S.M. 1286. Bahagian Tanah (jika ada)—Semua bhg. No. Berdaftar Gadaian (jika ada)—No. Perserahan 1046/2005.

Bertarikh 18 Jun 2012
[P.T.K.(FC)369/12/14]
Siasatan 1

NOR AINI BINTI MOHD NORDIN
Penolong Pentadbir Tanah
b.p. Pentadbir Tanah Daerah
Kerian

No. 1251.

(Seksyen 261(1)(c))

PEMBERITAHU KEPADA PEMEGANG GADAIAN MENGENAI SIASATAN

Kepada Mohammad Ghazali bin Mat (K.P.: 770701-08-7147) dan Suhaila binti Arsat (K.P.: 801222-08-5418) yang beralamat di No. 429, Block X, Taman Serai Jaya, 34300 Bagan Serai, Perak Darul Ridzuan dalam gadaian yang tersebut dalam Jadual di bawah ini bagi tanah sebagaimana yang tersebut di dalamnya.

Bahawasanya saya telah menerima daripada pemegang gadai dalam gadaian yang tersebut, suatu permohonan supaya perintah jual dikeluarkan di bawah seksyen 260(2) Kanun Tanah Negara.

Dan bahawasanya saya bercadang hendak mengadakan suatu siasatan berkenaan dengan permohonan yang tersebut di Pejabat Tanah Kerian, Parit Buntar, Perak Darul Ridzuan pada hari Selasa, 10 Julai 2012 jam 10.00 pagi.

Maka oleh yang demikian, menurut seksyen 261(1)(c) Kanun Tanah Negara tuan adalah dengan ini dikehendaki hadir dalam siasatan tersebut dan menunjukkan sebab-sebab mengapa perintah tersebut tidak patut dibuat.

JADUAL TANAH DAN KEPENTINGAN

Mukim—Parit Buntar. No. P.T.—5132. Jenis dan No. Hakmilik—H.S.M. 2314. Bahagian Tanah (jika ada)—Semua bhg. No. Berdaftar Gadaian (jika ada)—No. Perserahan 1675/2009.

Bertarikh 18 Jun 2012
[P.T.K.(FC)369/12/15]
Siasatan 1

NOR AINI BINTI MOHD NORDIN
Penolong Pentadbir Tanah
b.p. Pentadbir Tanah Daerah
Kerian

No. 1252.

(Seksyen 263)

PERINTAH JUALAN ATAS PERMINTAAN PEMEGANG GADAIAN

Saya, Salwa Haslinda binti Che Rose, Pentadbir Tanah, pada menjalankan kuasa yang diperuntukkan oleh seksyen 263 Kanun Tanah Negara, dengan ini perintah supaya dijual tanah/bahagian tanah yang tidak dipecahkan/pajakan/pajakan kecil yang diperihalkan di dalam Jadual di bawah:

Dan saya selanjutnya memerintahkan—

- (a) bahawa jualan itu, hendaklah dengan cara lelongan awam, yang akan diadakan pada hari Selasa 3 Julai 2012, jam 11.00 pagi di Pejabat Tanah, Larut dan Matang Taiping;
- (b) bahawa harga rizab bagi maksud jualan ialah RM95,000.00. (Ringgit Malaysia: Sembilan Puluh Lima Ribu sahaja);
- (c) Tanah Bukan Simpanan Melayu.

2. Saya dapati bahawa amaun yang kena dibayar kepada pemegang gadaian/pemegang-pemegang gadaian pada tarikh siasatan ialah RM87,486.29 OCBC Bank (Malaysia) Berhad.
3. Jualan ini hendaklah tertakluk kepada syarat-syarat berikut;
- (a) penawar memiliki, jumlah yang bersamaan dengan sepuluh peratus daripada harga rizab yang ditetapkan di bawah perenggan 1(b) di atas: RM9,500.00 (Ringgit Malaysia: Sembilan Ribu Lima Ratus sahaja)
 - (b) amaun penuh harga jualan boleh dibayar serta-merta selepas tukul dijatuhkan oleh penawar yang berjaya kepada pemegang gadaian;
 - (c) di mana amaun penuh harga jualan tidak dibayar selepas tukul dijatuhkan oleh penawar yang berjaya—
 - (i) maka, jumlah yang dinyatakan di perenggan (a) hendaklah dibayar kepada pemegang gadaian dan ia hendaklah dipegang sebagai deposit sehingga keseluruhan harga belian telah dibayar; dan
 - (ii) sebelum baki harga belian diselesaikan, jumlah yang dinyatakan di dalam subperenggan (i) hendaklah dikreditkan ke dalam akaun penggadai untuk tujuan mengurangkan jumlah yang kena dibayar kepada pemegang gadaian;
 - (d) baki harga belian hendaklah diselesaikan dalam masa tidak lebih daripada satu ratus dua puluh hari (120) daripada tarikh jualan iaitu, tidak lewat dari tarikh 2 November 2012 dan bahawa hendaklah tiada ada apa-apa lanjutan bagi tempoh yang telah ditetapkan; dan
 - (e) di mana harga belian sepenuhnya tidak diselesaikan sebelum atau pada tarikh yang ditentukan dalam perenggan (c) jumlah yang dibayar sebagai deposit di bawah perenggan (d) kepada pemegang gadaian hendaklah dilucuthak dan dilupuskan dengan cara yang ditetapkan di bawah seksyen 267A.

JADUAL TANAH DAN KEPENTINGAN

Mukim—Tupai. No. P.T.—5198. Jenis dan No. Hakmilik—H.S.M. 1481. Luas—143 meter persegi. Bahagian Tanah (jika ada)—Semua bhg. No. Berdaftar Gadaian (jika ada)—No. Perserahan 578/2005.

Bertarikh 24 Jun 2012
[PTLM 369/41/2011/11]

SALWA HASLINDA BINTI CHE ROSE
*b.p. Pentadbir Tanah Daerah
Larut Matang dan Selama*

Hakcipta Pencetak[®]

PERCETAKAN NASIONAL MALAYSIA BERHAD

Semua Hak Terpelihara. Tiada mana-mana bahagian jua daripada penerbitan ini boleh diterbitkan semula atau disimpan di dalam bentuk yang boleh diperolehi semula atau disiarkan dalam sebarang bentuk dengan apa jua cara elektronik, mekanikal, fotokopi, rakaman dan/atau sebaliknya tanpa mendapat izin daripada Percetakan Nasional Malaysia Berhad (Pencetak kepada Kerajaan Malaysia yang dilantik).



DICETAK OLEH
PERCETAKAN NASIONAL MALAYSIA BERHAD,
CAWANGAN IPOH, PERAK DARUL RIDZUAN
BAGI PIHAK DAN DENGAN PERINTAH KERAJAAN MALAYSIA