



NEGERI PERAK

Warta Kerajaan

DITERBITKAN DENGAN KUASA

GOVERNMENT OF PERAK GAZETTE

PUBLISHED BY AUTHORITY

Jil. 58

15hb September 2005

No. 19

AKTA KERAJAAN TEMPATAN 1976
LOCAL GOVERNMENT ACT 1976

No. 1014.

NOTIS DI BAWAH SUBSEKSYEN 67(1)

Pada menjalankan kuasa yang diberikan oleh subseksyen 67(1) Akta Kerajaan Tempatan 1976 [*Akta 171*], notis adalah diberikan bahawa Majlis Perbandaran Manjung, sebagai Pihak Berkuasa Tempatan yang berkenaan berhubung dengan mana-mana lebuah yang terletak dalam kawasan Majlis Perbandaran Manjung, bercadang untuk menutup secara kekal lebuah seperti yang dinyatakan dalam ruang (1) Jadual Pertama sebagaimana yang ditunjukkan dalam peta dalam Jadual Kedua untuk melaksanakan kerja pembangunan seperti yang dinyatakan dalam ruang (2) Jadual Pertama sebagaimana yang ditunjukkan dalam peta dalam Jadual Ketiga.

2. Bantahan-bantahan terhadap cadangan ini hendaklah dihantar secara bertulis kepada Yang Dipertua, Majlis Perbandaran Manjung dalam tempoh tiga puluh (30) hari dari tarikh tersiarnya notis ini dalam *Warta*.

JADUAL PERTAMA

(1)

Lebuah yang akan ditutup
Lebuah sisi tepi di antara Lot 282
dan pejabat pos Lumut sehingga
lebuah sisi tepi di sebelah Lot 215

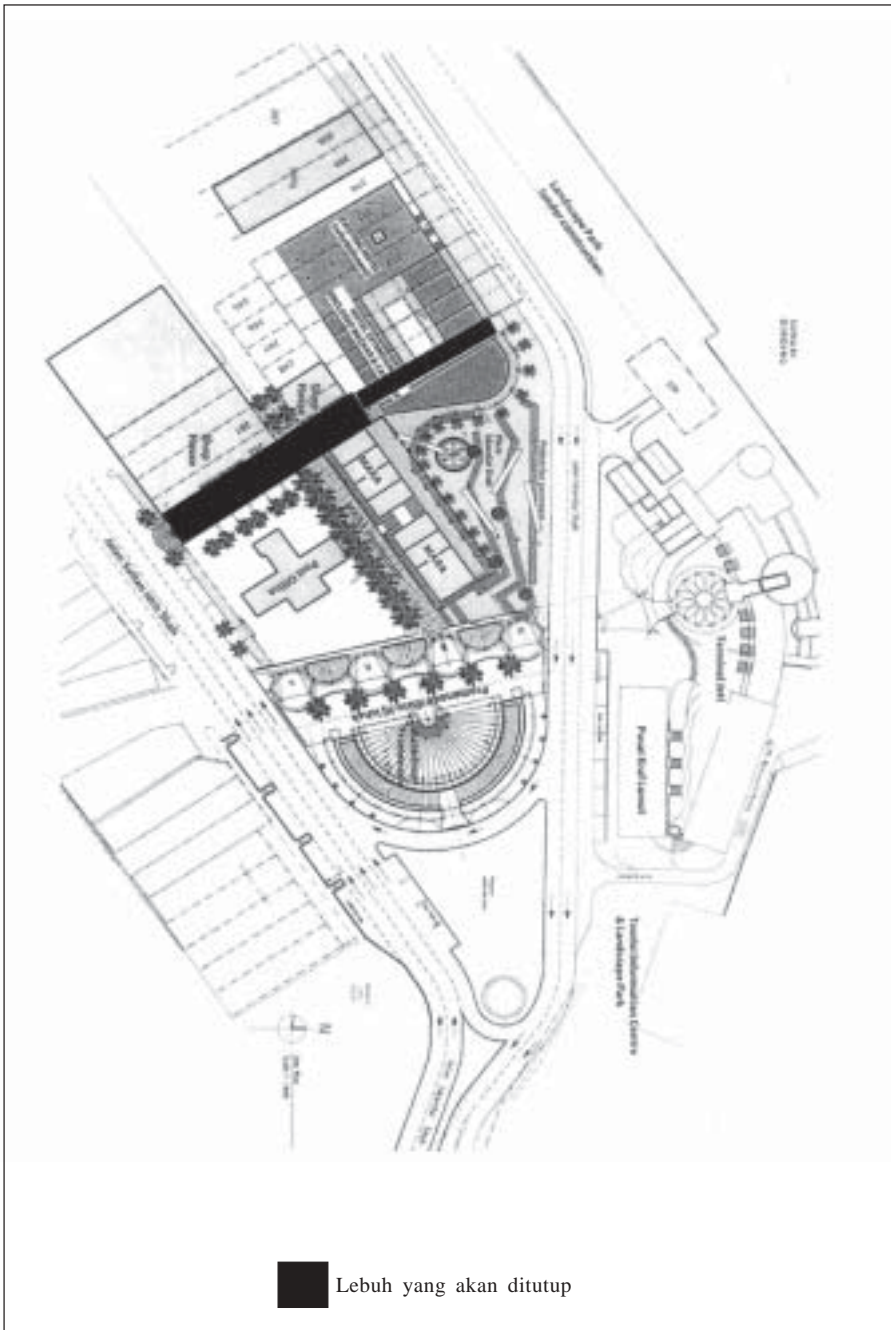
(2)

Kerja-kerja pembangunan
Membina sebuah bazaar tertutup
untuk aktiviti perniagaan

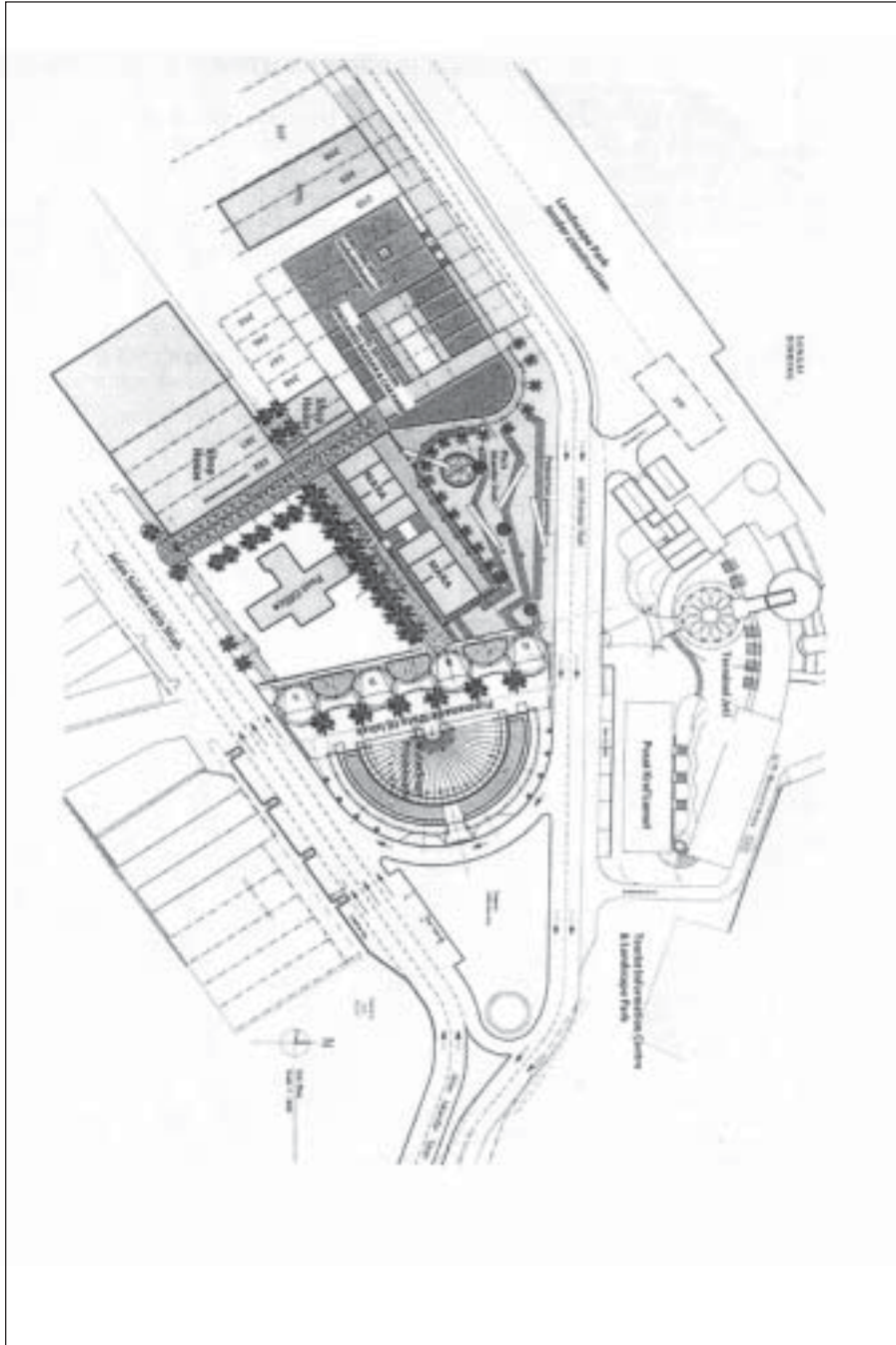
Bertarikh 26 Julai 2005
[MPM.JU2.W/1/1; P.U.Pk. 59/72(v)]

HASIM BIN HASAN
Setiausaha
Majlis Mesyuarat Kerajaan
Perak

JADUAL KEDUA



JADUAL KETIGA



NOTICE UNDER SUBSECTION 67(1)

In exercise of the powers conferred by subsection 67(1) of the Local Government Act 1976 [*Act 171*], notice is hereby given that the Manjung Municipal Council being the Local Authority in relation to any street situated within the Manjung Municipal Council area proposes to permanently close the street as specified in column (1) of the First Schedule and as shown on the map in the Second Schedule in order to carry out the development as specified in column (2) of the First Schedule and as shown on a map in the Third Schedule.

2. All objections regarding the proposal must be sent in writing to the President of the Manjung Municipal Council within thirty (30) days from the date of publication of this notice in the *Gazette*.

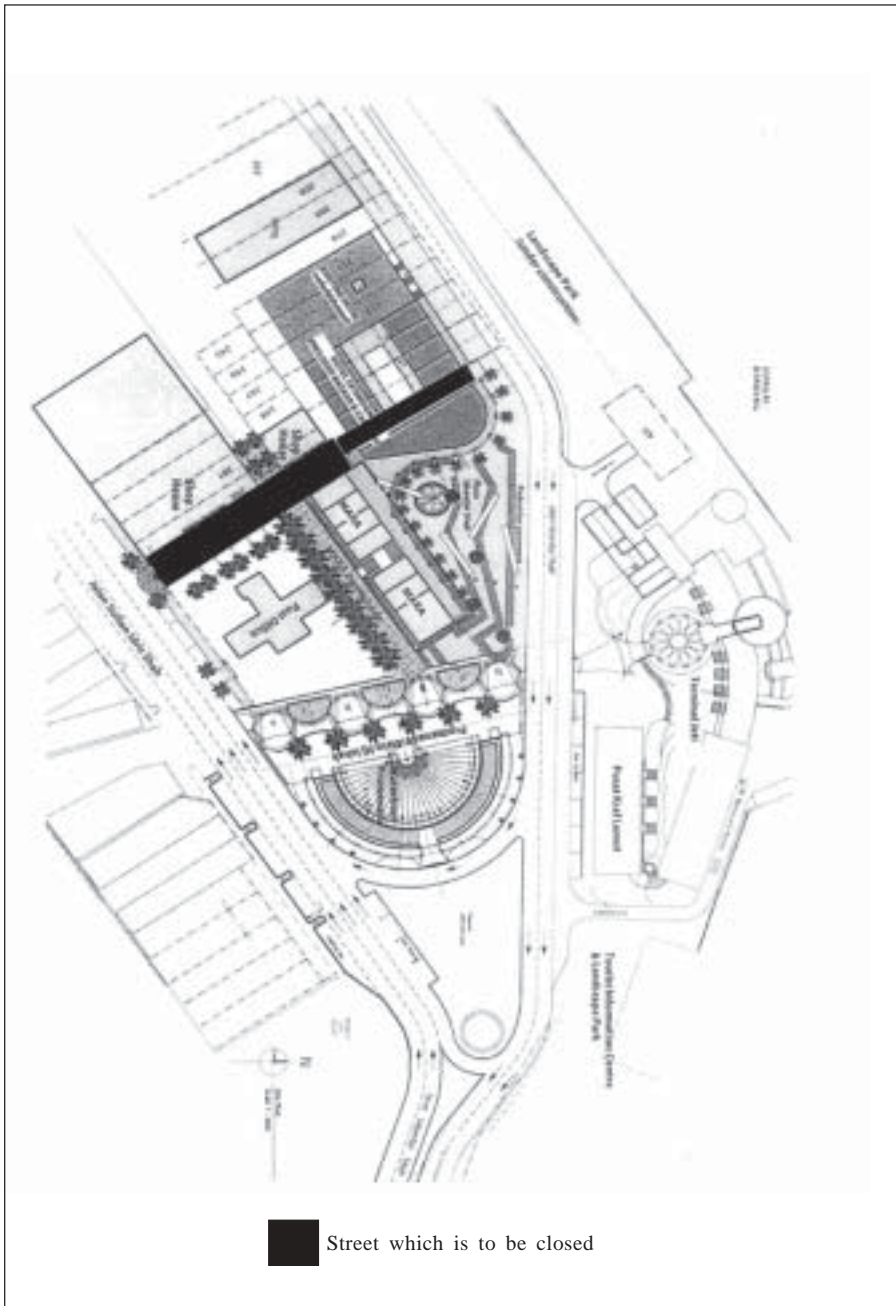
FIRST SCHEDULE

(1)	(2)
Proposed street to be closed	Proposed development
Side lane between Lot 282 and Lumut Post Office up to the side lane beside Lot 215.	To construct a closed bazaar for commercial purpose.

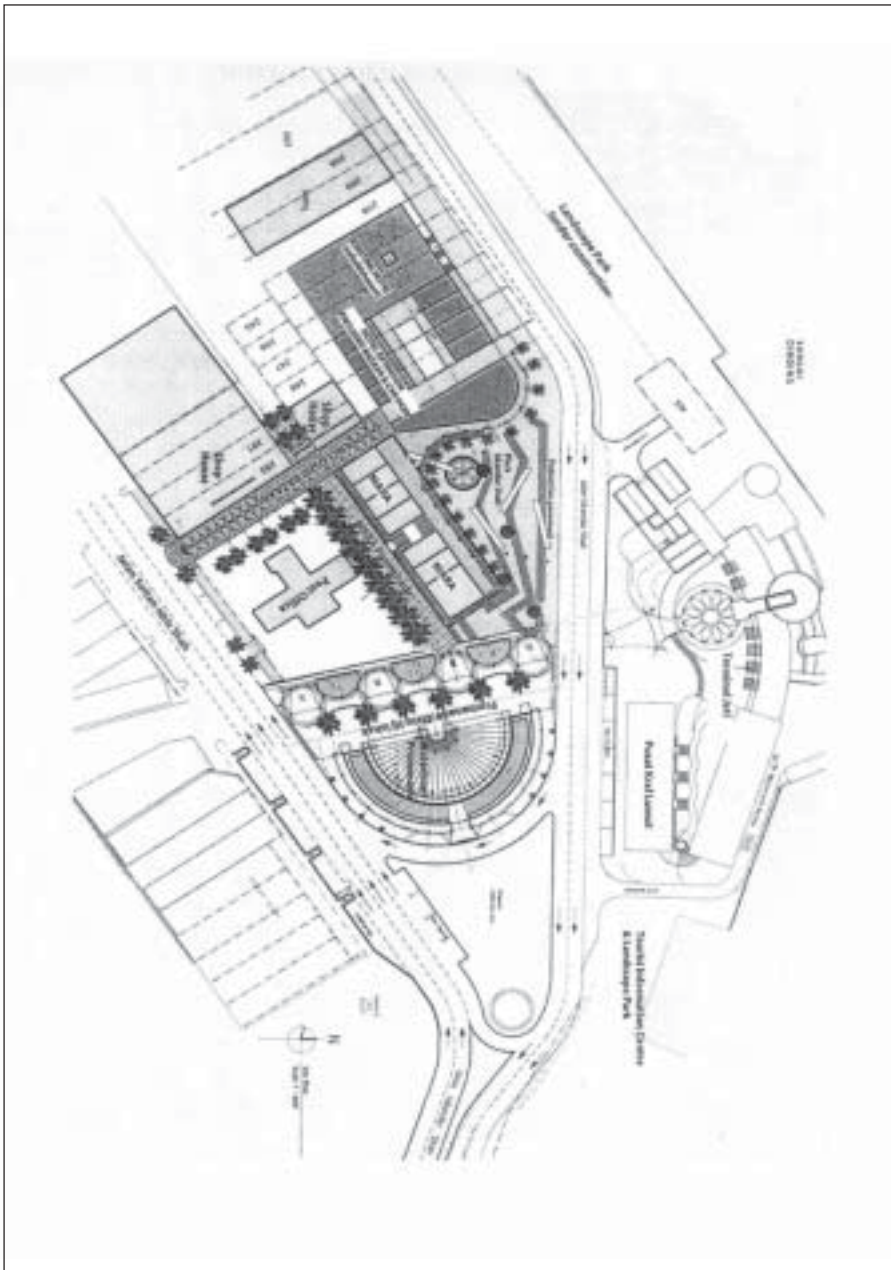
Dated 26 July 2005
[MPM.JU2.W/1/1; P.U.Pk. 59/72(v)]

HASIM BIN HASAN
Secretary
State Executive Council
Perak

SECOND SCHEDULE



THIRD SCHEDULE



KANUN TANAH NEGARA
(Akta 56 tahun 1965)NATIONAL LAND CODE
(Act 56 of 1965)**No. 1015.**

[Subseksyen 62(1)]

PERIZABAN TANAH BAGI MAKSUD AWAM

[Subsection 62(1)]

RESERVATION OF LANDS FOR A PUBLIC PURPOSE

Pada menjalankan kuasa yang diberikan oleh subseksyen 62(1), Kanun Tanah Negara [*Akta 56 tahun 1965*], Pihak Berkuasa Negeri telah merizabkan petak tanah yang terletak di Wilayah Taman Lapangan Pelangi, Mukim Sungai Raia, Daerah Kinta yang diperihalkan dalam Jadual bagi maksud awam, iaitu, suatu tapak untuk sistem perkhidmatan pembedungan dan menetapkan bahawa Pesuruhjaya Tanah Persekutuan hendaklah mempunyai kawalan terhadap tanah rizab itu dan bahawa tanah rizab itu hendaklah diselenggarakan oleh Jabatan Perkhidmatan Pembedungan.

JADUAL

Daerah—Kinta. Mukim—Sungai Raia. No. Pelan—PA 82855. No. Lot—224536. Luas—576 meter persegi.

Bertarikh 15 Julai 2005

[PTG.Pk. 513/5-100(C); KT. 33/3-2878;

P.U.Pk. 67/71-54 Jld. 3]

HASIM BIN HASAN

*Setiausaha**Majlis Mesyuarat Kerajaan
Perak*

In exercise of the powers conferred by subsection 62(1) of the National Land Code [*Act 56 of 1965*], the State Authority has reserved that parcel of land situated in Wilayah Taman Lapangan Pelangi, Mukim of Sungai Raia, District of Kinta described in the Schedule for a public purpose, to wit, a site for tapak sistem perkhidmatan pembedungan and has designated that the Pesuruhjaya Tanah Persekutuan shall have control of the reserved land and that the reserved land shall be maintained by the Jabatan Perkhidmatan Pembedungan.

SCHEDULE

District—Kinta. Mukim—Sungai Raia. Plan No.—PA 82855. Lot No.—224536. Area—576 square metres.

Dated 15 July 2005

[PTG.Pk. 513/5-100(C); KT. 33/3-2878;

P.U.Pk. 67/71-54 Jld. 3]

HASIM BIN HASAN

*Secretary**State Executive Council
Perak*

No. 1016.

(Seksyen 168)

NOTIS-NOTIS MENYATAKAN CADANGAN MENGELUARKAN
SURATAN HAKMILIK SAMBUNGAN

Pada menjalankan kuasa yang diberi di bawah seksyen 168, Kanun Tanah Negara, notis adalah dengan ini diberi bahawa adalah dicadangkan hendak mengeluarkan hakmilik sambungan/menggantikan dokumen hakmilik yang dikeluarkan bagi tanah yang tersebut dalam Jadual di bawah ini kerana sebab-sebab berikut:

Permohonan ini dibuat oleh kerana Dokumen Hakmilik Keluaran yang tersebut di bawah telah hilang.

JADUAL

Mukim—Labu Kubong. No. Hakmilik—G.M. 1535. No. Lot/P.T.—2740. Keluasan Tanah—0.8094 hektar. Nama tuan punya berdaftar—Maswan bin Sujak 1/1 bhg.

Bertarikh 16 Ogos 2005
[PTHP. 7/3/79/5; PTHP. 7/10580]

ROZALINAWATI BINTI CHE ROSLEE
*b.p. Pentadbir Tanah
Hilir Perak*

No. 1017.

Pada menjalankan kuasa yang diberi di bawah seksyen 168, Kanun Tanah Negara, notis adalah dengan ini diberi bahawa adalah dicadangkan hendak mengeluarkan hakmilik sambungan/menggantikan dokumen hakmilik yang dikeluarkan bagi tanah yang tersebut dalam Jadual di bawah ini kerana sebab-sebab berikut:

Permohonan ini dibuat oleh kerana Dokumen Hakmilik Keluaran yang tersebut di bawah telah hilang.

JADUAL

Mukim—Teluk Bharu. No. Hakmilik—G.M. 1208. No. Lot/P.T.—3972. Keluasan Tanah—1.113 hektar. Nama tuan punya berdaftar—Mohd. Said bin Mukgani 1/1 bhg.

Bertarikh 16 Ogos 2005
[PTHP. 7/3/79/5; PTHP. 7/10581]

ROZALINAWATI BINTI CHE ROSLEE
*b.p. Pentadbir Tanah
Hilir Perak*

No. 1018.

Pada menjalankan kuasa yang diberi di bawah seksyen 168, Kanun Tanah Negara, notis adalah dengan ini diberi bahawa adalah dicadangkan hendak mengeluarkan hakmilik sambungan/menggantikan dokumen hakmilik yang dikeluarkan bagi tanah yang tersebut dalam Jadual di bawah ini kerana sebab-sebab berikut:

Permohonan ini dibuat oleh kerana Dokumen Hakmilik Keluaran yang tersebut di bawah telah hilang.

JADUAL

Mukim—Teluk Bharu. No. Hakmilik—G.M. 1209. No. Lot/P.T.—3973. Keluasan Tanah—0.4245 hektar. Nama tuan punya berdaftar—Mohd. Said bin Mukgani 1/1 bhg.

Bertarikh 16 Ogos 2005
[PTHP. 7/3/79/5; PTHP. 7/10581]

ROZALINAWATI BINTI CHE ROSLEE
*b.p. Pentadbir Tanah
Hilir Perak*

No. 1019.

Pada menjalankan kuasa yang diberi di bawah seksyen 168, Kanun Tanah Negara, notis adalah dengan ini diberi bahawa adalah dicadangkan hendak mengeluarkan hakmilik sambungan/menggantikan dokumen hakmilik yang dikeluarkan bagi tanah yang tersebut dalam Jadual di bawah ini kerana sebab-sebab berikut:

Permohonan ini dibuat oleh kerana Dokumen Hakmilik Keluaran yang tersebut di bawah telah hilang.

JADUAL

Mukim—Bagan Datoh. No. Hakmilik—G.M. 279. No. Lot/P.T.—623. Keluasan Tanah—2.0411 hektar. Nama tuan punya berdaftar—Shafiai bin Surat 480/807 bhg., Ibrahim bin Haji Ariffin 327/1614 bhg. dan Pangkat binti Nadzir 327/1614 bhg.

Bertarikh 16 Ogos 2005
[PTHP. 7/3/79/5; PTHP. 7/10582]

ROZALINAWATI BINTI CHE ROSLEE
*b.p. Pentadbir Tanah
Hilir Perak*

No. 1020.

Pada menjalankan kuasa yang diberi di bawah seksyen 168, Kanun Tanah Negara, notis adalah dengan ini diberi bahawa adalah dicadangkan hendak mengeluarkan hakmilik sambungan/menggantikan dokumen hakmilik yang dikeluarkan bagi tanah yang tersebut dalam Jadual di bawah ini kerana sebab-sebab berikut:

Permohonan ini dibuat oleh kerana Dokumen Hakmilik Keluaran yang tersebut di bawah telah hilang.

JADUAL

Mukim—Sungai Durian. No. Hakmilik—G.M. 885. No. Lot/P.T.—280. Keluasan Tanah—1.5302 hektar. Nama tuan punya berdaftar—Mah Pot @ Mahfuz bin Muhamad Adenan 1/1 bhg.

Bertarikh 16 Ogos 2005
[PTHP. 7/3/79/5; PTHP. 7/10583]

ROZALINAWATI BINTI CHE ROSLEE
b.p. Pentadbir Tanah
Hilir Perak

No. 1021.

Pada menjalankan kuasa yang diberi di bawah seksyen 168, Kanun Tanah Negara, notis adalah dengan ini diberi bahawa adalah dicadangkan hendak mengeluarkan hakmilik sambungan/menggantikan dokumen hakmilik yang dikeluarkan bagi tanah yang tersebut dalam Jadual di bawah ini kerana sebab-sebab berikut:

Permohonan ini dibuat oleh kerana Dokumen Hakmilik Keluaran yang tersebut di bawah telah hilang.

JADUAL

Mukim—Rungkup. No. Hakmilik—G.M. 1994. No. Lot/P.T.—6018. Keluasan Tanah—2.473 hektar. Nama tuan punya berdaftar—Ahmad bin Haji Tahir 1/1 bhg.

Bertarikh 16 Ogos 2005
[PTHP. 7/3/79/5; PTHP. 7/10584]

ROZALINAWATI BINTI CHE ROSLEE
b.p. Pentadbir Tanah
Hilir Perak

No. 1022.

Pada menjalankan kuasa yang diberi di bawah seksyen 168, Kanun Tanah Negara, notis adalah dengan ini diberi bahawa adalah dicadangkan hendak mengeluarkan hakmilik sambungan/menggantikan dokumen hakmilik yang dikeluarkan bagi tanah yang tersebut dalam Jadual di bawah ini kerana sebab-sebab berikut:

Permohonan ini dibuat oleh kerana Dokumen Hakmilik Keluaran yang tersebut di bawah telah hilang.

JADUAL

Mukim—Changkat Jong. No. Hakmilik—G.M. 671A. No. Lot/P.T.—6225. Keluasan Tanah—1.2849 hektar. Nama tuan punya berdaftar—Zakaria bin Brahim 1/1 bhg.

Bertarikh 16 Ogos 2005
[PTHP. 7/3/79/5; PTHP. 7/10585]

ROZALINAWATI BINTI CHE ROSLEE
*b.p. Pentadbir Tanah
Hilir Perak*

No. 1023.

Pada menjalankan kuasa yang diberi di bawah seksyen 168, Kanun Tanah Negara, notis adalah dengan ini diberi bahawa adalah dicadangkan hendak mengeluarkan hakmilik sambungan/menggantikan dokumen hakmilik yang dikeluarkan bagi tanah yang tersebut dalam Jadual di bawah ini kerana sebab-sebab berikut:

Permohonan ini dibuat oleh kerana Dokumen Hakmilik Keluaran yang tersebut di bawah telah hilang.

JADUAL

Mukim—Hutan Melintang. No. Hakmilik—G.M. 3171. No. Lot/P.T.—3153. Keluasan Tanah—1.6769 hektar. Nama tuan punya berdaftar—Sariman bin Surjin 1/1 bhg.

Bertarikh 16 Ogos 2005
[PTHP. 7/3/79/5; PTHP. 7/10586]

ROZALINAWATI BINTI CHE ROSLEE
*b.p. Pentadbir Tanah
Hilir Perak*

No. 1024.

Pada menjalankan kuasa yang diberi di bawah seksyen 168, Kanun Tanah Negara, notis adalah dengan ini diberi bahawa adalah dicadangkan hendak mengeluarkan hakmilik sambungan/menggantikan dokumen hakmilik yang dikeluarkan bagi tanah yang tersebut dalam Jadual di bawah ini kerana sebab-sebab berikut:

Permohonan ini dibuat oleh kerana Dokumen Hakmilik Keluaran yang tersebut di bawah telah hilang.

JADUAL

Mukim—Hutan Melintang. No. Hakmilik—G.M. 3172. No. Lot/P.T.—3149. Keluasan Tanah—1.6896 hektar. Nama tuan punya berdaftar—Sarbinah binti Samidi 1/4 bhg. dan Aton bin Kastawi 3/4 bhg.

Bertarikh 16 Ogos 2005
[PTHP. 7/3/79/5; PTHP. 7/10587]

ROZALINAWATI BINTI CHE ROSLEE
b.p. Pentadbir Tanah
Hilir Perak

No. 1025.

Pada menjalankan kuasa-kuasa yang diberi oleh seksyen 168, Kanun Tanah Negara, notis adalah dengan ini diberi bahawa adalah dicadangkan hendak mengeluarkan hakmilik sambungan bagi tanah yang tersebut dalam Jadual di bawah ini kerana sebab berikut:

Hakmilik asal diakui hilang oleh Syed Muhshin bin Syed Zaid, 63 Jalan Tawas Baru 12, Taman Tasek Damai, 30010 Ipoh.

JADUAL

Mukim—Hulu Kinta. Bil. Lot—27779. Jenis dan No. Hakmilik—G.M. 1275. Luas—2.2839 hektar. Tuan punya—Salmah binti Ahmad Hazari 1/5 bhg., Ab. Halim bin Hj. Ismail 2/5 bhg., Ahmad bin Din 1/5 bhg. dan Syed Muhshin bin Syed Zaid 1/5 bhg.

Bertarikh 10 Ogos 2005
[PTK.(I) 7/1/2005 SJ. 44]

NASD RAHAYU BINTI ABDUL RAHIM
b.p. Pentadbir Tanah Kinta
Ipoh

No. 1026.

Pada menjalankan kuasa-kuasa yang diberi oleh seksyen 168, Kanun Tanah Negara, notis adalah dengan ini diberi bahawa adalah dicadangkan hendak mengeluarkan hakmilik sambungan bagi tanah yang tersebut dalam Jadual di bawah ini kerana sebab berikut:

Permohonan telah diperbuat oleh Uda Ismail bin Pandak Samad yang beralamat di No. 246, Rumah Awam 3, Jalan Kuala Slim, 35800 Slim River, Perak tuan punya bagi hakmilik yang tersebut di bawah ini kerana suratan hakmilik yang dikeluarkan telah diakui hilang.

JADUAL

Mukim—Slim. Bil. Lot—P.T. 1458. Jenis dan Bil. Hakmilik—H.S.M. 1122. Luas—445.92m². Tuan punya berdaftar—Uda Isamil bin Pandak Samad 1/1 bhg.

Bertarikh 16 Ogos 2005
[PTSR(D) 11/1-399]

MOHAMMED YUSOF BIN SUDIN
*b.p. Pentadbir Tanah
Batang Padang
Slim River*

No. 1027.

Pada menjalankan kuasa-kuasa yang diberi oleh seksyen 168, Kanun Tanah Negara, notis adalah dengan ini diberi bahawa adalah dicadangkan hendak mengeluarkan hakmilik sambungan bagi tanah-tanah yang tersebut dalam Jadual di bawah ini kerana sebab yang berikut:

Surat hakmilik yang dikeluarkan telah diakui hilang.

JADUAL

(1)	(2)	(3)	(4)	(5)	(6)
Mukim	No. Geran	No. Lot	Luas	Nama-Nama Tuan Tanah	No. Fail PTLM
Batu Kurau	5319	1321	1.2191	Madali bin Masdar—semua bhg.	260/49/2005/02
			HEKTAR		
			METER		
Asam Kumbang	2017	13996	817	Lim Ee Pheng 1/2 bhg. dan Lim Ee Chok 1/2 bhg.	260/50/2005/01
			PERSEGI		
			HEKTAR		
Pengkalan Aor	488	761	0.2681	Bedah binti Abdul Majid 1/3 bhg., Salmiah binti Saleh 1/15 bhg., Fatimah binti Lad Yim 1/15 bhg., Mohamed Azahar bin Lad Yim 1/15 bhg., Zarina Bee binti Aboo Bakar 1/15 bhg., Noriah binti Din 1/15 bhg., Anuar bin Mokhtar 1/9 bhg., Azman bin Mokhtar 1/9 bhg. dan Osman bin Mokhtar 1/9 bhg.	260/51/2005/06

(1)	(2)	(3)	(4)	(5)	(6)
	G.M.		HEKTAR		PTLM
Jebong	248	4744	0.4637	Mohd Kayamu a/1 Mohammad— semua bhg.	260/52/2005/04

Bertarikh 17 Ogos 2005
[PTLM. 260/49/2005/02]

HAJI MD SHAFIE BIN HAJI MUDA
*b.p. Pentadbir Tanah Daerah
Larut, Matang dan Selama*

No. 1028.

Pada menjalankan kuasa-kuasa yang diberikan oleh seksyen 168, Kanun Tanah Negara, notis adalah dengan ini diberi bahawa adalah dicadangkan hendak mengeluarkan hakmilik sambungan bagi tanah-tanah yang tersebut di dalam Jadual di bawah ini kerana sebab yang berikut:

Surat hakmilik yang dikeluarkan telah diakui hilang.

JADUAL

(1)	(2)	(3)	(4)	(5)	(6)
Mukim	No. Geran G.M.	No. Lot	Luas HEKTAR	Nama-Nama Tuan Tanah	No. Fail PTLM
Batu Kurau	308	3093	1.1534	Siti Minah binti Mat Sareh 1/4 bhg., Jemilah binti Mat Sareh 1/4 bhg., Saidin bin Mat Sareh 1/4 bhg. dan Siti Bariah binti Mat Sareh 1/4 bhg.	260/52/2005/02
Batu Kurau	1941	8762	4.8893	Hamid bin Mat Piah 57/960 bhg., Zakaria bin Awang Salleh 57/960 bhg., Halimah binti Taib 57/960 bhg., Abdullah bin Awang Chik 81/960 bhg., Othman bin Ibrahim 57/960 bhg., Tajuddin bin Hashim 57/960 bhg., Teh Khadijah binti Awang Bin 57/960 bhg., Mah binti Awang Bin 57/960 bhg., Kiah binti Shafie 1/20 bhg., Abdullah bin Ahamad 1/20 bhg., Khamsiah binti Che Som 1/20 bhg., The Batu Kurau Co. Operative Rice Milling 492/19670 bhg., Nordin bin Mat Amin 1/20 bhg., Zakaria bin Mohd Yusof 1/60 bhg., Khotiah binti Yusuf 1/60 bhg., Khotiah binti Yusuf 1639/78680 bhg. Mat Fauzi bin Mohd Yusof 1/60 bhg., Indon binti Mohd Yusof 1/60 bhg., Indon binti Mohd Yusof 1639/78680 bhg., Tajudin bin Yusuf 1639/78680 bhg.,	260/53/2005/02

(1)	(2) G.M.	(3)	(4) HEKTAR	(5)	(6) PTLM
				Zainal Abidin bin Mohd Yusof 1639/78680 bhg., Mat Fauzi bin Mohd Yusof 1639/78680 bhg., Mat Fauzi bin Mohd Yusof 1/20 bhg., Zainal Abidin bin Mohd Yusuf 1/60 bhg., Tajudin bin Yusuf 1/60 bhg. dan Zakaria bin Mohd Yusof 1639/78680 bhg.	
			METER PERSEGI		
	P.M.				
Asam	896	7385	464.5929	Amir Noor Affandy bin R. Zairuddin—Semua bhg.	260/54/2005/01
Kumbang					
	G.M.				
Simpang	195	1697	0.0679	Ismail bin Jusoh 14/80 bhg., Ibrahim bin Jusoh 14/80 bhg., Mohamed Saghir bin Jusoh 14/80 bhg., Alias bin Jusoh 14/80 bhg., Aishah binti Jusoh 7/80 bhg., Saripah binti Haji Osman 5/80 bhg., Rapih binti Abdul Rahman 5/80 bhg. dan Rapih binti Abdul Rahman as trustee 7/80 bhg.	260/55/2005/07
Simpang	193	1389	0.6829	Ismail bin Jusoh 14/80 bhg., Ibrahim bin Jusoh 14/80 bhg., Mohamed Saghir bin Jusoh 14/80 bhg., Alias bin Jusoh 14/80 bhg., Aishah binti Jusoh 7/80 bhg., Saripah binti Haji Osman 5/80 bhg., Rapih binti Abdul Rahman 5/80 bhg. dan Rapih binti Abdul Rahman as trustee 7/80 bhg.	260/56/2005/07

Bertarikh 22 Ogos 2005
[PTLM. 260/52/2005/02]

HAJI MD SHAFIE BIN HAJI MUDA
*b.p. Pentadbir Tanah Daerah
Larut, Matang dan Selama*

No. 1029.

Pada menjalankan kuasa-kuasa yang diberi oleh seksyen 168, Kanun Tanah Negara, notis adalah dengan ini diberitahu bahawa adalah dicadangkan hendak menggantikan suratan hakmilik yang dikeluarkan bagi tanah yang tersebut dalam Jadual di bawah ini kerana sebab-sebab berikut:

Suratan hakmilik yang dikeluarkan telah diakui hilang.

JADUAL

Tarikh—17.08.05. Nama pemohon—Ruffin & Co Ipoh. No. Hakmilik—G.M. 3354. Lot—2698. Mukim—Pulau Kamiri. Luas—1.1356 hektar. Nama Tuan—Aliash bin Omar (1/1 bhg.). No. Fail—PTSS (P/H) 22/2005.

Bertarikh 18 Ogos 2005
[PTSS (P/H) 22/2005]

HAJI. MOHD KHUSHAIRI BIN YUNOS
*b.p. Pentadbir Tanah Kuala Kangsar
Sungai Siput*

No. 1030.

Pada menjalankan kuasa-kuasa yang diberi oleh seksyen 168, Kanun Tanah Negara, notis adalah dengan ini diberi bahawa adalah dicadangkan hendak mengeluarkan hakmilik sambungan/menggantikan surat hakmilik yang dikeluarkan bagi tanah yang tersebut dalam Jadual di bawah ini kerana sebab-sebab berikut:

Permohonan hilang.

JADUAL

Mukim—Hulu Kinta. No. Lot—77075. Jenis dan No. Hakmilik—P.N. 24836. Luas—465 meter persegi.

Bertarikh 23 Ogos 2005
[PTG.Pk. 3/6-1255(A)]

MANSHOR BIN YAHYA
*Pendaftar Hakmilik
Ipoh*

No. 1031.

Pada menjalankan kuasa-kuasa yang diberi oleh seksyen 168, Kanun Tanah Negara, notis adalah dengan ini diberi bahawa adalah dicadangkan hendak mengeluarkan hakmilik sambungan/menggantikan surat hakmilik yang dikeluarkan bagi tanah yang tersebut dalam Jadual di bawah ini kerana sebab-sebab berikut:

Permohonan dibuat kerana Daftar Hakmilik Keluaran seperti Jadual di bawah telah diakui hilang.

JADUAL

No. Hakmilik—GRN 45765. Bandar—Ipoh(U). Lot—9202N. Luas—0.2316 hektar.

Bertarikh 5 Ogos 2005
[PTG.Pk. 3/6-1258(A)]

MANSHOR BIN YAHYA
*Pendaftar Hakmilik
Ipoh*

No. 1032.

(Seksyen 175D)

NOTIS BAHAWA DOKUMEN HAKMILIK DAFTAR SEMENTARA
ADALAH TERBUKA UNTUK DIPERIKSA

Notis adalah dengan ini diberi bahawa dokumen hakmilik daftar sementara mengenai tanah yang diperihalkan dalam Jadual di bawah ini adalah sekarang terbuka untuk diperiksa di Pejabat Pengarah Tanah dan Galian, Bangunan Seri Perak Darul Ridzuan, Jalan Panglima Bukit Gantang Wahab, Ipoh dan boleh diperiksa dalam waktu pejabat biasa tanpa dikenakan bayaran.

Mana-mana orang atau badan yang ada mempunyai apa-apa kepentingan atas tanah yang tersebut boleh membantah terhadap apa-apa catatan di dalamnya mengikut seksyen 175E dalam tempoh tiga bulan daripada tarikh notis ini disiarkan dalam *Warta*.

JADUAL TANAH

Daerah	Mukim	Perihal dan No. Hakmilik	No. Lot	Luas	Tuan punya berdaftar
		Geran		HEKTAR	
Manjung	Lumut	74184	0000423	1.2065	Liyu Sing Lee, Liyu Ching Ling, Tong Wok Kew (p) dan Ding Hong Sing.
Manjung	Lumut	74185	0000424	1.0269	Liyu Sing Lee, Liyu Ching Ling, Tong Wok Kew (p) dan Ding Hong Sing
Manjung	Lumut	74183	0000422	0.8094	Liyu Sing Lee, Liyu Ching Ling, Tong Wok Kew (p) dan Ding Hong Sing.
Manjung	Lumut	74186	0000425	2.1171	Liyu Sing Lee, Liyu Ching Ling, Tong Wok Kew (p) dan Ding Hong Sing.

Bertarikh 14 Februari 2005
[PTG.Pk. 4/2-14(A)]

MANSHOR BIN YAHYA
*Pendaftar Hakmilik
Ipoh*

No. 1033.

Notis adalah dengan ini diberi bahawa dokumen hakmilik daftar sementara mengenai tanah yang diperihalkan dalam Jadual di bawah ini adalah sekarang terbuka untuk diperiksa di Pejabat Pengarah Tanah dan Galian, Bangunan Seri Perak Darul Ridzuan, Jalan Panglima Bukit Gantang Wahab, Ipoh dan boleh diperiksa dalam waktu pejabat biasa tanpa dikenakan bayaran.

Mana-mana orang atau badan yang ada mempunyai apa-apa kepentingan atas tanah yang tersebut boleh membantah terhadap apa-apa catatan di dalamnya mengikut seksyen 175E dalam tempoh tiga bulan daripada tarikh notis ini disiarkan dalam *Warta*.

JADUAL TANAH

Daerah—Kinta. Bandar—Gopeng. Perihal dan No. Hakmilik—Geran 79062. No. Lot—0000189. Luas—222.96 meter persegi. Tuan punya—Veloo son of Saminathan.

Bertarikh 29 Julai 2005
[PTG.Pk. 4/8-15(A)]

ROHANI BINTI ABAS
Pendaftar/Pentadbir Tanah
Ipoh

No. 1034.

(Seksyen 187B)

NOTIS MENGENAI CADANGAN HENDAK MENGELUARKAN
DOKUMEN HAKMILIK KELUARAN SEMENTARA YANG BARU

Pada menjalankan kuasa-kuasa yang diberi oleh Seksyen 187B Kanun Tanah Negara, notis adalah dengan ini diberi bahawa adalah dicadangkan untuk menggantikan dokumen hakmilik keluaran sementara bagi tanah yang diperihalkan dalam Jadual di bawah ini kerana sebab-sebab yang berikut:

Permohonan dibuat kerana Daftar Hakmilik Keluaran seperti Jadual di bawah telah diakui hilang.

JADUAL

Mukim—Durian Sebatang. No. Hakmilik—H.S.(D) 110/84, H.S.(D) 114/84 dan H.S.(D) 105/84. No. Lot—P.T. 14781, P.T. 14785 dan P.T. 14776. Luas—130 m.p., 111 m.p. dan 130 m.p.

Bertarikh 15 Ogos 2005
[PTG.Pk. 3/4-288(A).]

MANSHOR BIN YAHYA
Pendaftar Hakmilik
Ipoh

No. 1035.

Pada menjalankan kuasa-kuasa yang diberi oleh Seksyen 187B Kanun Tanah Negara, notis adalah dengan ini diberi bahawa adalah dicadangkan untuk menggantikan dokumen hakmilik keluaran sementara bagi tanah yang diperihalkan dalam Jadual di bawah ini kerana sebab-sebab yang berikut:

Permohonan dibuat kerana Daftar Hakmilik Keluaran seperti Jadual di bawah telah diakui hilang.

JADUAL

Mukim—Hulu Kinta. No. Hakmilik—H.S.(D) 5177/84. No. Lot—P.T. 53773. Luas—111.48 meter persegi (1200 kp).

Bertarikh 5 Ogos 2005
[PTG.Pk. 3/6-1208(A).]

MANSHOR BIN YAHYA
*Pendaftar Hakmilik
Ipoh*

No. 1036.

Pada menjalankan kuasa-kuasa yang diberi oleh Seksyen 187B Kanun Tanah Negara, notis adalah dengan ini diberi bahawa adalah dicadangkan untuk menggantikan dokumen hakmilik keluaran sementara bagi tanah yang diperihalkan dalam Jadual di bawah ini kerana sebab-sebab yang berikut:

Permohonan dibuat kerana Daftar Hakmilik Keluaran seperti Jadual di bawah telah diakui hilang.

JADUAL

Mukim—Hulu Kinta. No. Hakmilik—P.N. 41598. No. Lot—89341. Luas—143 meter persegi.

Bertarikh 5 Ogos 2005
[PTG.Pk. 3/6-1249(A).]

MANSHOR BIN YAHYA
*Pendaftar Hakmilik
Ipoh*

No. 1037.

(Seksyen 261)

SAMAN KEPADA PENGGADAI SUPAYA HADIR DALAM SIASATAN

Kepada Wan Ismail bin Wan Jusoh (KP.: 520511-02-5197/4301535) yang beralamat di No. A 7, Taman Indah Jaya, Batu 10, Jalan Kerian, 34600 Kamunting, Perak, dalam gadaian yang tersebut dalam Jadual di bawah ini bagi tanah sebagaimana yang tersebut di dalamnya;

Bahawasanya saya telah menerima daripada pemegang gadai dalam gadaian yang tersebut suatu permohonan supaya perintah jual dikeluarkan di bawah seksyen 260(2) Kanun Tanah Negara;

Dan bahawasanya saya bercadang hendak mengadakan suatu Siasatan berkenaan dengan permohonan yang tersebut di Pejabat Tanah Kerian, Parit Buntar, Perak pada hari Selasa, 27 September 2005, jam 10.00 pagi.

Maka oleh yang demikian, menurut seksyen 261(1)(c) Kanun Tanah Negara tuan adalah dengan ini dikehendaki hadir dalam siasatan tersebut dan menunjukkan sebab-sebab mengapa perintah tersebut tidak patut dibuat.

JADUAL TANAH DAN KEPENTINGAN

Mukim—Gunung Semanggol. No. Lot—7793 (P.T. 152). Jenis dan No. Hakmilik—P.M. 157 (H.S.M. 231). Bahagian tanah (jika ada)—Semua bhg. No. Berdaftar Gadaian (jika ada)—Perserahan No.: 516/2000 Jilid: 27 Folio: 180.

Bertarikh 16 Ogos 2005
[PTK(FC) 369/05/12]

ISHAK BIN MD NAPIS
*b.p. Pentadbir Tanah
Kerian*

No. 1038.

Kepada Helmi bin Ibrahim (KP.: 600405-10-5361/5886903) yang beralamat di No. 69, Hala Pengkalan Barat 14, Taman Pengkalan Barat, 30000 Ipoh, Perak, dalam gadaian yang tersebut dalam Jadual di bawah ini bagi tanah sebagaimana yang tersebut di dalamnya;

Bahawasanya saya telah menerima daripada pemegang gadai dalam gadaian yang tersebut suatu permohonan supaya perintah jual dikeluarkan di bawah seksyen 260(2) Kanun Tanah Negara;

Dan bahawasanya saya bercadang hendak mengadakan suatu Siasatan berkenaan dengan permohonan yang tersebut di Pejabat Tanah Kerian, Parit Buntar, Perak pada hari Selasa, 27 September 2005, jam 10.30 pagi.

Maka oleh yang demikian, menurut seksyen 261(1)(c) Kanun Tanah Negara tuan adalah dengan ini dikehendaki hadir dalam siasatan tersebut dan menunjukkan sebab-sebab mengapa perintah tersebut tidak patut dibuat.

JADUAL TANAH DAN KEPENTINGAN

Mukim—Parit Buntar. No. Lot—7885 (Lot 713) dan Lot 7886 (Lot 713). Jenis dan No. Hakmilik—G.M. 2998 (E.M.R. 3087) dan G.M. 2999 (E.M.R. 3087). Bahagian tanah (jika ada)—Semua bhg. No. Berdaftar Gadaian (jika ada)—Perserahan No.: 1034/2001.

Bertarikh 18 Ogos 2005

[PTK(FC) 369/05/13]

Siasatan 1

ISHAK BIN MD NAPIS
*b.p. Pentadbir Tanah
Kerian*

No. 1039.

(Seksyen 263)

PERINTAH JUALAN ATAS PERMINTAAN PEMEGANG GADAI

Saya, Azhari bin Hakim, Penolong Pentadbir Tanah Kerian setelah menjalankan siasatan atas permohonan pemegang gadaian dalam gadaian yang diperihalkan dalam Jadual di bawah ini bagi tanah yang diperihalkan sedemikian dan setelah puas hati bahawa tidak ada apa-apa sebab yang bertentangan;

Dengan ini pada menjalankan kuasa yang diberi oleh seksyen 263 Kanun Tanah Negara, perintah supaya dijual tanah yang tersebut itu.

Dan selanjutnya saya perintah—

- (a) bahawa jualan itu, hendaklah dengan cara lelongan awam, yang akan diadakan pada hari Rabu, 12 Oktober 2005, jam 10.00 pagi di Pejabat Tanah Kerian, Parit Buntar, Perak;
- (b) bahawa harga rizab bagi maksud jualan itu ialah RM9,000.00 (Ringgit: Sembilan Ribu sahaja); dan
- (c) dalam Simpanan Melayu.

2. Bahawa saya dapati jumlah yang perlu dijelaskan kepada pemegang gadai pada tarikh 15 Jun 2005 ialah RM4,710.00 sahaja.

JADUAL TANAH DAN KEPENTINGAN

Mukim—Beriah. No. P.T.—2213. Jenis dan No. Hakmilik—H.S.M. 1933. Bahagian tanah (jika ada)—Semua bhg. No. berdaftar gadaian (jika ada)—Gadaian: Perserahan No.: 618/2001.

Bertarikh 22 Ogos 2005

[PTK(FC) 369/05/06]

Lelongan 1

AZHARI BIN HAKIM
*b.p. Pentadbir Tanah
Kerian*

No. 1040.

Saya, Azhari bin Hakim, Penolong Pentadbir Tanah Kerian setelah menjalankan siasatan atas permohonan pemegang gadaian dalam gadaian yang diperihalkan dalam Jadual di bawah ini bagi tanah yang diperihalkan sedemikian dan setelah puas hati bahawa tidak ada apa-apa sebab yang bertentangan;

Dengan ini pada menjalankan kuasa yang diberi oleh seksyen 263 Kanun Tanah Negara, perintah supaya dijual tanah yang tersebut itu.

Dan selanjutnya saya perintah—

- (a) bahawa jualan itu, hendaklah dengan jualan lelongan awam, yang akan diadakan pada hari Rabu, 12 Oktober 2005, jam 10.30 pagi di Pejabat Tanah Kerian, Parit Buntar, Perak;
- (b) bahawa harga rizab bagi maksud jualan itu ialah RM800,000.00 (Ringgit: Lapan Ratus Ribu sahaja); dan
- (c) dalam Simpanan Melayu.

2. Bahawa saya dapati jumlah yang perlu dijelaskan kepada pemegang gadai pada tarikh 23 Mac 2005 ialah RM1,027,437.25 sahaja.

JADUAL TANAH DAN KEPENTINGAN

Mukim—Parit Buntar. No. Lot/Petak/P.T.—279. Jenis dan No. Hakmilik—G.M. 2666 (E.M.R. 2958). Bahagian tanah (jika ada)—Semua bhg. No. berdaftar gadaian (jika ada)—Perserahan No.: 992/2002.

Bertarikh 23 Ogos 2005
[PTK(FC) 369/04/94]
Lelongan 2

AZHARI BIN HAKIM
*b.p. Pentadbir Tanah
Kerian*

No. 1041.

Saya, Ishak bin Md Napis, Penolong Pentadbir Tanah Kerian, setelah menjalankan siasatan atas permohonan pemegang gadaian dalam gadaian yang diperihalkan dalam Jadual di bawah ini bagi tanah yang diperihalkan sedemikian dan setelah puas hati bahawa tidak ada apa-apa sebab yang bertentangan:

Dengan ini, pada menjalankan kuasa yang diberi oleh seksyen 263 Kanun Tanah Negara perintah supaya dijual tanah/bahagian yang tidak dipecahkan atas tanah/pajakan/pajakan kecil yang tersebut itu.

Dan selanjutnya saya perintah—

- (a) bahawa jualan itu hendaklah dengan jualan lelong awam, yang akan diadakan pada hari Selasa, 4 Oktober 2005, jam 10.00 pagi di Pejabat Tanah Kerian, Parit Buntar, Perak;

- (b) bahawa harga rizab bagi maksud jualan itu ialah RM30,000.00 (Ringgit: Tiga Puluh Ribu sahaja); dan
- (c) luar Simpanan Melayu.

Bahawa saya dapati jumlah yang perlu dijelaskan kepada pemegang gadai pada tarikh 22 Jun 2005 ialah RM85,744.09 sahaja.

JADUAL TANAH DAN KEPENTINGAN

Mukim—Beriah. No. P.T.—308 dan 279. Jenis dan No. Hakmilik—H.S.(M) 172 dan H.S.(M) 195. Bahagian tanah (jika ada)—Semua bhg. No. berdaftar gadaian (jika ada)—No. Perserahan: 382/2000 Jilid: 27 Folio: 121.

Bertarikh 26 Ogos 2005
[PTK(FC) 369/05/04]
Lelongan 2

ISHAK BIN MD NAPIS
*b.p. Pentadbir Tanah
Kerian*

No. 1042.

(Seksyen 97 dan 98)

NOTIS TUNTUTAN HASIL TERHUTANG

Kepada Pagoon bin Jumain, yang beralamat di d/a Hj Mohd Hapney bin Hj Miat, No. 14A, Medan Gopeng, 31350 Ipoh, tuan punya tanah/tanah-tanah yang tersebut dalam ruangan satu dan dua dalam Jadual di bawah ini.

Bahawasanya hasil yang dikenakan bagi tanah/tanah-tanah yang tersebut dan yang kena dibayar bagi tahun ini telah dibayar dan adalah terhutang dari mulai dari 1hb Jun.

Tuan/puan adalah dengan ini dikehendaki, dalam tempoh tiga bulan dari tarikh notis ini disampaikan, supaya membayar di Pejabat Tanah Daerah ini/ di Pejabat Daerah dan Tanah Kuala Kangsar, Segala wang yang sekarang ini kena dibayar sebagaimana yang tercatat dalam ruangan tiga hingga enam dalam Jadual itu dan yang dijumlahkan dalam ruangan akhirnya.

Dan lagi adalah diberi notis bahawa, jika jumlah/mana-mana daripada jumlah yang dinyatakan di ruangan akhir itu tidak dibayar dengan sepenuhnya dalam tempoh tiga bulan yang tersebut itu, maka saya yang bertandatangan di bawah ini, menurut kuasa-kuasa yang diberi oleh seksyen 100, Kanun Tanah Negara, akan mengisytiharkan dengan jalan perintah tanah/tanah-tanah yang berkenaan itu dirampas dan menjadi hak Pihak Berkuasa Negeri.

JADUAL TANAH DAN HUTANG-HUTANG

Mukim—Senggang

Jenis dan No. Hakmilik (1)	No. Lot. (2)	Hasil tahun ini (3)	Hutang dari tahun-tahun yang lepas (4)	Bayaran yang dikenakan sebagai hasil (5)	Bayaran- Bayaran terhutang (6)	Jumlah kena dibayar (7)
		2005	1984-2004	Denda Lewat 1984-2005	Notis 6A	
00005899	003002	RM57.00	RM1,083.00	RM860.00	RM10.00	RM2,010.00

Bertarikh 3 Mei 2005
[PTKK. 05/579/4]

ROFIDAH BINTI MOHD NASIR
b.p. Pentadbir Tanah
Kuala Kangsar

No. 1043.

Kepada Abdullah bin Dekman, yang beralamat di d/a Abd Malek bin Wahab, Kg. Sg. Siput, Bkt. Chandan, Kuala Kangsar, tuan punya tanah/tanah-tanah yang tersebut dalam ruangan satu dan dua dalam jadual di bawah ini.

Bahawasanya hasil yang dikenakan bagi tanah/tanah-tanah yang tersebut dan yang kena dibayar bagi tahun ini telah dibayar dan adalah terhutang dari mulai dari 1hb Jun.

Tuan/puan adalah dengan ini dikehendaki, dalam tempoh tiga bulan dari tarikh notis ini disampaikan, supaya membayar di Pejabat Tanah Daerah ini/ di Pejabat Daerah dan Tanah Kuala Kangsar, segala wang yang sekarang ini kena dibayar sebagaimana yang tercatat dalam ruangan tiga hingga enam dalam Jadual itu dan yang dijumlahkan dalam ruangan akhirnya.

Dan lagi adalah diberi notis bahawa, jika jumlah/mana-mana daripada jumlah yang dinyatakan di ruangan akhir itu tidak dibayar dengan sepenuhnya dalam tempoh tiga bulan yang tersebut itu, maka saya yang bertandatangan di bawah ini, menurut kuasa-kuasa yang diberi oleh seksyen 100, Kanun Tanah Negara, akan mengisytiharkan dengan jalan perintah tanah/tanah-tanah yang berkenaan itu dirampas dan menjadi hak Pihak Berkuasa Negeri.

JADUAL TANAH DAN HUTANG-HUTANG

Mukim—Sayong

Jenis dan No. Hakmilik (1)	No. Lot. (2)	Hasil tahun ini (3)	Hutang dari tahun-tahun yang lepas (4)	Bayaran yang dikenakan sebagai hasil (5)	Bayaran- Bayaran terhutang (6)	Jumlah kena dibayar (7)
		2005	1991-2004	Denda Lewat 1991-2005	Notis 6A	
00004098	000249	RM5.00	RM109.50	RM251.10	RM10.00	RM375.60

Bertarikh 3 Mei 2005
[PTKK. 05/579/2]

ROFIDAH BINTI MOHD NASIR
b.p. Pentadbir Tanah
Kuala Kangsar

No. 1044.

PERATURAN TANAH PERAK 1966

JADUAL TANAMAN PADI (TALIAIR TERUS) MUSIM 02/2005

Bahawasanya mengikut Fasal 35 Peraturan Tanah Perak 1966 adalah diberitahu tuan-tuan atau orang-orang yang memakai bendang dalam kawasan Lambor Kanan (Pam Teluk Bakong), Blok 10, Lambor Kiri (Pam Lambor Kiri), Taliair 1—10A (Pam Kubang Haji) Parit/Merua (Pam Parit), Senin (Pam Senin) Pendiati (Pam Pendiati) dan Jalan Raya—PT. 16 (Pam Bota Kiri) dalam Daerah Perak Tengah, tarikh-tarikh bagi memulakan kerja-kerja yang dinyatakan di bawah ini bagi menanam musim 02/2005.

JADUAL TANAMAN PADI MUSIM 02/2005

Bil.	Kerja-kerja yang dijalankan	Jadual 1	Jadual 2	Jadual 3	Jadual 4	Jadual 5	Jadual 6
		1. Teluk Bakong (Pam Teluk Bakong Blok 10)	1. Lambor Kiri (Pam Lambor Kiri)	1. Taliair 6 ke 10A (Pam Kubang Aji)	1. Taliair 1 ke Parit 6 (Pam Kubang Aji)	1. Pendiati (Pam Pendiati)	1. Senin (Pam Senin)
			2. Parit (Pam Parit)	2. Dari Jalan Raya ke Parit 16 (Pam Bota Kiri)			
1.	Menabur						
2.	Masuk air ke dalam taliair	01.04.2005	15.07.2005	01.08.2005	07.08.2005	01.09.2005	15.09.2005
3.	Masuk air ke dalam bendang	07.04.2005	20.7.2005	07.08.2005	14.08.2005	07.09.2005	20.09.2005
4.	Mengeringkan air	18.07.2005	03.11.2005	18.11.2005	25.11.2005	18.12.2005	03.01.2006
5.	Menuai	30.07.2005	13.11.2005	30.11.2005	10.12.2005	30.12.2005	15.01.2006

ARAHAN KEPADA PENANAM PADI

1. Tarikh-tarikh di atas hendaklah diikuti oleh tiap-tiap penanam padi bagi menjauhkan serangan-serangan dan musuh tanaman.
2. Tiap-tiap penanam padi hendaklah membina, membaiki dan membuat batas-batas dengan tanah yang boleh menakung air dengan secukupnya di dalam bendang.
3. Tiap-tiap bendang atau penanam padi hendaklah membersihkan saluran-saluran air setiap masa hingga masa mengetam sebagaimana diarahkan.
4. Tiap-tiap penanam padi hendaklah sepanjang masa membunuh tikus-tikus dan lain-lain musuh tanaman serta membersihkan segala semak-semak yang berdekatan dengan ladang.
5. Tiap-tiap penanam padi hendaklah menggunakan baja yang diakui oleh Jabatan Pertanian dengan cara menggunakannya seperti yang dinasihatkan oleh Pegawai-Pegawai dari Jabatan Pertanian.

6. Tiap-tiap penanam padi hendaklah mematuhi arahan-arahan di atas dan jika didapati penanam-penanam padi tiada menjalankan kerja-kerja yang dijadualkan di atas dengan memuaskan hati dalam tempoh dua (2) minggu dari tarikh yang tersebut, maka penanam padi itu boleh didakwa dalam Mahkamah mengikut seksyen 37 Peraturan Tanah Negeri Perak 1966, mereka boleh dikenakan denda tidak lebih dari RM100.00. Jika dapat dibuktikan bahawa kecuaiannya ini menyebabkan kerosakan kepada tuan-tuan tanah yang berhampiran dengan ini boleh dinaikkan sehingga RM200.00.

Bertarikh 3 Ogos 2005

[PTP.10/03-00-23/90 Jld. III (Bil. 57)]

AHMAD KAMARUZZAMAN HAMZAH
Ketua Penolong Pegawai Daerah (Tanah)
Perak Tengah, Seri Iskandar

No. 1045.

Bahawasanya mengikut Fasal 35 Peraturan Tanah Perak 1966 adalah diberitahu tuan-tuan atau orang-orang yang memakai bendang dalam kawasan Blok A, Blok B, Blok C dan Blok D, Seberang Perak dalam Daerah Perak Tengah, tarikh-tarikh bagi memulakan kerja-kerja yang dinyatakan di bawah ini bagi menanam musim 02/2005.

JADUAL TANAMAN PADI MUSIM 02/2005
 UNIT PENGAIRAN SEBERANG PERAK

Bil.	Aktiviti	Blok A	Blok B	Blok C	Blok D
1.	Masuk air ke terusan raya	12.07.2005	12.07.2005	12.07.2005	12.07.2005
2.	Masuk ke terusan cabang kanan	-	-	-	-
3.	Masuk ke terusan cabang kiri	15.07.2005	15.07.2005	15.07.2005	12.07.2005
4.	Masuk air ke sawah I	29.07.2005	29.07.2005	22.07.2005	15.07.2005
5.	Menabur benih	05.08.2005	05.08.2005	29.07.2005	22.07.2005
6.	Buang air I	07.08.2005	07.08.2005	31.07.2005	24.07.2005
7.	Masuk air ke sawah II	17.08.2005	17.08.2005	10.08.2005	03.08.2005
8.	Buang air II	13.11.2005	13.11.2005	06.11.2005	30.10.2005
9.	Menuai	23.11.2005	23.11.2005	16.11.2005	09.11.2005

ARAHAN KEPADA PENANAM PADI

1. Tarikh-tarikh di atas hendaklah diikuti oleh tiap-tiap penanam padi bagi menjauhkan serangan-serangan dan musuh tanaman.
2. Tiap-tiap penanam padi hendaklah membina, memperbaiki dan membuat batas-batas dengan tanah yang boleh menakung air dengan secukupnya di dalam bendang.
3. Tiap-tiap bendang atau penanam padi hendaklah membersihkan saluran-saluran air setiap masa hingga masa mengetam sebagaimana diarahkan.
4. Tiap-tiap penanam padi hendaklah sepanjang masa membunuh tikus-tikus dan lain-lain musuh tanaman serta membersihkan segala semak-semak yang berdekatan dengan ladang.
5. Tiap-tiap penanam padi hendaklah menggunakan baja yang diakui oleh Jabatan Pertanian dengan cara menggunakannya seperti yang dinasihatkan oleh Pegawai-Pegawai dari Jabatan Pertanian.
6. Tiap-tiap penanam padi hendaklah mematuhi arahan-arahan di atas dan jika didapati penanam-penanam padi tiada menjalankan kerja-kerja yang dijadualkan di atas dengan memuaskan hati dalam tempoh dua (2) minggu dari tarikh yang tersebut, maka penanam padi itu boleh didakwa dalam Mahkamah mengikut seksyen 37 Peraturan Tanah Negeri Perak 1966, mereka boleh dikenakan denda tidak lebih dari RM100.00. Jika dapat dibuktikan bahawa kecuaiannya ini menyebabkan kerosakan kepada tuan-tuan tanah yang berhampiran dengan ini boleh dinaikkan sehingga RM200.00.

Bertarikh 3 Ogos 2005

[PTP.10/03-00-23/90 Jld. III (Bil. 57)]

AHMAD KAMARUZZAMAN HAMZAH

*Ketua Penolong Pegawai Daerah (Tanah)
Perak Tengah, Seri Iskandar*

No. 1046.

Bahawasanya mengikut Fasal 35 Peraturan Tanah Perak 1966 adalah diberitahu tuan-tuan atau orang-orang yang memakai bendang dalam kawasan Blok E, Blok F, Blok G dan Pusat Benih, Seberang Perak dalam Daerah Perak Tengah, tarikh-tarikh bagi memulakan kerja-kerja yang dinyatakan di bawah ini bagi menanam musim 02/2005.

JADUAL TANAMAN PADI MUSIM 02/2005
UNIT PENGAIRAN SEBERANG PERAK

Bil.	Aktiviti	1. Blok E1	1. Blok E2	1. Blok G
		2. Blok F4	2. Blok F3	2. Pusat Benih
1.	Masuk air ke terusan raya	12.07.2005	12.07.2005	12.07.2005
2.	Masuk ke terusan cabang kanan	22.08.2005	22.08.2005	22.08.2005
3.	Masuk ke terusan cabang kiri	-	-	-
4.	Masuk air ke sawah I	25.08.2005	01.09.2005	08.09.2005
5.	Menabur benih	01.09.2005	08.09.2005	15.09.2005
6.	Buang air I	03.09.2005	10.09.2005	17.09.2005
7.	Masuk air ke sawah II	13.09.2005	20.09.2005	27.09.2005
8.	Buang air II	10.12.2005	17.12.2005	24.12.2005
9.	Menuai	20.12.2005	27.12.2005	03.01.2006

ARAHAN KEPADA PENANAM PADI

1. Tarikh-tarikh di atas hendaklah diikuti oleh tiap-tiap penanam padi bagi menjauhkan serangan-serangan dan musuh tanaman.
2. Tiap-tiap penanam padi hendaklah membina, membaiki dan membuat batas-batas dengan tanah yang boleh menakung air dengan secukupnya di dalam bendang.
3. Tiap-tiap bendang atau penanam padi hendaklah membersihkan saluran-saluran air setiap masa hingga masa mengetam sebagaimana diarahkan.
4. Tiap-tiap penanam padi hendaklah sepanjang masa membunuh tikus-tikus dan lain-lain musuh tanaman serta membersihkan segala semak-semak yang berdekatan dengan ladang.
5. Tiap-tiap penanam padi hendaklah menggunakan baja yang diakui oleh Jabatan Pertanian dengan cara menggunakannya seperti yang dinasihatkan oleh Pegawai-Pegawai dari Jabatan Pertanian.
6. Tiap-tiap penanam padi hendaklah mematuhi arahan-arahan di atas dan jika didapati penanam-penanam padi tiada menjalankan kerja-kerja yang dijadualkan di atas dengan memuaskan hati dalam tempoh dua (2) minggu dari tarikh yang tersebut, maka penanam padi itu boleh didakwa dalam

Mahkamah mengikut seksyen 37 Peraturan Tanah Negeri Perak 1966, mereka boleh dikenakan denda tidak lebih dari RM100.00. Jika dapat dibuktikan bahawa kecuiaan ini menyebabkan kerosakan kepada tuan-tuan tanah yang berhampiran dengan ini boleh dinaikkan sehingga RM200.00.

Bertarikh 3 Ogos 2005
[PTP.10/03-00-23/90 Jld. III (Bil. 57)]

AHMAD KAMARUZZAMAN HAMZAH
*Ketua Penolong Pegawai Daerah (Tanah)
Perak Tengah, Seri Iskandar*

Hakcipta Pencetak^(H)

PERCETAKAN NASIONAL MALAYSIA BERHAD

Semua Hak Terpelihara. Tiada mana-mana bahagian jua daripada penerbitan ini boleh diterbitkan semula atau disimpan di dalam bentuk yang boleh diperolehi semula atau disiarkan dalam sebarang bentuk apa jua cara elektronik, mekanikal, fotokopi, rakaman dan/atau sebaliknya tanpa mendapat izin daripada Percetakan Nasional Malaysia Berhad (Pencetak kepada Kerajaan Malaysia yang dilantik).



DICETAK OLEH
PERCETAKAN NASIONAL MALAYSIA BERHAD,
CAWANGAN IPOH, PERAK DARUL RIDZUAN
BAGI PIHAK DAN DENGAN PERINTAH KERAJAAN MALAYSIA