



NEGERI PERAK

Warta Kerajaan

DITERBITKAN DENGAN KUASA

GOVERNMENT OF PERAK GAZETTE

PUBLISHED BY AUTHORITY

Jil. 54

30hb Ogos 2001

No. 18

AKTA MAHKAMAH JUVANA 1947
PANEL PENASIHAT
(Akta 90)

JUVENILE COURTS ACT 1947
PANEL OF ADVISERS
(Act 90)

No. 568.

Pada menjalankan kuasa yang diberi oleh subseksyen 4(2) Akta Mahkamah Juvana 1947 [*Akta 90*], Pihak Berkuasa Negeri melantik Encik Song Ah Mun @ Soong Fatt Mun sebagai anggota Panel Penasihat Mahkamah Juvana bagi daerah Kinta, Batu Gajah.

In exercise of the powers conferred by subsection 4(2) of the Juvenile Courts Act 1947 [*Act 90*], the State Authority appoints Encik Song Ah Mun @ Soong Fatt Mun to be member of the Panel of Advisers of the Juvenile Court for the district of Kinta, Batu Gajah.

Bertarikh 31 Julai 2001
[PSUK.PK.(BPK)1A355/951/5;
PU.PK. 67/71-53.]

HAJI SHAR Aidin Bin Takin
Setiausaha,
Majlis Mesyuarat Kerajaan
Perak

No. 569.

Pada menjalankan kuasa yang diberi oleh subseksyen 4(2) Akta Mahkamah Juvana 1947 [*Akta 90*], Pihak Berkuasa Negeri melantik orang yang dinamakan dalam Jadual sebagai anggota-anggota Panel Penasihat Mahkamah Juvana bagi daerah Perak Tengah.

In exercise of the powers conferred by subsection 4(2) of the Juvenile Courts Act 1947 [*Act 90*], the State Authority appoints the persons named in the Schedule to be members of the Panel of Advisers of the Juvenile Court for the district of Perak Tengah.

JADUAL/SCHEDULE

Encik Md. Rus bin Bahauddin
(No. K.P.: 421104-08-5447)

Encik Ibrahim bin Mohd. Saaid
(No. K.P.: 541008-08-5479)

Encik Mohd. Yunus bin Mohamad
(No. K.P.: 370903-10-5291)

Encik Zainal Abidin bin Mohd. Zaidi
(No. K.P.: 610401-08-5593)

Puan Khadijah bt. Mohd. Zahari
(No. K.P.: 561220-08-5078)

Puan Mastura bt. Karimuddin
(No. K.P.: 690531-01-5350)

Bertarikh 31 Julai 2001
[PSUK.PK.(BPK)1A355/951/5;
PU.PK. 67/71-53.]

HAI SHARIDIN BIN TAKIN
Setiausaha,
Majlis Mesyuarat Kerajaan,
Perak

No. 570.**AKTA (KAWASAN PENEMPATAN BERKELOMPOK)
TANAH 1960**

(Bil. 13 Tahun 1960)

PENAMATAN KAWASAN PENEMPATAN BERKELOMPOK

Pada menjalankan kuasa yang diberi oleh subseksyen 44(1) Akta (Kawasan Penempatan Berkelompok) Tanah 1960 (Bil. 13 Tahun 1960), Pihak Berkuasa Negeri setelah berunding dengan Menteri mengisytiharkan bahawa mulai dari

tarikh disiarkan Pemberitahuan ini dalam *Warta* Kerajaan Negeri Perak, kawasan yang dinyatakan dalam Jadual yang menjadi Kawasan Penempatan Berkelompok melalui pemberitahuan Bil. 1096 yang disiarkan dalam *Warta* Kerajaan Perak pada 5 November 1964 hendaklah terhenti daripada menjadi kawasan penempatan berkelompok.

JADUAL

Kawasan seluas 1.2722 hektar yang bertanda merah di atas C.P. 26171 yang tersimpan di Pejabat Pengarah Ukur, Perak.

Bertarikh 27 Julai 2001

[PTG. PK. 244/3-15(E); PT. 33/4-187/76;
JU.PK.810 Jld. 7; PU.PK. 67/71-38.]

HAJI SHAR Aidin Bin Takin
Setiausaha,
Majlis Mesyuarat Kerajaan,
Perak

LAND (GROUP SETTLEMENT AREAS) ACT 1960
(No. 13 of 1960)

TERMINATION OF A GROUP SETTLEMENT AREA

In exercise of the powers conferred by subsection 44(1) of the Land (Group Settlement Areas) Act 1960 (No. 13 of 1960), the State Authority after consultation with the Minister declares that from the date of publication of this notification in the Perak Government *Gazette*, the area described in the Schedule being a group settlement area vide notification No. 1096 published in the Perak Government *Gazette* on 5 November 1964 shall cease to be a group settlement area.

SCHEDULE

The area of 1.2722 hectares as marked in red on C.P. 26171 deposited in the office of the Director of Survey, Perak.

Dated 27th July 2001

[PTG. PK. 244/3-15(E); PT. 33/4-187/76;
JU.PK.810 Jld. 7; PU.PK. 67/71-38.]

HAJI SHAR Aidin Bin Takin
Secretary,
State Executive Council,
Perak

No. 571.AKTA MAHKAMAH RENDAH 1948
(Akta 92)PELANTIKAN MAJISTRET KELAS SATU
DI DAN BAGI NEGERI PERAK DARUL RIDZUAN

Pada menjalankan kuasa yang diberi oleh Seksyen 78(b) Akta Mahkamah Rendah 1948 [*Akta 92*], Pihak Berkuasa Negeri atas syor Hakim Besar Mahkamah Tinggi di Malaya, melantik pegawai-pegawai yang dinamakan dalam Jadual sebagai Majistret Kelas Satu di dan bagi Negeri Perak Darul Ridzuan mulai dari 16 Januari 2001.

SUBORDINATE COURTS ACT 1948
(Act 92)APPOINTMENT OF FIRST CLASS MAGISTRATE
IN AND FOR THE STATE OF PERAK DARUL RIDZUAN

In exercise of the powers conferred by Section 78(b) of the Subordinate Courts Act 1948 [*Act 92*], the State Authority on the recommendation of the Chief Judge of the High Court in Malaya, appoints the officers named in the Schedule to be First Class Magistrates in and for the State of Perak Darul Ridzuan with effect from 16 January 2001.

JADUAL/SCHEDULE

Encik Hatim bin Musa

Puan Munahyza bt. Mustapha

Bertarikh 31 Julai 2001
[PSUK. PK.(BPK)1A 355/951/2/1;
PU.PK.67/71-2.]

HAJI SHARAIDIN BIN TAKIN
Setiausaha,
Majlis Mesyuarat Kerajaan,
Perak

No. 572.AKTA PENGANGKUTAN JALAN 1987
(Akta 333)

NOTIS DI BAWAH SUBSEKSYEN 70(2)

Notis adalah diberi bahawa Majlis Bandaraya Ipoh sebagai pihak berkuasa yang berkenaan berhubungan dengan mana-mana jalan yang terletak dalam kawasan Majlis Bandaraya Ipoh, bercadang untuk membuat suatu perintah di bawah Akta Pengangkutan Jalan 1987 [*Akta 333*], yang kesannya akan melarang pemanduan kenderaan di jalan-jalan yang dinyatakan dalam ruang (1) Jadual Pertama bagi tempoh yang dinyatakan dalam ruang (2) Jadual Pertama bagi

melaksanakan kerja-kerja pembinaan projek landasan berkembar elektrik Rawang – Ipoh. Laluan alternatif dan jalan lencongan bagi jalan-jalan yang dinyatakan dalam ruang (1) Jadual Pertama adalah seperti ditunjukkan dalam peta dalam Rajah 1, 2, 3 dan 4 Jadual Kedua.

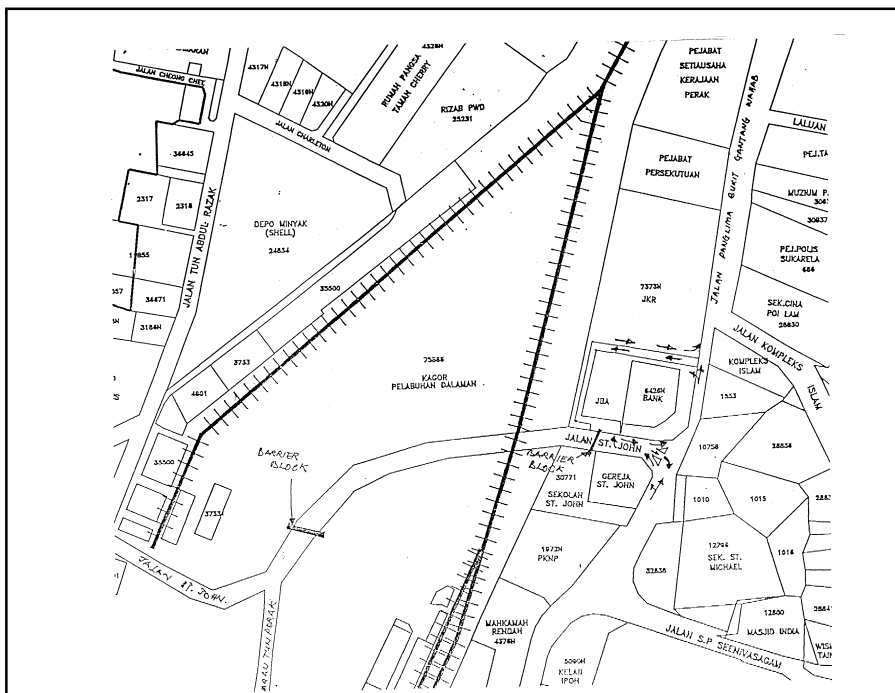
Apa-apa bantahan terhadap cadangan di atas hendaklah dihantar secara bertulis dialamatkan kepada Datuk Bandar, Majlis Bandaraya Ipoh tidak lebih daripada empat belas (14) hari mulai dari tarikh notis ini disiarkan dalam *Warta*.

JADUAL PERTAMA

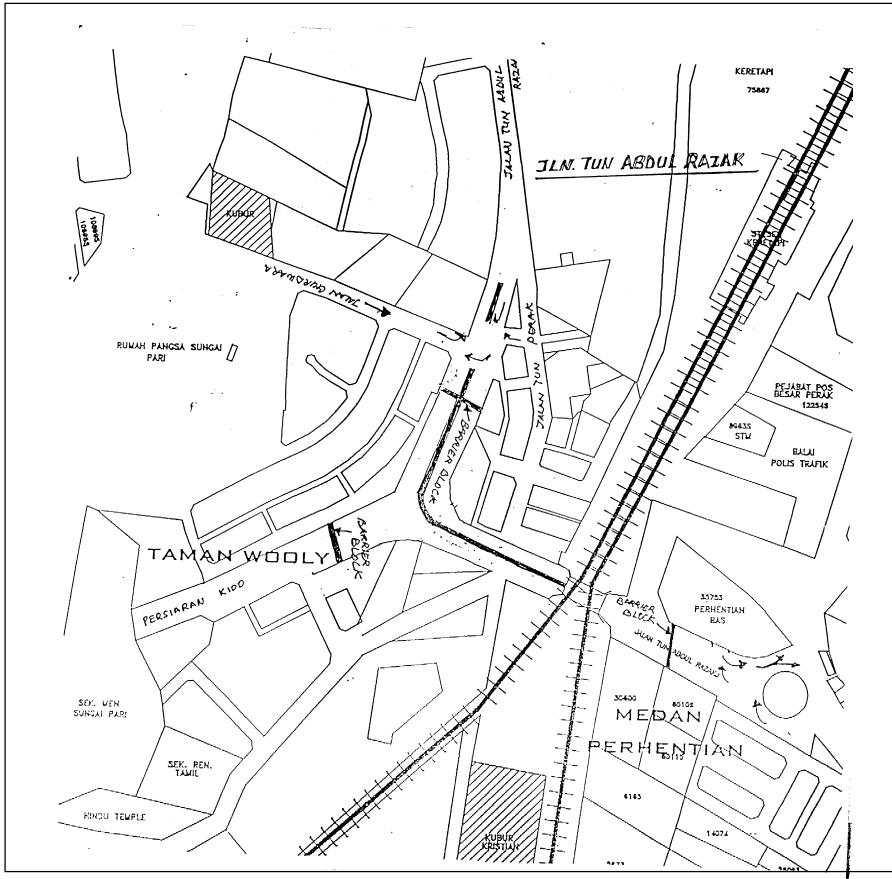
(1)	(2)
Jalan yang baginya larangan terpakai	Tempoh larangan
1. Jalan St. John	26 Julai 2001 sehingga 26 Jun 2003
2. Jalan Tun Abdul Razak	15 Januari 2003 sehingga 31 Disember 2004 [Setelah Jalan St. John dibuka untuk aliran trafik].
3. Jalan Lahat	26 Julai 2001 sehingga 31 Oktober 2003 [Lencongan disediakan]
4. Jalan Kuala Pari [Pasar Borong]	13 September 2001 sehingga 31 Julai 2003 [Lencongan disediakan]

JADUAL KEDUA

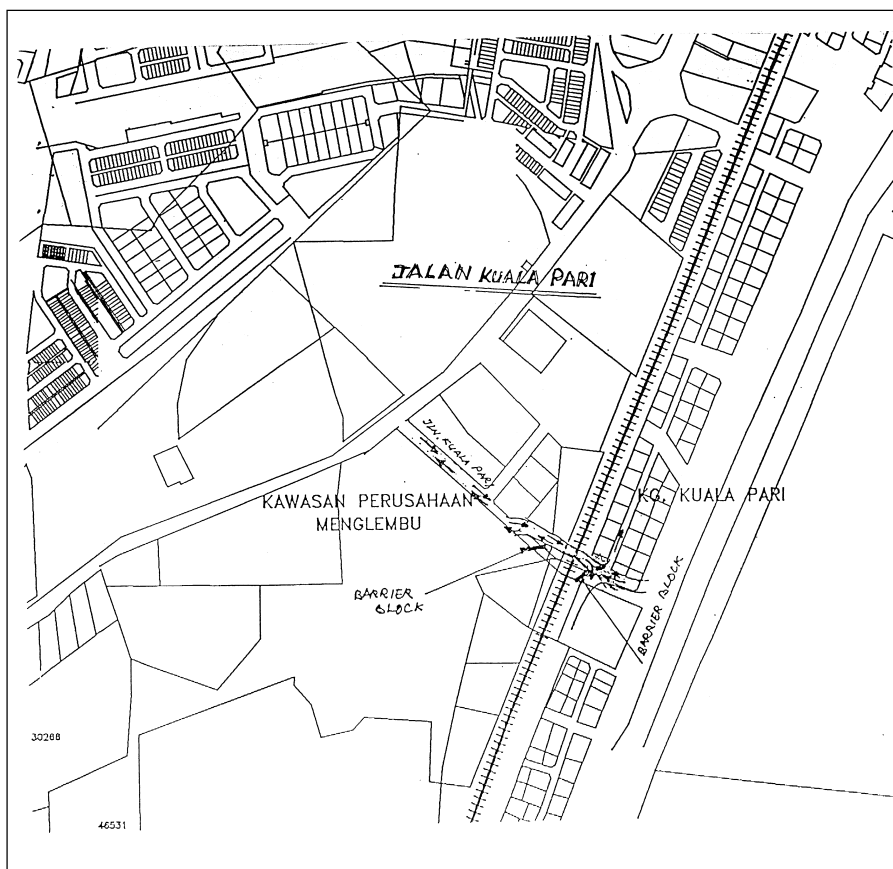
Rajah 1
JALAN ST. JOHN



Rajah 2
JALAN TUN ABDUL RAZAK



Rajah 4
JALAN KUALA PARI [PASAR BORONG]



Bertarikh 1 Ogos 2001
[MBLJ2/1/1/2000; PU. Pk. 81/70.]

DATO' HAJI TALAAT BIN HAJI HUSAIN
Datuk Bandar,
Majlis Bandaraya Ipoh

ROAD TRANSPORT ACT 1987
(Act 333)

NOTICE UNDER SUBSECTION 70(2)

Notice is given that the Ipoh City Council being the appropriate authority in relation to any road situate within the Ipoh City Council area proposes to make an order under the Road Transport Act 1987 [Act 333], the effect of which is to prohibit the driving of vehicles on roads specified in column (1) of the First Schedule for a period specified in column (2) of the Schedule to carry out works for the electrified double track project Rawang – Ipoh. Alternative route and road diversion for roads specified in column (1) of the First Schedule are as shown on the map in Graph 1, 2, 3 and 4 of the Second Schedule.

Any objection to the above proposal must be sent in writing addressed to the Mayor, Ipoh City Council not more than fourteen (14) days from the date this notice is published in the *Gazette*.

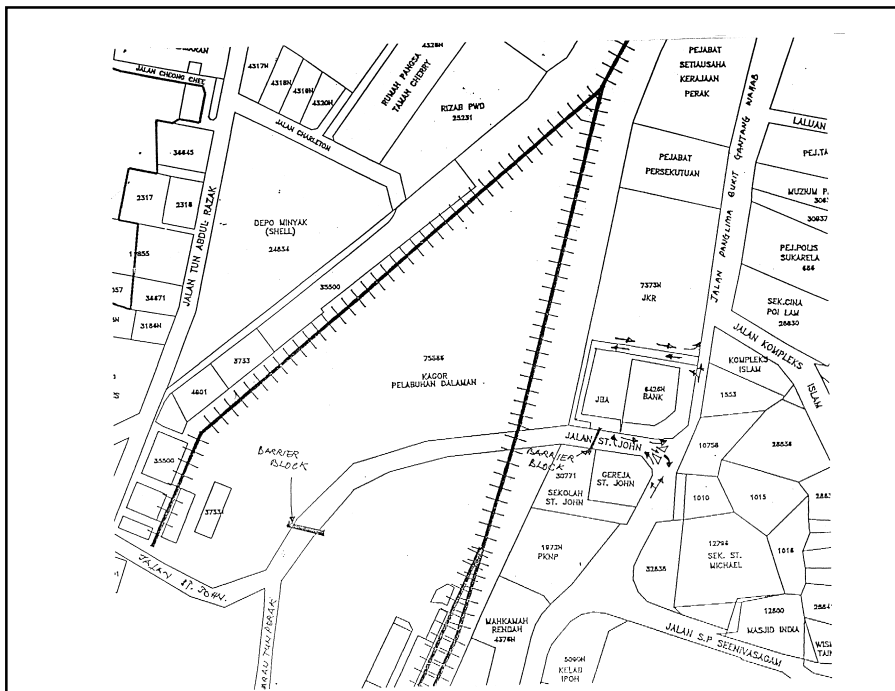
FIRST SCHEDULE

(1)	(2)
Road to which the prohibition applied	Prohibition period
1. Jalan St. John	26th July 2001 to 26th June 2003
2. Jalan Tun Abdul Razak	15th January 2003 to 31st December 2004 [After Jalan St. John is open to traffic flow]
3. Jalan Lahat	26th July 2001 to 31st October 2003 [Diversion provided]
4. Jalan Kuala Pari [Pasar Borong]	13th September 2001 to 31st July 2003 [Diversion provided]

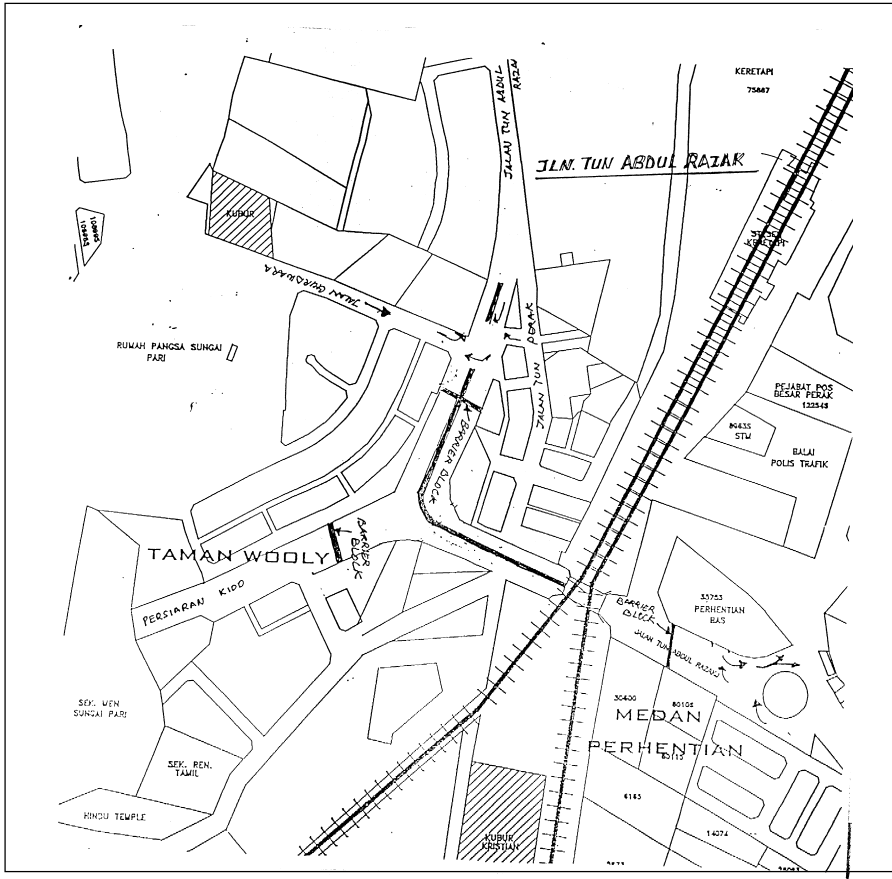
SECOND SCHEDULE

Graph 1

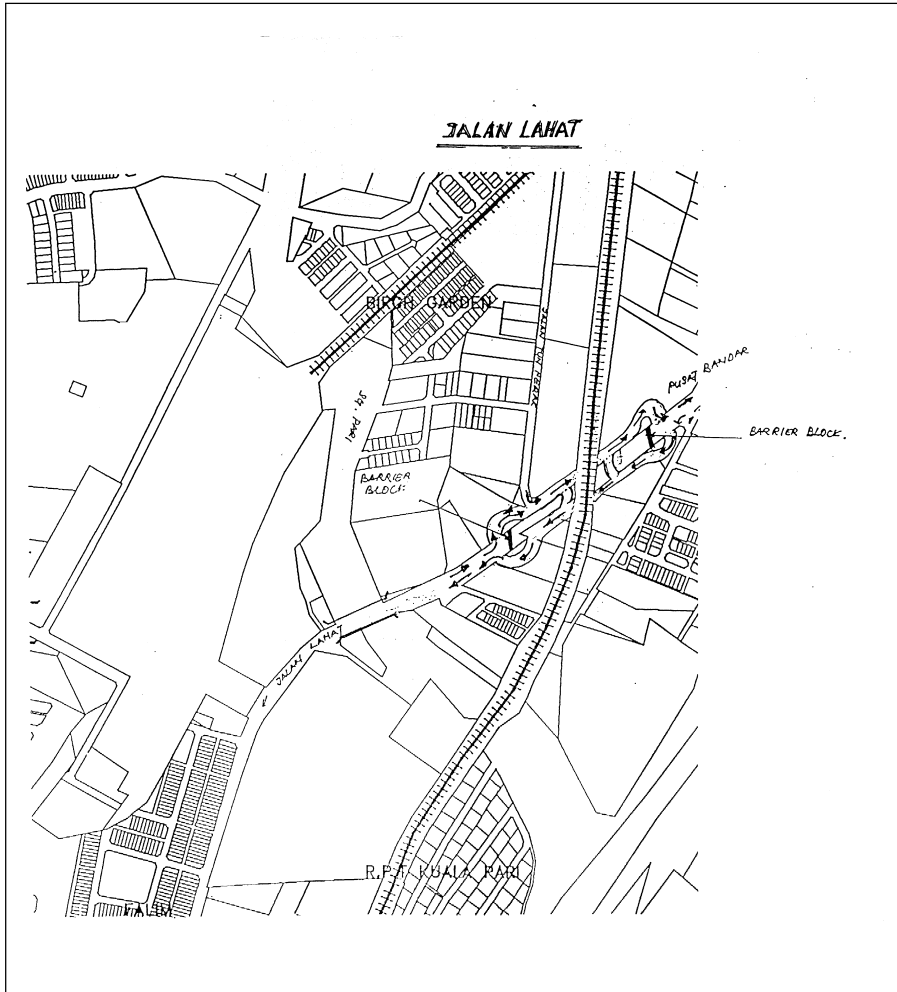
JALAN ST. JOHN



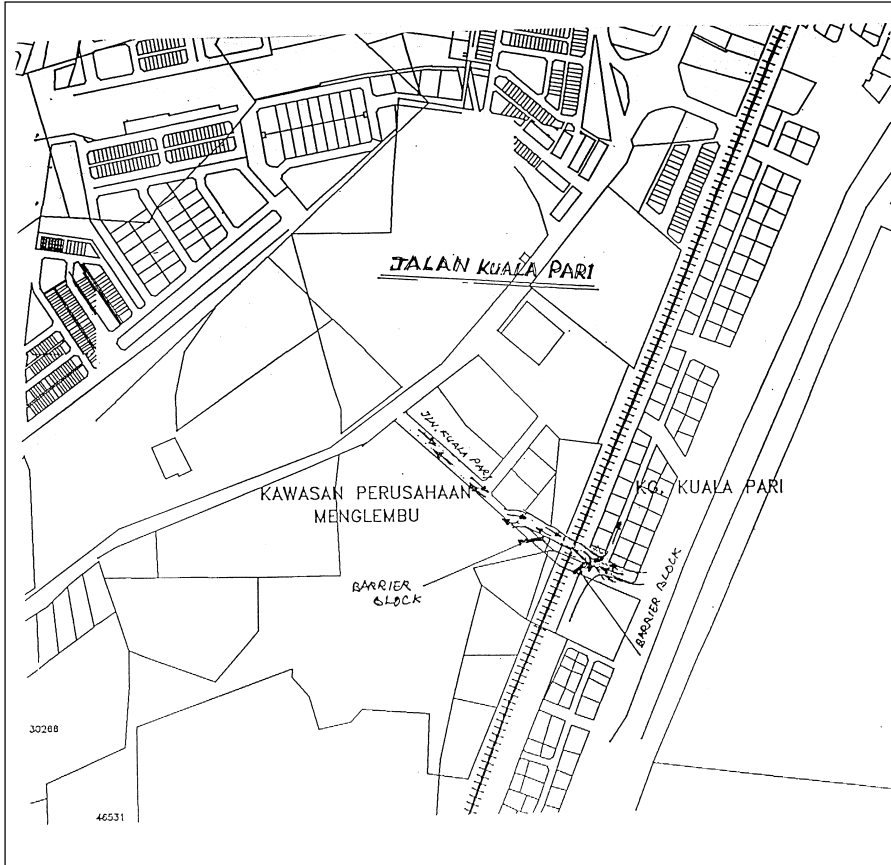
Graph 2
JALAN TUN ABDUL RAZAK



Graph 3
JALAN LAHAT



Graph 4
JALAN KUALA PARI [PASAR BORONG]



Dated 1st August 2001
[MBI.J2/1/1/2000; PU. Pk. 81/70.]

DATO' HAJI TALAAT BIN HAJI HUSAIN
Mayor,
Ipoh City Council

KANUN TANAH NEGARA
(Akta 56 tahun 1965)NATIONAL LAND CODE
(Act 56 of 1965)**No. 573.**PENGUBAHAN SEMPADAN DI ANTARA MUKIM
SUNGAI MANIK DAN MUKIM CHANGKAT JONG

Pada menjalankan kuasa yang diberi oleh Seksyen 11(ca), Kanun Tanah Negara, [Akta 56/1965] Pihak Berkuasa Negeri dengan ini mengubah sempadan di antara Mukim Sungai Manik dan Mukim Changkat Jong dalam Daerah Hilir Perak yang disiarkan melalui pemberitahuan *Warta Kerajaan Negeri Perak* No. 115 bertarikh 26 Februari 1976 seperti yang dinyatakan dalam Jadual.

JADUAL

Sempadan baru di antara Mukim Sungai Manik dan Mukim Changkat Jong adalah bergarisan tepi A – H pada P.W. 1477 yang tersimpan di Pejabat Pengarah Ukur, Perak.

Bertarikh 27 Julai 2001.
[PTG.PK.109/3-1(E); PTHP. 5/26300/12 Dup.;
PU. PK. 635 Jld. 2; PU.PK. 67/71-54.]

HAJI SHARAIDIN BIN TAKIN
Setiausaha,
Majlis Mesyuarat Kerajaan,
Perak

ALTERATION OF THE BOUNDARY BETWEEN MUKIM OF
SUNGAI MANIK AND MUKIM OF CHANGKAT JONG

In exercise of the powers conferred by Section 11(ca) of the National Land Code, [Act 56/1965] the State Authority alters the boundary between Mukim of Sungai Manik and Mukim of Changkat Jong in the District of Hilir Perak published in the Perak Government *Gazette* vide notification No. 115 dated 26 February 1976 as specified in the schedule.

SCHEDULE

The new boundary between Mukim of Sungai Manik and Mukim of Changkat Jong is outlined A – H on P.W. 1477 deposited in the office of the Director of Survey, Perak.

Dated this 27th July 2001.
[PTG.PK.109/3-1(E); PTHP. 5/26300/12 Dup.;
PU. PK. 635 Jld. 2; PU.PK. 67/71-54.]

HAJI SHARAIDIN BIN TAKIN
Secretary,
State Executive Council,
Perak

No. 574.

PELANTIKAN DAN PEMBATALAN PELANTIKAN PEGAWAI-PEGAWAI
UKUR DI DAN BAGI NEGERI PERAK DARUL RIDZUAN

Perenggan 12(1)(b)

Pada menjalankan kuasa yang diberi oleh perenggan 12(1)(b) Kanun Tanah Negara 1965 [Acta 56/65], Pihak Berkuasa Negeri melantik orang yang dinamakan dalam Jadual Pertama memegang jawatan Pegawai Ukur di dan bagi Negeri Perak Darul Ridzuan berkuat kuasa mulai dari tarikh yang dinyatakan bersetentangan dengan nama mereka.

2. Pelantikan orang yang dinamakan dalam Jadual Kedua adalah dibatalkan mulai dari tarikh yang dinyatakan bersetentangan dengan nama mereka.

APPOINTMENT AND REVOCATION OF APPOINTMENT OF SURVEY
OFFICERS IN AND FOR THE STATE OF PERAK DARUL RIDZUAN

Paragraph 12(1)(b)

In exercise of the powers conferred by paragraph 12(1)(b) of the National Land Code [Act 56/65], the State Authority appoints the persons named in the First Schedule to hold the offices of Survey Officers in and for the State of Perak Darul Ridzuan with effect from the dates set out opposite their respective names.

2. The appointment of person named in the Second Schedule is revoked with effect from the date set out opposite their names.

JADUAL PERTAMA/FIRST SCHEDULE

Encik Sabri bin Yusof	1-12-2000
Encik Mahktar bin Ismail	1-12-2000
Encik Suwiyono bin Mohd. Yatim	1-2-2001
Encik Pozinan bin Ariffin	1-2-2001

JADUAL KEDUA/SECOND SCHEDULE

Encik Cheng Beng Cheang	1-11-2000
Encik Zahri Afandi bin Hussain	1-11-2000
Encik Harun bin Daud	1-12-2000
Encik Ahmad Rosli bin Bahari	2-1-2001
Encik Che Mustapha bin Haji Abdullah	16-1-2001

Bertarikh 31 Julai 2001.
[PSUK.PK.(BPK)1A 355/951/2/7;
PU.PK.51/99.]

HAJI SHAR Aidin Bin Takin
Setiausaha,
Majlis Mesyuarat Kerajaan,
Perak

No. 575.

PELANTIKAN TIMBALAN PENGARAH UKUR DAN
PEMETAAN DI DAN BAGI NEGERI PERAK DARUL RIDZUAN

Perenggan 12(1)(b)

Pada menjalankan kuasa yang diberi oleh perenggan 12(1)(b) Kanun Tanah Negara 1965 [*Akta 56/65*], Pihak Berkuasa Negeri melantik orang yang dinamakan dalam Jadual Pertama memegang jawatan Timbalan Pengarah Ukur dan Pemetaan di dan bagi Negeri Perak Darul Ridzuan berkuat kuasa mulai dari tarikh yang dinyatakan bersetentangan dengan namanya.

APPOINTMENT OF DEPUTY DIRECTOR OF SURVEY AND
MAPPING IN AND FOR THE STATE OF PERAK DARUL RIDZUAN

Paragraph 12(1)(b)

In exercise of the powers conferred by paragraph 12(1)(b) of the National Land Code [*Act 56/65*], the State Authority appoints the person named in the First Schedule to hold the offices of Deputy Director of Survey and Mapping in and for the State of Perak Darul Ridzuan with effect from the dates set out opposite his respective name.

JADUAL PERTAMA/FIRST SCHEDULE

Encik Chua Hock Swee	16-1-2001
----------------------	-----------

Bertarikh 31 Julai 2001.
[PSUK.PK.(BPK)1A 355/951/2/7;
PU.PK.51/99.]

HAJI SHARAIDIN BIN TAKIN
Setiausaha,
Majlis Mesyuarat Kerajaan,
Perak

No. 576.

PERIZABAN TANAH BAGI MAKSUD KEGUNAAN AWAM
(Subseksyen 62(1))

Pada menjalankan kuasa yang diberi oleh subseksyen 62(1) Kanun Tanah Negara [*Akta 56 tahun 1965*], Pihak Berkuasa Negeri dengan ini merizab bahagian tanah yang terletak di Mukim Hulu Kinta, Daerah Kinta yang diperihalkan dalam Jadual dan terlukis di atas pelan hasil ukur Bil. PA 82250 CALS yang tersimpan di pejabat Pengarah Ukur Perak bagi maksud kegunaan awam iaitu tapak Sekolah Agama Rakyat, Taman Cempaka, Ipoh yang akan diselenggarakan dan dikawal oleh Majlis Agama Islam Dan Adat Melayu Perak.

JADUAL

Daerah—Kinta. Mukim—Hulu Kinta. No. Pelan—PA 82250 CALS. No. Lot—303681. Luas—4503 meter persegi.

Bertarikh 2 April 2001.
[PTG.Pk.239/7-287(C); PTK(I)No.1/22/95;
PUPK.67/71-54.]

HAJI SHARAIDIN BIN TAKIN
Setiausaha,
Majlis Mesyuarat Kerajaan,
Perak

RESERVATION OF LAND FOR PUBLIC PURPOSE
(Subsection 62(1))

In exercise of the powers conferred by subsection 62(1) of the National Land Code [*Act 56 of 1965*], the State Authority reserves that parcel of land situated in the Mukim of Hulu Kinta, District of Kinta described in the Schedule and delineated upon revenue survey plan No. PA 82250 CALS deposited in the office of the Director of Survey, Perak for a public purpose, namely as a site for Sekolah Agama Rakyat, Taman Cempaka, Ipoh to be maintained and controlled by the Majlis Agama Islam Dan Adat Melayu Perak.

SCHEDULE

Disrict—Kinta. Mukim—Hulu Kinta. Plan No.—PA 82250 CALS. Lot No.—303681. Area—4503 square metres.

Dated 2nd April 2001.
[PTG.Pk.239/7-287(C); PTK(I)No.1/22/95;
PU.PK.67/71-54.]

HAJI SHAR Aidin Bin Takin
Secretary,
State Executive Council,
Perak

No. 577.

(Seksyen 97 dan 98)

NOTIS TUNTUTAN: CUKAI TERHUTANG

Kepada Shapihi bin Samat (Semua bahagian) yang beralamat di d/a Habsah binti Salleh, 124A Kampong Tengah Chepor, 33400 Lenggong tuan punya tanah/tanah-tanah yang tersebut dalam ruangan satu dan dua dalam Jadual di bawah ini.

Bahawasanya cukai yang dikenakan bagi tanah/tanah-tanah yang tersebut dan yang telah genap masanya dibayar bagi tahun ini telah tidak dibayar dan adalah terhutang mulai dari 1 Jun.

Tuan/puan adalah dengan ini dikehendaki, dalam tempoh tiga bulan dari tarikh notis ini disampaikan, supaya membayar di Pejabat Daerah dan Tanah, Lenggong segala wang yang sekarang ini telah genap masanya dibayar sebagaimana yang tercatat dalam ruangan tiga hingga enam dalam Jadual itu dan dijumlahkan dalam ruangan akhirnya.

Dan lagi adalah diberi notis bahawa, jika jumlah/mana-mana daripada jumlah yang dinyatakan dalam ruangan akhir itu tidak dibayar dengan sepenuhnya dalam tempoh satu bulan yang tersebut itu, maka saya yang bertandatangan di bawah ini, menurut kuasa-kuasa yang diberi oleh Seksyen 100, Kanun Tanah Negara, akan mengisytiharkan dengan jalan perintah tanah/tanah-tanah yang berkenaan itu dirampas menjadi hak Pihak Berkuasa Negeri.

JADUAL TANAH DAN WANG-WANG TERHUTANG

Jenis dan No. Hakmilik (1)	No. Lot/PT. (2)	Hasil tahun ini (3)	Hutang dari tahun-tahun yang lepas (4)	Bayaran yang dikenakan sebagai hasil (5)	Bayaran- Bayaran terhutang (6)	Jumlah kena dibayar (7)
EMR 1858 Mukim Temelong	Lot 3112	2001	1969 – 2000	Denda Lewat	Notis 6A	RM2,825.80
		RM168.00	RM 1,461.50	RM1,186.30	RM 10.00	

Bertarikh 16 Julai 2001.
[PTLG(C)3/2001 SJ. 34.]

MOHAMAD IZANI BIN AB. GHAFAR
Pentadbir Tanah,
Hulu Perak (Lenggong)

No. 578.

(Seksyen 168)

NOTIS-NOTIS MENYATAKAN CADANGAN HENDAK MENGELUARKAN SURAT
HAKMILIK SAMBUNGAN (ATAU SURAT HAKMILIK YANG DIKELUARKAN YANG
BAHARU BAGI MENGGANTIKANNYA)

Pada menjalankan kuasa-kuasa yang diberi oleh Seksyen 168, Kanun Tanah
Negara, notis adalah dengan ini diberi bahawa adalah dicadangkan hendak
mengeluarkan hakmilik sambungan bagi tanah yang tersebut dalam Jadual di
bawah ini kerana sebab yang berikut:

Hakmilik Asal Diakui Hilang oleh Daniel a/l Anthony yang beralamat
di No. 1159B, Jalan Gurney, 30100 Buntong, Perak.

JADUAL

Mukim—Ulu Kinta. Bil. Lot—137570. Jenis dan Nombor Hakmilik—PM 5623.
Luas—371 meter persegi. Tuan punya—Subramaniam a/l Letchumanan
1/5 bhg., Kannamah a/p Letchumanan 1/5 bhg., Krishnasamy a/l Letchumanan
1/5 bhg., Muniandy a/l Letchumanan 1/5 bhg. dan Chinnasamy a/l Letchumanan
1/5 bhg.

Bertarikh 3 Julai 2001.
[P.T.K(I) 7/1/2001-17.]

HARUN BIN RAMLI
b.p. Pentadbir Tanah,
Kinta, Ipoh

No. 579.

Pada menjalankan kuasa-kuasa yang diberi oleh Seksyen 168, Kanun Tanah
Negara, notis adalah dengan ini diberi bahawa adalah dicadangkan hendak
mengeluarkan hakmilik sambungan bagi tanah yang tersebut dalam Jadual di
bawah ini kerana sebab yang berikut:

Hakmilik Asal Diakui Hilang oleh Che Hamid bin Baharom yang
beralamat di No. 34, Jalan Lapangan Terbang, 31350 Ipoh, Perak.

JADUAL

Mukim—Ulu Kinta. Bil. Lot—169104. Jenis dan Nombor Hakmilik — PM 7370. Luas—340 meter persegi. Tuan Punya—Che Hamid bin Baharom.

Bertarikh 10 Julai 2001.
[P.T.K(I) 7/1/2001-18.]

HARUN BIN RAMLI
b.p. Pentadbir Tanah,
Kinta, Ipoh

No. 580.

Pada menjalankan kuasa-kuasa yang diberi oleh Seksyen 168, Kanun Tanah Negara, notis adalah dengan ini diberi bahawa adalah dicadangkan hendak mengeluarkan hakmilik sambungan bagi tanah yang tersebut dalam Jadual di bawah ini kerana sebab yang berikut:

Hakmilik Asal Diakui Hilang oleh Anthoniamah a/p Rayappan yang beralamat di No. 118, Kampong Kacang Puteh, Buntong, 30100 Ipoh.

JADUAL

Mukim—Ulu Kinta. Bil. Lot—143570. Jenis dan Nombor Hakmilik — PM 6649. Luas—398 meter persegi. Tuan Punya—Anthoniamah a/p Rayappan.

Bertarikh 11 Julai 2001.
[P.T.K(I) 7/1/2001-19.]

HARUN BIN RAMLI
b.p. Pentadbir Tanah,
Kinta, Ipoh

No. 581.

Pada menjalankan kuasa-kuasa yang diberi oleh Seksyen 168, Kanun Tanah Negara, notis adalah dengan ini diberi bahawa adalah dicadangkan hendak mengeluarkan hakmilik sambungan bagi tanah yang tersebut dalam Jadual di bawah ini kerana sebab yang berikut:

Hakmilik Asal Diakui Hilang oleh Rama Letchumy a/p Pachaigany yang beralamat di No. 30, Kawasan Kacang Puteh, 30100 Ipoh.

JADUAL

Mukim—Ulu Kinta. Bil. Lot—137539. Jenis dan Nombor Hakmilik — H.S.(M)UK 3554. Luas—116 meter persegi. Tuan Punya—Rama Letchumy a/p Pachaigany

Bertarikh 18 Julai 2001.
[P.T.K(I) 7/1/2001-20.]

HARUN BIN RAMLI
b.p. Pentadbir Tanah,
Kinta, Ipoh

No. 582.

Pada menjalankan kuasa-kuasa yang diberi oleh Seksyen 168, Kanun Tanah Negara, notis adalah dengan ini diberi bahawa adalah dicadangkan hendak mengeluarkan hakmilik sambungan bagi tanah yang tersebut dalam Jadual di bawah ini kerana sebab yang berikut:

Hakmilik Asal Diakui Hilang oleh Rama Letchumy a/p Pachaigany yang beralamat di No. 30, Kawasan Kacang Puteh, 30100 Ipoh.

JADUAL

Mukim—Ulu Kinta. Bil. Lot—137601. Jenis dan Nombor Hakmilik — PM 5889. Luas—429 meter persegi. Tuan Punya—Rama Letchumy a/p Pachaigany dan Panireselven a/l Kanthasamy sebagai wakil.

Bertarikh 18 Julai 2001.
[P.T.K(I) 7/1/2001-21.]

HARUN BIN RAMLI
b.p. Pentadbir Tanah,
Kinta, Ipoh

No. 583.

Pada menjalankan kuasa-kuasa yang diberi oleh Seksyen 168, Kanun Tanah Negara, notis adalah dengan ini diberi bahawa adalah dicadangkan hendak mengeluarkan hakmilik pendua bagi tanah yang tersebut dalam Jadual di bawah ini kerana sebab-sebab yang berikut:

Hakmilik diakui hilang oleh pemilik.

JADUAL

Mukim—Kampar. No. PT—2049. Jenis dan No. Hakmilik—HS(M) 31. Luas—4500 k.p. (418m²). Nama Tuan Punya Tanah—Jamaludin bin Yeop Talib (KP: 1368278) Lot 163 Kg. Pasir, 31700 Malim Nawar.

Bertarikh 31 Julai 2001.
[KD. 13/2-151.]

HAJI MD. SHAFIE BIN HAJI MUDA
b.p. Pentadbir Tanah Kinta,
Batu Gajah

No. 584.

Pada menjalankan kuasa-kuasa yang diberi oleh Seksyen 168, Kanun Tanah Negara, notis adalah dengan ini diberi bahawa adalah dicadangkan hendak mengeluarkan hakmilik pendua bagi tanah yang tersebut dalam Jadual di bawah ini kerana sebab-sebab yang berikut:

Hakmilik diakui hilang oleh pemilik.

JADUAL

Mukim—Belanja. No. Lot—155. Jenis dan No. Hakmilik—HS(M) 1460. Luas—328.8m². Nama Tuan Punya Tanah—Wong Koon Yoon (KP: 0377214) d/a Wong Hon Kheow, Taman Hijau, 31000 Batu Gajah.

Bertarikh 31 Julai 2001.
[KD. 13/2-150.]

HAJI MD. SHAFIE BIN HAJI MUDA
b.p. Pentadbir Tanah Kinta,
Batu Gajah

No. 585.

Pada menjalankan kuasa-kuasa yang diberikan oleh Seksyen 168, Kanun Tanah Negara, notis adalah dengan ini diberi bahawa adalah dicadangkan hendak mengeluarkan Surat Hakmilik Sambungan bagi tanah yang tersebut di dalam Jadual di bawah ini sebab yang berikut:

Hakmilik Telah Diakui Hilang.

JADUAL

(1) Mukim Tarikh Permohonan	(2) Nama Pemohon	(3) No. Hakmilik GM	(4) Lot	(5) Nama Tuan Tanah Bahagian & No. Fail
Saiong 25-6-2000	Phoon Fook Hong	950	6710	Phoon Fook Hong— Semua bhg. (P/H) 75/2001
25-6-2001	Mohd. Yusof bin Mohd. Yasin	2680	5485	Latipah bt. Mohd. Yasin 1/3 bhg., Hassan bin Mat Yasin 1/3 bhg., dan Mohd. Yusof b. Mohd. Yasin 1/3 bhg. PTKK(P/H)78/2001.
EMR				
Kg. Buaia 22-5-2001	Mustafa bin Ahmad Rashidi	1871	1872	Mustafa bin Ahmad Rashidi (Pentadbir Harta Pesaka Ahmad Rashidi bin Abdul Hamid simati)— semua bhg. PTKK(P/H)64/2001.
27-6-2001	Rajiah bt. Che Ain	1778	1445	Rojeah bt. Che Ain— semua bhg. PTKK(P/H)77/2001.
GM				
Cegar Galah 25-5-2001	Wan Azizah bt. Hj. Meor Zainun	1069	4642	Rabiatun Adaayah @ Wan Azizah bt. Hj. Me— semua bhg. PTKK(P/H)85/2001.

(1)	(2)	(3)	(4)	(5)
Chegar Galah 2-5-2001	Osman bin Mohamad	PM 206	6221	Osman bin Mohamad— semua bhg. PTKK(P/H)60/2001.
5-6-2001	Mior Abdul Rahman b. Mior Mohamad	GM 572	5441	Bibah bt. Ngah Hassan— semua bhg. PTKK(P/H)68/2001.
14-3-2001	Raja Shariff bin Raja Ahmad	609	6028	Jalalodin bin Abu Bakar— semua bhg. PTKK(P/H)32/2001.
14-3-2001	Raja Shariff bin Raja Ahmad	EMR 1993	2374	Ramli bin Ismail— semua bhg. PTKK(P/H)32/2001.
14-3-2001	Raja Shariff bin Raja Ahmad	2280	2713	Tah bin Uda Salleh as trustee 1/2 bhg., Mohamad bin Alang Seman @ Mohamad b. Alang Osman as trustee 1/4 bhg., Harisah binti Mohammad 69/1152 bhg., Saedah binti Mohammad 84/1152 bhg., Jamaliah binti Mohammad 60/1152 bhg. dan Jaliah binti Mohammad 60/1152 bhg. Baitilmal Ng. Perak 15/1152 bhg. PTKK(P/H)32/2001.
14-3-2001	Raja Shariff bin Raja Ahmad	3966	4194	Raja Sharif bin Raja Ahmad—semua bhg. PTKK(P/H)32/2001.
14-3-2001	Raja Shariff bin Raja Ahmad	3965	4193	Raja Sharif bin Raja Ahmad dan Mahmood bin Parid Ibrahim PTKK(P/H)32/2001.
14-3-2001	Raja Shariff bin Raja Ahmad	678	678	Mahayah bt. Pandak Wahab 52/312 bhg., Hashim b. Mohd. Yusof as trustee 102/312 bhg., Saedah bt. Mohamad 34/312 bhg., Raja Sharif b. Raja Ahmad 68/312 bhg., Raja Sharif b. Raja Ahmad 17/312 bhg., Zainal Abidin b. Mat Yusof 13/312 bhg., Zulkafli b. Mohd. Yusof 13/312 bhg. dan Zainala Abidin b. Mat Yusof sebagai Pemegang Amanah 13/312 bhg. PTKK(P/H)32/2001.

Bertarikh 31 Julai 2001.
[PTKK(D) 13/1 Sj.1(62A).]

CHE MAN BIN HASSAN
b.p. Pentadbir Tanah,
Kuala Kangsar

No. 586.

Pada menjalankan kuasa-kuasa yang diberi oleh Seksyen 168, Kanun Tanah Negara, notis adalah dengan ini diberi bahawa adalah dicadangkan hendak mengeluarkan hakmilik sambungan/hendak menggantikan surat hakmilik yang dikeluarkan bagi tanah yang tersebut di dalam Jadual di bawah ini kerana sebab-sebab yang berikut:

Hakmilik telah diakui hilang dari simpanan oleh Mat Silit bin Mat Saad yang beralamat di No. Kg. Baru Hilir, Air Kuning, 31920 Tapah.

JADUAL

Mukim—Chenderiang. No. Lot—867. Jenis dan No. Hakmilik—HS(M) 118. Luas—10,620 kp.

Bertarikh 31 Julai 2001.
[PTBP 11/1813.]

HAJI ABDUL HALIM BIN HAMED
b.p. Pentadbir Tanah,
Batang Padang

No. 587.

Pada menjalankan kuasa-kuasa yang diberi oleh Seksyen 168, Kanun Tanah Negara, notis adalah dengan ini diberi bahawa adalah dicadangkan hendak mengeluarkan Surat Hakmilik Sambungan bagi tanah yang tersebut di dalam Jadual di bawah ini sebab yang berikut:

Hakmilik Telah Diakui Hilang.

JADUAL

Mukim Tarikh Permohonan	Nama Pemohon	No. Hakmilik	Lot	Luas A. R. P.	Nama Tuan Tanah Bahagian & No. Fail
Kampong Buaia 28-7-2001	Zamri bin Kulup Mahmud		3600	3 0 07	Lutfi b. Mat Arop 1/2 bhg. dan Zamri b. Kulup Mahmud 1/2 bhg. PTKK(P/H)86/96.
Chegar Galah 28-7-2001	Saadiah bt. Kulop Hassan	EMR 2627	2548	H 1.0724	Sa'adiah bt. Kulop Hassan 160/424 bhg. dan Jamaah bt. Kulop Hassan 264/424 bhg. PTKK(P/H)65/2000.
Senggang 1-8-2001	Razali bin Mat Noh	5586	6180	1.2115	Razali bin Mat Noh 1/1 bhg. PTKK(P/H)86/2001.
Kota Lama Kiri 18-7-2001	Osman b. Mohd Rashid	6573	1287	0.5716	Mohamed Nordin b. Paham 1/2 bhg. dan Mohamed Salleh bin Mat Yassin 1/2 bhg. PTKK(P/H)85/2001.

Bertarikh 2 Ogos 2001.
[PTKK(D) 13/1 Sj.1(22A).]

CHE MAN BIN HASSAN
b.p. Pentadbir Tanah,
Kuala Kangsar

No. 588.

Pada menjalankan kuasa yang diberi di bawah Seksyen 168, Kanun Tanah Negara, notis adalah dengan ini diberi bahawa adalah dicadangkan hendak mengeluarkan hakmilik sambungan/hendak menggantikan dokumen hakmilik yang dikeluarkan bagi tanah yang tersebut dalam Jadual di bawah ini kerana sebab-sebab berikut:

Permohonan ini dibuat oleh kerana Dokumen Hakmilik Keluaran yang tersebut di bawah telah hilang.

JADUAL

Mukim—Sungai Manik. No. Hakmilik—GM 620. No. Lot/PT—Lot 3180. Keluasan Tanah—1e. 3r. 33p. Nama Tuan Punya Berdaftar—Fatimah bt. Saidon 1/4 bhg., Kechik bt. Asuman 1/4 bhg., Siti Hajar bt. Lebai Musa 1/8 bhg., Maimun bt. Imam 1/8 bhg., Junainah bt. Talib 1/8 bhg. dan Zahrullaili bin Yahya 1/8 bhg.

Bertarikh 6 Ogos 2001.
[PTHP. 7/3/79/4 / PTHP. 7/9993.]

ABDUL MANAP BIN ISMAIL
b.p. Pentadbir Tanah,
Hilir Perak

No. 589.

Pada menjalankan kuasa yang diberi di bawah Seksyen 168, Kanun Tanah Negara, notis adalah dengan ini diberi bahawa adalah dicadangkan hendak mengeluarkan hakmilik sambungan/hendak menggantikan dokumen hakmilik yang dikeluarkan bagi tanah yang tersebut dalam Jadual di bawah ini kerana sebab-sebab berikut:

Permohonan ini dibuat oleh kerana Dokumen Hakmilik Keluaran yang tersebut di bawah telah hilang.

JADUAL

Mukim—Labu Kubong. No. Hakmilik—GM 3178. No. Lot/PT—Lot 6567. Keluasan Tanah—2.303 ha. Nama Tuan Punya Berdaftar—Zainab bt. Sulaiman 480/927 bhg., Esah bt. Ismail 447/1854 bhg. dan Mat Talaha bin Ismail 447/1854 bhg.

Bertarikh 6 Ogos 2001.
[PTHP. 7/3/79/4 / PTHP. 7/10229.]

ABDUL MANAP BIN ISMAIL
b.p. Pentadbir Tanah,
Hilir Perak

No. 590.

Pada menjalankan kuasa yang diberi di bawah Seksyen 168, Kanun Tanah Negara, notis adalah dengan ini diberi bahawa adalah dicadangkan hendak mengeluarkan hakmilik sambungan/hendak menggantikan dokumen hakmilik

yang dikeluarkan bagi tanah yang tersebut dalam Jadual di bawah ini kerana sebab-sebab berikut:

Permohonan ini dibuat oleh kerana Dokumen Hakmilik Keluaran yang tersebut di bawah telah hilang.

JADUAL

Mukim—Labu Kubong. No. Hakmilik—GM 3167. No. Lot/PT—Lot 6556. Keluasan Tanah—2.0326 ha. Nama Tuan Punya Berdaftar—Rahmah bt. Ahmad Taruji 1/2 bhg., Mohamad Nazri bin Mohd. Noh 1/4 bhg. dan Khasanah bt. Rajuli 1/4 bhg.

Bertarikh 6 Ogos 2001.
[PTHP. 7/3/79/4 / PTHP. 7/10230.]

ABDUL MANAP BIN ISMAIL
b.p. Pentadbir Tanah,
Hilir Perak

No. 591.

Pada menjalankan kuasa yang diberi di bawah Seksyen 168, Kanun Tanah Negara, notis adalah dengan ini diberi bahawa adalah dicadangkan hendak mengeluarkan hakmilik sambungan/hendak menggantikan dokumen hakmilik yang dikeluarkan bagi tanah yang tersebut dalam Jadual di bawah ini kerana sebab-sebab berikut:

Permohonan ini dibuat oleh kerana Dokumen Hakmilik Keluaran yang tersebut di bawah telah hilang.

JADUAL

Mukim—Labu Kubong. No. Hakmilik—GM 3180. No. Lot/PT—Lot 6569. Keluasan Tanah—2.330 ha. Nama Tuan Punya Berdaftar—Md. Karim bin Ahmad Tarusi 1/4 bhg., Yah bt. Ahmad Tarji 1/4 bhg. dan Munir bin Hj. Abdullah 1/2 bhg.

Bertarikh 6 Ogos 2001.
[PTHP. 7/3/79/4 / PTHP. 7/10231.]

ABDUL MANAP BIN ISMAIL
b.p. Pentadbir Tanah,
Hilir Perak

No. 592.

Pada menjalankan kuasa yang diberi di bawah Seksyen 168, Kanun Tanah Negara, notis adalah dengan ini diberi bahawa adalah dicadangkan hendak mengeluarkan hakmilik sambungan/hendak menggantikan dokumen hakmilik yang dikeluarkan bagi tanah yang tersebut dalam Jadual di bawah ini kerana sebab-sebab berikut:

Permohonan ini dibuat oleh kerana Dokumen Hakmilik Keluaran yang tersebut di bawah telah hilang.

JADUAL

Mukim—Rungkup. No. Hakmilik—EMR 4296. No. Lot/PT—Lot 1321. Keluasan Tanah—5e. Or. 23p. Nama Tuan Punya Berdaftar—Rasimah bt. Sain 1/2 bhg., Sha'arani bin Haji Hashim 1/4 bhg. dan Shaarani @ Sakari bin Hashim 1/4 bhg.

Bertarikh 6 Ogos 2001.
[PTHP. 7/3/79/4 / PTHP.7/10232.]

ABDUL MANAP BIN ISMAIL
b.p. Pentadbir Tanah,
Hilir Perak

No. 593.

Pada menjalankan kuasa yang diberi di bawah Seksyen 168, Kanun Tanah Negara, notis adalah dengan ini diberi bahawa adalah dicadangkan hendak mengeluarkan hakmilik sambungan/hendak menggantikan dokumen hakmilik yang dikeluarkan bagi tanah yang tersebut dalam Jadual di bawah ini kerana sebab-sebab berikut:

Permohonan ini dibuat oleh kerana Dokumen Hakmilik Keluaran yang tersebut di bawah telah hilang.

JADUAL

Mukim—Hutan Melintang. No. Hakmilik—EMR 2123. No. Lot/PT—Lot 3284. Keluasan Tanah—3e. 2r. 19p. Nama Tuan Punya Berdaftar—Masiam bt. Kasan Rejo 11/88 bhg., Ahmad Marzuki bin Haji Dahalan 14/88 bhg., Abdullah bin Haji Dahalan 14/88 bhg., Mohamad Din Gati bin Haji Dahalan 14/88 bhg., Masiam bt. Kasan Rejo as trustee 28/88 bhg., Mohamad Din Gati bin Haji Dahalan 2/88 bhg., Mohamad Zaman bin Haji Dahalan 3/88 bhg. dan Abu Mat Saud bin Haji Abdul Fatah sebagai Pemegang Amanah 2/88 bhg.

Bertarikh 6 Ogos 2001.
[PTHP. 7/3/79/4 / PTHP.7/10234.]

ABDUL MANAP BIN ISMAIL
b.p. Pentadbir Tanah,
Hilir Perak

No. 594.

Pada menjalankan kuasa yang diberi di bawah Seksyen 168, Kanun Tanah Negara, notis adalah dengan ini diberi bahawa adalah dicadangkan hendak mengeluarkan hakmilik sambungan/hendak menggantikan dokumen hakmilik yang dikeluarkan bagi tanah yang tersebut dalam Jadual di bawah ini kerana sebab-sebab berikut:

Permohonan ini dibuat oleh kerana Dokumen Hakmilik Keluaran yang tersebut di bawah telah hilang.

JADUAL

Mukim—Hutan Melintang. No. Hakmilik—GM 1126. No. Lot/PT—Lot 4492. Keluasan Tanah—2e. 3r. 05p. Nama Tuan Punya Berdaftar—Ramli bin Ibrahim 1/4 bhg., Mohd. Yunus bin Hj. Mohd. Amin 1/4 bhg., Rahmah bt. Soliman 7/80 bhg., Asmah @ Azizah bt. Leman 7/80 bhg., Hanipah bt. Sulaiman 7/80 bhg., Nafsiah bt. Razali 5/80 bhg. dan Mat Amin bin Sulaiman 14/80 bhg.

Bertarikh 6 Ogos 2001.
[PTHP. 7/3/79/4 / PTHP.7/10233.]

ABDUL MANAP BIN ISMAIL
b.p. Pentadbir Tanah,
Hilir Perak

No. 595.

Pada menjalankan kuasa yang diberi di bawah Seksyen 168, Kanun Tanah Negara, notis adalah dengan ini diberi bahawa adalah dicadangkan hendak mengeluarkan hakmilik sambungan/hendak menggantikan dokumen hakmilik yang dikeluarkan bagi tanah yang tersebut dalam Jadual di bawah ini kerana sebab-sebab berikut:

Permohonan ini dibuat oleh kerana Dokumen Hakmilik Keluaran yang tersebut di bawah telah hilang.

JADUAL

Mukim—Changkat Jong. No. Hakmilik—GM 11 dan GM 12. No. Lot/PT—Lot 423 dan Lot 488. Keluasan Tanah—4e. 3r. 26p. dan 3e. 3r. 15p. Nama Tuan Punya Berdaftar—Intergrated Land Resources Sdn. Bhd.—semua bhg.

Bertarikh 6 Ogos 2001.
[PTHP. 7/3/79/4 / PTHP.7/10236.]

ABDUL MANAP BIN ISMAIL
b.p. Pentadbir Tanah,
Hilir Perak

No. 596.

Pada menjalankan kuasa yang diberi di bawah Seksyen 168, Kanun Tanah Negara, notis adalah dengan ini diberi bahawa adalah dicadangkan hendak mengeluarkan hakmilik sambungan/hendak menggantikan dokumen hakmilik yang dikeluarkan bagi tanah yang tersebut dalam Jadual di bawah ini kerana sebab-sebab berikut:

Permohonan ini dibuat oleh kerana Dokumen Hakmilik Keluaran yang tersebut di bawah telah hilang.

JADUAL

Mukim—Hutan Melintang. No. Hakmilik—EMR 4008. No. Lot/PT—Lot 4238. Keluasan Tanah—2e. 0r. 39p. Nama Tuan Punya Berdaftar—Rabin bin Sawijaya—semua bhg.

Bertarikh 6 Ogos 2001.
[PTHP. 7/3/79/4 / PTHP.7/10237.]

ABDUL MANAP BIN ISMAIL
b.p. Pentadbir Tanah,
Hilir Perak

No. 597.

Pada menjalankan kuasa yang diberi di bawah Seksyen 168, Kanun Tanah Negara, notis adalah dengan ini diberi bahawa adalah dicadangkan hendak mengeluarkan hakmilik sambungan/hendak menggantikan dokumen hakmilik yang dikeluarkan bagi tanah yang tersebut dalam Jadual di bawah ini kerana sebab-sebab berikut:

Permohonan ini dibuat oleh kerana Dokumen Hakmilik Keluaran yang tersebut di bawah telah hilang.

JADUAL

Mukim—Changkat Jong. No. Hakmilik—PM 830. No. Lot/PT—Lot 5499. Keluasan Tanah—2e. Or. 06p. Nama Tuan Punya Berdaftar—Chong Pitt Yiew—Semua bhg.

Bertarikh 6 Ogos 2001.
[PTHP. 7/3/79/4 / PTHP.7/10238.]

ABDUL MANAP BIN ISMAIL
b.p. Pentadbir Tanah,
Hilir Perak

No. 598.

Pada menjalankan kuasa yang diberi di bawah Seksyen 168, Kanun Tanah Negara, notis adalah dengan ini diberi bahawa adalah dicadangkan hendak mengeluarkan hakmilik sambungan/hendak menggantikan dokumen hakmilik yang dikeluarkan bagi tanah yang tersebut dalam Jadual di bawah ini kerana sebab-sebab berikut:

Permohonan ini dibuat oleh kerana Dokumen Hakmilik Keluaran yang tersebut di bawah telah hilang.

JADUAL

Mukim—Labu Kubong. No. Hakmilik—GM 1900. No. Lot/PT—Lot 3954. Keluasan Tanah—2e. Or. 05p. Nama Tuan Punya Berdaftar—Ainah bt. Napiah—Semua bhg.

Bertarikh 6 Ogos 2001.
[PTHP. 7/3/79/4 / PTHP.7/10239.]

ABDUL MANAP BIN ISMAIL
b.p. Pentadbir Tanah,
Hilir Perak

No. 599.

(Seksyen 175A)

NOTIS BERHUBUNGAN DENGAN PENYEDIAAN DOKUMEN
HAKMILIK DAFTAR SEMENTARA

Pada menjalankan kuasa-kuasa yang diberi oleh Bab 4 Bahagian Sepuluh Kanun Tanah Negara, Notis adalah dengan ini diberi bahawa adalah dicadangkan

untuk menyediakan suatu dokumen hakmilik daftar sementara berhubungan dengan tanah yang perihalkan dalam Jadual di bawah ini kerana sebab-sebab yang berikut:

Dokumen Hakmilik Daftar telah hilang

2. Setelah tersiarnya notis ini dalam *Warta*, tiada Pendaftar atau Pentadbir Tanah boleh menerima untuk pendaftaran apa-apa suratcara urusniaga yang menyentuh tanah itu atau memasukkan apa-apa kaveat persendirian di bawah Seksyen 322 atau apa-apa kaveat pemegang lien di bawah Seksyen 330 yang berkenaan dengannya sehingga catatan dalam dokumen hakmilik daftar sementara telah disahkan di bawah Seksyen 175F.

3. Mana-mana orang atau badan yang mempunyai kepentingan dalam tanah tersebut boleh memohon dalam tempoh tiga bulan tersiarnya notis ini dalam *Warta* kepada Pendaftar/Pentadbir Tanah dalam Borang 10F bahawa nama tuanpunya/mana-mana orang yang mempunyai kepentingan berdaftar atau kepentingan boleh daftar dimasukkan dalam dokumen hakmilik daftar sementara.

4. Mana-mana orang atau badan yang ada memiliki dokumen hakmilik keluaran hendaklah dalam tempoh tiga bulan tersebut, menyerahkannya kepada Pendaftar/Pentadbir Tanah.

JADUAL

Daerah—Kinta. Bandar—Ipoh. Jenis dan No. Hakmilik—H.S.(D)779/74. No. Lot—Lot 11596. Luas—473.4822m².

Bertarikh 25 Julai 2001.
[PTG.PK. 4/6-16(A).]

HAJI MOHD ADNAN B. HAJI PUTEH
Timbalan Pendaftar Hakmilik,
Perak

No. 600.

(Seksyen 187B)

NOTIS-NOTIS MENGENAI CADANGAN HENDAK MENGELUARKAN DOKUMEN HAKMILIK KELUARAN SEMENTARA YANG BARU

Pada menjalankan kuasa-kuasa yang diberi oleh Seksyen 187B Kanun Tanah Negara, notis adalah dengan ini diberi bahawa adalah dicadangkan untuk menggantikan dokumen hakmilik keluaran sementara bagi tanah diperihalkan dalam Jadual di bawah ini kerana sebab-sebab yang berikut:

Permohonan telah dibuat oleh Hasmah bt. Japar tuan punya berdaftar mengakui bahawa dokumen hakmilik keluaran seperti jadual di bawah telah hilang.

JADUAL

Mukim—Hulu Bernam Timur. No. PT—1790. Perihal dan No. Hakmilik—H.S.(D)BP 1289/82. Nama tuan punya berdaftar—Hasmah bt. Japar. Luas—1100 kp.

Bertarikh 25 Julai 2001.
[PTG.Pk. 3/1-138(A).]

HJ. MOHD. ADNAN BIN HJ. PUTEH
Timbalan Pendaftar Hakmilik,
Negeri Perak

No. 601.

Pada menjalankan kuasa-kuasa yang diberi oleh Seksyen 187B Kanun Tanah Negara, notis adalah dengan ini diberi bahawa adalah dicadangkan untuk menggantikan dokumen hakmilik keluaran sementara bagi tanah diperihalkan dalam Jadual di bawah ini kerana sebab-sebab yang berikut:

Permohonan telah dibuat oleh Liew Ma Su tuan punya berdaftar mengakui bahawa hakmilik keluaran seperti jadual di bawah telah hilang.

JADUAL

Mukim—Sg. Terap. No. PT.—668. Perihal dan No. Hakmilik—H.S.(D)KA. 4021/80. Nama tuan punya berdaftar—Liew Ma Su. Luas—8 ekar.

Bertarikh 25 Julai 2001.
[PTG.Pk. 3/8-740(A).]

HJ. MOHD. ADNAN BIN HJ. PUTEH
Timbalan Pendaftar Hakmilik,
Negeri Perak

No. 602.

(Seksyen 263)

PERINTAH JUALAN ATAS PERMINTAAN PEMEGANG GADAI

Saya, Saad bin Nazir, Pentadbir Tanah Kerian, setelah menjalankan siasatan atas permohonan pemegang gadaian dalam gadaian yang diperihalkan dalam Jadual di bawah bagi tanah yang diperihalkan sedemikian dan setelah puas hati bahawa tiada ada apa-apa sebab yang bertentangan;

Dengan ini, pada menjalankan kuasa yang diberi oleh Seksyen 263 Kanun Tanah Negara, perintah supaya dijual tanah yang tersebut itu.

Dan selanjutnya saya perintahkan—

- (a) bahawa jualan itu hendaklah dengan jualan lelong awam yang akan diadakan pada hari Rabu 12hb September 2001 pada jam 10.30 pagi di Pejabat Tanah Kerian, 34200 Parit Buntar, Perak Darul Ridzuan;
- (b) bahawa harga rizab bagi maksud jualan itu ialah RM12,800.00 (RM: Dua Belas Ribu Lapan Ratus Sahaja); dan
- (c) Dalam Simpanan Melayu.

2. Bahawa saya dapati jumlah yang perlu dijelaskan kepada pemegang gadai pada tarikh 7-12-2000 ialah RM20,791.13 sahaja.

JADUAL TANAH DAN KEPENTINGAN

Mukim—Beriah. No. Lot/Petak/PT—98 & PT 99. Jenis dan No. Hakmilik—HS(M)BR.57 & HS(M)BR.58. Bahagian tanah (jika ada)—Semua Bahagian. No. Berdaftar Gadaian (jika ada)—Pers. No. 183/97 Jilid 24 Folio 139.

Bertarikh 31 Julai 2001.
[PTK(PEM) 369/00/17.]
Lelongan 3

SAAD BIN NAZIR
Penolong Pegawai Daerah (Tanah),
b.p. Pentadbir Tanah,
Kerian

AKTA PENGAMBILAN TANAH 1960
(Akta 486)

No. 603.

(Seksyen 8)

PERISYTIHARAN PENGAMBILAN YANG DICADANGKAN

Adalah diisytiharkan bahawa tanah dan kawasan tertentu yang diperihalkan dalam Jadual di bawah ini adalah dikehendaki bagi maksud berikut:

Pengambilan Tanah di bawah perenggan 3(1)(a) Akta Pengambilan Tanah 1960 [Akta 486], Untuk Membina Jalan Masuk Ke Rancangan Perkampungan Tersusun (RPT) Larut Ulu.

2. Pelan tanah dan kawasan yang dinyatakan itu boleh diperiksa pada waktu kerja biasa di Pejabat Tanah bagi daerah tempat letaknya tanah dan kawasan itu.

JADUAL

Daerah—Larut, Matang dan Selama. Mukim—Tupai.

No.	Lot Hakmilik atau Ukur	Kependudukan	Tuan punya berdaftar atau penduduk yang direkodkan	Anggaran Keluasan	
				Keluasan Lot	Yang Akan Diambil
		GB		MP	MP
1544	5935		Esah bt Yakub 1/5 bhg., Siti Rohani bt. Yakub 1/5 bhg., Jamaliah bt. Yakub 1/5 bhg., Zaiton bt. Yakub 1/5 bhg. dan Halimat bt. Yakib 1/5 bhg.	5513.3467	888
		E		E. R. P.	EKAR
588	61		Arsha @ Assaad bin Ahmad 1/5 bhg., Sabariah bt. Abdul Jamil 1/5 bhg., Maimunah bt. Ibrahim 1/5 bhg., Che Ya b. Omat 1/5 bhg. dan Jariyah bt. Ibrahim 1/5 bhg.	2 2 34	0.140232304 (567.5 mp)

Bertarikh 30 Julai 2001.
[PTG.PK. 178/13-8(C); PTLM. 362/3/99/12;
PU.PK. 67/71-37.]

DATO' HAJI ABDUL SAMAT BIN HAJI SABRI,
Pengarah Tanah dan Galian
Perak

No. 604.**KAEDAH-KAEDAH PEGAWAI MAJLIS BANDARAYA IPOH
(KELAKUAN DAN TATATERTIB) 1989****PEMBERITAHUAN DI BAWAH KAEDAH 22**

Pegawai yang tersebut di bawah ini telah tidak hadir bekerja tanpa cuti, tanpa mendapat kebenaran terlebih dahulu atau lain-lain sebab munasabah. Beliau tidak dapat dikesan walaupun surat melalui Pos Berdaftar "Akuan Terima" ke alamatnya yang akhir diketahui telah dihantar kepadanya. Adalah dimaklumkan sekiranya beliau masih juga tidak hadir bertugas dalam tempoh tujuh (7) hari dari tarikh penyiaran pemberitahuan ini dalam *Warta*, beliau hendaklah disifatkan telah dibuang kerja mulai dari tarikh beliau tidak hadir bertugas.

Nama/K.P.	Jawatan dan Tempat Kerja	Tarikh Mula Tidak Hadir
Zainal Abidin bin Lasiman (K.P: 6044822)	Pekerja Rendah Awam Gred R 11 di Majlis Bandaraya Ipoh	25 Mei 2001 (MBI.A2/T.T./ 1/1/276/97)

**IPOH CITY COUNCIL OFFICERS
(CONDUCT AND DISCIPLINE) RULES 1989****NOTIFICATION UNDER RULE 22**

The officer mentioned hereunder has been absent from work without leave, without obtaining prior permission or other reasonable cause. He cannot be traced although an "A.R" registered letter to his last known address has been sent to him. Notice is given that if he does not return for duty within period seven (7) days from the date of the publication of this notification in the *Gazette*, he shall be deemed to have been dismissed from the service with effect from his date of absence.

Name/I.C.	Designation and Place of Work	Date When Absent
Zainal Abidin bin Lasiman (I.C: 6044822)	General Worker Grade R 11 Ipoh City Council	25 May 2001 (MBI.A2/T.T./ 1/1/276/97)

Hakcipta Pencetak^(H)**PERCETAKAN NASIONAL MALAYSIA BERHAD**

Semua Hak Terpelihara. Tiada mana-mana bahagian jua daripada penerbitan ini boleh diterbitkan semula atau disimpan di dalam bentuk yang boleh diperolehi semula atau disiarkan dalam sebarang bentuk dengan apa jua cara elektronik, mekanikal, fotokopi, rakaman dan/atau sebaliknya tanpa mendapat izin daripada **Percetakan Nasional Malaysia Berhad (Pencetak kepada Kerajaan Malaysia yang dilantik).**



DICETAK OLEH
PERCETAKAN NASIONAL MALAYSIA BERHAD,
CAWANGAN IPOH, PERAK DARUL RIDZUAN
BAGI PIHAK DAN DENGAN PERINTAH KERAJAAN MALAYSIA

PNMB