



NEGERI PERAK

Warta Kerajaan

DITERBITKAN DENGAN KUASA

GOVERNMENT OF PERAK GAZETTE

PUBLISHED BY AUTHORITY

Jil. 57

6hb Mei 2004

No. 10

No. 352.

KANUN TANAH NEGARA

(Akta 56 tahun 1965)

(Subseksyen 62(1))

Adalah dimaklumkan bahawa pada perjumpaan Majlis Mesyuarat Kerajaan Bil. 1420/18.12.2002 apabila menimbangkan Kertas Mesyuarat Bil. 960/2002, Majlis telah memutuskan seperti berikut:

Majlis merizab kawasan seperti ditunjuk bergarisan tepi warna merah pada surihan (1A) seluas lebih kurang 0.2205 hektar di Wilayah Taman Muhibbah dalam Mukim Sungai Siput, Daerah Kuala Kangsar untuk tapak Sistem Perkhidmatan Pembedungan di bawah Seksyen 42(1)(b) Kanun Tanah Negara (Akta 56/1965) dan diisytiharkan perizaban ini di bawah Seksyen 62(1) Akta yang sama. Perizaban tersebut akan dikawal oleh Pesuruhjaya Tanah Persekutuan dan diselenggarakan oleh Jabatan Perkhidmatan Pembedungan.

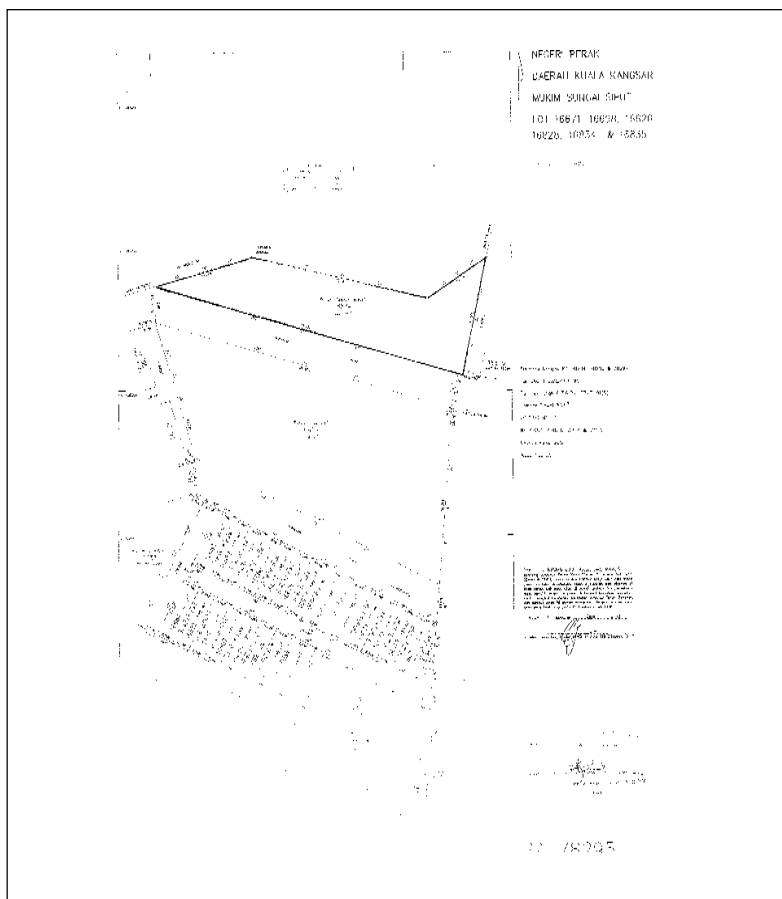
JADUAL

Tarikh—12.4.2004. Nama Pemohon—Pesuruhjaya Tanah Persekutuan. No. Lot—Lot 16834. Luas—0.2205 hektar (2205m²). No. Fail—PTSS 1/1/141-2001.

Bertarikh 16 April 2004.

[PTSS 1/1/141-2001.]

ABDULLAH BIN ANTONG SABRI
b.p. Pentadbir Tanah Daerah,
Kuala Kangsar,
(Sungai Siput)



JADUAL

Daerah—Kuala Kangsar. Mukim—Sungai Siput. Plan No.—78295. Lot No.—16834. Luas—2205 MP.

Bertarikh 24 Mac 2004.

IRWAN KHUSHAINI B. MOHD JAN
Penolong Pengarah Ukur dan Pemetaan,
b.p. Pengarah Ukur Pemetaan,
Perak

No. 353.

Adalah dimaklumkan bahawa pada perjumpaan Majlis Mesyuarat Kerajaan Bil. 1417/13.11.2002 apabila menimbangankan Kertas Mesyuarat Bil. 860/2002, Majlis telah memutuskan seperti berikut:

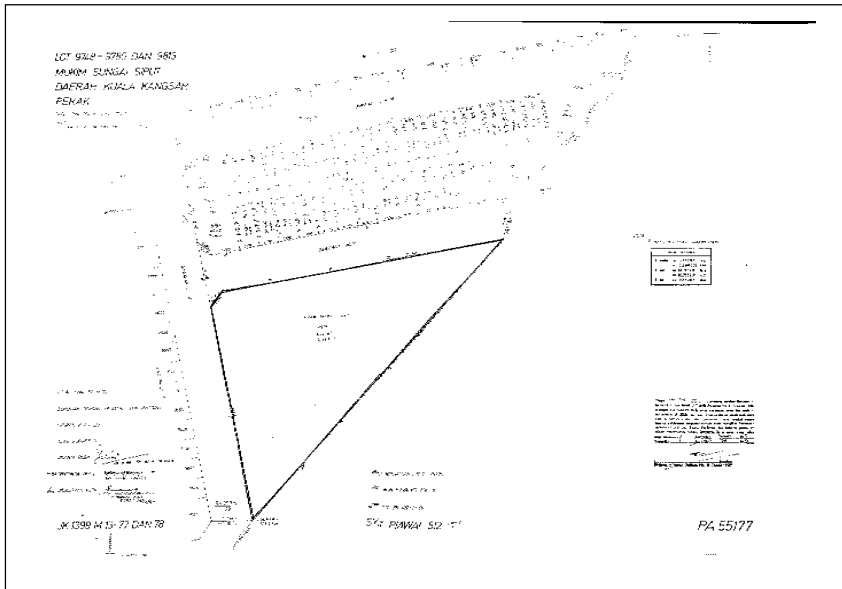
Majlis merizab kawasan seperti ditunjuk bergarisan tepi warna merah pada surihan (2A) seluas lebih kurang 0.3232 hektar di Wilayah Taman Lintang dalam Mukim Sungai Siput, Daerah Kuala Kangsar untuk tapak Sistem Perkhidmatan Pembetulan di bawah Seksyen 42(1) Akta yang sama. Perizaban tersebut akan dikawal oleh Pesuruhjaya Tanah Persekutuan dan diselenggarakan oleh Jabatan Perkhidmatan Pembetulan.

JADUAL

Tarikh—12.4.2004. Nama Pemohon—Pesuruhjaya Tanah Persekutuan. No. Lot—Lot 9813. Luas—0.3232 hektar (3232m²). No. Fail—PTSS 1/1/226-2000.

Bertarikh 16 April 2004.
[PTSS 1/1/226-2001.]

ABDULLAH BIN ANTONG SABRI
b.p. Pentadbir Tanah Daerah,
Kuala Kangsar,
(Sungai Siput)



JADUAL

Daerah—Kuala Kangsar. Mukim—Sungai Siput. Plan No.—55177. Lot No.—9813. Luas—3232 MP.

Bertarikh 24 Mac 2004.

IRWAN KHUSHAINI B. MOHD JAN
Penolong Pengarah Ukur dan Pemetaan,
b.p. Pengarah Ukur Pemetaan,
Perak

No. 354.

Adalah dimaklumkan bahawa pada perjumpaan Majlis Mesyuarat Kerajaan Bil. 1421/15.1.2003 apabila menimbangankan Kertas Mesyuarat Bil. 4/2003, Majlis telah memutuskan seperti berikut:

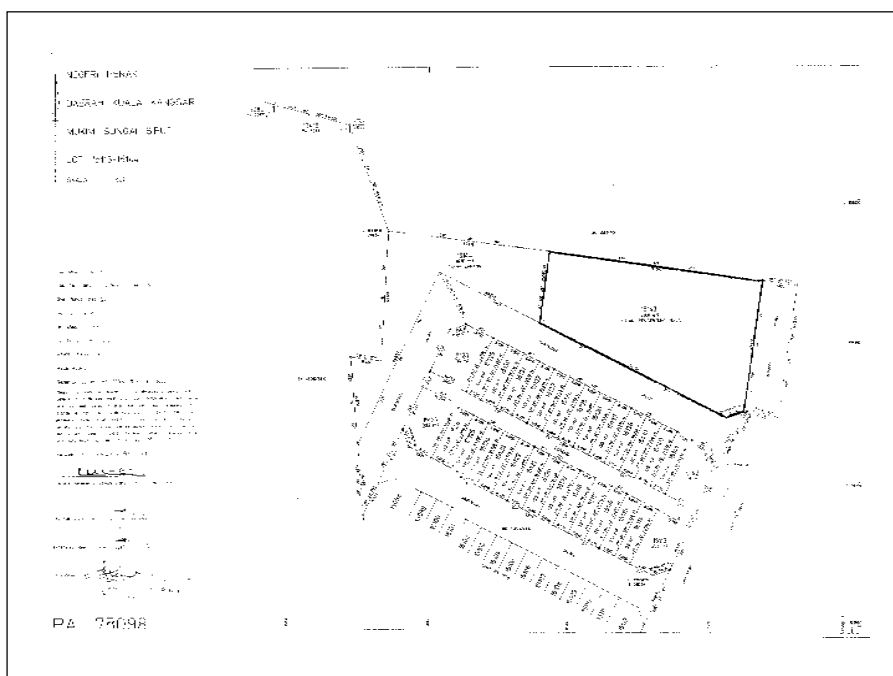
Majlis merizab kawasan seperti ditunjuk bergarisan tepi warna merah pada surihan (4A) seluas lebih kurang 0.2931 hektar (0.7242 ekar) di Wilayah Taman Muhibbah dalam Mukim Sungai Siput, Daerah Kuala Kangsar untuk Sistem dan Perkhidmatan Pembedungan di bawah Seksyen 42(1)(a) Akta Tanah Negara, Akta 56 tahun 1965 dan diisytiharkan perizaban itu di bawah Seksyen 62(1) Akta yang sama. Perizaban tersebut akan dikawal oleh Pesuruhjaya Tanah Persekutuan dan diselenggarakan oleh Jabatan Perkhidmatan Pembedungan.

JADUAL

Tarikh—12.4.2004. Nama Pemohon—Pesuruhjaya Tanah Persekutuan. No. Lot—Lot 15143. Luas—0.2931 hektar (2931m²). No. Fail—PTSS 1/1/227-2000.

Bertarikh 16 April 2004.
[PTSS 1/1/227-2000.]

ABDULLAH BIN ANTONG SABRI
b.p. Pentadbir Tanah Daerah,
Kuala Kangsar,
(Sungai Siput)



JADUAL

Daerah—Kuala Kangsar. Mukim—Sungai Siput. Plan No.—75098. Lot No.—15143. Luas—2931 MP.

Bertarikh 24 Mac 2004.

IRWAN KHUSHAINI B. MOHD JAN
Penolong Pengarah Ukur dan Pemetaan,
b.p. Pengarah Ukur Pemetaan,
Perak

No. 355.

Adalah dimaklumkan bahawa pada perjumpaan Majlis Mesyuarat Kerajaan Bil. 1417/13.11.2002 apabila menimbangkan Kertas Mesyuarat Bil. 860/2002, Majlis telah memutuskan seperti berikut:

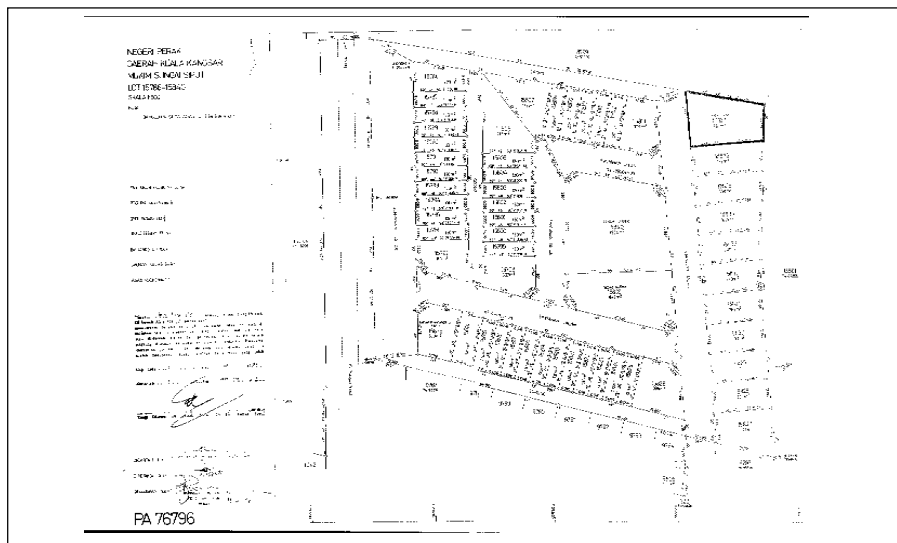
Majlis merizab kawasan seperti ditunjuk bergarisan tepi warna merah pada surihan (2A) seluas lebih kurang 0.0567 hektar di Wilayah Taman Lintang Jaya dalam Mukim Sungai Siput, Daerah Kuala Kangsar untuk tapak Sistem Perkhidmatan Pembetungan di bawah Seksyen 42(1)(b) Kanun Tanah Negara (Akta 56/1965) dan diisytiharkan perizaban ini di bawah Seksyen 62(1) Akta yang sama. Perizaban tersebut akan dikawal oleh Pesuruhjaya Tanah Persekutuan dan diselenggarakan oleh Jabatan Perkhidmatan Pembetungan.

JADUAL

Tarikh—12.4.2004. Nama Pemohon—Pesuruhjaya Tanah Persekutuan. No. Lot—Lot 15837. Luas—0.0567 hektar (567m²). No. Fail—PTSS 1/1/228-2000.

Bertarikh 16 April 2004.
[PTSS 1/1/228-2000.]

ABDULLAH BIN ANTONG SABRI
b.p. Pentadbir Tanah Daerah,
Kuala Kangsar,
(Sungai Siput)



JADUAL

Daerah—Kuala Kangsar. Mukim—Sungai Siput. Plan No.—76796. Lot No.—15837. Luas—567 MP.

Bertarikh 24 Mac 2004.

IRWAN KHUSHAINI B. MOHD JAN
Penolong Pengarah Ukur dan Pemetaan,
b.p. Pengarah Ukur Pemetaan,
Perak

No. 356.

(Seksyen 100)

PERINTAH-PERINTAH PENTADBIRAN TANAH DAERAH

Bahawasanya notis tuntutan dalam Borang 6A Kanun Tanah Negara telah diserahkan kepada tuanpunya tanah yang dimiliki menurut GT 25713 (Perihal dan No. Hakmilik) No. Lot 3132, Bandar/Pekan/Mukim Kamunting, Daerah Larut dan Matang pada 8 September 1999 dan juga satu catatan mengenai penyerahannya telah dituliskan dalam daftar pada 10 Ogos 2000.

Bahawasanya tuanpunya tanah telah gagal menyerahkan (membayar) sebanyak RM1,441.60 (Ringgit: Satu Ribu Empat Ratus Empat Puluh Satu dan Sen Enam Puluh sahaja) seperti yang dinyatakan dalam notis tersebut pada atau sebelum 26 Jun 2003.

Oleh itu saya dengan perintah ini mengisytiharkan bahawa tanah tersebut dirampas menjadi hak Pihak Berkuasa Negeri.

Bertarikh 12 April 2004.
[PTLM. 146/3/97/5-(12/99).]

MAHMUD BIN MORSIDI
Pentadbir Tanah,
Daerah Larut, Matang dan Selama

No. 357.

Bahawasanya notis tuntutan dalam Borang 6A Kanun Tanah Negara telah diserahkan kepada tuanpunya tanah yang dimiliki menurut PN 27850 (Perihal dan No. Hakmilik) No. Lot 2617, Bandar/Pekan/Mukim Kamunting, Daerah Larut dan Matang pada 11 Ogos 2000 dan juga satu catatan mengenai penyerahannya telah dituliskan dalam daftar pada 20 Oktober 2000.

Bahawasanya tuanpunya tanah telah gagal menyerahkan (membayar) sebanyak RM2,495.30 (Ringgit: Dua Ribu Empat Ratus Sembilan Puluh Lima dan Sen Tiga Puluh sahaja) seperti yang dinyatakan dalam notis tersebut pada atau sebelum 27 Disember 2003.

Oleh itu saya dengan perintah ini mengisytiharkan bahawa tanah tersebut dirampas menjadi hak Pihak Berkuasa Negeri.

Bertarikh 8 April 2004.
[PTLM. 146/3/97/05-(24/99).]

MAHMUD BIN MORSIDI
Pentadbir Tanah,
Daerah Larut, Matang dan Selama

No. 358.

Bahawasanya notis tuntutan dalam Borang 6A Kanun Tanah Negara telah diserahkan kepada tuanpunya tanah yang dimiliki menurut GM 391 (Perihal dan No. Hakmilik) No. Lot 4218, Bandar/Pekan/Mukim Sungai Tinggi, Daerah Larut dan Matang pada 26 Mac 2003 dan juga satu catatan mengenai penyerahannya telah dituliskan dalam daftar pada 5 September 2003.

Bahawasanya tuanpunya tanah telah gagal menyerahkan (membayar) sebanyak RM2,277.80 (Ringgit: Dua Ribu Dua Ratus Tujuh Puluh Tujuh dan Sen Lapan Puluh sahaja) seperti yang dinyatakan dalam notis tersebut pada atau sebelum 26 Jun 2003.

Oleh itu saya dengan perintah ini mengisytiharkan bahawa tanah tersebut dirampas menjadi hak Pihak Berkuasa Negeri.

Bertarikh 12 April 2004.
[PTLM. 146/3/97/09-(1/2001).]

MAHMUD BIN MORSIDI
Pentadbir Tanah,
Daerah Larut, Matang dan Selama

No. 359.

(Seksyen 130)

NOTIS-NOTIS PERKEMBALIAN TANAH KEPADA KERAJAAN

Bahawasanya, menurut peruntukan-peruntukan Seksyen 100/129 Kanun Tanah Negara, tanah yang dijadualkan di bawah ini telah dengan jalan perintah diisytiharkan dirampas menjadi hak Pihak Berkuasa Negeri.

Notis adalah dengan ini diberi bahawa perampasan itu berkuasa pada hari ini dan bahawa, oleh kerana tanah ini menjadi kepunyaan Pihak Berkuasa Negeri—

- (a) apa-apa jua hakmilik atau kepentingan atas tanah itu yang dahulunya ada atau yang boleh timbul adalah dipadamkan, dan

- (b) surat hakmilik yang dikeluarkan bagi tanah itu adalah tidak sah dan boleh dirampas oleh Kerajaan.

JADUAL TANAH YANG DIRAMPAS

Bandar/Pekan/Mukim—Kamunting. No. Lot/P.T.—Lot 3132. Luas—164 m².
Jenis & No. Hakmilik—GT 25713.

Bertarikh 12 April 2004.
[PTLM. 146/3/97/05-(12/99).]

MAHMUD BIN MORSIDI
Pentadbir Tanah,
Daerah Larut dan Matang

No. 360.

Bahawasanya, menurut peruntukan-peruntukan Seksyen 100/129 Kanun Tanah Negara, tanah yang dijadualkan di bawah ini telah dengan jalan perintah diisytiharkan dirampas menjadi hak Pihak Berkuasa Negeri.

Notis adalah dengan ini diberi bahawa perampasan itu berkuasa pada hari ini dan bahawa, oleh kerana tanah ini menjadi kepunyaan Pihak Berkuasa Negeri—

- (a) apa-apa jua hakmilik atau kepentingan atas tanah itu yang dahulunya ada atau yang boleh timbul adalah dipadamkan, dan
- (b) surat hakmilik yang dikeluarkan bagi tanah itu adalah tidak sah dan boleh dirampas oleh Kerajaan.

JADUAL TANAH YANG DIRAMPAS

Bandar/Pekan/Mukim—Kamunting. No. Lot/P.T.—Lot 2617. Luas—195 m².
Jenis & No. Hakmilik—PN 27850.

Bertarikh 8 April 2004.
[PTLM. 146/3/97/05-(24/99).]

MAHMUD BIN MORSIDI
Pentadbir Tanah,
Daerah Larut dan Matang

No. 361.

Bahawasanya, menurut peruntukan-peruntukan Seksyen 100/129 Kanun Tanah Negara, tanah yang dijadualkan di bawah ini telah dengan jalan perintah diisytiharkan dirampas menjadi hak Pihak Berkuasa Negeri.

Notis adalah dengan ini diberi bahawa perampasan itu berkuasa pada hari ini dan bahawa, oleh kerana tanah ini menjadi kepunyaan Pihak Berkuasa Negeri—

- (a) apa-apa jua hakmilik atau kepentingan atas tanah itu yang dahulunya ada atau yang boleh timbul adalah dipadamkan, dan
- (b) surat hakmilik yang dikeluarkan bagi tanah itu adalah tidak sah dan boleh dirampas oleh Kerajaan.

JADUAL TANAH YANG DIRAMPAS

Bandar/Pekan/Mukim—Sungai Tinggi. No. Lot/P.T.—Lot 4218. Luas—1.1615 ha. Jenis & No. Hakmilik—GM 391.

Bertarikh 12 April 2004.
[PTLM. 146/3/97/09-(1/2001).]

MAHMUD BIN MORSIDI
Pentadbir Tanah,
Daerah Larut dan Matang

No. 362.

Bahawasanya, menurut peruntukan-peruntukan Seksyen 100 Kanun Tanah Negara, tanah yang dijadualkan di bawah ini telah dengan jalan perintah diisytiharkan dirampas menjadi hak Pihak Berkuasa Negeri.

Notis adalah dengan ini diberi bahawa perampasan itu berkuatkuasa pada hari ini dan bahawa, oleh kerana tanah ini menjadi kepunyaan Pihak Berkuasa Negeri—

- (a) apa-apa jua hakmilik atau kepentingan atas tanah itu yang dahulunya ada atau yang boleh timbul adalah dipadamkan, dan
- (b) suratan hakmilik yang dikeluarkan bagi tanah itu adalah tidak sah dan boleh dirampas oleh Kerajaan.

JADUAL TANAH YANG DIRAMPAS

Bandar/Pekan/Mukim—Rungkup. No. Lot—Lot 3845. Luas—1.0344 hektar. Jenis dan No. Hakmilik—Geran Mukim 8.

Bertarikh 26 Mei 2003.
[PTHP. 6/387/2002 sk. 1.]

KAMARUDDIN B. MOHD. TAIB
b.p. Pentadbir Tanah,
Hilir Perak

No. 363.

(Seksyen 168)

NOTIS-NOTIS BERKENAAN DENGAN CADANGAN HENDAK MENGELUARKAN
HAKMILIK SAMBUNGAN (ATAU SUARATAN YANG DIKELUARKAN
YANG BAHARU SEBAGAI GANTINYA)

Pada menjalankan kuasa-kuasa yang diberi oleh Seksyen 168, Kanun Tanah Negara, notis adalah dengan ini diberi bahawa adalah dicadangkan hendak mengeluarkan hakmilik sambungan/hendak menggantikan suratan hakmilik yang dikeluarkan bagi tanah yang tersebut dalam Jadual di bawah ini kerana sebab-sebab yang berikut:

Permohonan dibuat kerana Dokumen Hakmilik Keluaran seperti Jadual di bawah telah diakui hilang.

JADUAL

Mukim—Terung. No. Lot—1577. Jenis dan No. Hakmilik—PN 36799. Luas—102 m.p. Tuanpunya Berdaftar—Munusamy a/l Sabapathy 1/2 bhg. dan Ellamah a/p Shanmugham 1/2 bhg.

Bertarikh 11 Februari 2004.
[PTG. PK. 3/11-358(A).]

HAJI MOHD ADNAN BIN HAJI PUTEH
Timbalan Pendaftar Hakmilik,
Perak

No. 364.

Pada menjalankan kuasa-kuasa yang diberi oleh Seksyen 168, Kanun Tanah Negara, notis adalah dengan ini diberi bahawa adalah dicadangkan hendak mengeluarkan hakmilik sambungan/hendak menggantikan suratan hakmilik yang dikeluarkan bagi tanah yang tersebut dalam Jadual di bawah ini kerana sebab-sebab yang berikut:

Permohonan dibuat kerana daftar hakmilik keluaran seperti Jadual di bawah telah diakui hilang.

JADUAL

Mukim—Hulu Bernam Timur. No. Lot—4296. Jenis dan No. Hakmilik—PN 1645. Luas—1.2723 hektar.

Bertarikh 31 Mac 2004.
[PTG. PK. 3/1-158(A).]

MANSOR BIN YAHYA
Timbalan Pendaftar Hakmilik,
Perak

No. 365.

Pada menjalankan kuasa-kuasa yang diberi oleh Seksyen 168, Kanun Tanah Negara, notis adalah dengan ini diberi bahawa adalah dicadangkan hendak mengeluarkan hakmilik sambungan/hendak menggantikan suratan hakmilik yang dikeluarkan bagi tanah yang tersebut dalam Jadual di bawah ini kerana sebab-sebab yang berikut:

Permohonan dibuat kerana daftar hakmilik keluaran seperti Jadual di bawah telah diakui hilang.

JADUAL

Bandar—Taiping. No. Lot—1342. Jenis dan No. Hakmilik—Geran 36445. Luas—1214.055 m.p.

Bertarikh 31 Mac 2004.
[PTG. PK. 3/11-410.]

MANSOR BIN YAHYA
Timbalan Pendaftar Hakmilik,
Perak

No. 366.

Pada menjalankan kuasa-kuasa yang diberi oleh Seksyen 168, Kanun Tanah Negara, notis adalah dengan ini diberi bahawa adalah dicadangkan hendak mengeluarkan hakmilik sambungan/hendak menggantikan surat hakmilik yang dikeluarkan bagi tanah yang tersebut dalam Jadual di bawah ini kerana sebab-sebab yang berikut:

Permohonan dibuat kerana daftar hakmilik keluaran seperti Jadual di bawah telah diakui hilang.

JADUAL

Mukim—Sitiawan. No. Lot—13587. Jenis dan No. Hakmilik—Geran 42194. Luas—1.31 hektar.

Bertarikh 1 April 2004.
[PTG. PK. 3/2-353(A).]

MANSOR BIN YAHYA
Timbalan Pendaftar Hakmilik,
Perak

No. 367.

Pada menjalankan kuasa-kuasa yang diberi oleh Seksyen 168, Kanun Tanah Negara, notis adalah dengan ini diberi bahawa adalah dicadangkan hendak mengeluarkan hakmilik sambungan/hendak menggantikan surat hakmilik yang dikeluarkan bagi tanah yang tersebut dalam Jadual di bawah ini kerana sebab-sebab yang berikut:

Permohonan dibuat kerana Daftar Hakmilik Keluaran seperti Jadual di bawah telah diakui hilang.

JADUAL

Mukim—Slim. No. Lot—3463, 3470, 3476 dan 3477. Luas—3.8496 hektar, 3.9077 hektar, 4.1278 hektar dan 3.9077 hektar. Jenis dan No. Hakmilik—Grn 51074, 51081, 51087 dan 51088.

Bertarikh 6 April 2004.
[PTG. PK. 3/1-159.]

MANSOR BIN YAHYA
Timbalan Pendaftar Hakmilik,
Perak

No. 368.

Pada menjalankan kuasa-kuasa yang diberi oleh Seksyen 168, Kanun Tanah Negara, notis adalah dengan ini diberi bahawa adalah dicadangkan hendak mengeluarkan hakmilik sambungan/hendak menggantikan surat hakmilik yang dikeluarkan bagi tanah yang tersebut dalam Jadual di bawah ini kerana sebab-sebab yang berikut:

Permohonan dibuat kerana daftar hakmilik keluaran seperti Jadual di bawah telah diakui hilang.

JADUAL

Bandar—Teluk Intan. No. Lot—418. Luas—123.3712 meter persegi. Jenis dan No. Hakmilik—PN 149548.

Bertarikh 15 April 2004.
[PTG. PK. 3/4-269.]

MANSOR BIN YAHYA
Timbalan Pendaftar Hakmilik,
Perak

No. 369.

Pada menjalankan kuasa-kuasa yang diberi oleh Seksyen 168, Kanun Tanah Negara, notis adalah dengan ini diberitahu bahawa adalah dicadangkan hendak menggantikan suratan hakmilik yang dikeluarkan bagi tanah yang tersebut dalam Jadual di bawah ini kerana sebab-sebab yang berikut:

Suratan Hakmilik yang dikeluarkan telah diakui hilang.

JADUAL

Tarikh—4.11.2003. Nama Pemohon—Chan Yoke Ying. No. Hakmilik—HS(M) 84/75. Lot—5896. Mukim—Sungai Siput. Luas—1.2141 hektar. Nama Tuan Tanah—Chan Yoke Ying, No. J-14, Rumah Murah, Kg. Muhibbah, Sungai Siput (U). No. Fail—PTSS(P/H) 19/2003.

Bertarikh 2 Mac 2004.
[PTSS (P/H) 19/2003.]

HAJI MOHD KHUSHAIRI BIN YUNOS
b.p. Pentadbir Tanah Kuala Kangsar,
(Sungai Siput)

No. 370.

Pada menjalankan kuasa-kuasa diberi oleh Seksyen 168, Kanun Tanah Negara, notis adalah dengan ini diberitahu bahawa adalah dicadangkan hendak menggantikan Suratan Hakmilik yang dikeluarkan bagi tanah yang tersebut dalam Jadual di bawah ini kerana sebab-sebab yang berikut:

Suratan Hakmilik yang dikeluarkan telah diakui hilang.

JADUAL

Tarikh—5.4.2004. Nama Pemohon—Abdullah Wali bin Mohamed Yusof, Kampong Paya Ranggan, 33700 Padang Rengas, Perak Darul Ridzuan. No. Hakmilik—GM. 3764. Lot—1645. Mukim—Pulau Kamiri. Luas—1.1483 hektar. Nama Tuan Tanah—1. Teh Mariam binti Mat Tengganu 1/2 bhg., 2. Mat Nasir bin Mat Tengganu 1/7 bhg., 3. Ramlah binti Mat Tengganu 1/7 bhg., 4. Kulop Mat Darus bin Abas 1/28 bhg., 5. Pandak Hassan bin Mat Tengganu 10/288 bhg., 6. Yong binti Mat Nasib 16/288 bhg., 7. Hasnah binti Mat Nasib 41/576 bhg. dan 8. Basariah binti Mat Nasib 41/576 bhg. No. Fail—PTSS (P/H) 21/2003.

Bertarikh 15 April 2004.
[PTSS (P/H) 21/2003.]

HAJI MOHD KHUSHAIRI BIN YUNOS
b.p. Pentadbir Tanah Kuala Kangsar,
(Sungai Siput)

No. 371.

Pada menjalankan kuasa-kuasa diberi oleh Seksyen 168, Kanun Tanah Negara, notis adalah dengan ini diberitahu bahawa adalah dicadangkan hendak menggantikan Surat Hakmilik yang dikeluarkan bagi tanah yang tersebut dalam Jadual di bawah ini kerana sebab-sebab yang berikut:

Suratan Hakmilik yang dikeluarkan telah diakui hilang.

JADUAL

Tarikh—5.4.2004. Nama Pemohon—Tetuan Izhar Haji Saidin & Co., No. 27B, 2nd Floor, Jalan Tun Sambanthan, 30000 Ipoh. No. Hakmilik—HS(M) 2612 PT. 2625. Mukim—Sungai Siput. Luas—502 meter persegi. Nama Tuan Tanah—Kajaat bin Kamaldeen, KPT. 650217-07-5113, No. 127, Kampong Muhibbah Fasa 2B, 31100 Sungai Siput (U)—Semua bhg. No. Fail—PTSS(P/H)—22/2003.

Bertarikh 18 April 2004.
[PTSS (P/H) 22/2003.]

HAJI MOHD KHUSHAIRI BIN YUNOS
b.p. Pentadbir Tanah Kuala Kangsar,
(Sungai Siput)

No. 372.

Pada menjalankan kuasa-kuasa diberi oleh Seksyen 168, Kanun Tanah Negara, notis adalah dengan ini diberitahu bahawa adalah dicadangkan hendak menggantikan Surat Hakmilik yang dikeluarkan bagi tanah yang tersebut dalam Jadual di bawah ini kerana sebab-sebab berikut:

Suratan Hakmilik yang dikeluarkan telah diakui hilang.

JADUAL

Tarikh—5.4.2004. Nama Pemohon—Ismail bin Pandak Harun, Kampong Pauh, Kota Lama Kanan, 33000 Kuala Kangsar, Perak Darul Ridzuan. No. Hakmilik—HS(M) 265 Lot. 4241 Mukim—Sungai Siput. Luas—2.2006 hektar. Nama Tuan Tanah—Ismail bin Pandak Harun, Kampong Pauh, Kota Lama Kanan, 33000 Kuala Kangsar, Perak Darul Ridzuan. No. Fail—PTSS(P/H) 23/2003.

Bertarikh 15 April 2004.
[PTSS (P/H) 23/2003.]

HAJI MOHD KHUSHAIRI BIN YUNOS
b.p. Pentadbir Tanah Kuala Kangsar,
(Sungai Siput)

No. 373.

Pada menjalankan kuasa-kuasa diberi oleh Seksyen 168, Kanun Tanah Negara, notis adalah dengan ini diberitahu bahawa adalah dicadangkan hendak menggantikan Surat Hakmilik yang dikeluarkan bagi tanah yang tersebut dalam Jadual di bawah ini kerana sebab-sebab berikut:

Suratan Hakmilik yang dikeluarkan telah diakui hilang.

JADUAL

Tarikh—5.4.2004. Nama Pemohon—Omar bin Abu Bakar, Batu 28, Padang Ampang, 33000 Kuala Kangsar, Perak Darul Ridzuan. No. Hakmilik—EMR 1106. Lot—772. Mukim—Kota Lama Kanan. Luas—0.8675 hektar. Nama Tuan Tanah—1. Alang Osman bin Alang Mamat 8/32 bhg., 2. Abdul Rani bin Abu Samah (KP. 4477998) No. 7131 Lorong Tiga, Tapak Expo, Taiping 2/32 bhg., 3. Abdul Rani bin Ngah Abu Samah (KP. 4477998) No. 7131 Lorong Tiga, Tapak Expo, Taiping 2/288 bhg., 4. Abdul Hadi bin Anjang Abdul Rahman (KPT. 540816-08-5949) Kampong Kandang Hilir, K.L.K. Kuala Kangsar 47/96 bhg., 5. Abdul Hadi bin Anjang Abdul Rahman (KPT. 4643901) Kampong Kandang Hilir, K.L.K. Kuala Kangsar 1/6 bhg. dan 6. Abdul Hadi bin Anjang Abdul Rahman (KPT. 540816-08-5949) Kampong Kandang Hilir, K.L.K. Kuala Kangsar 7/288 bhg. No. Fail—PTSS(P/H) 24/2003.

Bertarikh 16 April 2004.
[PTSS (P/H) 24/2003.]

HAJI MOHD KHUSHAIRI BIN YUNOS
b.p. Pentadbir Tanah Kuala Kangsar,
(Sungai Siput)

No. 374.

Pada menjalankan kuasa-kuasa diberi oleh Seksyen 168, Kanun Tanah Negara, notis adalah dengan ini diberitahu bahawa adalah dicadangkan hendak menggantikan Surat Hakmilik yang dikeluarkan bagi tanah yang tersebut dalam Jadual di bawah ini kerana sebab-sebab berikut:

Suratan Hakmilik yang dikeluarkan telah diakui hilang.

JADUAL

Tarikh—5.4.2004. Nama Pemohon—Mat Shah bin Pandak Samad, No. 36, Kampong Sayong Tengah, 33000 Kuala Kangsar. No. Hakmilik—HS(M) 641 PT. 1259. Mukim—Kota Lama Kanan. Luas—1.2141 hektar. Nama Tuan Tanah—Mazenah binti Desa (KPT. 640218-08-6042) No. 36, Kampong Sayong Tengah, 33000 Kuala Kangsar 1/4 bhg. dan Ahmad Shafri bin Arshad (KPT. 821118-08-5707) 36, Kampong Sayong Tengah, 33000 Kuala Kangsar 3/4 bhg. No. Fail—PTSS(P/H) 25/2003.

Bertarikh 18 April 2004.
[PTSS (P/H) 25/2003.]

HAJI MOHD KHUSHAIRI BIN YUNOS
b.p. Pentadbir Tanah Kuala Kangsar,
(Sungai Siput)

No. 375.

Pada menjalankan kuasa-kuasa diberi oleh Seksyen 168, Kanun Tanah Negara, notis adalah dengan ini diberitahu bahawa adalah dicadangkan hendak menggantikan Surat Hakmilik yang dikeluarkan bagi tanah yang tersebut dalam Jadual di bawah ini kerana sebab-sebab berikut:

Suratan Hakmilik yang dikeluarkan telah diakui hilang.

JADUAL

Tarikh—5.4.2004. Nama Pemohon—Siti Zainab binti Ibrahim, No. 13 Jalan Ubin, Taman Melawar, 68100 Kuala Lumpur. No. Hakmilik—GM. 1169. Lot 7496. Mukim—Pulau Kamiri. Luas—0.2137 hektar. Nama Tuan Tanah—Siti Zainab binti Ibrahim, No. 13 Jalan Ubin, Taman Melawar, 68100 Kuala Lumpur—Semua bhg. No. Fail—PTSS(P/H) 26/2003.

Bertarikh 15 April 2004.
[PTSS (P/H) 26/2003.]

HAJI MOHD KHUSHAIRI BIN YUNOS
b.p. Pentadbir Tanah Kuala Kangsar,
(Sungai Siput)

No. 376.

Pada menjalankan kuasa-kuasa diberi oleh Seksyen 168, Kanun Tanah Negara, notis adalah dengan ini diberitahu bahawa adalah dicadangkan hendak menggantikan Surat Hakmilik yang dikeluarkan bagi tanah yang tersebut dalam Jadual di bawah ini kerana sebab-sebab berikut:

Suratan Hakmilik yang dikeluarkan telah diakui hilang.

JADUAL

Tarikh—5.4.2004. Nama Pemohon—Tetuan Izhar Haji Saidin & Co., No. 27B, 2nd Floor, Jalan Tun Sambanthan, 30000 Ipoh, Perak Darul Ridzuan. No. Hakmilik—HS(M) 2663 PT. 2594. Mukim—Sungai Siput. Luas—0.72521 hektar. Nama Tuan Tanah—Ho Chee Seng (KPT. 620708-08-5239) No. 10, Jalan Bunga Raya 7, 33000 Kuala Kangsar 1/2 bhg. dan Lim Yoke Choo (KPT. 620706-08-5534) No. 10, Jalan Bunga Raya 7, 33000 Kuala Kangsar. No. Fail—PTSS (P/H) 2/2004.

Bertarikh 15 April 2004.
[PTSS (P/H) 1/2004.]

HAJI MOHD KHUSHAIRI BIN YUNOS
b.p. Pentadbir Tanah Kuala Kangsar,
(Sungai Siput)

No. 377.

Pada menjalankan kuasa-kuasa diberi oleh Seksyen 168, Kanun Tanah Negara, notis adalah dengan ini diberitahu bahawa adalah dicadangkan hendak menggantikan Suratan Hakmilik yang dikeluarkan bagi tanah yang tersebut dalam Jadual di bawah ini kerana sebab-sebab berikut:

Suratan Hakmilik yang dikeluarkan telah diakui hilang.

JADUAL

Tarikh—5.4.2004. Nama Pemohon—Sapiah binti Ramli, No. 30, Kampong Sri Klebang, Chepor, 31200 Chemor, Perak Darul Ridzuan. No. Hakmilik—GM. 1420 Lot 1467. Mukim—Kota Lama Kanan. Luas—0.72521 hektar. Nama Tuan Tanah—1. Tijah binti Itam Leman, No. UK 13, Kampong Karai, 33600 Enggor, Kuala Kangsar 1/4 bhg., 2. Baharudin bin Ngah Osman, No. UK 13, Kampong Karai, 33600 Enggor, Kuala Kangsar 1/4 bhg., 3. Siti Zaliha @ Siti Zainab bt. Syed Adnan, No. UK 13, Kampong Karai, 33600 Enggor, Kuala Kangsar 1/8 bhg., 4. Zawifah binti Mohd (Pemegang Amanah) No. UK 13, Kampong Karai, 33600 Enggor, Kuala Kangsar dan 5. Sapiah bt Ramli (KPT. 570101-08-6304) No. 30, Kampong Sri Klebang, Chepor, 31200 Chemor. No. Fail—PTSS(P/H) 2/2004.

Bertarikh 15 April 2004.
[PTSS (P/H) 2/2004.]

HAJI MOHD KHUSHAIRI BIN YUNOS
b.p. Pentadbir Tanah Kuala Kangsar,
(Sungai Siput)

No. 378.

Pada menjalankan kuasa-kuasa diberi oleh Seksyen 168, Kanun Tanah Negara, notis adalah dengan ini diberitahu bahawa adalah dicadangkan hendak menggantikan Surat Hakmilik yang dikeluarkan bagi tanah yang tersebut dalam Jadual di bawah ini kerana sebab-sebab berikut:

Suratan Hakmilik yang dikeluarkan telah diakui hilang.

JADUAL

Tarikh—15.4.2004. Nama Pemohon—Tetuan Izhar Haji Saidin & Co., No. 27B 2nd Floor, Jalan Tun Sambanthan, Ipoh, Perak Darul Ridzuan. No. Hakmilik—HS(M) 2673 PT. 2619. Mukim—Sungai Siput. Luas—460 meter persegi. Nama Tuan Tanah—Tan Shi Kiat (KPT. 670824-08-6859) No. 24, Back Lane, Salak (U), Perak Darul Ridzuan—Semua bhg.. No. Fail—PTSS (P/H) 3/2004.

Bertarikh 15 April 2004.
[PTSS (P/H) 3/2004.]

HAJI MOHD KHUSHAIRI BIN YUNOS
b.p. Pentadbir Tanah Kuala Kangsar,
(Sungai Siput)

No. 379.

Pada menjalankan kuasa-kuasa diberi oleh Seksyen 168, Kanun Tanah Negara, notis adalah dengan ini diberitahu bahawa adalah dicadangkan hendak menggantikan Surat Hakmilik yang dikeluarkan bagi tanah yang tersebut dalam Jadual di bawah ini kerana sebab-sebab berikut:

Suratan Hakmilik yang dikeluarkan telah diakui hilang.

JADUAL

Tarikh—5.4.2004. Nama Pemohon—Tetuan Izhar Haji Saidin & Co., No. 27B, 2nd Floor, Jalan Tun Sambanthan, Ipoh. No. Hakmilik—HS(M) 2666 PT. 2628. Mukim—Sungai Siput. Luas—501.66 meter persegi. Nama Tuan Tanah—Raja Zaharuddin Shah bin Raja Ahmad Tajuddin (KPT. 521227-08-5947) No. 253 Ladang Kamuning, 31100 Sungai Siput (U), Perak Darul Ridzuan—Semua bhg. No. Fail—PTSS(P/H) 4/2004.

Bertarikh 15 April 2004.
[PTSS (P/H) 4/2004.]

HAJI MOHD KHUSHAIRI BIN YUNOS
b.p. Pentadbir Tanah Kuala Kangsar,
(Sungai Siput)

No. 380.

Pada menjalankan kuasa-kuasa diberi oleh Seksyen 168, Kanun Tanah Negara, notis adalah dengan ini diberitahu bahawa adalah dicadangkan hendak menggantikan Surat Hakmilik yang dikeluarkan bagi tanah yang tersebut dalam Jadual di bawah ini kerana sebab-sebab berikut:

Suratan Hakmilik yang dikeluarkan telah diakui hilang.

JADUAL

Tarikh—5.4.2004. Nama Pemohon—Abu Jahar bin Alang Mat Lazim, Lot 35, RPT Chepor, 31200 Chemor, Perak Darul Ridzuan. No. Hakmilik—HS(M) 414 Lot 4774. Mukim—Pulau Kamiri. Luas—1.230 hektar. Nama Tuan Tanah—Abu Jahar bin Alang Mat Lazim (KPT. 500713-08-5819) Lot 35, RPT Chepor, 31200 Chemor, Perak Darul Ridzuan—Semua bhg. No. Fail—PTSS(P/H) 5/2004.

Bertarikh 15 April 2004.
[PTSS (P/H) 5/2004.]

HAJI MOHD KHUSHAIRI BIN YUNOS
b.p. Pentadbir Tanah Kuala Kangsar,
(Sungai Siput)

No. 381.

Pada menjalankan kuasa-kuasa diberi oleh Seksyen 168, Kanun Tanah Negara, notis adalah dengan ini diberitahu bahawa adalah dicadangkan hendak menggantikan Surat Hakmilik yang dikeluarkan bagi tanah yang tersebut dalam Jadual di bawah ini kerana sebab-sebab berikut:

Suratan Hakmilik yang dikeluarkan telah diakui hilang.

JADUAL

Tarikh—29.3.2004. Nama Pemohon—Low Kam Fatt, 602 Kampong Baru Simpang Jalong, 31100 Sungai Siput (U), Perak Darul Ridzuan. No. Hakmilik—HS(M) 175/86 PT. 504. Mukim—Sungai Siput. Luas—3150 kaki persegi. Nama Tuan Tanah—Low Kam Fatt, 602, Kampong Baru Simpang Jalong, 31100 Sungai Siput (U), Perak Darul Ridzuan—Semua bhg. No. Fail—PTSS(P/H) 6/2004.

Bertarikh 15 April 2004.
[PTSS (P/H) 6/2004.]

HAJI MOHD KHUSHAIRI BIN YUNOS
b.p. Pentadbir Tanah Kuala Kangsar,
(Sungai Siput)

No. 382.

Pada menjalankan kuasa-kuasa diberi oleh Seksyen 168, Kanun Tanah Negara, notis adalah dengan ini diberitahu bahawa adalah dicadangkan hendak menggantikan Surat Hakmilik yang dikeluarkan bagi tanah yang tersebut dalam Jadual di bawah ini kerana sebab-sebab berikut:

Suratan Hakmilik yang dikeluarkan telah diakui hilang.

JADUAL

Tarikh—29.3.2004. Nama Pemohon—Lai Peng Wah, F5, No. 534 Kampong Muhibbah, 31100 Sungai Siput (U), Perak Darul Ridzuan. No. Hakmilik—HS(M) 2664 PT. 2620 Mukim—Sungai Siput. Luas—460 meter persegi. Nama Tuan Tanah—Lai Peng Wah, F5, No. 534 Kampong Muhibbah, 31100 Sungai Siput (U), Perak Darul Ridzuan—Semua bhg. No. Fail—PTSS(P/H) 7/2004.

Bertarikh 15 April 2004.
[PTSS (P/H) 7/2004.]

HAJI MOHD KHUSHAIRI BIN YUNOS
b.p. Pentadbir Tanah Kuala Kangsar,
(Sungai Siput)

No. 383.

Pada menjalankan kuasa-kuasa yang diberi oleh Seksyen 168, Kanun Tanah Negara, notis adalah dengan ini diberi bahawa adalah dicadangkan hendak mengeluarkan Surat Hakmilik Sambungan bagi tanah yang tersebut di dalam Jadual di bawah ini sebab yang berikut:

Hakmilik telah diakui hilang.

JADUAL

| (1) Mukim/ Tarikh Permohonan | (2) Nama Pemohon | (3) No. Hakmilik | (4) Lot | (5) Luas E. R. P. | (6) Nama Tuan Tanah Bahagian & No. Fail |
|---------------------------------------|-------------------------------|------------------------|------------|-------------------------|---|
| C. Galah 13.3.1995 | Mat Karim bin Alang Mansor | 4373 | 201 | 1 2 33 | Mat Karim b. Alang Mansor 1/2 bhg. dan Rasdi b. Mat Karim 1/2 bhg. PTKK(P/H) 27/1995 |
| C. Galah 27.11.2002 | Abu Bakar bin Mohd Noh | 249 | 2089 | 3 1 28 | Azman b. Abu Bakar 1/5 bhg., Junid b. Abu Bakar 1/5 bhg., Khalid b. Abu Bakar 1/5 bhg., Murad b. Abu Bakar 1/5 bhg. dan Zahari b. Abu Bakar 1/5 bhg. PTKK(P/H) 151/2002 |

| (1) | (2) | (3) | (4) | (5) | (6) |
|-------------------------|---------------------------|-------------|------|--------------------|---|
| K.L. Kiri 28.11.2002 | Ainon bt Hj Abu Bakar | GM 2296 | 5779 | E. R. P. 3 0 26 | Abdul Latif b. Alang Ahmad 4/70 bhg., Ahmad b. Abu Bakar 56/5600 bhg., Ainon bt. Hj. Abu Bakar 28/5600 bhg., Che Adnan b. Hj. Abu Bakar 56/5600 bhg., Habshah bt. Che Yuen 40/5600 bhg., Halijah bt. Hj. Abu Bakar 28/5600 bhg., Idris b. Abu Bakar 56/5600 bhg., Mohd Ariffin b. Hj Abu Bakar 56/5600 bhg., Nik Rapiah @ Nik Rafiah bt. Alang Ahmad 23/70 bhg., Nor Johari b. Osman & Nor Baidi b. Osman sbg. Pentadbir 940/44880 bhg., Osman b. Talib 380/4080 bhg., Potensi Bakti (M) Sdn Bhd. 17320/44880 bhg. dan Public Trustee Malaya sbg. Pentadbir 4/70 bhg. PTKK (P/H) 153/2002 |
| C. Galah 6.3.2003 | Badiuzaman bin Hamzah | EMR 4411 | 3501 | 4 3 00 | Hamzah b. Mohamed Aris 1/2 bhg. dan Rosnah bt Hamzah 1/2 bhg. PTKK (P/H) 35/2003 |
| Senggang 4.11.2003 | Baiah bt Yeop Ahmad | 5978 | 7342 | 4 3 6 | Abdul Talib b. Yeop Ahmad 1/2 bhg., Baiah bt Yeop Ahmad 1/4 bhg. dan Sufian b. Mohd Osman as the committee of The Estate of Che Nah bt. Yeop Ahmad 1/2 bhg. PTKK(P/H) 117/2003 |
| C. Galah 16.2.2004 | Kasim Abadi bin Pandak | GM 1009 | 5909 | HEKTAR 0.9168 | Akhiruzzaman b. Samsudin 98/147456 bhg., Amron bt. Alang Ahmed 1/24 bhg., Fatimah bt. Pandak Jamaludin sbg. Pemegang Amanah 490/147456 bhg., Hassan b. Uda Mat Ali 2/48 bhg., Jaharuddin b. Samsudin 98/147456 bhg., Jamaiyah bt. Alang Ahmed 1/24 bhg., Jamaliah bt. Abdul Rahman 1/168 bhg., Kasim Abadi b. Pandak 1/4 bhg., Mejar Mohamed Yunus b. Hassan 896/147456 bhg., Mohamed Hussin b. Mohamed Salleh as Trustee 2/48 bhg., Mohamed Hussin b. Sharif 3/24 bhg., Mohamed Najib b. Abdul Rahman 1/168 bhg., Mohamed Yunus b. Hassan 1490/147456 bhg., Mohamed Dzulkifli b. |

| (1) | (2) | (3) GM | (4) | (5) HEKTAR | (6) |
|-----------------------|-------------------------------|-----------|------|---------------|---|
| | | | | | Abdul Rahman 1/168 bhg., Mohd Sani b. Hashim 1/24 bhg., Nooraini bt. Abdul Rahman 1/168 bhg., Norsiah bt. Mohd Rashid 1/48 bhg., Rahamah bt. Ali sbg. Pemegang Amanah 4/48 bhg., Rasilawati bt. Alang Ahmed 1/24 bhg., Rohana bt. Abdul Rahman 1/168 bhg., Sabariah bt. Hashim 1/24 bhg., Sharimah bt. Abdul Rahman 1/168 bhg., Umi Kalsom bt. Mohamed Hussin 2/48 bhg., Wan Faridah bt. Meor Jamaluddin 1/24 bhg., Wan Khamsiah bt. Mior Jamaluddin 1/24 bhg., Wan Mariam bt. M. Jamaluddin 1/24 bhg. dan Zaiton bt. Abdul Rahman 1/68 bhg. PTKK (P/H) 11/2004 |
| | | | | E. R. P. | |
| Kg Buaya 20.2.2004 | Liew Chan @ Liew Toong Nam | 2419 | 1633 | 8 3 35 | Lew Hon Wa 1/3 bhg., Lew Kam @ Liew Weng Tong 1/3 bhg. dan Liew Chan @ Liew Toong Nam 1/3 bhg. PTKK(P/H) 13/2004 |
| Kg Buaya 28.2.2004 | Zulkafli bin Mohamed | 344 | 1960 | 3 1 05 | Mohamed b. Abdul Rahman 5/16 bhg., The President Council of Religion and Malay Custom Perak as Trustee 4/16 bhg. dan Zulkafli b. Mohamed 504/1152 bhg. PTKK(P/H) 14/2004 |
| | | EMR | | E. R. P. | |
| Kg Buaya 28.2.2004 | Abdul Hamid bin Shamsuddin | 2821 | 2887 | 5 0 27 | Abdul Hamid b. Hj. Shamsuddin 1/8 bhg., Aminah bt. Hj Shamsuddin 1/8 bhg., Arbaah bt. Desa 1/64 bhg., Hamisah bt. Hj. Shaari 7/768 bhg., Hashimah bt. Hj. Shaari 7/768 bhg., Hasmy Zurina bt. Shaari 7/768 bhg., Hayaton bt. Hj. Shaari 7/768 bhg., Khalidah bt. Hj. Shamsuddin 1/8 bhg., Md Sallehuddin b. Ismail 1/8 bhg., Mohamad Nadzir b. Hj. Shamsuddin 1/8 bhg., Nor Hailee bt. Hj Shaari 7/768 bhg., Noraini bt. Hj Shaari 7/768 bhg., Norihan bt. Hj Shaari 7/768 bhg., Normah bt. Hj Shaari 7/768 bhg., Saparudin b. Hj Shaari 7/384 bhg., Shamsiah bt Hj Shamsuddin 1/8 bhg., Tajuddin b. Hj Shaari 7/384 bhg. dan Zaleha bt. Rabit 1/8 bhg. PTKK(P/H) 15/2004 |

| (1) | (2) | (3) | (4) | (5) | (6) |
|------------------------|--|-------------|------|--------------------|---|
| Sayong 28.2.2004 | Shaari bin Mat Adam | GM 4804 | 2388 | E. R. P. 3 0 9 | Ali b. Yusoff 1/2 bhg., Sapiai @ Shafei b. Mat Adam 1/4 bhg. dan Sapiai @ Shafei b. Mat Adam as Trustee 1/4 bhg. PTKK(P/H) 16/2004 |
| Sayung 1.3.2004 | Saodah @ Saudah bt. Pandak Ahmad | 3785 | 1654 | 5 3 30 | Alang Mulang bt. Leman 1/2 bhg., Saudah bt. Pandak Ahmad 1/2 bhg. PTKK(P/H) 17/2004 |
| L. Merbau 4.3.2004 | T.A. Fadzil, Hairul & Associates | 473 | 890 | 1 3 6 | Zaliha bt. Pandak Ismail as trustee 1/1 bhg. PTKK(P/H) 18/2004 |
| Senggang 5.3.2004 | Zainab bt. Hj Sallehuddin | EMR 1244 | 1317 | 2 0 16 | Aishah Radziah bt. Saidin 1/5 bhg., Nahyon Muhairini bt. Saidin 1/5 bhg., Nurhizan bt. Saidin 1/5 bhg., Zainab bt. Hj Sallehuddin 1/5 bhg. dan Zaiurah bt. Saidin 1/5 bhg. PTKK(P/H) 19/2004 |
| Senggang 8.3.2004 | Mohd Kamil bin Dahaman | HSM 989 | 9654 | HEKTAR 4.07895 | Salbiah bt. Zainal Abidin 1/1 bhg. PTKK(P/H) 20/2004 |
| Sayung 15.3.2004 | Maliah bt. Talib | EMR 906 | 1294 | E. R. P. 3 0 16 | Salehuddin b. Samaan 1/48 bhg., Talib b. Abdullah 1/2 bhg., Timah bt. Mat Yin 23/192 bhg., Zaitun bt. Mat Bahari 7/32 bhg. dan Zaleha bt. Mat Yen 9/64 bhg. PTKK(P/H) 21/2004 |
| K.L. Kiri 16.3.2004 | Fauziah bt. Mispari | 4172 | 2882 | 2 3 37 | Ramli b. Sudin 1/2 bhg. dan Siman b. Hj. Diwi 1/2 bhg. PTKK(P/H) 22/2004 |
| Kg Buaya 27.3.2004 | Saidi Othman b. Mahiyuddin | GM 856 | 1056 | 3 1 20 | Abd Rahman b. Kamaruddin 1/5 bhg., Ahmad Nasirudin b. Mohyidin 1/30 bhg., Amaluddin b. Noorshah 1/30 bhg., Awaluddin b. Mahiyuddin 1/30 bhg., Azila Hanum bt. Nooraini 1/30 bhg., Badrun Sufian @ Ahmad Zaki b. Nooraini 1/10 bhg., Halimatunakima bt. Noraini 1/10 bhg., Noorshah b. Kamarudin 1/5 bhg., Noorshah b. Kamarudin 1/5 bhg., Saidi Othman b. Mahiyuddin 1/30 bhg. dan Yazed b. Mahiyuddin 1/30 bhg. PTKK(P/H) 23/2004 |

| (1) | (2) | (3) | (4) | (5) | (6) |
|-----------------------|---|------------|------|--------------------|--|
| C. Galah 27.3.2004 | Khairuddin b. Hassan | GM 4251 | 2501 | E. R. P. 5 1 28 | Halijah bt. Meor Abdul Hamid 1/2 bhg., Sharifah Arbaaton @ Sharifah Badariah bt. Syed Abdul Hamid 1/4 bhg. dan Siti Halimah bt. Syed Abdul Hamid 1/4 bhg. PTKK(P/H) 24/2004 |
| Sayong 2.4.2004 | Hamidah bt. Hussin | 498 | 3950 | 2 3 29 | Siti Rahmahdiah bt. Mahdur 285/336 bhg. dan Siti Rahmahdiah bt. Mahdur sbg. Pemegang Amanah 51/336 bhg. PTKK(P/H) 25/2004 |
| C. Galah 5.4.2004 | Yahaya @ Mior Yahaya b. Meor Mohd Yusop | 1484 | 1520 | 0 3 10 | Abd Latib b. Zakaria 2/126 bhg., Alang Azibah bt. Brahim 1/6 bhg., Asiah bt. Zakaria 1/126 bhg., Mahani bt. Zakaria 1/126 bhg., Mior Mohd Yusuf b. Mior Ibrahim 14/126 bhg., Mior Mohd Yusof b. Mior Ibrahim 4/6 bhg., Othman b. Zakaria 2/126 bhg. dan Zaleha bt. Zakaria 1/126 bhg. PTKK(P/H) 26/2004 |
| Kg. Buaya 6.4.2004 | Yun Fatimah bt. Md Yan | 2367 | 1595 | 4 2 13 | Yun Fatimah bt. Md Yan 1/1bhg. PTKK(P/H) 28/2004 |
| K.L. Kiri 7.4.2004 | Sadiyah bt. Abd Majid | 447 | 1418 | 4 1 23 | Hadijah bt. Hj. Kassim 1/4 bhg., Mohamed Khairi b. Mior Hashim 1/8 bhg., Siti Hasnah bt. Mohamed Ramly 1/8 bhg. dan Zalina bt. Hashim 1/2 bhg. PTKK(P/H) 29/2004 |

Bertarikh 10 April 2004.
[PTKK(D) 13/81 Jld. 2.]

CHE MAN BIN HASSAN
b.p. Pentadbir Tanah,
Kuala Kangsar,

No. 384.

Pada menjalankan kuasa-kuasa yang diberi oleh Seksyen 168, Kanun Tanah Negara, notis adalah dengan ini diberi bahawa adalah dicadangkan hendak mengeluarkan hakmilik sambungan/hendak menggantikan Suratn Hakmilik yang dikeluarkan bagi tanah yang tersebut dalam Jadual di bawah ini kerana sebab-sebab berikut:

Suratan Hakmilik telah diakui hilang oleh Pn. Khadijah binti Noordin (KP. No.: 341230-08-5616) d/a Nor Ding & Co., No. 24, 2nd Floor, Jalan Raja Omar, 32000 Sitiawan, Perak.

JADUAL

Mukim—Belanja. No. Lot—5474. Jenis dan No. Hakmilik—GM 8003. Luas—1.1128 ha.

Bertarikh 10 April 2004.
[PTSI/11-13/2004.]

HAJI MIOR MOHAMMAD JAMIL B. MIOR ZAKARIA
b.p. Pentadbir Tanah,
Perak Tengah, Seri Iskandar

No. 385.

Pada menjalankan kuasa-kuasa yang diberi oleh Seksyen 168, Kanun Tanah Negara, notis adalah dengan ini diberi bahawa adalah dicadangkan hendak mengeluarkan hakmilik sambungan/hendak menggantikan surat hakmilik yang dikeluarkan bagi tanah yang tersebut dalam Jadual di bawah ini kerana sebab-sebab berikut:

Suratan Hakmilik telah diakui hilang oleh En. Mukhtar bin Sari (KP. No.: 5300625-08-6093) beralamat di Batu 14¹/₄, Kg. Ekor Bota, Bota Kiri, 32600 Bota, Perak.

JADUAL

Mukim—Bota. No. Lot—5432. Jenis dan No. Hakmilik—GM 4308. Luas—2.127 ha.

Bertarikh 10 April 2004.
[PTSI/11-14/2004.]

HAJI MIOR MOHAMMAD JAMIL B. MIOR ZAKARIA
b.p. Pentadbir Tanah,
Perak Tengah, Seri Iskandar

No. 386.

Pada menjalankan kuasa-kuasa yang diberi oleh Seksyen 168, Kanun Tanah Negara, notis adalah dengan ini diberi bahawa adalah dicadangkan hendak mengeluarkan hakmilik sambungan/hendak menggantikan Surat Hakmilik yang dikeluarkan bagi tanah yang tersebut dalam Jadual di bawah ini kerana sebab-sebab berikut:

Suratan Hakmilik telah diakui hilang oleh Pn. Zaharah bt. Dahalan (KP. No.: 630429-08-5534) beralamat di Batu 30, Titi Gantong, Bota Kiri 32600 Perak 32600 Bota, Perak.

JADUAL

Mukim—Bota. No. Lot—7063. Jenis dan No. Hakmilik—GM 3472. Luas—0.6833 ha.

Bertarikh 10 April 2004.
[PTSI/11-15/2004.]

HAJI MIOR MOHAMMAD JAMIL B. MIOR ZAKARIA
b.p. Pentadbir Tanah,
Perak Tengah, Seri Iskandar

No. 387.

Pada menjalankan kuasa-kuasa yang diberi oleh Seksyen 168, Kanun Tanah Negara, notis adalah dengan ini diberi bahawa adalah dicadangkan hendak mengeluarkan hakmilik sambungan/hendak menggantikan Suratn Hakmilik yang dikeluarkan bagi tanah yang tersebut dalam Jadual di bawah ini kerana sebab-sebab berikut:

Suratan Hakmilik telah diakui hilang oleh Pn. Zaharah bt. Dahalan (KP. No.: 630429-08-5534) beralamat di Batu 30, Titi Gantong, Bota Kiri 32600 Perak, 32600 Bota, Perak.

JADUAL

Mukim—Bota. No. Lot—11452. Jenis dan No. Hakmilik—GM 2249. Luas—0.4911 ha.

Bertarikh 10 April 2004.
[PTSI/11-15/2004.]

HAJI MIOR MOHAMMAD JAMIL B. MIOR ZAKARIA
b.p. Pentadbir Tanah,
Perak Tengah, Seri Iskandar

No. 388.

Pada menjalankan kuasa-kuasa yang diberi oleh Seksyen 168, Kanun Tanah Negara, notis adalah dengan ini diberi bahawa adalah dicadangkan hendak mengeluarkan hakmilik sambungan/hendak menggantikan Suratn Hakmilik yang dikeluarkan bagi tanah yang tersebut dalam Jadual di bawah ini kerana sebab-sebab berikut:

Suratan Hakmilik telah diakui hilang oleh Pn. Fatimah bt. Din (KP. No.: A2538628) beralamat di TM. 22, KM 10, Kg. Tg. Medan, Layang-Layang Kiri, 32800 Parit, Perak.

JADUAL

Mukim—Belanja. No. Lot—11681. Jenis dan No. Hakmilik—GM 2736. Luas—1.127 ha.

Bertarikh 10 April 2004.
[PTSI/11-16/2004.]

HAJI MIOR MOHAMMAD JAMIL B. MIOR ZAKARIA
b.p. Pentadbir Tanah,
Perak Tengah, Seri Iskandar

No. 389.

Pada menjalankan kuasa-kuasa yang diberi oleh Seksyen 168, Kanun Tanah Negara, notis adalah dengan ini diberi bahawa adalah dicadangkan hendak mengeluarkan hakmilik sambungan/hendak menggantikan Surat Hakmilik yang dikeluarkan bagi tanah yang tersebut dalam Jadual di bawah ini kerana sebab-sebab berikut:

Suratan Hakmilik telah diakui hilang oleh En. Abdul Rani b. Abdul Ghafar (KP. No.: 610110-08-5315) beralamat di No. 21, Lorong Sri Kinta 4, Kg. Pasir Puteh Tambahan, 31650 Ipoh, Perak.

JADUAL

Mukim—Layang-Layang. No. Lot—7424. Jenis dan No. Hakmilik—HSM 122/74. Luas—1.7249 ha.

Bertarikh 10 April 2004.
[PTSI/11-17/2004.]

HAJI MIOR MOHAMMAD JAMIL B. MIOR ZAKARIA
b.p. Pentadbir Tanah,
Perak Tengah, Seri Iskandar

No. 390.

Pada menjalankan kuasa-kuasa yang diberi oleh Seksyen 168, Kanun Tanah Negara, notis adalah dengan ini diberi bahawa adalah dicadangkan hendak mengeluarkan hakmilik sambungan/hendak menggantikan Surat Hakmilik yang dikeluarkan bagi tanah yang tersebut dalam Jadual di bawah ini kerana sebab-sebab berikut:

Suratan Hakmilik telah diakui hilang oleh En. Zainal Masri b. Md. Lazim (KP. No.: 251220-08-5023) beralamat di Kg. Layang-Layang Kanan, 32800 Parit.

JADUAL

Mukim—Layang-Layang. No. Lot—447. Jenis dan No. Hakmilik—EMR 1760. Luas—0.784 ha.

Bertarikh 10 April 2004.
[PTSI/11-18/2004.]

HAJI MIOR MOHAMMAD JAMIL B. MIOR ZAKARIA
b.p. Pentadbir Tanah,
Perak Tengah, Seri Iskandar

No. 391.

Pada menjalankan kuasa-kuasa yang diberi oleh Seksyen 168, Kanun Tanah Negara, notis adalah dengan ini diberi bahawa adalah dicadangkan hendak mengeluarkan hakmilik sambungan/hendak menggantikan Suratn Hakmilik yang dikeluarkan bagi tanah yang tersebut dalam Jadual di bawah ini kerana sebab-sebab berikut:

Suratn Hakmilik telah diakui hilang oleh En. Ramli bin Yeop Arifin (KP. No.: 600508-08-6415) beralamat di No. 41, LLN Permai Putih 2, Taman Siputih Permai, Siputih, 31560 Ipoh, Perak.

JADUAL

Mukim—Bota. No. Lot—14053. Jenis dan No. Hakmilik—GM 6969. Luas—0.7394 ha.

Bertarikh 10 April 2004.
[PTSI/11-19/2004.]

HAJI MIOR MOHAMMAD JAMIL B. MIOR ZAKARIA
b.p. Pentadbir Tanah,
Perak Tengah, Seri Iskandar

No. 392.

Pada menjalankan kuasa-kuasa yang diberi oleh Seksyen 168, Kanun Tanah Negara, notis adalah dengan ini diberi bahawa adalah dicadangkan hendak mengeluarkan hakmilik sambungan/hendak menggantikan Suratn Hakmilik yang dikeluarkan bagi tanah yang tersebut dalam Jadual di bawah ini kerana sebab-sebab berikut:

Suratn Hakmilik telah diakui hilang oleh Pn. Norhapisah bt. Ahmad (KP. No.: 580810-08-5848) beralamat di Lot 1816, Kg. Tersusun, Gelung Pepuyu, 32600 Bota, Perak.

JADUAL

Mukim—Bota. No. Lot—3276. Jenis dan No. Hakmilik—GM 5705. Luas—1.6415 ha.

Bertarikh 10 April 2004.
[PTSI/11-20/2004.]

HAJI MIOR MOHAMMAD JAMIL B. MIOR ZAKARIA
b.p. Pentadbir Tanah,
Perak Tengah, Seri Iskandar

No. 393.

(Seksyen 175A)

NOTIS-NOTIS BERHUBUNGAN DENGAN PENYEDIAAN
DOKUMEN HAKMILIK DAFTAR SEMENTARA

Berhubung Pemberitahuan *Warta* No. 1223 yang disiarkan pada 20hb November 2003 dalam *Warta* Kerajaan Negeri Perak adalah dengan ini dibatalkan kerana Dokumen Hakmilik keluaran PN 550 Lot 2991 Mukim Assam Kumbang Daerah Larut & Matang telah dijumpai.

Bertarikh 27 Mac 2003.
[PTG. PK. 3/11-398(A).]

MANSHOR BIN YAHYA
Timbalan Pendaftar Hakmilik,
Perak

No. 394.

Pada menjalankan kuasa-kuasa yang diberi oleh Bab 4 Bahagian Sepuluh Kanun Tanah Negara, Notis adalah dengan ini diberi bahawa adalah dicadangkan untuk menyediakan suatu dokumen hakmilik daftar sementara berhubungan dengan tanah yang diperihalkan dalam Jadual di bawah ini kerana sebab-sebab berikut:

Dokumen Hakmilik Daftar seperti Jadual di bawah telah diakui rosak/hilang.

2. Selepas tersiarnya notis ini dalam *Warta*, tiada Pendaftar atau Pentadbir Tanah boleh menerima untuk pendaftaran apa-apa suratcara urusniaga yang menyentuh tanah itu atau memasukkan apa-apa kaveat persendirian di bawah Seksyen 322 atau apa-apa kaveat pemegang lien di bawah Seksyen 330 yang berkenaan dengannya sehingga catatan dalam dokumen hakmilik daftar sementara telah disahkan di bawah Seksyen 175F.

3. Mana-mana orang atau badan yang mempunyai kepentingan dalam tanah tersebut boleh memohon dalam tempoh tiga bulan tersiarnya notis ini dalam *Warta* kepada Pendaftar/Pentadbir Tanah dalam Borang 10F bahawa nama tuanpunya/mana-mana orang mempunyai kepentingan berdaftar atau kepentingan boleh daftar dimasukkan dalam dokumen hakmilik daftar sementara.

4. Mana-mana orang atau badan yang ada memiliki dokumen hakmilik keluaran hendaklah, dalam tempoh tiga bulan tersebut, menyerahkannya kepada Pendaftar/Pentadbir Tanah.

JADUAL

Daerah—Hilir Perak. Mukim—Teluk Baru. Jenis dan No. Hakmilik—Geran 42796. No. Lot—5555. Luas—111m².

Bertarikh 31 Mac 2004.
[PTG. PK. 4/4-24(A).]

MANSHOR BIN YAHYA
Timbalan Pendaftar Hakmilik,
Perak

No. 395.

Pada menjalankan kuasa-kuasa yang diberi oleh Bab 4 Bahagian Sepuluh Kanun Tanah Negara, Notis adalah dengan ini diberi bahawa adalah dicadangkan untuk menggantikan dokumen hakmilik keluaran sementara bagi tanah yang diperihalkan dalam Jadual di bawah ini kerana sebab-sebab berikut:

Permohonan dibuat kerana Dokumen Hakmilik Pendaftar seperti Jadual di bawah telah hilang.

2. Selepas tersiarnya notis ini dalam *Warta*, tiada Pendaftar atau Pentadbir Tanah boleh menerima untuk pendaftaran apa-apa suratcara urusan niaga yang menyentuh tanah itu atau memasukkan apa-apa kaveat persendirian di bawah Seksyen 322 atau apa-apa kaveat pemegang lien di bawah Seksyen 330 yang berkenaan dengannya sehingga catatan dalam dokumen hakmilik daftar sementara telah disahkan di bawah Seksyen 175F.

3. Mana-mana orang atau badan yang mempunyai kepentingan dalam tanah tersebut boleh memohon dalam tempoh tiga bulan tersiarnya notis ini dalam *Warta* kepada Pendaftar/Pentadbir Tanah dalam Borang 10F bahawa nama tuannya/mana-mana orang mempunyai kepentingan berdaftar atau kepentingan boleh daftar dimasukkan dalam dokumen hakmilik daftar sementara.

4. Mana-mana orang atau badan yang ada memiliki dokumen hakmilik keluaran hendaklah, dalam tempoh tiga bulan tersebut, menyerahkannya kepada Pendaftar/Pentadbir Tanah.

JADUAL

Daerah—Kinta. Bandar/Pekan/Mukim—Kampar. Jenis dan No. Hakmilik—GFL 16905. No. Lot/P.T.—5. Luas—2058 kp.

Bertarikh 31 Mac 2004.
[PTG. PK. 4/8-20.]

MANSHOR BIN YAHYA
Timbalan Pendaftar Hakmilik,
Perak

No. 396.

Pada menjalankan kuasa-kuasa yang diberi oleh Bab 4 Bahagian Sepuluh Kanun Tanah Negara, Notis adalah dengan ini diberi bahawa adalah dicadangkan untuk menyediakan suatu dokumen hakmilik daftar sementara berhubung dengan tanah yang diperihalkan dalam Jadual di bawah ini kerana sebab-sebab yang berikut:

Dokumen Hakmilik Daftar telah hilang.

2. Selepas tersiarnya notis ini dalam *Warta*, tiada Pendaftar atau Pentadbir Tanah boleh menerima untuk pendaftaran apa-apa suratcara urusan niaga yang menyentuh tanah itu atau memasukkan apa-apa kaveat persendirian di bawah Seksyen 322 atau apa-apa kaveat pemegang lien di bawah Seksyen 330 yang berkenaan dengannya sehingga catatan dalam dokumen hakmilik daftar sementara telah disahkan di bawah Seksyen 175F.

3. Mana-mana orang atau badan yang mempunyai kepentingan dalam tanah tersebut boleh memohon dalam tempoh tiga bulan tersiarnya notis ini dalam *Warta* kepada Pendaftar/Pentadbir Tanah dalam Borang 10F bahawa nama tuanpunya/mana-mana orang mempunyai kepentingan berdaftar atau kepentingan boleh daftar dimasukkan dalam dokumen hakmilik daftar sementara.
4. Mana-mana orang atau badan yang ada memiliki dokumen hakmilik keluaran hendaklah, dalam tempoh tiga bulan tersebut, menyerahkannya kepada Pendaftar/Pentadbir Tanah.

JADUAL

Daerah—Hilir Perak. Mukim—Teluk Baru. Jenis dan No. Hakmilik—Geran 42812. No. Lot—5462. Luas—331m².

Bertarikh 6 April 2004.
[PTG. PK. 4/4-10(A).]

MANSHOR BIN YAHYA
Timbalan Pendaftar Hakmilik,
Perak

No. 397.

Pada menjalankan kuasa-kuasa yang diberi oleh Bab 4 Bahagian Sepuluh Kanun Tanah Negara, Notis adalah dengan ini diberi bahawa adalah dicadangkan untuk menyediakan suatu dokumen hakmilik keluaran sementara berhubungan dengan tanah yang diperihalkan dalam Jadual di bawah ini kerana sebab-sebab yang berikut:

Dokumen Hakmilik Daftar telah hilang.

2. Selepas tersiarnya notis ini dalam *Warta*, tiada Pendaftar atau Pentadbir Tanah boleh menerima untuk pendaftaran apa-apa suratcara urusaniaga yang menyentuh tanah itu atau memasukkan apa-apa kaveat persendirian di bawah Seksyen 322 atau apa-apa kaveat pemegang lien di bawah Seksyen 330 yang berkenaan dengannya sehingga catatan dalam dokumen hakmilik daftar sementara telah disahkan di bawah Seksyen 175F.
3. Mana-mana orang atau badan yang mempunyai kepentingan dalam tanah tersebut boleh memohon dalam tempoh tiga bulan tersiarnya notis ini dalam *Warta* kepada Pendaftar/Pentadbir Tanah dalam Borang 10F bahawa nama tuanpunya/mana-mana orang mempunyai kepentingan berdaftar atau kepentingan boleh daftar dimasukkan dalam dokumen hakmilik daftar sementara.
4. Mana-mana orang atau badan yang ada memiliki dokumen hakmilik keluaran hendaklah, dalam tempoh tiga bulan tersebut, menyerahkannya kepada Pendaftar/Pentadbir Tanah.

JADUAL

Daerah—Hilir Perak. Mukim—Teluk Baru. Jenis dan No. Hakmilik—Geran 42842. No. Lot.—5492. Luas—111m².

Bertarikh 6 April 2004.
[PTG. PK. 4/4-12(A).]

MANSHOR BIN YAHYA
Timbalan Pendaftar Hakmilik,
Perak

No. 398.

Pada menjalankan kuasa-kuasa yang diberi oleh Bab 4 Bahagian Sepuluh Kanun Tanah Negara, Notis adalah dengan ini diberi bahawa adalah dicadangkan untuk menggantikan dokumen hakmilik keluaran sementara bagi tanah yang diperihalkan dalam Jadual di bawah ini kerana sebab-sebab yang berikut:

Permohonan dibuat kerana Dokumen Hakmilik Pendaftar seperti Jadual di bawah telah hilang.

2. Selepas tersiarnya notis ini dalam *Warta*, tiada Pendaftar atau Pentadbir Tanah boleh menerima untuk pendaftaran apa-apa suratcara urusaniaga yang menyentuh tanah itu atau memasukkan apa-apa kaveat persendirian di bawah Seksyen 322 atau apa-apa kaveat pemegang lien di bawah Seksyen 330 yang berkenaan dengannya sehingga catatan dalam dokumen hakmilik daftar sementara telah disahkan di bawah Seksyen 175F.
3. Mana-mana orang atau badan yang mempunyai kepentingan dalam tanah tersebut boleh memohon dalam tempoh tiga bulan tersiarnya notis ini dalam *Warta* kepada Pendaftar/Pentadbir Tanah dalam Borang 10F bahawa nama tuannya/mana-mana orang mempunyai kepentingan berdaftar atau kepentingan boleh daftar dimasukkan dalam dokumen hakmilik daftar sementara.
4. Mana-mana orang atau badan yang ada memiliki dokumen hakmilik keluaran hendaklah, dalam tempoh tiga bulan tersebut, menyerahkannya kepada Pendaftar/Pentadbir Tanah.

JADUAL

Daerah—Hilir Perak. Bandar/Pekan/Mukim—Teluk Baru. Jenis dan No. Hakmilik—Geran 42845. No. Lot/P.T.—5495. Luas—111m².

Bertarikh 6 April 2004.
[PTG. PK. 4/4-13.]

MANSHOR BIN YAHYA
Timbalan Pendaftar Hakmilik,
Perak

No. 399.

Pada menjalankan kuasa-kuasa yang diberi oleh Bab 4 Bahagian Sepuluh Kanun Tanah Negara, Notis adalah dengan ini diberi bahawa adalah dicadangkan untuk menggantikan dokumen hakmilik keluaran sementara bagi tanah yang diperihalkan dalam Jadual di bawah ini kerana sebab-sebab yang berikut:

Permohonan dibuat kerana Dokumen Hakmilik Pendaftar seperti Jadual di bawah telah hilang.

2. Selepas tersiarnya notis ini dalam *Warta*, tiada Pendaftar atau Pentadbir Tanah boleh menerima untuk pendaftaran apa-apa suratcara urusaniaga yang menyentuh tanah itu atau memasukkan apa-apa kaveat persendirian di bawah Seksyen 322 atau apa-apa kaveat pemegang lien di bawah Seksyen 330 yang berkenaan dengannya sehingga catatan dalam dokumen hakmilik daftar sementara telah disahkan di bawah Seksyen 175F.

3. Mana-mana orang atau badan yang mempunyai kepentingan dalam tanah tersebut boleh memohon dalam tempoh tiga bulan tersiarnya notis ini dalam *Warta* kepada Pendaftar/Pentadbir Tanah dalam Borang 10F bahawa nama tuanpunya/mana-mana orang mempunyai kepentingan berdaftar atau kepentingan boleh daftar dimasukkan dalam dokumen hakmilik daftar sementara.

4. Mana-mana orang atau badan yang ada memiliki dokumen hakmilik keluaran hendaklah, dalam tempoh tiga bulan tersebut, menyerahkannya kepada Pendaftar/Pentadbir Tanah.

JADUAL

Daerah—Hilir Perak. Bandar/Pekan/Mukim—Teluk Baru. Jenis dan No. Hakmilik—Geran 42764. No. Lot/P.T.—5523. Luas—111m².

Bertarikh 6 April 2004.
[PTG. PK. 4/4-16(A).]

MANSHOR BIN YAHYA
Timbalan Pendaftar Hakmilik,
Perak

No. 400.

Pada menjalankan kuasa-kuasa yang diberi oleh Bab 4 Bahagian Sepuluh Kanun Tanah Negara, Notis adalah dengan ini diberi bahawa adalah dicadangkan untuk menyedia suatu dokumen hakmilik daftar sementara berhubungan dengan tanah yang diperihalkan dalam Jadual di bawah ini kerana sebab-sebab yang berikut:

Dokumen Hakmilik Daftar telah Hilang.

2. Selepas tersiarnya notis ini dalam *Warta*, tiada Pendaftar atau Pentadbir Tanah boleh menerima untuk pendaftaran apa-apa suratcara urusaniaga yang menyentuh tanah itu atau memasukkan apa-apa kaveat persendirian di bawah

Seksyen 322 atau apa-apa kaveat pemegang lien di bawah Seksyen 330 yang berkenaan dengannya sehingga catatan dalam dokumen hakmilik daftar sementara telah disahkan di bawah Seksyen 175F.

3. Mana-mana orang atau badan yang mempunyai kepentingan dalam tanah tersebut boleh memohon dalam tempoh tiga bulan tersiarnya notis ini dalam *Warta* kepada Pendaftar/Pentadbir Tanah dalam Borang 10F bahawa nama tuannya/mana-mana orang mempunyai kepentingan berdaftar atau kepentingan boleh daftar dimasukkan dalam dokumen hakmilik daftar sementara.

4. Mana-mana orang atau badan yang ada memiliki dokumen hakmilik keluaran hendaklah, dalam tempoh tiga bulan tersebut, menyerahkannya kepada Pendaftar/Pentadbir Tanah.

JADUAL

Daerah—Hilir Perak. Mukim—Teluk Baru. Jenis dan No. Hakmilik—Geran 42776. No. Lot—5535. Luas—111m².

Bertarikh 6 April 2004.
[PTG. PK. 4/4-18(A).]

MANSHOR BIN YAHYA
Timbalan Pendaftar Hakmilik,
Perak

No. 401.

Pada menjalankan kuasa-kuasa yang diberi oleh Bab 4 Bahagian Sepuluh Kanun Tanah Negara, Notis adalah dengan ini diberi bahawa adalah dicadangkan untuk menggantikan dokumen hakmilik keluaran sementara bagi tanah yang diperihalkan dalam Jadual di bawah ini kerana sebab-sebab yang berikut:

Permohonan dibuat kerana Dokumen Hakmilik Pendaftar seperti Jadual di bawah telah hilang.

2. Selepas tersiarnya notis ini dalam *Warta*, tiada Pendaftar atau Pentadbir Tanah boleh menerima untuk pendaftaran apa-apa suratcara urusan yang menyentuh tanah itu atau memasukkan apa-apa kaveat persendirian di bawah Seksyen 322 atau apa-apa kaveat pemegang lien di bawah Seksyen 330 yang berkenaan dengannya sehingga catatan dalam dokumen hakmilik daftar sementara telah disahkan di bawah Seksyen 175F.

3. Mana-mana orang atau badan yang mempunyai kepentingan dalam tanah tersebut boleh memohon dalam tempoh tiga bulan tersiarnya notis ini dalam *Warta* kepada Pendaftar/Pentadbir Tanah dalam Borang 10F bahawa nama tuannya/mana-mana orang mempunyai kepentingan berdaftar atau kepentingan boleh daftar dimasukkan dalam dokumen hakmilik daftar sementara.

4. Mana-mana orang atau badan yang ada memiliki dokumen hakmilik keluaran hendaklah, dalam tempoh tiga bulan tersebut, menyerahkannya kepada Pendaftar/Pentadbir Tanah.

JADUAL

Daerah—Hilir Perak. Bandar/Pekan/Mukim—Teluk Baru. Jenis dan No. Hakmilik—Geran 42780. No. Lot/P.T.—5539. Luas—111m².

Bertarikh 6 April 2004.
[PTG. PK. 4/4-19(A).]

MANSHOR BIN YAHYA
Timbalan Pendaftar Hakmilik,
Perak

No. 402.

Pada menjalankan kuasa-kuasa yang diberi oleh Bab 4 Bahagian Sepuluh Kanun Tanah Negara, Notis adalah dengan ini diberi bahawa adalah dicadangkan untuk menggantikan dokumen hakmilik keluaran sementara bagi tanah yang diperihalkan dalam Jadual di bawah ini kerana sebab-sebab yang berikut:

Permohonan dibuat kerana Dokumen Hakmilik Pendaftar seperti Jadual di bawah telah hilang.

2. Selepas tersiarnya notis ini dalam *Warta*, tiada Pendaftar atau Pentadbir Tanah boleh menerima untuk pendaftaran apa-apa suratcara urusaniaga yang menyentuh tanah itu atau memasukkan apa-apa kaveat persendirian di bawah Seksyen 322 atau apa-apa kaveat pemegang lien di bawah Seksyen 330 yang berkenaan dengannya sehingga catatan dalam dokumen hakmilik daftar sementara telah disahkan di bawah Seksyen 175F.

3. Mana-mana orang atau badan yang mempunyai kepentingan dalam tanah tersebut boleh memohon dalam tempoh tiga bulan tersiarnya notis ini dalam *Warta* kepada Pendaftar/Pentadbir Tanah dalam Borang 10F bahawa nama tuannya/mana-mana orang mempunyai kepentingan berdaftar atau kepentingan boleh daftar dimasukkan dalam dokumen hakmilik daftar sementara.

4. Mana-mana orang atau badan yang ada memiliki dokumen hakmilik keluaran hendaklah, dalam tempoh tiga bulan tersebut, menyerahkannya kepada Pendaftar/Pentadbir Tanah.

JADUAL

Daerah—Hilir Perak. Bandar/Pekan/Mukim—Teluk Baru. Jenis dan No. Hakmilik—Geran 42897. No. Lot/P.T.—5606. Luas—111m².

Bertarikh 6 April 2004.
[PTG. PK. 4/4-20(A).]

MANSHOR BIN YAHYA
Timbalan Pendaftar Hakmilik,
Perak

No. 403.

Pada menjalankan kuasa-kuasa yang diberi oleh Bab 4 Bahagian Sepuluh Kanun Tanah Negara, Notis adalah dengan ini diberi bahawa adalah dicadangkan untuk menggantikan dokumen hakmilik keluaran sementara bagi tanah yang diperihalkan dalam Jadual di bawah ini kerana sebab-sebab yang berikut:

Permohonan dibuat kerana Dokumen Hakmilik Pendaftar seperti Jadual di bawah telah hilang.

2. Selepas tersiarnya notis ini dalam *Warta*, tiada Pendaftar atau Pentadbir Tanah boleh menerima untuk pendaftaran apa-apa suratcara urusniaga yang menyentuh tanah itu atau memasukkan apa-apa kaveat persendirian di bawah Seksyen 322 atau apa-apa kaveat pemegang lien di bawah Seksyen 330 yang berkenaan dengannya sehingga catatan dalam dokumen hakmilik daftar sementara telah disahkan di bawah Seksyen 175F.

3. Mana-mana orang atau badan yang mempunyai kepentingan dalam tanah tersebut boleh memohon dalam tempoh tiga bulan tersiarnya notis ini dalam *Warta* kepada Pendaftar/Pentadbir Tanah dalam Borang 10F bahawa nama tuannya/mana-mana orang mempunyai kepentingan berdaftar atau kepentingan boleh daftar dimasukkan dalam dokumen hakmilik daftar sementara.

4. Mana-mana orang atau badan yang ada memiliki dokumen hakmilik keluaran hendaklah, dalam tempoh tiga bulan tersebut, menyerahkannya kepada Pendaftar/Pentadbir Tanah.

JADUAL

Daerah—Hilir Perak. Bandar/Pekan/Mukim—Teluk Baru. Jenis dan No. Hakmilik—Geran 42928. No. Lot/P.T.—5637. Luas—111m².

Bertarikh 6 April 2004.
[PTG. PK. 4/4-22.]

MANSHOR BIN YAHYA
Timbalan Pendaftar Hakmilik,
Perak

No. 404.

Pada menjalankan kuasa-kuasa yang diberi oleh Bab 4 Bahagian Sepuluh Kanun Tanah Negara, Notis adalah dengan ini diberi bahawa adalah dicadangkan untuk menyediakan suatu dokumen hakmilik keluaran sementara berhubungan dengan tanah yang diperihalkan dalam Jadual di bawah ini kerana sebab-sebab yang berikut:

Dokumen Hakmilik Daftar Telah Hilang.

2. Selepas tersiarnya notis ini dalam *Warta*, tiada Pendaftar atau Pentadbir Tanah boleh menerima untuk pendaftaran apa-apa kaveat persendirian di bawah Seksyen 330 yang berkenaan dengannya sehingga catatan dalam dokumen hakmilik daftar sementara telah disahkan di bawah Seksyen 175F.

3. Mana-mana orang atau badan yang mempunyai kepentingan dalam tanah tersebut boleh memohon dalam tempoh tiga bulan tersiarnya notis ini dalam *Warta* kepada Pendaftar/Pentadbir Tanah dalam Borang 10F bahawa nama tuanpunya/mana-mana orang mempunyai kepentingan berdaftar atau kepentingan boleh daftar dimasukkan dalam dokumen hakmilik daftar sementara.
4. Mana-mana orang atau badan yang ada memiliki dokumen hakmilik keluaran hendaklah, dalam tempoh tiga bulan tersebut, menyerahkannya kepada Pendaftar/Pentadbir Tanah.

JADUAL

Daerah—Hilir Perak. Mukim—Durian Sebatang. Perihal dan No. Hakmilik—Hakmilik Sementara Daftar 13101. No. Lot/No. P.T.—PT 0016402. Luas—2273.6 meter persegi.

Bertarikh 6 April 2004.
[PTG. PK. 4/4-27(A).]

MANSHOR BIN YAHYA
Timbalan Pendaftar Hakmilik,
Perak

No. 405.

Pada menjalankan kuasa-kuasa yang diberi oleh Bab 4 Bahagian Sepuluh Kanun Tanah Negara, Notis adalah dengan ini diberi bahawa adalah dicadangkan untuk menyediakan suatu dokumen hakmilik daftar sementara berhubungan dengan tanah yang diperihalkan dalam Jadual di bawah ini kerana sebab-sebab yang berikut:

Dokumen Hakmilik Daftar Telah Hilang.

2. Selepas tersiarnya notis ini dalam *Warta*, tiada Pendaftar atau Pentadbir Tanah boleh menerima untuk pendaftaran apa-apa kaveat pemegang lien di bawah Seksyen 330 yang berkenaan dengannya sehingga catatan dalam dokumen hakmilik daftar sementara telah disahkan di bawah Seksyen 175F.
3. Mana-mana orang atau badan yang mempunyai kepentingan dalam tanah tersebut boleh memohon dalam tempoh tiga bulan tersiarnya notis ini dalam *Warta* kepada Pendaftar/Pentadbir Tanah dalam Borang 10F bahawa nama tuanpunya/mana-mana orang mempunyai kepentingan berdaftar atau kepentingan boleh daftar dimasukkan dalam dokumen hakmilik daftar sementara.

4. Mana-mana orang atau badan yang ada memiliki dokumen hakmilik keluaran hendaklah, dalam tempoh tiga bulan tersebut, menyerahkannya kepada Pendaftar/Pentadbir Tanah.

JADUAL

Daerah—Hilir Perak. Mukim—Durian Sebatang. Perihal dan No. Hakmilik—Hakmilik Sementara Daftar 13102. No. Lot/No. P.T.—0016403. Luas—2258.3 meter persegi.

Bertarikh 6 April 2004.
[PTG. PK. 4/4-28(A).]

MANSHOR BIN YAHYA
Timbalan Pendaftar Hakmilik,
Perak

No. 406.

Pada menjalankan kuasa-kuasa yang diberi oleh Bab 4 Bahagian Sepuluh Kanun Tanah Negara, Notis adalah dengan ini diberi bahawa adalah dicadangkan untuk menyediakan suatu dokumen hakmilik daftar sementara berhubungan dengan tanah yang diperihalkan dalam Jadual di bawah ini kerana sebab-sebab yang berikut:

Dokumen Hakmilik Daftar Telah Hilang.

2. Selepas tersiarnya notis ini dalam *Warta*, tiada Pendaftar atau Pentadbir Tanah boleh menerima untuk pendaftaran apa-apa kaveat persendirian di bawah Seksyen 332 atau apa-apa kaveat pemegang lien di bawah Seksyen 330 yang berkenaan dengannya sehingga catatan dalam dokumen hakmilik daftar sementara telah disahkan di bawah Seksyen 175F.

3. Mana-mana orang atau badan yang mempunyai kepentingan dalam tanah tersebut boleh memohon dalam tempoh tiga bulan tersiarnya notis ini dalam *Warta* kepada Pendaftar/Pentadbir Tanah dalam Borang 10F bahawa nama tuannya/mana-mana orang mempunyai kepentingan berdaftar atau kepentingan boleh daftar dimasukkan dalam dokumen hakmilik daftar sementara.

4. Mana-mana orang atau badan yang ada memiliki dokumen hakmilik keluaran hendaklah, dalam tempoh tiga bulan tersebut, menyerahkannya kepada Pendaftar/Pentadbir Tanah.

JADUAL

Daerah—Hilir Perak. Mukim—Durian Sebatang. Perihal dan No. Hakmilik—Hakmilik Sementara Daftar 13103. No. Lot/No. P.T.—PT 0016404. Luas—2231.9 meter persegi.

Bertarikh 6 April 2004.
[PTG. PK. 4/4-29(A).]

MANSHOR BIN YAHYA
Timbalan Pendaftar Hakmilik,
Perak

No. 407.

Pada menjalankan kuasa-kuasa yang diberi oleh Bab 4 Bahagian Sepuluh Kanun Tanah Negara, Notis adalah dengan ini diberi bahawa adalah dicadangkan untuk menyediakan suatu dokumen hakmilik daftar sementara berhubungan dengan tanah yang diperihalkan dalam Jadual di bawah ini kerana sebab-sebab yang berikut:

Dokumen Hakmilik Daftar Telah Hilang.

2. Selepas tersiarnya notis ini dalam *Warta*, tiada Pendaftar atau Pentadbir Tanah boleh menerima untuk pendaftaran apa-apa kaveat persendirian di bawah Seksyen 332 atau apa-apa kaveat pemegang lien di bawah Seksyen 330 yang berkenaan dengannya sehingga catatan dalam dokumen hakmilik daftar sementara telah disahkan di bawah Seksyen 175F.
3. Mana-mana orang atau badan yang mempunyai kepentingan dalam tanah tersebut boleh memohon dalam tempoh tiga bulan tersiarnya notis ini dalam *Warta* kepada Pendaftar/Pentadbir Tanah dalam Borang 10F bahawa nama tuanpunya/mana-mana orang mempunyai kepentingan berdaftar atau kepentingan boleh daftar dimasukkan dalam dokumen hakmilik daftar sementara.
4. Mana-mana orang atau badan yang ada memiliki dokumen hakmilik keluaran hendaklah, dalam tempoh tiga bulan tersebut, menyerahkannya kepada Pendaftar/Pentadbir Tanah.

JADUAL

Daerah—Hilir Perak. Mukim—Durian Sebatang. Perihal dan No. Hakmilik—Hakmilik Sementara Daftar 13104. No. Lot/No. P.T.—PT 0016405. Luas—1851.9 meter persegi.

Bertarikh 6 April 2004.
[PTG. PK. 4/4-30(A).]

MANSHOR BIN YAHYA
Timbalan Pendaftar Hakmilik,
Perak

No. 408.

Pada menjalankan kuasa-kuasa yang diberi oleh Bab 4 Bahagian Sepuluh Kanun Tanah Negara, Notis adalah dengan ini diberi bahawa adalah dicadangkan untuk menyediakan suatu dokumen hakmilik daftar sementara berhubungan dengan tanah yang diperihalkan dalam Jadual di bawah ini kerana sebab-sebab yang berikut:

Dokumen Hakmilik Daftar Telah Hilang.

2. Selepas tersiarnya notis ini dalam *Warta*, tiada Pendaftar atau Pentadbir Tanah boleh menerima untuk pendaftaran apa-apa kaveat persendirian di bawah Seksyen 322 atau apa-apa kaveat pemegang lien di bawah Seksyen 330 yang berkenaan dengannya sehingga catatan dalam dokumen hakmilik daftar sementara telah disahkan di bawah Seksyen 175F.

3. Mana-mana orang atau badan yang mempunyai kepentingan dalam tanah tersebut boleh memohon dalam tempoh tiga bulan tersiarnya notis ini dalam *Warta* kepada Pendaftar/Pentadbir Tanah dalam Borang 10F bahawa nama tuannya/mana-mana orang mempunyai kepentingan berdaftar atau kepentingan boleh daftar dimasukkan dalam dokumen hakmilik daftar sementara.
4. Mana-mana orang atau badan yang ada memiliki dokumen hakmilik keluaran hendaklah, dalam tempoh tiga bulan tersebut, menyerahkannya kepada Pendaftar/Pentadbir Tanah.

JADUAL

Daerah—Hilir Perak. Mukim—Durian Sebatang. Perihal dan No. Hakmilik—Hakmilik Sementara Daftar 13105. No. Lot/No. P.T.—PT 0016406. Luas—1515.2 meter persegi.

Bertarikh 6 April 2004.
[PTG. PK. 4/4-31(A).]

MANSHOR BIN YAHYA
Timbalan Pendaftar Hakmilik,
Perak

No. 409.

Pada menjalankan kuasa-kuasa yang diberi oleh Bab 4 Bahagian Sepuluh Kanun Tanah Negara, Notis adalah dengan ini diberi bahawa adalah dicadangkan untuk menyediakan suatu dokumen hakmilik keluaran daftar sementara berhubungan dengan tanah yang diperihalkan dalam Jadual di bawah ini kerana sebab-sebab yang berikut:

Dokumen Hakmilik Daftar Telah Hilang.

2. Selepas tersiarnya notis ini dalam *Warta*, tiada Pendaftar atau Pentadbir Tanah boleh menerima untuk pendaftaran apa-apa kaveat persendirian di bawah Seksyen 332 atau apa-apa kaveat pemegang lien di bawah Seksyen 330 yang berkenaan dengannya sehingga catatan dalam dokumen hakmilik daftar sementara telah disahkan di bawah Seksyen 175F.
3. Mana-mana orang atau badan yang mempunyai kepentingan dalam tanah tersebut boleh memohon dalam tempoh tiga bulan tersiarnya notis ini dalam *Warta* kepada Pendaftar/Pentadbir Tanah dalam Borang 10F bahawa nama tuannya/mana-mana orang mempunyai kepentingan berdaftar atau kepentingan boleh daftar dimasukkan dalam dokumen hakmilik daftar sementara.
4. Mana-mana orang atau badan yang ada memiliki dokumen hakmilik keluaran hendaklah, dalam tempoh tiga bulan tersebut, menyerahkannya kepada Pendaftar/Pentadbir Tanah.

JADUAL

Daerah—Hilir Perak. Mukim—Durian Sebatang. Perihal dan No. Hakmilik—Hakmilik Sementara Daftar 13106. No. Lot/No. P.T.—PT 0016407. Luas—1755 meter persegi.

Bertarikh 6 April 2004.
[PTG. PK. 4/4-32(A).]

MANSHOR BIN YAHYA
Timbalan Pendaftar Hakmilik,
Perak

No. 410.

Pada menjalankan kuasa-kuasa yang diberi oleh Bab 4 Bahagian Sepuluh Kanun Tanah Negara, Notis adalah dengan ini diberi bahawa adalah dicadangkan untuk menyediakan suatu dokumen daftar keluaran sementara berhubungan dengan tanah yang diperihalkan dalam Jadual di bawah ini kerana sebab-sebab yang berikut:

Dokumen Hakmilik Daftar Telah Hilang.

2. Selepas tersiarnya notis ini dalam *Warta*, tiada Pendaftar atau Pentadbir Tanah boleh menerima untuk pendaftaran apa-apa kaveat persendirian di bawah Seksyen 332 atau apa-apa kaveat pemegang lien di bawah Seksyen 330 yang berkenaan dengannya sehingga catatan dalam dokumen hakmilik daftar sementara telah disahkan di bawah Seksyen 175F.

3. Mana-mana orang atau badan yang mempunyai kepentingan dalam tanah tersebut boleh memohon dalam tempoh tiga bulan tersiarnya notis ini dalam *Warta* kepada Pendaftar/Pentadbir Tanah dalam Borang 10F bahawa nama tuannya/mana-mana orang mempunyai kepentingan berdaftar atau kepentingan boleh daftar dimasukkan dalam dokumen hakmilik daftar sementara.

4. Mana-mana orang atau badan yang ada memiliki dokumen hakmilik keluaran hendaklah, dalam tempoh tiga bulan tersebut, menyerahkannya kepada Pendaftar/Pentadbir Tanah.

JADUAL

Daerah—Hilir Perak. Mukim—Durian Sebatang. Perihal dan No. Hakmilik—Hakmilik Sementara Daftar 13107. No. Lot/No. P.T.—PT 0016408. Luas—2260.6 meter persegi.

Bertarikh 6 April 2004.
[PTG. PK. 4/4-33(A).]

MANSHOR BIN YAHYA
Timbalan Pendaftar Hakmilik,
Perak

No. 411.

Pada menjalankan kuasa-kuasa yang diberi oleh Bab 4 Bahagian Sepuluh Kanun Tanah Negara, Notis adalah dengan ini diberi bahawa adalah dicadangkan untuk menyediakan suatu dokumen hakmilik daftar sementara berhubungan dengan tanah yang diperihalkan dalam Jadual di bawah ini kerana sebab-sebab yang berikut:

Dokumen Hakmilik Daftar Telah Hilang.

2. Selepas tersiarnya notis ini dalam *Warta*, tiada Pendaftar atau Pentadbir Tanah boleh menerima untuk pendaftaran apa-apa kaveat persendirian di bawah Seksyen 332 atau apa-apa kaveat pemegang lien di bawah Seksyen 330 yang berkenaan dengannya sehingga catatan dalam dokumen hakmilik daftar sementara telah disahkan di bawah Seksyen 175F.
3. Mana-mana orang atau badan yang mempunyai kepentingan dalam tanah tersebut boleh memohon dalam tempoh tiga bulan tersiarnya notis ini dalam *Warta* kepada Pendaftar/Pentadbir Tanah dalam Borang 10F bahawa nama tuanpunya/mana-mana orang mempunyai kepentingan berdaftar atau kepentingan boleh daftar dimasukkan dalam dokumen hakmilik daftar sementara.
4. Mana-mana orang atau badan yang ada memiliki dokumen hakmilik keluaran hendaklah, dalam tempoh tiga bulan tersebut, menyerahkannya kepada Pendaftar/Pentadbir Tanah.

JADUAL

Daerah—Hilir Perak. Mukim—Durian Sebatang. Perihal dan No. Hakmilik—Hakmilik Sementara Daftar 13108. No. Lot/No. P.T.—PT 0016409. Luas—1702.6 meter persegi.

Bertarikh 6 April 2004.
[PTG. PK. 4/4-34(A).]

MANSHOR BIN YAHYA
Timbalan Pendaftar Hakmilik,
Perak

No. 412.

Pada menjalankan kuasa-kuasa yang diberi oleh Bab 4 Bahagian Sepuluh Kanun Tanah Negara, Notis adalah dengan ini diberi bahawa adalah dicadangkan untuk menyediakan suatu dokumen hakmilik daftar sementara berhubungan dengan tanah yang diperihalkan dalam Jadual di bawah ini kerana sebab-sebab yang berikut:

Dokumen Hakmilik Daftar Telah Hilang.

2. Selepas tersiarnya notis ini dalam *Warta*, tiada Pendaftar atau Pentadbir Tanah boleh menerima untuk pendaftaran apa-apa kaveat persendirian di bawah Seksyen 332 atau apa-apa kaveat pemegang lien di bawah Seksyen 330 yang berkenaan dengannya sehingga catatan dalam dokumen hakmilik daftar sementara telah disahkan di bawah Seksyen 175F.

3. Mana-mana orang atau badan yang mempunyai kepentingan dalam tanah tersebut boleh memohon dalam tempoh tiga bulan tersiarnya notis ini dalam *Warta* kepada Pendaftar/Pentadbir Tanah dalam Borang 10F bahawa nama tuanpunya/mana-mana orang mempunyai kepentingan berdaftar atau kepentingan boleh daftar dimasukkan dalam dokumen hakmilik daftar sementara.
4. Mana-mana orang atau badan yang ada memiliki dokumen hakmilik keluaran hendaklah, dalam tempoh tiga bulan tersebut, menyerahkannya kepada Pendaftar/Pentadbir Tanah.

JADUAL

Daerah—Hilir Perak. Mukim—Durian Sebatang. Perihal dan No. Hakmilik—Hakmilik Sementara Daftar 13109. No. Lot/No. P.T.—PT 0016410. Luas—1189.7 meter persegi.

Bertarikh 6 April 2004.
[PTG. PK. 4/4-35(A).]

MANSHOR BIN YAHYA
Timbalan Pendaftar Hakmilik,
Perak

No. 413.

Pada menjalankan kuasa-kuasa yang diberi oleh Bab 4 Bahagian Sepuluh Kanun Tanah Negara, Notis adalah dengan ini diberi bahawa adalah dicadangkan untuk menyediakan suatu dokumen hakmilik daftar sementara berhubung dengan tanah yang diperihalkan dalam Jadual di bawah ini kerana sebab-sebab yang berikut:

Dokumen Hakmilik Daftar Telah Hilang.

2. Selepas tersiarnya notis ini dalam *Warta*, tiada Pendaftar atau Pentadbir Tanah boleh menerima untuk pendaftaran apa-apa kaveat persendirian di bawah Seksyen 322 atau apa-apa kaveat pemegang lien di bawah Seksyen 330 yang berkenaan dengannya sehingga catatan dalam dokumen hakmilik daftar sementara telah disahkan di bawah Seksyen 175F.
3. Mana-mana orang atau badan yang mempunyai kepentingan dalam tanah tersebut boleh memohon dalam tempoh tiga bulan tersiarnya notis ini dalam *Warta* kepada Pendaftar/Pentadbir Tanah dalam Borang 10F bahawa nama tuanpunya/mana-mana orang mempunyai kepentingan berdaftar atau kepentingan boleh daftar dimasukkan dalam dokumen hakmilik daftar sementara.
4. Mana-mana orang atau badan yang ada memiliki dokumen hakmilik keluaran hendaklah, dalam tempoh tiga bulan tersebut, menyerahkannya kepada Pendaftar/Pentadbir Tanah.

JADUAL

Daerah—Hilir Perak. Mukim—Durian Sebatang. Perihal dan No. Hakmilik—Hakmilik Sementara Daftar 13110. No. Lot/No. P.T.—PT 0016411. Luas—1545.3 meter persegi.

Bertarikh 6 April 2004.
[PTG. PK. 4/4-36(A).]

MANSHOR BIN YAHYA
Timbalan Pendaftar Hakmilik,
Perak

No. 414.

Pada menjalankan kuasa-kuasa yang diberi oleh Bab 4 Bahagian Sepuluh Kanun Tanah Negara, Notis adalah dengan ini diberi bahawa adalah dicadangkan untuk menggantikan dokumen hakmilik keluaran sementara bagi tanah yang diperihalkan dalam Jadual di bawah ini kerana sebab-sebab yang berikut:

Permohonan dibuat kerana Dokumen Hakmilik Pendaftar seperti Jadual di bawah telah hilang.

2. Selepas tersiarnya notis ini dalam *Warta*, tiada Pendaftar atau Pentadbir Tanah boleh menerima untuk pendaftaran apa-apa suratcara urusan yang menyentuh tanah itu atau memasukkan apa-apa kaveat persendirian di bawah Seksyen 322 atau apa-apa kaveat pemegang lien di bawah Seksyen 330 yang berkenaan dengannya sehingga catatan dalam dokumen hakmilik daftar sementara telah disahkan di bawah Seksyen 175F.

3. Mana-mana orang atau badan yang mempunyai kepentingan dalam tanah tersebut boleh memohon dalam tempoh tiga bulan tersiarnya notis ini dalam *Warta* kepada Pendaftar/Pentadbir Tanah dalam Borang 10F bahawa nama tuannya/mana-mana orang yang mempunyai kepentingan berdaftar atau kepentingan boleh daftar dimasukkan dalam dokumen hakmilik daftar sementara.

4. Mana-mana orang atau badan yang ada memiliki dokumen hakmilik keluaran hendaklah, dalam tempoh tiga bulan tersebut, menyerahkannya kepada Pendaftar/Pentadbir Tanah.

JADUAL

Daerah—Hilir Perak. Mukim—Teluk Baru. Jenis dan No. Hakmilik—Geran 42841. No. Lot/P.T.—5491.

Bertarikh 7 April 2004.
[PTG. PK. 4/4-11(A).]

MANSHOR BIN YAHYA
Timbalan Pendaftar Hakmilik,
Perak

No. 415.

Pada menjalankan kuasa-kuasa yang diberi oleh Bab 4 Bahagian Sepuluh Kanun Tanah Negara, Notis adalah dengan ini diberi bahawa adalah dicadangkan untuk menyediakan suatu dokumen hakmilik daftar sementara berhubungan dengan tanah yang diperihalkan dalam Jadual di bawah ini kerana sebab-sebab yang berikut:

Dokumen Hakmilik Daftar Telah Hilang.

2. Selepas tersiarnya notis ini dalam *Warta*, tiada Pendaftar atau Pentadbir Tanah boleh menerima untuk pendaftaran apa-apa suratcara urusaniaga yang menyentuh tanah itu atau memasukkan apa-apa kaveat persendirian di bawah Seksyen 322 atau apa-apa kaveat pemegang lien di bawah Seksyen 330 yang berkenaan dengannya sehingga catatan dalam dokumen hakmilik daftar sementara telah disahkan di bawah Seksyen 175F.
3. Mana-mana orang atau badan yang mempunyai kepentingan dalam tanah tersebut boleh memohon dalam tempoh tiga bulan tersiarnya notis ini dalam *Warta* kepada Pendaftar/Pentadbir Tanah dalam Borang 10F bahawa nama tuannya/mana-mana orang mempunyai kepentingan berdaftar atau kepentingan boleh daftar dimasukkan dalam dokumen hakmilik daftar sementara.
4. Mana-mana orang atau badan yang ada memiliki dokumen hakmilik keluaran hendaklah, dalam tempoh tiga bulan tersebut, menyerahkannya kepada Pendaftar/Pentadbir Tanah.

JADUAL

Daerah—Hilir Perak. Mukim—Teluk Baru. Jenis dan No. Hakmilik—Geran 42774. No. Lot—5533. Luas—111m².

Bertarikh 7 April 2004.
[PTG. PK. 4/4-17(A).]

MANSHOR BIN YAHYA
Timbalan Pendaftar Hakmilik,
Perak

No. 416.

Pada menjalankan kuasa-kuasa yang diberi oleh Bab 4 Bahagian Sepuluh Kanun Tanah Negara, Notis adalah dengan ini diberi bahawa adalah dicadangkan untuk menyediakan suatu dokumen hakmilik daftar sementara berhubungan dengan tanah yang diperihalkan dalam Jadual di bawah ini kerana sebab-sebab yang berikut:

Dokumen Hakmilik Daftar Telah Hilang.

2. Selepas tersiarnya notis ini dalam *Warta*, tiada Pendaftar atau Pentadbir Tanah boleh menerima untuk pendaftaran apa-apa kaveat persendirian di bawah Seksyen 332 atau apa-apa kaveat pemegang lien di bawah Seksyen 330 yang berkenaan dengannya sehingga catatan dalam dokumen hakmilik daftar sementara telah disahkan di bawah Seksyen 175F.

3. Mana-mana orang atau badan yang mempunyai kepentingan dalam tanah tersebut boleh memohon dalam tempoh tiga bulan tersiarnya notis ini dalam *Warta* kepada Pendaftar/Pentadbir Tanah dalam Borang 10F bahawa nama tuannya/mana-mana orang yang mempunyai kepentingan berdaftar atau kepentingan boleh daftar dimasukkan dalam dokumen hakmilik daftar sementara.
4. Mana-mana orang atau badan yang ada memiliki dokumen hakmilik keluaran hendaklah, dalam tempoh tiga bulan tersebut, menyerahkannya kepada Pendaftar/Pentadbir Tanah.

JADUAL

Daerah—Hilir Perak. Mukim—Durian Sebatang. Perihal dan No. Hakmilik—Hakmilik Sementara Daftar 13114. No. Lot/No PT—PT 0016415. Luas—232.3 meter persegi.

Bertarikh 7 April 2004.
[PTG. PK. 4/4-37(A).]

MANSHOR BIN YAHYA
Timbalan Pendaftar Hakmilik,
Perak

No. 417.

Pada menjalankan kuasa-kuasa yang diberi oleh Bab 4 Bahagian Sepuluh Kanun Tanah Negara, Notis adalah dengan ini diberi bahawa adalah dicadangkan untuk menyediakan suatu dokumen hakmilik daftar sementara berhubungan dengan tanah yang diperihalkan dalam Jadual di bawah ini kerana sebab-sebab yang berikut:

Dokumen Hakmilik Daftar Telah Hilang.

2. Selepas tersiarnya notis ini dalam *Warta*, tiada Pendaftar atau Pentadbir Tanah boleh menerima untuk pendaftaran apa-apa kaveat persendirian di bawah Seksyen 332 atau apa-apa kaveat pemegang lien di bawah Seksyen 330 yang berkenaan dengannya sehingga catatan dalam dokumen hakmilik daftar sementara telah disahkan di bawah Seksyen 175F.
3. Mana-mana orang atau badan yang mempunyai kepentingan dalam tanah tersebut boleh memohon dalam tempoh tiga bulan tersiarnya notis ini dalam *Warta* kepada Pendaftar/Pentadbir Tanah dalam Borang 10F bahawa nama tuannya/mana-mana orang yang mempunyai kepentingan berdaftar atau kepentingan boleh daftar dimasukkan dalam dokumen hakmilik daftar sementara.
4. Mana-mana orang atau badan yang ada memiliki dokumen hakmilik keluaran hendaklah, dalam tempoh tiga bulan tersebut, menyerahkannya kepada Pendaftar/Pentadbir Tanah.

JADUAL

Daerah—Hilir Perak. Mukim—Durian Sebatang. Perihal dan No. Hakmilik—Hakmilik Sementara daftar 13115. No. Lot/No. PT—PT 0016416. Luas—435.8 meter persegi.

Bertarikh 7 April 2004.
[PTG. PK. 4/4-38(A).]

MANSHOR BIN YAHYA
Timbalan Pendaftar Hakmilik,
Perak

No. 418.

Pada menjalankan kuasa-kuasa yang diberi oleh Bab 4 Bahagian Sepuluh Kanun Tanah Negara, Notis adalah dengan ini diberi bahawa adalah dicadangkan untuk menyediakan suatu dokumen hakmilik daftar sementara berhubungan dengan tanah yang diperihalkan dalam Jadual di bawah ini kerana sebab-sebab yang berikut:

Dokumen Hakmilik Daftar Telah Hilang.

2. Selepas tersiarnya notis ini dalam *Warta*, tiada Pendaftar atau Pentadbir Tanah boleh menerima untuk pendaftaran apa-apa kaveat persendirian di bawah Seksyen 332 atau apa-apa kaveat pemegang lien di bawah Seksyen 330 yang berkenaan dengannya sehingga catatan dalam dokumen hakmilik daftar sementara telah disahkan di bawah Seksyen 175F.
3. Mana-mana orang atau badan yang mempunyai kepentingan dalam tanah tersebut boleh memohon dalam tempoh tiga bulan tersiarnya notis ini dalam *Warta* kepada Pendaftar/Pentadbir Tanah dalam Borang 10F bahawa nama tuanpunya/mana-mana orang mempunyai kepentingan berdaftar atau kepentingan boleh daftar dimasukkan dalam dokumen hakmilik daftar sementara.
4. Mana-mana orang atau badan yang ada memiliki dokumen hakmilik keluaran hendaklah, dalam tempoh tiga bulan tersebut, menyerahkannya kepada Pendaftar/Pentadbir Tanah.

JADUAL

Daerah—Hilir Perak. Mukim—Durian Sebatang. Perihal dan No. Hakmilik—Hakmilik Sementara Daftar 13116. No. Lot/No. PT—PT 0016417. Luas—1614.4 meter persegi.

Bertarikh 7 April 2004.
[PTG. PK. 4/4-39(A).]

MANSHOR BIN YAHYA
Timbalan Pendaftar Hakmilik,
Perak

No. 419.

Pada menjalankan kuasa-kuasa yang diberi oleh Bab 4 Bahagian Sepuluh Kanun Tanah Negara, Notis adalah dengan ini diberi bahawa adalah dicadangkan untuk menyediakan suatu dokumen hakmilik daftar sementara berhubungan dengan tanah yang diperihalkan dalam Jadual di bawah ini kerana sebab-sebab yang berikut:

Dokumen Hakmilik Daftar Telah Hilang.

2. Selepas tersiarnya notis ini dalam *Warta*, tiada Pendaftar atau Pentadbir Tanah boleh menerima untuk pendaftaran apa-apa kaveat persendirian di bawah Seksyen 332 atau apa-apa kaveat pemegang lien di bawah Seksyen 330 yang berkenaan dengannya sehingga catatan dalam dokumen hakmilik daftar sementara telah disahkan di bawah Seksyen 175F.
3. Mana-mana orang atau badan yang mempunyai kepentingan dalam tanah tersebut boleh memohon dalam tempoh tiga bulan tersiarnya notis ini dalam *Warta* kepada Pendaftar/Pentadbir Tanah dalam Borang 10F bahawa nama tuannya/mana-mana orang mempunyai kepentingan berdaftar atau kepentingan boleh daftar dimasukkan dalam dokumen hakmilik daftar sementara.
4. Mana-mana orang atau badan yang ada memiliki dokumen hakmilik keluaran hendaklah, dalam tempoh tiga bulan tersebut, menyerahkannya kepada Pendaftar/Pentadbir Tanah.

JADUAL

Daerah—Hilir Perak. Mukim—Durian Sebatang. Perihal dan No. Hakmilik—Hakmilik Sementara Daftar 13117. No. Lot/No. PT—PT 0016418. Luas—1883.9 meter persegi.

Bertarikh 7 April 2004.
[PTG. PK. 4/4-40(A).]

MANSHOR BIN YAHYA
Timbalan Pendaftar Hakmilik,
Perak

No. 420.

Pada menjalankan kuasa-kuasa yang diberi oleh Bab 4 Bahagian Sepuluh Kanun Tanah Negara, Notis adalah dengan ini diberi bahawa adalah dicadangkan untuk menyediakan suatu dokumen hakmilik daftar sementara berhubungan dengan tanah yang diperihalkan dalam Jadual di bawah ini kerana sebab-sebab yang berikut:

Dokumen Hakmilik Daftar Telah Hilang.

2. Selepas tersiarnya notis ini dalam *Warta*, tiada Pendaftar atau Pentadbir Tanah boleh menerima untuk pendaftaran apa-apa kaveat persendirian di bawah Seksyen 332 atau apa-apa kaveat pemegang lien di bawah Seksyen 330 yang berkenaan dengannya sehingga catatan dalam dokumen hakmilik daftar sementara telah disahkan di bawah Seksyen 175F.

3. Mana-mana orang atau badan yang mempunyai kepentingan dalam tanah tersebut boleh memohon dalam tempoh tiga bulan tersiarnya notis ini dalam *Warta* kepada Pendaftar/Pentadbir Tanah dalam Borang 10F bahawa nama tuanpunya/mana-mana orang mempunyai kepentingan berdaftar atau kepentingan boleh daftar dimasukkan dalam dokumen hakmilik daftar sementara.
4. Mana-mana orang atau badan yang ada memiliki dokumen hakmilik keluaran hendaklah, dalam tempoh tiga bulan tersebut, menyerahkannya kepada Pendaftar/Pentadbir Tanah.

JADUAL

Daerah—Hilir Perak. Mukim—Durian Sebatang. Perihal dan No. Hakmilik—Hakmilik Sementara Daftar 13119. No. Lot—Lot 0010250. Luas—881.4352 meter persegi.

Bertarikh 7 April 2004.
[PTG. PK. 4/4-41(A).]

MANSHOR BIN YAHYA
Timbalan Pendaftar Hakmilik,
Perak

No. 421.

Pada menjalankan kuasa-kuasa yang diberi oleh Bab 4 Bahagian Sepuluh Kanun Tanah Negara, Notis adalah dengan ini diberi bahawa adalah dicadangkan untuk menyediakan suatu dokumen hakmilik daftar sementara berhubungan dengan tanah yang diperihalkan dalam Jadual di bawah ini kerana sebab-sebab yang berikut:

Dokumen Hakmilik Daftar Telah Hilang.

2. Selepas tersiarnya notis ini dalam *Warta*, tiada Pendaftar atau Pentadbir Tanah boleh menerima untuk pendaftaran apa-apa kaveat persendirian di bawah Seksyen 332 atau apa-apa kaveat pemegang lien di bawah Seksyen 330 yang berkenaan dengannya sehingga catatan dalam dokumen hakmilik daftar sementara telah disahkan di bawah Seksyen 175F.
3. Mana-mana orang atau badan yang mempunyai kepentingan dalam tanah tersebut boleh memohon dalam tempoh tiga bulan tersiarnya notis ini dalam *Warta* kepada Pendaftar/Pentadbir Tanah dalam Borang 10F bahawa nama tuanpunya/mana-mana orang mempunyai kepentingan berdaftar atau kepentingan boleh daftar dimasukkan dalam dokumen hakmilik daftar sementara.
4. Mana-mana orang atau badan yang ada memiliki dokumen hakmilik keluaran hendaklah, dalam tempoh tiga bulan tersebut, menyerahkannya kepada Pendaftar/Pentadbir Tanah.

JADUAL

Daerah—Hilir Perak. Mukim—Durian Sebatang. Perihal dan No. Hakmilik—Hakmilik Sementara Daftar 13120. No. Lot—Lot 0010254. Luas—557.4 meter persegi.

Bertarikh 7 April 2004.
[PTG. PK. 4/4-42(A).]

MANSHOR BIN YAHYA
Timbalan Pendaftar Hakmilik,
Perak

No. 422.

Pada menjalankan kuasa-kuasa yang diberi oleh Bab 4 Bahagian Sepuluh Kanun Tanah Negara, Notis adalah dengan ini diberi bahawa adalah dicadangkan untuk menyediakan suatu dokumen hakmilik daftar sementara berhubungan dengan tanah yang diperihalkan dalam Jadual di bawah ini kerana sebab-sebab yang berikut:

Dokumen Hakmilik Daftar Telah Hilang.

2. Selepas tersiarnya notis ini dalam *Warta*, tiada Pendaftar atau Pentadbir Tanah boleh menerima untuk pendaftaran apa-apa kaveat persendirian di bawah Seksyen 322 atau apa-apa kaveat pemegang lien di bawah Seksyen 330 yang berkenaan dengannya sehingga catatan dalam dokumen hakmilik daftar sementara telah disahkan di bawah Seksyen 175F.
3. Mana-mana orang atau badan yang mempunyai kepentingan dalam tanah tersebut boleh memohon dalam tempoh tiga bulan tersiarnya notis ini dalam *Warta* kepada Pendaftar/Pentadbir Tanah dalam Borang 10F bahawa nama tuannya/mana-mana orang mempunyai kepentingan berdaftar atau kepentingan boleh daftar dimasukkan dalam dokumen hakmilik daftar sementara.
4. Mana-mana orang atau badan yang ada memiliki dokumen hakmilik keluaran hendaklah, dalam tempoh tiga bulan tersebut, menyerahkannya kepada Pendaftar/Pentadbir Tanah.

JADUAL

Daerah—Hilir Perak. Mukim—Durian Sebatang. Perihal dan No. Hakmilik—Hakmilik Sementara Daftar 13122. No. PT—PT 0001674. Luas—148.64 meter persegi.

Bertarikh 7 April 2004.
[PTG. PK. 4/4-43(A).]

MANSHOR BIN YAHYA
Timbalan Pendaftar Hakmilik,
Perak

No. 423.

Pada menjalankan kuasa-kuasa yang diberi oleh Bab 4 Bahagian Sepuluh Kanun Tanah Negara, Notis adalah dengan ini diberi bahawa adalah dicadangkan untuk menyediakan suatu dokumen hakmilik daftar sementara berhubungan dengan tanah yang diperihalkan dalam Jadual di bawah ini kerana sebab-sebab yang berikut:

Dokumen Hakmilik Daftar Telah Hilang.

2. Selepas tersiarnya notis ini dalam *Warta*, tiada Pendaftar atau Pentadbir Tanah boleh menerima untuk pendaftaran apa-apa kaveat persendirian di bawah Seksyen 332 atau apa-apa kaveat pemegang lien di bawah Seksyen 330 yang berkenaan dengannya sehingga catatan dalam dokumen hakmilik daftar sementara telah disahkan di bawah Seksyen 175F.
3. Mana-mana orang atau badan yang mempunyai kepentingan dalam tanah tersebut boleh memohon dalam tempoh tiga bulan tersiarnya notis ini dalam *Warta* kepada Pendaftar/Pentadbir Tanah dalam Borang 10F bahawa nama tuannya/mana-mana orang mempunyai kepentingan berdaftar atau kepentingan boleh daftar dimasukkan dalam dokumen hakmilik daftar sementara.
4. Mana-mana orang atau badan yang ada memiliki dokumen hakmilik keluaran hendaklah, dalam tempoh tiga bulan tersebut, menyerahkannya kepada Pendaftar/Pentadbir Tanah.

JADUAL

Daerah—Hilir Perak. Mukim—Durian Sebatang. Perihal dan No. Hakmilik—Hakmilik Sementara Daftar 13123. No. Lot—Lot 0010318. Luas—156.072 meter persegi.

Bertarikh 7 April 2004.
[PTG. PK. 4/4-44(A).]

MANSHOR BIN YAHYA
Timbalan Pendaftar Hakmilik,
Perak

No. 424.

Pada menjalankan kuasa-kuasa yang diberi oleh Bab 4 Bahagian Sepuluh Kanun Tanah Negara, Notis adalah dengan ini diberi bahawa adalah dicadangkan untuk menyediakan suatu dokumen hakmilik daftar sementara berhubungan dengan tanah yang diperihalkan dalam Jadual di bawah ini kerana sebab-sebab yang berikut:

Dokumen Hakmilik Daftar Telah Hilang.

2. Selepas tersiarnya notis ini dalam *Warta*, tiada Pendaftar atau Pentadbir Tanah boleh menerima untuk pendaftaran apa-apa kaveat persendirian di bawah Seksyen 332 atau apa-apa kaveat pemegang lien di bawah Seksyen 330 yang berkenaan dengannya sehingga catatan dalam dokumen hakmilik daftar sementara telah disahkan di bawah Seksyen 175F.

3. Mana-mana orang atau badan yang mempunyai kepentingan dalam tanah tersebut boleh memohon dalam tempoh tiga bulan tersiarnya notis ini dalam *Warta* kepada Pendaftar/Pentadbir Tanah dalam Borang 10F bahawa nama tuanpunya/mana-mana orang mempunyai kepentingan berdaftar atau kepentingan boleh daftar dimasukkan dalam dokumen hakmilik daftar sementara.
4. Mana-mana orang atau badan yang ada memiliki dokumen hakmilik keluaran hendaklah, dalam tempoh tiga bulan tersebut, menyerahkannya kepada Pendaftar/Pentadbir Tanah.

JADUAL

Daerah—Hilir Perak. Mukim—Durian Sebatang. Perihal dan No. Hakmilik—Hakmilik Sementara Daftar 13124. No. Lot—Lot 0010669. Luas—146.3175 meter persegi.

Bertarikh 7 April 2004.
[PTG. PK. 4/4-45(A).]

MANSHOR BIN YAHYA
Timbalan Pendaftar Hakmilik,
Perak

No. 425.

Pada menjalankan kuasa-kuasa yang diberi oleh Bab 4 Bahagian Sepuluh Kanun Tanah Negara, Notis adalah dengan ini diberi bahawa adalah dicadangkan untuk menyediakan suatu dokumen hakmilik daftar sementara berhubungan dengan tanah yang diperihalkan dalam Jadual di bawah ini kerana sebab-sebab yang berikut:

Dokumen Hakmilik Daftar Telah Hilang.

2. Selepas tersiarnya notis ini dalam *Warta*, tiada Pendaftar atau Pentadbir Tanah boleh menerima untuk pendaftaran apa-apa kaveat persendirian di bawah Seksyen 332 atau apa-apa kaveat pemegang lien di bawah Seksyen 330 yang berkenaan dengannya sehingga catatan dalam dokumen hakmilik daftar sementara telah disahkan di bawah Seksyen 175F.
3. Mana-mana orang atau badan yang mempunyai kepentingan dalam tanah tersebut boleh memohon dalam tempoh tiga bulan tersiarnya notis ini dalam *Warta* kepada Pendaftar/Pentadbir Tanah dalam Borang 10F bahawa nama tuanpunya/mana-mana orang mempunyai kepentingan berdaftar atau kepentingan boleh daftar dimasukkan dalam dokumen hakmilik daftar sementara.
4. Mana-mana orang atau badan yang ada memiliki dokumen hakmilik keluaran hendaklah, dalam tempoh tiga bulan tersebut, menyerahkannya kepada Pendaftar/Pentadbir Tanah.

JADUAL

Daerah—Hilir Perak. Mukim—Durian Sebatang. Perihal dan No. Hakmilik—Hakmilik Sementara Daftar 13125. No. Lot—Lot 0010670. Luas—146.3175 meter persegi.

Bertarikh 7 April 2004.
[PTG. PK. 4/4-46(A).]

MANSHOR BIN YAHYA
Timbalan Pendaftar Hakmilik,
Perak

No. 426.

Pada menjalankan kuasa-kuasa yang diberi oleh Bab 4 Bahagian Sepuluh Kanun Tanah Negara, Notis adalah dengan ini diberi bahawa adalah dicadangkan untuk menyediakan suatu dokumen hakmilik daftar sementara berhubungan dengan tanah yang dipertahankan dalam Jadual di bawah ini kerana sebab-sebab yang berikut:

Dokumen Hakmilik Daftar Telah Hilang.

2. Selepas tersiarnya notis ini dalam *Warta*, tiada Pendaftar atau Pentadbir Tanah boleh menerima untuk pendaftaran apa-apa kaveat persendirian di bawah Seksyen 332 atau apa-apa kaveat pemegang lien di bawah Seksyen 330 yang berkenaan dengannya sehingga catatan dalam dokumen hakmilik daftar sementara telah disahkan di bawah Seksyen 175F.

3. Mana-mana orang atau badan yang mempunyai kepentingan dalam tanah tersebut boleh memohon dalam tempoh tiga bulan tersiarnya notis ini dalam *Warta* kepada Pendaftar/Pentadbir Tanah dalam Borang 10F bahawa nama tuanpunya/mana-mana orang mempunyai kepentingan berdaftar atau kepentingan boleh daftar dimasukkan dalam dokumen hakmilik daftar sementara.

4. Mana-mana orang atau badan yang ada memiliki dokumen hakmilik keluaran hendaklah, dalam tempoh tiga bulan tersebut, menyerahkannya kepada Pendaftar/Pentadbir Tanah.

JADUAL

Daerah—Hilir Perak. Mukim—Durian Sebatang. Perihal dan No. Hakmilik—Hakmilik Sementara Daftar 13127. No. Lot—Lot 0011644. Luas—1266.0553 hektar.

Bertarikh 7 April 2004.
[PTG. PK. 4/4-47(A).]

MANSHOR BIN YAHYA
Timbalan Pendaftar Hakmilik,
Perak

No. 427.

Pada menjalankan kuasa-kuasa yang diberi oleh Bab 4 Bahagian Sepuluh Kanun Tanah Negara, Notis adalah dengan ini diberi bahawa adalah dicadangkan untuk menyediakan suatu dokumen hakmilik daftar sementara berhubungan dengan tanah yang diperihalkan dalam Jadual di bawah ini kerana sebab-sebab yang berikut:

Dokumen Hakmilik Daftar Telah Hilang.

2. Selepas tersiarnya notis ini dalam *Warta*, tiada Pendaftar atau Pentadbir Tanah boleh menerima untuk pendaftaran apa-apa kaveat persendirian di bawah Seksyen 332 atau apa-apa kaveat pemegang lien di bawah Seksyen 330 yang berkenaan dengannya sehingga catatan dalam dokumen hakmilik daftar sementara telah disahkan di bawah Seksyen 175F.
3. Mana-mana orang atau badan yang mempunyai kepentingan dalam tanah tersebut boleh memohon dalam tempoh tiga bulan tersiarnya notis ini dalam *Warta* kepada Pendaftar/Pentadbir Tanah dalam Borang 10F bahawa nama tuanpunya/mana-mana orang mempunyai kepentingan berdaftar atau kepentingan boleh daftar dimasukkan dalam dokumen hakmilik daftar sementara.
4. Mana-mana orang atau badan yang ada memiliki dokumen hakmilik keluaran hendaklah, dalam tempoh tiga bulan tersebut, menyerahkannya kepada Pendaftar/Pentadbir Tanah.

JADUAL

Daerah—Hilir Perak. Mukim—Durian Sebatang. Perihal dan No. Hakmilik—Hakmilik Sementara Daftar 13128. No. PT—PT 0016048. Luas—461.5272 meter persegi.

Bertarikh 7 April 2004.
[PTG. PK. 4/4-48(A).]

MANSHOR BIN YAHYA
Timbalan Pendaftar Hakmilik,
Perak

No. 428.

Pada menjalankan kuasa-kuasa yang diberi oleh Bab 4 Bahagian Sepuluh Kanun Tanah Negara, Notis adalah dengan ini diberi bahawa adalah dicadangkan untuk menyediakan suatu dokumen hakmilik daftar sementara berhubungan dengan tanah yang diperihalkan dalam Jadual di bawah ini kerana sebab-sebab yang berikut:

Dokumen Hakmilik Daftar Telah Hilang.

2. Selepas tersiarnya notis ini dalam *Warta*, tiada Pendaftar atau Pentadbir Tanah boleh menerima untuk pendaftaran apa-apa kaveat persendirian di bawah Seksyen 332 atau apa-apa kaveat pemegang lien di bawah Seksyen 330 yang berkenaan dengannya sehingga catatan dalam dokumen hakmilik daftar sementara telah disahkan di bawah Seksyen 175F.

3. Mana-mana orang atau badan yang mempunyai kepentingan dalam tanah tersebut boleh memohon dalam tempoh tiga bulan tersiarnya notis ini dalam *Warta* kepada Pendaftar/Pentadbir Tanah dalam Borang 10F bahawa nama tuanpunya/mana-mana orang mempunyai kepentingan berdaftar atau kepentingan boleh daftar dimasukkan dalam dokumen hakmilik daftar sementara.
4. Mana-mana orang atau badan yang ada memiliki dokumen hakmilik keluaran hendaklah, dalam tempoh tiga bulan tersebut, menyerahkannya kepada Pendaftar/Pentadbir Tanah.

JADUAL

Daerah—Hilir Perak. Mukim—Durian Sebatang. Perihal dan No. Hakmilik—Hakmilik Sementara Daftar 13129. No. PT—PT 0016049. Luas—347.9105 meter persegi.

Bertarikh 7 April 2004.
[PTG. PK. 4/4-49(A).]

MANSHOR BIN YAHYA
Timbalan Pendaftar Hakmilik,
Perak

No. 429.

Pada menjalankan kuasa-kuasa yang diberi oleh Bab 4 Bahagian Sepuluh Kanun Tanah Negara, Notis adalah dengan ini diberi bahawa adalah dicadangkan untuk menyediakan suatu dokumen hakmilik daftar sementara berhubung dengan tanah yang diperihalkan dalam Jadual di bawah ini kerana sebab-sebab yang berikut:

Dokumen Hakmilik Daftar Telah Hilang.

2. Selepas tersiarnya notis ini dalam *Warta*, tiada Pendaftar atau Pentadbir Tanah boleh menerima untuk pendaftaran apa-apa kaveat persendirian di bawah Seksyen 332 atau apa-apa kaveat pemegang lien di bawah Seksyen 330 yang berkenaan dengannya sehingga catatan dalam dokumen hakmilik daftar sementara telah disahkan di bawah Seksyen 175F.
3. Mana-mana orang atau badan yang mempunyai kepentingan dalam tanah tersebut boleh memohon dalam tempoh tiga bulan tersiarnya notis ini dalam *Warta* kepada Pendaftar/Pentadbir Tanah dalam Borang 10F bahawa nama tuanpunya/mana-mana orang mempunyai kepentingan berdaftar atau kepentingan boleh daftar dimasukkan dalam dokumen hakmilik daftar sementara.
4. Mana-mana orang atau badan yang ada memiliki dokumen hakmilik keluaran hendaklah, dalam tempoh tiga bulan tersebut, menyerahkannya kepada Pendaftar/Pentadbir Tanah.

JADUAL

Daerah—Hilir Perak. Mukim—Durian Sebatang. Perihal dan No. Hakmilik—Hakmilik Sementara Daftar 13130. No. PT—PT 0016050. Luas—347.7247 meter persegi.

Bertarikh 7 April 2004.
[PTG. PK. 4/4-50(A).]

MANSHOR BIN YAHYA
Timbalan Pendaftar Hakmilik,
Perak

No. 430.

Pada menjalankan kuasa-kuasa yang diberi oleh Bab 4 Bahagian Sepuluh Kanun Tanah Negara, Notis adalah dengan ini diberi bahawa adalah dicadangkan untuk menyediakan suatu dokumen hakmilik daftar sementara berhubungan dengan tanah yang diperihalkan dalam Jadual di bawah ini kerana sebab-sebab yang berikut:

Dokumen Hakmilik Daftar Telah Hilang.

2. Selepas tersiarnya notis ini dalam *Warta*, tiada Pendaftar atau Pentadbir Tanah boleh menerima untuk pendaftaran apa-apa kaveat persendirian di bawah Seksyen 332 atau apa-apa kaveat pemegang lien di bawah Seksyen 330 yang berkenaan dengannya sehingga catatan dalam dokumen hakmilik daftar sementara telah disahkan di bawah Seksyen 175F.
3. Mana-mana orang atau badan yang mempunyai kepentingan dalam tanah tersebut boleh memohon dalam tempoh tiga bulan tersiarnya notis ini dalam *Warta* kepada Pendaftar/Pentadbir Tanah dalam Borang 10F bahawa nama tuanpunya/mana-mana orang mempunyai kepentingan berdaftar atau kepentingan boleh daftar dimasukkan dalam dokumen hakmilik daftar sementara.
4. Mana-mana orang atau badan yang ada memiliki dokumen hakmilik keluaran hendaklah, dalam tempoh tiga bulan tersebut, menyerahkannya kepada Pendaftar/Pentadbir Tanah.

JADUAL

Daerah—Hilir Perak. Mukim—Durian Sebatang. Perihal dan No. Hakmilik—Hakmilik Sementara Daftar 13131. No. PT—PT 0016051. Luas—347.6318 meter persegi.

Bertarikh 7 April 2004.
[PTG. PK. 4/4-51(A).]

MANSHOR BIN YAHYA
Timbalan Pendaftar Hakmilik,
Perak

No. 431.

Pada menjalankan kuasa-kuasa yang diberi oleh Bab 4 Bahagian Sepuluh Kanun Tanah Negara, Notis adalah dengan ini diberi bahawa adalah dicadangkan untuk menyediakan suatu dokumen hakmilik daftar sementara berhubungan dengan tanah yang diperihalkan dalam Jadual di bawah ini kerana sebab-sebab yang berikut:

Dokumen Hakmilik Daftar Telah Hilang.

2. Selepas tersiarnya notis ini dalam *Warta*, tiada Pendaftar atau Pentadbir Tanah boleh menerima untuk pendaftaran apa-apa kaveat persendirian di bawah Seksyen 332 atau apa-apa kaveat pemegang lien di bawah Seksyen 330 yang berkenaan dengannya sehingga catatan dalam dokumen hakmilik daftar sementara telah disahkan di bawah Seksyen 175F.
3. Mana-mana orang atau badan yang mempunyai kepentingan dalam tanah tersebut boleh memohon dalam tempoh tiga bulan tersiarnya notis ini dalam *Warta* kepada Pendaftar/Pentadbir Tanah dalam Borang 10F bahawa nama tuanpunya/mana-mana orang mempunyai kepentingan berdaftar atau kepentingan boleh daftar dimasukkan dalam dokumen hakmilik daftar sementara.
4. Mana-mana orang atau badan yang ada memiliki dokumen hakmilik keluaran hendaklah, dalam tempoh tiga bulan tersebut, menyerahkannya kepada Pendaftar/Pentadbir Tanah.

JADUAL

Daerah—Hilir Perak. Mukim—Durian Sebatang. Perihal dan No. Hakmilik—Hakmilik Sementara Daftar 13132. No. PT—PT 0016052. Luas—347.446 meter persegi.

Bertarikh 7 April 2004.
[PTG. PK. 4/4-52(A).]

MANSHOR BIN YAHYA
Timbalan Pendaftar Hakmilik,
Perak

No. 432.

Pada menjalankan kuasa-kuasa yang diberi oleh Bab 4 Bahagian Sepuluh Kanun Tanah Negara, Notis adalah dengan ini diberi bahawa adalah dicadangkan untuk menyediakan suatu dokumen hakmilik daftar sementara berhubungan dengan tanah yang diperihalkan dalam Jadual di bawah ini kerana sebab-sebab yang berikut:

Dokumen Hakmilik Daftar Telah Hilang.

2. Selepas tersiarnya notis ini dalam *Warta*, tiada Pendaftar atau Pentadbir Tanah boleh menerima untuk pendaftaran apa-apa kaveat persendirian di bawah Seksyen 332 atau apa-apa kaveat pemegang lien di bawah Seksyen 330 yang berkenaan dengannya sehingga catatan dalam dokumen hakmilik daftar sementara telah disahkan di bawah Seksyen 175F.

3. Mana-mana orang atau badan yang mempunyai kepentingan dalam tanah tersebut boleh memohon dalam tempoh tiga bulan tersiarnya notis ini dalam *Warta* kepada Pendaftar/Pentadbir Tanah dalam Borang 10F bahawa nama tuannya/mana-mana orang mempunyai kepentingan berdaftar atau kepentingan boleh daftar dimasukkan dalam dokumen hakmilik daftar sementara.
4. Mana-mana orang atau badan yang ada memiliki dokumen hakmilik keluaran hendaklah, dalam tempoh tiga bulan tersebut, menyerahkannya kepada Pendaftar/Pentadbir Tanah.

JADUAL

Daerah—Hilir Perak. Mukim—Durian Sebatang. Perihal dan No. Hakmilik—Hakmilik Sementara Daftar 13133. No. PT—PT 0016053. Luas—347.2602 meter persegi.

Bertarikh 7 April 2004.
[PTG. PK. 4/4-53(A).]

MANSHOR BIN YAHYA
Timbalan Pendaftar Hakmilik,
Perak

No. 433.

Pada menjalankan kuasa-kuasa yang diberi oleh Bab 4 Bahagian Sepuluh Kanun Tanah Negara, Notis adalah dengan ini diberi bahawa adalah dicadangkan untuk menyediakan suatu dokumen hakmilik daftar sementara berhubungan dengan tanah yang diperihalkan dalam Jadual di bawah ini kerana sebab-sebab yang berikut:

Dokumen Hakmilik Daftar Telah Hilang.

2. Selepas tersiarnya notis ini dalam *Warta*, tiada Pendaftar atau Pentadbir Tanah boleh menerima untuk pendaftaran apa-apa kaveat persendirian di bawah Seksyen 332 atau apa-apa kaveat pemegang lien di bawah Seksyen 330 yang berkenaan dengannya sehingga catatan dalam dokumen hakmilik daftar sementara telah disahkan di bawah Seksyen 175F.
3. Mana-mana orang atau badan yang mempunyai kepentingan dalam tanah tersebut boleh memohon dalam tempoh tiga bulan tersiarnya notis ini dalam *Warta* kepada Pendaftar/Pentadbir Tanah dalam Borang 10F bahawa nama tuannya/mana-mana orang mempunyai kepentingan berdaftar atau kepentingan boleh daftar dimasukkan dalam dokumen hakmilik daftar sementara.
4. Mana-mana orang atau badan yang ada memiliki dokumen hakmilik keluaran hendaklah, dalam tempoh tiga bulan tersebut, menyerahkannya kepada Pendaftar/Pentadbir Tanah.

JADUAL

Daerah—Hilir Perak. Mukim—Durian Sebatang. Perihal dan No. Hakmilik—Hakmilik Sementara Daftar 13134. No. PT—PT 0016054. Luas—347.1673 meter persegi.

Bertarikh 7 April 2004.
[PTG. PK. 4/4-54(A).]

MANSHOR BIN YAHYA
Timbalan Pendaftar Hakmilik,
Perak

No. 434.

Pada menjalankan kuasa-kuasa yang diberi oleh Bab 4 Bahagian Sepuluh Kanun Tanah Negara, Notis adalah dengan ini diberi bahawa adalah dicadangkan untuk menyediakan suatu dokumen hakmilik daftar sementara berhubungan dengan tanah yang diperihalkan dalam Jadual di bawah ini kerana sebab-sebab yang berikut:

Dokumen Hakmilik Daftar Telah Hilang.

2. Selepas tersiarnya notis ini dalam *Warta*, tiada Pendaftar atau Pentadbir Tanah boleh menerima untuk pendaftaran apa-apa kaveat persendirian di bawah Seksyen 322 atau apa-apa kaveat pemegang lien di bawah Seksyen 330 yang berkenaan dengannya sehingga catatan dalam dokumen hakmilik daftar sementara telah disahkan di bawah Seksyen 175F.
3. Mana-mana orang atau badan yang mempunyai kepentingan dalam tanah tersebut boleh memohon dalam tempoh tiga bulan tersiarnya notis ini dalam *Warta* kepada Pendaftar/Pentadbir Tanah dalam Borang 10F bahawa nama tuannya/mana-mana orang mempunyai kepentingan berdaftar atau kepentingan boleh daftar dimasukkan dalam dokumen hakmilik daftar sementara.
4. Mana-mana orang atau badan yang ada memiliki dokumen hakmilik keluaran hendaklah, dalam tempoh tiga bulan tersebut, menyerahkannya kepada Pendaftar/Pentadbir Tanah.

JADUAL

Daerah—Hilir Perak. Mukim—Durian Sebatang. Perihal dan No. Hakmilik—Hakmilik Sementara Daftar 13135. No. PT—PT 0016055. Luas—346.9815 meter persegi.

Bertarikh 7 April 2004.
[PTG. PK. 4/4-55(A).]

MANSHOR BIN YAHYA
Timbalan Pendaftar Hakmilik,
Perak

No. 435.

Pada menjalankan kuasa-kuasa yang diberi oleh Bab 4 Bahagian Sepuluh Kanun Tanah Negara, Notis adalah dengan ini diberi bahawa adalah dicadangkan untuk menyediakan suatu dokumen hakmilik daftar sementara berhubungan dengan tanah yang diperihalkan dalam Jadual di bawah ini kerana sebab-sebab yang berikut:

Dokumen Hakmilik Daftar Telah Hilang.

2. Selepas tersiarnya notis ini dalam *Warta*, tiada Pendaftar atau Pentadbir Tanah boleh menerima untuk pendaftaran apa-apa kaveat persendirian di bawah Seksyen 332 atau apa-apa kaveat pemegang lien di bawah Seksyen 330 yang berkenaan dengannya sehingga catatan dalam dokumen hakmilik daftar sementara telah disahkan di bawah Seksyen 175F.
3. Mana-mana orang atau badan yang mempunyai kepentingan dalam tanah tersebut boleh memohon dalam tempoh tiga bulan tersiarnya notis ini dalam *Warta* kepada Pendaftar/Pentadbir Tanah dalam Borang 10F bahawa nama tuannya/mana-mana orang mempunyai kepentingan berdaftar atau kepentingan boleh daftar dimasukkan dalam dokumen hakmilik daftar sementara.
4. Mana-mana orang atau badan yang ada memiliki dokumen hakmilik keluaran hendaklah, dalam tempoh tiga bulan tersebut, menyerahkannya kepada Pendaftar/Pentadbir Tanah.

JADUAL

Daerah—Hilir Perak. Mukim—Durian Sebatang. Perihal dan No. Hakmilik—Hakmilik Sementara Daftar 13136. No. PT—PT 0016056. Luas—346.8886 meter persegi.

Bertarikh 7 April 2004.
[PTG. PK. 4/4-56(A).]

MANSHOR BIN YAHYA
Timbalan Pendaftar Hakmilik,
Perak

No. 436.

Pada menjalankan kuasa-kuasa yang diberi oleh Bab 4 Bahagian Sepuluh Kanun Tanah Negara, Notis adalah dengan ini diberi bahawa adalah dicadangkan untuk menggantikan suatu dokumen hakmilik keluaran sementara berhubungan dengan tanah yang diperihalkan dalam Jadual di bawah ini kerana sebab-sebab yang berikut:

Permohonan dibuat kerana Dokumen Hakmilik Pendaftar seperti Jadual di bawah telah hilang

2. Selepas tersiarnya notis ini dalam *Warta*, tiada Pendaftar atau Pentadbir Tanah boleh menerima untuk pendaftaran apa-apa suratcara urusniaga yang menyentuh tanah itu atau memasukkan apa-apa kaveat persendirian di bawah Seksyen 322 atau apa-apa kaveat pemegang lien di bawah Seksyen 330 yang berkenaan dengannya sehingga catatan dalam dokumen hakmilik daftar sementara telah disahkan di bawah Seksyen 175F.

3. Mana-mana orang atau badan yang mempunyai kepentingan dalam tanah tersebut boleh memohon dalam tempoh tiga bulan tersiarnya notis ini dalam *Warta* kepada Pendaftar/Pentadbir Tanah dalam Borang 10F bahawa nama tuanpunya/mana-mana orang mempunyai kepentingan berdaftar atau kepentingan boleh daftar dimasukkan dalam dokumen hakmilik daftar sementara.
4. Mana-mana orang atau badan yang ada memiliki dokumen hakmilik keluaran hendaklah, dalam tempoh tiga bulan tersebut, menyerahkannya kepada Pendaftar/Pentadbir Tanah.

JADUAL

Daerah—Hilir Perak. Mukim—Durian Sebatang. Perihal dan No. Hakmilik—Hakmilik Sementara Daftar 14301. No. PT—PT 0016676. Luas—130.06 meter persegi.

Bertarikh 10 April 2004.
[PTG. PK. 4/4-69(A).]

MANSHOR BIN YAHYA
Timbalan Pendaftar Hakmilik,
Perak

No. 437.

Pada menjalankan kuasa-kuasa yang diberi oleh Bab 4 Bahagian Sepuluh Kanun Tanah Negara, Notis adalah dengan ini diberi bahawa adalah dicadangkan untuk menggantikan dokumen hakmilik keluaran sementara bagi tanah yang diperihalkan dalam Jadual di bawah ini kerana sebab-sebab yang berikut:

Permohonan dibuat kerana Dokumen Hakmilik Pendaftar seperti Jadual di bawah telah hilang.

2. Selepas tersiarnya notis ini dalam *Warta*, tiada Pendaftar atau Pentadbir Tanah boleh menerima untuk pendaftaran apa-apa suratcara urusaniaga yang menyentuh tanah itu atau memasukkan apa-apa kaveat persendirian di bawah Seksyen 322 atau apa-apa kaveat pemegang lien di bawah Seksyen 330 yang berkenaan dengannya sehingga catatan dalam dokumen hakmilik daftar sementara telah disahkan di bawah Seksyen 175F.
3. Mana-mana orang atau badan yang mempunyai kepentingan dalam tanah tersebut boleh memohon dalam tempoh tiga bulan tersiarnya notis ini dalam *Warta* kepada Pendaftar/Pentadbir Tanah dalam Borang 10F bahawa nama tuanpunya/mana-mana orang mempunyai kepentingan berdaftar atau kepentingan boleh daftar dimasukkan dalam dokumen hakmilik daftar sementara.
4. Mana-mana orang atau badan yang ada memiliki dokumen hakmilik keluaran hendaklah, dalam tempoh tiga bulan tersebut, menyerahkannya kepada Pendaftar/Pentadbir Tanah.

JADUAL

Daerah—Hilir Perak. Mukim—Durian Sebatang. Perihal dan No. Hakmilik—Hakmilik Sementara Daftar 14302. No. PT—PT 0016677. Luas—130.06 meter persegi.

Bertarikh 10 April 2004.
[PTG. PK. 4/4-70(A).]

MANSHOR BIN YAHYA
Timbalan Pendaftar Hakmilik,
Perak

No. 438.

Pada menjalankan kuasa-kuasa yang diberi oleh Bab 4 Bahagian Sepuluh Kanun Tanah Negara, Notis adalah dengan ini diberi bahawa adalah dicadangkan untuk menggantikan dokumen hakmilik keluaran sementara bagi tanah yang diperihalkan dalam Jadual di bawah ini kerana sebab-sebab yang berikut:

Permohonan dibuat kerana Dokumen Hakmilik Pendaftar seperti Jadual di bawah telah hilang.

2. Selepas tersiarnya notis ini dalam *Warta*, tiada Pendaftar atau Pentadbir Tanah boleh menerima untuk pendaftaran apa-apa suratcara urusaniaga yang menyentuh tanah itu atau memasukkan apa-apa kaveat persendirian di bawah Seksyen 322 atau apa-apa kaveat pemegang lien di bawah Seksyen 330 yang berkenaan dengannya sehingga catatan dalam dokumen hakmilik daftar sementara telah disahkan di bawah Seksyen 175F.

3. Mana-mana orang atau badan yang mempunyai kepentingan dalam tanah tersebut boleh memohon dalam tempoh tiga bulan tersiarnya notis ini dalam *Warta* kepada Pendaftar/Pentadbir Tanah dalam Borang 10F bahawa nama tuannya/mana-mana orang mempunyai kepentingan berdaftar atau kepentingan boleh daftar dimasukkan dalam dokumen hakmilik daftar sementara.

4. Mana-mana orang atau badan yang ada memiliki dokumen hakmilik keluaran hendaklah, dalam tempoh tiga bulan tersebut, menyerahkannya kepada Pendaftar/Pentadbir Tanah.

JADUAL

Daerah—Hilir Perak. Mukim—Durian Sebatang. Perihal dan No. Hakmilik—Hakmilik Sementara Daftar 14303. No. PT—PT 16678. Luas—130.06 meter persegi.

Bertarikh 10 April 2004.
[PTG. PK. 4/4-71(A).]

MANSHOR BIN YAHYA
Timbalan Pendaftar Hakmilik,
Perak

No. 439.

Pada menjalankan kuasa-kuasa yang diberi oleh Bab 4 Bahagian Sepuluh Kanun Tanah Negara, Notis adalah dengan ini diberi bahawa adalah dicadangkan untuk menggantikan dokumen hakmilik keluaran sementara bagi tanah yang diperihalkan dalam Jadual di bawah ini kerana sebab-sebab yang berikut:

Permohonan dibuat kerana Dokumen Hakmilik Pendaftar seperti Jadual di bawah telah hilang.

2. Selepas tersiarnya notis ini dalam *Warta*, tiada Pendaftar atau Pentadbir Tanah boleh menerima untuk pendaftaran apa-apa suratcara urusaniaga yang menyentuh tanah itu atau memasukkan apa-apa kaveat persendirian di bawah Seksyen 322 atau apa-apa kaveat pemegang lien di bawah Seksyen 330 yang berkenaan dengannya sehingga catatan dalam dokumen hakmilik daftar sementara telah disahkan di bawah Seksyen 175F.

3. Mana-mana orang atau badan yang mempunyai kepentingan dalam tanah tersebut boleh memohon dalam tempoh tiga bulan tersiarnya notis ini dalam *Warta* kepada Pendaftar/Pentadbir Tanah dalam Borang 10F bahawa nama tuannya/mana-mana orang mempunyai kepentingan berdaftar atau kepentingan boleh daftar dimasukkan dalam dokumen hakmilik daftar sementara.

4. Mana-mana orang atau badan yang ada memiliki dokumen hakmilik keluaran hendaklah, dalam tempoh tiga bulan tersebut, menyerahkannya kepada Pendaftar/Pentadbir Tanah.

JADUAL

Daerah—Hilir Perak. Mukim—Durian Sebatang. Perihal dan No. Hakmilik—Hakmilik Sementara Daftar 14304. No. PT—PT 16679. Luas—130.06 meter persegi.

Bertarikh 10 April 2004.
[PTG. PK. 4/4-72(A).]

MANSHOR BIN YAHYA
Timbalan Pendaftar Hakmilik,
Perak

No. 440.

Pada menjalankan kuasa-kuasa yang diberi oleh Bab 4 Bahagian Sepuluh Kanun Tanah Negara, Notis adalah dengan ini diberi bahawa adalah dicadangkan untuk menggantikan dokumen hakmilik keluaran sementara bagi tanah yang diperihalkan dalam Jadual di bawah ini kerana sebab-sebab yang berikut:

Permohonan dibuat kerana Dokumen Hakmilik Pendaftar seperti Jadual di bawah telah hilang.

2. Selepas tersiarnya notis ini dalam *Warta*, tiada Pendaftar atau Pentadbir Tanah boleh menerima untuk pendaftaran apa-apa suratcara urusaniaga yang menyentuh tanah itu atau memasukkan apa-apa kaveat persendirian di bawah Seksyen 322 atau apa-apa kaveat pemegang lien di bawah Seksyen 330 yang berkenaan dengannya sehingga catatan dalam dokumen hakmilik daftar sementara telah disahkan di bawah Seksyen 175F.

3. Mana-mana orang atau badan yang mempunyai kepentingan dalam tanah tersebut boleh memohon dalam tempoh tiga bulan tersiarnya notis ini dalam *Warta* kepada Pendaftar/Pentadbir Tanah dalam Borang 10F bahawa nama tuanpunya/mana-mana orang mempunyai kepentingan berdaftar atau kepentingan boleh daftar dimasukkan dalam dokumen hakmilik daftar sementara.
4. Mana-mana orang atau badan yang ada memiliki dokumen hakmilik keluaran hendaklah, dalam tempoh tiga bulan tersebut, menyerahkannya kepada Pendaftar/Pentadbir Tanah.

JADUAL

Daerah—Hilir Perak. Mukim—Durian Sebatang. Perihal dan No. Hakmilik—Hakmilik Sementara Daftar 14305. No. PT—PT 16680. Luas—130.06 meter persegi.

Bertarikh 10 April 2004.
[PTG. PK. 4/4-73(A).]

MANSHOR BIN YAHYA
Timbalan Pendaftar Hakmilik,
Perak

No. 441.

Pada menjalankan kuasa-kuasa yang diberi oleh Bab 4 Bahagian Sepuluh Kanun Tanah Negara, Notis adalah dengan ini diberi bahawa adalah dicadangkan untuk menggantikan dokumen hakmilik keluaran sementara bagi tanah yang diperihalkan dalam Jadual di bawah ini kerana sebab-sebab yang berikut:

Permohonan dibuat kerana Dokumen Hakmilik Pendaftar seperti Jadual di bawah telah hilang

2. Selepas tersiarnya notis ini dalam *Warta*, tiada Pendaftar atau Pentadbir Tanah boleh menerima untuk pendaftaran apa-apa suratcara urusaniaga yang menyentuh tanah itu atau memasukkan apa-apa kaveat persendirian di bawah Seksyen 322 atau apa-apa kaveat pemegang lien di bawah Seksyen 330 yang berkenaan dengannya sehingga catatan dalam dokumen hakmilik daftar sementara telah disahkan di bawah Seksyen 175F.
3. Mana-mana orang atau badan yang mempunyai kepentingan dalam tanah tersebut boleh memohon dalam tempoh tiga bulan tersiarnya notis ini dalam *Warta* kepada Pendaftar/Pentadbir Tanah dalam Borang 10F bahawa nama tuanpunya/mana-mana orang mempunyai kepentingan berdaftar atau kepentingan boleh daftar dimasukkan dalam dokumen hakmilik daftar sementara.

4. Mana-mana orang atau badan yang ada memiliki dokumen hakmilik keluaran hendaklah, dalam tempoh tiga bulan tersebut, menyerahkannya kepada Pendaftar/Pentadbir Tanah.

JADUAL

Daerah—Hilir Perak. Mukim—Durian Sebatang. Perihal dan No. Hakmilik—Hakmilik Sementara Daftar 14306. No. PT—PT 0016681. Luas—253.1525 meter persegi.

Bertarikh 10 April 2004.
[PTG. PK. 4/4-74(A).]

MANSHOR BIN YAHYA
Timbalan Pendaftar Hakmilik,
Perak

No. 442.

Pada menjalankan kuasa-kuasa yang diberi oleh Bab 4 Bahagian Sepuluh Kanun Tanah Negara, Notis adalah dengan ini diberi bahawa adalah dicadangkan untuk menggantikan dokumen hakmilik keluaran sementara bagi tanah yang diperihalkan dalam Jadual di bawah ini kerana sebab-sebab yang berikut:

Permohonan dibuat kerana Dokumen Hakmilik Pendaftar seperti Jadual di bawah telah hilang.

2. Selepas tersiarnya notis ini dalam *Warta*, tiada Pendaftar atau Pentadbir Tanah boleh menerima untuk pendaftaran apa-apa suratcara urusniaga yang menyentuh tanah itu atau memasukkan apa-apa kaveat persendirian di bawah Seksyen 322 atau apa-apa kaveat pemegang lien di bawah Seksyen 330 yang berkenaan dengannya sehingga catatan dalam dokumen hakmilik daftar sementara telah disahkan di bawah Seksyen 175F.

3. Mana-mana orang atau badan yang mempunyai kepentingan dalam tanah tersebut boleh memohon dalam tempoh tiga bulan tersiarnya notis ini dalam *Warta* kepada Pendaftar/Pentadbir Tanah dalam Borang 10F bahawa nama tuannya/mana-mana orang mempunyai kepentingan berdaftar atau kepentingan boleh daftar dimasukkan dalam dokumen hakmilik daftar sementara.

4. Mana-mana orang atau badan yang ada memiliki dokumen hakmilik keluaran hendaklah, dalam tempoh tiga bulan tersebut, menyerahkannya kepada Pendaftar/Pentadbir Tanah.

JADUAL

Daerah—Hilir Perak. Mukim—Durian Sebatang. Perihal dan No. Hakmilik—Hakmilik Sementara Daftar 14307. No. PT—PT 0016682. Luas—130.06 meter persegi.

Bertarikh 10 April 2004.
[PTG. PK. 4/4-75(A).]

MANSHOR BIN YAHYA
Timbalan Pendaftar Hakmilik,
Perak

No. 443.

Pada menjalankan kuasa-kuasa yang diberi oleh Bab 4 Bahagian Sepuluh Kanun Tanah Negara, Notis adalah dengan ini diberi bahawa adalah dicadangkan untuk menggantikan dokumen hakmilik keluaran sementara bagi tanah yang diperihalkan dalam Jadual di bawah ini kerana sebab-sebab yang berikut:

Permohonan dibuat kerana Dokumen Hakmilik Pendaftar seperti Jadual di bawah telah hilang.

2. Selepas tersiarnya notis ini dalam *Warta*, tiada Pendaftar atau Pentadbir Tanah boleh menerima untuk pendaftaran apa-apa suratcara urusan yang menyentuh tanah itu atau memasukkan apa-apa kaveat persendirian di bawah Seksyen 322 atau apa-apa kaveat pemegang lien di bawah Seksyen 330 yang berkenaan dengannya sehingga catatan dalam dokumen hakmilik daftar sementara telah disahkan di bawah Seksyen 175F.

3. Mana-mana orang atau badan yang mempunyai kepentingan dalam tanah tersebut boleh memohon dalam tempoh tiga bulan tersiarnya notis ini dalam *Warta* kepada Pendaftar/Pentadbir Tanah dalam Borang 10F bahawa nama tuannya/mana-mana orang mempunyai kepentingan berdaftar atau kepentingan boleh daftar dimasukkan dalam dokumen hakmilik daftar sementara.

4. Mana-mana orang atau badan yang ada memiliki dokumen hakmilik keluaran hendaklah, dalam tempoh tiga bulan tersebut, menyerahkannya kepada Pendaftar/Pentadbir Tanah.

JADUAL

Daerah—Hilir Perak. Mukim—Durian Sebatang. Perihal dan No. Hakmilik—Hakmilik Sementara Daftar 14308. No. PT—PT 0016683. Luas—130.06 meter persegi.

Bertarikh 10 April 2004.
[PTG. PK. 4/4-76(A).]

MANSHOR BIN YAHYA
Timbalan Pendaftar Hakmilik,
Perak

No. 444.

Pada menjalankan kuasa-kuasa yang diberi oleh Bab 4 Bahagian Sepuluh Kanun Tanah Negara, Notis adalah dengan ini diberi bahawa adalah dicadangkan untuk menggantikan dokumen hakmilik keluaran sementara bagi tanah yang diperihalkan dalam Jadual di bawah ini kerana sebab-sebab yang berikut:

Permohonan dibuat kerana Dokumen Hakmilik Pendaftar seperti Jadual di bawah telah hilang.

2. Selepas tersiarnya notis ini dalam *Warta*, tiada Pendaftar atau Pentadbir Tanah boleh menerima untuk pendaftaran apa-apa suratcara urusan yang menyentuh tanah itu atau memasukkan apa-apa kaveat persendirian di bawah

Seksyen 322 atau apa-apa kaveat pemegang lien di bawah Seksyen 330 yang berkenaan dengannya sehingga catatan dalam dokumen hakmilik daftar sementara telah disahkan di bawah Seksyen 175F.

3. Mana-mana orang atau badan yang mempunyai kepentingan dalam tanah tersebut boleh memohon dalam tempoh tiga bulan tersiarnya notis ini dalam *Warta* kepada Pendaftar/Pentadbir Tanah dalam Borang 10F bahawa nama tuanpunya/mana-mana orang mempunyai kepentingan berdaftar atau kepentingan boleh daftar dimasukkan dalam dokumen hakmilik daftar sementara.

4. Mana-mana orang atau badan yang ada memiliki dokumen hakmilik keluaran hendaklah, dalam tempoh tiga bulan tersebut, menyerahkannya kepada Pendaftar/Pentadbir Tanah.

JADUAL

Daerah—Hilir Perak. Mukim—Durian Sebatang. Perihal dan No. Hakmilik—Hakmilik Sementara Daftar 14309. No. PT—PT 0016684. Luas—130.06 meter persegi.

Bertarikh 10 April 2004.
[PTG. PK. 4/4-77(A).]

MANSHOR BIN YAHYA
Timbalan Pendaftar Hakmilik,
Perak

No. 445.

(Seksyen 175D)

NOTIS-NOTIS BAHAWA DOKUMEN HAKMILIK DAFTAR SEMENTARA
ADALAH TERBUKA UNTUK DIPERIKSA

Notis adalah dengan ini diberi bahawa dokumen hakmilik daftar sementara mengenai tanah yang diperihalkan dalam Jadual di bawah ini adalah sekarang terbuka untuk diperiksa di Pejabat Pengarah Tanah dan Galian, Bangunan Seri Perak Darul Ridzuan, Jalan Panglima Bukit Gantang dan boleh diperiksa dalam waktu pejabat biasa tanpa dikenakan bayaran.

Mana-mana orang atau badan yang ada mempunyai apa-apa kepentingan atas tanah yang tersebut boleh membantah terhadap apa-apa catatan di dalamnya mengikut Seksyen 175E dalam tempoh tiga bulan daripada tarikh notis ini disiarkan dalam *Warta*.

JADUAL

Daerah—Hulu Perak. Bandar—Gerik. Perihal dan No. Hakmilik—Geran 67258. No. Lot—0000128. Luas—185.8 meter persegi. Tuanpunya berdaftar—Koh Siew Ching (p) dan Low Sew Hua (p).

Bertarikh 30 Mac 2004.
[PTG. PK. 4/5-2(A).]

Pendaftar Pentadbir Tanah
Pejabat Pengarah Tanah dan Galian

No. 446.

Notis adalah dengan ini diberi bahawa dokumen hakmilik daftar sementara mengenai tanah yang diperihalkan dalam Jadual di bawah ini adalah sekarang terbuka untuk diperiksa di Pejabat Pengarah Tanah dan Galian, Bangunan Seri Perak Darul Ridzuan, Jalan Panglima Bukit Gantang dan boleh diperiksa dalam waktu pejabat biasa tanpa dikenakan bayaran.

Mana-mana orang atau badan yang ada mempunyai apa-apa kepentingan atas tanah yang tersebut boleh membantah terhadap apa-apa catatan di dalamnya mengikut Seksyen 175E dalam tempoh tiga bulan daripada tarikh notis ini disiarkan dalam *Warta*.

JADUAL

Daerah—Kinta. Bandar—Bandar Ipoh (S). Perihal dan No. Hakmilik—Geran 67239. No. Lot—000600S. Luas—144.8311 meter persegi. Tuanpunya berdaftar—Foo Nyit Tse & Brothers Limited.

Bertarikh 30 Mac 2004.
[PTG. PK. 4/5-15(A).]

Pendaftar Pentadbir Tanah
Pejabat Pengarah Tanah dan Galian

No. 447.

(Seksyen 187B)

NOTIS-NOTIS MENGENAI CADANGAN HENDAK MENGELUARKAN
DOKUMEN HAKMILIK KELUARAN SEMENTARA YANG BARU

Pada menjalankan kuasa-kuasa yang diberi oleh Seksyen 187B Kanun Tanah Negara, notis adalah dengan ini diberi bahawa adalah dicadangkan untuk menggantikan dokumen hakmilik keluaran sementara bagi tanah yang diperihalkan dalam Jadual di bawah ini kerana sebab-sebab yang berikut:

Permohonan dibuat kerana Daftar Hakmilik Keluaran seperti Jadual di bawah telah diakui hilang.

JADUAL

Mukim—Pengkalan Aor. No. PT—4856. Perihal dan No. Hakmilik—HS(D) 1552/88. Luas—120.77 m.p.

Bertarikh 7 April 2004.
[PTG.PK. 3/11-411.]

MANSHOR BIN YAHYA
Timbalan Pendaftar Hakmilik,
Perak

No. 448.

Pada menjalankan kuasa-kuasa yang diberi oleh Seksyen 187B Kanun Tanah Negara, notis adalah dengan ini diberi bahawa adalah dicadangkan untuk menggantikan dokumen hakmilik keluaran sementara bagi tanah yang diperihalkan dalam Jadual di bawah ini kerana sebab-sebab yang berikut:

Permohonan dibuat kerana Daftar Hakmilik Keluaran seperti Jadual di bawah telah diakui hilang.

JADUAL

Mukim—Sitiawan. No. PT—3750. Perihal dan No. Hakmilik—HS(D) 5438. Luas—0.5747 hektar.

Bertarikh 15 April 2004.
[PTG.PK. 3/2-355.]

MANSHOR BIN YAHYA
Timbalan Pendaftar Hakmilik,
Perak

No. 449.

Pada menjalankan kuasa-kuasa yang diberi oleh Seksyen 187B Kanun Tanah Negara, notis adalah dengan ini diberi bahawa adalah dicadangkan untuk menggantikan dokumen hakmilik keluaran sementara bagi tanah yang diperihalkan dalam Jadual di bawah ini kerana sebab-sebab yang berikut:

Permohonan dibuat kerana Daftar Hakmilik Keluaran seperti Jadual di bawah telah diakui hilang.

JADUAL

Mukim—Ayer Tawar. No. Lot—1074 dan 1075. Perihal dan No. Hakmilik—HS(D) 387/71 dan HSD 388/71. Luas—176.51 meter persegi.

Bertarikh 15 April 2004.
[PTG.PK. 3/2-357.]

MANSHOR BIN YAHYA
Timbalan Pendaftar Hakmilik,
Perak

No. 450.

Pada menjalankan kuasa-kuasa yang diberi oleh Seksyen 187B Kanun Tanah Negara, notis adalah dengan ini diberi bahawa adalah dicadangkan untuk menggantikan dokumen hakmilik keluaran sementara bagi tanah yang diperihalkan dalam Jadual di bawah ini kerana sebab-sebab yang berikut:

Permohonan dibuat kerana Daftar Hakmilik Keluaran seperti Jadual di bawah telah diakui hilang.

JADUAL

Mukim—Hulu Kinta. No. PT—53829. Perihal dan No. Hakmilik—HS(D) 5233/84. Luas—89.184 meter persegi.

Bertarikh 15 April 2004.
[PTG.PK. 3/6-1130.]

MANSHOR BIN YAHYA
Timbalan Pendaftar Hakmilik,
Perak

No. 451.

Pada menjalankan kuasa-kuasa yang diberi oleh Seksyen 187B Kanun Tanah Negara, notis adalah dengan ini diberi bahawa adalah dicadangkan untuk menggantikan dokumen hakmilik keluaran sementara bagi tanah yang diperihalkan dalam Jadual di bawah ini kerana sebab-sebab yang berikut:

Permohonan dibuat kerana Daftar Hakmilik Keluaran seperti Jadual di bawah telah diakui hilang.

JADUAL

Mukim—Sitiawan. No. PT—4394. Perihal dan No. Hakmilik—HS(D) 2094/82. Luas—501.66 m.p.

Bertarikh 17 April 2004.
[PTG.PK. 3/2-354.]

MANSHOR BIN YAHYA
Timbalan Pendaftar Hakmilik,
Perak

No. 452.

Pada menjalankan kuasa-kuasa yang diberi oleh Seksyen 187B Kanun Tanah Negara, notis adalah dengan ini diberi bahawa adalah dicadangkan untuk menggantikan dokumen hakmilik keluaran sementara bagi tanah yang diperihalkan dalam Jadual di bawah ini kerana sebab-sebab yang berikut:

Permohonan dibuat kerana Daftar Hakmilik Keluaran seperti Jadual di bawah telah diakui hilang.

JADUAL

Pekan—Ayer Tawar. No. Lot—1077. Perihal dan No. Hakmilik—HS(D) 390/71. Luas—176.51 meter persegi.

Bertarikh 25 April 2004.
[PTG.PK. 3/2-356.]

MANSHOR BIN YAHYA
Timbalan Pendaftar Hakmilik,
Perak

No. 453.

(Seksyen 261)

SAMAN-SAMAN KEPADA PENGGADAI SUPAYA HADIR DALAM SIASATAN

Kepada Jaafar Sidek bin Mat Lazim (KP. No. 5825851) yang beralamat di No. 491A Kampong Setia, 36000 Kampong Gajah, Perak, Darul Ridzuan penggadai dalam gadaian yang tersebut dalam Jadual di bawah ini bagi tanah sebagaimana yang tersebut di dalamnya.

Bahawasanya saya telah menerima daripada pemegang gadai dalam gadaian yang tersebut suatu permohonan supaya perintah jual dikeluarkan di bawah Seksyen 260(2) Kanun Tanah Negara.

Dan bahawasanya saya bercadang hendak mengadakan suatu siasatan berkenaan dengan permohonan tersebut di Pejabat Tanah Manjung pada hari 11hb Mei 2004 jam 10.30 pagi.

JADUAL TANAH DAN KEPENTINGAN

Bandar/Pekan/Mukim—Mukim Lekir. No. PT—No. Pt. 2825. Jenis dan No. Hakmilik—HS(M) 77/83. Bahagian Tanah (jika ada)—Semua. No. Berdaftar Gadaian (jika ada)—Pers. No.: 1155/1990 Jld: 42 Fol: 56.

Bertarikh 29 Mac 2004.
[PTM. D2/46/02.]

HAJI MOHAMED YUSUF BIN GHAZALI
b.p. Pentadbir Tanah,
Manjung

No. 454.

Kepada Zainal Annuar bin Mohamed Noor, yang beralamat di No. 141, Taman Dinding, 32400 Ayer Tawar, Perak Darul Ridzuan penggadai dalam gadaian yang tersebut dalam Jadual di bawah ini bagi tanah/pajakan/pajakan kecil sebagaimana yang tersebut di dalamnya.

Bahawasanya saya telah menerima daripada tuan/puan pemegang gadai yang tersebut suatu permohonan supaya perintah jual dikeluarkan di bawah Seksyen 260(2) Kanun Tanah Negara.

Dan bahawasanya saya bercadang hendak mengadakan suatu siasatan berkenaan dengan permohonan tersebut di Pejabat Tanah Perak Tengah, Aras Bawah, Kompleks Pentadbiran Daerah, Seri Iskandar pada hari Selasa 29 Jun 2004 jam 10.00 pagi.

Maka oleh yang demikian, menurut Seksyen 261(1)(c) Kanun Tanah Negara tuan/puan adalah dengan ini dikehendaki hadir dalam siasatan tersebut dan menunjukkan sebab-sebab mengapa perintah tersebut tidak patut dibuat.

JADUAL TANAH DAN KEPENTINGAN

Bandar/Pekan/Mukim—Belanja. No. Lot/Petak/PT—8717. Jenis dan No. Hakmilik—GM 3242. Bahagian Tanah (jika ada)—Semua. No. Berdaftar Gadaian (jika ada)—Pers.: 420/1996 Jilid: 27 Folio: 61.

Bertarikh 30 Mac 2004.
[PTSI 06/07-01-10/2002.]

HJ. MIOR MUHAMMAD JAMIL B. MIOR ZAKARIA
b.p. Pentadbir Tanah,
Perak Tengah

No. 455.

Kepada Napsiah binti Mat Sunah, W.D.T. No. 56, Bandar Nam Tung, 90000 Sandakan, Sabah di dalam Jadual di bawah ini tanah yang tersebut di dalamnya

Bahawasanya saya telah menerima daripada pemegang gadai yang tersebut suatu permohonan supaya perintah jual dikeluarkan di bawah Seksyen 260(2) Kanun Tanah Negara.

Dan bahawasanya saya bercadang hendak mengadakan suatu siasatan berkenaan dengan permohonan tersebut di Pejabat Tanah Perak Tengah, Kampong Gajah, Perak pada 19 Mei 2004 (Rabu) jam 9.30 pagi.

Maka oleh yang demikian, menurut Seksyen 261(1)(c) Kanun Tanah Negara tuan/puan adalah dengan ini dikehendaki hadir dalam siasatan tersebut dan menunjukkan sebab-sebab mengapa perintah tersebut tidak patut dibuat.

JADUAL TANAH DAN KEPENTINGAN

Bandar/Pekan/Mukim—Mukim Pulau Tiga. No. PT/Petak/Lot—2481 & 2482. Jenis dan No. H/M—HSM 13/75. Bahagian Tanah—Semua bhg. No. Berdaftar Gadaian (jika ada)—Pers. No.: 393/95 Jld: 22 Folio: 76 & Pers. No. 245/96 Jld. 23 Folio 96.

Bertarikh 5 April 2004.
[PTKG(P) 2/396.]

HAJI SABUDIN BIN UTHMAWI
b.p. Pentadbir Tanah,
Perak Tengah

No. 456.

Kepada Jeeg Fung Sdn. Bhd, yang beralamat No. 495, Jalan Woo Saik Hong, 36000 Teluk Intan penggadai dalam gadaian yang tersebut dalam Jadual di bawah ini tanah kekal yang tersebut di dalamnya.

Bahawasanya saya telah menerima daripada pemegang gadai dalam gadaian yang tersebut suatu permohonan supaya perintah jual dikeluarkan di bawah Seksyen 260(2) Kanun Tanah Negara.

Dan bahawasanya saya bercadang hendak mengadakan suatu siasatan berkenaan dengan permohonan tersebut di Pejabat Tanah, Hilir Perak, Teluk Intan pada hari Selasa bersamaan dengan 11.5.2004 jam 9.30 pagi.

JADUAL TANAH DAN KEPENTINGAN

Mukim—Changkat Jong. No. Lot—3239 dan Lot 3240. No. Hakmilik—GM 1070 dan GM 1071. Bahagian—Semua Bahagian. No. Gadaian Berdaftar—Pers.: 5/1992 Jilid: 55 Folio: 34.

Bertarikh 16 April 2004.
[PTHP 9/1056.]

MOHAMED YUSOF BIN SUDIN
b.p. Pentadbir Tanah,
Hilir Perak

No. 457.

(Seksyen 257 dan 263)

PERINTAH-PERINTAH JUALAN ATAS PERMINTAAN PEMEGANG GADAIAN

Saya, Azmi bin Ayob, Pentadbir Tanah, pada menjalankan kuasa yang diperuntukkan oleh Seksyen 263, Kanun Tanah Negara dengan ini perintah supaya dijual tanah/bahagian tanah yang tak dipecahkan/pajakan/pajakan kecil yang diperihalkan di dalam Jadual di bawah;

Dan saya selanjutnya memerintahkan—

- (a) bahawa jualan itu hendaklah dengan cara lelongan awam yang akan diadakan pada hari Khamis, 6 Mei 2004 jam 10.00 pagi;
 - (b) bahawa harga rizab bagi maksud jualan ialah RM40,000.00 (Ringgit: Empat Puluh Ribu sahaja); dan
 - (c) Bukan Simpanan Melayu.
2. Saya dapati bahawa amaun yang kena dibayar kepada pemegang gadaian/pemegang-pemegang gadaian pada tarikh siasatan ialah:
- (a) RM48,052.84 Malayan Banking Berhad.

3. Jualan ini hendaklah tertakluk kepada syarat-syarat berikut:
- (a) penawar memiliki jumlah yang bersamaan dengan sepuluh peratus daripada harga rizab yang ditetapkan di bawah perenggan 1(b) di atas RM4,000.00 (Ringgit: Empat Ribu sahaja);
 - (b) amaun penuh harga jualan boleh dibayar serta-merta selepas tukul dijatuhkan oleh penawar yang berjaya kepada pemegang gadaian;
 - (c) di mana amaun penuh harga jualan tidak dibayar selepas tukul dijatuhkan oleh penawar yang berjaya—
 - (i) maka, jumlah yang dinyatakan di perenggan (a) hendaklah dibayar kepada pemegang gadaian dan ia hendaklah dipegang sebagai deposit sehingga keseluruhan harga belian telah dibayar; dan
 - (ii) sebelum baki harga belian diselesaikan, jumlah yang dinyatakan di dalam subperenggan (1) hendaklah dikreditkan ke dalam akaun penggadai untuk tujuan mengurangkan jumlah yang kena dibayar kepada pemegang gadaian;
 - (d) baki harga belian hendaklah diselesaikan dalam masa tidak lebih daripada satu ratus dua puluh hari daripada tarikh jualan iaitu, tidak lewat dari tarikh 5 September 2004 dan bahawa hendaklah tiada apa-apa lanjutan bagi tempoh yang ditetapkan; dan
 - (e) di mana harga belian sepenuhnya tidak diselesaikan sebelum atau pada tarikh yang ditentukan dalam perenggan (d) jumlah yang dibayar sebagai deposit di bawah perenggan (c) kepada pemegang gadaian hendaklah dilucut hak dan dilupuskan dengan cara yang ditetapkan di bawah Seksyen 267A.

JADUAL TANAH DAN KEPENTINGAN

Bandar/Pekan/Mukim—Sayung. No. Lot/Petak/P.T.—Lot 9527 (PT 434). Jenis dan No. Hakmilik—PM 966 (HS(M) 378). Bahagian Tanah (jika ada)—Semua bhg. No. Berdaftar Gadaian (jika ada)—Pers. No. 853/98 Jilid: 60 Folio: 65 Kpd. MBB.

Bertarikh 31 Mac 2004.
[PDKK/T/LA/SOG/13/2003.]

AZMI BIN AYOB
b.p. Pentadbir Tanah,
Kuala Kangsar,
Perak

No. 458.

(Seksyen 263)

Saya, Haji Md Shafie bin Haji Muda, Pentadbir Tanah pada menjalankan kuasa yang diperuntukan oleh Seksyen 263 Kanun Tanah Negara, dengan ini perintah supaya dijual tanah/bahagian tanah yang tak dipecahkan/pajakan/pajakan kecil yang diperihalkan di dalam Jadual di bawah:

Dan saya selanjutnya memerintah—

- (a) bahawa jualan itu, hendaklah dengan cara lelongan awam, yang akan diadakan pada hari Selasa, 11 Mei 2004 jam 10.00 pagi di Pejabat Tanah, Larut dan Matang, Taiping;
 - (b) bahawa harga rizab bagi maksud jualan ialah RM55,000.00 (Ringgit: Lima Puluhan Lima Ribu sahaja); dan
 - (c) Bukan Simpanan Melayu.
2. Saya dapati bahawa amaun yang kena dibayar kepada pemegang gadaian/ pemegang-pemegang gadaian pada tarikh siasatan ialah RM:
- (a) RM10,233.18 Telekom Malaysia Berhad.
3. Jualan ini hendaklah tertakluk kepada syarat-syarat berikut:
- (a) penawar memiliki, jumlah yang bersamaan dengan sepuluh peratus daripada harga rizab yang ditetapkan di bawah perenggan 1(b) di atas:
RM5,500.00 (Ringgit: Lima Ribu Lima Ratus sahaja);
 - (b) amaun penuh harga jualan boleh dibayar serta-merta selepas tukul dijatuhkan oleh penawar yang berjaya kepada pemegang gadaian;
 - (c) di mana amaun penuh harga jualan tidak dibayar selepas tukul dijatuhkan oleh penawar yang berjaya-
 - (i) maka, jumlah yang dinyatakan di perenggan (a) hendaklah dibayar kepada pemegang gadaian dan ia hendaklah dipegang sebagai deposit sehingga keseluruhan harga belian telah dibayar; dan
 - (ii) Sebelum baki harga belian diselesaikan, jumlah yang dinyatakan di dalam subperenggan (i) hendaklah dikreditkan ke dalam akaun pengadai untuk tujuan mengurangkan jumlah yang kena dibayar kepada pemegang gadaian;
 - (d) baki harga belian hendaklah diselesaikan dalam masa tidak lebih daripada satu ratus dua puluh hari daripada tarikh jualan iaitu, tidak lewat dari tarikh 10 September 2004 dan bahawa hendaklah tiada apa-apa lanjutan bagi tempoh yang telah ditetapkan; dan
 - (e) di mana harga belian sepenuhnya tidak diselesaikan sebelum atau pada tarikh yang ditentukan dalam perenggan (d) jumlah yang dibayar sebagai deposit di bawah perenggan (c) kepada pemegang gadaian hendaklah dilucut hak dan dilupuskan dengan cara yang ditetapkan di bawah Seksyen 267A.

JADUAL TANAH DAN KEPENTINGAN

Mukim—Asam Kumbang. No. Lot—Lot 6860. Jenis dan No. Hakmilik—HS(M)L 91/76 . Luas—132.847 meter persegi. Bahagian Tanah (jika ada)—Semua bahagian. No. Berdaftar Gadaian (jika ada)—Gadaian Pers. No.: 798/1987 Jilid: 27 Folio: 192.

Bertarikh 1 April 2004.
[PTLM 369/25/2003/01.]
Lelongan 1

HAJI MD SHAFIE BIN HAJI MUDA
b.p. Pentadbir Tanah,
Larut Matang dan Selama

No. 459.

Saya, Haji Md Shafie bin Haji Muda, Pentadbir Tanah pada menjalankan kuasa yang diperuntukan oleh Seksyen 263 Kanun Tanah Negara, dengan ini perintah supaya dijual tanah/bahagian tanah yang tak dipecahkan/pajakan/pajakan kecil yang diperihalkan di dalam Jadual di bawah:

Dan saya selanjutnya memerintah—

- (a) bahawa jualan itu, hendaklah dengan cara lelongan awam, yang akan diadakan pada hari Khamis 6 Mei 2004 jam 10.00 pagi, Pejabat Tanah, Larut dan Matang, Taiping;
 - (b) bahawa harga rizab bagi maksud jualan ialah RM155,000.00 (Ringgit: Satu Ratus Lima Puluh Lima Ribu sahaja); dan
 - (c) Bukan Simpanan Melayu.
2. Saya dapati bahawa amaun yang kena dibayar kepada pemegang gadaian/pemegang-pemegang gadaian pada tarikh siasatan ialah RM:
- (a) RM90,068.29 Standard Chartered Bank.
3. Jualan ini hendaklah tertakluk kepada syarat-syarat berikut:
- (a) penawar memiliki, jumlah yang bersamaan dengan sepuluh peratus daripada harga rizab yang ditetapkan di bawah perenggan 1(b) di atas:
RM15,500.00 (Ringgit: Lima Belas Ribu Lima Ratus sahaja);
 - (b) amaun penuh harga jualan boleh dibayar serta-merta selepas tukul dijatuhkan oleh penawar yang berjaya kepada pemegang gadaian;
 - (c) di mana amaun penuh harga jualan tidak dibayar selepas tukul dijatuhkan oleh penawar yang berjaya-
 - (i) maka, jumlah yang dinyatakan di perenggan (a) hendaklah dibayar kepada pemegang gadaian dan ia hendaklah dipegang sebagai deposit sehingga keseluruhan harga belian telah dibayar; dan

- (ii) Sebelum baki harga belian diselesaikan, jumlah yang dinyatakan di dalam subperenggan (i) hendaklah dikreditkan ke dalam akaun penggadai untuk tujuan mengurangkan jumlah yang kena dibayar kepada pemegang gadaian;
- (d) baki harga belian hendaklah diselesaikan dalam masa tidak lebih daripada satu ratus dua puluh hari daripada tarikh jualan iaitu, tidak lewat dari tarikh 5 September 2004 dan bahawa hendaklah tiada apa-apa lanjutan bagi tempoh yang telah ditetapkan; dan
- (e) di mana harga belian sepenuhnya tidak diselesaikan sebelum atau pada tarikh yang ditentukan dalam perenggan (d) jumlah yang dibayar sebagai deposit di bawah perenggan (c) kepada pemegang gadaian hendaklah dilucut hak dan dilupuskan dengan cara yang ditetapkan di bawah Seksyen 267A.

JADUAL TANAH DAN KEPENTINGAN

Mukim—Asam Kumbang. No. Lot—Plot 488. Jenis dan No. Hakmilik—HS(M) 196/68. Luas: 2504.0813 meter persegi. Bahagian Tanah (jika ada)—Semua bhg. No. Berdaftar Gadaian (jika ada)—Gadaian Pers. No.: 1555/95 Jilid: 45 Folio: 89.

Bertarikh 17 April 2004.
[PTLM 369/22/2003/01.]
Lelongan 1

HAJI MD SHAFIE BIN HAJI MUDA
b.p. Pentadbir Tanah,
Larut Matang dan Selama

Hakcipta Pencetak (H)

PERCETAKAN NASIONAL MALAYSIA BERHAD

Semua Hak Terpelihara. Tiada mana-mana bahagian jua daripada penerbitan ini boleh diterbitkan semula atau disimpan di dalam bentuk yang boleh diperolehi semula atau disiarkan dalam sebarang bentuk dengan apa jua cara elektronik, mekanikal, fotokopi, rakaman dan/atau sebaliknya tanpa mendapat izin daripada Percetakan Nasional Malaysia Berhad (Pencetak kepada Kerajaan Malaysia yang dilantik).



DICETAK OLEH
PERCETAKAN NASIONAL MALAYSIA BERHAD,
CAWANGAN IPOH, PERAK DARUL RIDZUAN
BAGI PIHAK DAN DENGAN PERINTAH KERAJAAN MALAYSIA

PNMB