



NEGERI PULAU PINANG

Warta Kerajaan

DITERBITKAN DENGAN KUASA

GOVERNMENT OF PENANG GAZETTE

PUBLISHED BY AUTHORITY

Jil. 62

29hb Mac 2018

No. 7

AKTA PENGANGKUTAN JALAN 1987

(Akta 333)

ROAD TRANSPORT ACT 1987

(Act 333)

No. 482.

NOTIS DI BAWAH SUBSEKSYEN 70(2)(bb)

NOTICE UNDER SUBSECTION 70(2)(bb)

Majlis Perbandaran Seberang Perai, selepas berunding dengan Ketua Pengarah bagi Pengangkutan Jalan, bercadang membuat satu perintah di bawah subseksyen 70(2) Akta Pengangkutan Jalan 1987 [Akta 333], yang mana kesannya adalah seperti yang ditunjukkan di dalam Jadual di bawah ini.

Bantahan-bantahan terhadap cadangan tersebut di atas mestilah dihantar secara bertulis kepada Yang Dipertua, Majlis Perbandaran Seberang Perai dalam tempoh empat belas (14) hari dari tarikh notis ini disiarkan.

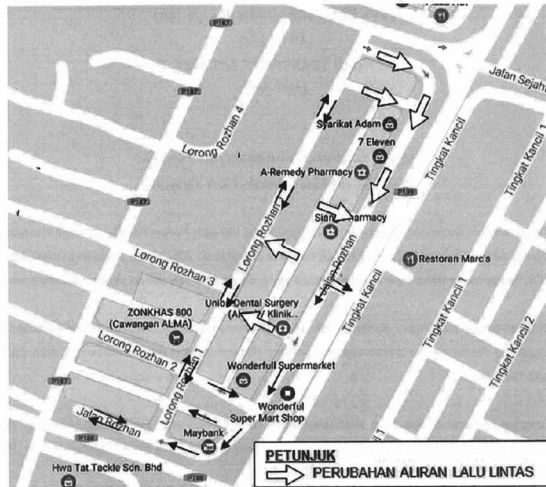
The Municipal Council of Province Wellesley, after consultation with the Director General for Road Transport, proposes to make an order under subsection 70(2) of the Road Transport Act 1987 [Act 333], the effect of which is shown in the Schedule hereto.

Objections to the proposal must be sent in writing to the President, Municipal Council of Province Wellesley within fourteen (14) days from the date of publication of this notice.

JADUAL/SCHEDULE

- (i) Jalan Rozhan, Taman Rozhan, Bukit Mertajam, Seberang Perai Tengah, serta lorong-lorong sisinya dihadkan kepada jalan sehalu dengan arah alirannya sebagaimana yang ditunjukkan dalam peta.

- (i) *Jalan Rozhan, Taman Rozhan, Bukit Mertajam, Seberang Perai Tengah, including its sidelanes is to be restricted to a one-way traffic, the direction of flow as shown on the map.*



Bertarikh 23 Februari 2018

Dated 23 February 2018
[MPSP/99/1-4/58 Jld. 5]

DATO' SR HAJI ROZALI BIN HAJI MOHAMUD
Yang Dipertua
Majlis Perbandaran Seberang Perai
Pulau Pinang/
President
Municipal Council of Province Wellesley
Penang

No. 483.

NOTIS DI BAWAH SUBSEKSYEN 70(2)(bb)

NOTICE UNDER SUBSECTION 70(2)(bb)

Majlis Perbandaran Seberang Perai, selepas berunding dengan Ketua Pengarah bagi Pengangkutan Jalan, bercadang membuat satu perintah di bawah subseksyen 70(2) Akta Pengangkutan Jalan 1987 [Akta 333], yang mana kesannya adalah seperti yang ditunjukkan di dalam Jadual di bawah ini.

Bantahan-bantahan terhadap cadangan tersebut di atas mestilah dihantar secara bertulis kepada Yang Dipertua, Majlis Perbandaran Seberang Perai dalam tempoh empat belas (14) hari dari tarikh notis ini disiarkan.

The Municipal Council of Province Wellesley, after consultation with the Director General for Road Transport, proposes to make an order under subsection 70(2) of the Road Transport Act 1987 [Act 333], the effect of which is shown in the Schedule hereto.

Objections to the proposal must be sent in writing to the President, Municipal Council of Province Wellesley within fourteen (14) days from the date of publication of this notice.

JADUAL/SCHEDULE

- (i) Jalan susur Jalan Raja Uda dari bangunan No. 6797 hingga bangunan No. 6780, Taman Dahlia, Seberang Perai Utara dihadkan kepada jalan sehalu dengan arah alirannya sebagaimana yang ditunjukkan dalam peta.
- (i) *Service road of Jalan Raja Uda from building No. 6797 to building No. 6780, Taman Dahlia, Seberang Perai Utara is to be restricted to a one-way traffic, the direction of flow as shown on the map.*



Bertarikh 23 Februari 2018

Dated 23 February 2018
[MPSP/99/1-4/58 Jld. 5]

DATO' SR HAJI ROZALI BIN HAJI MOHAMUD
Yang Dipertua
Majlis Perbandaran Seberang Perai
Pulau Pinang/
President
Municipal Council of Province Wellesley
Penang

No. 484.

NOTIS DI BAWAH SUBSEKSYEN 70(2)

NOTICE UNDER SUBSECTION 70(2)

Majlis Perbandaran Seberang Perai, selepas berunding dengan Ketua Pengarah bagi Pengangkutan Jalan, bercadang membuat satu perintah di bawah subseksyen 70(2) Akta Pengangkutan Jalan 1987 [*Akta 333*], yang mana kesannya adalah seperti yang ditunjukkan di dalam Jadual di bawah ini.

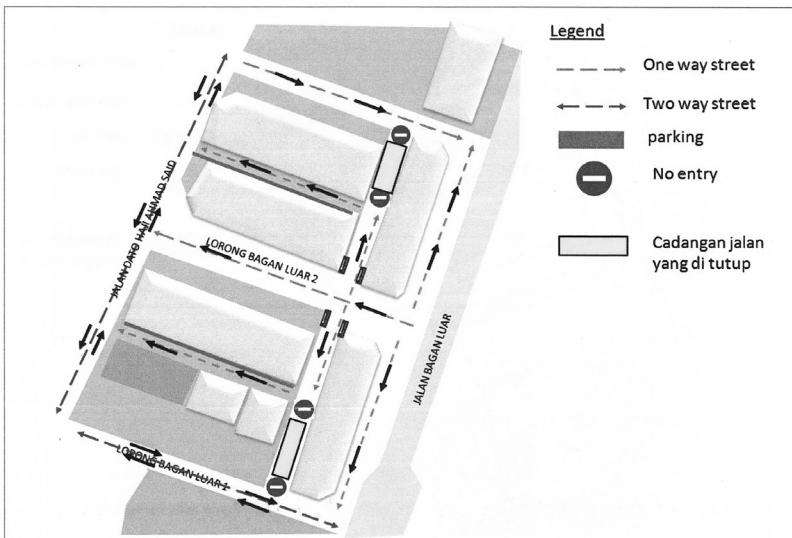
Bantahan terhadap cadangan tersebut di atas mestilah dihantar secara bertulis kepada Yang Dipertua, Majlis Perbandaran Seberang Perai dalam tempoh empat belas (14) hari dari tarikh notis ini disiarkan.

The Municipal Council of Province Wellesley, after consultation with the Director General for Road Transport, proposes to make an order under subsection 70(2) of the Road Transport Act 1987 [Act 333], the effect of which is shown in the Schedule hereto.

Objections to the proposal must be sent in writing to the President, Municipal Council of Province Wellesley within fourteen (14) days from the date of publication of this notice.

JADUAL PERTAMA/FIRST SCHEDULE

Jalan yang baginya larangan terpakai/ <i>Road to which prohibition applies</i>	Waktu Larangan/ <i>Prohibition period</i>
(1)	(2)
<p>(i) Sebahagian lorong belakang bagi jalan susur Jalan Bagan Luar, dari bangunan No. 4105 hingga bangunan No. 4108 dan dari bangunan No. 4185 hingga bangunan No. 4223, Butterworth, Seberang Perai Utara, Pulau Pinang sebagaimana yang ditunjukkan dalam peta dalam Jadual Kedua hendaklah ditutup untuk kenderaan.</p> <p>(i) <i>Back lane of service road of Jalan Bagan Luar from building No. 4105 to building No. 4108 and from building No. 4185 to building No. 4223, Butterworth, Seberang Perai Utara, Pulau Pinang as shown on the map in the Second Schedule shall be closed to vehicles.</i></p>	<p style="text-align: center;">Setiap masa (Isnin hingga Ahad)</p> <p style="text-align: center;"><i>All the time (Monday to Sunday)</i></p>



Bertarikh 23 Februari 2018
Dated 23 February 2018
 [MPSP/99/1-4/56 Jld. 2]

DATO' SR HAJI ROZALI BIN HAJI MOHAMUD
Yang Dipertua
 Majlis Perbandaran Seberang Perai
 Pulau Pinang/
 President
 Municipal Council of Province Wellesley
 Penang

No. 485.

NOTIS DI BAWAH SUBSEKSYEN 70(2)(bb)

NOTICE UNDER SUBSECTION 70(2)(bb)

Majlis Perbandaran Seberang Perai, selepas berunding dengan Ketua Pengarah bagi Pengangkutan Jalan, bercadang membuat satu perintah di bawah subseksyen 70(2) Akta Pengangkutan Jalan 1987 [Akta 333], yang mana kesannya adalah seperti yang ditunjukkan di dalam Jadual di bawah ini.

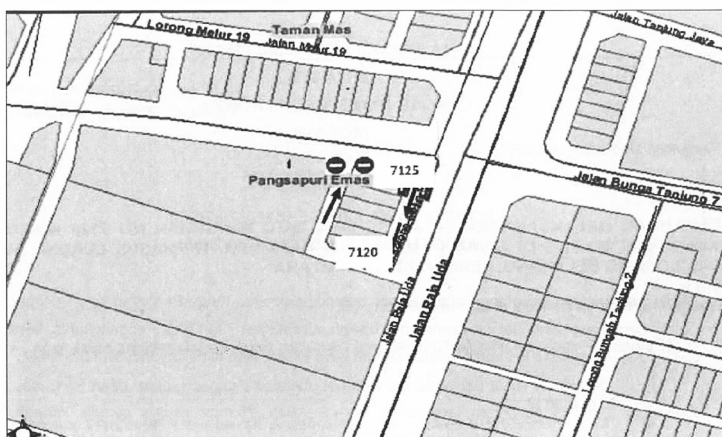
Bantahan-bantahan terhadap cadangan tersebut di atas mestilah dihantar secara bertulis kepada Yang Dipertua, Majlis Perbandaran Seberang Perai dalam tempoh empat belas (14) hari dari tarikh notis ini disiarkan.

The Municipal Council of Province Wellesley, after consultation with the Director General for Road Transport, proposes to make an order under subsection 70(2) of the Road Transport Act 1987 [Act 333], the effect of which is shown in the Schedule hereto.

Objections to the proposal must be sent in writing to the President, Municipal Council of Province Wellesley within fourteen (14) days from the date of publication of this notice.

JADUAL/SCHEDULE

- (i) Jalan susur Jalan Raja Uda dari bangunan No. 7125 hingga bangunan No. 7120, Seberang Perai Utara dihadkan kepada jalan sehala dengan arah alirannya sebagaimana yang ditunjukkan dalam peta.
- (ii) *Service road of Jalan Raja Uda from building No. 7125 to No. 7120, Seberang Perai Utara is to be restricted to a one-way traffic, the direction of flow as shown on the map.*



Bertarikh 23 Februari 2018

Dated 23 February 2018
[MPSP/99/1-4/58 Jld. 5]

DATO' SR HAJI ROZALI BIN HAJI MOHAMUD
Yang Dipertua
Majlis Perbandaran Seberang Perai
Pulau Pinang/
President
Municipal Council of Province Wellesley
Penang

No. 486.

NOTIS DI BAWAH SUBSEKSYEN 70(2)(bb)

NOTICE UNDER SUBSECTION 70(2)(bb)

Majlis Perbandaran Seberang Perai, selepas berunding dengan Ketua Pengarah bagi Pengangkutan Jalan, bercadang membuat satu perintah di bawah subseksyen 70(2) Akta Pengangkutan Jalan 1987 [*Akta 333*], yang mana kesannya adalah seperti yang ditunjukkan di dalam Jadual di bawah ini.

Bantahan-bantahan terhadap cadangan tersebut di atas mestilah dihantar secara bertulis kepada Yang Dipertua, Majlis Perbandaran Seberang Perai dalam tempoh empat belas (14) hari dari tarikh notis ini disiarkan.

The Municipal Council of Province Wellesley, after consultation with the Director General for Road Transport, proposes to make an order under subsection 70(2) of the Road Transport Act 1987 [Act 333], the effect of which is shown in the Schedule hereto.

Objections to the proposal must be sent in writing to the President, Municipal Council of Province Wellesley within fourteen (14) days from the date of publication of this notice.

JADUAL/SCHEDULE

- (i) Sebahagian lorong belakang kepada jalan susur Jalan Bagan Luar, Butterworth, Seberang Perai Utara dihadkan kepada jalan sehalu dengan arah alirannya sebagaimana yang ditunjukkan dalam peta.
- (i) *Part of the backlane of service road of Jalan Bagan Luar, Butterworth, Seberang Perai Utara is to be restricted to a one-way traffic, the direction of flow as shown on the map.*
- (ii) Lorong Bagan Luar 2, Butterworth, Seberang Perai Utara dihadkan kepada jalan sehalu dengan arah alirannya sebagaimana yang ditunjukkan dalam peta.
- (ii) *Lorong Bagan Luar 2, Butterworth, Seberang Perai Utara is to be restricted to a one-way traffic, the direction of flow as shown on the map.*
- (iii) Lorong belakang Lorong Bagan Luar 2, Butterworth, Seberang Perai Utara dihadkan kepada jalan sehalu dengan arah alirannya sebagaimana yang ditunjukkan dalam peta.
- (iii) *Backlane of Lorong Bagan Luar 2, Butterworth, Seberang Perai Utara is to be restricted to a one-way traffic, the direction of flow as shown on the map.*

- (iv) Lorong Bagan Luar 3, Butterworth, Seberang Perai Utara dihadkan kepada jalan sehalah dengan arah alirannya sebagaimana yang ditunjukkan dalam peta.
- (iv) *Lorong Bagan Luar 3, Butterworth, Seberang Perai Utara is to be restricted to a one-way traffic, the direction of flow as shown on the map.*
- (v) Lorong belakang Lorong Bagan Luar 3, Butterworth, Seberang Perai Utara dihadkan kepada jalan sehalah dengan arah alirannya sebagaimana yang ditunjukkan dalam peta.
- (v) *Backlane of Lorong Bagan Luar 3, Butterworth, Seberang Perai Utara is to be restricted to a one-way traffic, the direction of flow as shown on the map.*



Bertarikh 23 Februari 2018

Dated 23 February 2018
[MPSP/99/1-4/58 Jld. 5]

DATO' SR HAJI ROZALI BIN HAJI MOHAMUD
Yang Dipertua
Majlis Perbandaran Seberang Perai
Pulau Pinang/
President
Municipal Council of Province Wellesley
Penang

No. 487.

NOTIS DI BAWAH SUBPERENGGAN 70(2)(bb)

NOTICE UNDER SUBPARAGRAPH 70(2)(bb)

PERINTAH LALULINTAS JALAN (MELARANG KENDERAAN-KENDERAAN BERAT)
(MAJLIS PERBANDARAN SEBERANG PERAI) BIL. 2/2018

ROAD TRAFFIC (PROHIBITION OF HEAVY VEHICLES)
(MUNICIPAL COUNCIL OF PROVINCE WELLESLEY) NO. 2/2018

Pada menjalankan kuasa yang diberikan oleh subperenggan 70(2)(bb) Akta Pengangkutan Jalan 1987, notis adalah dengan ini diberikan bahawa Majlis Perbandaran Seberang Perai setelah berunding dengan Ketua Pengarah Pengangkutan Jalan Malaysia bercadang membuat suatu Perintah di bawah

Akta itu yang kesannya ialah melarang kenderaan-kenderaan berat seperti yang dinyatakan dalam ruangan (1) daripada memasuki dan menggunakan jalan yang ditetapkan dalam ruangan (2) pada masa yang dinyatakan dalam ruangan (3) Jadual di bawah ini.

2. Bantahan-bantahan terhadap cadangan di atas mestilah dihantar secara bertulis kepada Yang Dipertua, Majlis Perbandaran Seberang Perai di dalam tempoh empat belas (14) hari dari tarikh tersiarnya notis ini dalam *Warta Kerajaan*.

In exercise of the powers conferred by subparagraph 70(2)(bb) of the Road Transport Act 1987, notice is hereby given that the Municipal Council of Province Wellesley after consultation with the Direction General of Road Transport Malaysia proposes to make an Order under the said Act the effect of which will be to prohibit heavy vehicles as prescribed in column (1) from entering and using the road specified in column (2) at the time specified in the column (3) of the said Schedule.

2. *Objections to the above proposal must be sent in writing to the President, Municipal Council of Province Wellesley within fourteen (14) days from the date of publication of this notice in the Government Gazette.*

JADUAL/SCHEDULE

(1)	(2)	(3)
Jenis Kenderaan-kenderaan berat/ <i>Type of Heavy Vehicle</i>	Nama Jalan/ <i>Name of Road</i>	Waktu Larangan/ <i>Time of Prohibition</i>
Kenderaan berat melebihi 2 tan kecuali kepunyaan Kerajaan atau Badan-badan Berkanun/ <i>Heavy vehicles exceeding the laden weight of 2 tonnes except Government or Statutory Bodies owned vehicles</i>	Jalan-jalan di dalam Taman Seri Sejahtera, Bukit Mertajam, Seberang Perai Tengah/ <i>Roads in Taman Seri Sejahtera, Bukit Mertajam, Seberang Perai Tengah</i>	Sepanjang masa/ <i>All the time</i>



Bertarikh 23 Februari 2018

Dated 23 February 2018
[MPSP/99/1-4/56 Jld. 2]

DATO' SR HAJI ROZALI BIN HAJI MOHAMUD
Yang Dipertua
Majlis Perbandaran Seberang Perai
Pulau Pinang/
President
Municipal Council of Province Wellesley
Penang

KANUN TANAH NEGARA
(Akta 56 tahun 1965)

NATIONAL LAND CODE
(Act 56 of 1965)

No. 488.

PEMBERITAHUAN MENGUBAH SEMPADAN MUKIM 14

NOTIFICATION OF ALTERATION OF BOUNDARY OF MUKIM 14

Pada menjalankan kuasa yang diberikan oleh subseksyen 11(*ca*) Kanun Tanah Negara [*Akta 56 tahun 1965*], Pihak Berkuasa Negeri Pulau Pinang memberitahu bahawa sempadan Mukim 14 diubah dengan menambah kepada Lot 528, 535 – 537, 1718, 1868 – 1873 dan 31596, Mukim 15, Seberang Perai Tengah, kawasan yang diperihalkan dalam Jadual dan ditandakan dengan warna kelabu di atas Pelan *Warta* No. 2073 yang disimpan di Jabatan Ukur dan Pemetaan, Pulau Pinang mulai 14 Disember 2017.

In exercise of the powers conferred by subsection 11(ca) of the National Land Code [Act 56 of 1965], the State Authority of Penang notifies that the boundary of Mukim 14 is altered by adding to the area of Lot 528, 535 – 537, 1718, 1868 – 1873 and 31596, Mukim 15, Seberang Perai Tengah, the area described in the Schedule and delineated in grey in Gazette Plan No. 2073 and deposited in the Department of Survey and Mapping, Penang with effect from 14 December 2017.

JADUAL/SCHEDULE

Daerah/*District*—Seberang Perai Tengah.

Mukim/ <i>Township</i>	No. Pelan/ <i>Plan No.</i>	No. Lot/ <i>Lot No.</i>
14	P.W. 2073	Plot A
		Plot B
		Plot C
		Plot D
		Plot E
		Plot F
		Plot G
		Plot H
		Plot I
		Plot J

Mukim/*Township*No. Pelan/*Plan No.*No. Lot/*Lot No.*

Plot K

Plot L

Bertarikh 13 Februari 2018

Dated 13 February 2018

[PTG/PP/SPT/(S)/2317; PTSPT/A/4/2017; PUPPW 16_2017(6)

PUNPP 352/100/1/2/EA/11 Jld. 8]

MUHAMAD AZRAI BIN MOHAMAD ZAINI
Setiausaha
Majlis Mesyuarat Kerajaan Negeri
Pulau Pinang/
Clerk of
State Executive Council
Penang

No. 489.

PELANTIKAN DAN PEMBATALAN PELANTIKAN
 DI BAWAH PERENGGAN 12(1)(b)

APPOINTMENT AND REVOCATION OF APPOINTMENT
UNDER PARAGRAPH 12(1)(b)

Pada menjalankan kuasa yang diberikan oleh perenggan 12(1)(b) Kanun Tanah Negara [*Akta 56 tahun 1965*], Pihak Berkuasa Negeri Pulau Pinang telah melantik pegawai yang dinamakan dalam ruang (1) Jadual untuk memegang jawatan seperti yang dinyatakan dalam ruang (2) berkuat kuasa mulai dari tarikh yang dinyatakan dalam ruang (3).

In exercise of the powers conferred by paragraph 12(1)(b) of the National Land Code [Act 56 of 1965], the State Authority of Penang has appointed the officers named in column (1) of the Schedule to hold the posts as specified in column (2) with effect from the dates specified in column (3).

JADUAL/SCHEDULE

(1)	(2)	(3)
Zepri bin Saad	Pentadbir Tanah Daerah Barat Daya/ <i>Land Administrator</i> <i>District of Barat Daya</i>	4-12-2017
Noor Adilah binti Zainal	Timbalan Pendaftar Hakmilik Pejabat Pengarah Tanah dan Galian Pulau Pinang/ <i>Deputy Registrar of Titles</i> <i>Penang Lands and Mines</i> <i>Director's Office</i>	4-12-2017

(1)	(2)	(3)
	Penolong Pentadbir Tanah Daerah Timur Laut Daerah Barat Daya Daerah Seberang Perai Utara Daerah Seberang Perai Tengah Daerah Seberang Perai Selatan/ <i>Assistant Land Administrator</i> <i>District of Timur Laut</i> <i>District of Barat Daya</i> <i>District of Seberang Perai</i> <i>Utara</i> <i>District of Seberang Perai</i> <i>Tengah</i> <i>District of Seberang Perai</i> <i>Selatan</i>	
Johari bin Mohd Shamsudin	Penolong Pegawai Tanah atau Pegawai Penempatan Daerah Seberang Perai Utara/ <i>Assistant Land Officer or</i> <i>Settlement Officer</i> <i>District of Seberang Perai</i> <i>Utara</i>	4-12-2017
Mohd Asrul Nizam bin Abd Razak	Penolong Pegawai Tanah atau Pegawai Penempatan Daerah Barat Daya/ <i>Assistant Land Officer or</i> <i>Settlement Officer</i> <i>District of Barat Daya</i>	11-12-2017
Rafidah binti Zainal Abidin	Penolong Pentadbir Tanah Daerah Timur Laut/ <i>Assistant Land Administrator</i> <i>District of Timur Laut</i>	2-1-2018

Pembatalan Pelantikan

2. Pelantikan pegawai yang dinamakan dalam ruang (1) Jadual yang memegang jawatan yang dinyatakan dalam ruang (2) sebagaimana yang telah disiarkan dalam *Warta Kerajaan Negeri Pulau Pinang* yang dinyatakan dalam ruang (3) adalah dibatalkan.

Revocation of appointment

2. *The appointment of the officers named in column (1) of the Schedule who hold the offices specified in column (2) as published in the Gazette of the State Government of Penang as specified in column (3) are revoked.*

JADUAL/SCHEDULE

(1)	(2)	(3)
Mohamad Izwan bin Izham	Penolong Pegawai Tanah Daerah Seberang Perai Utara/ <i>Assistant Land Officer</i> <i>District of Seberang Perai</i> <i>Utara</i>	Warta No. 262 bertarikh 9-5-2013 <i>Gazette No.</i> 262 <i>dated</i> 9-5-2013
Jaswadi bin Mohamad	Timbalan Pendaftar Hakmilik Pejabat Pengarah Tanah dan Galian Pulau Pinang/ <i>Deputy Registrar of Titles</i> <i>Penang Lands and Mines</i> <i>Director's Office</i>	Warta No. 849. bertarikh 20-11-2014 <i>Gazette No.</i> 849. <i>dated</i> 20-11-2014
	Penolong Pegawai Tanah atau Pegawai Penempatan Pejabat Pengarah Tanah dan Galian Pulau Pinang/ <i>Assistant Land Officer or</i> <i>Settlement Officer</i> <i>Penang Lands and Mines</i> <i>Director's Office</i>	
Wan Afifah binti Wan Mohamad	Penolong Pentadbir Tanah Daerah Timur Laut/ <i>Assistant Land Administrator</i> <i>District of Timur Laut</i>	Warta No. 784. bertarikh 10-11-2016 <i>Gazette No.</i> 784. <i>dated</i> 10-11-2016
Jaswadi bin Mohamad	Pentadbir Tanah Daerah Timur Laut Daerah Barat Daya Daerah Seberang Perai Utara Daerah Seberang Perai Tengah Daerah Seberang Perai Selatan/ <i>Land Administrator</i>	Warta No. 903. bertarikh 9-11-2017 <i>Gazette No.</i> 903. <i>dated</i> 9-11-2017

(1)

(2)

(3)

District of Timur Laut
District of Barat Daya
District of Seberang Perai
Utara
District of Seberang Perai
Tengah
District of Seberang Perai
Selatan

Bertarikh 23 Februari 2018

Dated 23 February 2018

[PSUKPP/(R)/01/1011/6 Klt. 15; PUNPP(R) 352/100/31/13 Jld. 7]

MUHAMAD AZRAI BIN MOHAMAD ZAINI
Setiausaha
Majlis Mesyuarat Kerajaan Negeri
Pulau Pinang/
Clerk of
State Executive Council
Penang

No. 490.

(Seksyen 130)

NOTIS PENGEMBALIAN TANAH KEPADA KERAJAAN

Bahawasanya, menurut peruntukan-peruntukan seksyen 100 Kanun Tanah Negara, tanah yang dijadualkan di bawah ini telah dengan jalan perintah telah diisytiharkan dilucuthak kepada Pihak Berkuasa Negeri.

Notis adalah dengan ini diberi bahawa perlucuthakan tersebut telah berkuat kuasa pada hari ini dan bahawa, oleh kerana tanah itu menjadi kepunyaan Pihak Berkuasa Negeri—

- (a) apa-apa jua hakmilik atau kepentingan atas tanah itu yang dahulunya ada atau yang boleh timbul adalah dipadamkan; dan
- (b) dokumen hakmilik keluaran bagi tanah itu adalah tidak sah dan boleh dirampas oleh Kerajaan.

JADUAL TANAH YANG DIRAMPAS

Mukim—11, Daerah Barat Daya, Pulau Pinang. No. Lot—1023. Perihal dan No. Hakmilik—Geran Mukim 597. Luas—669.0000 meter persegi.

Bertarikh 21 Februari 2018

ZEPRI BIN SAAD
Pentadbir Tanah
Daerah Barat Daya
Pulau Pinang

No. 491.

(Seksyen 130)

NOTIS PENGEMBALIAN TANAH KEPADA KERAJAAN

Bahawasanya, menurut peruntukan-peruntukan seksyen 100 Kanun Tanah Negara, tanah yang dijudualkan di bawah ini telah dengan jalan perintah telah diisytiharkan dilucuthak kepada Pihak Berkuasa Negeri.

Notis adalah dengan ini diberi bahawa perlucuthakan tersebut telah berkuat kuasa pada hari ini dan bahawa, oleh kerana tanah itu menjadi kepunyaan Pihak Berkuasa Negeri—

- (a) apa-apa jua hakmilik atau kepentingan atas tanah itu yang dahulunya ada atau yang boleh timbul adalah dipadamkan; dan
- (b) dokumen hakmilik keluaran bagi tanah itu adalah tidak sah dan boleh dirampas oleh Kerajaan.

JADUAL TANAH YANG DIRAMPAS

Mukim—12, Daerah Barat Daya, Pulau Pinang. No. Lot—9869. Perihal dan No. Hakmilik—Geran Mukim 3407. Luas—1,771.0000 meter persegi.

Bertarikh 21 Februari 2018

ZEPRI BIN SAAD
Pentadbir Tanah
Daerah Barat Daya
Pulau Pinang

No. 492.

(Seksyen 130)

NOTIS PENGEMBALIAN TANAH KEPADA KERAJAAN

Bahawasanya, menurut peruntukan-peruntukan seksyen 100 Kanun Tanah Negara, tanah yang dijudualkan di bawah ini telah dengan jalan perintah telah diisytiharkan dilucuthak kepada Pihak Berkuasa Negeri.

Notis adalah dengan ini diberi bahawa perlucuthakan tersebut telah berkuat kuasa pada hari ini dan bahawa, oleh kerana tanah itu menjadi kepunyaan Pihak Berkuasa Negeri—

- (a) apa-apa jua hakmilik atau kepentingan atas tanah itu yang dahulunya ada atau yang boleh timbul adalah dipadamkan; dan
- (b) dokumen hakmilik keluaran bagi tanah itu adalah tidak sah dan boleh dirampas oleh Kerajaan.

JADUAL TANAH YANG DIRAMPAS

Mukim—12, Daerah Barat Daya, Pulau Pinang. No. Lot—9831. Perihal dan No. Hakmilik—Geran Mukim 3361. Luas—410.0000 meter persegi.

Bertarikh 21 Februari 2018

ZEPRI BIN SAAD
Pentadbir Tanah
Daerah Barat Daya
Pulau Pinang

No. 493.

(Seksyen 130)

NOTIS PENGEMBALIAN TANAH KEPADA KERAJAAN

Bahawasanya, menurut peruntukan-peruntukan seksyen 100 Kanun Tanah Negara, tanah yang dijadualkan di bawah ini telah dengan jalan perintah telah diisytiharkan dilucuthak kepada Pihak Berkuasa Negeri.

Notis adalah dengan ini diberi bahawa perlucuthakan tersebut telah berkuat kuasa pada hari ini dan bahawa, oleh kerana tanah itu menjadi kepunyaan Pihak Berkuasa Negeri—

- (a) apa-apa jua hakmilik atau kepentingan atas tanah itu yang dahulunya ada atau yang boleh timbul adalah dipadamkan; dan
- (b) dokumen hakmilik keluaran bagi tanah itu adalah tidak sah dan boleh dirampas oleh Kerajaan.

JADUAL TANAH YANG DIRAMPAS

Mukim—12, Daerah Barat Daya, Pulau Pinang. No. Lot—9830. Perihal dan No. Hakmilik—Geran Mukim 3333. Luas—439.0000 meter persegi.

Bertarikh 21 Februari 2018

ZEPRI BIN SAAD
Pentadbir Tanah
Daerah Barat Daya
Pulau Pinang

No. 494.

(Seksyen 130)

NOTIS PENGEMBALIAN TANAH KEPADA KERAJAAN

Bahawasanya, menurut peruntukan-peruntukan seksyen 100 Kanun Tanah Negara, tanah yang dijadualkan di bawah ini telah dengan jalan perintah telah diisytiharkan dilucuthak kepada Pihak Berkuasa Negeri.

Notis adalah dengan ini diberi bahawa perlucuthakan tersebut telah berkuat kuasa pada hari ini dan bahawa, oleh kerana tanah itu menjadi kepunyaan Pihak Berkuasa Negeri—

- (a) apa-apa jua hakmilik atau kepentingan atas tanah itu yang dahulunya ada atau yang boleh timbul adalah dipadamkan; dan
- (b) dokumen hakmilik keluaran bagi tanah itu adalah tidak sah dan boleh dirampas oleh Kerajaan.

JADUAL TANAH YANG DIRAMPAS

Mukim—12, Daerah Barat Daya, Pulau Pinang. No. Lot—9870. Perihal dan No. Hakmilik—Geran Mukim 3408. Luas—162.0000 meter persegi.

Bertarikh 21 Februari 2018

ZEPRI BIN SAAD
Pentadbir Tanah
Daerah Barat Daya
Pulau Pinang

No. 495.

(Seksyen 130)

NOTIS PENGEMBALIAN TANAH KEPADA KERAJAAN

Bahawasanya, menurut peruntukan-peruntukan seksyen 100 Kanun Tanah Negara, tanah yang dijadualkan di bawah ini telah dengan jalan perintah telah diisytiharkan dilucuthak kepada Pihak Berkuasa Negeri.

Notis adalah dengan ini diberi bahawa perlucuthakan tersebut telah berkuat kuasa pada hari ini dan bahawa, oleh kerana tanah itu menjadi kepunyaan Pihak Berkuasa Negeri—

- (a) apa-apa jua hakmilik atau kepentingan atas tanah itu yang dahulunya ada atau yang boleh timbul adalah dipadamkan; dan
- (b) dokumen hakmilik keluaran bagi tanah itu adalah tidak sah dan boleh dirampas oleh Kerajaan.

JADUAL TANAH YANG DIRAMPAS

Mukim—12, Daerah Barat Daya, Pulau Pinang. No. Lot—9910. Perihal dan No. Hakmilik—Geran Mukim 1386. Luas—281.0000 meter persegi.

Bertarikh 21 Februari 2018

ZEPRI BIN SAAD
Pentadbir Tanah
Daerah Barat Daya
Pulau Pinang

No. 496.

(Seksyen 130)

NOTIS PENGEMBALIAN TANAH KEPADA KERAJAAN

Bahawasanya, menurut peruntukan-peruntukan seksyen 100 Kanun Tanah Negara, tanah yang dijadualkan di bawah ini telah dengan jalan perintah telah diisytiharkan dilucuthak kepada Pihak Berkuasa Negeri.

Notis adalah dengan ini diberi bahawa perlucuthakan tersebut telah berkuat kuasa pada hari ini dan bahawa, oleh kerana tanah itu menjadi kepunyaan Pihak Berkuasa Negeri—

- (a) apa-apa jua hakmilik atau kepentingan atas tanah itu yang dahulunya ada atau yang boleh timbul adalah dipadamkan; dan
- (b) dokumen hakmilik keluaran bagi tanah itu adalah tidak sah dan boleh dirampas oleh Kerajaan.

JADUAL TANAH YANG DILUCUTHAK

Mukim—11, Daerah Seberang Perai Tengah. No. Lot—7171. Perihal dan No. Hakmilik—G.M. 2027. Luas—44.00 meter persegi.

Bertarikh 7 Mac 2018

MOHD ALI BIN HAJI SEBRAN
Pentadbir Tanah
Seberang Perai Tengah
Pulau Pinang

No. 497.

(Seksyen 130)

NOTIS PENGEMBALIAN TANAH KEPADA KERAJAAN

Bahawasanya, menurut peruntukan-peruntukan seksyen 100 Kanun Tanah Negara, tanah yang dijadualkan di bawah ini telah dengan jalan perintah telah diisytiharkan dilucuthak kepada Pihak Berkuasa Negeri.

Notis adalah dengan ini diberi bahawa perlucuthakan tersebut telah berkuat kuasa pada hari ini dan bahawa, oleh kerana tanah itu menjadi kepunyaan Pihak Berkuasa Negeri—

- (a) apa-apa jua hakmilik atau kepentingan atas tanah itu yang dahulunya ada atau yang boleh timbul adalah dipadamkan; dan
- (b) dokumen hakmilik keluaran bagi tanah itu adalah tidak sah dan boleh dirampas oleh Kerajaan.

JADUAL TANAH YANG DILUCUTHAK

Bandar—Georgetown, Seksyen 2, Daerah Timur Laut. No. Lot—1682. Perihal dan No. Hakmilik—GRN 9881. Luas—100.0533 meter persegi.

Bertarikh 8 Mac 2018

*Pentadbir Tanah
Daerah Timur Laut
Pulau Pinang*

No. 498.

(Seksyen 130)

NOTIS PENGEMBALIAN TANAH KEPADA KERAJAAN

Bahawasanya, menurut peruntukan-peruntukan seksyen 100 Kanun Tanah Negara, tanah yang dijadualkan di bawah ini telah dengan jalan perintah telah diisytiharkan dilucuthak kepada Pihak Berkuasa Negeri.

Notis adalah dengan ini diberi bahawa perlucuthakan tersebut telah berkuat kuasa pada hari ini dan bahawa, oleh kerana tanah itu menjadi kepunyaan Pihak Berkuasa Negeri—

- (a) apa-apa jua hakmilik atau kepentingan atas tanah itu yang dahulunya ada atau yang boleh timbul adalah dipadamkan; dan
- (b) dokumen hakmilik keluaran bagi tanah itu adalah tidak sah dan boleh dirampas oleh Kerajaan.

JADUAL TANAH YANG DILUCUTHAK

Mukim—13, Daerah Timur Laut. No. Lot—6082. Perihal dan No. Hakmilik—GRN 26468. Luas—1704.0000 meter persegi.

Bertarikh 8 Mac 2018

*Pentadbir Tanah
Daerah Timur Laut
Pulau Pinang*

No. 499.

(Seksyen 130)

NOTIS PENGEMBALIAN TANAH KEPADA KERAJAAN

Bahawasanya, menurut peruntukan-peruntukan seksyen 100 Kanun Tanah Negara, tanah yang dijadualkan di bawah ini telah dengan jalan perintah telah diisytiharkan dilucuthak kepada Pihak Berkuasa Negeri.

Notis adalah dengan ini diberi bahawa perlucuthakan tersebut telah berkuat kuasa pada hari ini dan bahawa, oleh kerana tanah itu menjadi kepunyaan Pihak Berkuasa Negeri—

- (a) apa-apa jua hakmilik atau kepentingan atas tanah itu yang dahulunya ada atau yang boleh timbul adalah dipadamkan; dan
- (b) dokumen hakmilik keluaran bagi tanah itu adalah tidak sah dan boleh dirampas oleh Kerajaan.

JADUAL TANAH YANG DILUCUTHAK

Bandar—Georgetown, Seksyen 2, Daerah Timur Laut. No. Lot—1689. Perihal dan No. Hakmilik—GRN 9888. Luas—30.8428 meter persegi.

Bertarikh 8 Mac 2018

*Pentadbir Tanah
Daerah Timur Laut
Pulau Pinang*

No. 500.

[Subseksyen 142(3)]

NOTIS KEPADA TUAN PUNYA BERSAMA
MENGENAI PERMOHONAN PECAH BAHAGIAN TANAH

Kepada Habsah binti Ahmad beralamat di 1044, Jalan Kedah, 13200 Kepala Batas, 13700 Perai, Pulau Pinang tuan punya bersama G.M. 3896, Lot 4975, Mukim 11, Daerah Seberang Perai Utara.

Adalah diberitahu bahawa saya telah menerima satu permohonan pecah bahagian tanah oleh Persatuan Veteran Angkatan Tentera Malaysia Negeri Pulau Pinang yang dinyatakan di dalam Jadual.

Jika tuan ada apa-apa bantahan, ia hendaklah disampaikan secara bertulis kepada Pentadbir Tanah Seberang Perai Utara dalam tempoh 28 hari dari tarikh notis ini diterima dengan mengemukakan alasan-alasannya sekali.

JADUAL TANAH

Bandar/ Pekan/ Mukim	No. Lot/ No. P.T.	Jenis dan No. Hakmilik	Tuan Punya Bersama	Bahagian yang tidak Dipecahkan
		G.M.		
Mukim 11, Seberang Perai Utara	4975	3896	Persatuan Veteran Angkatan Tentera Malaysia Negeri Pulau Pinang	1/2 bhg.

Bandar/ Pekan/ Mukim	No. Lot/ No. P.T.	Jenis dan No. Hakmilik	Tuan Punya Bersama	Bahagian yang tidak Dipecahkan
		G.M.		
			Mohamad bin Mohamed Nordin	1/4 bhg.
			Habsah binti Ahmad	1/4 bhg.

Bertarikh 12 Disember 2017

SHARLIZA BINTI WAHAB
*b.p. Pentadbir Tanah
Seberang Perai Utara
Pulau Pinang*

No. 501.

[Subseksyen 142(3)]

NOTIS KEPADA TUAN PUNYA BERSAMA
MENGENAI PERMOHONAN PECAH BAHAGIAN TANAH

Kepada Fazilah bin Din beralamat di 190, Mukim 6, Kampung Pertama, Permatang Pauh, 13500 Pulau Pinang tuan punya bersama G.M. 419, Lot 2798, Mukim 12, Daerah Seberang Perai Utara.

Adalah diberitahu bahawa saya telah menerima satu permohonan pecah bahagian tanah oleh Faridah binti Mohamad Yusof yang dinyatakan di dalam Jadual.

Jika tuan ada apa-apa bantahan, ia hendaklah disampaikan secara bertulis kepada Pentadbir Tanah Seberang Perai Utara dalam tempoh 28 hari dari tarikh notis ini diterima dengan mengemukakan alasan-alasannya sekali.

JADUAL TANAH

Bandar/ Pekan/ Mukim	No. Lot/ No. P.T.	Jenis dan No. Hakmilik	Tuan Punya Bersama	Bahagian yang tidak Dipecahkan
		G.M.		
Mukim 12, Seberang Perai Utara	2798	419	Faridah binti Din	62923/ 12288000 bhg.
			Faridah binti Mohamad Yusof	1/2 bhg.
			Fazilah bin Din	303/64000 bhg.
			Fazilah bin Din	4747/ 6144000 bhg.

Bandar/ Pekan/ Mukim	No. Lot/ No. P.T.	Jenis dan No. Hakmilik	Tuan Punya Bersama	Bahagian yang tidak Dipecahkan
		G.M.		
			Halimah @ Badrah binti Din	4747/ 12288000 bhg.
			Halimah @ Badrah binti Din	303/64000 bhg.
			Hashim bin Din	303/64000 bhg.
			Hashim bin Din	4747/ 6144000 bhg.
			Hasnah binti Mohammad	1/20 bhg.
			Idris bin Mohammad	1/10 bhg.
			Julia binti Mohd. Nor	1/80 bhg.
			Mat Taib bin Mohamad	1/10 bhg.
			Mohd Fauzi bin Din	4747/ 6144000 bhg.
			Mohd Hanafi bin Din	4747/6144000 bhg.
			Mohd Rozi bin Din	4747/6144000 bhg.
			Mohd. Fauzi bin Din	303/64000 bhg.
			Mohd. Hanafi bin Din	303/64000 bhg.
			Mohd. Noor bin Mohammad	1/10 bhg.
			Mohd. Rozi bin Din	303/64000 bhg.
			Mohd. Zaini bin Mohd. Noor	1/40 bhg.
			Noraini binti Mohd. Nor	1/80 bhg.
			Omar bin Din	4747/6144000 bhg.
			Omar bin Din	303/64000 bhg.
			Rokiah binti Abdul Hamid	101/153600 bhg.

Bandar/ Pekan/ Mukim	No. Lot/ No. P.T.	Jenis dan No. Hakmilik	Tuan Punya Bersama	Bahagian yang tidak Dipecahkan
		G.M.		
			Zainab binti Muhammed	1/20 bhg.
			Mohd. Rozi bin Din sebagai Pemegang Amanah 1, memegang amanah bagi pihak Mohamad Daud bin Din	170/64000 bhg.
			Rokiah binti Abdul Hamid sebagai Pemegang Amanah 2, memegang amanah bagi pihak Siti Nazirah binti Othman	19392/ 73728000 bhg.
			Mohd Rozi bin Din sebagai Pemegang Amanah 3, memegang amanah bagi pihak Mohamad Daud bin Din	40602/ 73728000 bhg.
			Rokiah binti Abdul Hamid sebagai Pemegang Amanah 4, memegang amanah bagi pihak Siti Nazirah binti Othman	19392/ 8192000 bhg.
			Mohd Rozi bin Din sebagai Pemegang Amanah 5, memegang amanah bagi pihak Mohamad Daud bin Din	1818/ 8192000 bhg.

Bertarikh 22 Mac 2017

ROZIYAH BINTI SHARIFF
*b.p. Pentadbir Tanah
Seberang Perai Utara
Pulau Pinang*

No. 502.

[Subseksyen 142(3)]

NOTIS KEPADA TUAN PUNYA BERSAMA
MENGENAI PERMOHONAN PECAH BAHAGIAN TANAH

Kepada tuan punya bersama Mat Sahat bin Musa ke atas tanah Lot 10186 (Geran Mukim No. 1545), Mukim 9, Daerah Barat Daya, Pulau Pinang

Adalah diberitahu bahawa saya telah menerima satu permohonan pecah bahagian tanah oleh Siti Aesah binti Sidik yang dinyatakan di dalam Jadual. Oleh kerana notis berkenaan tidak dapat disempurnakan melalui perenggan 431(1)(a) Kanun Tanah Negara 1965 kepada tuan tanah berdaftar, maka penyampaian gantian mengikut perenggan 432(1)(a) dan (b) Kanun Tanah Negara 1965 dilaksanakan.

Jika tuan ada apa-apa bantahan, ia hendaklah disampaikan secara bertulis kepada Pentadbir Tanah Daerah Barat Daya dalam tempoh 28 hari dari tarikh notis ini diterima dengan mengemukakan alasan-alasannya sekali.

JADUAL TANAH

Bandar/ Pekan/ Mukim	No. Lot/ No. P.T.	Jenis dan No. Hakmilik	Tuan Punya Bersama	Bahagian yang tidak Dipecahkan
G.M.				
Mukim 9, Daerah Barat Daya	10186	1545	Mat Sahat bin Musa	1/6 bhg.
			Sa'ijah binti Musa	1/6 bhg.
			Siti Aesah binti Sidik	2/3 bhg.

Bertarikh 28 Februari 2018
[PTBD/C/51/2017(7)]

SYAMSUL FITRY BIN AHMAD
*Penolong Pentadbir Tanah
b.p. Pentadbir Tanah
Daerah Barat Daya
Pulau Pinang*

No. 503.

[Subseksyen 142(3)]

NOTIS KEPADA TUAN PUNYA BERSAMA
MENGENAI PERMOHONAN PECAH BAHAGIAN TANAH

Kepada tuan punya bersama Sa'ijah binti Musa ke atas tanah Lot 10186 (Geran Mukim No. 1545), Mukim 9, Daerah Barat Daya, Pulau Pinang

Adalah diberitahu bahawa saya telah menerima satu permohonan pecah bahagian tanah oleh Siti Aesah binti Sidik yang dinyatakan di dalam Jadual. Oleh kerana notis berkenaan tidak dapat disempurnakan melalui perenggan 431(1)(a) Kanun Tanah Negara 1965 kepada tuan tanah berdaftar, maka penyampaian gantian mengikut perenggan 432(1)(a) dan (b) Kanun Tanah Negara 1965 dilaksanakan.

Jika tuan ada apa-apa bantahan, ia hendaklah disampaikan secara bertulis kepada Pentadbir Tanah Daerah Barat Daya dalam tempoh 28 hari dari tarikh notis ini diterima dengan mengemukakan alasan-alasannya sekali.

JADUAL TANAH

Bandar/ Pekan/ Mukim	No. Lot/ No. P.T.	Jenis dan No. Hakmilik	Tuan Punya Bersama	Bahagian yang tidak Dipecahkan
G.M.				
Mukim 9, Daerah Barat Daya	10186	1545	Mat Sahat bin Musa	1/6 bhg.

Bandar/ Pekan/ Mukim	No. Lot/ No. P.T.	Jenis dan No. Hakmilik	Tuan Punya Bersama	Bahagian yang tidak Dipecahkan
----------------------------	----------------------	---------------------------	--------------------	--------------------------------------

G.M.

Sa'ijah binti Musa 1/6 bhg.

Siti Aesah binti Sidik 2/3 bhg.

Bertarikh 28 Februari 2018
[PTBD/C/51/2017(7)

SYAMSUL FITRY BIN AHMAD
*Penolong Pentadbir Tanah
b.p. Pentadbir Tanah
Daerah Barat Daya
Pulau Pinang*

No. 504.

(Seksyen 168)

NOTIS MENGENAI CADANGAN HENDAK MENGELUARKAN
HAKMILIK SAMBUNGAN (ATAU SURATAN YANG DIKELUARKAN
YANG BARU SEBAGAI GANTINYA)

Pada menjalankan kuasa yang diberikan oleh seksyen 168 Kanun Tanah Negara, notis adalah dengan ini diberi bahawa adalah dicadangkan untuk mengeluarkan hakmilik sambungan bagi tanah yang tersebut dalam Jadual di bawah ini kerana sebab-sebab yang berikut:

Untuk menggantikan suratan hakmilik keluaran sementara yang telah hilang/rosak.

JADUAL

Mukim—14, Seberang Perai Tengah, Pulau Pinang. No. Lot—2650. Jenis dan No. Hakmilik—H.S.D. 29378. Luas—130.0 meter persegi.

Bertarikh 26 Februari 2018
[PTGPP/PHMT/622(49) dlm.(5)]

ROSMAN BIN OTHMAN
*Pendaftar Hakmilik Tanah
Pulau Pinang*

No. 505.

(Seksyen 168)

NOTIS MENGENAI CADANGAN HENDAK MENGELUARKAN
HAKMILIK SAMBUNGAN (ATAU SURATAN YANG DIKELUARKAN
YANG BARU SEBAGAI GANTINYA)

Pada menjalankan kuasa yang diberikan oleh seksyen 168 Kanun Tanah Negara, notis adalah dengan ini diberi bahawa adalah dicadangkan untuk menggantikan dokumen hakmilik keluaran bagi tanah yang tersebut dalam Jadual di bawah ini kerana sebab-sebab yang berikut:

Untuk menggantikan dokumen hakmilik tetap keluaran yang telah hilang/rosak.

JADUAL

Bandar—Gelugor, Daerah Timur Laut. No. Lot—1904. Jenis dan No. Hakmilik—GRN 43389. Luas—801.3554 meter persegi.

Bertarikh 26 Februari 2018
[PTG/PP/76/Jld. 69(98) dlm.(5)]

ROSEFIHAN BIN OTHMAN
*Pendaftar Hakmilik Tanah
Pulau Pinang*

No. 506.

(Seksyen 168)

NOTIS MENGENAI CADANGAN HENDAK MENGELUARKAN
HAKMILIK SAMBUNGAN (ATAU SURATAN YANG DIKELUARKAN
YANG BARU SEBAGAI GANTINYA)

Pada menjalankan kuasa yang diberikan oleh seksyen 168 Kanun Tanah Negara, notis adalah dengan ini diberi bahawa adalah dicadangkan untuk menggantikan dokumen hakmilik keluaran bagi tanah yang tersebut dalam Jadual di bawah ini kerana sebab-sebab yang berikut:

Untuk menggantikan dokumen hakmilik tetap keluaran yang telah hilang/rosak.

JADUAL

Bandar—Georgetown, Seksyen 5, Daerah Timur Laut. No. Lot—3529. Jenis dan No. Hakmilik—GRN 47425. Luas—307.0 meter persegi.

Bertarikh 26 Februari 2018
[PTG/PP/76/Jld. 70(2) dlm.(5)]

ROSEFIHAN BIN OTHMAN
*Pendaftar Hakmilik Tanah
Pulau Pinang*

No. 507.

(Seksyen 168)

NOTIS MENGENAI CADANGAN HENDAK MENGELUARKAN
HAKMILIK SAMBUNGAN (ATAU SURATAN YANG DIKELUARKAN
YANG BARU SEBAGAI GANTINYA)

Pada menjalankan kuasa yang diberikan oleh seksyen 168 Kanun Tanah Negara, notis adalah dengan ini diberi bahawa adalah dicadangkan untuk menggantikan dokumen hakmilik keluaran bagi tanah yang tersebut dalam Jadual di bawah ini kerana sebab-sebab yang berikut:

Untuk menggantikan dokumen hakmilik tetap keluaran yang telah hilang/rosak.

JADUAL

Bandar—Georgetown, Seksyen 5, Daerah Timur Laut. No. Lot—3686. Jenis dan No. Hakmilik—GRN 47581. Luas—89.0 meter persegi.

Bertarikh 26 Februari 2018
[PTG/PP/76/Jld. 70(3) dlm.(5)]

ROSFIHAN BIN OTHMAN
*Pendaftar Hakmilik Tanah
Pulau Pinang*

No. 508.

(Seksyen 168)

NOTIS MENGENAI CADANGAN HENDAK MENGELUARKAN
HAKMILIK SAMBUNGAN (ATAU SURATAN YANG DIKELUARKAN
YANG BARU SEBAGAI GANTINYA)

Pada menjalankan kuasa yang diberikan oleh seksyen 168 Kanun Tanah Negara, notis adalah dengan ini diberi bahawa adalah dicadangkan untuk mengeluarkan hakmilik sambungan bagi tanah yang tersebut dalam Jadual di bawah ini kerana sebab-sebab yang berikut:

Untuk menggantikan surat hakmilik keluaran sementara yang telah hilang/rosak.

JADUAL

Mukim—G, Daerah Barat Daya, Pulau Pinang. No. Lot—313. Jenis dan No. Hakmilik—H.S.D. 20704. Luas—124.0 meter persegi.

Bertarikh 2 Mac 2018
[PTGPP/PHMT/622(54) dlm.(5)]

ROSFIHAN BIN OTHMAN
*Pendaftar Hakmilik Tanah
Pulau Pinang*

No. 509.

(Seksyen 168)

NOTIS MENGENAI CADANGAN HENDAK MENGELUARKAN
HAKMILIK SAMBUNGAN (ATAU SURATAN YANG DIKELUARKAN
YANG BARU SEBAGAI GANTINYA)

Pada menjalankan kuasa yang diberikan oleh seksyen 168 Kanun Tanah Negara, notis adalah dengan ini diberi bahawa adalah dicadangkan untuk mengeluarkan hakmilik sambungan bagi tanah yang tersebut dalam Jadual di bawah ini kerana sebab-sebab yang berikut:

Untuk menggantikan surat hakmilik keluaran sementara yang telah hilang.

JADUAL

Mukim—13, Daerah Seberang Perai Selatan, Pulau Pinang. No. P.T.—436.
Jenis dan No. Hakmilik—H.S.D. 14384. Luas—166.4 meter persegi.

Bertarikh 2 Mac 2018
[PTGPP/PHMT/622(55) dlm.(5)]

ROSEFIHAN BIN OTHMAN
*Pendaftar Hakmilik Tanah
Pulau Pinang*

No. 510.

(Seksyen 168)

NOTIS MENGENAI CADANGAN HENDAK MENGELUARKAN
HAKMILIK SAMBUNGAN (ATAU SURATAN YANG DIKELUARKAN
YANG BARU SEBAGAI GANTINYA)

Pada menjalankan kuasa yang diberikan oleh seksyen 168 Kanun Tanah Negara, notis adalah dengan ini diberi bahawa adalah dicadangkan untuk menggantikan dokumen hakmilik keluaran bagi tanah yang tersebut dalam Jadual di bawah ini kerana sebab-sebab yang berikut:

Untuk menggantikan dokumen hakmilik tetap keluaran yang telah hilang/rosak akibat banjir.

JADUAL

Bandar—Jelutong, Seksyen 2, Daerah Timur Laut. No. Lot—2930. Jenis dan No. Hakmilik—GRN 99402. Luas—198.0000 meter persegi.

Bertarikh 2 Mac 2018
[PTG/PP/76/Jld. 70(1) dlm.(5)]

ROSEFIHAN BIN OTHMAN
*Pendaftar Hakmilik Tanah
Pulau Pinang*

No. 511.

(Seksyen 168)

NOTIS MENGENAI CADANGAN HENDAK MENGELUARKAN
HAKMILIK SAMBUNGAN (ATAU SURATAN YANG DIKELUARKAN
YANG BARU SEBAGAI GANTINYA)

Pada menjalankan kuasa yang diberikan oleh seksyen 168 Kanun Tanah Negara, notis adalah dengan ini diberi bahawa adalah dicadangkan untuk menggantikan dokumen hakmilik keluaran bagi tanah yang tersebut dalam Jadual di bawah ini kerana sebab-sebab yang berikut:

Untuk menggantikan dokumen hakmilik tetap keluaran yang telah rosak akibat banjir.

JADUAL

Bandar—Georgetown, Seksyen 6, Daerah Timur Laut, Pulau Pinang. No. Lot—1156. Jenis dan No. Hakmilik—GRN 4697. Luas—693.1269 meter persegi.

Bertarikh 2 Mac 2018
[PTG/PP/76/Jld. 70(12) dlm.(5)]

ROSMAN BIN OTHMAN
*Pendaftar Hakmilik Tanah
Pulau Pinang*

No. 512.

(Seksyen 168)

NOTIS MENGENAI CADANGAN HENDAK MENGELUARKAN
HAKMILIK SAMBUNGAN (ATAU SURATAN YANG DIKELUARKAN
YANG BARU SEBAGAI GANTINYA)

Pada menjalankan kuasa yang diberikan oleh seksyen 168 Kanun Tanah Negara, notis adalah dengan ini diberi bahawa adalah dicadangkan untuk menggantikan dokumen hakmilik keluaran bagi tanah yang tersebut dalam Jadual di bawah ini kerana sebab-sebab yang berikut:

Untuk menggantikan dokumen hakmilik tetap keluaran yang telah rosak akibat banjir.

JADUAL

Mukim—11, Daerah Seberang Perai Tengah, Pulau Pinang. No. Lot—2564. Jenis dan No. Hakmilik—GRN 103970. Luas—130.0 meter persegi.

Bertarikh 9 Mac 2018
[PTG/PP/76/Jld. 70(16) dlm.(5)]

ROSMAN BIN OTHMAN
*Pendaftar Hakmilik Tanah
Pulau Pinang*

No. 513.

(Seksyen 168)

NOTIS MENGENAI CADANGAN HENDAK MENGELUARKAN
HAKMILIK SAMBUNGAN (ATAU SURATAN YANG DIKELUARKAN
YANG BARU SEBAGAI GANTINYA)

Pada menjalankan kuasa yang diberikan oleh seksyen 168 Kanun Tanah Negara, notis adalah dengan ini diberi bahawa adalah dicadangkan untuk menggantikan dokumen hakmilik keluaran bagi tanah yang tersebut dalam Jadual di bawah ini kerana sebab-sebab yang berikut:

Untuk menggantikan dokumen hakmilik tetap keluaran yang telah hilang akibat banjir.

JADUAL

Mukim—11, Daerah Seberang Perai Tengah, Pulau Pinang. No. Lot—1664.
Jenis dan No. Hakmilik—GRN 102850. Luas—260.0 meter persegi.

Bertarikh 9 Mac 2018
[PTG/PP/76/Jld. 70(26) dlm.(5)]

ROSMAN BIN OTHMAN
*Pendaftar Hakmilik Tanah
Pulau Pinang*

No. 514.

(Seksyen 168)

NOTIS MENGENAI CADANGAN HENDAK MENGELUARKAN
HAKMILIK SAMBUNGAN (ATAU SURATAN YANG DIKELUARKAN
YANG BARU SEBAGAI GANTINYA)

Pada menjalankan kuasa yang diberikan oleh seksyen 168 Kanun Tanah Negara, notis adalah dengan ini diberi bahawa adalah dicadangkan untuk menggantikan dokumen hakmilik keluaran bagi tanah yang tersebut dalam Jadual di bawah ini kerana sebab-sebab yang berikut:

Untuk menggantikan dokumen hakmilik tetap keluaran yang telah hilang akibat banjir.

JADUAL

Bandar—Ayer Itam, Seksyen 3, Daerah Timur Laut, Pulau Pinang. No. Lot—1226.
Jenis dan No. Hakmilik—GRN 49019. Luas—244.4199 meter persegi.

Bertarikh 9 Mac 2018
[PTG/PP/76/Jld. 70(27) dlm.(5)]

ROSMAN BIN OTHMAN
*Pendaftar Hakmilik Tanah
Pulau Pinang*

No. 515.

(Seksyen 168)

NOTIS MENGENAI CADANGAN HENDAK MENGELUARKAN
HAKMILIK SAMBUNGAN (ATAU SURATAN YANG DIKELUARKAN
YANG BARU SEBAGAI GANTINYA)

Pada menjalankan kuasa yang diberikan oleh seksyen 168 Kanun Tanah Negara, notis adalah dengan ini diberi bahawa adalah dicadangkan untuk mengeluarkan hakmilik sambungan bagi tanah yang tersebut dalam Jadual di bawah ini kerana sebab-sebab yang berikut:

Untuk menggantikan suratan hakmilik keluaran sementara yang telah hilang.

JADUAL

Mukim—6, Daerah Seberang Perai Tengah, Pulau Pinang. No. P.T.—1722.
Jenis dan No. Hakmilik—H.S.D. 47902. Luas—236.5 meter persegi.

Bertarikh 9 Mac 2018
[PTGPP/PHMT/622(59) dlm.(5)]

ROSMAN BIN OTHMAN
*Pendaftar Hakmilik Tanah
Pulau Pinang*

No. 516.

(Seksyen 168)

NOTIS MENGENAI CADANGAN HENDAK MENGELUARKAN
HAKMILIK SAMBUNGAN (ATAU SURATAN YANG DIKELUARKAN
YANG BARU SEBAGAI GANTINYA)

Pada menjalankan kuasa yang diberikan oleh seksyen 168 Kanun Tanah Negara, notis adalah dengan ini diberi bahawa adalah dicadangkan untuk menggantikan dokumen hakmilik keluaran bagi tanah yang tersebut dalam Jadual di bawah ini kerana sebab-sebab yang berikut:

Untuk menggantikan dokumen hakmilik tetap keluaran yang telah rosak akibat banjir.

JADUAL

Bandar—Ayer Itam, Seksyen 5, Daerah Timur Laut, Pulau Pinang. No. Lot—918.
Jenis dan No. Hakmilik—GRN 9842. Luas—145.4814 meter persegi.

Bertarikh 9 Mac 2018
[PTG/PP/76/Jld. 70(25) dlm.(5)]

ROSMAN BIN OTHMAN
*Pendaftar Hakmilik Tanah
Pulau Pinang*

No. 517.

(Seksyen 168)

NOTIS MENGENAI CADANGAN HENDAK MENGELUARKAN
HAKMILIK SAMBUNGAN (ATAU SURATAN YANG DIKELUARKAN
YANG BARU SEBAGAI GANTINYA)

Pada menjalankan kuasa yang diberikan oleh seksyen 168 Kanun Tanah Negara, notis adalah dengan ini diberi bahawa adalah dicadangkan untuk mengeluarkan hakmilik sambungan bagi tanah yang tersebut dalam Jadual di bawah ini kerana sebab-sebab yang berikut:

Untuk menggantikan suratan hakmilik keluaran sementara yang telah rosak akibat banjir.

JADUAL

Bandar—Georgetown, Seksyen 2, Daerah Timur Laut, Pulau Pinang. No. Lot—1547. Jenis dan No. Hakmilik—GRN 9624. Luas—174.1875 meter persegi.

Bertarikh 9 Mac 2018
[PTG/PP/76/Jld. 70(31) dlm.(5)]

ROSEFIHAN BIN OTHMAN
*Pendaftar Hakmilik Tanah
Pulau Pinang*

No. 518.

(Seksyen 168)

NOTIS MENGENAI CADANGAN HENDAK MENGELUARKAN
HAKMILIK SAMBUNGAN (ATAU SURATAN YANG DIKELUARKAN
YANG BARU SEBAGAI GANTINYA)

Pada menjalankan kuasa yang diberikan oleh seksyen 168 Kanun Tanah Negara, notis adalah dengan ini diberi bahawa adalah dicadangkan untuk menggantikan dokumen hakmilik keluaran bagi tanah yang tersebut dalam Jadual di bawah ini kerana sebab-sebab yang berikut:

Untuk menggantikan dokumen hakmilik tetap keluaran yang telah hilang/rosak.

JADUAL

Bandar—Butterworth, Seksyen 1, Daerah Seberang Perai Utara, Pulau Pinang. No. Lot—452. Jenis dan No. Hakmilik—GRN 44169. Luas—112.2232 meter persegi.

Bertarikh 12 Mac 2018
[PTG/PP/76/Jld. 70(20) dlm.(5)]

ROSEFIHAN BIN OTHMAN
*Pendaftar Hakmilik Tanah
Pulau Pinang*

No. 519.

(Seksyen 168)

NOTIS MENGENAI CADANGAN HENDAK MENGELUARKAN
HAKMILIK SAMBUNGAN (ATAU SURATAN YANG DIKELUARKAN
YANG BARU SEBAGAI GANTINYA)

Pada menjalankan kuasa yang diberikan oleh seksyen 168 Kanun Tanah Negara, notis adalah dengan ini diberi bahawa adalah dicadangkan untuk menggantikan dokumen hakmilik keluaran bagi tanah yang tersebut dalam Jadual di bawah ini kerana sebab-sebab yang berikut:

Untuk menggantikan dokumen hakmilik tetap keluaran yang telah hilang/rosak.

JADUAL

Mukim—11, Daerah Seberang Perai Tengah, Pulau Pinang. No. Lot—2854. Jenis dan No. Hakmilik—GRN 104467. Luas—130.0 meter persegi.

Bertarikh 12 Mac 2018
[PTG/PP/76/Jld. 70(22) dlm.(5)]

ROSEFIHAN BIN OTHMAN
*Pendaftar Hakmilik Tanah
Pulau Pinang*

No. 520.

(Seksyen 168)

NOTIS MENGENAI CADANGAN HENDAK MENGELUARKAN
HAKMILIK SAMBUNGAN (ATAU SURATAN YANG DIKELUARKAN
YANG BARU SEBAGAI GANTINYA)

Pada menjalankan kuasa yang diberikan oleh seksyen 168 Kanun Tanah Negara, notis adalah dengan ini diberi bahawa adalah dicadangkan untuk menggantikan dokumen hakmilik keluaran bagi tanah yang tersebut dalam Jadual di bawah ini kerana sebab-sebab yang berikut:

Untuk menggantikan dokumen hakmilik tetap keluaran yang telah hilang/rosok.

JADUAL

Mukim—J, Daerah Barat Daya. No. Lot—283. Jenis dan No. Hakmilik—Geran Mukim 171. Luas—3593.6081 meter persegi.

Bertarikh 28 Februari 2018
[PTBD/P/46 Jld. 9(13)]

MOHD MURSYID BIN ABDUL RAHIM
*b.p. Pentadbir Tanah
Daerah Barat Daya
Pulau Pinang*

No. 521.

(Seksyen 168)

NOTIS MENGENAI CADANGAN HENDAK MENGELUARKAN
HAKMILIK SAMBUNGAN (ATAU SURATAN YANG DIKELUARKAN
YANG BARU SEBAGAI GANTINYA)

Pada menjalankan kuasa yang diberikan oleh seksyen 168 Kanun Tanah Negara, notis adalah dengan ini diberi bahawa adalah dicadangkan untuk menggantikan dokumen hakmilik keluaran bagi tanah yang tersebut dalam Jadual di bawah ini kerana sebab-sebab yang berikut:

Untuk menggantikan dokumen hakmilik tetap keluaran yang telah hilang/rosok.

JADUAL

Mukim—J, Daerah Barat Daya. No. Lot—414. Jenis dan No. Hakmilik—Geran Mukim 189. Luas—0.6795 hektar.

Bertarikh 28 Februari 2018
[PTBD/P/46 Jld. 9(14)]

MOHD MURSYID BIN ABDUL RAHIM
b.p. Pentadbir Tanah
Daerah Barat Daya
Pulau Pinang

No. 522.

(Seksyen 168)

NOTIS MENGENAI CADANGAN HENDAK MENGELUARKAN
HAKMILIK SAMBUNGAN (ATAU SURATAN YANG DIKELUARKAN
YANG BARU SEBAGAI GANTINYA)

Pada menjalankan kuasa yang diberikan oleh seksyen 168 Kanun Tanah Negara, notis adalah dengan ini diberi bahawa adalah dicadangkan untuk menggantikan surat hakmilik yang dikeluarkan bagi tanah yang tersebut dalam Jadual di bawah ini kerana sebab-sebab yang berikut:

Untuk menggantikan dokumen hakmilik tetap keluaran yang telah hilang/rosak.

JADUAL

Mukim—6, Daerah Barat Daya. No. Lot—10090. Jenis dan No. Hakmilik—Geran Mukim 1285. Luas—1,980.0000 meter persegi.

Bertarikh 2 Mac 2018
[PTBD/P/46 Jld. 9(15)]

MOHD MURSYID BIN ABDUL RAHIM
b.p. Pentadbir Tanah
Daerah Barat Daya
Pulau Pinang

No. 523.

(Seksyen 168)

NOTIS MENGENAI CADANGAN HENDAK MENGELUARKAN
HAKMILIK SAMBUNGAN (ATAU SURATAN YANG DIKELUARKAN
YANG BARU SEBAGAI GANTINYA)

Pada menjalankan kuasa yang diberikan oleh seksyen 168 Kanun Tanah Negara, notis adalah dengan ini diberi bahawa adalah dicadangkan untuk menggantikan surat hakmilik yang dikeluarkan bagi tanah yang tersebut dalam Jadual di bawah ini kerana sebab-sebab yang berikut:

Untuk menggantikan dokumen hakmilik keluaran yang hilang (STRATA).

JADUAL

Bandar—Ayer Itam, Seksyen 2, Daerah Timur Laut. No. Lot—1279. Jenis dan No. Hakmilik—Pajakan Negeri 221/M1/12/278 STRATA. Luas—35 meter persegi.

Bertarikh 28 Februari 2018
[PTG/STRATA/02/SP/019 Jld. 4 KLT. 1]

NUR HUZAIFAH BINTI ZAINAL
*Pendaftar Hakmilik Tanah
Pulau Pinang*

No. 524.

(Seksyen 168)

NOTIS MENGENAI CADANGAN HENDAK MENGELUARKAN
HAKMILIK SAMBUNGAN (ATAU SURATAN YANG DIKELUARKAN
YANG BARU SEBAGAI GANTINYA)

Pada menjalankan kuasa yang diberikan oleh seksyen 168 Kanun Tanah Negara, notis adalah dengan ini diberi bahawa adalah dicadangkan untuk menggantikan surat hakmilik yang dikeluarkan bagi tanah yang tersebut dalam Jadual di bawah ini kerana sebab-sebab yang berikut:

Untuk menggantikan dokumen hakmilik keluaran yang hilang (STRATA).

JADUAL

Mukim—13, Daerah Timur Laut. No. Lot—10057. Jenis dan No. Hakmilik—Geran 61815/M1B/8/1204 STRATA. Luas—50 meter persegi.

Bertarikh 13 Mac 2018
[PTG/STRATA/02/SP/019 Jld. 2 KLT. 77]

NUR HUZAIFAH BINTI ZAINAL
*Pendaftar Hakmilik Tanah
Pulau Pinang*

No. 525.

(Seksyen 168)

NOTIS MENGENAI CADANGAN HENDAK MENGELUARKAN
HAKMILIK SAMBUNGAN (ATAU SURATAN YANG DIKELUARKAN
YANG BARU SEBAGAI GANTINYA)

Pada menjalankan kuasa yang diberikan oleh seksyen 168 Kanun Tanah Negara, notis adalah dengan ini diberi bahawa adalah dicadangkan untuk menggantikan surat hakmilik yang dikeluarkan bagi tanah yang tersebut dalam Jadual di bawah ini kerana sebab-sebab yang berikut:

Untuk menggantikan dokumen hakmilik tetap keluaran yang hilang.

JADUAL

Mukim—1, Daerah Seberang Perai Utara, Pulau Pinang. No. Lot—433. Jenis dan No. Hakmilik—G.M. 114. Luas—7183.1588 meter persegi.

Bertarikh 1 Mac 2018
[PTSPU/D/600-3/1/2(4)]

ROSNINA BINTI OTHMAN
*b.p. Pentadbir Tanah
Seberang Perai Utara
Pulau Pinang*

No. 526.

(Seksyen 168)

NOTIS MENGENAI CADANGAN HENDAK MENGELUARKAN
HAKMILIK SAMBUNGAN (ATAU SURATAN YANG DIKELUARKAN
YANG BARU SEBAGAI GANTINYA)

Pada menjalankan kuasa yang diberikan oleh seksyen 168 Kanun Tanah Negara, notis adalah dengan ini diberi bahawa adalah dicadangkan untuk menggantikan surat hakmilik yang dikeluarkan bagi tanah yang tersebut dalam Jadual di bawah ini kerana sebab-sebab yang berikut:

Untuk menggantikan surat hakmilik keluaran yang telah hilang.

JADUAL

Mukim—11, Seberang Perai Tengah. No. Lot—4334. Jenis dan No. Hakmilik—G.M. 2456. Luas—244 meter persegi.

Bertarikh 2 Mac 2018
[PTSPT/D/01/09/422]

OOI BENG GUEK
*b.p. Pentadbir Tanah
Seberang Perai Tengah
Bukit Mertajam
Pulau Pinang*

No. 527.

(Seksyen 168)

NOTIS MENGENAI CADANGAN HENDAK MENGELUARKAN
HAKMILIK SAMBUNGAN (ATAU SURATAN YANG DIKELUARKAN
YANG BARU SEBAGAI GANTINYA)

Pada menjalankan kuasa yang diberikan oleh seksyen 168 Kanun Tanah Negara, notis adalah dengan ini diberi bahawa adalah dicadangkan untuk menggantikan surat hakmilik yang dikeluarkan bagi tanah yang tersebut dalam Jadual di bawah ini kerana sebab-sebab yang berikut:

Untuk menggantikan surat hakmilik keluaran yang telah hilang.

JADUAL

Mukim—14, Seberang Perai Tengah. No. Lot—5359. Jenis dan No. Hakmilik—G.M. 2460. Luas—112 meter persegi.

Bertarikh 2 Mac 2018
[PTSPT/D/01/09/423]

OOI BENG GUEK
*b.p. Pentadbir Tanah
Seberang Perai Tengah
Bukit Mertajam
Pulau Pinang*

No. 528.

(Seksyen 168)

NOTIS MENGENAI CADANGAN HENDAK MENGELUARKAN
HAKMILIK SAMBUNGAN (ATAU SURATAN YANG DIKELUARKAN
YANG BARU SEBAGAI GANTINYA)

Pada menjalankan kuasa yang diberikan oleh seksyen 168 Kanun Tanah Negara, notis adalah dengan ini diberi bahawa adalah dicadangkan untuk menggantikan surat hakmilik yang dikeluarkan bagi tanah yang tersebut dalam Jadual di bawah ini kerana sebab-sebab yang berikut:

Untuk menggantikan surat hakmilik keluaran yang telah hilang.

JADUAL

Mukim—14, Seberang Perai Tengah. No. Lot—5243. Jenis dan No. Hakmilik—G.M. 2344. Luas—51 meter persegi.

Bertarikh 2 Mac 2018
[PTSPT/D/01/09/424]

OOI BENG GUEK
*b.p. Pentadbir Tanah
Seberang Perai Tengah
Bukit Mertajam
Pulau Pinang*

No. 529.

(Seksyen 168)

NOTIS MENGENAI CADANGAN HENDAK MENGELUARKAN
HAKMILIK SAMBUNGAN (ATAU SURATAN YANG DIKELUARKAN
YANG BARU SEBAGAI GANTINYA)

Pada menjalankan kuasa yang diberikan oleh seksyen 168 Kanun Tanah Negara, notis adalah dengan ini diberi bahawa adalah dicadangkan untuk menggantikan surat hakmilik yang dikeluarkan bagi tanah yang tersebut dalam Jadual di bawah ini kerana sebab-sebab yang berikut:

Untuk menggantikan surat hakmilik keluaran yang telah hilang.

JADUAL

Mukim—7, Seberang Perai Tengah. No. Lot—797. Jenis dan No. Hakmilik—G.M. 181. Luas—4398.9325 meter persegi.

Bertarikh 9 Mac 2018
[PTSPT/D/01/09/426]

OOI BENG GUEK
*b.p. Pentadbir Tanah
Seberang Perai Tengah
Bukit Mertajam
Pulau Pinang*

No. 530.

(Seksyen 168)

NOTIS MENGENAI CADANGAN HENDAK MENGELUARKAN
HAKMILIK SAMBUNGAN (ATAU SURATAN YANG DIKELUARKAN
YANG BARU SEBAGAI GANTINYA)

Pada menjalankan kuasa yang diberikan oleh seksyen 168 Kanun Tanah Negara, notis adalah dengan ini diberi bahawa adalah dicadangkan untuk menggantikan dokumen hakmilik keluaran bagi tanah yang tersebut dalam Jadual di bawah ini kerana sebab-sebab yang berikut:

Untuk menggantikan dokumen hakmilik tetap keluaran yang telah hilang/rosak.

JADUAL

Mukim—1, Daerah Barat Daya. No. Lot—672. Jenis dan No. Hakmilik—G.M. 260/M1/7/35. Luas—81.0 meter persegi.

Bertarikh 13 Mac 2018
[PTBD/P/46 Jld. 9(16)]

FARAH FIRDAUS BINTI MOHD SHARIFF
*b.p. Pentadbir Tanah
Daerah Barat Daya
Pulau Pinang*

No. 531.

(Seksyen 168)

NOTIS MENGENAI CADANGAN HENDAK MENGELUARKAN
HAKMILIK SAMBUNGAN (ATAU SURATAN YANG DIKELUARKAN
YANG BARU SEBAGAI GANTINYA)

Pada menjalankan kuasa yang diberikan oleh seksyen 168 Kanun Tanah Negara, notis adalah dengan ini diberi bahawa adalah dicadangkan untuk menggantikan dokumen hakmilik keluaran bagi tanah yang tersebut dalam Jadual di bawah ini kerana sebab-sebab yang berikut:

Untuk menggantikan dokumen hakmilik tetap keluaran yang telah hilang/rosak.

JADUAL

Mukim— 11, Daerah Barat Daya. No. Lot— 786. Jenis dan No. Hakmilik—G.M. 453. Luas—2076.5399 meter persegi.

Bertarikh 14 Mac 2018
[PTBD/P/46 Jld. 9(17)]

FARAH FIRDAUS BINTI MOHD SHARIFF
b.p. Pentadbir Tanah
Daerah Barat Daya
Pulau Pinang

No. 532.

(Seksyen 168)

NOTIS MENGENAI CADANGAN HENDAK MENGELUARKAN
HAKMILIK SAMBUNGAN (ATAU SURATAN YANG DIKELUARKAN
YANG BARU SEBAGAI GANTINYA)

PEMBETULAN

Dalam Pemberitahuan *Warta* No. 207 yang disiarkan pada 15 Februari 2018 gantikan Daerah Barat Daya yang terdapat dalam Jadual kepada Daerah Seberang Perai Utara.

[PTG/STRATA/02/SP/019 Jld. 3 KLT. 49]

No. 533.

(Seksyen 168)

NOTIS MENGENAI CADANGAN HENDAK MENGELUARKAN
HAKMILIK SAMBUNGAN (ATAU SURATAN YANG DIKELUARKAN
YANG BARU SEBAGAI GANTINYA)

PEMBATALAN

Dalam Pemberitahuan *Warta* No. 349 yang disiarkan pada 1 Mac 2018 adalah dengan ini dibatalkan.

[PTG/STRATA/02/SP/019 Jld. 3 KLT. 85]

No. 534.

(Seksyen 187B)

NOTIS MENGENAI CADANGAN HENDAK MENGELUARKAN
DOKUMEN HAKMILIK KELUARAN BERSYARAT YANG BARU

Pada menjalankan kuasa yang diberikan oleh seksyen 187B Kanun Tanah Negara, notis adalah dengan ini diberi bahawa adalah dicadangkan untuk menggantikan dokumen hakmilik keluaran bersyarat bagi tanah yang diperihalkan dalam Jadual di bawah ini kerana sebab-sebab yang berikut:

Untuk menggantikan dokumen hakmilik tetap keluaran yang telah hilang/rosak.

JADUAL

Mukim—15, Daerah Seberang Perai Selatan, Pulau Pinang. No. Lot—6881. Perihal dan No. Hakmilik—H.S.D. 19863. Luas—121.0 meter persegi.

Bertarikh 26 Februari 2018
[PTG/PP/76/Jld. 69(84) dlm.(5)]

ROSEFIHAN BIN OTHMAN
*Pendaftar Hakmilik Tanah
Pulau Pinang*

No. 535.

(Seksyen 187B)

NOTIS MENGENAI CADANGAN HENDAK MENGELUARKAN
DOKUMEN HAKMILIK KELUARAN BERSYARAT YANG BARU

Pada menjalankan kuasa yang diberikan oleh seksyen 187B Kanun Tanah Negara, notis adalah dengan ini diberi bahawa adalah dicadangkan untuk menggantikan dokumen hakmilik keluaran bersyarat bagi tanah yang diperihalkan dalam Jadual di bawah ini kerana sebab-sebab yang berikut:

Untuk menggantikan dokumen hakmilik tetap keluaran yang telah rosak akibat banjir.

JADUAL

Bandar—Georgetown, Seksyen 6, Daerah Timur Laut, Pulau Pinang. No. Lot—1473. Perihal dan No. Hakmilik—GRN 5722. Luas—148.7329 meter persegi.

Bertarikh 26 Februari 2018
[PTG/PP/76/Jld. 70(18) dlm.(5)]

ROSEFIHAN BIN OTHMAN
*Pendaftar Hakmilik Tanah
Pulau Pinang*

No. 536.

(Seksyen 187B)

NOTIS MENGENAI CADANGAN HENDAK MENGELUARKAN
DOKUMEN HAKMILIK KELUARAN BERSYARAT YANG BARU

Pada menjalankan kuasa yang diberikan oleh seksyen 187B Kanun Tanah Negara, notis adalah dengan ini diberi bahawa adalah dicadangkan untuk menggantikan dokumen hakmilik keluaran bersyarat bagi tanah yang diperihalkan dalam Jadual di bawah ini kerana sebab-sebab yang berikut:

Untuk menggantikan suratan hakmilik keluaran sementara yang telah hilang/rosak.

JADUAL

Mukim—15, Daerah Seberang Perai Selatan, Pulau Pinang. No. Lot—6514.
Perihal dan No. Hakmilik—H.S.(D) 16836. Luas—92.0 meter persegi.

Bertarikh 28 Februari 2018
[PTG/PP/76/Jld. 68(77) dlm.(5)]

ROSFIHAN BIN OTHMAN
*Pendaftar Hakmilik Tanah
Pulau Pinang*

No. 537.

(Seksyen 187B)

NOTIS MENGENAI CADANGAN HENDAK MENGELUARKAN
DOKUMEN HAKMILIK KELUARAN BERSYARAT YANG BARU

Pada menjalankan kuasa yang diberikan oleh seksyen 187B Kanun Tanah Negara, notis adalah dengan ini diberi bahawa adalah dicadangkan untuk menggantikan dokumen hakmilik keluaran bersyarat bagi tanah yang diperihalkan dalam Jadual di bawah ini kerana sebab-sebab yang berikut:

Untuk menggantikan dokumen hakmilik tetap keluaran yang telah hilang.

JADUAL

Mukim—12, Daerah Seberang Perai Utara, Pulau Pinang. No. Lot—3393.
Perihal dan No. Hakmilik—H.S.D. 3940. Luas—130.06 meter persegi.

Bertarikh 2 Mac 2018
[PTG/PP/76/Jld. 70(23) dlm.(5)]

ROSFIHAN BIN OTHMAN
*Pendaftar Hakmilik Tanah
Pulau Pinang*

No. 538.

(Seksyen 187B)

NOTIS MENGENAI CADANGAN HENDAK MENGELUARKAN
DOKUMEN HAKMILIK KELUARAN BERSYARAT YANG BARU

Pada menjalankan kuasa yang diberikan oleh seksyen 187B Kanun Tanah Negara, notis adalah dengan ini diberi bahawa adalah dicadangkan untuk menggantikan dokumen hakmilik keluaran bersyarat bagi tanah yang diperihalkan dalam Jadual di bawah ini kerana sebab-sebab yang berikut:

Untuk menggantikan dokumen hakmilik tetap keluaran yang telah rosak akibat banjir.

JADUAL

Bandar—Georgetown, Seksyen 6, Daerah Timur Laut, Pulau Pinang. No. Lot—3004. Perihal dan No. Hakmilik—H.S.D. 5054. Luas—145.0 meter persegi.

Bertarikh 8 Mac 2018
[PTG/PP/76/Jld. 70(13) dlm.(5)]

ROSEFIHAN BIN OTHMAN
*Pendaftar Hakmilik Tanah
Pulau Pinang*

No. 539.

(Seksyen 187B)

NOTIS MENGENAI CADANGAN HENDAK MENGELUARKAN
DOKUMEN HAKMILIK KELUARAN BERSYARAT YANG BARU

Pada menjalankan kuasa yang diberikan oleh seksyen 187B Kanun Tanah Negara, notis adalah dengan ini diberi bahawa adalah dicadangkan untuk menggantikan dokumen hakmilik keluaran bersyarat bagi tanah yang diperihalkan dalam Jadual di bawah ini kerana sebab-sebab yang berikut:

Untuk menggantikan dokumen hakmilik tetap keluaran yang telah rosak akibat banjir.

JADUAL

Bandar—Georgetown, Seksyen 6, Daerah Timur Laut, Pulau Pinang. No. Lot—3001. Perihal dan No. Hakmilik—H.S.D. 6524. Luas—140.0003 meter persegi.

Bertarikh 8 Mac 2018
[PTG/PP/76/Jld. 70(14) dlm.(5)]

ROSEFIHAN BIN OTHMAN
*Pendaftar Hakmilik Tanah
Pulau Pinang*

No. 540.

(Seksyen 187B)

NOTIS MENGENAI CADANGAN HENDAK MENGELUARKAN
DOKUMEN HAKMILIK KELUARAN BERSYARAT YANG BARU

Pada menjalankan kuasa yang diberikan oleh seksyen 187B Kanun Tanah Negara, notis adalah dengan ini diberi bahawa adalah dicadangkan untuk menggantikan dokumen hakmilik keluaran bersyarat bagi tanah yang diperihalkan dalam Jadual di bawah ini kerana sebab-sebab yang berikut:

Untuk menggantikan dokumen hakmilik tetap keluaran yang telah rosak akibat banjir.

JADUAL

Bandar—Georgetown, Seksyen 6, Daerah Timur Laut, Pulau Pinang. No. Lot—3002. Perihal dan No. Hakmilik—H.S.D. 6525. Luas—145.0169 meter persegi.

Bertarikh 8 Mac 2018
[PTG/PP/76/Jld. 70(15) dlm.(5)]

ROSMAN BIN OTHMAN
*Pendaftar Hakmilik Tanah
Pulau Pinang*

No. 541.

(Seksyen 187B)

NOTIS MENGENAI CADANGAN HENDAK MENGELUARKAN
DOKUMEN HAKMILIK KELUARAN BERSYARAT YANG BARU

Pada menjalankan kuasa yang diberikan oleh seksyen 187B Kanun Tanah Negara, notis adalah dengan ini diberi bahawa adalah dicadangkan untuk menggantikan dokumen hakmilik keluaran bersyarat bagi tanah yang diperihalkan dalam Jadual di bawah ini kerana sebab-sebab yang berikut:

Untuk menggantikan dokumen hakmilik tetap keluaran yang telah hilang.

JADUAL

Mukim—1, Daerah Seberang Perai Tengah, Pulau Pinang. No. P.T.—1463. Perihal dan No. Hakmilik—H.S.D. 41693. Luas—8510.5382 meter persegi.

Bertarikh 9 Mac 2018
[PTG/PP/76/Jld. 70(32) dlm.(5)]

ROSMAN BIN OTHMAN
*Pendaftar Hakmilik Tanah
Pulau Pinang*

No. 542.

(Seksyen 187B)

NOTIS MENGENAI CADANGAN HENDAK MENGELUARKAN
DOKUMEN HAKMILIK KELUARAN SEMENTARA YANG BARU

Pada menjalankan kuasa yang diberikan oleh seksyen 187B Kanun Tanah Negara, notis adalah dengan ini diberi bahawa adalah dicadangkan untuk menggantikan suratan hakmilik keluaran sementara bagi tanah yang diperihalkan dalam Jadual di bawah ini kerana sebab-sebab yang berikut:

Untuk menggantikan dokumen hakmilik tetap keluaran yang hilang.

JADUAL

Mukim—12, Daerah Seberang Perai Utara, Pulau Pinang. No. Lot—5902.
Perihal dan No. Hakmilik—H.S.M. 2555. Luas—232.4 meter persegi.

Bertarikh 1 Mac 2018
[PTSPU/D/600-3/1/2(2)]

ROSNINA BINTI OTHMAN
*b.p. Pentadbir Tanah
Seberang Perai Utara
Pulau Pinang*

No. 543.

(Seksyen 187B)

NOTIS MENGENAI CADANGAN HENDAK MENGELUARKAN
DOKUMEN HAKMILIK KELUARAN SEMENTARA YANG BARU

Pada menjalankan kuasa yang diberikan oleh seksyen 187B Kanun Tanah Negara, notis adalah dengan ini diberi bahawa adalah dicadangkan untuk menggantikan surat hakmilik keluaran sementara bagi tanah yang diperihalkan dalam Jadual di bawah ini kerana sebab-sebab yang berikut:

Untuk menggantikan dokumen hakmilik tetap keluaran yang hilang.

JADUAL

Mukim—2, Daerah Seberang Perai Utara, Pulau Pinang. No. Lot—10085.
Perihal dan No. Hakmilik—H.S.M. 51. Luas—527.0 meter persegi.

Bertarikh 1 Mac 2018
[PTSPU/D/600-3/1/2(3)]

ROSNINA BINTI OTHMAN
*b.p. Pentadbir Tanah
Seberang Perai Utara
Pulau Pinang*

No. 544.

(Seksyen 187B)

NOTIS MENGENAI CADANGAN HENDAK MENGELUARKAN
DOKUMEN HAKMILIK KELUARAN SEMENTARA YANG BARU

Pada menjalankan kuasa yang diberikan oleh seksyen 187B Kanun Tanah Negara, notis adalah dengan ini diberi bahawa adalah dicadangkan untuk menggantikan surat hakmilik keluaran sementara bagi tanah yang diperihalkan dalam Jadual di bawah ini kerana sebab-sebab yang berikut:

Untuk menggantikan surat hakmilik keluaran yang telah hilang.

JADUAL

Mukim—15, Seberang Perai Tengah. No. Lot—9777. Perihal dan No. Hakmilik—H.S.(M) 1881. Luas—178 meter persegi.

Bertarikh 7 Mac 2018
[PTSPT/D/01/09/425]

MOHD IZHAM BIN AWANG
b.p. Pentadbir Tanah
Seberang Perai Tengah
Bukit Mertajam
Pulau Pinang

No. 545.

(Seksyen 187B)

NOTIS MENGENAI CADANGAN HENDAK MENGELUARKAN
DOKUMEN HAKMILIK KELUARAN SEMENTARA YANG BARU

Pada menjalankan kuasa yang diberikan oleh seksyen 187B Kanun Tanah Negara, notis adalah dengan ini diberi bahawa adalah dicadangkan untuk menggantikan surat hakmilik keluaran sementara bagi tanah yang diperihalkan dalam Jadual di bawah ini kerana sebab-sebab yang berikut:

Untuk menggantikan surat hakmilik keluaran yang telah hilang.

JADUAL

Mukim—16, Seberang Perai Tengah. No. Lot—1025. Perihal dan No. Hakmilik—H.S.(M) 2034. Luas—371.6 meter persegi.

Bertarikh 9 Mac 2018
[PTSPT/D/01/09/427]

OOI BENG GUEK
b.p. Pentadbir Tanah
Seberang Perai Tengah
Bukit Mertajam
Pulau Pinang

No. 546.

(Seksyen 261)

SAMAN KEPADA PENGGADAI SUPAYA HADIR DALAM SIASATAN

Kepada Noorazizan bin Muhammd Yatim (No. K/P 821104-07-5401) dan Noor Fouzaima binti Roujowan (No. K/P 810205-13-5000), yang beralamat di 34, Blok B, Mukim 12, Sungai Nibong Kecil, 11900 Bayan Lepas, Pulau Pinang atau 1-4-11, Halaman Paya Terubong 2, 11900 Pulau Pinang, penggadai dalam gadaian yang tersebut dalam Jadual di bawah ini bagi tanah yang tersebut di dalamnya.

Bahawasanya saya telah menerima daripada pemegang gadai dalam gadaian tersebut suatu permohonan supaya perintah jualan dikeluarkan di bawah subseksyen 260(2) Kanun Tanah Negara.

Dan bahawasanya saya bercadang hendak mengadakan suatu siasatan berkenaan dengan permohonan tersebut di Pejabat Daerah dan Tanah, Daerah Timur Laut, Tingkat 50, KOMTAR, Pulau Pinang, pada 17 April 2018 pukul 10.00 pagi.

Maka oleh yang demikian, menurut perenggan 261(1)(c) Kanun Tanah Negara tuan/puan adalah dengan ini dikehendaki hadir dalam siasatan tersebut dan menunjukkan sebab-sebab mengapa perintah tersebut tidak patut dibuat.

JADUAL TANAH DAN KEPENTINGAN

Mukim—13, Daerah Timur Laut, Pulau Pinang. No. Lot—10663. Jenis dan No. Hakmilik—G.M. 3328/M1/5/17. Bahagian Tanah (jika ada)—Kesemua. No. Berdaftar Gadaian (jika ada)—0704SC2011002264.

Bertarikh 27 Februari 2018
[PTTL/PP/PDN/589(10)]

NURUL IZZA BINTI ROSLAN
Pentadbir Tanah
Daerah Timur Laut
Pulau Pinang

No. 547.

(Seksyen 261)

SAMAN KEPADA PENGGADAI SUPAYA HADIR DALAM SIASATAN

Kepada Nadira binti Md. Ibrahim (No. K/P 410526-07-5448), Norzaibah binti Abdul Rahim Razali (No. K/P 650419-07-5074) dan Rozaidi bin Abdul Rahim Razali (No. K/P 721002-07-5541), yang beralamat di 170-F, Jalan Kampung Melayu, 11500 Ayer Itam, Pulau Pinang, penggadai dalam gadaian yang tersebut dalam Jadual di bawah ini bagi tanah yang tersebut di dalamnya.

Bahawasanya saya telah menerima daripada pemegang gadai dalam gadaian tersebut suatu permohonan supaya perintah jualan dikeluarkan di bawah subseksyen 260(2) Kanun Tanah Negara.

Dan bahawasanya saya bercadang hendak mengadakan suatu siasatan berkenaan dengan permohonan tersebut di Pejabat Daerah dan Tanah, Daerah Timur Laut, Tingkat 50, KOMTAR, Pulau Pinang, pada 17 April 2018 pukul 11.00 pagi.

Maka oleh yang demikian, menurut perenggan 261(1)(c) Kanun Tanah Negara tuan/puan adalah dengan ini dikehendaki hadir dalam siasatan tersebut dan menunjukkan sebab-sebab mengapa perintah tersebut tidak patut dibuat.

JADUAL TANAH DAN KEPENTINGAN

Mukim—13, Daerah Timur Laut, Pulau Pinang. No. P.T.—1166. Jenis dan No. Hakmilik—H.S.(M) 1649. Bahagian Tanah (jika ada)—Kesemua. No. Berdaftar Gadaian (jika ada)—0704SC2002000630.

Bertarikh 27 Februari 2018
[PTTL/PP/PDN/590(9)]

NURUL IZZA BINTI ROSLAN
Pentadbir Tanah
Daerah Timur Laut
Pulau Pinang

No. 548.

(Seksyen 261)

SAMAN KEPADA PENGGADAI SUPAYA HADIR DALAM SIASATAN

Kepada Mohamad Rosli bin Abdullah (No. K/P 810127-07-5371), yang beralamat di 102-3-3, Jalan Kampar, 10460 Georgetown, Pulau Pinang, penggadai dalam gadaian yang tersebut dalam Jadual di bawah ini bagi tanah yang tersebut di dalamnya.

Bahawasanya saya telah menerima daripada pemegang gadai dalam gadaian tersebut suatu permohonan supaya perintah jualan dikeluarkan di bawah subseksyen 260(2) Kanun Tanah Negara.

Dan bahawasanya saya bercadang hendak mengadakan suatu siasatan berkenaan dengan permohonan tersebut di Pejabat Daerah dan Tanah, Daerah Timur Laut, Tingkat 50, KOMTAR, Pulau Pinang, pada 17 April 2018 pukul 12.00 tengahari.

Maka oleh yang demikian, menurut perenggan 261(1)(c) Kanun Tanah Negara tuan/puan adalah dengan ini dikehendaki hadir dalam siasatan tersebut dan menunjukkan sebab-sebab mengapa perintah tersebut tidak patut dibuat.

JADUAL TANAH DAN KEPENTINGAN

Mukim—13, Daerah Timur Laut, Pulau Pinang. No. Lot—3233. Jenis dan No. Hakmilik—Pajakan Mukim No. 5/M1/7/24. Bahagian Tanah (jika ada)—Kesemua. No. Berdaftar Gadaian (jika ada)—1591/2006.

Bertarikh 27 Februari 2018
[PTTL/PP/PDN/591(7)]

NURUL IZZA BINTI ROSLAN
Pentadbir Tanah
Daerah Timur Laut
Pulau Pinang

No. 549.

(Seksyen 261)

SAMAN KEPADA PENGGADAI SUPAYA HADIR DALAM SIASATAN

Kepada Yeoh Gaik Hoon dan Soon Mee Mee, yang beralamat di Ground Floor, 21, Jalan Machang Bubok 2, Taman Machang Bubok, 14020 Bukit Mertajam, Pulau Pinang, penggadai dalam gadaian yang tersebut dalam Jadual di bawah ini bagi tanah yang tersebut di dalamnya.

Bahawasanya saya telah menerima daripada pemegang gadai dalam gadaian tersebut suatu permohonan supaya perintah jualan dikeluarkan di bawah subseksyen 260(2) Kanun Tanah Negara.

Dan bahawasanya saya bercadang hendak mengadakan suatu siasatan berkenaan dengan permohonan tersebut di Pejabat Daerah dan Tanah, Seberang Perai Tengah, Bukit Mertajam, pada 8 Mei 2018 pukul 10.00 pagi.

Maka oleh yang demikian, menurut perenggan 261(1)(c) Kanun Tanah Negara tuan/puan adalah dengan ini dikehendaki hadir dalam siasatan tersebut dan menunjukkan sebab-sebab mengapa perintah tersebut tidak patut dibuat.

JADUAL TANAH DAN KEPENTINGAN

Mukim—16, Seberang Perai Tengah. No. Lot—4612. Jenis dan No. Hakmilik—G.M. 1555. Bahagian Tanah (jika ada)—Kesemua. No. Berdaftar Gadaian (jika ada)—Perserahan No. 0701SC2008006386.

Bertarikh 8 Mac 2018
[0701AUC2018000003]

MOHD IZHAM BIN AWANG
Pentadbir Tanah
Seberang Perai Tengah
Bukit Mertajam
Pulau Pinang

No. 550.

(Seksyen 321)

NOTIS MENGENAI KEMASUKAN KAVEAT

Kepada Teang Soo Thong yang beralamat di 26, Tingkat Atas, Jalan Penjara, 01000 Kangar, Perlis, tuan punya tanah yang diperihalkan dalam Jadual di bawah ini.

Kamu adalah memaklumkan bahawa, pada menjalankan kuasa-kuasa yang diberikan oleh seksyen 321, saya telah pada hari ini memasukkan dalam dokumen hakmilik daftaran bagi tanah tersebut:

- (a) suatu kaveat Pendaftar.

Kaveat ini bermaksud untuk mengikat keseluruhan tanah/bahagian tanah yang tak dipecahkan/kepentingan tertentu yang dinyatakan dalam Jadual tersebut dan kesannya ialah bahawa semua urusaniaga bagi pegangan ini tidak akan dibenarkan sehingga kaveat ini ditarik kembali.

JADUAL TANAH DAN KEPENTINGAN

Mukim—1, Daerah Seberang Perai Tengah, Pulau Pinang. No. P.T.—2970. Jenis dan No. Hakmilik—H.S.(D) 30909. Bahagian Tanah (jika ada)—Kesemua bahagian.

Bertarikh 7 Disember 2017
[0799B2017011642]

*Pendaftar Hakmilik Tanah
Pulau Pinang*

No. 551.

(Seksyen 321)

NOTIS MENGENAI KEMASUKAN KAVEAT

Kepada Teang Soo Thong yang beralamat di 26, Tingkat Atas, Jalan Penjara, 01000 Kangar, Perlis, tuan punya tanah yang diperihalkan dalam Jadual di bawah ini.

Kamu adalah memaklumkan bahawa, pada menjalankan kuasa-kuasa yang diberikan oleh seksyen 321, saya telah pada hari ini memasukkan dalam dokumen hakmilik daftaran bagi tanah tersebut—

(a) suatu kaveat Pendaftar.

Kaveat ini bermaksud untuk mengikat keseluruhan tanah/bahagian tanah yang tak dipecahkan/kepentingan tertentu yang dinyatakan dalam Jadual tersebut dan kesannya ialah bahawa semua urusaniaga bagi pegangan ini tidak akan dibenarkan sehingga kaveat ini ditarik kembali.

JADUAL TANAH DAN KEPENTINGAN

Mukim—1, Daerah Seberang Perai Tengah, Pulau Pinang. No. Lot—5589. Jenis dan No. Hakmilik—P.N. 1895. Bahagian Tanah (jika ada)—Kesemua bahagian.

Bertarikh 7 Disember 2017
[0799B2017011642]

*Pendaftar Hakmilik Tanah
Pulau Pinang*

No. 552.

(Seksyen 321)

NOTIS MENGENAI KEMASUKAN KAVEAT

Kepada Fauziah binti Abdul Manap yang beralamat di A-11, Lebuh Bakau, Sungai Pinang, 11600 Georgetown, Pulau Pinang. Pemilik yang diperihalkan dalam Jadual di bawah ini bagi tanah yang diperihalkan sedemikian.

Pemilik yang diperihalkan dalam Jadual di bawah ini bagi tanah yang diperihalkan sedemikian.

Ini adalah memaklumkan kepada kamu bahawa, pada menjalankan kuasa-kuasa yang diberi oleh seksyen 324, saya pada hari ini memasukkan ke dalam dokumen hakmilik daftar bagi tanah itu—

Suatu Kaveat Persendirian atas Tanah No. Pers. 0799B2012005546 atas permohonan CIMB Bank Berhad, 1308, Jalan Besar, Sungai Bakap, 14200 Sungai Jawi, Pulau Pinang.

Kaveat ini adalah dimaksudkan untuk mengikat tanah itu sendiri yang diperihalkan dalam Jadual tersebut itu dan natijahnya ialah menghalang—

- (i) pendaftaran suratcara urusan,
- (ii) catatan mengenai tuntutan faedah di bawah tenansi; dan
- (iii) kemasukan kaveat pemegang lien.

JADUAL TANAH DAN KEPENTINGAN

Mukim—15, Seberang Perai Selatan. No. Lot—2504. Jenis dan No. Hakmilik—GRN 75656. Bahagian Tanah (jika ada)—Semua. No. Daftar Gadaian/Pajakan/Pajakan Kecil (jika ada)—Perserahan No. 0799SC2003022113 (GD).

Bertarikh 25 April 2012

Pendaftar
Pejabat Pengarah Tanah dan Galian
Pulau Pinang

No. 553.

(Seksyen 321)

NOTIS MENGENAI KEMASUKAN KAVEAT

Kepada Khoo Chooi See yang beralamat di 57, Jalan Taman Murni, Batu 9 1/2, Cheras, 43200 Selangor, tuan punya tanah yang diperihalkan dalam Jadual di bawah ini.

Kamu adalah memaklumkan bahawa, pada menjalankan kuasa-kuasa yang diberikan oleh seksyen 324, saya telah pada hari ini memasukkan dalam dokumen hakmilik daftar bagi tanah tersebut—

- (a) suatu kaveat Sendirian atas permohonan—

Public Bank Berhad (6463-H).

Kaveat ini bermaksud untuk mengikat keseluruhan tanah yang dinyatakan dalam Jadual tersebut dan kesannya ialah bagi menghalang—

- (i) pendaftaran suratcara urusan,

- (ii) catatan mengenai tuntutan faedah di bawah tenansi; dan
- (iii) kemasukan kaveat pemegang lien.

JADUAL TANAH DAN KEPENTINGAN

Bandar—Jelutong, Seksyen 1, Daerah Timur Laut, Pulau Pinang. No. Lot—916, Petak 70. Jenis dan No. Hakmilik—Hakmilik Strata Geran 58376 M4/5/70. Bahagian Tanah (jika ada)—Kesemua. No. Berdaftar Gadaian (jika ada)—0799SC2013015267.

Bertarikh 18 Januari 2018
[0799B2018000597]

MOHD AZLY BIN CHE OMAR
*Pendaftar Hakmilik Tanah
Pulau Pinang*

No. 554.

(Seksyen 321)

NOTIS MENGENAI KEMASUKAN KAVEAT

Kepada Eow Thean Chin yang beralamat di 57, Jalan Taman Murni, Batu 9 1/2, Cheras, 43200 Selangor, tuan punya tanah yang diperihalkan dalam Jadual di bawah ini.

Kamu adalah memaklumkan bahawa, pada menjalankan kuasa-kuasa yang diberikan oleh seksyen 324, saya telah pada hari ini memasukkan dalam dokumen hakmilik daftaran bagi tanah tersebut—

- (a) suatu kaveat Sendirian atas permohonan—

Public Bank Berhad (6463-H).

Kaveat ini bermaksud untuk mengikat keseluruhan tanah yang dinyatakan dalam Jadual tersebut dan kesannya ialah bagi menghalang—

- (i) pendaftaran suratcara urusan,
- (ii) catatan mengenai tuntutan faedah di bawah tenansi; dan
- (iii) kemasukan kaveat pemegang lien.

JADUAL TANAH DAN KEPENTINGAN

Bandar—Jelutong, Seksyen 1, Daerah Timur Laut, Pulau Pinang. No. Lot—916, Petak 70. Jenis dan No. Hakmilik—Hakmilik Strata Geran 58376 M4/5/70. Bahagian Tanah (jika ada)—Kesemua. No. Berdaftar Gadaian (jika ada)—0799SC2013015267.

Bertarikh 18 Januari 2018
[0799B2018000597]

MOHD AZLY BIN CHE OMAR
*Pendaftar Hakmilik Tanah
Pulau Pinang*

No. 555.

(Seksyen 321)

NOTIS MENGENAI KEMASUKAN KAVEAT

Kepada Majestic Heights Sdn. Bhd. yang beralamat di Penthouse 2, 20th Floor Menara Aetna Universal, 84, Jalan Raja Chulan, 50200 Kuala Lumpur, tuan punya tanah yang diperihalkan dalam Jadual di bawah ini.

Kamu adalah memaklumkan bahawa, pada menjalankan kuasa-kuasa yang diberikan oleh seksyen 324, saya telah pada hari ini memasukkan dalam dokumen hakmilik daftaran bagi tanah tersebut—

(a) suatu kaveat Sendirian atas permohonan—

Public Bank Berhad (6463-H).

Kaveat ini bermaksud untuk mengikat keseluruhan tanah yang dinyatakan dalam Jadual tersebut dan kesannya ialah bagi menghalang—

- (i) pendaftaran suratcara urusaniaga,
- (ii) catatan mengenai tuntutan faedah di bawah tenansi; dan
- (iii) kemasukan kaveat pemegang lien.

JADUAL TANAH DAN KEPENTINGAN

Mukim—13, Daerah Timur Laut, Pulau Pinang. No. Lot—9810. Jenis dan No. Hakmilik—Suratan Hakmilik Strata Geran 58458/M2/17/241. Bahagian Tanah (jika ada)—Kesemua.

Bertarikh 17 Januari 2018
[0799B2018000558]

MOHD AZLY BIN CHE OMAR
*Pendaftar Hakmilik Tanah
Pulau Pinang*

No. 556.

(Seksyen 321)

NOTIS MENGENAI KEMASUKAN KAVEAT

Kepada Mohd Nizam bin Abdul Razak (No. K/P 780717-02-5847) yang beralamat di Kg. Air Puteh Dalam, Mukim Air Puteh, 06700 Pendang, Kedah, tuan punya tanah yang diperihalkan dalam Jadual di bawah ini.

Kamu adalah memaklumkan bahawa, pada menjalankan kuasa-kuasa yang diberikan oleh seksyen 324, saya telah pada hari ini memasukkan dalam dokumen hakmilik daftaran bagi tanah tersebut—

- (a) suatu kaveat Sendirian atas permohonan—

CIMB Islamic Bank Berhad (No. Syarikat: 671380-H).

Kaveat ini bermaksud untuk mengikat keseluruhan tanah yang dinyatakan dalam Jadual tersebut dan kesannya ialah bagi menghalang—

- (i) pendaftaran suratcara urusan,
- (ii) catatan mengenai tuntutan faedah di bawah tenansi; dan
- (iii) kemasukan kaveat pemegang lien.

JADUAL TANAH DAN KEPENTINGAN

Mukim—12, Daerah Barat Daya, Negeri Pulau Pinang. No. Lot—9519. Jenis dan No. Hakmilik—Hakmilik Strata PN 2336/M4/3/170. Bahagian Tanah (jika ada)—Kesemua. No. Berdaftar Gadaian (jika ada)—0799SC2013030698.

Bertarikh 9 Januari 2018
[0799B2018000243]

NURHANIZA BINTI HAMID
Pendaftar Hakmilik Tanah
Pulau Pinang

No. 557.

(Seksyen 321)

NOTIS MENGENAI KEMASUKAN KAVEAT

Kepada Syeza Helni Adura binti Kamaludin yang beralamat di Bt 30, Jalan Serdang, Kampung Bagan Samak, 34950 Bandar Baharu, Kedah, tuan punya tanah yang diperihalkan dalam Jadual di bawah ini.

Kamu adalah memaklumkan bahawa, pada menjalankan kuasa-kuasa yang diberikan oleh seksyen 324, saya telah pada hari ini memasukkan dalam dokumen hakmilik daftaran bagi tanah tersebut—

- (a) suatu kaveat Sendirian atas permohonan—

Ambank Islamic Berhad (295576-U).

Kaveat ini bermaksud untuk mengikat keseluruhan tanah yang dinyatakan dalam Jadual tersebut dan kesannya ialah bagi menghalang—

- (i) pendaftaran suratcara urusan,

- (ii) catatan mengenai tuntutan faedah di bawah tenansi; dan
- (iii) kemasukan kaveat pemegang lien.

JADUAL TANAH DAN KEPENTINGAN

Mukim—6, Daerah Seberang Perai Tengah, Pulau Pinang. No. Lot—4346. Jenis dan No. Hakmilik—Hakmilik Strata Geran 82978/M2/2/155. Bahagian Tanah (jika ada)—Kesemua. No. Berdaftar Gadaian (jika ada)—0799SC2010002804.

Bertarikh 9 Januari 2018
[0799B2018000230]

MOHD AZLY BIN CHE OMAR
*Pendaftar Hakmilik Tanah
Pulau Pinang*

No. 558.

(Seksyen 321)

NOTIS MENGENAI KEMASUKAN KAVEAT

Kepada Nor Azmi bin Abdul Aziz yang beralamat di TBP 2857, Mukim 7, Permatang Jawa, 14000 Bukit Mertajam, Pulau Pinang, tuan punya tanah yang diperihalkan dalam Jadual di bawah ini.

Kamu adalah memaklumkan bahawa, pada menjalankan kuasa-kuasa yang diberikan oleh seksyen 324, saya telah pada hari ini memasukkan dalam dokumen hakmilik daftaran bagi tanah tersebut—

- (a) suatu kaveat Sendirian atas permohonan—

Public Bank Berhad (6463-H).

Kaveat ini bermaksud untuk mengikat keseluruhan tanah yang dinyatakan dalam Jadual tersebut dan kesannya ialah bagi menghalang—

- (i) pendaftaran suratcara urusan,
- (ii) catatan mengenai tuntutan faedah di bawah tenansi; dan
- (iii) kemasukan kaveat pemegang lien.

JADUAL TANAH DAN KEPENTINGAN

Mukim—1, Daerah Seberang Perai Tengah, Pulau Pinang. No. Lot—4583. Jenis dan No. Hakmilik—Hakmilik Strata PN 2362/M2/5/9. Bahagian Tanah (jika ada)—Kesemua. No. Berdaftar Gadaian (jika ada)—0799SC2002004290.

Bertarikh 3 November 2017
[0799B2017010428]

MOHD AZLY BIN CHE OMAR
*Pendaftar Hakmilik Tanah
Pulau Pinang*

No. 559.

(Seksyen 321)

NOTIS MENGENAI KEMASUKAN KAVEAT

Kepada Nor Lelawati binti Ibrahim yang beralamat di TBP 2857, Mukim 7, Permatang Jawa, 14000 Bukit Mertajam, Pulau Pinang, tuan punya tanah yang diperihalkan dalam Jadual di bawah ini.

Kamu adalah memaklumkan bahawa, pada menjalankan kuasa-kuasa yang diberikan oleh seksyen 324, saya telah pada hari ini memasukkan dalam dokumen hakmilik daftaran bagi tanah tersebut—

(a) suatu kaveat Sendirian atas permohonan—

Public Bank Berhad (6463-H).

Kaveat ini bermaksud untuk mengikat keseluruhan tanah yang dinyatakan dalam Jadual tersebut dan kesannya ialah bagi menghalang—

- (i) pendaftaran suratcara urusan,
- (ii) catatan mengenai tuntutan faedah di bawah tenansi; dan
- (iii) kemasukan kaveat pemegang lien.

JADUAL TANAH DAN KEPENTINGAN

Mukim—1, Daerah Seberang Perai Tengah, Pulau Pinang. No. Lot—4583. Jenis dan No. Hakmilik—Hakmilik Strata PN 2362/M2/5/9. Bahagian Tanah (jika ada)—Kesemua. No. Berdaftar Gadaian (jika ada)—0799SC2002004290.

Bertarikh 3 November 2017
[0799B2017010428]

MOHD AZLY BIN CHE OMAR
Pendaftar Hakmilik Tanah
Pulau Pinang

No. 560.

(Perenggan 321(4)(a))

NOTIS MEMBATALKAN KAVEAT PENDAFTAR

Kepada Motif Unik Sdn. Bhd. yang beralamat di Tingkat 3, 53, Jalan Selat, Taman Selat, 12000 Butterworth, Pulau Pinang. Pemilik yang diperihalkan di dalam Jadual di bawah ini.

Ini adalah memaklumkan kepada kamu bahawa pada menjalankan kuasa-kuasa yang diberi oleh perenggan 321(4)(a) saya telah pada hari ini membatalkan kaveat pendaftar No. Persn. 0799B2010008766 dari dokumen hakmilik daftar bagi tahun itu.

Kaveat Pendaftar dibatalkan melalui Pers. 0799B2011007719.

JADUAL TANAH DAN KEPENTINGAN

Bandar/ Pekan/ Mukim	No. Lot	Jenis dan No. Hakmilik	Bahagian Tanah (jika ada)	No. Berdaftar Gadaian (jika ada)
		Geran		
Mukim 6	308	32474	Kesemua	0799SC1997005261 Jilid 732
Mukim 7	434	33573		Folio 41
Seberang Perai Selatan, Pulau Pinang	114	32478		
	1274	32745		
	1348	68461		

Bertarikh 7 Jun 2011
[Lebuh Pantai RPT. 1046/97]

*Pendaftar Hakmilik Tanah
Pulau Pinang*

No. 561.

(Perenggan 321(4)(a))

NOTIS MEMBATALKAN KAVEAT PENDAFTAR

Kepada Wan Mohd Zulkifli bin Wan Abdullah yang beralamat di 31, Jalan Bukit 6, Taman Bukit Katil Indah, Bukit Katil, 75450 Melaka. Pemilik yang diperihalkan di dalam Jadual di bawah ini.

Ini adalah memaklumkan kepada kamu bahawa pada menjalankan kuasa-kuasa yang diberi oleh perenggan 321(4)(a) saya telah pada hari ini membatalkan kaveat pendaftar Jilid 21, Folio 98 bertarikh 10 Januari 1988 dari dokumen hakmilik daftar bagi tahun itu.

Kaveat Pendaftar dibatalkan melalui Pers. 0799B2018000088.

JADUAL TANAH DAN KEPENTINGAN

Mukim—8, Daerah Seberang Perai Utara, Pulau Pinang. No. Lot—2368. Jenis dan No. Hakmilik—Interim Register. Bahagian Tanah (jika ada)—9/2912.

Bertarikh 4 Januari 2018

*Pendaftar Hakmilik Tanah
Pulau Pinang*

No. 562.

(Seksyen 325)

NOTIS MENGENAI MENARIK BALIK KAVEAT

Kepada Lee Eng Hock, Lee Eng Tatt dan Lee Cheng Eam yang beralamat di 72, Jalan Irving, 14000 Pulau Pinang.

Suatu “Kaveat Persendirian” Perserahan No. 0799B2010009660. Telah dimasukkan oleh Ch’ng Huck Theng, 16, Jalan Khaw Sim Bee, 10400 Georgetown, Pulau Pinang.

Hakmilik bagi tanah seperti yang dinyatakan di bawah ini:

JADUAL TANAH DAN KEPENTINGAN

Bandar—Georgetown, Seksyen 12, Daerah Timur Laut, Pulau Pinang. No. Lot—1633. Jenis dan No. Hakmilik—No. GRN 35293. Bahagian Tanah (jika ada)—Kesemua.

Bahawasanya “Kaveat” yang tersebut di atas itu menyatakan bahawa mengikat tanah itu, dan bahawasanya “Kaveator” telah memohon kepada saya untuk membebaskan “Kaveat” itu.

Sebagai menjalankan kuasa-kuasa yang diserahkan oleh perenggan 325(2)(b) Kanun Tanah Negara maka adalah dimaklumkan kepada tuan/puan bahawa saya telah membebaskan “Kaveat” tersebut itu.

Bertarikh 21 Februari 2011
[0799B2011001983]

*Pendaftar Hakmilik Tanah
Pulau Pinang*

No. 563.

(Seksyen 325)

NOTIS MENGENAI MENARIK BALIK KAVEAT

Kepada Lee Kean Wei (Sebagai Pentadbir) yang beralamat di 1593, Mk. 10, Bukit Kecil, 14000 Bukit Mertajam, Pulau Pinang.

Suatu “Kaveat Persendirian” Perserahan No. 0799B2005019787. Telah dimasukkan oleh Welcome Development Sdn. Bhd. 57-G, Persiaran Bayan Indah, Bayan Bay, Sungai Nibong, 11900 Pulau Pinang.

Hakmilik bagi tanah seperti yang dinyatakan di bawah ini:

JADUAL TANAH DAN KEPENTINGAN

Mukim—10, Daerah Seberang Perai Tengah, Pulau Pinang. No. Lot—1998. Jenis dan No. Hakmilik—No. GRN 39397. Bahagian Tanah (jika ada)—1/10 bahagian.

Bahawasanya “Kaveat” yang tersebut di atas itu menyatakan bahawa mengikat tanah itu, dan bahawasanya “Kaveator” telah memohon kepada saya untuk membebaskan “Kaveat” itu.

Sebagai menjalankan kuasa-kuasa yang diserahkan oleh perenggan 325(2)(b) Kanun Tanah Negara maka adalah dimaklumkan kepada tuan/puan bahawa saya telah membebaskan “Kaveat” tersebut itu.

Bertarikh 17 Mac 2011
[0799B2011003301]

*Pendaftar Hakmilik Tanah
Pulau Pinang*

No. 564.

(Seksyen 325)

NOTIS MENGENAI MENARIK BALIK KAVEAT

Kepada JT Transmission Engineering Sdn. Bhd. yang beralamat di 4545, Mukim 14, Jalan Permatang Pauh, 13400 Butterworth.

Suatu “Kaveat Persendirian” Perserahan No. 4225/2009. Telah dimasukkan oleh OCBC Bank (Malaysia) Berhad.

Hakmilik bagi tanah seperti yang dinyatakan di bawah ini:

JADUAL TANAH DAN KEPENTINGAN

Bandar—Georgetown, Seksyen 11W, Daerah Timur Laut, Pulau Pinang. No. Lot—781. Jenis dan No. Hakmilik—Geran 19329. Bahagian Tanah (jika ada)—Kesemua.

Bahawasanya “Kaveat” yang tersebut di atas itu menyatakan bahawa mengikat tanah itu, dan bahawasanya “Kaveator” telah memohon kepada saya untuk membebaskan “Kaveat” itu.

Sebagai menjalankan kuasa-kuasa yang diserahkan oleh perenggan 325(2)(b) Kanun Tanah Negara maka adalah dimaklumkan kepada tuan/puan bahawa saya telah membebaskan “Kaveat” tersebut itu.

Bertarikh 18 April 2013
[0799B2013004929]

*Pendaftar Hakmilik Tanah
Pulau Pinang*

No. 565.

(Perenggan 325(2)(b))

NOTIS MENARIK BALIK KAVEAT PERSENDIRIAN

Kepada Wong Fatt Heng yang beralamat di 52, Jalan Semarak 3C, Seksyen BB7, Bukit Beruntung, 48300 Rawang, Selangor kuasa yang diberi oleh perenggan 325(2)(b) saya telah pada hari ini Pemilik yang diperihalkan di dalam Jadual di bawah ini—

Ini adalah memaklumkan kepada kamu bahawa pada menjalankan kuasa-kuasa yang diberi oleh perenggan 325(2)(b) saya telah pada hari ini menarik balik kaveat persendirian 0799B2015002250 dari dokumen hakmilik daftar bagi tanah itu.

Kaveat Persendirian di tarik balik melalui Pers. 0799B2018000659.

JADUAL TANAH DAN KEPENTINGAN

Mukim—14, Seberang Perai Tengah. No. Lot—14489. Jenis dan No. Hakmilik—GRN 104748. Bahagian Tanah (jika ada)—1/1 bahagian. No. Daftar Gadaian/Pajakan Kecil (jika ada)—0799SC2015016283.

Bertarikh 22 Januari 2018

*Pendaftar Hakmilik Tanah
Pulau Pinang*

No. 566.

(Perenggan 325(2)(b))

NOTIS MENARIK BALIK KAVEAT PERSENDIRIAN

Kepada Ang Boon Peng yang beralamat di 8, Jalan Janggus, Taman Makok, Bukit Mertajam, 14000 Pulau Pinang kuasa yang diberi oleh perenggan 325(2)(b) saya telah pada hari ini Pemilik yang diperihalkan di dalam Jadual di bawah ini—

Ini adalah memaklumkan kepada kamu bahawa pada menjalankan kuasa-kuasa yang diberi oleh perenggan 325(2)(b) saya telah pada hari ini menarik balik kaveat persendirian 0799B2013009117 dari dokumen hakmilik daftar bagi tanah itu.

Kaveat Persendirian di tarik balik melalui Pers. 0799B2014005154.

JADUAL TANAH DAN KEPENTINGAN

Mukim—11, Seberang Perai Tengah. No. P.T.—2163. Jenis dan No. Hakmilik—H.S.D. 27494. Bahagian Tanah (jika ada)—1/1 bahagian. No. Daftar Gadaian/Pajakan Kecil (jika ada)—0799SC2004016963.

Bertarikh

*Pendaftar Hakmilik Tanah
Pulau Pinang*

No. 567.

(Perenggan 325(2)(b))

NOTIS MENARIK BALIK KAVEAT PERSENDIRIAN

Kepada Setia Promenade Sdn. Bhd. yang beralamat di Setia Corporated Tower 5A, Jalan Setia Nusantara U13/17, Setia ECO Park, Seksyen U13, 40170 Shah Alam, Selangor kuasa yang diberi oleh perenggan 325(2)(b) saya telah pada hari ini Pemilik yang diperihalkan di dalam Jadual di bawah ini—

Ini adalah memaklumkan kepada kamu bahawa pada menjalankan kuasa-kuasa yang diberi oleh perenggan 325(2)(b) saya telah pada hari ini menarik balik kaveat persendirian 0799B2010015563 dari dokumen hakmilik daftar bagi tanah itu.

Kaveat Persendirian di tarik balik melalui Pers. 0799B2014008292.

JADUAL TANAH DAN KEPENTINGAN

Mukim—12, Daerah Barat Daya. No. Lot—17199. Jenis dan No. Hakmilik—GRN 123771. Bahagian Tanah (jika ada)—1/1 bahagian. No. Daftar Gadaian/Pajakan Kecil (jika ada)—0799SC2006034187.

Bertarikh 25 Jun 2014

*Pendaftar Hakmilik Tanah
Pulau Pinang*

No. 568.

(Perenggan 325(2)(b))

NOTIS MENARIK BALIK KAVEAT PERSENDIRIAN

Kepada Martin Clive Greenwood yang beralamat di 14, Solok Lembah Permai 4, Tanjong Bungah, 11200 Pulau Pinang kuasa yang diberi oleh perenggan 325(2)(b) saya telah pada hari ini Pemilik yang diperihalkan di dalam Jadual di bawah ini—

Ini adalah memaklumkan kepada kamu bahawa pada menjalankan kuasa-kuasa yang diberi oleh perenggan 325(2)(b) saya telah pada hari ini menarik balik kaveat persendirian 0799B2009009522 dari dokumen hakmilik daftar bagi tanah itu.

Kaveat Persendirian di tarik balik melalui Pers. 0799B2014010462.

JADUAL TANAH DAN KEPENTINGAN

Mukim—13, Seberang Perai Selatan. No. Lot—2401. Jenis dan No. Hakmilik—GRN 124861. Bahagian Tanah (jika ada)—1/2 bahagian. No. Daftar Gadaian/Pajakan Kecil (jika ada)—0799SC2009029213.

Bertarikh 15 Ogos 2014

*Pendaftar Hakmilik Tanah
Pulau Pinang*

No. 569.

(Perenggan 325(2)(b))

NOTIS MENARIK BALIK KAVEAT PERSENDIRIAN

Kepada Giam Sew Eng yang beralamat di 14, Solok Lembah Permai 4, Tanjong Bungah, 11200 Pulau Pinang kuasa yang diberi oleh perenggan 325(2)(b) saya telah pada hari ini Pemilik yang diperihalkan di dalam Jadual di bawah ini—

Ini adalah memaklumkan kepada kamu bahawa pada menjalankan kuasa-kuasa yang diberi oleh perenggan 325(2)(b) saya telah pada hari ini menarik balik kaveat persendirian 0799B2009009522 dari dokumen hakmilik daftar bagi tanah itu.

Kaveat Persendirian di tarik balik melalui Pers. 0799B2014010462.

JADUAL TANAH DAN KEPENTINGAN

Mukim—13, Seberang Perai Selatan. No. Lot—2401. Jenis dan No. Hakmilik—GRN 124861. Bahagian Tanah (jika ada)—1/2 bahagian. No. Daftar Gadaian/Pajakan Kecil (jika ada)—0799SC2009029213.

Bertarikh 15 Ogos 2014

*Pendaftar Hakmilik Tanah
Pulau Pinang*

No. 570.

(Perenggan 325(2)(b))

NOTIS MENARIK BALIK KAVEAT PERSENDIRIAN

Kepada Darus bin Md Noor yang beralamat di 85, Rumah Rakyat, Bt. 11 1/2, Jalan Pantai, 71050 Port Dickson, Negeri Sembilan kuasa yang diberi oleh perenggan 325(2)(b) saya telah pada hari ini Pemilik yang diperihalkan di dalam Jadual di bawah ini—

Ini adalah memaklumkan kepada kamu bahawa pada menjalankan kuasa-kuasa yang diberi oleh perenggan 325(2)(b) saya telah pada hari ini menarik balik kaveat persendirian 0799B2017007722 dari dokumen hakmilik daftar bagi tanah itu.

Kaveat Persendirian di tarik balik melalui Pers. 0799B2018000455.

JADUAL TANAH DAN KEPENTINGAN

Mukim—8, Seberang Perai Utara. No. Lot—3406. Jenis dan No. Hakmilik—GRN 31163. Bahagian Tanah (jika ada)—6/8 bahagian.

Bertarikh 15 Januari 2018

*Pendaftar Hakmilik Tanah
Pulau Pinang*

No. 571.

(Perenggan 325(2)(b))

NOTIS MENARIK BALIK KAVEAT PERSENDIRIAN

Kepada Ridzuan Lim bin Abdullah yang beralamat di 52-F, Jalan Batu Lanchang, Georgetown, 11600 Pulau Pinang kuasa yang diberi oleh perenggan 325(2)(b) saya telah pada hari ini Pemilik yang diperihalkan di dalam Jadual di bawah ini—

Ini adalah memaklumkan kepada kamu bahawa pada menjalankan kuasa-kuasa yang diberi oleh perenggan 325(2)(b) saya telah pada hari ini menarik balik kaveat persendirian 0799B2009008057 dari dokumen hakmilik daftar bagi tanah itu.

Kaveat Persendirian di tarik balik melalui Pers. 0799B2010000923.

JADUAL TANAH DAN KEPENTINGAN

Bandar—Gelugor, Daerah Timur Laut. No. Lot—1358. Jenis dan No. Hakmilik—GRN 41932. Bahagian Tanah (jika ada)—1/1 bahagian. No. Daftar Gadaian/Pajakan Kecil (jika ada)—0799SC2008029732.

Bertarikh 20 Januari 2010

*Pendaftar Hakmilik Tanah
Pulau Pinang*

No. 572.

(Perenggan 325(2)(b))

NOTIS MENARIK BALIK KAVEAT PERSENDIRIAN

Kepada Right Spirit Sdn. Bhd. yang beralamat di Tingkat 11, Standard Chartered Bank Chambers, 10300 Lebuhr Pantai, Pulau Pinang kuasa yang diberi oleh perenggan 325(2)(b) saya telah pada hari ini Pemilik yang diperihalkan di dalam Jadual di bawah ini—

Ini adalah memaklumkan kepada kamu bahawa pada menjalankan kuasa-kuasa yang diberi oleh perenggan 325(2)(b) saya telah pada hari ini menarik balik kaveat persendirian 0799B2017009217 dari dokumen hakmilik daftar bagi tanah itu.

Kaveat Persendirian di tarik balik melalui Pers. 0799B2018000402.

JADUAL TANAH DAN KEPENTINGAN

Bandar—Butterworth, Seksyen 1, Seberang Perai Utara. No. Lot—3633. Jenis dan No. Hakmilik—GRN 52025. Bahagian Tanah (jika ada)—1/1 bahagian. No. Daftar Gadaian/Pajakan Kecil (jika ada)—0799SC2004010618 dan 0799SC2004010617.

Bertarikh 12 Januari 2018

*Pendaftar Hakmilik Tanah
Pulau Pinang*

No. 573.

(Perenggan 325(2)(b))

NOTIS MENARIK BALIK KAVEAT PERSENDIRIAN

Kepada Lim Soon Khuan yang beralamat di 20, 2nd Avenue, Pettes Park, 11200 Tanjung Bungah, Pulau Pinang kuasa yang diberi oleh perenggan 325(2)(b) saya telah pada hari ini Pemilik yang diperihalkan di dalam Jadual di bawah ini—

Ini adalah memaklumkan kepada kamu bahawa pada menjalankan kuasa-kuasa yang diberi oleh perenggan 325(2)(b) saya telah pada hari ini menarik balik kaveat persendirian 0799B2010012360 dari dokumen hakmilik daftar bagi tanah itu.

Kaveat Persendirian di tarik balik melalui Pers. 0799B2011003526.

JADUAL TANAH DAN KEPENTINGAN

Mukim—18, Daerah Timur Laut. No. Lot—4016. Jenis dan No. Hakmilik—H.S.D. 12241. Bahagian Tanah (jika ada)—1/1 bahagian. No. Daftar Gadaian/Pajakan Kecil (jika ada)—0799SC2010018012.

Bertarikh 22 Mac 2011

*Pendaftar Hakmilik Tanah
Pulau Pinang*

No. 574.

(Perenggan 325(2)(b))

NOTIS MENARIK BALIK KAVEAT PERSENDIRIAN

Kepada Megasen Sdn. Bhd. yang beralamat di 4574, Batu 5, Simpang Empat, Mukim Pengkalan Kundur, 06650 Alor Setar, Kedah Darul Aman kuasa yang diberi oleh perenggan 325(2)(b) saya telah pada hari ini Pemilik yang diperihalkan di dalam Jadual di bawah ini—

Ini adalah memaklumkan kepada kamu bahawa pada menjalankan kuasa-kuasa yang diberi oleh perenggan 325(2)(b) saya telah pada hari ini menarik balik kaveat persendirian 0799B2017008131 dari dokumen hakmilik daftar bagi tanah itu.

Kaveat Persendirian di tarik balik melalui Pers. 0799B2018001001.

JADUAL TANAH DAN KEPENTINGAN

Mukim—15, Seberang Perai Selatan. No. Lot—4237. Jenis dan No. Hakmilik—GRN 60541. Bahagian Tanah (jika ada)—1/1 bahagian. No. Daftar Gadaian/Pajakan Kecil (jika ada)—0799SC2013034616.

Bertarikh 1 Februari 2018

*Pendaftar Hakmilik Tanah
Pulau Pinang*

Hakcipta Pencetak (H)

PERCETAKAN NASIONAL MALAYSIA BERHAD

Semua Hak Terpelihara. Tiada mana-mana bahagian jua daripada penerbitan ini boleh diterbitkan semula atau disimpan di dalam bentuk yang boleh diperolehi semula atau disiarkan dalam sebarang bentuk dengan apa jua cara elektronik, mekanikal, fotokopi, rakaman dan/atau sebaliknya tanpa mendapat izin daripada Percetakan Nasional Malaysia Berhad (Pencetak kepada Kerajaan Malaysia yang dilantik).



DICETAK OLEH
PERCETAKAN NASIONAL MALAYSIA BERHAD
CAWANGAN ALOR SETAR
BAGI PIHAK DAN DENGAN PERINTAH KERAJAAN MALAYSIA