



NEGERI PULAU PINANG

Warta Kerajaan

DITERBITKAN DENGAN KUASA

GOVERNMENT OF PENANG GAZETTE

PUBLISHED BY AUTHORITY

Jil. 50

13hb April 2006

No. 8

No. 96.

AKTA PEMELIHARAAN TANAH 1960
(Seksyen 3)

LAND CONSERVATION ACT 1960
(Section 3)

Adalah dengan ini diberitahu bahawa Yang di-Pertua Negeri dalam Majlis membatalkan pengisytiharan tanah bukit setakat yang berkenaan seperti yang dijadualkan di bawah ini dan dipetakan di atas Peta PW 762 yang disimpan di Pejabat Pengarah Ukur, Pulau Pinang yang mana telah diisytiharkan sebagai tanah bukit sepertimana yang diwartakan menurut Kenyataan *Warta* No. 217 bertarikh 28hb September 1950.

It is hereby notified that Yang di-Pertua Negeri-in-Council revokes the declaration of hill land in so far as it relates to land as scheduled hereto and delineated upon Plan PW 762 as deposited in the Office of Director of Survey, Penang which had been declared to be hill lands *Vide Gazette* Notification No. 217 dated 28th September 1950.

JADUAL/SCHEDULE

Daerah—Barat Daya. No. Lot—517. Mukim—11. No. dan Jenis Hakmilik—GM. No. 541 (First Grade). Luas—3.248 hektar (8.025 ekar).

Bertarikh 15 Mac 2006

Dated 15 March 2006

[PTG/TB/DBD/127. PTBD/1312/199(38)]

NG WEE KOK

Setiausaha

*Majlis Mesyuarat Kerajaan
Pulau Pinang*

ENAKMEN PENTADBIRAN AGAMA ISLAM
(NEGERI PULAU PINANG) 2004

No. 97.

PELANTIKAN AHLI MAJLIS AGAMA ISLAM NEGERI PULAU PINANG
BAGI TEMPOH 2 TAHUN MULAI 1HB JANUARI 2006 HINGGA
31HB DISEMBER 2007

Bahawa menurut kuasa yang diberikan oleh seksyen 11 Enakmen Pentadbiran Agama Islam (Negeri Pulau Pinang) 2004, [Pg. En. 4/04] maka Seri Paduka Baginda Yang di-Pertuan Agong telah memperkenankan pelantikan Ahli Majlis Agama Islam Negeri Pulau Pinang bagi tempoh 2 tahun mulai 1hb Januari 2006 hingga 31hb Disember 2007.

1. Pelantikan di bawah perenggan 11(1)(a)

Yang Berhormat Encik Shabudin bin Yahaya
(Yang Dipertua Majlis Agama Islam Negeri Pulau Pinang)

2. Pelantikan di bawah perenggan 11(1)(b)

Yang Berbahagia Dato' Haji Ibrahim bin Yahya
(Timbalan Yang Dipertua Majlis Agama Islam Negeri Pulau Pinang)

3. Pelantikan di bawah perenggan 11(1)(c)

Yang Berhormat Dato' Jamaludin bin Hasan
(Setiausaha Kerajaan Negeri Pulau Pinang)

Yang Berhormat Dato' Hinshawati binti Shariff
(Penasihat Undang-Undang Negeri Pulau Pinang)

Encik Kamarudin bin Mohamad Sa'ad
(Timbalan Pegawai Kewangan Negeri Pulau Pinang)

SAC II Mohd. Noh bin Kandah
(Timbalan Ketua Polis Negeri Pulau Pinang)

4. Pelantikan di bawah perenggan 11(1)(d)

Yang Amat Arif Dato' Haji Md. Yusup bin Che Teh

Yang Berbahagia Dato' Abu Hassan Din Al-Hafiz

Yang Berbahagia Dato' Haji Harun bin Hassan

Yang Berusaha Tuan Haji Ellias bin Zakaria

Yang Berhormat Dato' Jahara binti Hamid

Yang Berhormat Dato' Jasmin bin Muhamad

Yang Berhormat Dato' Abdul Jalil bin Abdul Majid

Yang Berbahagia Dato' Haji Haja Najmudeen Kader

Diperkenankan oleh Seri Paduka Baginda Yang di-Pertuan Agong pada 15hb Disember 2005.

Bertarikh 1 Mac 2006

[MAINPP/01/06/17/2 Jld. 2(20)]

SHABUDIN BIN YAHAYA
*Yang Dipertua
Majlis Agama Islam
Pulau Pinang*

KANUN TANAH NEGARA
(Akta 56 tahun 1965)
NATIONAL LAND CODE
(Act 56 of 1965)

No. 98.

PEMBERITAHUAN TENTANG PENGUBAHSUAIAN SEMPADAN BANDAR DI BAWAH
SUBSEKSYEN 11(ca)
NOTIFICATION OF ALTERATION OF TOWN BOUNDARIES UNDER
SUBSECTION 11(ca)

Pada menjalankan kuasa yang diberikan oleh subseksyen 11(ca), Pihak Berkuasa Negeri telah mengubah sempadan Bandar Jelutung, Daerah Timur Laut, Pulau Pinang seperti ditunjukkan dalam Pelan PW 783 yang dinyatakan dalam Jadual dan disimpan di Pejabat Ketua Juruukur Pulau Pinang mulai 8hb Jun 2005.

In exercise of the powers conferred by subsection 11(ca), the State Authority has altered the town boundaries of Jelutung, North East District, Penang as shown in Plan PW 783 specified in the Schedule and deposited in the Office of the Chief Surveyor Penang with effect from 8th June 2005.

JADUAL/SCHEDULE

Bil.	No. Rujukan	No. Pelan	Mukim/Bandar/Daerah	Diubah Kepada
1.	—	PW 783	Lot 1 dan Lot 41, Sek. 4 Bandar Jelutung, Daerah Timur Laut Pulau Pinang	Lot 960 dan Lot 961 Sek. 1, Bandar Jelutung Daerah Timur Laut Pulau Pinang

Bertarikh 14 Mac 2006

Dated 14 March 2006

[PTG/PP/2136. JUPP 546 PT 3 SK 44]

NG WEE KOK

Setiausaha

Majlis Mesyuarat Kerajaan

Pulau Pinang

No. 99.

(Seksyen 62)

PERIZABAN-PERIZABAN TANAH BAGI MAKSUD AWAM

(Section 62)

RESERVATIONS OF LAND FOR PUBLIC PURPOSE

Pada menjalankan kuasa-kuasa yang diberi oleh subseksyen (1) seksyen 62 Kanun Tanah Negara [*Akta 56 tahun 1965*], Pihak Berkuasa Negeri Pulau Pinang dengan ini telah merizabkan tanah yang diperihalkan dalam Jadual di bawah ini menjadi tanah rizab bagi maksud awam iaitu sebagai kawasan lapang dan telah menetapkan bahawa Setiausaha Kerajaan dilantik sebagai Pegawai Pengawal dan Majlis Perbandaran Seberang Perai sebagai agensi penyelenggara tanah rizab tersebut.

In exercise of the powers conferred by subsection (1) of section 62 of the National Land Code [*Act 56 of 1965*], the State Authority of Penang hereby reserves the land described in the Schedule hereto to be a reserved land for public purposes, to wit, a site for open space and has designated State Secretary to have the control and Majlis Perbandaran Seberang Perai to maintain the said reserved land.

JADUAL/SCHEDULE

Daerah—Seberang Perai Selatan. Mukim—7. Lot—7335, 7336 dan 7337. Pelan No.—PA 43179, 43183 dan 43184. Luas—1887 meter persegi, 2877 meter persegi dan 4620 meter persegi.

Bertarikh 13 Februari 2006

Dated 13 February 2006

[PUBLPP 29-2004/9. PTSPS/C/553. PTG/PS/SPS/536]

NG WEE KOK

Setiausaha

Majlis Mesyuarat Kerajaan

Pulau Pinang

No. 100.

Pada menjalankan kuasa-kuasa yang diberi oleh subseksyen (1) seksyen 62 Kanun Tanah Negara [*Akta 56 tahun 1965*], Pihak Berkuasa Negeri Pulau Pinang dengan ini telah merizabkan tanah yang diperihalkan dalam Jadual di bawah ini menjadi tanah rizab bagi maksud awam iaitu sebagai kawasan lapang dan telah menetapkan bahawa Setiausaha Kerajaan dilantik sebagai Pegawai Pengawal dan Majlis Perbandaran Seberang Perai sebagai agensi penyelenggara tanah rizab tersebut.

In exercise of the powers conferred by subsection (1) of section 62 of the National Land Code [*Act 56 of 1965*], the State Authority of Penang hereby reserves the land described in the Schedule hereto to be a reserved land for public purposes, to wit, a site for open space and has designated State Secretary to have the control and Majlis Perbandaran Seberang Perai to maintain the said reserved land.

JADUAL/SCHEDULE

Daerah—Seberang Perai Tengah. Mukim—Seksyen 2. Lot—Lot 413. No. Pelan Akui—PA 42260. Luas—4,918 meter persegi.

Bertarikh 22 Mac 2006

Dated 22 March 2006

[PTG/PPMS/SPT/27. PUBLPP 267/2002. PTSPT/A/3561]

NG WEE KOK

Setiausaha

Majlis Mesyuarat Kerajaan

Pulau Pinang

No. 101.

Pada menjalankan kuasa-kuasa yang diberi oleh subseksyen (1) seksyen 62 Kanun Tanah Negara [*Akta 56 tahun 1965*], Pihak Berkuasa Negeri Pulau Pinang dengan ini telah merizabkan tanah yang diperihalkan dalam Jadual di bawah ini menjadi tanah rizab bagi maksud awam iaitu sebagai kawasan lapang dan telah menetapkan bahawa Setiausaha Kerajaan dilantik sebagai Pegawai Pengawal dan Majlis Perbandaran Seberang Perai sebagai agensi penyelenggara tanah rizab tersebut.

In exercise of the powers conferred by subsection (1) of section 62 of the National Land Code [*Act 56 of 1965*], the State Authority of Penang hereby reserves the land described in the Schedule hereto to be a reserved land for public purposes, to wit, a site for open space and has designated State Secretary to have the control and Majlis Perbandaran Seberang Perai to maintain the said reserved land.

JADUAL/SCHEDULE

Daerah—Seberang Perai Selatan. Mukim—15.

No. Lot	No. Pelan Akui	Luas
10761	41821	4798 meter persegi
10762	41822	6842 meter persegi
10024	41826	10758 meter persegi
10760	41830	3715 meter persegi
10926	41812	8760 meter persegi

Bertarikh 22 Mac 2006

Dated 22 March 2006

[PUBLPP 5-2003/11. PTG/PS/SPS/513. PTSPS/C/519]

NG WEE KOK

*Setiausaha**Majlis Mesyuarat Kerajaan
Pulau Pinang***No. 102.**

Pada menjalankan kuasa-kuasa yang diberi oleh subseksyen (1) seksyen 62 Kanun Tanah Negara [*Akta 56 tahun 1965*], Pihak Berkuasa Negeri Pulau Pinang dengan ini telah merizabkan tanah yang diperihalkan dalam Jadual di bawah ini menjadi tanah rizab bagi maksud awam iaitu sebagai kawasan lapang dan telah menetapkan bahawa Setiausaha Kerajaan dilantik sebagai Pegawai Pengawal dan Majlis Perbandaran Seberang Perai sebagai agensi penyelenggara tanah rizab tersebut.

In exercise of the powers conferred by subsection (1) of section 62 of the National Land Code [*Act 56 of 1965*], the State Authority of Penang hereby reserves the land described in the Schedule hereto to be a reserved land for public purposes, to wit, a site for open space and has designated State Secretary to have the control and Majlis Perbandaran Seberang Perai to maintain the said reserved land.

JADUAL/SCHEDULE

Daerah—Seberang Perai Selatan. Mukim—9. Lot—5348. Pelan No.—PA 21548. Luas—4729 meter persegi.

Bertarikh 22 Mac 2006

Dated 22 March 2006

[PUBLPP 161/95/10. PTG/PS/SPS/313. PTSPS/C/293]

NG WEE KOK

*Setiausaha**Majlis Mesyuarat Kerajaan
Pulau Pinang*

No. 103.

(Seksyen 168)

NOTIS-NOTIS BERKENAAN DENGAN CADANGAN HENDAK MENGELUARKAN
HAKMILIK SAMBUNGAN (ATAU SURATAN YANG DIKELUARKAN YANG
BAHARU SEBAGAI GANTINYA)

Pada menjalankan kuasa-kuasa yang diberi oleh seksyen 168, Kanun Tanah Negara, notis adalah dengan ini diberi bahawa adalah dicadangkan hendak menggantikan surat hakmilik yang dikeluarkan bagi tanah yang tersebut dalam Jadual di bawah ini kerana sebab-sebab yang berikut:

Dokumen hakmilik keluaran telah hilang.

JADUAL

Mukim—11, Seberang Perai Tengah. No. Lot—433. Jenis dan No. Hakmilik—G. M. No. 917. Luas—1541.0252 meter persegi.

Bertarikh 14 Mac 2006
[PTSPT/D/0003/2006]

WAN RUHANI BINTI WAN DAUD
b.p. Pentadbir Tanah
Seberang Perai Tengah
Bukit Mertajam

No. 104.

Pada menjalankan kuasa-kuasa yang diberi oleh seksyen 168, Kanun Tanah Negara, notis adalah dengan ini diberi bahawa adalah dicadangkan hendak menggantikan surat hakmilik yang dikeluarkan bagi tanah yang tersebut dalam Jadual di bawah ini kerana sebab-sebab yang berikut:

Dokumen hakmilik keluaran telah hilang.

JADUAL

Mukim—3, Seberang Perai Tengah. No. Lot—1160 dan 1161. Jenis dan No. Hakmilik—G. M. No. 636 dan 637. Luas—0.237 hektar dan 0.5381 hektar.

Bertarikh 14 Mac 2006
[PTSPT/D/0004/2006]

WAN RUHANI BINTI WAN DAUD
b.p. Pentadbir Tanah
Seberang Perai Tengah
Bukit Mertajam

No. 105.

Pada menjalankan kuasa-kuasa yang diberi oleh seksyen 168, Kanun Tanah Negara, notis adalah dengan ini diberi bahawa adalah dicadangkan hendak menggantikan surat hakmilik yang dikeluarkan bagi tanah yang tersebut dalam Jadual di bawah ini kerana sebab-sebab yang berikut:

Untuk menggantikan dokumen hakmilik tetap keluaran yang telah hilang (STRATA).

JADUAL

Bandar—Georgetown, Seksyen 13, Daerah Timur Laut, Pulau Pinang. No. Lot—1124. Jenis dan No. Hakmilik—Strata Geran HBM 76/M1/12/64. Luas—105 meter persegi.

Bertarikh 21 Mac 2006
[PTG/PP/DTL/233]

AZLAN BIN ABDUL AZIZ
*b.p. Pengarah Tanah dan Galian
Pulau Pinang*

No. 106.

Dalam menjalankan kuasa-kuasa yang diberi dalam seksyen 168, Kanun Tanah Negara, notis adalah dengan ini diberi bahawa dicadangkan untuk mengganti dokumen hakmilik keluaran kepada tanah yang diterangkan dalam Jadual di bawah atas sebab-sebab berikut:

Menggantikan hakmilik keluaran yang hilang.

JADUAL

Bandar/Pekan/Mukim—8. No. Lot—2569. Keterangan dan No. Hakmilik—GM 40. Luas—596.7896 meter persegi (6424 kaki persegi).

Bertarikh 22 Mac 2006
[(2) dlm. PTSPU(D) 13/2006]

ANUAR BIN ISA
*b.p. Pentadbir Tanah
Seberang Perai Utara
Pulau Pinang*

No. 107.

Pada menjalankan kuasa-kuasa yang diberi oleh seksyen 168, Kanun Tanah Negara, notis adalah dengan ini diberi bahawa adalah dicadangkan hendak menggantikan suratan hakmilik yang dikeluarkan bagi tanah yang tersebut dalam Jadual di bawah ini kerana sebab-sebab yang berikut:

Untuk menggantikan dokumen hakmilik tetap keluaran yang telah hilang (STRATA).

JADUAL

Bandar—Butterworth, Seksyen 3, Seberang Perai Utara, Pulau Pinang. No. Lot—3385. Jenis dan No. Hakmilik—Strata Geran HBM 117/M5/5/379. Luas—48 meter persegi.

Bertarikh 28 Mac 2006
[PTG/PB/SPU/6]

AZLAN BIN ABDUL AZIZ
*b.p. Pengarah Tanah dan Galian
Pulau Pinang*

No. 108.

(Seksyen 187B)

NOTIS-NOTIS MENGENAI CADANGAN HENDAK MENGELUARKAN
DOKUMEN HAKMILIK KELUARAN SEMENTARA YANG BARU

Pada menjalankan kuasa-kuasa yang diberi oleh seksyen 187B, Kanun Tanah Negara, notis adalah dengan ini diberi bahawa adalah dicadangkan untuk menggantikan suratan hakmilik sementara yang dikeluarkan bagi tanah yang tersebut dalam Jadual di bawah ini atas sebab yang berikut:

Dokumen hakmilik keluaran telah hilang.

JADUAL

Mukim—11, Seberang Perai Tengah. No. Lot—Lot 6014. Jenis dan No. Hakmilik—HS(M) 1362. Luas—115 meter persegi.

Bertarikh 14 Mac 2006
[PTSPT/D/0006/2006]

WAN RUHANI BINTI WAN DAUD
*b.p. Pentadbir Tanah
Seberang Perai Tengah
Bukit Mertajam*

No. 109.

Pada menjalankan kuasa-kuasa yang diberi oleh seksyen 187B, Kanun Tanah Negara, notis adalah dengan ini diberi bahawa adalah dicadangkan untuk menggantikan suratan hakmilik sementara yang dikeluarkan bagi tanah yang tersebut dalam Jadual di bawah ini atas sebab yang berikut:

Dokumen hakmilik keluaran telah hilang.

JADUAL

Mukim—19, Seberang Perai Tengah. No. Lot—PT 26. Jenis dan No. Hakmilik—HS(M) 26. Luas—1.4164 hektar.

Bertarikh 14 Mac 2006
[PTSPT/D/0005/2006]

WAN RUHANI BINTI WAN DAUD
*b.p. Pentadbir Tanah
Seberang Perai Tengah
Bukit Mertajam*

No. 110.

Pada menjalankan kuasa-kuasa yang diberi oleh seksyen 187B, Kanun Tanah Negara, notis adalah dengan ini diberi bahawa adalah dicadangkan untuk menggantikan dokumen hakmilik keluaran sementara bagi tanah yang diperihalkan dalam Jadual di bawah ini kerana sebab-sebab yang berikut:

Untuk menggantikan suratan hakmilik keluaran yang telah hilang/rosak.

JADUAL

Bandar/Pekan/Mukim—Mukim 6, Daerah Seberang Perai Utara, Pulau Pinang. No. Lot/P.T—Lot No. 6292. Perihal dan No. Hakmilik—HS(D) 18013. Luas—120 meter persegi.

Bertarikh 15 Mac 2006
[PTG/PP/76/Jld. 49(77)]

HAJAH SAODAH BINTI NAWAWI
*b.p. Pendaftar Hakmilik Tanah
Pulau Pinang*

No. 111.

Pada menjalankan kuasa-kuasa yang diberi oleh seksyen 187B, Kanun Tanah Negara, notis adalah dengan ini diberi bahawa adalah dicadangkan untuk menggantikan dokumen hakmilik keluaran sementara bagi tanah yang diperihalkan dalam Jadual di bawah ini kerana sebab-sebab yang berikut:

Untuk menggantikan suratan hakmilik keluaran yang telah hilang/rosak.

JADUAL

Bandar/Pekan/Mukim—Mukim 14, Daerah Seberang Perai Selatan, Pulau Pinang. No. Lot/P.T—Lot No. 3569. Perihal dan No. Hakmilik—HS(D) 2023. Luas—216 meter persegi.

Bertarikh 15 Mac 2006
[PTG/PP/76/Jld. 49(76)]

HAJAH SAODAH BINTI NAWAWI
*b.p. Pendaftar Hakmilik Tanah
Pulau Pinang*

No. 112.

Pada menjalankan kuasa-kuasa yang diberi oleh seksyen 187B, Kanun Tanah Negara, notis adalah dengan ini diberi bahawa adalah dicadangkan untuk menggantikan dokumen hakmilik keluaran sementara bagi tanah yang diperihalkan dalam Jadual di bawah ini kerana sebab-sebab yang berikut:

Untuk menggantikan suratan hakmilik keluaran yang telah hilang/rosak.

JADUAL

Bandar/Pekan/Mukim—Seksyen 1, Bandar Georgetown, Daerah Timur Laut, Pulau Pinang. No. Lot/P.T—Plot No. 31. Perihal dan No. Hakmilik—HS(D) 248. Luas—55.4613 meter persegi.

Bertarikh 15 Mac 2006
[PTG/PP/76/Jld. 49(74)]

HAJAH SAODAH BINTI NAWAWI
*b.p. Pendaftar Hakmilik Tanah
Pulau Pinang*

No. 113.

Pada menjalankan kuasa-kuasa yang diberi oleh seksyen 187B, Kanun Tanah Negara, notis adalah dengan ini diberi bahawa adalah dicadangkan untuk menggantikan dokumen hakmilik keluaran sementara bagi tanah yang diperihalkan dalam Jadual di bawah ini kerana sebab-sebab yang berikut:

Untuk menggantikan suratan hakmilik keluaran yang telah hilang/rosak.

JADUAL

Bandar/Pekan/Mukim—Seksyen 1, Bandar Georgetown, Daerah Timur Laut, Pulau Pinang. No. Lot/P.T—Plot No. 23. Perihal dan No. Hakmilik—HS(D) 242. Luas—373.8296 meter persegi.

Bertarikh 15 Mac 2006
[PTG/PP/76/Jld. 49(73)]

HAJAH SAODAH BINTI NAWAWI
*b.p. Pendaftar Hakmilik Tanah
Pulau Pinang*

AKTA PENGAMBILAN TANAH 1960
(Akta 486)

No. 114.

(Seksyen 8)

PERISYTIHARAN-PERISYTIHARAN PENGAMBILAN YANG DICADANGKAN

Adalah dengan ini diisytiharkan bahawa tanah-tanah dan kawasan yang tertentu seperti dinyatakan dalam Jadual di bawah ini adalah dikehendaki bagi maksud yang berikut:

Tujuan Awam

2. Pelan bagi tanah-tanah dan kawasan yang tertentu seperti dinyatakan itu boleh diperiksa dalam masa waktu bekerja biasa di Pejabat Tanah bagi Daerah tempat letaknya tanah-tanah dan kawasan tersebut.

JADUAL

Daerah—Seberang Perai Utara. Mukim—1.

No. Lot Ukur	Hakmilik atau Pendudukan	Tuan punya Berdaftar atau Penduduk yang Direkodkan	Luas Lot Meter Persegi	Lebih kurang Luas yang hendak Diambil Meter Persegi
1056	GM 635	Wan Ahmad bin Haji Wan Abdul Hamid 1/1 bhg. No. Perserahan 2958/1973 Jilid 51 Folio 25. Gadaian menjamin wang pokok oleh Wan Ahmad bin Haji Abdul Hamid 1/1 bhg. kepada Majlis Amanah Rakyat didaftarkan pada 11 Mei 1973	3212.1872	366
1058	GM 636	Hamad bin Mat Isa dan Rokiah binti Mat Sebagai with a right of survivorship 1/1 bhg.	3591.5794	1052

WARTA KERAJAAN NEGERI PULAU PINANG

13hb April 2006]

169

No. Lot Ukur	Hakmilik atau Pendudukan	Tuan punya Berdaftar atau Penduduk yang Direkodkan	Luas Lot Hektar	Lebih kurang Luas yang hendak Diambil Meter Persegi
2028	GM 813	Abdul Rahim bin Hamad 7/40 bhg., Ahmad bin Yahaya 1/64 bhg., Amran bin Abdullah 17/960 bhg., Azizah binti Jaafar 7/640 bhg., Azizan bin Ahmad 7/40 bhg., Faridah binti Ahmad 7/80 bhg., Hashim bin Mat 7/40 bhg., Majlis Agama Islam Negeri Pulau Pinang 1/16 bhg., Mohd. Zaimi bin Abdullah 17/960 bhg., Noor Shela binti Ahmad 3/832 bhg., Nor Aaini binti Ahmad 3/832 bhg., Nor Azman bin Ahmad 3/416 bhg., Nor Hayati binti Ahmad 3/832 bhg., Norazizi bin Ahmad 3/416 bhg., Nordin bin Ahmad 3/416 bhg., Noriza binti Ahmad 3/832 bhg., Norizam bin Ahmad 3/416 bhg., Norshuhada binti Ahmad 3/832 bhg., Puteh binti Tapa 7/240 bhg., Rohani binti Ayob 7/640 bhg., Salmah binti Ahmad 7/80 bhg., Zaida binti Abdullah 17/1920 bhg., Zaidi bin Abdullah 17/960 bhg., Zaila binti Abdullah 17/1920 bhg., Zaima binti Abdullah 17/1920 bhg., Zaina binti Abdullah 17/1920 bhg., Rohani binti Ayob sebagai Pemegang Amanah 1 memegang amanah bagi pihak Anuar bin Abdullah 17/960 bhg. dan Azizah binti Jaafar sebagai Pemegang Amanah 2 memegang amanah bagi pihak Mohamad Zaini bin Abdullah 17/960 bhg.	0.072	76
2029	GM 814	Abdul Rahim bin Hamad 7/40 bhg., Ahmad bin Yahaya 1/64 bhg., Amran bin Abdullah 17/960 bhg., Azizah binti Jaafar 7/640 bhg., Azizan bin Ahmad 7/40 bhg., Faridah binti Ahmad 7/80 bhg., Hashim bin Mat 7/40 bhg., Majlis Agama Islam Negeri Pulau Pinang 1/16 bhg., Mohd. Zaimi bin Abdullah 17/960 bhg., Noor Shela binti Ahmad 3/832 bhg., Nor Aaini binti Ahmad 3/832 bhg., Nor Azman bin Ahmad 3/416 bhg., Nor Hayati binti Ahmad 3/832 bhg., Norazizi bin Ahmad 3/416 bhg., Nordin bin Ahmad 3/416 bhg., Noriza binti Ahmad 3/832 bhg., Norizam bin Ahmad 3/416 bhg., Norshuhada binti Ahmad 3/832 bhg., Puteh binti Tapa 7/240 bhg.,	0.8259	4296

No. Lot Ukur	Hakmilik atau Pendudukan	Tuan punya Berdaftar atau Penduduk yang Direkodkan	Luas Lot Hektar	Lebih kurang Luas yang hendak Diambil Meter Persegi
		Rohani binti Ayob 7/640 bhg., Salmah binti Ahmad 7/80 bhg., Zaida binti Abdullah 17/1920 bhg., Zaidi bin Abdullah 17/960 bhg., Zaila binti Abdullah 17/1920 bhg., Zaima binti Abdullah 17/1920 bhg., Zaina binti Abdullah 17/1920 bhg., Rohani binti Ayob sebagai Pemegang Amanah 1 memegang amanah bagi pihak Anuar bin Abdullah 17/960 bhg. dan Azizah binti Jaafar sebagai Pemegang Amanah 2 memegang amanah bagi pihak Mohamad Zaini bin Abdullah 17/960 bhg.		

Daerah—Seberang Perai Utara. Mukim—2.

			Meter Persegi	Meter Persegi
12	GM 417	Hamat bin Hashim 1/2 bhg., Minat bt. Lebai Ali dan Che Ah bti Lebai Mat	562.7651	32
		Sebagai Pemegang Amanah Seumur Hidup 1/2 bhg.		
1848	IR	Siti Hawa bt Mat Ali—For life as trustee by D/gift 1037/89	E. R. P. 0 0 32	Meter Persegi 54

Bertarikh 13 Mac 2006
[PTG/PT/SPU/524. PTSPU/B/739]

HAJI ARIFIN BIN AWANG
Pesuruhjaya

No. 115.

Adalah dengan ini diisytiharkan bahawa tanah-tanah dan kawasan yang tertentu seperti dinyatakan dalam Jadual di bawah ini adalah dikehendaki bagi maksud yang berikut:

Tujuan Awam

2. Pelan bagi tanah-tanah dan kawasan yang tertentu seperti dinyatakan itu boleh diperiksa dalam masa waktu bekerja biasa di Pejabat Tanah bagi Daerah tempat letaknya tanah-tanah dan kawasan tersebut.

JADUAL

Daerah—Seberang Perai Tengah. Mukim—6.

No. Lot Ukur	Hakmilik atau Pendudukan	Tuan punya Berdaftar atau Penduduk yang Direkodkan	Lebih kurang Luas yang hendak Diambil	
			Luas Lot Ekar	Meter Persegi
1122	GM 1073	Poh Kee Suang (K/P 3879016) 1/1 bhg. No. Perserahan 383/1996 Jilid 117 Folio 78. Gadaian menjamin wang pokok oleh Poh Kee Suang (K/P 3879016) 1/1 bhg. kepada Southern Bank Berhad didaftar pada 10 Februari 1996 No. Perserahan 2455/1998 Jilid 153 Folio 77. Gadaian menjamin wang pokok oleh Poh Kee Suang (K/P 3879016) 1/1 bhg. kepada Southern Bank Berhad didaftar pada 29 Oktober 1998	0.5375 (2175.1851 meter persegi)	357.780 (0.0358 hektar)

Daerah—Seberang Perai Tengah. Mukim—11.

			Lebih kurang Luas yang hendak Diambil	
			Luas Lot Ekar	Meter Persegi
837	GM 425	Shell Malaysia Trading Sendirian Berhad 1/1 bhg.	1.066 (4313.9485 meter persegi)	265.278 (0.0265 hektar)
838	GM 426	Mohamed Noor b. Abdullah 12/32 bhg., Mohamed Zaharry b. Mohamed Noor 10/32 bhg., Hashim b. Jusoh dan Che Amah bt. Hashim sebagai with a right of survivorship 10/32 bhg.	0.084 (339 meter persegi)	137.695 (0.0138 hektar)
839	GM 427	Suneka Sdn. Bhd. 1/1 bhg. No. Perserahan P07979/2001 Jilid 103 Folio 92. Kaveat Persendirian atas tanah oleh Malayan Banking Berhad didaftar pada 13 November 2000 No. Perserahan 1852/2001. Gadaian menjamin wang pokok oleh Suneka Sdn. Bhd. 1/1 bhg. kepada Malayan Banking Berhad No. Bank: 3813-K didaftar pada 18 Mei 2001	1.319 (5337.8031 meter persegi)	59.212 (0.0059 hektar)
843	GM 428	Mahat b. Mohamed Noor 1/1 bhg.	0.060 (243 meter persegi)	242.811 (0.0243 hektar)

WARTA KERAJAAN NEGERI PULAU PINANG

172

[13hb April 2006

No. Lot Ukur	Hakmilik atau Pendudukan	Tuan punya Berdaftar atau Penduduk yang Direkodkan	Luas Lot	Lebih kurang Luas yang hendak Diambil
			Ekar Meter Persegi	Meter Persegi
844	GM 874	Abdul Latip b. Osman (K/P 441206-07-5125) 7/64 bhg., Che Gayah bt. Jamaluddin (K/P 260821-07-5082) 4/64 bhg., Che Umar b. Othman (K/P 570625-07- 5083) 7/64 bhg., Ishak b. Hashim 1/4 bhg., Ishak b. Hashim 1/4 bhg., Jaffar b. Hashim 7/64 bhg. dan Md Zakaria b. Othman (K/P 500207-07-5191) 7/64 bhg.	0.567 (2294 meter persegi)	167.676 (0.0168 hektar)
921	HS(M) 1614	Majlis Agama Islam Pulau Pinang 1/1 bhg.	1.258 (5090.9448 meter persegi)	464.314 (0.0464 hektar)
924	GM 583	Tan Liang Chuan (K/P 2806679) 1/2 bhg. dan Tan Liang Sin @ Liang Seng 1/2 bhg.	1.194 (4831.9461 meter persegi)	3264.026 (0.3264 hektar)
254	IR 254	Majlis Agama Islam Pulau Pinang	1.636 (6619.146 meter persegi)	8.964 (0.0009 hektar)
922	HS(M) 1615	Majlis Agama Islam Pulau Pinang 1/1 bhg.	2.056 (8321 meter persegi)	413.597 (0.0413 hektar)
310	GM 675	Mat Ariff b. Mat Zain 1/1 bhg. dan Haminah bt. Mat Jaya sebagai Pemegang Amanah 1 by Deed Of Gift 952/169—24-9-51	2.15 (8700.7404 meter persegi)	812.611 (0.0813 hektar)
923	G 37471	Malayan Sugar Manufacturing Company Ltd. 1/1 bhg.	23.094 (93458 meter persegi)	3794.223 (0.3794 hektar)
930	GM 997	The Synod of The Diocese of West Malaysia 1/1 bhg.	0.379 (1532.7444 meter persegi)	76.412 (0.0076 hektar)
1053	GM 1008	The Synod of The Diocese of West Malaysia 1/1 bhg.	7.988 (32324.2144 meter persegi)	878.936 (0.0879 hektar)
1055	GM 838	The Synod of The Diocese of West Malaysia 1/1 bhg.	0.587 (2375.5045 meter persegi)	1169.135 (0.1169 hektar)
1056	GM 844	Tat Seng Brothers Bina Sdn. Bhd. 1/1 bhg.	0.764 (3093.6629 meter persegi)	232.996 (0.0233 hektar)

No. Perserahan P14336/2001 Jilid
101 Folio 70. Kaveat Persendirian
atas tanah oleh Affin Bank Berhad
didaftarkan pada 23 Ogos 2000

No. Lot Ukur	Hakmilik atau Pendudukan	Tuan punya Berdaftar atau Penduduk yang Direkodkan	Luas Lot Ekar	Lebih kurang Luas yang hendak Diambil Meter Persegi
		No. Perserahan 2547/2000 Jilid 172 Folio 75. Gadaian menjamin wang pokok oleh Tat Seng Brothers Bina Sdn. Bhd. 1/1 bhg. kepada Affin Bank Berhad didaftar pada 14 September 2000		
945	GM 867	Lim Ah Kee, Ng Ah Kim, Ng Ah Kow dan Sim Chow Gan sebagai Pemegang Amanah 1/1 bhg.	1.659 (6713.7341 meter persegi)	47.800 (0.0048 hektar)
5798	H.S(M) 1349	Lim Toa Nya (K/P 4269385) 1/10 bhg., Lim Toa Nya (K/P 4269385) 1/10 bhg., Lim Toa Nya (K/P 4269385) 1/10 bhg., Lim Toa Nya (K/P 4269385) 1/10 bhg., Tan Han Siang (K/P 7570208) 1/10 bhg., Tan Han Siang (K/P 7570208) 1/10 bhg., Tan Han Siang (K/P 7570208) 1/10 bhg., dan Tan Han Siang (K/P 7570208) 1/10 bhg.	1.849 (7485 meter persegi)	223.283 (0.0223 hektar)
		No. Perserahan 1783/1994 Jilid 91 Folio 36. Gadaian menjamin wang pokok oleh Lim Toa Nya (K/P 4269385) 1/10 bhg., Lim Toa Nya (K/P 4269385) 1/10 bhg., Lim Toa Nya (K/P 4269385) 1/10 bhg., Lim Toa Nya (K/P 4269385) 1/10 bhg., Lim Toa Nya (K/P 4269385) 1/10 bhg., Tan Han Siang (K/P 7570208) 1/10 bhg., Tan Han Siang (K/P 7570208) 1/10 bhg., Tan Han Siang (K/P 7570208) 1/10 bhg., dan Tan Han Siang (K/P 7570208) 1/10 bhg. kepada Ban Hin Lee Bank Berhad didaftar pada 9 Ogos 1994		
		No. Perserahan 1784/1994 Jilid 91 Folio 37. Gadaian menjamin wang pokok oleh Lim Toa Nya (K/P 4269385) 1/10 bhg., Lim Toa Nya (K/P 4269385) 1/10 bhg., Lim Toa Nya (K/P 4269385) 1/10 bhg., Lim Toa Nya (K/P 4269385) 1/10 bhg., Lim Toa Nya (K/P 4269385) 1/10 bhg., Tan Han Siang (K/P 7570208) 1/10 bhg., Tan Han Siang (K/P 7570208) 1/10 bhg., Tan Han Siang (K/P 7570208) 1/10 bhg., dan Tan Han Siang (K/P 7570208) 1/10 bhg. kepada Ban Hin Lee Bank Berhad didaftar pada 9 Ogos 1994		

No. Lot Ukur	Hakmilik atau Pendudukan	Tuan punya Berdaftar atau Penduduk yang Direkodkan	Luas Lot Ekar	Lebih kurang Luas yang hendak Diambil Meter Persegi
		<p>No. Perserahan 222/1996 Jilid 117 Folio 21. Gadaian menjamin wang pokok oleh Lim Toa Nya (K/P 4269385) 1/10 bhg., Lim Toa Nya (K/P 4269385) 1/10 bhg., Lim Toa Nya (K/P 4269385) 1/10 bhg., Lim Toa Nya (K/P 4269385) 1/10 bhg., Lim Toa Nya (K/P 4269385) 1/10 bhg., Tan Han Siang (K/P 7570208) 1/10 bhg., Tan Han Siang (K/P 7570208) 1/10 bhg., Tan Han Siang (K/P 7570208) 1/10 bhg., Tan Han Siang (K/P 7570208) 1/10 bhg. dan Tan Han Siang (K/P 7570208) 1/10 bhg. kepada Ban Hin Lee Bank Berhad didaftar pada 31 Januari 1996</p>		
		<p>No. Perserahan 695/1996 Jilid 118 Folio 75. Gadaian menjamin wang pokok oleh Lim Toa Nya (K/P 4269385) 1/10 bhg., Lim Toa Nya (K/P 4269385) 1/10 bhg., Lim Toa Nya (K/P 4269385) 1/10 bhg., Lim Toa Nya (K/P 4269385) 1/10 bhg., Lim Toa Nya (K/P 4269385) 1/10 bhg., Tan Han Siang (K/P 7570208) 1/10 bhg., Tan Han Siang (K/P 7570208) 1/10 bhg., Tan Han Siang (K/P 7570208) 1/10 bhg., Tan Han Siang (K/P 7570208) 1/10 bhg. dan Tan Han Siang (K/P 7570208) 1/10 bhg. kepada Ban Hin Lee Bank Berhad didaftar pada 16 Mac 1996</p>		
		<p>No. Perserahan 1015/1997 Jilid 135 Folio 47. Gadaian menjamin wang pokok oleh Lim Toa Nya (K/P 4269385) 1/10 bhg., Lim Toa Nya (K/P 4269385) 1/10 bhg., Lim Toa Nya (K/P 4269385) 1/10 bhg., Lim Toa Nya (K/P 4269385) 1/10 bhg., Lim Toa Nya (K/P 4269385) 1/10 bhg., Tan Han Siang (K/P 7570208) 1/10 bhg., Tan Han Siang (K/P 7570208) 1/10 bhg., Tan Han Siang (K/P 7570208) 1/10 bhg., Tan Han Siang (K/P 7570208) 1/10 bhg. dan Tan Han Siang (K/P 7570208) 1/10 bhg. kepada Ban Hin Lee Bank Berhad didaftar pada 16 April 1997</p>		

No. Lot Ukur	Hakmilik atau Pendudukan	Tuan punya Berdaftar atau Penduduk yang Direkodkan	Luas Lot Ekar	Lebih kurang Luas yang hendak Diambil Meter Persegi
		No. Perserahan 3108/2000 Jilid 174 Folio 40. Gadaian menjamin wang pokok oleh Lim Toa Nya (K/P 4269385) 1/10 bhg., Lim Toa Nya (K/P 4269385) 1/10 bhg., Lim Toa Nya (K/P 4269385) 1/10 bhg., Lim Toa Nya (K/P 4269385) 1/10 bhg., Lim Toa Nya (K/P 4269385) 1/10 bhg., Tan Han Siang (K/P 7570208) 1/10 bhg., Tan Han Siang (K/P 7570208) 1/10 bhg., Tan Han Siang (K/P 7570208) 1/10 bhg., Tan Han Siang (K/P 7570208) 1/10 bhg. dan Tan Han Siang (K/P 7570208) 1/10 bhg. kepada Southern Bank Berhad didaftar pada 7 November 2000		
		No. Perserahan 4555/2004 Jilid 174 Folio 40. Gadaian menjamin wang pokok oleh Lim Toa Nya (K/P 4269385) 1/10 bhg., Lim Toa Nya (K/P 4269385) 1/10 bhg., Lim Toa Nya (K/P 4269385) 1/10 bhg., Lim Toa Nya (K/P 4269385) 1/10 bhg., Lim Toa Nya (K/P 4269385) 1/10 bhg., Tan Han Siang (K/P 7570208) 1/10 bhg., Tan Han Siang (K/P 7570208) 1/10 bhg., Tan Han Siang (K/P 7570208) 1/10 bhg., Tan Han Siang (K/P 7570208) 1/10 bhg. dan Tan Han Siang (K/P 7570208) 1/10 bhg. kepada Southern Bank Berhad didaftar pada 19 November 2004 Surat Wakil: 62/2004		
934	GM 584	Goh Kee Siong (K/P 4778464) 1/1 bhg.	0.106 (428.9667 meter persegi)	16.120 (0.0016 hektar)
			Ekar	Ekar
935	GM 585	Soona Sammoogam Cheetty 1/1 bhg.	0.044 (178.0617 meter persegi)	0.001 (5.918 meter persegi)
936	GM 734	Goi Chin Aun (K/P A1669471) 1/12 bhg., Goi Chin Chuan (K/P A0459126) 1/12 bhg., Goi Chin Lam (K/P A0901306) 1/12 bhg., Goi Chin Leng (K/P A3327211) 1/12 bhg., Goi Hei Guan 1/3 bhg. dan Goi Hooi Keat @ Goay Hoay Keat 1/3 bhg.	0.099 (400.6387 meter persegi)	0.000 (1.466 meter persegi)

WARTA KERAJAAN NEGERI PULAU PINANG

176

[13hb April 2006

No. Lot Ukur	Hakmilik atau Pendudukan	Tuan punya Berdaftar atau Penduduk yang Direkodkan	Lebih kurang Luas yang hendak Diambil	
			Luas Lot Ekar	Ekar
942	GM 196	Sim Kak Goh (K/P 5537576) 1/2 bhg. dan Tan Kooi Suan 1/2 bhg.	1.968 (7964.2126 meter persegi)	0.234 (948.675 meter persegi)
434	GM 532	Chuah Poh Aun (K/P 8245854) 1/1 bhg.	0.414 (1676.845 meter persegi)	0.071 (286.811 meter persegi)
433	GM 917	Sim Tor Ling (K/P 3795236) 1/1 bhg.	0.381 (1541.0252 meter persegi)	0.080 (323.452 meter persegi)
1009	GM 614	Teo Choong Wang (K/P 601126- 07-5627) 1/1 bhg. No. Perserahan 1519/1998 Jilid 151 Folio 48. Gadaian menjamin wang pokok Teo Choong Wang (K/P 601126-07-5627) 1/1 bhg. kepada Oriental Bank Berhad didaftarkan pada 25 Jun 1998 jam 11:30 pagi	0.075 (302.7611 meter persegi)	0.015 (62.471 meter persegi)
1008	GM 613	Teo Choong Wang (K/P 601126- 07-5627) 1/1 bhg. No. Perserahan 1519/1998 Jilid 151 Folio 48. Gadaian menjamin wang pokok Teo Choong Wang (K/P 601126-07-5627) 1/1 bhg. kepada Oriental Bank Berhad didaftarkan pada 25 Jun 1998 jam 11:30 pagi	0.020 (815.4762 meter persegi)	0.017 (70.605 meter persegi)
1007	GM 612	Teo Choong Wang (K/P 601126- 07-5627) 1/1 bhg. No. Perserahan 1519/1998 Jilid 151 Folio 48. Gadaian menjamin wang pokok Teo Choong Wang (K/P 601126-07-5627) 1/1 bhg. kepada Oriental Bank Berhad didaftarkan pada 25 Jun 1998 jam 11:30 pagi	0.056 (228.6269 meter persegi)	0.011 (43.870 meter persegi)
1006	GM 611	Teo Choong Wang (K/P 601126- 07-5627) 1/1 bhg. No. Perserahan 1519/1998 Jilid 151 Folio 48. Gadaian menjamin wang pokok Teo Choong Wang (K/P 601126-07-5627) 1/1 bhg. kepada Oriental Bank Berhad didaftarkan pada 25 Jun 1998 jam 11:30 pagi	0.042 (171.9579 meter persegi)	0.005 (18.733 meter persegi)

WARTA KERAJAAN NEGERI PULAU PINANG

13hb April 2006]

177

No. Lot Ukur	Hakmilik atau Pendudukan	Tuan punya Berdaftar atau Penduduk yang Direkodkan	Luas Lot	Lebih kurang Luas yang hendak Diambil
			Ekar (139.0713 meter persegi)	Ekar (15.064 meter persegi)
1010	GM 615	Teo Choong Wang (K/P 601126-07-5627) 1/1 bhg. No. Perserahan P16934/2001 Jilid 7 Folio 61. Kaveat Pendaftar atas tanah didaftarkan pada 15 November 1978 jam 10.30 pagi No. Perserahan 1519/1998 Jilid 151 Folio 48. Gadaian menjamin wang pokok Teo Choong Wang (K/P 601126-07-5627) 1/1 bhg. kepada Oriental Bank Berhad didaftarkan pada 25 Jun 1998 jam 11:30 pagi	0.034 (139.0713 meter persegi)	0.004 (15.064 meter persegi)
1005	GM 610	Teo Choong Wang (K/P 601126-07-5627) 1/1 bhg. No. Perserahan 1519/1998 Jilid 151 Folio 48. Gadaian menjamin wang pokok Teo Choong Wang (K/P 601126-07-5627) 1/1 bhg. kepada Oriental Bank Berhad didaftarkan pada 25 Jun 1998 jam 11:30 pagi	0.052 (211.1617 meter persegi)	0.004 (15.283 meter persegi)
1067	GM 637	Indra Devi a/p K. Veeriah (K/P 520929-07-5546) 1/6 bhg., Jayabalan a/l K. Veeriah (K/P 490719-07-5383) 1/6 bhg., Jayachandran a/l K. Veeriah (K/P 531113-07-5279) 1/6 bhg., Rajamohan a/l K. Veeriah (K/P 45119-07-5279) 1/6 bhg., Sarojini Devi a/p K. Veeriah (K/P 510317-07-5534) 1/6 bhg. dan Vimala Devi a/p K. Veeriah (K/P 471014-07-5312) 1/6 bhg.	0.166 (671.7781 meter persegi)	0.009 (38.374 meter persegi)
1068	GM 638	Indra Devi a/p K. Veeriah (K/P 520929-07-5546) 1/6 bhg., Jayabalan a/l K. Veeriah (K/P 490719-07-5383) 1/6 bhg., Jayachandran a/l K. Veeriah (K/P 531113-07-5279) 1/6 bhg., Rajamohan a/l K. Veeriah (K/P 45119-07-5279) 1/6 bhg., Sarojini Devi a/p K. Veeriah (K/P 510317-07-5534) 1/6 bhg. dan Vimala Devi a/p K. Veeriah (K/P 471014-07-5312) 1/6 bhg.	0.111 (449.7289 meter persegi)	0.004 (17.932 meter persegi)
1002	GM 609	Chee Kim Seng 1/1 bhg.	0.121 (491.9055 meter persegi)	0.004 (17.436 meter persegi)

No. Lot Ukur	Hakmilik atau Pendudukan	Tuan punya Berdaftar atau Penduduk yang Direkodkan	Luas Lot	Lebih kurang Luas yang hendak Diambil
			Ekar Ekar	Ekar Ekar
1003	GM 772	Lee Choon Soo (K/P 690307-07-5201) 1/2 bhg. dan Lee Chun Hian (K/P 660523-07-5241) 1/2 bhg. No. Perserahan 2145/2004. Gadaian menjamin wang pokok Lee Choon Soo (K/P 690307-07-5201) 1/2 bhg. dan Lee Chun Hian (K/P 660523-07-5241) 1/2 bhg. kepada Public Bank Berhad didaftarkan pada 9 Jun 2004 jam 03:04:52 petang	0.085 (346.9815 meter persegi)	0.001 (3.459 meter persegi)
1000	GM 836	Veerapatuah Padeachee a/l Kanabadee Padeachee 1/1 bhg. No. Perserahan P16627/2001 Jilid 648 Folio 29. Statutory Mortgage kepada Seena Muthayah Nadar a/l Shinaapah Nadar didaftarkan pada 25 Januari 1927 jam 9.00 pagi	0.267 (1079.9625 meter persegi)	0.001 (4.658 meter persegi)
1001	GM 608	Arley a/p Kamasamy Pullay 1/1 bhg.	0.054 (220.2659 meter persegi)	0.001 (2.568 meter persegi)
952	GM 830	Lee Kee Huat (K/P 3088983) 2/5 bhg., Lee Khee Tin (K/P 3088981) 2/5 bhg. dan Lee Seok Khim (K/P 3088982) 1/5 bhg. No. Perserahan 21789/1990 Jilid 467 Folio 8. Gadaian menjamin wang pokok Lee Seok Khim (K/P 3088982) 1/5 bhg., Lee Kee Huat (K/P 3088983) 2/5 bhg. dan Lee Khee Tin (K/P 3088981) 2/5 bhg. kepada Oversea-Chinese Banking Corporation Limited didaftarkan pada 21 Disember 1990 jam 9.00 pagi	0.085 (343.9828 meter persegi)	0.002 (8.695 meter persegi)
951	GM 827	Lee Kee Huat (K/P 3088983) 2/5 bhg., Lee Khee Tin (K/P 3088981) 2/5 bhg. dan Lee Seok Khim (K/P 3088982) 1/5 bhg. No. Perserahan 21789/1990 Jilid 467 Folio 8. Gadaian menjamin wang pokok Lee Seok Khim (K/P 3088982) 1/5 bhg., Lee Kee Huat (K/P 3088983) 2/5 bhg. dan Lee Khee Tin (K/P 3088981) 2/5 bhg. kepada Oversea-Chinese Banking Corporation Limited didaftarkan pada 21 Disember 1990 jam 9.00 pagi	0.135 (546.3256 meter persegi)	0.006 (24.172 meter persegi)

WARTA KERAJAAN NEGERI PULAU PINANG

13hb April 2006]

179

No. Lot Ukur	Hakmilik atau Pendudukan	Tuan punya Berdaftar atau Penduduk yang Direkodkan	Luas Lot Meter Persegi	Lebih kurang Luas yang hendak Diambil Meter Persegi
953	GM 767	Kumaraweh @ Kumaravel s/o Arunasalam 1/4 bhg., Muniama d/o Rengasamy 1/4 bhg., Pajaseram @ Panjasaram s/o Arunasalam 1/4 bhg. dan Ragupathy @ Rajapathe s/o Arunasalam Mudaliar 1/4 bhg.	1171.0045 (0.2894 ekar)	52.574 (0.01299 ekar)
954	GM 880	Amirtham d/o Arunasalam 1/48 bhg., Anjalai d/o Arunasalam 1/48 bhg., Arumboo d/o Arunasalam 1/48 bhg., Athyletchumy d/o Arunasalam 1/48 bhg., Indra Devi a/p K. Veeriah (K/P 520929-07-5546) 1/18 bhg., Jayabalan a/l Veeriah (K/P 490719-07-5383) 1/18 bhg., Jayachandran a/l K. Veeriah (K/P 531113-07-5221) 1/18 bhg., Kumara Weh @ Kumara Vel a/l Arunasalam (K/P 3794795) 1/48 bhg., Moganalcy d/o Arunasalam (K/P 4670181) 1/48 bhg., Pajaseram @ Panjasaram a/l Arunasalam (K/P 2545181) 1/48 bhg., Papathy d/o Arunasalam 1/48 bhg., Ragupathy @ Rajapathe s/o Arunasalam 1/48 bhg., Rajamani d/o Arunasalam 1/48 bhg., Rajamany a/p S. Arunasalam (K/P 3789811) 1/48 bhg., Rajamohan a/l K. Veeriah (K/P 450119-07-5279) 1/18 bhg., Rukoomary a/p Arunasalam (K/P 2531301) 1/48 bhg., Sarojini Devi a/p K. Veeriah (K/P 510315-07-5534) 1/18 bhg., Sim Kok Choun (K/P 810401-07-5025) 1/6 bhg., Sim Kok Kheng (K/P 710831-07-5289) 1/6 bhg., Sinnapillai d/o Arunasalam 1/48 bhg., Sulosina a/p S. Arnaselam (K/P 5075554) 1/48 bhg., Thangamani a/p Arunasalam (K/P 3905658) 1/48 bhg., Vimala Devi a/p K. Veeriah (K/P 471014-07-5312) 1/18 bhg. dan Yuwamany d/o Arunasalam (K/P 2561558) 1/48 bhg.	1980.3493 (0.4893 ekar)	87.336 (0.02158 ekar)
428	GM 859	Peria Naigam d/o Shinapa Nadavi dan Muna Suppiah s/o Mutu Samy sebagai Pemegang Kuasa (probate)/ Executor 1/1 bhg.	504.2612 (0.1246 ekar)	6.069 (0.0014 ekar)
998	GM 606	Gopal a/l V. C. Kamalappen (K/P 481205-02-5085) 1/1 bhg., Rajaram a/l Nadarajan (K/P 460211-07-5051) dan Cithambaram a/l Murugiah (K/P 440716-07-5155) sebagai Pentadbir 1	478.8066 (0.1183 ekar)	7.363 (0.0018 ekar)

WARTA KERAJAAN NEGERI PULAU PINANG

180

[13hb April 2006

No. Lot Ukur	Hakmilik atau Pendudukan	Tuan punya Berdaftar atau Penduduk yang Direkodkan	Luas Lot Meter Persegi	Lebih kurang Luas yang hendak Diambil Meter Persegi
999	GM 607	Gopal a/l V.C Kamalappen (K/P 481205-02-5085) 1/1 bhg., Rajaram a/l Nadarajan (K/P 460211-07-5051) dan Cithambaram a/l Murugiah (K/P 440716-07-5155) sebagai Pentadbir 1	257.2401 (0.0636 ekar)	3.837 (0.0009 ekar)
425	GM 530	Gopal a/l V.C Kamalappen (K/P 481205-02-5085) 1/1 bhg.	210.4185 (0.0520 ekar)	3.422 (0.0008 ekar)
424	GM 529	Gopal a/l V.C Kamalappen (K/P 481205-02-5085) 1/1 bhg.	219.0582 (0.0541 ekar)	3.533 (0.0008 ekar)
423	GM 528	Gopal a/l V.C Kamalappen (K/P 481205-02-5085) 1/1 bhg., Rajaram a/l Nadarajan (K/P 460211-07-5051) dan Cithambaram a/l Murugiah (K/P 440716-07-5155) sebagai Pentadbir 1	277.6781 (0.0686 ekar)	3.830 (0.0009 ekar)
1051	GM 633	Lee Seng Hyok 1/1 bhg.	513.0867 (0.1268 ekar)	4.504 (0.001 ekar)
1052	GM 634	Lee Yue Lai (K/P 671003-07-5145) 1/1 bhg. No. Perserahan 3302/2005. Gadaian menjamin wang pokok oleh Lee Yue Lai (K/P 671003-07-5145) 1/1 bhg. kepada OCBC Bank (Malaysia) Berhad, No. Syarikat: 295400-W, No. 476, Jalan Arumugam Pillai, 14000 Bukit Mertajam, Seberang Perai Tengah, Pulau Pinang didaftarkan pada 26 Julai 2005 jam 02:59:46 petang Surat Kuasa Wakil 118/2004	209.6753 (0.0518 ekar)	1.659 (0.0004 ekar)
997	GM 605	Lee Yue Lai (K/P 671003-07-5145) 1/1 bhg. No. Perserahan 3302/2005. Gadaian menjamin wang pokok oleh Lee Yue Lai (K/P 671003-07-5145) 1/1 bhg. kepada OCBC Bank (Malaysia) Berhad, No. Syarikat: 295400-W, No. 476, Jalan Arumugam Pillai, 14000 Bukit Mertajam, Seberang Perai Tengah, Pulau Pinang didaftarkan pada 26 Julai 2005 jam 02:59:46 petang Surat Kuasa wakil 118/2004	301.1818 (0.0744 ekar)	1.294 (0.0003 ekar)
995	GM 603	Veeramal d/o Vytilingam by Con. 595/75—28-1-25 1/1 bhg. dan Veerayah s/o Reyna Govinda Rasali by Con. 595/75—28-1-25 sebagai with a right of survivorship	279.7219 (0.0691 ekar)	0.401 (0.0001 ekar)

WARTA KERAJAAN NEGERI PULAU PINANG

13hb April 2006]


181



No. Lot Ukur	Hakmilik atau Pendudukan	Tuan punya Berdaftar atau Penduduk yang Direkodkan	Luas Lot Meter Persegi	Lebih kurang Luas yang hendak Diambil Meter Persegi
987	GM 595	Lee Yew Shan (K/P A1215671) 1/1 bhg. No. Perserahan 536/1993 Jilid 77 Folio 99. Gadaian menjamin wang pokok oleh Lee Yew Shan (K/P A1215671) 1/1 bhg. kepada Southern Bank Berhad didaftarkan pada 12 April 1993 jam 09:30:00 pagi	288 (0.0711 ekar)	0.499 (0.0001 ekar)
982	GM 592	Gopal a/l V.C Kamalappen (K/P 481205-02-5085) 1/1 bhg., Rajaram a/l Nadarajan (K/P 460211-07-5051) dan Cithambaram a/l Murugiah (K/P 440716-07- 5155) sebagai Pentadbir 1	355 (0.0877 ekar)	1.822 (0.0004 ekar)
981	GM 786	Tan Chin Chye (K/P 630417-07- 5427) 1/1 bhg. No. Perserahan P08299/2001 Jilid 105 Folio 62. Kaveat Persendirian atas tanah oleh Hong Leong Bank Berhad didaftarkan pada 15 Januari 2001 jam 10:05:00 pagi No. Perserahan 1289/2001 Jilid 179 Folio 33. Gadaian menjamin wang pokok oleh Tan Chin Chye (K/P 630417-07-5427) 1/1 bhg. kepada Hong Leong Bank Berhad didaftarkan pada 29 Mac 2001 jam 03:00:00 petang No. Perserahan 304/2002. Gadaian menjamin wang pokok oleh Tan Chin Chye (K/P 630417-07-5427) 1/1 bhg. kepada Hong Leong Bank Berhad, No. Syarikat: 97141-X, No. 9 & 10, Jalan Todak 2, Pusat Bandar Seberang Jaya, 13700 Prai, Pulau Pinang didaftarkan pada 4 Februari 2002 jam 10:56:02 pagi		
980	GM 835	Tan Chin Chye (K/P 630417-07- 5427) 1/1 bhg. No. Perserahan P07604/2001 Jilid 105 Folio 62. Kaveat Persendirian atas tanah oleh Hong Leong Bank Berhad didaftarkan pada 15 Januari 2001 jam 10:05:00 pagi	433.4714 (0.1071 ekar)	5.979 (0.0014 ekar)

WARTA KERAJAAN NEGERI PULAU PINANG

182

[13hb April 2006

No. Lot Ukur	Hakmilik atau Pendudukan	Tuan punya Berdaftar atau Penduduk yang Direkodkan	Luas Lot Meter Persegi	Lebih kurang Luas yang hendak Diambil Meter Persegi
		No. Perserahan 1289/2001 Jilid 179 Folio 33. Gadaian menjamin wang pokok oleh Tan Chin Chye (K/P 630417-07-5427) 1/1 bhg. kepada Hong Leong Bank Berhad didaftarkan pada 29 Mac 2001 jam 03:00:00 petang		
		No. Perserahan 304/2002. Gadaian menjamin wang pokok oleh Tan Chin Chye (K/P 630417-07-5427) 1/1 bhg. kepada Hong Leong Bank Berhad didaftarkan pada 4 Februari 2002 jam 10:56:02 pagi Surat Kuasa Wakil 36547/1999		
410	GM 746	Kuppu Ammal d/o Ramalingam Thevar 1/5 bhg., Muniandy s/o Perumal 1/5 bhg., Salachi d/o Perumal 1/5 bhg., Veeriah s/o Perumal 1/5 bhg. dan Vellai Ammal d/o Arumugam Pillay 1/5 bhg.	1282.8534 (0.3170 ekar)	415.935 (0.1028 ekar)
426	GM 531	Christopher a/l C.S Vincent (K/P 120207-71-5465) 1/1 bhg.	226.5831 (0.0560 ekar)	3.913 (0.001 ekar)
412	IR	Goh Pon Su @ Goh Kee Chuan (K/P 3795261), Lee Choon Seng (K/P 3795323), Tan Siak Hing (K/P 2543208) dan Ang Pook Hin @ Ng Fook Ham (K/P 0978901)	E. R. P. 1 1 29.5	Meter Persegi 185.116
		 Kesemua sebagai pemegang-pemegang amanah	Ekar	Meter Persegi
957	GM 768	Vellai Ammal d/o Arumugam Pillay 1/5 bhg., Kuppu Ammal d/o Ramalingam Thevar 1/5 bhg., Veeriah s/o Perumal 1/5 bhg., Salachi d/o Perumal 1/5 bhg. dan Muniandy s/o Perumal 1/5 bhg.	0.351	1422.217
		Gadaian Persendirian No. 3847 Jilid 23 Folio 163 kepada Southern Finance Company Sendirian Berhad		
560	Geran 39393	Mei Shan Development Sendirian Berhad 1/1 bhg.	10.012	2404.871

No. Lot Ukur	Hakmilik atau Pendudukan	Tuan punya Berdaftar atau Penduduk yang Direkodkan	Luas Lot Hektar	Lebih kurang Luas yang hendak Diambil Meter Persegi
4869	GM 187	Ching Ah Sing @ Ching Eng Hong (K/P 3478060) 1/1 bhg. No. Perserahan 1077/1997 Jilid 135 Folio 63. Gadaian menjamin wang pokok oleh Ching Ah Sing @ Ching Eng Hong (K/P 3478060) 1/1 bhg. kepada Bank of Commerce (M) Berhad didaftarkan pada 22 April 1997 jam 02:45:00 petang	1.555	1067.230
4870	GM 188	Mooi Hwa Development Sdn. Bhd., No. Syarikat: 297408-U 1/1 bhg.	0.491	1004.456
562	GM 316	Chua Poh Choo 1/2 bhg. dan Gooi Ah Kaw @ Gooi Beoy Hong (K/P 0309639) 1/2 bhg.	18793.5993	1848.111
563	GM 317	Arumugam a/1 Muthiah (K/P 460901-07-5593) dan Thorase a/1 Muthiah (K/P 440609-07-5029),  1/2 bhg. Balakrishnan a/1 Muthiah (K/P 500813-07-5415) sebagai Pentadbir 2, 1/2 bhg., Arumugam a/1 Muthiah (K/P 460901-07-5593) dan Thorase a/1 Muthiah (K/P 440609-07-5029)  1/2 bhg. Balakrishnan a/1 Muthiah (K/P 500813-07-5415) sebagai Pentadbir 3, 1/2 bhg. No. Perserahan 1438/2003. Kaveat Persendirian atas tanah oleh Eramec Jaya Sdn. Bhd., No. Syarikat: 542319-U didaftar pada 4 Julai 2003 jam 10:32:34 pagi No. Perserahan 1438/2003. Kaveat Persendirian atas tanah oleh Oh Aik Kim (K/P 620722-07-5571) didaftarkan pada 28 Julai 2005 jam 11:04:14 pagi	12087.9589	981.214
564	GM 752	Rivon Corporation (M) Sdn. Bhd. 1/1 bhg. No. Perserahan 1088/2003. Kaveat Persendirian atas tanah oleh Eramec Jaya Sdn. Bhd., No. Syarikat: 542319-U didaftarkan pada 29 Mei 2003 jam 02:42:45 petang	9206.5974	967.171

WARTA KERAJAAN NEGERI PULAU PINANG

184

[13hb April 2006

No. Lot Ukur	Hakmilik atau Pendudukan	Tuan punya Berdaftar atau Penduduk yang Direkodkan	Luas Lot Meter Persegi	Lebih kurang Luas yang hendak Diambil Meter Persegi
		No. Perserahan 1773/2004. Kaveat Persendirian atas tanah oleh Tan Theng Siang (K/P 4268001) didaftarkan pada 11 Ogos 2004 jam 11:07:35 pagi		
2986	GM 171	Lim Ee Wat (K/P 3779651) 1/3 bhg., Lim Ee Wat (K/P 3779651) 1/3 bhg. dan Lim Ee Wat (K/P 3779651) 1/3 bhg.	11149.0883	169.9
		No. Perserahan 709/1994 Jilid 87 Folio 39. Gadaian menjamin wang pokok oleh Lim Ee Wat (K/P 3779651) 1/3 bhg., Lim Ee Wat (K/P 3779651) 1/3 bhg. dan Lim Ee Wat (K/P 3779651) 1/3 bhg. kepada Public Bank Berhad didaftarkan pada 20 April 1997 jam 10:30:00 pagi		
2987	GM 172	Tan Cha Boo (K/P 390907-07-5278) 1/1 bhg.	9720.5481	139.9
		No. Perserahan 1799/2004. Gadaian menjamin wang pokok oleh Tan Cha Boo (K/P 390907-07-5278) 1/1 bhg. kepada Public Bank Berhad, No. Syarikat: 6463-H didaftarkan pada 19 Mei 2004 jam 02:58:51 petang. Surat Kuasa Wakil Jilid 20 Folio 45		
			Hektar	Meter Persegi
6665	H.S.(M) 1817	Tan Eam Peng (K/P 5740538) 1/4 bhg., Tan Eam Peng (K/P 591030-07-5693) 1/4 bhg., Tan Yam Eng (K/P 601210-07-5654) 1/4 bhg. dan Tan Yam Eng (P) (K/P 6037062) 1/4 bhg.	1.3093	594.7
			Ekar	Meter Persegi
569	Geran 39378	Chiam Heng Teik 1/3 bhg., Chiam Heng Seng 1/3 bhg. dan Thye Huat Chan Sdn. Bhd. 1/3 bhg.	11.462	1808.636
			Hektar	Meter Persegi
1070	Geran 12281	Haji P.P Shaukat Ali s/o P.Ghani 1/2 bhg. dan Sim Hoak Foo 1/2 bhg.	3.1249	1034.361
		Kaveat persendirian yang mengikat kesemua (tanah) dimasukkan atas permintaan Toh Guat Eng (K/P 3798451) dan berkuat kuasa mulai 13-9-2000 Kaveat Jilid 601 Folio 25		

No. Lot Ukur	Hakmilik atau Pendudukan	Tuan punya Berdaftar atau Penduduk yang Direkodkan	Luas Lot	Lebih kurang Luas yang hendak Diambil
			Meter Persegi	Meter Persegi
5947 (L/L 1071)	HSD 40166	Sriwani Duty Free Supplies Sdn. Bhd. 1/1 bhg.	11353	218.943
		No. Perserahan 1086/1993 Jilid 550 Folio 50. Gadaian menjamin wang pokok oleh Sriwani Duty Free Supplies Sdn. Bhd., (99559-A) 1/1 bhg. kepada Public Bank Berhad (6463-H) didaftarkan pada 4 Februari 1993 jam 11:30:00 pagi		
		No. Perserahan 1087/1993 Jilid 550 Folio 51. Gadaian menjamin wang pokok oleh Sriwani Duty Free Supplies Sdn. Bhd., (99559-A) 1/1 bhg. kepada Public Bank Berhad (6463-H) didaftarkan pada 4 Februari 1993 jam 11:30:00 pagi		
		No. Perserahan 14815/1993 Jilid 576 Folio 67. Gadaian menjamin wang pokok oleh Sriwani Duty Free Supplies Sdn. Bhd., (99559-A) 1/1 bhg. kepada Public Bank Berhad (6463-H) didaftarkan pada 4 Oktober 1993 jam 3:00:00 petang		
		No. Perserahan 24383/1996 Jilid 11 Folio 46. Pajakan sebahagian tanah kepada Tenaga Nasional Berhad bagi tempoh masa selama 30 tahun mulai dari 20 Ogos 1996 dan berakhir pada 19 Ogos 2026 didaftarkan pada 28 Disember 1996 jam 10:25:00 pagi		
		No. Perserahan 16448/1998 Jilid 798 Folio 88. Gadaian menjamin wang pokok oleh Sriwani Duty Free Supplies Sdn. Bhd., (99559-A) 1/1 bhg. kepada Public Bank Berhad (6463-H) didaftarkan pada 7 Oktober 1998 jam 2:35:00 petang		
		No. Perserahan 3131/2000 Jilid 844 Folio 32. Gadaian menjamin wang pokok oleh Sriwani Duty Free Supplies Sdn. Bhd., (99559-A) 1/1 bhg. kepada Public Bank Berhad (6463-H) didaftarkan pada 8 Mac 2000 jam 3:00:00 petang		
		No. Perserahan 2073/2003. Gadaian menjamin wang pokok oleh Sriwani Duty Free Supplies Sdn. Bhd., (99559-A) 1/1 bhg. kepada Public Bank Berhad (6463-H) didaftarkan pada 13 Februari 2003 jam 9:43:21 pagi. Surat Kuasa Wakil: 67407/1997		

No. Lot Ukur	Hakmilik atau Pendudukan	Tuan punya Berdaftar atau Penduduk yang Direkodkan	Luas Lot		Lebih kurang	
			Meter Persegi		Luas yang hendak Diambil	
					Meter Persegi	
		No. Perserahan 2074/2003. Gadaian menjamin wang pokok oleh Sriwani Duty Free Supplies Sdn. Bhd., (99559-A) 1/1 bhg. kepada Public Bank Berhad (6463-H) didaftarkan pada 13 Februari 2003 jam 9:43:21 pagi. Surat Kuasa Wakil: 67497/1997				
			E.	R.	P.	Meter Persegi
720	GM 105	Weng Joo Co. (PG) Sdn. Bhd. 1/1 bhg.	1	3	34.2	2379.483
		No. Perserahan 537/1987 Jilid 30 Folio 40. Gadaian menjamin wang pokok oleh Weng Joo Co. (PG) Sdn. Bhd. 1/1 bhg. kepada OCBC Bank (Malaysia) Berhad didaftarkan pada 10 Oktober 1987 jam 10:10:00 pagi				
		No. Perserahan 874/1993 Jilid 79 Folio 5. Gadaian menjamin wang pokok oleh Weng Joo Co. (PG) Sdn. Bhd. 1/1 bhg. kepada OCBC Bank (Malaysia) Berhad didaftarkan pada 3 Jun 1993 jam 02:30:00 petang				
		No. Perserahan P19952/2001 Jilid 3 Folio 27. Perletakhakan oleh Mahkamah melibatkan gadaian No. Perserahan 537/1987, 874/19 dari Oversea-Chinese Banking Corporation Limited, Oversea-Chinese Banking Corporation Limited kepada OCBC Bank (Malaysia) Berhad, OCBC Bank (Malaysia) Berhad mengikut No. Perintah di bawah seksyen 420 Kanun Tanah Negara didaftarkan pada 5 September 1994 jam 09:00:00 pagi				

Bertarikh 13 Mac 2006

[PTG/PT/SPT/308. PTSPT/B/532 Jld. 2]

HAI ARIFIN BIN AWANG
Pesuruhjaya

No. 116.

(Seksyen 35)
PENARIKAN BALIK DARI PENGAMBILAN
(Section 35)
WITHDRAWAL FROM ACQUISITION

Berhubung dengan Pemberitahu *Warta Kerajaan Pulau Pinang* Bilangan 193 bertarikh 12-5-2005 adalah diberitahu iaitu Kerajaan Negeri telah menarik balik di bawah seksyen 35, Akta Pengambilan Balik Tanah, 1960 dari pengambilan balik tanah yang dinyatakan di dalam Jadual di bawah ini.

2. Satu pelan mengenai tanah tersebut dan luasnya yang ditentukan itu bolehlah diperiksa pada waktu bekerja di Pejabat Tanah dalam daerah di mana terletak tanah tersebut.

With reference to Penang Government *Gazette* Notification No. 193 dated 12-5-2005, it is hereby notified that the State Government has withdrawn under section 35, Land Acquisition Act, 1960 from acquisition the land described in the Schedule hereto.

2. A plan of the particular land and area specified may be inspected during the normal hours of business in the Land Office of the district in which such land is situated.

JADUAL/SCHEDULE

Daerah—Seberang Perai Utara. Mukim/Bandar—12.

No. Lot Ukur	Hakmilik atau Pendudukan	Tuan punya Berdaftar atau Penduduk yang Direkodkan	Luas Lot	Lebih kurang Luas yang hendak Ditarik balik
			Meter Persegi	Meter Persegi
1461	HS(M) 243	Beh Kim Por (K/P 3906871) 1/1 bhg.	7939.9315 (1.962 ekar)	179
1462	HS(M) 204	Bee Ah Liat (K/P 4284918) 1/4 bhg., Bee Chee Choi (K/P 3473016) 1/4 bhg., Bee Cheng Chua (K/P 7568583) 1/4 bhg. dan Bee Soi Lek (K/P 4780810) 1/4 bhg.	7939.9315	228

Daerah—Seberang Perai Utara. Mukim/Bandar—13.

No. Lot Ukur	Hakmilik atau Pendudukan	Tuan punya Berdaftar atau Penduduk yang Direkodkan	Hektar	Meter Persegi
1518 (L/B 4950)	PM 38	Mat Saad bin Wan Jasin (K/P 3086196) 1/1 bhg.	0.4533	797
1520 (L/B 4948)	PM 22	Lijah bt Moosa (K/P 3086045) 1/1 bhg.	0.2066	2018

No. Lot Ukur	Hakmilik atau Pendudukan	Tuan punya Berdaftar atau Penduduk yang Direkodkan	Luas Lot Hektar	Lebih kurang Luas yang hendak Ditarik balik Meter Persegi
1521 (L/B 4947)	PM 33	Ishah bt Haji Ahmad (K/P 3085661) 1/1 bhg.	1.444	2883
1519 (L/B 4949)	PM 39	Mat Saad bin Jasin (K/P 3086196) 1/1 bhg.	0.3486	2080
1221	Geran 43697	Kuala Sidim Berhad 1/1 bhg.	Meter Persegi 3308304.78 (817.500 ekar)	Meter Persegi 6886

Bertarikh 24 Mac 2006

Dated 24 March 2006

[PTG/PT/SPU/514. PTSPU/B/723 Jld. 2]

HAJI ARIFIN BIN AWANG
Pesuruhjaya

KAEDAH-KAEDAH PEKERJA (KELAKUAN DAN TATATERTIB)
MAJLIS PERBANDARAN PULAU PINANG 2000

MUNICIPAL COUNCIL OF PENANG ISLAND EMPLOYEE
(CONDUCT AND DISCIPLINE) RULES 2000

No. 117.

PEMBERITAHUAN DI BAWAH KAEDAH 37
NOTIFICATION UNDER RULES 37

Pegawai yang disebut di bawah ini telah tidak hadir bertugas tanpa cuti atau tanpa mendapat kebenaran terlebih dahulu atau tanpa sebab yang munasabah dari tarikh yang dinyatakan. Suatu surat "A.T." (Akuan Terima) berdaftar menghendaki pegawai itu memberi penjelasan mengapa dia tidak hadir bertugas dan mengarahkannya supaya melaporkan diri untuk bertugas telah dikembalikan tak terserah dan dia tidak dapat dikesan. Adalah dengan ini dimaklumkan bahawa sekiranya pegawai itu masih tidak kembali bertugas dalam tempoh tujuh (7) hari dari tarikh penyiaran Pemberitahuan ini dalam *Warta*, dia hendaklah disifatkan telah dibuang kerja mulai dari tarikh dia tidak hadir bertugas.

The officer mentioned hereunder has been absent without leave, without obtaining prior permission or without reasonable cause from the date stated. An "A.R." (Acknowledged of Receipt) registered letter requiring the officer to give an explanation as to his absence and directing him to report for duty has been returned

undelivered and he cannot be traced. Notice is hereby given that if the officer fails to return for duty within a period of seven (7) days from the date of the publication of this Notification in the *Gazette*, he shall be deemed to have been dismissed from the service with effect from the date of his absence.

Nama	Jawatan dan Tempat Kerja	Tarikh Mula Tidak Hadir Bertugas
Abdul Malek bin Hussain K/P 690103-07-5533 No. Fail: S.35/2/1/1-2749	Pekerja Rendah Awam Gred R1 Majlis Perbandaran Pulau Pinang	5-9-2005

Bertarikh 22 Mac 2006

Dated 22 March 2006

[R.50/2/4-3(U)]

OOI CHIN LOO

Setiausaha Perbandaran

Majlis Perbandaran Pulau Pinang

Hakcipta Pencetak (H)

PERCETAKAN NASIONAL MALAYSIA BERHAD

Semua Hak Terpelihara. Tiada mana-mana bahagian jua daripada penerbitan ini boleh diterbitkan semula atau disimpan di dalam bentuk yang boleh diperolehi semula atau disiarkan dalam sebarang bentuk dengan apa jua cara elektronik, mekanikal, fotokopi, rakaman dan/atau sebaliknya tanpa mendapat izin daripada Percetakan Nasional Malaysia Berhad (Pencetak kepada Kerajaan Malaysia yang dilantik).



DICETAK OLEH

PERCETAKAN NASIONAL MALAYSIA BERHAD

CAWANGAN ALOR STAR

BAGI PIHAK DAN DENGAN PERINTAH KERAJAAN MALAYSIA