



NEGERI PULAU PINANG

Warta Kerajaan

DITERBITKAN DENGAN KUASA

GOVERNMENT OF PENANG GAZETTE

PUBLISHED BY AUTHORITY

Jil. 49

14hb April 2005

No. 8

No. 140.

AKTA PEMELIHARAAN TANAH 1960

(Seksyen 3)

LAND CONSERVATION ACT 1960

(Section 3)

Adalah dengan ini diberitahu bahawa Yang di-Pertua Negeri dalam Majlis membatalkan pengisytiharan tanah bukit setakat yang berkenaan seperti yang dijadualkan di bawah ini dan dipetakan di atas Peta PW 768 yang disimpan di Pejabat Pengarah Ukur, Pulau Pinang yang mana telah diisytiharkan sebagai tanah bukit sepertimana yang diwartakan menurut Kenyataan *Warta* No. 217 bertarikh 28hb September 1950.

It is hereby notified that Yang di-Pertua Negeri-in-Council revokes the declaration of hill land in so far as it relates to land as scheduled hereto and delineated upon Plan PW 768 as deposited in the Office of Director of Survey, Penang which had been declared to be hill lands *Vide Gazette* Notification No. 217 dated 28th September 1950.

JADUAL/SCHEDULE

Daerah—Barat Daya, Pulau Pinang. No. Lot—1286. Mukim—11. No. & Jenis Hakmilik—HS(M) 233. Luas—1.631 hektar (1610 meter persegi).

Bertarikh 26 Mac 2005

Dated 26 March 2005

[PTBD/E/2/2003(33)]

NG WEE KOK
Setiausaha
Majlis Mesyuarat Kerajaan
Pulau Pinang

AKTA PENGANGKUTAN JALAN 1987
(Akta 333)

No. 141.

NOTIS BAWAH SUBSEKSYEN 64(4)

Bahawasanya kenderaan-kenderaan motor yang dinyatakan dalam Jadual adalah ditahan di Jabatan Pengangkutan Jalan Negeri Pulau Pinang di bawah subseksyen 64(1) Akta Pengangkutan Jalan 1987.

Dan bahawasanya notis secara bertulis tentang penahanan itu telah pun diberi kepada pemunya-pemunya kenderaan-kenderaan motor tersebut.

Dan bahawasanya kenderaan-kenderaan motor tersebut telah tidak dituntut oleh pemunya-pemunya sungguhpun masa tiga bulan telah luput sejak tarikh kenderaan-kenderaan motor itu ditahan.

Dan bahawasanya kenderaan-kenderaan motor tersebut telah pun dilupuskan dengan jualan lelong awam di Perkarangan Jabatan Pengangkutan Jalan Negeri Pulau Pinang dan di Perkarangan Pejabat Kecil Jabatan Pengangkutan Jalan Batu Uban Pulau Pinang pada 21-6-2000.

Maka oleh yang demikian, pada menjalankan kuasa yang diberikan di bawah Akta Pengangkutan Jalan 1987, saya Pengarah Jabatan Pengangkutan Jalan Negeri Pulau Pinang dengan itu memberi notis di bawah subseksyen 64(4) Akta Pengangkutan Jalan 1987 bahawa saya bertujuan selepas tamat tempoh tiga bulan dari tarikh notis ini disiarkan dalam *Warta* bagi deposit yang tidak dituntut selepas tempoh 12 bulan dari tarikh pelepasan awam akan dikreditkan sebagai hasil Kerajaan selaras dengan seksyen 162 Akta Perbendaharaan, melainkan jika sebelum tamat tempoh tiga bulan itu deposit tersebut dituntut oleh pemilik.

KENDERAAN SITA YANG TELAH DILELONG PADA 21-6-2000

Bil.	Nombor Kenderaan	Jenis Kenderaan	No. Chasis No. Enjin	Pemilik Berdaftar	Catatan
1.	PAX 1014	—	—	—	RM61.00
2.	PAL 5680	Honda Civic	E58501114 BN1-1081969	Yap Beow Ling & Yeap Beow Ling No. 34, Lorong Lembah Permai Dua 11200 Tanjung Bungah Pulau Pinang	RM72.00
3.	PBF 9765	Motosikal	RC 80-A82002	Hoo Ah Lai 2011, Simpang Tiga Tasek Gelugor Seberang Perai	RM75.00
4.	BAC 9187	Motosikal Honda CB1000	CB100-154769 CB100E-155486	Ting Ai Eng 12, Jalan USJ 4/1L Subang Jaya 47600 Petaling Jaya Selangor	RM51.00
5.	PAB 8059	—	—	—	RM55.00
6.	PAJ 6641	Motosikal Honda C86	C86-0009821 C86E-1009459	Johari bin Budin 600, Bukit Kecil 11000 Balik Pulau Pulau Pinang	RM71.00
7.	PAS 5060	Motosikal Honda C70	C70-0631319 C70E-8328563	Rosli bin Desa 551A, Jalan Jelutong Pulau Pinang	RM125.00

Bertarikh 18 Mac 2005

[(53) dlm. JPJ. 05.326/2/1 Jld. III]

HAJI MOHAMAD NOR BIN HAJI ISMAIL
Pengarah
Jabatan Pengangkutan Jalan
Pulau Pinang

No. 142.

Bahawasanya kenderaan-kenderaan motor yang dinyatakan dalam Jadual adalah ditahan di Jabatan Pengangkutan Jalan Negeri Pulau Pinang di bawah subseksyen 64(1) Akta Pengangkutan Jalan 1987.

Dan bahawasanya notis secara bertulis tentang penahanan itu telah pun diberi kepada pemunya-pemunya kenderaan-kenderaan motor tersebut.

Dan bahawasanya kenderaan-kenderaan motor tersebut telah tidak dituntut oleh pemunya-pemunya sungguhpun masa tiga bulan telah luput sejak tarikh kenderaan-kenderaan motor itu ditahan.

Maka oleh yang demikian, pada menjalankan kuasa yang diberikan di bawah Akta Pengangkutan Jalan 1987, saya Pengarah Jabatan Pengangkutan Jalan Negeri Pulau Pinang dengan itu memberi notis di bawah subseksyen 64(4) Akta Pengangkutan Jalan 1987 bahawa saya bertujuan selepas tamat tempoh satu bulan dari tarikh notis ini disiarkan dalam *Warta* akan melupuskan kenderaan-kenderaan motor tersebut dengan secara jualan lelong awam atau dilupuskan secara lain, melainkan jika sebelum pelupusan itu kenderaan-kenderaan motor tersebut dituntut oleh pemunya.

KENDERAAN SITA JABATAN PENGANGKUTAN JALAN PULAU PINANG

Bil.	Nombor Kenderaan	Jenis Kenderaan	No. Chasis No. Enjin	Pemilik Berdaftar	Catatan
1.	ACS 4178 (A) PCS 4178 (P)	Motosikal Suzuki	RU110U-A12977 E114-M112977	Azman bin Adnan No. 108, Jalan Teratai Kg. Sri Klebang 31200 Ipoh, Perak	Tamat Notis Panggilan (Tarikh Notis 26-6-00)
2.	PBU 1841	Motosikal Honda HX	HX185S-0002967 KC03F-5024323	Mohd Shafarudin b. Mat Isa 7144, Blok J, Mukim 12 Permatang Damar Laut 11960 Bayan Lepas	Tamat Notis Panggilan (Tarikh Notis 16-07-01)
3.	PEA 7277 (A) WGX 7147 (P)	Motosikal Yamaha RXZ	ZMC-234448 3BS-234448	Mohd Fadzli b. Sahid TS 5750, Mukim 14, Kg. Telok Bukit Minyak 14000 Bukit Mertajam	Tamat Notis Panggilan (Tarikh Notis 16-07-01)
4.	PCT 9243	Motosikal Kawasaki	KR 150AFC14021 KR 150AEC14021	Lalida a/p Ramalingam 3569, Jalan Sungai Daud Taman Sri Nibong 14300 Nibong Tebal Pulau Pinang	Tamat Notis Panggilan (Tarikh Notis 09-02-02)
5.	PDB 8753	Motosikal Honda NSR	NS 150-1005718 NS 150E-0059781	Subramaniam a/l Perumal 970, Kg. Batu 2 08000 Sungai Petani Kedah	Tamat Notis Panggilan (Tarikh Notis 27-11-01)
6.	PCM 4417	Motosikal Suzuki RC 80	RC80-238020 C107-M238020	Ganesh Kumar a/l Murugesan Blok 21, No. 4, BN 3 PPH Jalan Junjung 09000 Kulim, Kedah	Tamat Notis Panggilan (Tarikh Notis 23-11-01)
7.	PEL 3840	Motosikal MODENAS KRISS	AN110E-L04333 AN110EELD4734	Mohd Zaki bin Md Saad 1 Pintasan Sg. Ara 6 Kg. Baru Sg. Ara 11900 Bayan Lepas	Tamat Notis Panggilan (Tarikh Notis 03-07-01)

Bil.	Nombor Kenderaan	Jenis Kenderaan	No. Chasis No. Enjin	Pemilik Berdaftar	Catatan
8.	PCY 8642	Motosikal Honda NSR 150	NS 150-1004528 NS 150E-0062999	Ahmad bin Haji Ali No. 73, Batu Lanchang 11600 Jelutong Pulau Pinang	Tamat Notis Panggilan (Tarikh Notis 09-02-02)
9.	KP 5919	Motosikal Honda C70	C70-0629617 C70E-8326265	Samsudin bin Saad Kg. Batu Lentang Simpoh 08500 Kuala Muda Kedah	Tamat Notis Panggilan (Tarikh Notis 23-09-03)
10.	PBM 4740 (A) PBM 740 (P)	Motosikal Suzuki TXR150	TXR150-A02332 G102-109743	Muhammad Firdauf b. Ismail Pekan Lama Changlun, Changlun 06000 Jitra, Kedah	Tamat Notis Panggilan (Tarikh Notis 09-08-02)
11.	PBM 2576	Motosikal Suzuki TXR150	TXR150-A01874 G102-110776	Mohd Latif bin Harun Batu 16 32400 Ayer Tawar Perak	Tamat Notis Panggilan (Tarikh Notis 22-04-02)
12.	PCV 4508	Motosikal Kawasaki KR150C	KRC150F-16716 KRC150E-16716	Mohammad Ohidur Zaman Khakon 65, Lebuh Kota Permai 1 Taman Kota Permai 14000 Bukit Mertajam	Tamat Notis Panggilan (Tarikh Notis 11-06-03)
13.	PCU 7225	Motosikal Honda EX5	GN5-0219218 C100E-M1219536	Abd. Wahab bin Abd. Jamil 19B, Jalan Timah 10150 Georgetown Pulau Pinang	Tamat Notis Panggilan (Tarikh Notis 28-07-03)
14.	PCQ 4392	Motosikal Honda NSR 150	NS1501001252 NS150E-0050651	Kumaresan a/l Vasu F 1 20-21, Taman Perai Jaya 13700 Perai Pulau Pinang	Tamat Notis Panggilan (Tarikh Notis 28-07-03)

Bil.	Nombor Kenderaan	Jenis Kenderaan	No. Chasis No. Enjin	Pemilik Berdaftar	Catatan
15.	PBM 9348 (A) PBC 5481 (P)	Motosikal Suzuki RC80	RC80-A72723 C107-M116170	Zulkifli bin Yeop No. 1197, Mukim 20, Kuala Mengkuang 14000 Bukit Mertajam Pulau Pinang	Tamat Notis Panggilan (Tarikh Notis 11-09-03)
16.	KK 9404	Datsun 140Y	KHB310-A51563 A14-361833	Norhisham bin Osman 204B, Lorong 1 Kg. Boyan 34000 Taiping Perak	Tamat Notis Panggilan (Tarikh Notis 16-12-99)
17.	WEP 2342 (A) PCX 9440 (P)	Proton Wira 1.3GL	PL1C96SNR1TB875822 4G13P-DN3079	Shanker a/l Subpramaniam 3 Rumah Murah, Jalan Sekolah Cina 28600 Karak Pahang	Tamat Notis Panggilan (Tarikh Notis 14-02-02)
18.	WAK 7007 (P) WAU 2323 (A)	BMW	BMW-8038324 8038324	Han Soon Shang No. 2 Jalan Kenari 8 Puchong Jaya 47100 Petaling Selangor	Tamat Notis Panggilan (Tarikh Notis 26-02-02)
19.	KAR 1318	Van Ford	ST93FM16148SVMRVP 85248 D4FM 004184	Abd Halim bin Yahya 1 Simpang Lembah Bata Napo 06000 Jitra Kedah	Tamat Notis Panggilan (Tarikh Notis 24-04-01)
20.	JAA 5622	Datsun 160J	PA10-A08157 L16-783840	Ishak bin Jaafar 278, FELDA Keratong 06 26700 Muadzam Shah Pahang	Tamat Notis Panggilan (Tarikh Notis 19-06-01)
21.	PDJ 7005	Honda Civic	EG8-1103431 D15B-2207133	Yusri bin Ahmad No. 1050, Lorong Kenari 8/2B Taman Kenari 09000 Kulim, Kedah	Notis Sita Kepada Pemilik pada 19-08-02

Bil.	Nombor Kenderaan	Jenis Kenderaan	No. Chasis No. Enjin	Pemilik Berdaftar	Catatan
22.	BDW 7655	Honda Civic	EG5-202666 ME-315-102658	Md Baseri bin Dahaman Simpang Kenyum Mukim Ulu Melaka 07000 Langkawi, Kedah	Tamat Notis Panggilan (Tarikh Notis 09-08-02)
23.	BEF 7442	Kancil	PM2L200S00004801 M004843	Herman bin Halil 201-E, Rumah Awam Lorong Mahsuri 2 Bukit Beruang	Tamat Notis Panggilan (Tarikh Notis 23-09-03)
24.	BFY 3144	Proton Saga	C22ALK-C388140 4G15P-BC7599	Goh Pek Gek No. 115, Jalan Titi Panjang 32200 Lumut Perak	Tamat Notis Panggilan (Tarikh Notis 09-08-02)
25.	WFM 6652	Proton Iswara	C21ALN-D040822 4G13P-EM3649	Ramli bin Othman 120, Lorong 50, Telok Gong Pandamaran 42000 Pelabuhan Klang Selangor	Tamat Notis Panggilan (Tarikh Notis 11-06-03)
26.	BDK 9458 (A) ACK 4724 (P)	Proton Saga	C21ASN-C355605 G15B-NM4410	Samad bin Atan 24, Laluan Klebang Jaya 1 Taman Klebang Jaya 31200 Chemor Perak	Notis Sita Kepada Pemilik 21-10-03
27.	WAC 9893	BMW	WBAFE320784470500 7781836	Ji Lin Feng 11-8-1 Desa Golf Golf View Condominium 11900 Bayan Lepas Pulau Pinang	Tamat Notis Panggilan (Tarikh Notis 28-07-03)

Bil.	Nombor Kenderaan	Jenis Kenderaan	No. Chasis No. Enjin	Pemilik Berdaftar	Catatan
28.	AAF 2550	Ford Escort	BRAFVC-23442 23442	David Dorairaj s/o John Sandasamy 1st, Mile Jalan Taiping Simpang Tiga 34200 Parit Buntar Perak	Tamat Notis Panggilan (Tarikh Notis 28-07-03)
29.	PAL 6698	Honda Accord	SJ-F 405831 EL-1533803	Ayao a/ Karuppiah 22 Jalan Nenas Taman The Teng 31400 Ipoh, Perak	Tamat Notis Panggilan (Tarikh Notis 28-07-03)
30.	AY 2550 (P) JCR 2232 (A)	Honda Civic	EH2-900129 ME216 200136	Lau Teck Chai 7, Jalan Bukit Kempas 4/12 Taman Bukit Kempas 81200 Johor Bahru, Johor	Notis Kepada Pemilik Pada 19-05-04 — AR Retour
31.	PFF 348	Proton Wira	PL1C97SNR2B710770 4G15P-JN3388	Mohammad Nasir bin Awang No. 1138, Mukim 17 Kampung Machang Bubok 14020 Bukit Mertajam Pulau Pinang	Notis Sita Kepada Pemilik Pada 23-01-04
32.	PES 9522	Proton Waja	PL1CF5RRI005929 4G18P-HG7713	Or Kok Hooi 2943, Kampung Simpah 12300 Butterworth Pulau Pinang	Notis Sita Kepada Pemilik Pada 03-03-04
33.	WKH 7408	Proton Wira	PL1C97SKR3B795985 4G15P-KD9589	Thong Yat Cheng 11A, Jalan Bunga Melati 9 Taman Seraya 68000 Ampang, Selangor	Tamat Notis Panggilan (Tarikh Notis 17-06-04 — AR Retour

Bil.	Nombor Kenderaan	Jenis Kenderaan	No. Chasis No. Enjin	Pemilik Berdaftar	Catatan
34.	ADC 8652	Motosikal Suzuki	RU110U-A71143 E114-M171143	Jasseni bin Abd. Rashid No. 36, Parit Haji Ali Kedau Dua 34350 Kuala Kurau Perak	Tamat Notis Panggilan
35.	WAB 5294	Motosikal Honda C70	C70-0499137 C70E-6430242	Rational Trade Sdn. Bhd. 108-A, Batu 3 Jalan Kelang Lama 58000 Kuala Lumpur	Tamat Notis Panggilan
36.	KAM 8394	Motosikal Suzuki	RU110U-A63664 114-M163664	Mazlan bin Ali No. 98, Kpg. Sungai Korok 06150 Jitra Kedah	Tamat Notis Panggilan (Tarikh Notis 27-05-04)
37.	WHR 6174 (P) PEP 4488 (A)	Proton Tiara	PL1B31LNRUC016265 10FP5B-2407629	Ruhaya binti Omar 232, Kampung Selinsing Simpang Empat 34400 Semanggol Perak	Tamat Notis Panggilan (Tarikh Notis 17-06-04)
38.	PCS 3862	Motosikal Kawasaki	KG 150AF-701772 KG 150AE-701772	Jamil bin Abd. Aziz 1325, Kampung Baru Alma 14000 Bukit Mertajam Pulau Pinang	Tamat Notis Panggilan (Tarikh Notis 17-06-04)
39.	WBV 4493	Mazda Familia	BD1051-653402 E5-404819	Roslan bin Ramli @ Ali 1-3-7, Psm. Mayang Pasir 2 11950 Bayan Baru Pulau Pinang	Tamat Notis Panggilan (Tarikh Notis 11-06-03)

JUMLAH KENDERAAN SITA (UNTUK WARTA)
LOKASI: S.P.PENAGA/BT. UBAN

Bil.	Nombor Kenderaan	Jenis Kenderaan	No. Chasis No. Enjin	Pemilik Berdaftar	Catatan
1.	PCX 7481	Motosikal Suzuki	RU110U-A13600 E114-M113600	Munisbaran a/l Butmanathan 2953, Kg. Gajah, Jalan Tasek 14120 Simpang Ampat Pulau Pinang	Tamat Notis Panggilan (Tarikh Notis 08-12-01)
2.	PCF 2735	Motosikal Honda	M110L-014786 M110LE-1015124	Nor Firdaus bin Haji Mohd Zain No. 970, Jalan Kedah 13200 Kepala Batas Pulau Pinang	Tamat Notis Panggilan (Tarikh Notis 26-03-02)
3.	PDV 7539	Motosikal MODENAS KRISS	AN110E-L40760 AN110EEL41577	Mohd Tahir bin Din 92, Mukim 9, Simpang 3 Teluk Kumbang 11920 Bayan Lepas Pulau Pinang	Tamat Notis Panggilan (Tarikh Notis 14-04-03)
4.	PFL 283	Motosikal Honda EX5	GN5-2169766 C100E-M3071450	Anbalagan a/l K. Subramaniam 350, Baker Street 34100 Selama Perak	Notis Kepada Pemilik 17-06-04 — AR Retour
5.	PCK 265	Motosikal Yamaha Y100	HY1-145595 2IG2145595M	Suaib bin Muhsin TBP, 1243, Kg. Baru Alma 14000 Bukit Mertajam Pulau Pinang	Notis Kepada Pemilik 17-06-04 — AR Retour
6.	PCK 9703	Motosikal Kawasaki	KR150BF14611 KR150BE14611 (Diganggu)	Senapi bin Abu 5R-3-3, L/Raya Thean Teik 11500 Ayer Itam Pulau Pinang	Tamat Notis Panggilan (Tarikh Notis 18-04-01)

Bil.	Nombor Kenderaan	Jenis Kenderaan	No. Chasis No. Enjin	Pemilik Berdaftar	Catatan
7.	PAX 5662	Mazda 626	GC1061-MM-001845 F6-146733	Zakaria bin Nayan 471, Jalan Tengku Bendahara 09000 Kulim Kedah	Tamat Notis Panggilan (Tarikh Notis 05-04-02)
8.	AAF 3376 (P) WAU 3103 (A)	Honda Civic	SP-401892 EB3-251377	Kuan Ann Thong D132, Jalan Jati Emas Taman Bukit 43000 Kajang Selangor	Notis Kepada Pemilik Pada 24-08-00
9.	AAJ 4319	Toyota Corolla	KE70-9003313 5K-1090337	Aziz bin Bahari No. 8, Kg. Rawa, Changlon 06010 Jitra, Kedah	Tamat Notis Panggilan (Tarikh Notis 16-06-01)
10.	PAG 5131	Fiat 131	0568935 1008113	Saffiee bin Saleh Blok C-2-3, Rumah Pangsa Taman Abidin 11600 Georgetown Pulau Pinang	Notis Sita Kepada Pemilik Pada 11-03-04
11.	WBV 3645	L/Kecil	LH80-0031239 2L1886768	Najeme binti Pak Wan 118, Jalan 11/10, Taman Koperasi Polis Fasa I 68100 Kuala Lumpur	Tamat Notis Panggilan (Tarikh Notis 01-04-02)

Bertarikh 18 Mac 2005
[(54) dlm. JPJ. 05.326/2/1 Jld. III]

HAJI MOHAMAD NOR BIN HAJI ISMAIL
Pengarah
Jabatan Pengangkutan Jalan
Pulau Pinang

KANUN TANAH NEGARA
(Akta 56 tahun 1965)

No. 143.

(Seksyen 168)

NOTIS-NOTIS BERKENAAN DENGAN CADANGAN HENDAK MENGELUARKAN
HAKMILIK SAMBUNGAN (ATAU SURATAN YANG DIKELUARKAN YANG
BAHARU SEBAGAI GANTINYA)

Pada menjalankan kuasa-kuasa yang diberi oleh seksyen 168, Kanun Tanah Negara, notis adalah dengan ini diberi bahawa adalah dicadangkan hendak menggantikan suratan hakmilik yang dikeluarkan bagi tanah yang tersebut dalam Jadual di bawah ini kerana sebab-sebab yang berikut:

Untuk menggantikan dokumen hakmilik tetap keluaran yang telah hilang (STRATA).

JADUAL

Bandar—Jelutong, Seksyen 3, Daerah Timur Laut, Pulau Pinang. No. Lot—1640. Jenis dan No. Hakmilik—Strata Geran 58557/M1/11/159. Luas—63 meter persegi.

Bertarikh 18 Mac 2005
[PTG/PB/DTL/346]

MARZUKI BIN SULAIMAN
*b.p. Pendaftar Hakmilik Tanah
Pulau Pinang*

No. 144.

Pada menjalankan kuasa-kuasa yang diberi oleh seksyen 168, Kanun Tanah Negara, notis adalah dengan ini diberi bahawa adalah dicadangkan hendak menggantikan suratan hakmilik yang dikeluarkan bagi tanah yang tersebut dalam Jadual di bawah ini kerana sebab-sebab yang berikut:

Untuk menggantikan dokumen hakmilik tetap keluaran yang telah hilang/ rosak.

JADUAL

Bandar/Pekan/Mukim—Bandar Georgetown, Seksyen 19, Daerah Timur Laut, Pulau Pinang. No. Lot/Petak/PT—Lot 519. Jenis dan No. Hakmilik—GRN 37462. Luas—32.8866 meter persegi.

Bertarikh 22 Mac 2005
[PTG/PP/76/Jld. 47(63)]

HAJAH SAODAH BINTI NAWAWI
*b.p. Pendaftar Hakmilik Tanah
Pulau Pinang*

No. 145.

Pada menjalankan kuasa-kuasa yang diberi oleh seksyen 168, Kanun Tanah Negara, notis adalah dengan ini diberi bahawa adalah dicadangkan hendak menggantikan surat hakmilik yang dikeluarkan bagi tanah yang tersebut dalam Jadual di bawah ini kerana sebab-sebab yang berikut:

Untuk menggantikan dokumen hakmilik tetap keluaran yang telah hilang/ rosak.

JADUAL

Bandar/Pekan/Mukim—Bandar Georgetown, Seksyen 9W, Daerah Timur Laut, Pulau Pinang. No. Lot/Petak/PT—Lot 790. Jenis dan No. Hakmilik—GRN 19739. Luas—103.119 meter persegi.

Bertarikh 22 Mac 2005
[PTG/PP/76/Jld. 47(66)]

HAJAH SAODAH BINTI NAWAWI
*b.p. Pendaftar Hakmilik Tanah
Pulau Pinang*

No. 146.

Pada menjalankan kuasa-kuasa yang diberi oleh seksyen 168, Kanun Tanah Negara, notis adalah dengan ini diberi bahawa adalah dicadangkan hendak menggantikan surat hakmilik yang dikeluarkan bagi tanah yang tersebut dalam Jadual di bawah ini kerana sebab-sebab yang berikut:

Untuk menggantikan dokumen hakmilik tetap keluaran yang telah hilang/ rosak.

JADUAL

Bandar/Pekan/Mukim—Bandar Butterworth, Seksyen 2, Daerah Seberang Perai Utara, Pulau Pinang. No. Lot/Petak/PT—Lot 1033. Jenis dan No. Hakmilik—GRN 44736. Luas—104.6 meter persegi.

Bertarikh 22 Mac 2005
[PTG/PP/76/Jld. 47(67)]

HAJAH SAODAH BINTI NAWAWI
*b.p. Pendaftar Hakmilik Tanah
Pulau Pinang*

No. 147.

Pada menjalankan kuasa-kuasa yang diberi oleh seksyen 168, Kanun Tanah Negara, notis adalah dengan ini diberi bahawa adalah dicadangkan hendak menggantikan surat hakmilik yang dikeluarkan bagi tanah yang tersebut dalam Jadual di bawah ini kerana sebab-sebab yang berikut:

Untuk menggantikan dokumen hakmilik tetap keluaran yang telah hilang/ rosak.

JADUAL

Bandar/Pekan/Mukim—Bandar Gelugor, Daerah Timur Laut, Pulau Pinang. No. Lot/Petak/PT—Lot 3318. Jenis dan No. Hakmilik—GRN 43444. Luas—459 meter persegi.

Bertarikh 22 Mac 2005
[PTG/PP/76/Jld. 47(69)]

HAJAH SAODAH BINTI NAWAWI
*b.p. Pendaftar Hakmilik Tanah
Pulau Pinang*

No. 148.

Pada menjalankan kuasa-kuasa yang diberi oleh seksyen 168, Kanun Tanah Negara, notis adalah dengan ini diberi bahawa adalah dicadangkan hendak menggantikan surat hakmilik yang dikeluarkan bagi tanah yang tersebut dalam Jadual di bawah ini kerana sebab-sebab yang berikut:

Untuk menggantikan dokumen hakmilik tetap keluaran yang telah hilang/ rosak.

JADUAL

Bandar/Pekan/Mukim—Bandar Tanjung Bungah, Daerah Timur Laut, Pulau Pinang. No. Lot/Petak/PT—Lot 1997. Jenis dan No. Hakmilik—GRN 15319. Luas—278.3284 meter persegi.

Bertarikh 22 Mac 2005
[PTG/PP/76/Jld. 47(72)]

HAJAH SAODAH BINTI NAWAWI
*b.p. Pendaftar Hakmilik Tanah
Pulau Pinang*

No. 149.

Pada menjalankan kuasa-kuasa yang diberi oleh seksyen 168, Kanun Tanah Negara, notis adalah dengan ini diberi bahawa adalah dicadangkan hendak menggantikan surat hakmilik yang dikeluarkan bagi tanah yang tersebut dalam Jadual di bawah ini kerana sebab-sebab yang berikut:

Untuk menggantikan dokumen hakmilik tetap keluaran yang telah hilang/ rosak.

JADUAL

Bandar/Pekan/Mukim—Bandar Georgetown, Seksyen 1, Daerah Timur Laut, Pulau Pinang. No. Lot/Petak/PT—Lot 608. Jenis dan No. Hakmilik—GRN 20082. Luas—474.5332 meter persegi.

Bertarikh 22 Mac 2005
[PTG/PP/76/Jld. 47(73)]

HAJAH SAODAH BINTI NAWAWI
*b.p. Pendaftar Hakmilik Tanah
Pulau Pinang*

No. 150.

Pada menjalankan kuasa-kuasa yang diberi oleh seksyen 168, Kanun Tanah Negara, notis adalah dengan ini diberi bahawa adalah dicadangkan hendak menggantikan surat hakmilik yang dikeluarkan bagi tanah yang tersebut dalam Jadual di bawah ini kerana sebab-sebab yang berikut:

Untuk menggantikan dokumen hakmilik tetap keluaran yang telah hilang/ rosak.

JADUAL

Bandar/Pekan/Mukim—Bandar Georgetown, Seksyen 16, Daerah Timur Laut, Pulau Pinang. No. Lot/Petak/PT—Lot 961. Jenis dan No. Hakmilik—GRN 36520. Luas—413.3121 meter persegi.

Bertarikh 22 Mac 2005
[PTG/PP/76/Jld. 47(74)]

HAJAH SAODAH BINTI NAWAWI
*b.p. Pendaftar Hakmilik Tanah
Pulau Pinang*

No. 151.

Pada menjalankan kuasa-kuasa yang diberi oleh seksyen 168, Kanun Tanah Negara, notis adalah dengan ini diberi bahawa adalah dicadangkan hendak menggantikan surat hakmilik yang dikeluarkan bagi tanah yang tersebut dalam Jadual di bawah ini kerana sebab-sebab yang berikut:

Untuk menggantikan dokumen hakmilik tetap keluaran yang telah hilang/ rosak.

JADUAL

Bandar/Pekan/Mukim—Mukim 14, Daerah Seberang Perai Utara, Pulau Pinang. No. Lot/Petak/PT—Lot 2091. Jenis dan No. Hakmilik—GRN 37006. Luas—139 meter persegi.

Bertarikh 22 Mac 2005
[PTG/PP/76/Jld. 47(75)]

HAJAH SAODAH BINTI NAWAWI
*b.p. Pendaftar Hakmilik Tanah
Pulau Pinang*

No. 152.

Pada menjalankan kuasa-kuasa yang diberi oleh seksyen 168, Kanun Tanah Negara, notis adalah dengan ini diberi bahawa adalah dicadangkan hendak menggantikan surat hakmilik yang dikeluarkan bagi tanah yang tersebut dalam Jadual di bawah ini kerana sebab-sebab yang berikut:

Untuk menggantikan dokumen hakmilik tetap keluaran yang telah hilang/ rosak.

JADUAL

Bandar/Pekan/Mukim—Mukim 11, Daerah Seberang Perai Utara, Pulau Pinang. No. Lot/Petak/PT—Lot 3750. Jenis dan No. Hakmilik—GRN 53812. Luas—167 meter persegi.

Bertarikh 22 Mac 2005
[PTG/PP/76/Jld. 47(79)]

HAJAH SAODAH BINTI NAWAWI
*b.p. Pendaftar Hakmilik Tanah
Pulau Pinang*

No. 153.

Pada menjalankan kuasa-kuasa yang diberi oleh seksyen 168, Kanun Tanah Negara, notis adalah dengan ini diberi bahawa adalah dicadangkan hendak menggantikan surat hakmilik yang dikeluarkan bagi tanah yang tersebut dalam Jadual di bawah ini kerana sebab-sebab yang berikut:

Untuk menggantikan dokumen hakmilik tetap keluaran yang telah hilang/ rosak.

JADUAL

Bandar/Pekan/Mukim—Bandar Butterworth, Seksyen 3, Daerah Seberang Perai Utara, Pulau Pinang. No. Lot/Petak/PT—Lot 316. Jenis dan No. Hakmilik—GRN 14037. Luas—304.712 meter persegi.

Bertarikh 22 Mac 2005
[PTG/PP/76/Jld. 47(80)]

HAJAH SAODAH BINTI NAWAWI
*b.p. Pendaftar Hakmilik Tanah
Pulau Pinang*

No. 154.

Pada menjalankan kuasa-kuasa yang diberi oleh seksyen 168, Kanun Tanah Negara, notis adalah dengan ini diberi bahawa adalah dicadangkan hendak menggantikan surat hakmilik yang dikeluarkan bagi tanah yang tersebut dalam Jadual di bawah ini kerana sebab-sebab yang berikut:

Untuk menggantikan dokumen hakmilik tetap keluaran yang telah hilang/ rosak.

JADUAL

Bandar/Pekan/Mukim—Bandar Jelutong, Seksyen 3, Daerah Timut Laut, Pulau Pinang. No. Lot/Petak/PT—Lot 982. Jenis dan No. Hakmilik—GRN 2116. Luas—286.7823 meter persegi.

Bertarikh 22 Mac 2005
[PTG/PP/76/Jld. 47(81)]

HAJAH SAODAH BINTI NAWAWI
*b.p. Pendaftar Hakmilik Tanah
Pulau Pinang*

No. 155.

Pada menjalankan kuasa-kuasa yang diberi oleh seksyen 168, Kanun Tanah Negara, notis adalah dengan ini diberi bahawa adalah dicadangkan hendak menggantikan surat hakmilik yang dikeluarkan bagi tanah yang tersebut dalam Jadual di bawah ini kerana sebab-sebab yang berikut:

Untuk menggantikan dokumen hakmilik tetap keluaran yang telah hilang/ rosak.

JADUAL

Bandar/Pekan/Mukim—Bandar Jelutong, Seksyen 3, Daerah Timur Laut, Pulau Pinang. No. Lot/Petak/PT—Lot 1251. Jenis dan No. Hakmilik—GRN 17374. Luas—78.4076 meter persegi.

Bertarikh 22 Mac 2005
[PTG/PP/76/Jld. 47(82)]

HAJAH SAODAH BINTI NAWAWI
*b.p. Pendaftar Hakmilik Tanah
Pulau Pinang*

No. 156.

Pada menjalankan kuasa-kuasa yang diberi oleh seksyen 168, Kanun Tanah Negara, notis adalah dengan ini diberi bahawa adalah dicadangkan hendak menggantikan surat hakmilik yang dikeluarkan bagi tanah yang tersebut dalam Jadual di bawah ini kerana sebab-sebab yang berikut:

Untuk menggantikan dokumen hakmilik tetap keluaran yang telah hilang/ rosak.

JADUAL

Bandar/Pekan/Mukim—Bandar Butterworth, Seksyen 1, Daerah Seberang Perai Utara, Pulau Pinang. No. Lot/Petak/PT—Lot 3307. Jenis dan No. Hakmilik—GRN 40835. Luas—243 meter persegi.

Bertarikh 22 Mac 2005
[PTG/PP/76/Jld. 47(83)]

HAJAH SAODAH BINTI NAWAWI
*b.p. Pendaftar Hakmilik Tanah
Pulau Pinang*

No. 157.

Pada menjalankan kuasa-kuasa yang diberi oleh seksyen 168, Kanun Tanah Negara, notis adalah dengan ini diberi bahawa adalah dicadangkan hendak menggantikan surat hakmilik yang dikeluarkan bagi tanah yang tersebut dalam Jadual di bawah ini kerana sebab-sebab yang berikut:

Untuk menggantikan dokumen hakmilik tetap keluaran yang telah hilang/ rosak.

JADUAL

Bandar/Pekan/Mukim—Bandar Georgetown, Seksyen 5, Daerah Timur Laut, Pulau Pinang. No. Lot/Petak/PT—Lot 1256. Jenis dan No. Hakmilik—GRN 22194. Luas—130.8032 meter persegi.

Bertarikh 22 Mac 2005
[PTG/PP/76/Jld. 47(85)]

HAJAH SAODAH BINTI NAWAWI
*b.p. Pendaftar Hakmilik Tanah
Pulau Pinang*

No. 158.

Pada menjalankan kuasa-kuasa yang diberi oleh seksyen 168, Kanun Tanah Negara, notis adalah dengan ini diberi bahawa adalah dicadangkan hendak menggantikan surat hakmilik yang dikeluarkan bagi tanah yang tersebut dalam Jadual di bawah ini kerana sebab-sebab yang berikut:

Untuk menggantikan dokumen hakmilik tetap keluaran yang telah hilang/ rosak.

JADUAL

Bandar/Pekan/Mukim—Mukim 15, Daerah Seberang Perai Selatan, Pulau Pinang. No. Lot/Petak/PT—Lot 5163. Jenis dan No. Hakmilik—GRN 66175. Luas—128 meter persegi.

Bertarikh 22 Mac 2005
[PTG/PP/76/Jld. 47(86)]

HAJAH SAODAH BINTI NAWAWI
*b.p. Pendaftar Hakmilik Tanah
Pulau Pinang*

No. 159.

Pada menjalankan kuasa-kuasa yang diberi oleh seksyen 168, Kanun Tanah Negara, notis adalah dengan ini diberi bahawa adalah dicadangkan hendak menggantikan surat hakmilik yang dikeluarkan bagi tanah yang tersebut dalam Jadual di bawah ini kerana sebab-sebab yang berikut:

Untuk menggantikan dokumen hakmilik tetap keluaran yang telah hilang/ rosak.

JADUAL

Bandar/Pekan/Mukim—Bandar Kepala Batas, Daerah Seberang Perai Utara, Pulau Pinang. No. Lot/Petak/PT—Lot 16. Jenis dan No. Hakmilik—GRN 29387. Luas—1214.0172 meter persegi.

Bertarikh 22 Mac 2005
[PTG/PP/76/Jld. 47(87)]

HAJAH SAODAH BINTI NAWAWI
*b.p. Pendaftar Hakmilik Tanah
Pulau Pinang*

No. 160.

Pada menjalankan kuasa-kuasa yang diberi oleh seksyen 168, Kanun Tanah Negara, notis adalah dengan ini diberi bahawa adalah dicadangkan hendak menggantikan surat hakmilik yang dikeluarkan bagi tanah yang tersebut dalam Jadual di bawah ini kerana sebab-sebab yang berikut:

Untuk menggantikan dokumen hakmilik tetap keluaran yang telah hilang/ rosak.

JADUAL

Bandar/Pekan/Mukim—Bandar Georgetown, Seksyen 10, Daerah Timut Laut, Pulau Pinang. No. Lot/Petak/PT—Lot 769. Jenis dan No. Hakmilik—GRN 52080. Luas—261.7922 meter persegi.

Bertarikh 22 Mac 2005
[PTG/PP/76/Jld. 47(88)]

HAJAH SAODAH BINTI NAWAWI
*b.p. Pendaftar Hakmilik Tanah
Pulau Pinang*

No. 161.

(Seksyen 187B)

NOTIS-NOTIS MENGENAI CADANGAN HENDAK MENGELUARKAN
DOKUMEN HAKMILIK KELUARAN SEMENTARA YANG BARU

Pada menjalankan kuasa-kuasa yang diberi oleh seksyen 187B, Kanun Tanah Negara, notis adalah dengan ini diberi bahawa adalah dicadangkan untuk menggantikan dokumen hakmilik keluaran sementara bagi tanah yang diperihalkan dalam Jadual di bawah ini kerana sebab-sebab yang berikut:

Untuk menggantikan suratan hakmilik keluaran yang telah hilang/rosak

JADUAL

Bandar/Pekan/Mukim—Mukim 11, Daerah Seberang Perai Tengah, Pulau Pinang. No. Lot/P.T—P.T. No. 1864. Perihal dan No. Hakmilik—HS(D) 10498. Luas—125.415 meter persegi.

Bertarikh 22 Mac 2005
[PTG/PP/76/Jld. 47(64)]

HAJAH SAODAH BINTI NAWAWI
*b.p. Pendaftar Hakmilik Tanah
Pulau Pinang*

No. 162.

Pada menjalankan kuasa-kuasa yang diberi oleh seksyen 187B, Kanun Tanah Negara, notis adalah dengan ini diberi bahawa adalah dicadangkan untuk menggantikan dokumen hakmilik keluaran sementara bagi tanah yang diperihalkan dalam Jadual di bawah ini kerana sebab-sebab yang berikut:

Untuk menggantikan suratan hakmilik keluaran yang telah hilang/rosak

JADUAL

Bandar/Pekan/Mukim—Bandar Perai, Daerah Seberang Perai Tengah, Pulau Pinang. No. Lot/P.T—Plot 209. Perihal dan No. Hakmilik—HS(D) 480. Luas—241.54 meter persegi.

Bertarikh 22 Mac 2005
[PTG/PP/76/Jld. 47(65)]

HAJAH SAODAH BINTI NAWAWI
*b.p. Pendaftar Hakmilik Tanah
Pulau Pinang*

No. 163.

Pada menjalankan kuasa-kuasa yang diberi oleh seksyen 187B, Kanun Tanah Negara, notis adalah dengan ini diberi bahawa adalah dicadangkan untuk menggantikan dokumen hakmilik keluaran sementara bagi tanah yang diperihalkan dalam Jadual di bawah ini kerana sebab-sebab yang berikut:

Untuk menggantikan surat hakmilik keluaran yang telah hilang/rosak

JADUAL

Bandar/Pekan/Mukim—Mukim 12, Daerah Barat Daya, Pulau Pinang. No. Lot/P.T—P.T. No. 1057. Perihal dan No. Hakmilik—HS(D) 16078. Luas—53.4 meter persegi.

Bertarikh 22 Mac 2005
[PTG/PP/76/Jld. 47(68)]

HAJAH SAODAH BINTI NAWAWI
*b.p. Pendaftar Hakmilik Tanah
Pulau Pinang*

No. 164.

Pada menjalankan kuasa-kuasa yang diberi oleh seksyen 187B, Kanun Tanah Negara, notis adalah dengan ini diberi bahawa adalah dicadangkan untuk menggantikan dokumen hakmilik keluaran sementara bagi tanah yang diperihalkan dalam Jadual di bawah ini kerana sebab-sebab yang berikut:

Untuk menggantikan surat hakmilik keluaran yang telah hilang/rosak

JADUAL

Bandar/Pekan/Mukim—Mukim 12, Daerah Barat Daya, Pulau Pinang. No. Lot/P.T—P.T. No. 1849. Perihal dan No. Hakmilik—HS(D) 11945. Luas—108.58 meter persegi.

Bertarikh 22 Mac 2005
[PTG/PP/76/Jld. 47(70)]

HAJAH SAODAH BINTI NAWAWI
*b.p. Pendaftar Hakmilik Tanah
Pulau Pinang*

No. 165.

Pada menjalankan kuasa-kuasa yang diberi oleh seksyen 187B, Kanun Tanah Negara, notis adalah dengan ini diberi bahawa adalah dicadangkan untuk menggantikan dokumen hakmilik keluaran sementara bagi tanah yang diperihalkan dalam Jadual di bawah ini kerana sebab-sebab yang berikut:

Untuk menggantikan surat hakmilik keluaran yang telah hilang/rosak

JADUAL

Bandar/Pekan/Mukim—Mukim 9, Daerah Seberang Perai Selatan, Pulau Pinang. No. Lot/P.T—Lot No. 2250. Perihal dan No. Hakmilik—HS(D) 8257. Luas—237.824 meter persegi.

Bertarikh 22 Mac 2005
[PTG/PP/76/Jld. 47(71)]

HAJAH SAODAH BINTI NAWAWI
*b.p. Pendaftar Hakmilik Tanah
Pulau Pinang*

No. 166.

Pada menjalankan kuasa-kuasa yang diberi oleh seksyen 187B, Kanun Tanah Negara, notis adalah dengan ini diberi bahawa adalah dicadangkan untuk menggantikan dokumen hakmilik keluaran sementara bagi tanah yang diperihalkan dalam Jadual di bawah ini kerana sebab-sebab yang berikut:

Untuk menggantikan suratan hakmilik keluaran yang telah hilang/rosak

JADUAL

Bandar/Pekan/Mukim—Mukim 14, Daerah Seberang Perai Selatan, Pulau Pinang. No. Lot/P.T—Lot No. 6733. Perihal dan No. Hakmilik—HS(D) 6224. Luas—111 meter persegi.

Bertarikh 22 Mac 2005
[PTG/PP/76/Jld. 47(76)]

HAJAH SAODAH BINTI NAWAWI
*b.p. Pendaftar Hakmilik Tanah
Pulau Pinang*

No. 167.

Pada menjalankan kuasa-kuasa yang diberi oleh seksyen 187B, Kanun Tanah Negara, notis adalah dengan ini diberi bahawa adalah dicadangkan untuk menggantikan dokumen hakmilik keluaran sementara bagi tanah yang diperihalkan dalam Jadual di bawah ini kerana sebab-sebab yang berikut:

Untuk menggantikan suratan hakmilik keluaran yang telah hilang/rosak

JADUAL

Bandar/Pekan/Mukim—Mukim 6, Daerah Barat Daya, Pulau Pinang. No. Lot/P.T—Lot No. 1718. Perihal dan No. Hakmilik—HS(D) 15388. Luas—120.8 meter persegi.

Bertarikh 22 Mac 2005
[PTG/PP/76/Jld. 47(77)]

HAJAH SAODAH BINTI NAWAWI
*b.p. Pendaftar Hakmilik Tanah
Pulau Pinang*

No. 168.

Pada menjalankan kuasa-kuasa yang diberi oleh seksyen 187B, Kanun Tanah Negara, notis adalah dengan ini diberi bahawa adalah dicadangkan untuk menggantikan dokumen hakmilik keluaran sementara bagi tanah yang diperihalkan dalam Jadual di bawah ini kerana sebab-sebab yang berikut:

Untuk menggantikan surat hakmilik keluaran yang telah hilang/rosak

JADUAL

Bandar/Pekan/Mukim—Mukim 6, Daerah Seberang Perai Utara, Pulau Pinang. No. Lot/P.T—Lot No. 4509. Perihal dan No. Hakmilik—HS(D) 1744. Luas—748 meter persegi.

Bertarikh 22 Mac 2005
[PTG/PP/76/Jld. 47(78)]

HAJAH SAODAH BINTI NAWAWI
*b.p. Pendaftar Hakmilik Tanah
Pulau Pinang*

No. 169.

Pada menjalankan kuasa-kuasa yang diberi oleh seksyen 187B, Kanun Tanah Negara, notis adalah dengan ini diberi bahawa adalah dicadangkan untuk menggantikan dokumen hakmilik keluaran sementara bagi tanah yang diperihalkan dalam Jadual di bawah ini kerana sebab-sebab yang berikut:

Untuk menggantikan surat hakmilik keluaran yang telah hilang/rosak

JADUAL

Bandar/Pekan/Mukim—Bandar Butterworth, Seksyen 2, Daerah Seberang Perai Utara, Pulau Pinang. No. Lot/P.T—Lot No. 460. Perihal dan No. Hakmilik—HS(D) 10030. Luas—130.06 meter persegi.

Bertarikh 22 Mac 2005
[PTG/PP/76/Jld. 47(84)]

HAJAH SAODAH BINTI NAWAWI
*b.p. Pendaftar Hakmilik Tanah
Pulau Pinang*

No. 170.

Pada menjalankan kuasa-kuasa yang diberi oleh seksyen 187B, Kanun Tanah Negara, notis adalah dengan ini diberi bahawa adalah dicadangkan untuk menggantikan dokumen hakmilik keluaran sementara bagi tanah yang diperihalkan dalam Jadual di bawah ini kerana sebab-sebab yang berikut:

Untuk menggantikan suratan hakmilik keluaran yang telah hilang/rosak

JADUAL

Bandar/Pekan/Mukim—Mukim 14, Daerah Seberang Perai Tengah, Pulau Pinang. No. Lot/P.T—Lot No. 10338. Perihal dan No. Hakmilik—HS(D) 3564. Luas—164 meter persegi.

Bertarikh 22 Mac 2005
[PTG/PP/76/Jld. 47(89)]

HAJAH SAODAH BINTI NAWAWI
*b.p. Pendaftar Hakmilik Tanah
Pulau Pinang*

No. 171.

(Seksyen 326)

NOTIS BERKENAAN DENGAN CADANGAN HENDAK MEMOTONG KAVEAT

Kepada Syarikat Kilang Padi Kampung Hutan Gelam Sdn. Bhd. beralamat di Menara BHL, 8-F Jalan Sultan Ahmad Shah, 10050 Pulau Pinang dan atas permintaannya Kaveat Persendirian No. 1570/2004 dimasukkan ke dalam hakmilik bagi tanah yang diperihalkan dalam Jadual di bawah ini.

Bahawasanya kaveat di atas adalah dimaksudkan supaya mengikat tanah itu sendiri yang diperihalkan dalam Jadual tersebut.

Dan bahawasanya Yeoh Lee Siang (M) Sdn. Bhd. telah membuat permohonan kepada saya supaya kaveat yang tersebut itu dipotong.

Adalah diberi notis bahawa, pada menjalankan kuasa-kuasa yang diberi oleh seksyen 326, Kanun Tanah Negara, saya akan, apabila habis tempoh dua bulan dari tarikh penyampaian notis ini, atau sesuatu tempoh yang lanjut (jika ada) sebagaimana yang diperintahkan oleh Mahkamah, memotong kaveat itu.

JADUAL TANAH DAN KEPENTINGAN

Bandar/Mukim/Pekan—Mukim 11. No. Lot/PT/Petak—Lot 645. Jenis dan No. Hakmilik—GM 49. No. Daftar Pajakan/Gadaian (jika ada)—2259/1997.

Bertarikh 5 Februari 2005
[PTSPT/D/336(KOM)(77)]

WAN RUHANI BINTI WAN DAUD
b.p. Pentadbir Tanah
Seberang Perai Tengah
Bukit Mertajam

AKTA PENGAMBILAN TANAH 1960
(Akta 486)

No. 172.

(Seksyen 8)

PERISYTIHARAN-PERISYTIHARAN PENGAMBILAN YANG DICADANGKAN

Adalah dengan ini diisytiharkan bahawa tanah-tanah dan kawasan-kawasan yang tertentu seperti dinyatakan dalam Jadual di bawah ini adalah dikehendaki bagi maksud yang berikut:

Tujuan Awam


2. Pelan bagi tanah-tanah dan kawasan-kawasan yang tertentu seperti dinyatakan itu boleh diperiksa dalam masa waktu-waktu bekerja biasa di Pejabat Tanah bagi Daerah tempat letaknya tanah-tanah dan kawasan tersebut.

JADUAL

Daerah—Seberang Perai Utara (Sg. Kereh). Mukim—11.

No. Lot Ukur	Hakmilik atau Pendudukan	Tuan punya Berdaftar atau Penduduk yang Direkodkan	Luas Lot Hektar	Lebih kurang Luas yang hendak Diambil Meter Persegi
4956	GM 1345	Abu Bakar bin Darus (K/P 4186027) 1/6 bhg., Aishah binti Othman (K/P 2536300) 7/48 bhg., Ismail bin Othman (K/P 4095843) 7/48 bhg., Md. Isa bin Othman (K/P 2536351) 7/48 bhg., Mohd. Said bin Othman (K/P 4818656) 7/48 bhg. dan Cheah Eng Kung sebagai Pemegang Kuasa (probate)/Executor 1/4 bhg.	2.364	2150

No. Lot Ukur	Hakmilik atau Pendudukan	Tuan punya Berdaftar atau Penduduk yang Direkodkan	Luas Lot Hektar	Lebih kurang Luas yang hendak Diambil Meter Persegi
4955	GM 1649	Aishah bt. Othman (K/P 2536300) 7/80 bhg., Besah binti Adam 9/180 bhg., Ismail bin Othman (K/P 4095843) 7/80 bhg., Maznah binti Kasim (K/P 3779884) 16/180 bhg., Md. Desa bin Othman 16/180 bhg., Md. Isa bin Othman (K/P 2536351) 7/80 bhg., Mohd Said bin Othman (K/P 4818656) 7/80 bhg., Othman bin Abdullah (K/P 3085756) 16/180 bhg., Saad bin Ahmad (K/P 5588164) 15/180 bhg. dan Cheah Eng Kung sebagai Pemegang Kuasa (probate)/Executor 1/4 bhg.	3.498	2315
2381	GM 297	Ahmad Nazemuddin @ Nazmutdin bin Idrus (K/P 0974831) 1/7 bhg., Ahmad Tajuddin bin Idrus (K/P 6915270) 1/7 bhg., Azmi bin Adrus (K/P 3905852) 1/7 bhg., Fauziah binti Idrus (K/P 4487340) 1/7 bhg., Meh Ah binti Jusoh 1/7 bhg., Mohd bin Idrus (K/P 5742884) 1/7 bhg. dan Mohd Salim bin Idrus (K/P 5142827) 1/7 bhg.	Meter Persegi 14390.6199	Meter Persegi 4437
4972	GM 1504	Ahmad bin Haji Taib 1/6 bhg., Aziz bin Haji Taib 1/6 bhg., Darus bin Haji Taib 1/6 bhg. dan Haji Man bin Mat Joonoos 1/2 bhg.	Hektar 1.654	Meter Persegi 2201
1377	GM 2016	Faridah binti Othman (K/P 580831-07-5390) 1/2 bhg. dan Mohd Sobri bin Othman (K/P 641126-07-5041) 1/2 bhg.	Meter Persegi 4880.5083	Meter Persegi 975
4970	GM 1584	Saad bin Ahmad (K/P 2536433) 1/1 bhg.	Hektar 0.2435	Meter Persegi 2435
4969	GM 1583	Mat Salleh bin Lebai Junus sebagai Pemegang Amanah Seumur Hidup 1/1 bhg.	0.4427	2089
4968	GM 1529	Azizah binti Haji Shafii (K/P 5005102) 25/384 bhg., Haji Haroon bin Haji Shafee (K/P 2536438) 42/384 bhg., Othman bin Haji Shafie (K/P 4287907) 50/384 bhg., Saharah binti Haji Shafie (K/P 5336753) 25/384 bhg., Mah binti Akib dan Bakar bin Haji Awang sebagai Pentadbir 1/2 bhg.,	1.954	1313

No. Lot Ukur	Hakmilik atau Pendudukan	Tuan punya Berdaftar atau Penduduk yang Direkodkan	Luas Lot Hektar	Lebih kurang Luas yang hendak Diambil Meter Persegi
		<p>Omar bin Haji Shafii sebagai Pemegang Amanah 1 memegang amanah bagi pihak Marharisah binti Omar dan Atikah binti Omar</p>  <p>50/384 bhg.</p> <p>No. Pers. P10095/2001 Jilid 28 Folio 50 Kaveat Pendaftar atas syer ke atas bahagian Omar bin Haji Shafii (K/P 3905970) sebagai Pemegang Amanah 1, 50/384 bhg. didaftarkan pada 23 Januari 1992 jam 09:40:00 pagi</p>		
4953	GM 1347	Etam bin Hajee Samat 1/2 bhg. dan Haji Ahjar binti Haji Samat sebagai Pemegang Amanah Seumur Hidup 1/2 bhg.	0.9163	5
4966	GM 1592	Che Siah binti Ishak 1/8 bhg., Halimah binti Ishak 1/8 bhg., Ismail bin Ishak 2/8 bhg., Rabiah binti Ishak 1/8 bhg., Radziah binti Ishak 1/8 bhg. dan Salleh bin Ishak 2/8 bhg.	0.1979	1112
4965	GM 1591	Che Siah binti Ishak 1/8 bhg., Halimah binti Ishak 1/8 bhg., Ismail bin Ishak 2/8 bhg., Rabiah binti Ishak 1/8 bhg., Radziah binti Ishak 1/8 bhg. dan Salleh bin Ishak 2/8 bhg.	1.342	3350
4964	GM 1535	Hamat bin Lebai Jusoh dan Safe-ee bin Lebai Jusoh sebagai with a right of survivorship 1/1 bhg.	0.5729	2519
4963	GM 2000	Arifin bin Che Lah dan Som binti Jusoh sebagai with a right of survivorship 1/1 bhg.	0.5474	4423
4962	GM 1610	Ahmad bin Jusoh dan Aishah binti Mohd Saman sebagai Pemegang Amanah 1/1 bhg.	0.825	1350
4961	GM 1531	Aishah binti Abdullah (K/P 490722-07-5034) 21/128 bhg., Che Fiah binti Othman (K/P 2537494) 12/128 bhg., Mariam binti Haji Abdullah (K/P 5561160) 21/128 bhg., Mohd Najib bin Haji Abdullah (K/P 4818433) 42/128 bhg. dan Pain bin Da Eee 1/4 bhg.	0.8368	1233
4959	GM 1562	Hajah Zainab binti Othman 1/8 bhg. dan Haji Hilmy bin Haji Abdul Rahman 7/8 bhg.	0.5746	4272

WARTA KERAJAAN NEGERI PULAU PINANG

220

[14hb April 2005

No. Lot Ukur	Hakmilik atau Pendudukan	Tuan punya Berdaftar atau Penduduk yang Direkodkan	Luas Lot	Lebih kurang Luas yang hendak Diambil
			Hektar	Meter Persegi
4958	GM 1016	Abdullah bin Ahmad 168/2688 bhg., Abu Bakar bin Ahmad 168/2688 bhg., Aisah binti Din 105/2688 bhg., Asma binti Othman 84/2688 bhg., Aziah binti Abu Bakar (K/P 511119-02-5622) 84/2688 bhg., Baitul Mal 224/2688 bhg., Desa bin Din 210/2688 bhg., Din bin Latiff 245/2688 bhg., Man bin Said 980/2688 bhg., Md. Saad bin Din 210/2688 bhg. dan Sulaiman bin Din 210/2688 bhg.	0.5683	1308
			Meter Persegi	Meter Persegi
1447	GM 1536	Othman bin Ahmad 1/1 bhg.	4216.824 (1.042 ekar)	371
4967	GM 1544	Majlis Ugama Islam Pulau Pinang dan Seberang Perai 1/1 bhg.	7466.4493 (1.845 ekar)	5885
3116	GM 1588	Ibrahim bin Ahmad (K/P 640219-07-5687) 1/2 bhg. dan Mat Salleh bin Mat Hassan 1/2 bhg.	3974.0126 (0.982 ekar)	377
4971 (L/L 1376)	GM 211	Sudin bin Chik 1/1 bhg.	7916.6503	4886
			Hektar	Meter Persegi
4960	GM 1972	Aishah bt. Abdullah (K/P 490722-07-5034) 7/32 bhg., Che Fiah bt. Othman (K/P 2537494) 4/32 bhg., Mariam binti Haji Abdullah (K/P 5561160) 7/32 bhg. dan Mohd Najib bin Haji Abdullah (K/P 4818433) 14/32 bhg.	0.6825	1275
4973	GM 1496	Bakar 1/9 bhg., Eshah bt. Bakar 1/9 bhg., Haji Samat 1/9 bhg., Jusoh 1/9 bhg., Mat Saman 1/9 bhg., Mat Tahar 1/9 bhg., Meriam 1/9 bhg., Meriam binti Salleh (K/P 540327-07-5264) 347177/3674160 bhg., Mohamad 1/9 bhg. dan Meriam binti Salleh (K/P 540327-07-5264) 61063/3674160 bhg.	2.09	1997
			Meter Persegi	Meter Persegi
3109	GM 1585	Haji Mat Daud bin Haji Salleh 1/1 bhg.	5742.4887 (1.419 ekar)	751

Bertarikh 18 Mac 2005

[PTG/PT/SPU/509. PTSPU/B/722]

HAJI ARIFIN BIN AWANG
Pesuruhjaya

No. 173.

Adalah dengan ini diisytiharkan bahawa tanah-tanah dan kawasan-kawasan yang tertentu seperti dinyatakan dalam Jadual di bawah ini adalah dikehendaki bagi maksud yang berikut:

Tujuan Awam

2. Pelan bagi tanah-tanah dan kawasan-kawasan yang tertentu seperti dinyatakan itu boleh diperiksa dalam masa waktu-waktu bekerja biasa di Pejabat Tanah bagi Daerah tempat letaknya tanah-tanah dan kawasan tersebut.

JADUAL

Daerah—Seberang Perai Tengah. Mukim—19.

No. Lot Ukur	Hakmilik atau Pendudukan	Tuan punya Berdaftar atau Penduduk yang Direkodkan	Luas Lot	Lebih kurang Luas yang hendak Diambil
			Meter Persegi	Meter Persegi
442	GM 366	Khatijah bti Mat Driss dan Mat Khamis bin Sahid sebagai with a right of survivorship 1/1 bhg.	3,387.2185	56
61	GM 237	Tang Boon Chian 1/2 bhg. dan Tang Meng Hock 1/2 bhg.	14,467.5102	275
62	GM 238	Tang Boon Chian 1/2 bhg. dan Tang Meng Hock 1/2 bhg.	14,617.2439	3,526
63	GM 239	Ang Cho Teing 7/24 bhg., Ang Cho Teing 1/24 bhg., Cheah Tek Chun 1/24 bhg., Sia Teik Tian 1/6 bhg., Sia Tek Kuang 1/6 bhg. dan Cheah Tek Chun 7/24 bhg. No. Pers. P16004/2001 Jilid 738 Folio 21 Statutory Mortgage oleh Tan Joon Seang 1/1 bhg. kepada Reverends H. Michel and M. Rouhan didaftarkan pada 21 September 1931 jam 9.00 pagi	30,428.3103	3,515
66	GM 241	Tan Chon Seng 1/1 bhg. No. Pers. P16011/2001 Jilid 738 Folio 21 Statutory Mortgage oleh Tan Joon Seng 1/1 bhg. kepada Reverends H. Michel dan M. Rouhan didaftarkan pada 21 September 1931 jam 9.00 pagi	16,668.9999	3,536
71	GM 271	Lim Kee Sing 1/1 bhg. No. Pers. 1793/2000 Jilid 170 Folio 30 Gadaian menjamin wang pokok oleh Lim Kee Sing (K/P 1237647) 1/1 bhg. kepada Southern Bank Berhad didaftarkan pada 11 Julai 2000 jam 2.25 petang	24,179.9646	4,491

WARTA KERAJAAN NEGERI PULAU PINANG

222

[14hb April 2005

No. Lot Ukur	Hakmilik atau Pendudukan	Tuan punya Berdaftar atau Penduduk yang Direkodkan	Luas Lot	Lebih kurang Luas yang hendak Diambil
			Meter Persegi	Meter Persegi
76	GM 246	Haminah bti Awang 1/2 bhg. dan Mahamud bin Haji Abdullah 1/2 bhg.	21,294.5563	5,717
765	Geran 43495	Abdul Kholid bin Saad 1/10 bhg., Abdul Manap bin Saad 1/10 bhg., Che Ah bt Taib 1/4 bhg., Mah bt Taib 1/4 bhg., Sholleh Huddin bin Saad 1/10 bhg., Siti Meriam bt Saad 1/10 bhg. dan Siti Zaleha bt Sa'ad 1/10 bhg.	56,073.2367	3,669
526	GM 93	Boo Ah Moay 1/2 bhg. dan Khor Beng Boo 1/2 bhg.	29,113.0821	8,520
440	GM 365	Boo Ah Mong 1/2 bhg. dan Khor Beng Boo 1/2 bhg.	3,140.3603	3,140.3603
73	GM 273	Goh Lay See 1/1 bhg.	14,669.853	1,482
			Hektar	Meter Persegi
PT 24 L.B. 1083	HS(M) 24	Che Siah bt Saad 1/4 bhg., Kamariah bte Mat Sahat 1/4 bhg., Ramli bin Saad 1/4 bhg. dan Zainab bt Saad 1/4 bhg.	0.7461	135
PT 25 L.B. 1084	HS(M) 25	Merjan bin Thronoh 1/1 bhg.	0.6652	905
PT 26 L.B. 1085	HS(M) 26	Jaafar bin Othman 1/1 bhg.	1.4164	370
PT 28 L.B. 1087	HS(M) 28	Ishak bin Ahmad 1/1 bhg.	1.3152	1,815
PT 29 L.B. 1088	HS(M) 29	Abu Hassan bin Abu Bakar 1/1 bhg.	1.6187	990
PT 30 L.B. 1089	HS(M) 30	Che Bashah bt Awang 2/3 bhg. dan Faridah bt Ismail 1/3 bhg.	1.3658	784
PT 31 L.B. 1090	HS(M) 31	Marzuki bin Itam 1/1 bhg. No. Pers. P05290/2001 Jilid 106 Folio 14 Kaveat Persendirian atas tanah oleh Shaari bin Hashim (K/P 450116-07-5329) didaftarkan pada 9 Februari 2001	1.3152	343
PT 32 L.B. 1091	HS(M) 32	Muhammad Rahim bin Talib 1/1 bhg.	1.8211	940

No. Lot Ukur	Hakmilik atau Pendudukan	Tuan punya Berdaftar atau Penduduk yang Direkodkan	Luas Lot Hektar	Lebih kurang Luas yang hendak Diambil Meter Persegi
PT 33 L.B. 1092	HS(M) 33	Hashim bin Abdullah 1/1 bhg.	1.4341	4,112
PT 34 L.B. 1093	HS(M) 34	Majid bin Hamid 1/1 bhg. No. Pers. 401/2002 Kaveat Persendirian atas tanah oleh Rosnah bt Darus (K/P 670910-07- 5240) No. 853, Mukim 20, Kubang Semang, 14400 Bukit Mertajam, Seberang Perai Tengah didaftarkan pada 14 Mac 2002	0.7284	402
PT 35 L.B. 1094	HS(M) 35	Abdul Mutalib bin Moin 2/5 bhg., Noor Hasnah bt Moin 1/5 bhg., Siti Asiah bt Abdul Moin 1/5 bhg. dan Siti Hajar bt Moin 1/5 bhg.	0.7284	2,297
PT 36 L.B. 1095	HS(M) 36	Che Ahmad bin Osman 1/1 bhg.	1.3886	1,121
PT 37 L.B. 1096	HS(M) 37	Abdul Rahim bin Othman 2/22 bhg., Asidah bt Othman 1/22 bhg., Che Ahmad bin Osman 11/22 bhg., Che Amah bt Othman 1/22 bhg., Hazilah bt Othman 1/22 bhg., Jamaliah bt Othman 1/22 bhg., Jamanah bt Othman 1/22 bhg., Mohamad Zain bin Othman 2/22 bhg., Sholiha bt Othman 1/22 bhg. dan Si Aishah bt Othman 1/22 bhg.	1.5682	3,340
PT 38 L.B. 1097	HS(M) 38	Ibrahim bin Yahaya 1/1 bhg.	1.5682	1,468
PT 39 L.B. 1098	HS(M) 39	Agam bin Puteh 1/1 bhg.	1.3152	1,289
PT 40 L.B. 1099	HS(M) 40	Harun bin Yaakup 1/1 bhg.	1.5732	1,034
PT 41 L.B. 1100	HS(M) 41	Eshah bt Bakar 3/24 bhg., Ismail bin Mat Zin 14/24 bhg. dan Sodah bt Md. Zain 7/24 bhg.	1.3152	2,616
PT 42 L.B. 1101	HS(M) 42	Salleh bin Hassan 1/1 bhg.	1.6187	1,446
PT 1 L.B. 1059	HS(M) 1	Yeoh Tai Hooi @ Yeoh Guak Kui 1/1 bhg.	1.2444	5,363

WARTA KERAJAAN NEGERI PULAU PINANG

224

[14hb April 2005

No. Lot Ukur	Hakmilik atau Pendudukan	Tuan punya Berdaftar atau Penduduk yang Direkodkan	Luas Lot	Lebih kurang Luas yang hendak Diambil
			Hektar	Meter Persegi
PT 2 L.B. 1060	HS(M) 2	Lew Mun Koo 1/1 bhg.	1.4897	1,051
PT 4 L.B. 1062	HS(M) 4	Ismail bin Sanyidin 1/3 bhg. dan Samsiah bt Haji Mohd Nordin 2/3 bhg.	1.3911	62
PT 10 L.B. 1068	HS(M) 10	Azmi bin Shamsudin 1/3 bhg., Bedah bt. Ebau 1/3 bhg. dan Hamzah bin Saidin 1/3 bhg.	1.2444	889
PT 12 L.B. 1070	HS(M) 12	Shamsuddin bin Wan @ Bakar 1/1 bhg.	0.9308	1,824
PT 14 L.B. 1072	HS(M) 14	Nang Chik d/o Nai Thong 1/1 bhg.	0.4047	932
PT 15 L.B. 1073	HS(M) 15	Nai Poo s/o Nai Thong 1/1 bhg.	1.2141	1,168
PT 16 L.B. 1074	HS(M) 16	Abu Bakar bin Hussain @ Hashim 1/1 bhg.	0.1391	147
PT 17 L.B. 1076	HS(M) 17	Nai Ziam s/o Nai Wong 1/1 bhg.	1.4164	2,844


Daerah—Seberang Perai Tengah. Mukim—20.

			Meter Persegi	Meter Persegi
969	GM 305	Abdul Halim bin Abdul Rahman 1/18 bhg., Haji Ibrahim bin Arshad 1/6 bhg., Haji Othman bin Arshad 1/6 bhg., Jamaludin bin Arshad 1/6 bhg., Khadijah bt Arshad 1/6 bhg., Najat bt Abdul Rahman 1/18 bhg., Noor Al Huda bt Abdul Rahman 1/18 bhg., Noraini bt Ismail 1/12 bhg. dan Sharipah bt Ismail 1/12 bhg.	23,512.2334	3,532
970	GM 878	Ismail bin Arif 1/3 bhg., Ismail bin Md. Isa 1/3 bhg. dan Mat Isa bin Yahaya 1/3 bhg.	5,795.0978	3,465
971	GM 306	Lazim bin Shaffie 1/2 bhg. dan Md. Ideris bin Ali 1/2 bhg.	8,198.9303	2,582
972	GM 307	Abdul Jalil bin Jaafar 1/4 bhg., Bebe bt Ismail 1/4 bhg., Che Siti Fawzi bt Jaafar 1/4 bhg. dan Faudzaiyah Azmi bt Jaafar 1/4 bhg.	9,708.4075	811

WARTA KERAJAAN NEGERI PULAU PINANG


14hb April 2005]


225

No. Lot Ukur	Hakmilik atau Pendudukan	Tuan punya Berdaftar atau Penduduk yang Direkodkan	Luas Lot Meter Persegi	Lebih kurang Luas yang hendak Diambil Meter Persegi
798	GM 848	Ahmad bin Othman 3036/18121 bhg., Che Jah bt Saat 5061/18121 bhg., Mama bti Mohd Tambi 6981/18121 bhg. dan Salleh bin Mat 3043/18121 bhg.	1,683.4921	818
981	GM 311	Abdullah bin Ahmad 2/3 bhg. dan Hajjah Fatimah bt Ahmad 1/3 bhg.	9,854.0944	2,875
504	GM 444	Haji Ahmad Murshid 1/1 bhg.	18,133.9617	1,871
483	GM 175	Lee Rubber Co. Ltd. 1/1 bhg.	708.1988	121
482	GM 174	Lee Rubber Co. Ltd. 1/1 bhg.	1,214.055	102
480	GM 173	Che Bashah bt Senawi 1/2 bhg. dan Ishak bin Talib 1/2 bhg.	4,046.856	189
			Hektar	Meter Persegi
1352	GM 581	Sharimah bt Haji Ibrahim 1/1 bhg.	0.1338	459
1351	GM 264	Piah bt Jusoh dan Sarip bin Mangugi sebagai with a right of survivorship  1/1 bhg.	0.0732	262
1349	GM 262	Seberai Majuharta Sdn. Bhd. 1/1 bhg.	0.0329	289
			Meter Persegi	Meter Persegi
980	GM 310	Abdullah bin Ahmad 2/3 bhg. dan Hajjah Fatimah bt. Ahmad 1/3 bhg.	4135.8868	2,231
977	GM 456	Maimunah bt. Darus 1/4 bhg. dan Maimunah bt Darus 6/8 bhg.	4589.1347	44
978	GM 309	Puteh bt Abdullah 1/1 bhg.	6551.8599	170
979	GM 42	Che Som bt Sudin 20/100 bhg., Mohd Nasir bin Said 14/100 bhg., Mohd Yusof bin Said 14/100 bhg., Nafisah bt Said 7/100 bhg., Othman bin Sudin 40/100 bhg. dan Siti Dzaleha bt Din 5/100 bhg.	5507.771	568
PT 8 L.B 1611	HS(M) 8	Abdul bin Abu Bakar 1/4 bhg., Idrus bin Bakar 1/4 bhg., Othman bin Abu Bakar 1/4 bhg. dan Salmiah Bt. Bakar 1/4 bhg.	5665.5984	755

Daerah—Seberang Perai Tengah. Mukim—21.

			Meter Persegi	Meter Persegi
739	GM 237	Misah bt Isahak 1/24 bhg., Ismail bin Isahak 1/24 bhg., Ismail bin Isahak 7/72 bhg., Majid bin Jaafar 1/24 bhg., Rahmah bt Majid 3/24 bhg., Rahmah bt Majid 1/24 bhg.,	11,901.8035	1,257

No. Lot Ukur	Hakmilik atau Pendudukan	Tuan punya Berdaftar atau Penduduk yang Direkodkan	Luas Lot Meter Persegi	Lebih kurang Luas yang hendak Diambil Meter Persegi
		Robiah bt Majid 3/24 bhg., Robiah bt Majid 1/24 bhg., Salleh bin Jaafar 6/24 bhg., Siti Asah @ Siti Aishah binti Ishak 7/72 bhg. dan Siti Ropiah bt Ishak 7/72 bhg.		
741	GM 696	Abdullah bin Haji Ahmad 1/6 bhg., Azhari bin Ismail 1/48 bhg., Che Nah bt Ahmad 1/12 bhg., Che Su t Haji Ahmad 1/12 bhg., Fauzi bin Ismail 1/48 bhg., Haligah bt Ismail 1/96 bhg., Hashim bin Haji Ahmad 1/6 bhg., Jemeiah bt Ismail 1/96 bhg., Mohamad Suzrin bin Mohamad Rodhi 1/24 bhg., Mohd Sudirman bin Mohamad Rodhi 1/24 bhg., Mohd Arif bin Ismail 1/48 bhg., Mohd Rafli bin Ismail 1/48 bhg., Mohd Sharif bin Ismail 1/48 bhg., Mahmood bin Haji Ahmad 1/6 bhg., Rosemawati bt Mohamad Rodhi 1/48 bhg., Salleha bt Mohamad Rodhi 1/48 bhg., Sariza bt Mohamad Rodhi 1/48 bhg., Sazlina bt Mohamad Rodhi 1/48 bhg., Shahidan bin Ismail 1/ 48 bhg. dan Maznah bt Haji Ahmad sebagai Pemegang Amanah 1 bagi pihak Khairul Anuar bin Ismail 1/48 bhg.	18,121.8212	1,042
		No. Pers. 1188/2001 Kaveat Pendaftar atas syer ke atas bahagian Maznah bt Haji Ahmad (K/P 510322-07-5196) sebagai Pemegang Amanah 1—2/96 bhg. didaftarkan pada 8 Ogos 2001		
742	GM 239	Soam bt Sahid, Majid bin Mat Isa dan Che Don bt Majid sebagai with a right of survivorship 3  1/1 bhg.	19,530.1271	2,637
743	GM 723	Samsudin bin Haji Ahmad 1/1 bhg.	18,676.2404	3,743
744	GM 724	Samsudin bin Haji Ahmad 1/1 bhg.	37,866.4316	4,828
745	GM 697	Hussain bin Man 212/2468 bhg., Liha bt Salleh 212/2468 bhg., Pun bte Kamiah 405/2468 bhg., Saad bin Yeob 405/2468 bhg. dan Yaacob bin Man @ Md. Zain bin Abdul Rahman 1/2 bhg.	30,157.1709	794
747	GM 241	Abdul bin Othman 1/2 bhg. dan Abdul Rahman bin Salleh 1/2 bhg.	11,743.9761	487

No. Lot Ukur	Hakmilik atau Pendudukan	Tuan punya Berdaftar atau Penduduk yang Direkodkan	Luas Lot Meter Persegi	Lebih kurang Luas yang hendak Diambil Meter Persegi
748	GM 242	Abdulrahman bin Haji Driss 5/10 bhg. Mohamad Yaacob bin Yassin, Hashim bin Yassin, Aysha bt Yassin, Rokiah bt Yassin dan Abdullah bin Mohamed Ya'acob with a right of survivorship	9,732.6887	1,735
				
749	GM 243	Abdul Rahim bin Jahaya 1/27 bhg., Abdullah bin Yahaya 1/27 bhg., Ahmad bin Abdullah 71/14040 bhg., Ahmad bin Darus 1/42 bhg., Ahmad Fitri bin Abdullah 71/ 14040 bhg., Ahmad Syahir bin Abdullah 71/14040 bhg., Asema bt Zakaria 1/42 bhg., Che Endon bt Zakaria 1/42 bhg., Che Yah bt Sahat 2/18 bhg., Chik bt Ibrahim 2/42 bhg., Chik bt Ibrahim 24/432 bhg., Halimah bt. Said 1/9 bhg., Hasenah bt Zakaria 1/18 bhg., Hasenah bt Zakaria 4/42 bhg., Hasenah bt Zakaria 1/42 bhg., Ismail bin Jusoh 2/105 bhg., Ismail bin Jusoh 8/432 bhg., Jariah bt Mohamad 12/432 bhg., Mah bt Kasim 1/36 bhg., Maryam bt Kasim 1/36 bhg., Mat bin Kasim 2/36 bhg., Md. Yusoff bin Yahaya 1/27 bhg., Norhidayah bt Abdullah 71/28080 bhg., Rawihah bt Abdullah 71/28080 bhg., Shafie bin Abdullah 71/14040 bhg., Siti Minah bt Jusoh 8/432 bhg., Siti Minah bt Jusoh 1/105 bhg., Siti Minah bt Jusoh 1/42 bhg., Tehawa bt Saad 71/15120 bhg., Uni Kalsom bt Darus 1/42 bhg., Zainol bin Ahmad 12/432 bhg., Tehawa bt Saad sebagai Pemegang Amanah 1 bagi pihak Abdul Arif bin Abdullah 71/14040 bhg. dan Tehawa bt Saad sebagai Pemegang Amanah 2 bagi pihak Salbiah bt Abdullah 71/ 28080 bhg.	36,672.6091	2,019

No. Pers. 1717/2003 Kaveat
Pendaftar atas syer ke atas bahagian
Tehawa bt. Saad sebagai Pemegang
Amanah 1—994/196560 bhg. dan
Tehawa bt Saad sebagai Pemegang
Amanah 2—497/19560 bahagian
didaftarkan pada 6 Ogos 2003

WARTA KERAJAAN NEGERI PULAU PINANG

228

[14hb April 2005

No. Lot Ukur	Hakmilik atau Pendudukan	Tuan punya Berdaftar atau Penduduk yang Direkodkan	Luas Lot	Lebih kurang Luas yang hendak Diambil
			Meter Persegi	Meter Persegi
754	GM 246	Salmah bte Awang 1/4 bhg., Yob bin Man 1/2 bhg. dan Yob bin Man 1/4 bhg.	11,393.5184	1,944
750	GM 725	Jefri bin Ali 1/12 bhg., Johari bin Ali 1/12 bhg., Mad Akher bin Lazim 1/12 bhg., Mah bt Ismail 4/12 bhg., Mohamad Noor bin Ali 1/12 bhg., Ramlah bt Md. Isa 1/12 bhg., Saabah bt Md. Isa 1/12 bhg., Salleh bin Cha 1/12 bhg. dan Zarinah bt Ali 1/12 bhg.	7,968.2595	596
752	GM 244	Abu Bakar bin Ishak 6/144 bhg., Adenan bin Ishak 6/144 bhg., Ahmad bin Ishak 6/144 bhg., Bidah bt Abdullah 36/144 bhg., Eshah bt Ishak 3/144 bhg., Ishak bin Yahaya 9/144 bhg., Mahamud bin Abdullah 72/144 bhg. dan Osman bin Jusoh 6/144 bhg.	17,514.7928	2,116
753	GM 245	Ahmad bin Othman 1/1 bhg.	12,071.7714	6,069
952	GM 253	Salmah bte Awang 1/4 bhg., Yob bin Man 1/4 bhg. dan Yob bin Man 1/2 bhg.	7,547.3864	13
751	GM 726	Jefri bin Ali 1/12 bhg., Johari bin Ali 1/12 bhg., Mad Akher bin Lazim 1/12 bhg., Mah bt Ismail 4/12 bhg., Mohamad Noor bin Ali 1/12 bhg., Ramlah bt Md Isa 1/12 bhg., Saabah bt Md Isa 1/12 bhg., Salleh bin Cha 1/12 bhg. dan Zarinah br Ali 1/12 bhg.	10,736.309	2,166
559	GM 414	Don bti Majid 1/2 bhg. dan Soam bti Sahid 1/2 bhg.	11,837.0538	52
566	GM 666	Abas bin Daud 240/14400 bhg., Abu Bakar bin Sa'ad 480/14400 bhg., Azizah bt. Yahaya 70/14400 bhg., Bakar bin Ismail 14/672 bhg., Bakar bin Ismail 210/14400 bhg., Che Amah bt Ismail 29/672 bhg., Che Amah bt Ismail 105/14400 bhg., Che Teh bti Haji Mat Saman 2/21 bhg., Chee bti Haji Mat Saman 2/21 bhg., Habsah bt Haji Hussin 120/14400 bhg., Habsah bt Haji Hussin 2/84 bhg., Haminah bt. Ismail 105/14400 bhg., Hussain bin Haji Awang 2/21 bhg., Hussain bin Haji Awang 960/14400 bhg.,	3,379.1248	672

WARTA KERAJAAN NEGERI PULAU PINANG

14hb April 2005]

229

No. Lot Ukur	Hakmilik atau Pendudukan	Tuan punya Berdaftar atau Penduduk yang Direkodkan	Luas Lot Meter Persegi	Lebih kurang Luas yang hendak Diambil Meter Persegi
		Meryam bt Haji Awang 30/14400 bhg., Mohamad Yusof bin Saad 11/240 bhg., Mohamad Yusof bin Saad 105/14400 bhg., Robiah bt Ismail 105/14400 bhg., Rokiah bt Daud 120/14400 bhg., Sa'adiah bt Haji Hussain 120/14400 bhg., Sa'adiah bt Haji Hussain 2/84 bhg., Sabri bin Saad 27/210 bhg., Siti bt. Daud 120/14400 bhg., Tom bt Taib 120/14400 bhg., Wahab bin Haji Mat Saman 2/21 bhg., Wahab bin Haji Mat Saman 960/14400 bhg., Yacob bin Yahaya 4/84 bhg. dan Yacob bin Yahaya 140/14400 bhg.		
567	GM 146	Abas bin Daud 240/4800 bhg., Abu Bakar bin Sa'ad 480/4800 bhg., Azizah bt. Yahaya 70/4800 bhg., Bakar bin Ismail 210/4800 bhg., Che Amah bt Ismail 105/4800 bhg., Habsah bt Haji Hussin 120/4800 bhg., Haminah bt. Ismail 105/4800 bhg., Hussain bin Haji Awang 960/4800 bhg., Meryam bt Haji Awang 30/4800 bhg., Mohamad Yusof bin Saad 210/4800 bhg., Mohamad Yusof bin Saad 105/4800 bhg., Rabiah bt Ismail 105/4800 bhg., Rokiah bt Daud 120/4800 bhg., Sa'adiah bt Haji Hussain 120/4800 bhg., Sabri bin Saad 192/4800 bhg., Sabri bin Saad 288/4800 bhg., Siti bt. Daud 120/4800 bhg., Tom bt Taib 120/4800 bhg., Wahab bin Haji Mat Saman 960/4800 bhg. dan Yacob bin Yahaya 140/4800 bhg.	2,646.6438	144
755	GM 732	Abdul Hamid bin Che Rose 1/4 bhg., Baharudin bin Rejab 1/4 bhg. dan Hasnah bt Rejab 2/4 bhg.	5,767.1745	2,615
950	GM 572	Baharudin bin Rejab 1/4 bhg., Johari bin Rejab 2/4 bhg. dan Noorhayati bt Abd. Hamid 1/4 bhg.	12,189.1303	405
951	GM 573	Abdul Hamid bin Che Rose 1/4 bhg., Baharudin bin Rejab 1/4 bhg. dan Hasnah bt Rejab 2/4 bhg.	3,941.6377	726
756	GM 362	Abdul Hamid bin Che Rose 1/4 bhg., Baharudin bin Rejab 1/4 bhg. dan Hasnah bt Rejab 2/4 bhg.	4,991.7969	986
738	Geran 51406	Abu Bakar bin Salleh 2/5 bhg., Che Puan bte Nayan 2/5 bhg. dan Majlis Agama Islam Negeri Pulau Pinang 1/5 bhg.	41,697.1855	5,382

No. Lot Ukur	Hakmilik atau Pendudukan	Tuan punya Berdaftar atau Penduduk yang Direkodkan	Luas Lot Meter Persegi Hektar	Lebih kurang Luas yang hendak Diambil Meter Persegi Meter Persegi
PT 1	HS(M) 8	Majlis Agama Islam Negeri Pulau Pinang 1/1 bhg.	4,719.00	4,719
PT DOBM 93/56 L.B. 954	HS(M) 1	Afshah bt. Khalid 1/3 bhg., Aminah bt. Khalid 1/3 bhg. dan Siti Aishah bt. Khalid 1/3 bhg.	0.4970	273

Bertarikh 18 Mac 2005
[PTG/PT/SPT/304. PTSPT/B/524]

HAJI ARIFIN BIN AWANG
Pesuruhjaya

Hakcipta Pencetak (H)

PERCETAKAN NASIONAL MALAYSIA BERHAD

Semua Hak Terpelihara. Tiada mana-mana bahagian jua daripada penerbitan ini boleh diterbitkan semula atau disimpan di dalam bentuk yang boleh diperolehi semula atau disiarkan dalam sebarang bentuk dengan apa jua cara elektronik, mekanikal, fotokopi, rakaman dan/ atau sebaliknya tanpa mendapat izin daripada Percetakan Nasional Malaysia Berhad (Pencetak kepada Kerajaan Malaysia yang dilantik).



DICETAK OLEH
PERCETAKAN NASIONAL MALAYSIA BERHAD
CAWANGAN ALOR STAR
BAGI PIHAK DAN DENGAN PERINTAH KERAJAAN MALAYSIA