



NEGERI PULAU PINANG

Warta Kerajaan

DITERBITKAN DENGAN KUASA

GOVERNMENT OF PENANG GAZETTE

PUBLISHED BY AUTHORITY

Jil. 49

20hb Januari 2005

No. 2

KANUN TANAH NEGARA

(Akta 56 tahun 1965)

No. 5.

(Seksyen 187B)

NOTIS BERKENAAN DENGAN CADANGAN HENDAK MENGELUARKAN
SURATAN HAKMILIK SEMENTARA YANG BARU

Pada menjalankan kuasa-kuasa yang diberi oleh seksyen 187B, Kanun Tanah Negara, notis adalah dengan ini diberi bahawa adalah dicadangkan untuk menggantikan suratan hakmilik sementara yang dikeluarkan bagi tanah yang tersebut dalam Jadual di bawah ini atas sebab yang berikut:

Dokumen hakmilik keluaran telah hilang.

JADUAL

Mukim—4, Seberang Perai Tengah. No. Lot—2402. Jenis dan No. Hakmilik—
Suratan Hakmilik HS(M) 127. Luas—189 meter persegi.

Bertarikh 29 Disember 2004

[PTSPT/D/0028/2004]

WAN RUHANI BINTI WAN DAUD

*b.p. Pentadbir Tanah
Seberang Perai Tengah
Bukit Mertajam*

AKTA PENGAMBILAN TANAH 1960
(Akta 486)

No. 6.

(Seksyen 8)

PERISYTIHARAN-PERISYTIHARAN PENGAMBILAN YANG DICADANGKAN

Adalah dengan ini diisytiharkan bahawa tanah-tanah dan kawasan-kawasan yang tertentu seperti dinyatakan dalam Jadual di bawah ini adalah dikehendaki bagi maksud yang berikut:

Tujuan Awam

2. Pelan bagi tanah-tanah dan kawasan-kawasan yang tertentu seperti dinyatakan itu boleh diperiksa dalam masa waktu-waktu bekerja biasa di Pejabat Tanah bagi Daerah tempat letaknya tanah-tanah dan kawasan-kawasan itu.

JADUAL

Daerah—Timur Laut, Pulau Pinang. Mukim—13.

No. Lot Ukur	Hakmilik atau Pendudukan	Tuan punya Berdaftar atau Penduduk yang Direkodkan	Luas Lot	Lebih kurang Luas yang hendak Diambil
			Meter Persegi	Meter Persegi
6280	Geran 26491	Md. Yusoff bin Pawan—Kesemua bahagian	297	36.6
6281	Geran 26492	Rubia binti Shahrudeen— Kesemua bahagian	297	36.6

Bertarikh 23 Disember 2004
[PTG/PT/DTL/218. PTDTL/B/244]

HAJI ARIFIN BIN AWANG
Pesuruhjaya

No. 7.



Adalah dengan ini diisytiharkan bahawa tanah-tanah dan kawasan-kawasan yang tertentu seperti dinyatakan dalam Jadual di bawah ini adalah dikehendaki bagi maksud yang berikut:

Tujuan Awam

2. Pelan bagi tanah-tanah dan kawasan-kawasan yang tertentu seperti dinyatakan itu boleh diperiksa dalam masa waktu-waktu bekerja biasa di Pejabat Tanah bagi Daerah tempat letaknya tanah-tanah dan kawasan-kawasan itu.

JADUAL


Daerah—Seberang Perai Utara. Mukim—16.

No. Lot Ukur	Hakmilik atau Pendudukan	Tuan punya Berdaftar atau Penduduk yang Direkodkan	Luas Lot	Lebih kurang Luas yang hendak Diambil
			Meter Persegi	Meter Persegi
547	IR	Sheikh Mahomed Arshat bin Sheikh Hashim 2/3 bhg. dan Sheikh Mahomed Arshat bin Sheikh Hashim 1/3 bhg.	98,389.3486	14,321.00
726	IR	Aminah bt Yunus 1/2 bhg. dan Sadiah bt Hussain 10/20 bhg.	22,915.3598	1,022.00
728	IR	Faiz Khan bin Abdullah 2/20 bhg., Faiz Khan bin Abdullah 16/20 bhg. dan Faiz Khan bin Abdullah 2/20 bhg.	4,122.7413	460.00
556	IR	Mohamed bin Abdullah, Hussain bin Abdullah dan Abdullah b. Haji Mohamed  1/1 bhg.	7,082.0096	736.00
554	IR	Faiz Khan bin Abdullah 2/20 bhg., Faiz Khan bin Abdullah 16/20 bhg. dan Faiz Khan bin Abdullah 2/20 bhg. Gadaian Persendirian No. 8306/ 03. Tanah digadai oleh Faiz Khan bin Abdullah (K/P 640227-07- 5759) kepada Bumiputra Commerce Bank Berhad (13491-P) Didaftarkan pada 24 April 2003 pada pukul 10.32 pagi	8,928.3907	1,641.00
553	IR	Ibrahim bin Said 1/1 bhg.	32,071.3866	5,551.00
552	IR	Firus Khan bin Abdullah 2/20 bhg., Firus Khan bin Abdullah 16/20 bhg. dan Firus Khan bin Abdullah 2/20 bhg.	6,576.1518	2,958.00
916	IR	Yam bt Mat Noh, Idrus bin Awang dan Zainab bt Awang—With a right of survivorship  1/1 bhg.	7,911.6165	2,522.00
915	GM 223	Idrus bin Awang 1/1 bhg.	4,500.1039	2,680.00
543 L/B 1149	IR	Hwan Wah Holdings Sdn. Bhd. 1/1 bhg.	18,893.7900	2,670.00
911	IR	Daim bin Chane 1/2 bhg., Idrus bin Ismail 1/4 bhg. dan Mohd Radzi bin Ismail 1/4 bhg.	12,317.6382	6,220.00

No. Lot Ukur	Hakmilik atau Pendudukan	Tuan punya Berdaftar atau Penduduk yang Direkodkan	Luas Lot Meter Persegi	Lebih kurang Luas yang hendak Diambil Meter Persegi
540	GM 1051	Man bin Hat dan Yah bt. Haji Ahli sebagai Pemegang Amanah Seumur Hidup 1	5,665.59	1,727.00
541	IR	Man bin Hat 1/1 bhg.	7,840.7964	3,388.00
526	GM 135	Pewter Plantation Sdn. Bhd. 1/1 bhg.	8,142.2743	847.00
972	GM 103	Bidi bin Othman 10/100 bhg., Harun bin Kasim 7/100 bhg., Jaafar bin Bidin 7/100 bhg., Mohamad Marzuki bin Yusof 7/100 bhg., Noorini bt Awang 8/100 bhg., Norizan bt Abu Bakar 12/100 bhg., Omar bin Endut 12/ 100 bhg., Othman bin Omar 8/100 bhg., Sheik Shariff b. Sheik Asradin 10/100 bhg., Siti Azizah bt Shaik Saad 12/100 bhg. dan Zainalabidin bin Othman 7/100 bhg.	5,366.00	190.00

Perserahan No. 18642/1983 Jilid
261 Folio 29A Gadaian menjamin
wang pokok oleh Harun bin Kasim
7/100 bhg., Jaafar bin Bidin 7/100
bhg., Mohamad Marzuki bin Yusof
7/100 bhg., Zainalabidin bin
Othman 7/100 bhg., Noorini bt
Awang 8/100 bhg., Othman bin
Omar 8/100 bhg., Bidi bin Othman
10/100 bhg., Sheik Shariff b. Sheik
Asradin 10/100 bhg., Norizan bt
Abu Bakar 12/100 bhg., Omar bin
Endut 12/100 bhg. dan Siti Azizah
bt Shaik Saad 12/100 bhg. kepada
Bank Persatuan Bekerjasama
Seberang Perai Tanggongan Berhad
didaftarkan pada 21 Februari 1983
jam 10.45 pagi

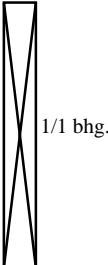
Daerah—Seberang Perai Utara. Mukim—13.

1007	GM 275	Cheek bt Che Wang dan Malik bin Mat Ahkit sebagai with a right of survivorship  1/1 bhg.	2,069.5622	801.00
291	IR	Md. Isa bin Saleh 1/3 bhg., Manap bin Arifin 1/6 bhg., Hashim bin Manap 1/24 bhg., Mat Nayan bin Manap 1/24 bhg., Ishak bin Manap 1/24 bhg., A. Rahman bin Manap 1/24 bhg., Abd. Majid bin Saad 1/6 bhg. dan Md. Fahme bin Othman 1/6 bhg.	38,647.5385	27,504.00

No. Lot Ukur	Hakmilik atau Pendudukan	Tuan punya Berdaftar atau Penduduk yang Direkodkan	Luas Lot Meter Persegi	Lebih kurang Luas yang hendak Diambil Meter Persegi
PT 109 L/B 1582	H.S.(M) 77	Adam bin Jasin 1/1 bhg.	8093.712	8093.712

Daerah—Seberang Perai Utara. Mukim—11.

4945	Geran 45712	Majlis Perbandaran Seberang Perai 1/1 bhg.	23,188.00	55.00
2388	Geran 50456	Chik bt Majid 1/5 bhg., Ghazali bin Majid 1/5 bhg., Mad bin Majid 1/5 bhg., Mid bin Majid 1/5 bhg. dan Timah bt. Majid 1/5 bhg.	43,640.00	908.00
1554	IR	Pulau Intan Sendirian Berhad 1/1 bhg.	39,330.4465	805.00
1549	IR	Looi Kim Sooi @ Looi Weng Chuan 1/1 bhg.	16,187.4506	5,784.00
1548	Geran 39727	A. Rushdi bin Abdul Rahman 1/24 bhg., Abdul Ghaffar bin Abdul Rahman 1/24 bhg., Ahmad Zaki bin Ab. Rahman 1/24 bhg., Asmi bt Ismail 1/3 bhg., Dr. Hayati bt Abd. Rahman 1/24 bhg., Md. Hashim bin Abd. Rahman 1/24 bhg., Mohd Zaini bin Abdul Rahman 1/24 bhg., Rais bin Abdul Wahab 1/6 bhg., Rosley bin Wahab 1/6 bhg., Sharilah bt Abdul Rahman 1/24 bhg. dan Zahiyah bt Abd. Rahman 1/24 bhg.	100,034.2335	5,034.00
2393	Geran 19872	Ahmad bin Lazim 1/36 bhg., Ahmad bin Osman 1/18 bhg., Aishah bt Othman 1/18 bhg., Amar bin Osman 1/18 bhg., Che Su bt Lazim 1/36 bhg., Dariyah bt Lazim 1/36 bhg., Darus bin Othman 1/18 bhg., Ghaliah bt Othman 1/18 bhg., Hasan bin Hashim 1/6 bhg., Md. Zain bin Othman 1/18 bhg., Noor bin Othman 1/18 bhg., Saat bin Othman 1/18 bhg., Siti Asa bt Lazim 1/36 bhg., Siti Rohani bt Lazim 1/36 bhg., Timah bt Osman 1/18 bhg., Tom bt Hashim 1/6 bhg. dan Zulkeflee bin Lazim 1/36 bhg.	43,920.4068	4,137.00

No. Lot Ukur	Hakmilik atau Pendudukan	Tuan punya Berdaftar atau Penduduk yang Direkodkan	Luas Lot Meter Persegi	Lebih kurang Luas yang hendak Diambil Meter Persegi
1212	GM 916	Abdullah bin Haji Salleh, Mohamad bin Abdullah, Mohamad Sahat bin Abdullah, Siti Minah bt Ahmad dan Mat Salleh bin Abdullah sebagai with a right of survivorship 1	7,652.6047	160.00
				
1473	GM 2005	Burhan bin Ramli 27/80 bhg., Ishak bin Mat 17/60 bhg., Majlis Agama Islam Negeri Pulau Pinang 5/120 bhg. dan Rozali bin Abdullah 27/80 bhg.	14,795.3055	4,549.00
3062	GM 1547	Phee Joo Teik Holdings Sdn. Bhd. 1/1 bhg.	12,974.2203	2,948.00
1466	IR	Hassan bin Mat 80/395 bhg., Puteh bt Mat 80/395 bhg., Ramlah bte Ab. Razak 22325/56880 bhg., Ramlah bte Ab. Razak sebagai Pemegang Amanah 1645/56880 bhg., Ramlah bte Ab. Razak sebagai Pemegang Amanah 3290/56880 bhg., Jamaliah bt Ahmad sebagai Pemegang Amanah 3290/56880 bhg. dan Yaena Reesae sebagai Pemegang Amanah 3290/56880 bhg.	9,990.6922	3,213.00
		<p>Caveat Pendaftar Jilid 57 Folio 74 telah dicatatkan pada 24 Mac 2003 pada pukul 10:17:41 pagi menurut Seksyen 320(1)(b)(ii) dan Seksyen 321 berkenaan dengan 4935/56880 bahagian kepunyaan Mohd Huzaiifi bin Abdul Latif (K/P 880820-35-5105) dan Nur Afifah bt Abdul Latif (SB: I 570690) dipegang oleh Ramlah bt Ab. Razak (K/P 510105-02-5344) sebagai Pemegang Amanah</p> <p>Caveat Pendaftar Jilid 57 Folio 74 telah dicatatkan pada 24 Mac 2003 pada pukul 10:17:41 pagi menurut Seksyen 320(1)(b)(ii) dan Seksyen 321 berkenaan dengan 3290/56880 bahagian kepunyaan Mohammad Akram bin Abdul Latif (K/P 890702-07-5497) dipegang oleh Jamaliah bt Ahmad sebagai Pemegang Amanah</p>		

No. Lot Ukur	Hakmilik atau Pendudukan	Tuan punya Berdaftar atau Penduduk yang Direkodkan	Luas Lot Meter Persegi	Lebih kurang Luas yang hendak Diambil Meter Persegi
		Caveat Pendaftar Jilid 57 Folio 74 telah dicatatkan pada 24 Mac 2003 pada pukul 10:17:41 pagi menurut Seksyen 320(1)(b)(ii) dan Seksyen 321 berkenaan dengan 3290/56880 bahagian kepunyaan Mohamad Syafiq bin Abdul Latif (SB: J 726128) dipegang oleh Yaena Reesae sebagai Pemegang Amanah		

Bertarikh 27 Disember 2004
[PTG/PT/SPU/511. PTSPU/B/721]

HAJI ARIFIN BIN AWANG
Pesuruhjaya

PERCETAKAN NASIONAL MALAYSIA BERHAD

Semua Hak Terpelihara. Tiada mana-mana bahagian jua daripada penerbitan ini boleh diterbitkan semula atau disimpan di dalam bentuk yang boleh diperolehi semula atau disiarkan dalam sebarang bentuk dengan apa jua cara elektronik mekanikal, fotokopi, rakaman atau sebaliknya tanpa mendapat izin daripada **Percetakan Nasional Malaysia Berhad.**
(Pencetak kepada Kerajaan Malaysia yang dilantik).



DICETAK OLEH
PERCETAKAN NASIONAL MALAYSIA BERHAD
CAWANGAN ALOR SETAR
BAGI PIHAK DAN DENGAN PERINTAH KERAJAAN MALAYSIA