



NEGERI MELAKA

# Warta Kerajaan

DITERBITKAN DENGAN KUASA

*GOVERNMENT OF MALACCA GAZETTE*

*PUBLISHED BY AUTHORITY*

---

---

**Jil. 50**

**13hb April 2006**

**No. 8**

---

---

AKTA MAHKAMAH RENDAH 1948  
(Akta 92 tahun 1948)

SUBORDINATE COURTS ACT 1948  
(Act 92 of 1948)

**No. 284.**

PELANTIKAN DI BAWAH SUBSEKSYEN 79(2)

APPOINTMENT UNDER SUBSECTION 79(2)

Pada menjalankan kuasa yang diberikan oleh subseksyen 79(2) Akta Mahkamah Rendah 1948 [*Akta 92 tahun 1948*], Pihak Berkuasa Negeri telah melantik orang dinamakan dalam ruang (1) Jadual sebagai Majistret Kelas Kedua mulai dari tarikh yang dinyatakan bersetentang dengan nama masing-masing dalam ruang (2) Jadual.

In exercise of the powers conferred by subsection 79(2) of the Subordinate Courts Act 1948 [*Act 92 of 1948*], the State Authority has appointed the persons named in column (1) of the Schedule as the Second Class Magistrate with effect from the dates shown against their respective names in columns (2) of the Schedule.

JADUAL/SCHEDULE

(1)	(2)
Puan Zawiyah binti Md Dom	9-01-2006
Puan Karimah binti Othman	1-06-2005

(1)	(2)
Puan Norzita binti Mat Ausaf	12-09-2005
Encik Mohd Yusof bin Abu Bakar	19-12-2005

Bertarikh 17 Mac 2006

Dated 17 March 2006

[PUN(M) 353/03/JKM/1/2006]

MOHD ZIN BIN MANSOR  
*Setiausaha/Secretary*  
*Majlis Mesyuarat Kerajaan*  
*Negeri Melaka/State Executive*  
*Council Malacca*

AKTA TANAH (KAWASAN PENEMPATAN BERKELOMPOK) 1960  
 (Akta 530)

LAND (GROUP SETTLEMENT AREA) ACT 1960  
 (Act 530)

**No. 285.**

[Subseksyen 44(1)]

PENAMATAN KAWASAN PENEMPATAN BERKELOMPOK

[Subsection 44(1)]

TERMINATION OF GROUP SETTLEMENT AREA

Pada menjalankan kehendak subseksyen 44(1) Akta Tanah (Kawasan Penempatan Berkelompok) 1960 dan [Akta 530] Pihak Berkuasa Negeri dengan ini menamatkan sebahagian daripada kawasan Rancangan FELDA Machap, Mukim Machap dan Kemuning, Daerah Alor Gajah, Melaka seluas 38.8882 hektar (96.095 ekar) daripada menjadi Kawasan Penempatan Berkelompok yang dinyatakan dalam Jadual.

JADUAL

Daerah—Alor Gajah.

Mukim	No. P.T.	Luas Hektar
Machap	971 dan 1713	16.81 (41.52 ekar) 15.96 (39.42 ekar)
Kemuning	1714 dan 1715	3.690 (9.114 ekar) 2.428 (5.997 ekar)

Bertarikh 16 Mac 2006

[PTG (M)S/351/2/6/1435: MMKN. 9A/9/2003]

[PUN(M) 223/6/Klt. 17]

MOHD ZIN BIN MANSOR  
*Setiausaha*  
*Majlis Mesyuarat Kerajaan Negeri*  
*Melaka*

In exercise of the powers conferred by subsection 44(1) of the Land (Group Settlement Area) Act 1960 [*Act 530*], the State Authority hereby declares that the lots specified in the Schedule is terminated and excluded from FELDA Machap Group Settlement Area, Mukim Machap and Kemuning, District of Alor Gajah, measuring 38.8882 hectares (96.095 acres).

## SCHEDULE

District—Alor Gajah.

Mukim	P.T. No.	Area
		Hectare
Machap	971 and 1713	16.81 (41.52 acres)
		15.96 (39.42 acres)
Kemuning	1714 and 1715	3.690 (9.114 acres)
		2.428 (5.997 acres)

Dated 16 March 2006

[PTG (M)S/351/2/6/1435: MMKN. 9A/9/2003]

[PUN(M) 223/6/Klt. 17]

MOHD ZIN BIN MANSOR  
*Secretary*  
*State Executive Council*  
*Malacca*

ENAKMEN UNDANG-UNDANG KELUARGA ISLAM  
 (NEGERI MELAKA) 2002

ISLAMIC FAMILY LAW (STATE OF MALACCA)  
 ENACTMENT 2002

**No. 286.**

PELANTIKAN DAN PEMBATALAN PELANTIKAN DI BAWAH SUBSEKSYEN 28(1)

APPOINTMENT AND REVOCATION OF APPOINTMENT UNDER SUBSECTION 28(1)

Pada menjalankan kuasa yang diberikan oleh subseksyen 28(1) Enakmen Undang-Undang Keluarga Islam (Negeri Melaka) 2002 [*Enakmen No. 12 tahun 2002*], Yang di-Pertuan Agong telah melantik Tn. Hj. Mazlan bin Hj. Abdullah sebagai Ketua Pendaftar Perkahwinan, Perceraian dan Ruju' Orang Islam dan Wali Raja Negeri Melaka mulai 1 Februari 2005.

## Pembatalan

2. Pelantikan Tn. Hj. Mohd Shokri bin Mustaffa yang disiarkan sebagai M.P.A. No. 165/1998 bertarikh 18 Jun 1998 dibatalkan berkuatkuasa dari 1 Februari

2005.

In exercise of the powers conferred by subsection 28(1) of the Islamic Family Law (State of Malacca) Enactment 2002 (*Enactment No. 12 of 2002*) the Yang di-Pertuan Agong has appointed Tn. Hj. Mazlan bin Hj. Abdullah as Chief Registrar of Muslim Marriages, Divorces and Ruju' and Wali Raja for the State of Malacca with effect from 1 February 2005.

Revocation

2. The appointment of Tn. Hj. Mohd Shokri bin Mustaffa as published in M.P.A. No. 165/1998 dated 18 June 1998 is revoked with effect from 1 February 2005.

Bertarikh 21 Januari 2006

Dated 21 January 2006

[JAIM/3/223/6 Klt. 4: PUN(M)353/02/JAIM/1/2006]

DATO' SERI HAJI MOHD ALI BIN MOHD RUSTAM  
*Ketua Menteri/Chief Minister*  
*Melaka*

**No. 287.**

PELANTIKAN DI BAWAH SUBSEKSYEN 28(2)

APPOINTMENT UNDER SUBSECTION 28(2)

Pada menjalankan kuasa yang diberikan oleh subseksyen 28(2) Enakmen Undang-Undang Keluarga Islam (Negeri Melaka) 2002 [*Enakmen No. 12 tahun 2002*], Yang di-Pertuan Agong telah melantik orang yang dinamakan dalam ruang (1) Jadual bagi jawatan yang dinyatakan dalam ruang (2) mulai dari tarikh yang dinyatakan dalam ruang (3).

JADUAL

	(1)	(2)	(3)
1.	Tn. Hj. Mohd. Shokri bin Mustaffa	Pendaftar Kanan Perkahwinan, Perceraian dan Ruju' Orang Islam dan Wali Raja Negeri Melaka	15-11-2004
2.	En. Kamarul Saman bin Yaacub	Pendaftar Kanan Perkahwinan, Perceraian dan Ruju' Orang Islam dan Wali Raja Negeri Melaka	15-11-2004
3.	En. Mohammad Azli bin Ab Rahman	Pendaftar Kanan Perkahwinan, Perceraian dan Ruju' Orang Islam dan Wali Raja Negeri Melaka	15-11-2004

Bertarikh 21 Januari 2006

[JAIM/3/223/6 klt.3; PUN(M)353/02/JAIM/1/2006]

DATO' SERI HAJI MOHD ALI BIN MOHD RUSTAM  
*Ketua Menteri*

*Melaka*

In exercise of the powers conferred by subsection 28(2) of the Islamic Family Law (State of Malacca) Enactment 2002 [*Enactment No. 12 of 2002*], the Yang di-Pertuan Agong has appointed the persons named in column (1) of the Schedule to the post specified in column (2) with effect from the date mentioned in column (3).

## SCHEDULE

(1)	(2)	(3)
1. Tn. Hj. Mohd. Shokri bin Mustaffa	Senior Registrar of Muslim Marriages, Divorces and Ruju' and Wali Raja for the State of Malacca	15-11-2004
2. En. Kamarul Saman bin Yaacub	Senior Registrar of Muslim Marriages, Divorces and Ruju' and Wali Raja for the State of Malacca	15-11-2004
3. En. Mohammad Azli bin Ab Rahman	Senior Registrar of Muslim Marriages, Divorces and Ruju' and Wali Raja for the State of Malacca	15-11-2004

Dated 21 January 2006  
[JAIM/3/223/6 klt. 3; PUN(M)353/02/JAIM/1/2006]

DATO' SERI HAJI MOHD ALI BIN MOHD RUSTAM  
*Chief Minister*  
*Melaka*

**No. 288.**

PELANTIKAN DI BAWAH SUBSEKSYEN 28(3)

APPOINTMENT UNDER SUBSECTION 28(3)

Pada menjalankan kuasa yang diberikan oleh subseksyen 28(3) Enakmen Undang-undang Keluarga Islam (Negeri Melaka) 2002 [*Enakmen No. 12 tahun 2002*], Yang di-Pertuan Agong telah melantik orang yang dinamakan dalam ruang (1) Jadual bagi jawatan yang dinyatakan dalam ruang (2) mulai dari tarikh yang dinyatakan dalam ruang (3).

## JADUAL

(1)	(2)	(3)
1. Atase Pendidikan Kebajikan di Jabatan Penuntut Mesir	Pendaftar Perkahwinan, Perceraian dan Ruju' Orang Islam Negeri Melaka	16-7-2003
2. Atase Pendidikan di Jabatan Penuntut Malaysia Chicago	Pendaftar Perkahwinan, Perceraian dan Ruju' Orang Islam Negeri Melaka	1-9-2003

Bertarikh 21 Januari 2006  
[JAIM/3/223/6 klt. 3; PUN(M)353/02/JAIM/1/2006]

DATO' SERI HAJI MOHD ALI BIN MOHD RUSTAM

*Ketua Menteri  
Melaka*

In exercise of the powers conferred by subsection 28(3) of the Islamic Family Law (State of Malacca) Enactment 2002 [*Enactment No. 12 of 2002*], the Yang di-Pertuan Agong has appointed the persons named in column (1) of the Schedule to the post specified in column (2) with effect from the date mentioned in column (3).

SCHEDULE		
(1)	(2)	(3)
1. Atase Pendidikan Kebajikan di Jabatan Penuntut Mesir	Registrar of Muslim Marriages, Divorces and Ruju' for the State of Malacca	16-7-2003
2. Atase Pendidikan di Jabatan Penuntut Malaysia Chicago	Registrar of Muslim Marriages, Divorces and Ruju' for the State of Malacca	1-9-2003

Dated 21 January 2006

[JAIM/3/223/6/klt. 3; PUN(M)353/02/JAIM/1/2006]

DATO' SERI HAJI MOHD ALI BIN MOHD RUSTAM  
*Chief Minister  
Melaka*

ENAKMEN PERBADANAN PEMBANGUNAN SUNGAI DAN  
PANTAI MELAKA 2005

MALACCA RIVER AND COASTAL DEVELOPMENT  
CORPORATION ENACTMENT 2005

**No. 289.**

[Subseksyen 3(3)]

PENETAPAN KAWASAN SUNGAI DAN PANTAI MELAKA DI BAWAH  
PENGURUSAN PERBADANAN PEMBANGUNAN SUNGAI DAN PANTAI MELAKA

[Subsection 3(3)]

DETERMINATION OF MALACCA RIVER AND COASTAL AREA UNDER THE  
MANAGEMENT OF THE MALACCA RIVER AND COASTAL DEVELOPMENT  
CORPORATION

Pada menjalankan kuasa yang diberikan di bawah subseksyen 3(3) Enakmen Perbadanan Pembangunan Sungai dan Pantai Melaka 2005 [*Enakmen No. 3 tahun 2005*], Pihak Berkuasa Negeri telah menetapkan Kawasan Sungai dan

---

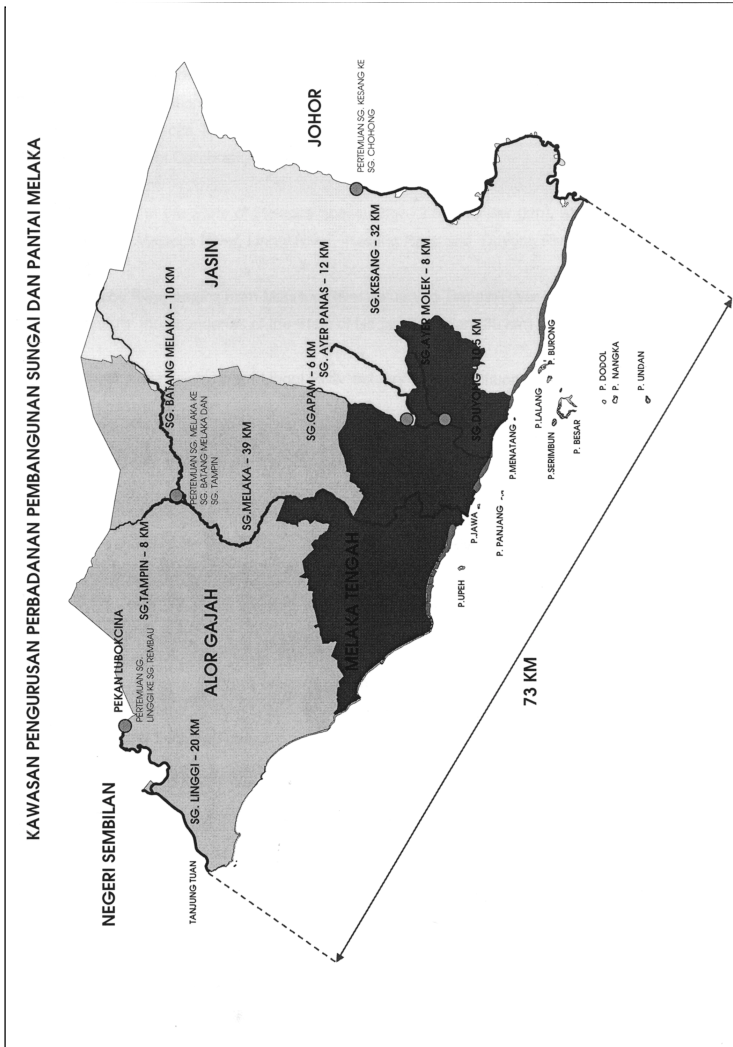
Pantai di bawah pengurusan Perbadanan Pembangunan Sungai dan Pantai Melaka seperti berikut:

1. Sungai-sungai di dalam Negeri Melaka sepanjang 72.5 kilometer (km) merangkumi empat (4) Sungai iaitu Sungai Melaka, Sungai Linggi, Sungai Kesang dan Sungai Duyong.

- (a) Sungai Melaka bermula dari muara Sungai Melaka ke Sungai Tampin (8 km) dan Sungai Batang Melaka (10 km) hingga ke sempadan Negeri Sembilan (39 km).
- (b) Sungai Linggi bermula dari muara Sungai Linggi ke pertemuan Sungai Rembau hingga ke Pekan Lubok Cina (20 km).
- (c) Sungai Kesang bermula dari muara Sungai Kesang hingga ke pertemuan Sungai Chohong (32 km).
- (d) Sungai Duyong bermula dari muara Sungai Duyong ke hulu Sungai Duyong (10.5 km), Sungai Ayer Molek (8 km), Sungai Ayer Panas (12 km) dan Sungai Gapam (6 km).

2. Keseluruhan pantai di dalam Negeri Melaka yang bermula dari muara Sungai Linggi di utara hingga ke muara Sungai Kesang di selatan (73km).

- (a) Semua pulau-pulau yang terdapat di dalam Negeri Melaka yang meliputi Pulau Upeh, Pulau Jawa, Pulau Panjang, Pulau Menatang, Pulau Lalang, Pulau Serimbun, Pulau Besar, Pulau Burong, Pulau Dodol, Pulau Nangka dan Tanjung Tuan.



Bertarikh 30 Mac 2006  
[PUN(M) 353//03/BB/1/2006]

MOHD ZIN BIN MANSOR  
*Setiausaha*  
*Majlis Mesyuarat Kerajaan*  
*Melaka*



---

In exercise of the powers conferred by subsection 3(3) of the Malacca River and Coastal Development Corporation Enactment 2005 [*Enactment No. 3 of 2005*], the State Authority has determined the Malacca River and Coastal area to be under the management of the River and Coastal Development Corporation to be as follows:

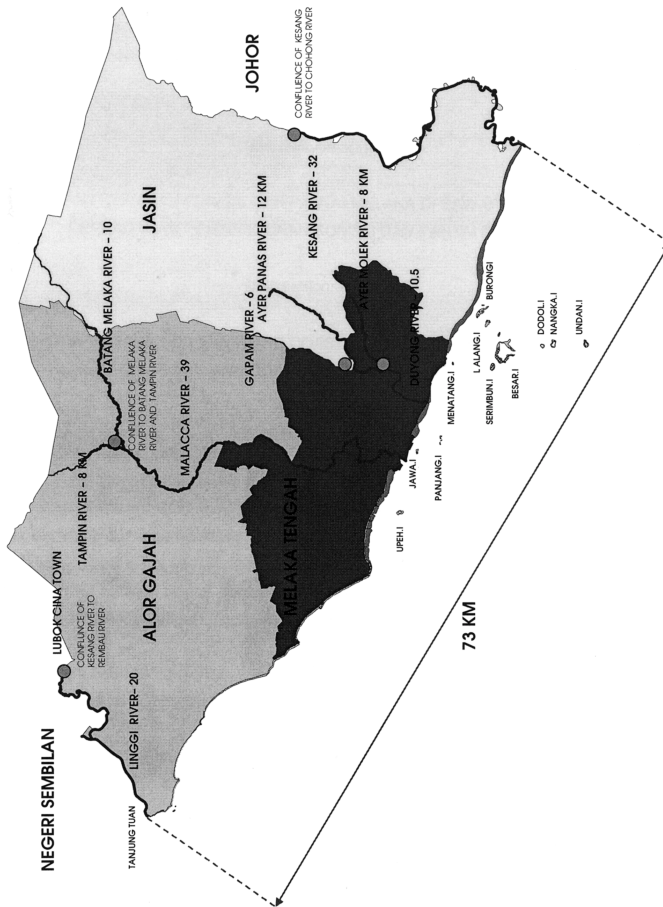
1. The rivers in the State of Malacca measuring 72.5 kilometer (km), which comprises of four rivers which are Malacca River, Linggi River, Kesang River and Duyong River.

- (a) Malacca River begins from Malacca River estuary to Tampin River (8 km) and Batang Melaka River (10 km) till the boundaries of the State of Negeri Sembilan (39 km).
- (b) Linggi River begins from Linggi River estuary to the confluence of Rembau River till Lubok Cina Town (20 km).
- (c) Kesang River begins from the Kesang River estuary to Chohong River (32 km).
- (d) Duyong River begins from Duyong River estuary to Duyong River upstream (10.5 km), Ayer Molek River (8 km), Ayer Panas River (12 km) and Gapam River (6 km).

2. All the beaches in the State of Malacca which begins from the north estuary of Linggi River to the south estuary of Kesang River (73 km).

- (a) All islands in the State of Malacca which comprises of Upeh Island, Jawa Island, Panjang Island, Menatang Island, Lalang Island, Serimbun Island, Besar Island, Burong Island, Dodol Island, Nangka Island and Tanjung Tuan.

THE MALACCA RIVER AND COASTAL DEVELOPMENT CORPORATION ADMINISTRATION AREA



Dated 30 March 2006  
[PUN(M) 353/03/BB/1/2006]

MOHD ZIN BIN MANSOR  
*Secretary*  
*State Executive Council*  
*Malacca*

KANUN TANAH NEGARA  
(Akta 56 tahun 1965)

NATIONAL LAND CODE  
(Act 56 of 1965)

**No. 290.**

(Seksyen 97 dan 98)

NOTIS TUNTUTAN: HASIL TERHUTANG

(Sections 97 and 98)

NOTICE OF DEMAND: ARREARS OF RENT

Kepada Ismail bin Abdullah yang beralamat di Batu Berendam, Melaka, tuanpunya tanah/tanah-tanah yang tersebut dalam ruangan satu dan dua dalam Jadual di bawah ini.

Bahawasanya hasil yang dikenakan bagi tanah/tanah-tanah yang tersebut dan yang kena dibayar bagi tahun ini telah tidak dibayar dan adalah terhutang mulai dari 1 Jun.

Tuan/puan adalah dengan ini dikehendaki, dalam tempoh tiga bulan dari tarikh notis ini disampaikan, supaya membayar di Pejabat Tanah daerah ini di Melaka Tengah segala wang yang sekarang ini kena dibayar sebagaimana yang tercatat dalam ruangan tiga hingga enam dalam Jadual itu dan yang dijumlahkan dalam ruangan akhirnya.

Dan lagi adalah diberi notis bahawa, jika jumlah/mana-mana daripada jumlah yang dinyatakan di ruangan akhir itu tidak dibayar dengan sepenuhnya dalam tempoh tiga bulan yang tersebut itu, maka saya yang bertandatangan di bawah ini, menurut kuasa-kuasa yang diberi oleh seksyen 100 Kanun Tanah Negara, akan mengisytiharkan dengan jalan perintah tanah/tanah-tanah yang berkenaan itu dirampas dan menjadi hak Pihak Berkuasa Negeri.

JADUAL TANAH DAN HUTANG-HUTANG

Jenis dan No. Hakmilik	No. Lot/ P.T.	Hasil tahun ini	Hutang dari tahun-tahun yang lepas	Bayaran dll. yang dikenakan sebagai hasil	Bayaran-bayaran terhutang	Jumlah kena dibayar
(1)	(2)	(3)	(4)	(5)	(6)	(7)
		RM	RM		RM	RM
G.M.M. 341	996	5.00 (2005)	2,025.10 (1967-2004)	—	20.00 + + Bayaran Notis	2,050.10
Batu Berendam					*203.00 * Denda Lewat	2,253.10

\* Sekiranya dibayar selepas 31-5-2005 jumlah ini akan diambil kira

Bertarikh 10 Jun 2005  
[PTMT. B3/116 Pt. 15/BBDM/2(3)]

ADNAN BIN AHMAD  
*Penolong Pentadbir Tanah Daerah  
Melaka Tengah*

To Ismail bin Abdullah of Batu Berendam, Melaka, proprietor of the lands described in the 1st and 2nd columns of the Schedule below.

Whereas the rent reserved on the said land/s and due in respect of the current year is unpaid and, with effect from the 1st day of June, in arrear.

You are hereby required, within three months of the date of the service of this notice, to pay at the Land Office of this district at Melaka Tengah all the sums now due as entered in the 3rd-6th columns of the Schedule and totalled in the final column thereof.

And take notice that, if the total/any of the totals specified in the final column is not paid in full within the said period of three months, then I the undersigned, by virtue of the powers conferred by section 100 of the National Land Code, shall by order declare the land/the land in question forfeit to the State Authority.

SCHEDULE OF LAND AND ARREARS

Description & No. of Title	Lot/ P.T. No.	Current Year's Rent	Arrears from Previous years	Fee, etc., chargeable as rent	Arrears Fee/s	Total due
(1)	(2)	(3)	(4)	(5)	(6)	(7)
		RM	RM		RM	RM
G.M.M. 341	996	5.00 (2005)	2,025.10 (1967-2004)	—	20.00 + + Notice fee	2,050.10
Batu Berendam					*203.00 * of fine	2,253.10
					* if the fine paid after 31-5-2005 this total will be counted	

Dated 10 June 2005

[PTMT. B3/116 Pt. 15/BBDM/2(3)]

ADNAN BIN AHMAD  
*Assistant District Land Administrator*  
*Melaka Tengah*

**No. 291.**

(Seksyen 130)

NOTIS-NOTIS PERKEMBALIAN TANAH KEPADA KERAJAAN

Bahawasanya, menurut peruntukan seksyen 100 Kanun Tanah Negara, tanah yang dijadualkan di bawah ini telah melalui perintah diisytiharkan terlucut hak kepada Pihak Berkuasa Negeri.

Notis adalah dengan ini diberi bahawa pelucuthakan itu berkuat kuasa pada hari ini dan bahawa, oleh sebab tanah itu terletak hak kepada Pihak Berkuasa Negeri—

- (a) apa-apa hakmilik atau kepentingan atas tanah itu yang dahulunya ada atau yang boleh timbul adalah dihapuskan; dan

- (b) suratan hakmilik yang dikeluarkan bagi tanah itu adalah tidak sah dan boleh dirampas oleh Kerajaan.

## JADUAL TANAH YANG DILUCUTHAKKAN

Mukim—Bandar Bukit Baru Seksyen 2. No. Lot/P.T.—200. Jenis dan No. Hakmilik—Geran 22473. Luas—742 meter persegi.

Bertarikh 7 Mac 2006  
[PTMT. B3/116 Pt. 15/BBB.2/1(13)]

ADNAN BIN AHMAD  
*Pentadbir Tanah Daerah  
Melaka Tengah*

Whereas, pursuant to the provisions of section 100 of the National Land Code, the land scheduled below has by order been declared forfeited to the State Authority.

Notice is hereby given that such forfeiture has this day taken effect and that, in consequence of its vesting in the State Authority—

- (a) any title or interest in the land heretofore subsisting or capable of arising is extinguished; and
- (b) the issue document of title to the land is void and is impoundable by the State.

## SCHEDULE OF FORFEITED LAND

Mukim—Bandar Bukit Baru Seksyen 2. Lot/P.T. No.—200. Description and No. of Title—Geran 22473. Area—742 square metres.

Dated 7 March 2006  
[PTMT. B3/116 Pt. 15/BBB.2/1(13)]

ADNAN BIN AHMAD  
*District Land Administrator  
Melaka Tengah*

**No. 292.**

Bahawasanya, menurut peruntukan seksyen 100 Kanun Tanah Negara, tanah yang dijadualkan di bawah ini telah melalui perintah diisytiharkan terlucut hak kepada Pihak Berkuasa Negeri.

Notis adalah dengan ini diberi bahawa pelucuthakan itu berkuat kuasa pada hari ini dan bahawa, oleh sebab tanah itu terletak hak kepada Pihak Berkuasa Negeri—

- (a) apa-apa hakmilik atau kepentingan atas tanah itu yang dahulunya ada atau yang boleh timbul adalah dihapuskan; dan
- (b) suratan hakmilik yang dikeluarkan bagi tanah itu adalah tidak sah dan boleh dirampas oleh Kerajaan.

## JADUAL TANAH YANG DILUCUTHAKKAN

Mukim—Kelemak. No. P.T.—2348. Jenis dan No. Hakmilik—H.S.(M) 2301.  
Luas—929.00 meter persegi.

Bertarikh 13 Mac 2006

[PTAG. C1/06/01/07/8 (Thn. 05)]

ZAMRUD BIN HJ YAHYA

*Penolong Pentadbir Tanah Daerah  
Alor Gajah*

Whereas, pursuant to the provision of section 100 of the National Land Code, the land scheduled below has by order been declared forfeit to the State Authority.

Notice is hereby given that such forfeiture has this day taken effect and that, in consequence of its vesting in the State Authority—

- (a) any title or interest in the land heretofore subsisting or capable of arising is extinguished; and
- (b) the issue document of title to the land is void and is impoundable by the State.

## SCHEDULE OF FORFEITED LAND

Mukim—Kelemak. P.T. No.—2348. Description and No. of Title—H.S.(M) 2301. Area—929.00 square metres.

Dated 13 March 2006

[PTAG. C1/06/01/07/8 (Thn. 05)]

ZAMRUD BIN HJ YAHYA

*Assistant District Land Administrator  
Alor Gajah*

**No. 293.**

Bahawasanya, menurut peruntukan seksyen 100 Kanun Tanah Negara, tanah yang dijadualkan di bawah ini telah melalui perintah diisytiharkan terlucut hak kepada Pihak Berkuasa Negeri.

Notis adalah dengan ini diberi bahawa pelucuthakan itu berkuat kuasa pada hari ini dan bahawa, oleh sebab tanah itu terletak hak kepada Pihak Berkuasa Negeri—

- (a) apa-apa hakmilik atau kepentingan atas tanah itu yang dahulunya ada atau yang boleh timbul adalah dihapuskan; dan
- (b) suratan hakmilik yang dikeluarkan bagi tanah itu adalah tidak sah dan boleh dirampas oleh Kerajaan.

## JADUAL TANAH YANG DILUCUTHAKKAN

Mukim—Taboh Naning. No. Lot—3143. Jenis dan No. Hakmilik—P.M. 587.  
Luas—223.00 meter persegi.

Bertarikh 13 Mac 2006

[PTAG. C1/06/01/29/6 (Thn. 05)]

ZAMRUD BIN HJ YAHYA

*Penolong Pentadbir Tanah Daerah  
Alor Gajah*

Whereas, pursuant to the provision of section 100 of the National Land Code, the land scheduled below has by order been declared forfeit to the State Authority.

Notice is hereby given that such forfeiture has this day taken effect and that, in consequence of its vesting in the State Authority—

- (a) any title or interest in the land heretofore subsisting or capable of arising is extinguished; and
- (b) the issue document of title to the land is void and is impoundable by the State.

SCHEDULE OF FORFEITED LAND

Mukim—Taboh Naning. Lot No.—3143. Description and No. of Title—P.M. 587. Area—223.00 square metres.

Dated 13 March 2006  
[PTAG. C1/06/01/29/6 (Thn. 05)]

ZAMRUD BIN HJ YAHYA  
*Assistant District Land Administrator*  
*Alor Gajah*

**No. 294.**

Bahawasanya, menurut peruntukan seksyen 100 Kanun Tanah Negara, tanah yang dijadualkan di bawah ini telah melalui perintah diisytiharkan terlucut hak kepada Pihak Berkuasa Negeri.

Notis adalah dengan ini diberi bahawa pelucuthakan itu berkuat kuasa pada hari ini dan bahawa, oleh sebab tanah itu terletak hak kepada Pihak Berkuasa Negeri—

- (a) apa-apa hakmilik atau kepentingan atas tanah itu yang dahulunya ada atau yang boleh timbul adalah dihapuskan; dan
- (b) suratan hakmilik yang dikeluarkan bagi tanah itu adalah tidak sah dan boleh dirampas oleh Kerajaan.

JADUAL TANAH YANG DILUCUTHAKKAN

Mukim—Melekek. No. Lot—1510. Jenis dan No. Hakmilik—P.M. 58. Luas—316.00 meter persegi.

Bertarikh 13 Mac 2006  
[PTAG. C1/06/01/15/1 (Thn. 05)]

ZAMRUD BIN HJ YAHYA  
*Penolong Pentadbir Tanah Daerah*  
*Alor Gajah*

Whereas, pursuant to the provision of section 100 of the National Land Code, the land scheduled below has by order been declared forfeit to the State Authority.

Notice is hereby given that such forfeiture has this day taken effect and that, in consequence of its vesting in the State Authority—

- (a) any title or interest in the land heretofore subsisting or capable of arising is extinguished; and
- (b) the issue document of title to the land is void and is impoundable by the State.

SCHEDULE OF FORFEITED LAND

Mukim—Melekek. Lot No.—1510. Description and No. of Title—P.M. 58. Area—316.00 square metres.

Dated 13 March 2006

[PTAG. C1/06/01/15/1 (Thn. 05)]

ZAMRUD BIN HJ YAHYA

*Assistant District Land Administrator  
Alor Gajah*

**No. 295.**

Bahawasanya, menurut peruntukan seksyen 100 Kanun Tanah Negara, tanah yang dijadualkan di bawah ini telah melalui perintah diisytiharkan terlucut hak kepada Pihak Berkuasa Negeri.

Notis adalah dengan ini diberi bahawa pelucuthakan itu berkuat kuasa pada hari ini dan bahawa, oleh sebab tanah itu terletak hak kepada Pihak Berkuasa Negeri—

- (a) apa-apa hakmilik atau kepentingan atas tanah itu yang dahulunya ada atau yang boleh timbul adalah dihapuskan; dan
- (b) suratan hakmilik yang dikeluarkan bagi tanah itu adalah tidak sah dan boleh dirampas oleh Kerajaan.

JADUAL TANAH YANG DILUCUTHAKKAN

Mukim—Padang Sebang. No. Lot—1442. Jenis dan No. Hakmilik—P.M. 115. Luas—405.00 meter persegi.

Bertarikh 13 Mac 2006

[PTAG. C1/06/01/16/2 (Thn. 05)]

ZAMRUD BIN HJ YAHYA

*Penolong Pentadbir Tanah Daerah  
Alor Gajah*

Whereas, pursuant to the provision of section 100 of the National Land Code, the land scheduled below has by order been declared forfeit to the State Authority:

Notice is hereby given that such forfeiture has this day taken effect and that, in consequence of its vesting in the State Authority—

- (a) any title or interest in the land heretofore subsisting or capable of arising is extinguished; and
- (b) the issue document of title to the land is void and is impoundable by the State.



## SCHEDULE OF FORFEITED LAND

Mukim—Padang Sebang. Lot No.—1442. Description and No. of Title—  
P.M. 115. Area—405.00 square metres.

Dated 13 March 2006

ZAMRUD BIN HJ YAHYA

[PTAG. C1/06/01/16/2 (Thn. 05)] *Assistant District Land Administrator*  
*Alor Gajah*

**No. 296.**

Bahawasanya, menurut peruntukan seksyen 100 Kanun Tanah Negara, tanah yang dijudualkan di bawah ini telah melalui perintah diisytiharkan terlucut hak kepada Pihak Berkuasa Negeri.

Notis adalah dengan ini diberi bahawa pelucuthakan itu berkuat kuasa pada hari ini dan bahawa, oleh sebab tanah itu terletak hak kepada Pihak Berkuasa Negeri—

- (a) apa-apa hakmilik atau kepentingan atas tanah itu yang dahulunya ada atau yang boleh timbul adalah dihapuskan; dan
- (b) suratan hakmilik yang dikeluarkan bagi tanah itu adalah tidak sah dan boleh dirampas oleh Kerajaan.

## JADUAL TANAH YANG DILUCUTHAKKAN

Mukim—Pulau Sebang. No. P.T.—1692. Jenis dan No. Hakmilik—H.S.(D)  
7759. Luas—905.00 meter persegi.

Bertarikh 13 Mac 2006

ZAMRUD BIN HJ YAHYA

[PTAG. C1/06/01/19/1 (Thn. 05)] *Penolong Pentadbir Tanah Daerah*  
*Alor Gajah*

Whereas, pursuant to the provision of section 100 of the National Land Code, the land scheduled below has by order been declared forfeit to the State Authority:

Notice is hereby given that such forfeiture has this day taken effect and that, in consequence of its vesting in the State Authority—

- (a) any title or interest in the land heretofore subsisting or capable of arising is extinguished; and
- (b) the issue document of title to the land is void and is impoundable by the State.

## SCHEDULE OF FORFEITED LAND

Mukim—Pulau Sebang. P.T. No.—1692. Description and No. of Title—  
H.S.(D) 7759. Area—905.00 square metres.

Dated 13 March 2006

ZAMRUD BIN HJ YAHYA

[PTAG. C1/06/01/19/1 (Thn. 05)] *Assistant District Land Administrator*  
*Alor Gajah*

**No. 297.**

Bahawasanya, menurut peruntukan seksyen 100 Kanun Tanah Negara, tanah yang dijadualkan di bawah ini telah melalui perintah diisytiharkan terlucut hak kepada Pihak Berkuasa Negeri.

Notis adalah dengan ini diberi bahawa pelucuthakan itu berkuat kuasa pada hari ini dan bahawa, oleh sebab tanah itu terletak hak kepada Pihak Berkuasa Negeri—

- (a) apa-apa hakmilik atau kepentingan atas tanah itu yang dahulunya ada atau yang boleh timbul adalah dihapuskan; dan
- (b) suratan hakmilik yang dikeluarkan bagi tanah itu adalah tidak sah dan boleh dirampas oleh Kerajaan.

## JADUAL TANAH YANG DILUCUTHAKKAN

Mukim—Sungai Baru Ulu. No. Lot—3889. Jenis dan No. Hakmilik—P.M. 130. Luas—773.00 meter persegi.

Bertarikh 13 Mac 2006

[PTAG. C1/06/01/25/3 (Thn. 05)]

ZAMRUD BIN HJ YAHYA

*Penolong Pentadbir Tanah Daerah  
Alor Gajah*

Whereas, pursuant to the provision of section 100 of the National Land Code, the land scheduled below has by order been declared forfeit to the State Authority:

Notice is hereby given that such forfeiture has this day taken effect and that, in consequence of its vesting in the State Authority—

- (a) any title or interest in the land heretofore subsisting or capable of arising is extinguished; and
- (b) the issue document of title to the land is void and is impoundable by the State.

## SCHEDULE OF FORFEITED LAND

Mukim—Sungai Baru Ulu. Lot No.—3889. Description and No. of Title—P.M. 130. Area—773.00 square metres.

Dated 13 March 2006

[PTAG. C1/06/01/25/3 (Thn. 05)]

ZAMRUD BIN HJ YAHYA

*Assistant District Land Administrator  
Alor Gajah*

**No. 298.**

Bahawasanya, menurut peruntukan seksyen 100 Kanun Tanah Negara, tanah yang dijadualkan di bawah ini telah melalui perintah diisytiharkan terlucut hak kepada Pihak Berkuasa Negeri.

Notis adalah dengan ini diberi bahawa pelucuthakan itu berkuat kuasa pada hari ini dan bahawa, oleh sebab tanah itu terletak hak kepada Pihak Berkuasa Negeri—

- (a) apa-apa hakmilik atau kepentingan atas tanah itu yang dahulunya ada atau yang boleh timbul adalah dihapuskan; dan
- (b) suratan hakmilik yang dikeluarkan bagi tanah itu adalah tidak sah dan boleh dirampas oleh Kerajaan.

## JADUAL TANAH YANG DILUCUTHAKKAN

Mukim—Sungai Baru Ulu. No. Lot—3836. Jenis dan No. Hakmilik—P.M. 79. Luas—1,061.00 meter persegi.

Bertarikh 13 Mac 2006  
[PTAG. C1/06/01/25/2 (Thn. 05)]

ZAMRUD BIN HJ YAHYA  
*Penolong Pentadbir Tanah Daerah  
Alor Gajah*

Whereas, pursuant to the provision of section 100 of the National Land Code, the land scheduled below has by order been declared forfeit to the State Authority:

Notice is hereby given that such forfeiture has this day taken effect and that, in consequence of its vesting in the State Authority—

- (a) any title or interest in the land heretofore subsisting or capable of arising is extinguished; and
- (b) the issue document of title to the land is void and is impoundable by the State.

## SCHEDULE OF FORFEITED LAND

Mukim—Sungai Baru Ulu. Lot No.—3836. Description and No. of Title—P.M. 79. Area—1,061.00 square metres.

Dated 13 March 2006  
[PTAG. C1/06/01/25/2 (Thn. 05)]

ZAMRUD BIN HJ YAHYA  
*Assistant District Land Administrator  
Alor Gajah*

**No. 299.**

(Seksyen 168)

NOTIS-NOTIS MENGENAI CADANGAN HENDAK MENGELUARKAN  
HAKMILIK SAMBUNGAN (ATAU SURATAN YANG DIKELUARKAN  
YANG BARU SEBAGAI GANTINYA)

(Section 168)

NOTICES OF INTENTION TO ISSUE TITLE IN CONTINUATION  
(OR NEW ISSUE DOCUMENT IN LIEU THEREOF)

Pada menjalankan kuasa yang diberikan oleh seksyen 168 Kanun Tanah Negara, notis adalah dengan ini diberi bahawa adalah dicadangkan hendak menggantikan suratan hakmilik yang dikeluarkan bagi tanah yang tersebut dalam Jadual di bawah ini kerana sebab-sebab yang berikut:

Dokumen Hakmilik telah hilang.

## JADUAL

Mukim—Kesang. No. Lot—2496. Jenis dan No. Hakmilik—P.M. 848. Luas—683.9187 meter persegi.

Bertarikh 8 Mac 2006  
[PTJ/D. 2116(5)]

MOHD YUSOF BIN ABU BAKAR  
*Penolong Pentadbir Tanah Daerah  
Jasin*

In exercise of the powers conferred by section 168 of the National Land Code, notice is hereby given that it is proposed to replace the issue document of title to the land described in the Schedule below for the following reasons:

The Issue Document of Title has been lost.

## SCHEDULE

Mukim—Kesang. Lot No.—2496. Description and No. of Title—P.M. 848. Area—683.9187 square metres.

Dated 8 March 2006  
[PTJ/D. 2116(5)]

MOHD YUSOF BIN ABU BAKAR  
*Assistant District Land Administrator  
Jasin*

**No. 300.**

Pada menjalankan kuasa yang diberikan oleh seksyen 168 Kanun Tanah Negara, notis adalah dengan ini diberi bahawa adalah dicadangkan hendak menggantikan suratan hakmilik yang dikeluarkan bagi tanah yang tersebut dalam Jadual di bawah ini kerana sebab-sebab yang berikut:

Dokumen Hakmilik telah hilang.

## JADUAL

Mukim—Kesang. No. Lot—2664. Jenis dan No. Hakmilik—P.M. 946. Luas—3.1088 hektar.

Bertarikh 8 Mac 2006  
[PTJ/D. 2116(5)]

MOHD YUSOF BIN ABU BAKAR  
*Penolong Pentadbir Tanah Daerah  
Jasin*

In exercise of the powers conferred by section 168 of the National Land Code, notice is hereby given that it is proposed to replace the issue document of title to the land described in the Schedule below for the following reasons:

The Issue Document of Title has been lost.

## SCHEDULE

Mukim—Kesang. Lot No.—2664. Description and No. of Title—P.M. 946.  
Area—3.1088 hectares.

Bertarikh 8 March 2006  
[PTJ/D. 2116(5)]

MOHD YUSOF BIN ABU BAKAR  
*Assistant District Land Administrator*  
*Jasin*

**No. 301.**

Pada menjalankan kuasa yang diberikan oleh seksyen 168 Kanun Tanah Negara, notis adalah dengan ini diberi bahawa adalah dicadangkan hendak menggantikan suratan hakmilik yang dikeluarkan bagi tanah yang tersebut dalam Jadual di bawah ini kerana sebab-sebab yang berikut:

Dokumen Hakmilik telah hilang.

## JADUAL

Mukim—Kesang. No. Lot—2586. Jenis dan No. Hakmilik—P.M. 888. Luas—0.4804 hektar.

Bertarikh 8 Mac 2006  
[PTJ/D. 2116(5)]

MOHD YUSOF BIN ABU BAKAR  
*Penolong Pentadbir Tanah Daerah*  
*Jasin*

In exercise of the powers conferred by section 168 of the National Land Code, notice is hereby given that it is proposed to replace the issue document of title to the land described in the Schedule below for the following reasons:

The Issue Document of Title has been lost.

## SCHEDULE

Mukim—Kesang. Lot No.—2586. Description and No. of Title—P.M. 888.  
Area—0.4804 hectare.

Dated 8 March 2006  
[PTJ/D. 2116(5)]

MOHD YUSOF BIN ABU BAKAR  
*Assistant District Land Administrator*  
*Jasin*

**No. 302.**

Pada menjalankan kuasa yang diberikan oleh seksyen 168 Kanun Tanah Negara, notis adalah dengan ini diberi bahawa adalah dicadangkan hendak menggantikan suratan hakmilik yang dikeluarkan bagi tanah yang tersebut dalam Jadual di bawah ini kerana sebab-sebab yang berikut:

Dokumen Hakmilik telah hilang.

## JADUAL

Mukim—Merlimau. No. Lot—3185. Jenis dan No. Hakmilik—G.M.M. 576. Luas—0.3314 hektar.

Bertarikh 8 Mac 2006  
[PTJ/D. 2117(5)]

MOHD YUSOF BIN ABU BAKAR  
*Penolong Pentadbir Tanah Daerah  
Jasin*

In exercise of the powers conferred by section 168 of the National Land Code, notice is hereby given that it is proposed to replace the issue document of title to the land described in the Schedule below for the following reasons:

The Issue Document of Title has been lost.

## SCHEDULE

Mukim—Merlimau. Lot No.—3185. Description and No. of Title—G.M.M. 576. Area—0.3314 hectare.

Dated 8 March 2006  
[PTJ/D. 2117(5)]

MOHD YUSOF BIN ABU BAKAR  
*Assistant District Land Administrator  
Jasin*

**No. 303.**

Pada menjalankan kuasa yang diberikan oleh seksyen 168 Kanun Tanah Negara, notis adalah dengan ini diberi bahawa adalah dicadangkan hendak menggantikan suratan hakmilik yang dikeluarkan bagi tanah yang tersebut dalam Jadual di bawah ini kerana sebab-sebab yang berikut:

Dokumen Hakmilik telah hilang.

## JADUAL

Mukim—Jasin. No. Lot—1332. Jenis dan No. Hakmilik—G.M.M. 494. Luas—0.5893 hektar.

Bertarikh 8 Mac 2006  
[PTJ/D. 2118(5)]

MOHD YUSOF BIN ABU BAKAR  
*Penolong Pentadbir Tanah Daerah  
Jasin*

In exercise of the powers conferred by section 168 of the National Land Code, notice is hereby given that it is proposed to replace the issue document of title to the land described in the Schedule below for the following reasons:

The Issue Document of Title has been lost.

## SCHEDULE

Mukim—Jasin. Lot No.—1332. Description and No. of Title—G.M.M. 494.  
Area—0.5893 hectare.

Dated 8 March 2006  
[PTJ/D. 2118(5)]

MOHD YUSOF BIN ABU BAKAR  
*Assistant District Land Administrator*  
*Jasin*

**No. 304.**

(Seksyen 187B)

NOTIS-NOTIS MENGENAI CADANGAN HENDAK MENGELUARKAN  
DOKUMEN HAKMILIK KELUARAN SEMENTARA YANG BARU

(Section 187B)

NOTICES OF INTENTION TO ISSUE NEW ISSUE DOCUMENT  
OF QUALIFIED TITLE

Pada menjalankan kuasa yang diberikan oleh seksyen 187B Kanun Tanah Negara, notis adalah dengan ini diberi bahawa adalah dicadangkan untuk menggantikan dokumen hakmilik keluaran sementara bagi tanah yang diperihalkan dalam Jadual di bawah atas sebab-sebab yang berikut:

H.S.(D) 11931 P.T. 1809 Mukim Malaka Pindah Daerah Alor Gajah,  
Melaka (Dokumen Hakmilik Keluaran Sementara telah hilang).

## JADUAL

Mukim—Malaka Pindah. No. P.T.—1809. Perihal dan No. Hakmilik—H.S.(D)  
11931. Luas—111 meter persegi.

Bertarikh 10 Mac 2006  
[PHTM 804 PT XIII-7(2)]

ANIS BINTI ALI HASAN  
*Penolong Pendaftar Hakmilik Geran Tanah*  
*Melaka*

In exercise of the powers conferred by section 187B of the National Land Code, notice is hereby given that it is proposed to replace the issue document of qualified title to the land described in the Schedule below for the following reasons:

H.S.(D) 11931 P.T. 1809 Mukim Malaka Pindah of Daerah Alor Gajah,  
Melaka (The Issue Document of Title has been lost).

## SCHEDULE

Mukim—Malaka Pindah. L.O. No.—P.T. 1809. Description and No. of Title—  
H.S.(D) 11931. Area—111 square metres.

Dated 10 March 2006  
[PHTM 804 PT XIII-7(2)]

ANIS BINTI ALI HASAN  
*Assistant Registrar of Land Titles*  
*Malacca*

**No. 305.**

Pada menjalankan kuasa yang diberikan oleh seksyen 187B Kanun Tanah Negara, notis adalah dengan ini diberi bahawa adalah dicadangkan untuk menggantikan dokumen hakmilik keluaran sementara bagi tanah yang diperihalkan dalam Jadual di bawah atas sebab-sebab yang berikut:

H.S.(D) 28138 P.T. 291 Pekan Batu Berendam Daerah Melaka Tengah, Melaka (Dokumen Hakmilik Keluaran Sementara telah hilang).

## JADUAL

Pekan—Batu Berendam. No. P.T.—291. Perihal dan No. Hakmilik—H.S.(D) 28138. Luas—137 meter persegi.

Bertarikh 14 Mac 2006  
[PHTM 804 PT XIII-8(2)]

ANIS BINTI ALI HASAN  
*Penolong Pendaftar Hakmilik Geran Tanah  
Melaka*

In exercise of the powers conferred by section 187B of the National Land Code, notice is hereby given that it is proposed to replace the issue document of qualified title to the land described in the Schedule below for the following reasons:

H.S.(D) 28138 P.T. 291 Pekan Batu Berendam of Daerah Melaka Tengah, Melaka (The Issue Document of Title has been lost).

## SCHEDULE

Village—Batu Berendam. L.O. No.—P.T. 291. Description and No. of Title—H.S.(D) 28138. Area—137 square metres.

Dated 14 March 2006  
[PHTM 804 PT XIII-8(2)]

ANIS BINTI ALI HASAN  
*Assistant Registrar of Land Titles  
Malacca*

## AKTA PENGAMBILAN TANAH 1960

(Akta 486)

**No. 306.**

(Seksyen 8)

## PERISYTIHARAN-PERISYTIHARAN PENGAMBILAN YANG DICADANGKAN

Adalah dengan ini diisytiharkan bahawa tanah-tanah dan kawasan-kawasan yang tertentu yang dinyatakan dalam Jadual kepadanya adalah diperlukan bagi maksud yang berikut:

Untuk Tujuan Tapak Bangunan Perbadanan Air Melaka.



2. Suatu pelan tanah dan kawasan tertentu yang dinyatakan itu boleh diperiksa semasa waktu kerja biasa di Pejabat Tanah bagi Daerah di mana terletakinya tanah dan kawasan.

JADUAL

Daerah—Jasin. Mukim—Jasin. No. Lot Ukur—768. Hakmilik atau Pendudukan—Geran 22659. Tuanpunya Berdaftar atau Penduduk yang Direkodkan—Consolidated Plantations Bhd. Keluasan Lot—158.2318 hektar. Anggaran Keluasan yang akan Diambil—2.0234 hektar (5 ekar).

Bertarikh 23 Mac 2006  
[PTG(M) PK/1/147(5)]

JAAFAR BIN ABU  
*Pengarah Tanah dan Galian  
Melaka*

**No. 307.**

Adalah dengan ini diisytiharkan bahawa tanah-tanah dan kawasan-kawasan yang tertentu yang dinyatakan dalam Jadual di bawah ini adalah dikehendaki bagi maksud yang berikut:

Projek Membaikpulih dan menaiktaraf Jalan Muar—Melaka—Alor Gajah—Simpang Ampat, Segmen 2 untuk Lot-lot Tambahan.

2. Pelan bagi tanah-tanah dan kawasan-kawasan yang tertentu yang dinyatakan itu boleh diperiksa dalam masa waktu-waktu bekerja biasa di Pejabat Tanah bagi Daerah tempat letaknya tanah-tanah dan kawasan-kawasan itu.

JADUAL

Daerah—Melaka Tengah. Mukim—Cheng

No. Lot Ukur	Hakmilik atau Pendudukan	Tuanpunya Berdaftar atau Penduduk yang Direkodkan	Keluasan Lot	Anggaran Keluasan yang akan Diambil
	G.M.		Hektar	Meter Persegi
829	183	Chi Tiong Min 2/3 bhg. dan Chua Seu Mooi 1/3 bhg.	0.0604	215.7410
	G.M.M.			
813	224	Che Wah binti Hasan 1/9 bhg., Kamis bin Hasan 2/9 bhg., Maimun binti Hasan 1/9 bhg., Nukiah binti Hasan 1/9 bhg., Rosli bin Hasan 2/9 bhg. dan Salleh bin Hasan 2/9 bhg.	0.0242	242.0000
814	225	Ab. Hadi bin Baba 1/8 bhg., Jamilah binti Baba 1/8 bhg., Noriah binti Baba 1/8 bhg., Rabiah binti Baba 1/8 bhg., Ramly bin Baba 1/8 bhg., Sadiyah binti Baba 1/8 bhg., Zamery bin Baba 1/8 bhg. dan Zulkipli @ Zulkiflee bin Baba 1/8 bhg.	0.1561	548.6476

No. Lot Ukur	Hakmilik atau Pendudukan	Tuanpunya Berdaftar atau Penduduk yang Direkodkan	Keluasan Lot	Anggaran Keluasan yang akan Diambil
<b>Daerah—Melaka Tengah. Mukim—Bertam</b>				
	G.M.		Hektar	Meter Persegi
400	53	Chee Kim Hoon dan Chee Swee Hoon dan Chee Teng Chye dan Chee Teng Wah @ Charlie Chee dan Gilbert Chee Teng Hock dan Chee Teng Kwee sbg. Pemegang Amanah 1/1 bhg.	0.0615	281.6814
503	12	Nya Ros binti Md. Alif 1/2 bhg. dan Rosnah binti Ismail 1/2 bhg.	0.3078	119.9997
	G.M.M.			
315	220	Jamaludin bin Husin	0.1695	231.3838
317	228	Pegawai of Bandasah Kampung Melayu dan Kampung Tengah 1/1 bhg.	0.0733	279.5305
319	289	Maznah binti Sulaiman 19/48 bhg., Maznah binti Sulaiman 5/48 bhg., Maznah binti Sulaiman 3/16 bhg., Maslia binti Sulaiman dan Maznah binti Sulaiman 5/16 bhg. sebagai Pentadbir 1 bagi pihak (Harta Pesaka Madzlan bin Sulaiman)	0.1720	129.8718
	G.M.			
404	55	K Ten Development Sdn. Bhd.	1.414	15.9686
766	—	B.G.L. (Kubur China)	18,5400	599,3490
564	—	Tidak dapat dikesan	3.2490	25.8513
301	—	Tidak dapat dikesan	0.2985	144.5564
422	50	Bock Lee Jan dan Lung Heng Jim dan Pang Siew Fian dan Boh Oh @ Lee Shen Fong sebagai Pemegang Amanah 1/1 bhg.	0.7598	680.6581
<b>Daerah—Melaka Tengah. Bandar—Bukit Baru Seksyen V</b>				
	G.M.M.		Hektar	Meter Persegi
470	113	Ally Azran Holding	0.2856	24.9543
471	—	Tidak dapat dikesan	0.2443	115.5974

No. Lot Ukur	Hakmilik atau Pendudukan	Tuanpunya Berdaftar atau Penduduk yang Direkodkan	Keluasan Lot	Anggaran Keluasan yang akan Diambil
	G.M.M.		Hektar	Meter Persegi
472	114	Maimon binti Ahmad	0.0526	55.5438
473	—	Tidak dapat dikesan	0.0486	38.5421

Daerah—Melaka Tengah. Mukim—Paya Rumput

P.T.	H.S.(M)		Hektar	Meter Persegi
1829	376	Perbadanan Kemajuan Tanah Adat Melaka	0.3223	1027.8614
	MCL		E. R. P.	
186	0246	Milah binti Mohd. Ali 1/4 bhg., Samah binti Arip 1/4 bhg., Mat Kaus bin Mohd. Said 1/4 bhg., dan Samat bin Said 1/4 bhg.	2 3 10	1,928.3712

Daerah—Melaka Tengah. Pekan—Paya Rumput

	MCL		E. R. P.	Meter Persegi
21	—	Tidak dapat dikesan	1 3 28	241.0205

Daerah—Melaka Tengah. Mukim—Pringgit

	H.S.(D)		Hektar	Hektar
1664 (Lot lama 1566)	12520	Masa Berdikari Development Sdn. Bhd.	0.0980	0.0980 (keseluruhan lot)
				Meter Persegi
1665 (Lot lama 1566)	12520	Masa Berdikari Development Sdn. Bhd.	3.9760	787.1952

Daerah—Melaka Tengah. Mukim—Balai Panjang

	G.M.M.		Hektar	Meter Persegi
2781	—	Tidak dapat dikesan	0.0636	170.1595
2808	886	Swasta Masyhur Sdn. Bhd.	0.3055	158.8908

**No. 308.**

Adalah dengan ini diisytiharkan bahawa tanah-tanah dan kawasan-kawasan yang tertentu yang dinyatakan dalam Jadual kepadanya adalah diperlukan bagi maksud yang berikut:

Untuk Tujuan Simpanan Jalan.

2. Suatu pelan tanah dan kawasan tertentu yang dinyatakan itu boleh diperiksa semasa waktu kerja biasa di Pejabat Tanah bagi Daerah di mana terletaknya tanah dan kawasan.


## JADUAL

## Daerah—Melaka Tengah. Mukim—Bukit Katil

No. Lot Ukur	Hakmilik atau Pendudukan	Tuanpunya Berdaftar atau Penduduk yang Direkodkan	Keluasan Lot	Anggaran Keluasan yang akan Diambil
	P.M.		Hektar	Hektar
872	38	Rantau Cendana Sdn. Bhd.	2.4838	0.0694
874	40	Rantau Cendana Sdn. Bhd.	2.3371	0.3715
4994	301	Rantau Cendana Sdn. Bhd.	1.955	0.3908

Bertarikh 3 April 2006  
[PTG(M) S/342/7/1/7/65]

JAAFAR BIN ABU  
*Pengarah Tanah dan Galian  
Melaka*

Hakcipta Pencetak 

PERCETAKAN NASIONAL MALAYSIA BERHAD

Semua Hak Terpelihara. Tiada mana-mana bahagian jua daripada penerbitan ini boleh diterbitkan semula atau disimpan di dalam bentuk yang boleh diperolehi semula atau disiarkan dalam sebarang bentuk dengan apa jua cara elektronik, mekanikal, fotokopi, rakaman dan/atau sebaliknya tanpa mendapat izin daripada Percetakan Nasional Malaysia Berhad (Pencetak kepada Kerajaan Malaysia yang dilantik).



DICETAK OLEH  
PERCETAKAN NASIONAL MALAYSIA BERHAD,  
CAWANGAN KUALA LUMPUR  
BAGI PIHAK DAN DENGAN PERINTAH KERAJAAN MALAYSIA