



NEGERI KEDAH DARUL AMAN

Warta Kerajaan

DITERBITKAN DENGAN KUASA

GOVERNMENT OF KEDAH DARUL AMAN GAZETTE

PUBLISHED BY AUTHORITY

Jil. 64

29hb April 2021

No. 9

No. 415.

AKTA KERAJAAN TEMPATAN 1976
(Akta 171)

LOCAL GOVERNMENT ACT 1976
(Act 171)

(Seksyen 141)

NOTIS MENGENAI SENARAI NILAIAN BARU
(Section 141)

NOTICE OF NEW VALUATION LIST

Menurut seksyen 141 Akta Kerajaan Tempatan 1976, maka diberitahu bahawa Pihak Berkuasa Tempatan Taman Perindustrian Hi-Tech Kulim menurut peruntukan seksyen 137 Akta Kerajaan Tempatan 1976 telah menyediakan satu Senarai Nilai baru terhadap semua pegangan di kawasan Pihak Berkuasa Tempatan Taman Perindustrian Hi-Tech Kulim yang akan dikuatkuasakan pada 1 Julai 2021 dan Pihak Berkuasa Tempatan Taman Perindustrian Hi-Tech Kulim akan mula menyemak Senarai Nilai tersebut pada atau sebelum 19 April 2021.

Maka itu, mana-mana orang samada pemunya atau penduduk atau ajen mana-mana orang itu yang pegangannya termasuk dalam Senarai Nilai tersebut boleh memeriksa Senarai Nilai itu di pejabat Pihak Berkuasa Tempatan Taman Perindustrian Hi-Tech Kulim di Lot 01-03, KHTP Administrative Centre, Kulim Hi-Tech Park, 09090 Kulim, Kedah Darul Aman pada waktu pejabat dan membuat cabutan daripadanya.

Barang siapa yang terkilan kepada penilaian bagi sesuatu pegangan yang dikenakan dalam Senarai Nilai tersebut boleh menurut seksyen 142 Akta Kerajaan Tempatan 1976 membuat bantahan secara bertulis kepada Yang Dipertua Pihak Berkuasa Tempatan Taman Perindustrian Hi-Tech Kulim pada atau sebelum 5 April 2021.

Pursuant to section 141 of the Local Government Act 1976, it is hereby notified that Local Authority of Kulim Hi-Tech Industrial Park in accordance to section 137 of the Local Government Act 1976 have prepared a new Valuation List on all holdings within the area of the Local Authority of Kulim Hi-Tech Industrial Park that will be enforced on 1 July 2021 and the Local Authority of Kulim Hi-Tech Industrial Park will proceed to revise the said Valuation List on or before 19 April 2021.

Hence, any person either the owner or occupier or the agent of any such person in which its holding is inclusive in the Valuation List, may inspect the Valuation List at the office of the Local Authority of Kulim Hi-Tech Industrial Park at Lot 01-03, KHTP Administrative Centre, Kulim Hi-Tech Park, 09090 Kulim, Kedah Darul Aman during office hours and make extracts therefrom.

Any person aggrieved with the assessment on any holdings imposed in the Valuation List, may in accordance to section 142 of the Local Government Act 1976 make an objection in writing to the President of the Local Authority of Kulim Hi-Tech Industrial Park, on or before 5 April 2021.

Bertarikh 7 Mac 2021
Dated 7 March 2021
[PBT/L/03-2015]

*Yang Dipertua
Pihak Berkuasa Tempatan
Taman Perindustrian Hi-Tech Kulim/
The President Of
Local Authority Of
Kulim Hi-Tech Industrial Park*

No. 416.

AKTA PENGANGKUTAN JALAN 1987

ROAD TRANSPORT ACT 1987

PELANTIKAN WARDEN LALU LINTAS

APPOINTMENT OF TRAFFIC WARDENS

Pada menjalankan kuasa yang diberikan oleh subseksyen 3(4B) Akta Pengangkutan Jalan 1987 [Akta 333], Yang Dipertua Majlis Perbandaran Kubang Pasu telah melantik orang yang dinamakan dalam ruang (1) Jadual sebagai warden lalulintas berkuatkuasa dari tarikh ini disiarkan dalam *Warta*.

In exercise of the powers conferred by subsection 3(4B) of the Road Transport Act 1987 [*Act 333*], the President of Majlis Perbandaran Kubang Pasu has appointed the persons named in column (1) of the Schedule as traffic wardens with effect from the date of the notification published in the *Gazette*.

JADUAL/SCHEDULE

(1)	(2)
Nama/Name	Nombor Kad Pengenalan/ Identify Card Holder
Wan Mohd Helmy bin Wan Daud	840621-07-5227
Nurul Syahida binti Johari	860301-26-5580
Azeman bin Ayob	641106-02-5717
Mohd Khairul Aswad bin Zulkifly	800130-02-5405
Basri bin Mehad	631127-02-5645
Mohd Sokhri bin Salim	670322-02-5167
Mohd Fuat bin Kasa	690928-02-6031
Mohd Zuber bin Ismail	810610-02-5163
Hasrul Hisham bin Che Hanafi	820729-02-5397
Shahril Husaini bin Sulaiman	830807-02-5317
Mohd Shahrul Akmar bin Mohd Ghazali	840920-02-6089
Khairi bin Morad	770701-02-6109
Mohd Rodzi bin Hat	621030-02-5623
Farhana binti Mokhtar	910827-09-5128
Rahimatul Shuhada binti Abdul Rahim	830615-02-5320
Syahril Nizam bin Ismail	830805-02-5583
Mohd Izzaidi bin Ismail	900817-06-5399
Mohamad Azrul bin Mohamed	880307-02-5893
Abdullah bin Din	680321-08-5845

(1)	(2)
Nama/ <i>Name</i>	Nombor Kad Pengenalan/ <i>Identify Card Holder</i>
Rawi a/l Rajoo	670314-02-5079
Muhammad Najmi bin Ismail	950529-02-5005
Furgeson Anak Sokolinkam	921230-13-5063
Muhammad Ali Faez bin Tajul Uruso	951205-02-5695
Muhammad Faisol bin Saidin	911012-02-5385
Shafiq bin Che Ahmad	870426-02-5731
Mohd Hafis bin Hasan	891005-02-5891
Muhammad Hakim bin Hassan	911231-02-5115
Wan Mohamad Aliff bin Khairee	870430-09-5089
Mohd Radzi bin Abdul Daim	860320-26-5543
Mohammad Shuhairi bin Azizan	890424-02-6501
Mohd Shamil Akmar bin Mohmad Ghazali	880216-02-5409
Mohd Arfan bin Rashid	910305-02-5181
Mohammad Ridzuan bin Rumlee	920301-02-5351
Mohd Hishammuddin bin Mohammad Hashim	950303-02-5467
Mohd Hakim bin Mat Noor	910911-02-5865
Mohamad Shauqhi bin Mohmad Ghazali	921125-02-6295
Arvindan a/l Gopal	970101-02-5061
Mohammad Hanif bin Haron	950821-02-5037
Nor Azizi bin Mohd Nasir	910813-02-5305
Muhammad Faiz Akmal bin Azizan	931008-02-5225
Ahmad Salihin bin Ahmad Nasri	931231-02-5201

(1)	(2)
Nama/Name	Nombor Kad Pengenalan/ Identify Card Holder
Ahmad Hidayat Syahmi bin Mohamad	871016-02-5223
Zulfarizal bin Othman	930707-02-5879
Mohd Ashraf bin Ibrahim	870404-02-5087

Bertarikh 29 Mac 2021

Dated 29 March 2021
[MDKP(UU) 723/3/1-255]

AZMIN BIN ZAINOL ABIDIN
Yang Dipertua
Majlis Perbandaran Kubang Pasu, Jitra
Kedah

ENAKMEN 29 (ENAKMEN SIMPANAN MELAYU 1930)

ENACTMENT 29 (MALAY RESERVATIONS ENACTMENT 1930)

No. 417.

PEMBATALAN DI BAWAH PERENGGAN 4(b)

REVOCATION UNDER PARAGRAPH 4(b)

Pada menjalankan kuasa yang diberi oleh perenggan 4(b) Enakmen 29 (Enakmen Simpanan Melayu 1930) maka inilah Raja dalam Mesyuarat membatalkan pengisytiharan Tanah Simpanan Bagi Orang-orang Melayu di dalam Mukim Bohor, Daerah Langkawi, Kedah Darul Aman, dalam *Warta Kerajaan Kedah* No. 46 Jilid 9 bertarikh 4 April 1933 sebagai Kenyataan No. 1180 setakat yang berkenaan dengan tanah yang tersebut dalam Jadual di bawah ini dan dipetakan di atas Peta No. P.W. 50884 yang disimpan di Pejabat Pengarah Ukur dan Pemetaan, Kulim, Kedah Darul Aman.

In exercise of the power conferred by paragraph 4(b) of Enactment 29 (Malay Reservations Enactment 1930) the Ruler in Council hereby revokes the declaration of Malay Reservation in Mukim Bohor, District of Langkawi, Kedah Darul Aman, published in the *Kedah Government Gazette* No. 46 Volume 9 dated 4 April 1933 as Notification No. 1180 in so far as at relates to the land described in the Schedule hereto and delicated upon P.W. 50884 deposited in the Office of the Director of Survey, Kulim, Kedah Darul Aman.

JADUAL/SCHEDULE

Mukim—Bohor. Daerah—Langkawi. Hakmilik—G.M. 843, Lot 122, P.W. 50884. Keluasan—0.349 hektar.



Bertarikh 31 Mac 2021

Dated 31 March 2021

[PSU(K) 214-1442; PTG/KED/M/CK/17/2019]

MOHAMAD AZLEE BIN AHMAD
*Setiausaha Majlis Mesyuarat Kerajaan
 Kedah/
 Secretary State Executive Council
 Kedah*

No. 418.

PEMBATALAN DI BAWAH PERENGGAN 4(b)

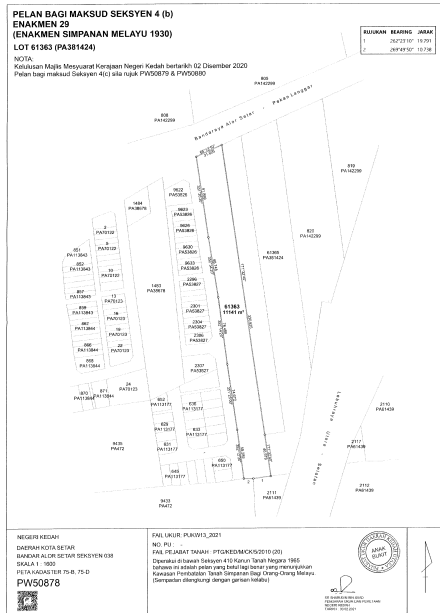
REVOCATION UNDER PARAGRAPH 4(b)

Pada menjalankan kuasa yang diberi oleh perenggan 4(b) Enakmen 29 (Enakmen Simpanan Melayu 1930) maka inilah Raja dalam Mesyuarat membatalkan pengisytiharan Tanah Simpanan Bagi Orang-orang Melayu di dalam Bandar Alor Setar, Seksyen 038, Daerah Kota Setar, Kedah Darul Aman, dalam *Warta Kerajaan Kedah* No. 46 Jilid 9 bertarikh 4 April 1933 sebagai Kenyataan No. 1180 setakat yang berkenaan dengan tanah yang tersebut dalam Jadual di bawah ini dan dipetakan di atas Peta No. P.W. 50878 yang disimpan di Pejabat Pengarah Ukur dan Pemetaan, Kulim, Kedah Darul Aman.

In exercise of the power conferred by paragraph 4(b) of Enactment 29 (Malay Reservations Enactment 1930) the Ruler in Council hereby revokes the declaration of Malay Reservation in Bandar Alor Setar, Seksyen 038, District of Kota Setar, Kedah Darul Aman, published in the *Kedah Government Gazette* No. 46 Volume 9 dated 4 April 1933 as Notification No. 1180 in so far as it relates to the land described in the Schedule hereto and delineated upon P.W. 50878 deposited in the Office of the Director of Survey, Kulim, Kedah Darul Aman.

JADUAL/SCHEDULE

Bandar—Alor Setar. Daerah—Kota Setar. Hakmilik—H.S.M. 15487, P.T. 1182 (Lot Baru 61363), Seksyen 038, P.W. 50878. Keluasan—11141 meter persegi.



Bertarikh 11 April 2021

Dated 11 April 2021

[PSU(K): 259-1442; PTG/KED/M/CK/5/2010]

MOHAMAD AZLEE BIN AHMAD
*Setiausaha Majlis Mesyuarat Kerajaan
Kedah/
Secretary State Executive Council
Kedah*

No. 419.

PEMBATALAN DI BAWAH PERENGGAN 4(b)

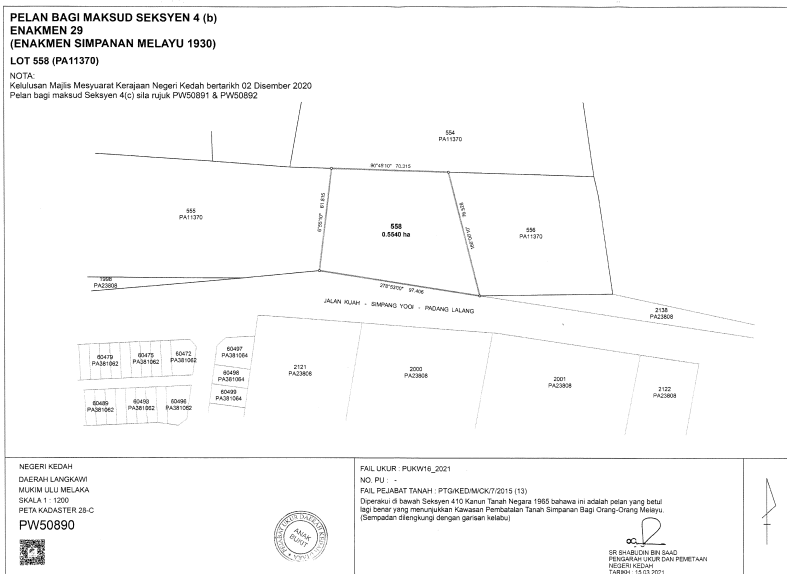
REVOCATION UNDER PARAGRAPH 4(b)

Pada menjalankan kuasa yang diberi oleh perenggan 4(b) Enakmen 29 (Enakmen Simpanan Melayu 1930) maka inilah Raja dalam Mesyuarat membatalkan pengisytiharan Tanah Simpanan Bagi Orang-orang Melayu di dalam Mukim Ulu Melaka, Daerah Langkawi, Kedah Darul Aman, dalam *Warta Kerajaan Kedah* No. 46 Jilid 9 bertarikh 4 April 1933 sebagai Kenyataan No. 1180 setakat yang berkenaan dengan tanah yang tersebut dalam Jadual di bawah ini dan dipetakan di atas Peta No. P.W. 50890 yang disimpan di Pejabat Pengarah Ukur dan Pemetaan, Kulim, Kedah Darul Aman.

In exercise of the power conferred by paragraph 4(b) of Enactment 29 (Malay Reservations Enactment 1930) the Ruler in Council hereby revorks the declaration of Malay Reservation in Mukim Ulu Melaka, District of Langkawi, Kedah Darul Aman, published in the Kedah Government *Gazette* No. 46 Volume 9 dated 4 April 1933 as Notification No. 1180 in so far as at relates to the land described in the Schedule hereto and delicated upon P.W. 50890 deposited in the Office of the Director of Survey, Kulim, Kedah Darul Aman.

JADUAL/SCHEDULE

Mukim—Ulu Melaka. Daerah—Langkawi. Hakmilik—G.M. 763, Lot 558, P.W. 50890. Keluasan—0.5540 hektar.



Bertarikh 11 April 2021
 Dated 11 April 2021
 [PSU(K) 207-1442; PTG/KED/M/CK/7/2015]

MOHAMAD AZLEE BIN AHMAD
*Setiausaha Majlis Mesyuarat Kerajaan
 Kedah/
 Secretary State Executive Council
 Kedah*

No. 420.

DIPERMASUKAN DI BAWAH PERENGGAN 4(c)

REINCLUSION UNDER PARAGRAPH 4(c)

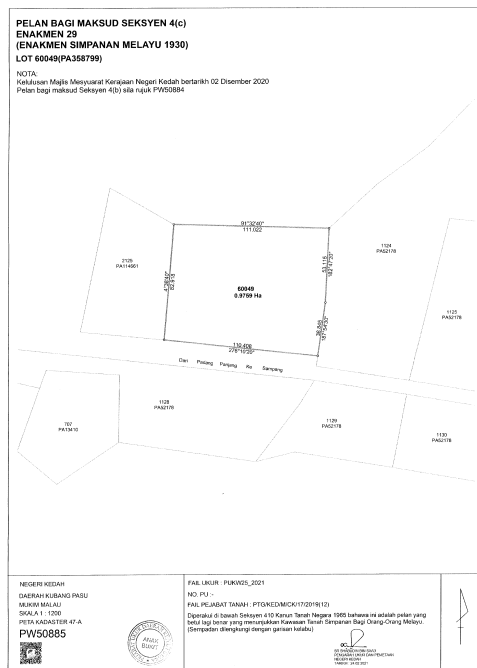
Pada menjalankan kuasa yang diberi oleh perenggan 4(c) Enakmen 29 (Enakmen Simpanan Melayu 1930) maka inilah Raja dalam Majlis Mesyuarat mengisytiharkan tanah yang tersebut dalam Mukim Malau, Daerah Kubang

Pasu, Kedah Darul Aman setakat yang berkenaan seperti Jadual di bawah dan dipetakan di atas P.W. 50885 yang disimpan di Pejabat Pengarah Ukur dan Pemetaan, Kulim, Kedah Darul Aman dipermasukkan menjadi Tanah Simpanan Bagi Orang-orang Melayu.

In exercise of the power conferred by paragraph 4(c) of Enactment 29 (Malay Reservations Enactment 1930) the Ruler in Council hereby declares that the land in the Mukim Malau, District of Kubang Pasu, Kedah Darul Aman in so far as it relates to the land Schedule hereto and delineated upon P.W. 50885 deposited in the Office of the Director of Survey, Kulim, Kedah Darul Aman to be included as land in Malay Reservation.

JADUAL/SCHEDULE

Mukim—Malau. Daerah—Kubang Pasu. Hakmilik—G.M. 1256, Lot 60049, P.W. 50885. Keluasan—0.9759 hektar.



Bertarikh 31 Mac 2021

Dated 31 March 2021

[PSU(K) 214-1442; PTG/KED/M/CK/17/2019]

MOHAMAD AZLEE BIN AHMAD
*Setiausaha Majlis Mesyuarat Kerajaan
 Kedah/
 Secretary State Executive Council
 Kedah*

No. 421.

DIPERMASUKAN DI BAWAH PERENGGAN 4(c)

REINCLUSION UNDER PARAGRAPH 4(c)

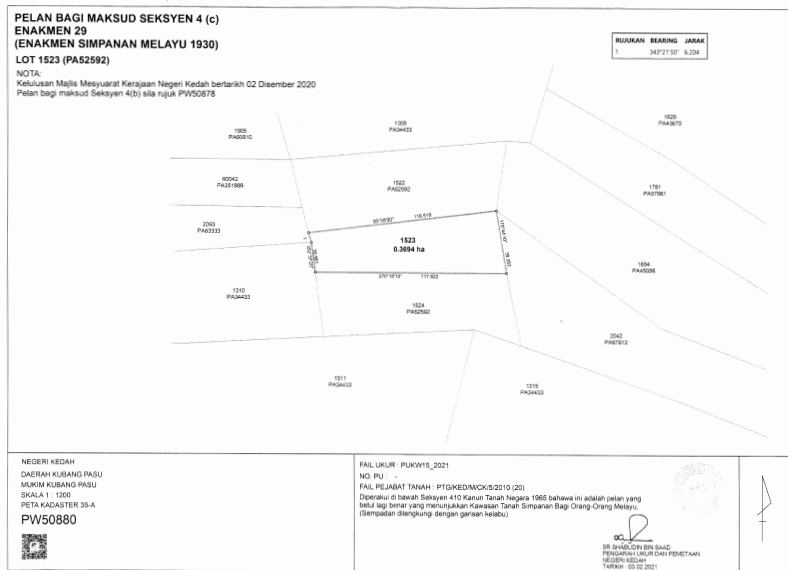
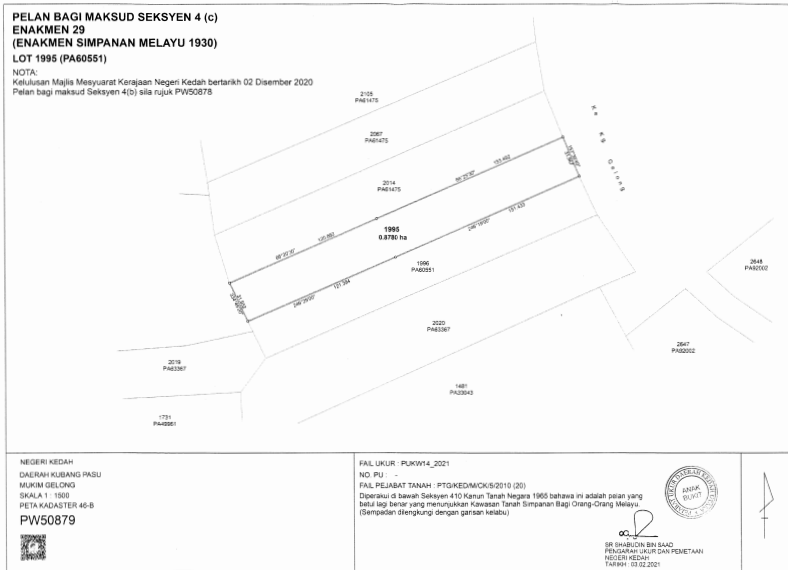
Pada menjalankan kuasa yang diberi oleh perenggan 4(c) Enakmen 29 (Enakmen Simpanan Melayu 1930) maka inilah Raja dalam Majlis Mesyuarat mengisytiharkan tanah yang tersebut di dalam Mukim Gelong dan Mukim Kubang Pasu, Daerah Kubang Pasu, Kedah Darul Aman setakat yang berkenaan seperti Jadual di bawah dan dipetakan di atas P.W. 50879 dan P.W. 50880 yang disimpan di Pejabat Pengarah Ukur dan Pemetaan, Kulim, Kedah Darul Aman dipermasukkan menjadi Tanah Simpanan Bagi Orang-orang Melayu.

In exercise of the power conferred by paragraph 4(c) of Enactment 29 (Malay Reservations Enactment 1930) the Ruler in Council hereby declares that the land in the Mukim Gelong and Mukim Kubang Pasu, District of Kubang Pasu, Kedah Darul Aman in so far as it relates to the land Schedule hereto and delineated upon P.W. 50879 and P.W. 50880 deposited in the Office of the Director of Survey, Kulim, Kedah Darul Aman to be included as land in Malay Reservation.

JADUAL/SCHEDULE

Mukim—Gelong, Kubang Pasu. Daerah—Kubang Pasu.

Hakmilik	Keluasan
	Hektar
G.M. 1774, Lot 1995 P.W. 50879	0.8780
G.M. 220, Lot 1523 P.W. 50880	0.3694



Bertarikh 11 April 2021

Dated 11 April 2021

[PSU(K): 259-1442; PTG/KED/M/CK/5/2010]

MOHAMAD AZLEE BIN AHMAD
*Setiausaha Majlis Mesyuarat Kerajaan
 Kedah/
 Secretary State Executive Council
 Kedah*

No. 422.

DIPERMASUKAN DI BAWAH PERENGGAN 4(c)

REINCLUSION UNDER PARAGRAPH 4(c)

Pada menjalankan kuasa yang diberi oleh perenggan 4(c) Enakmen 29 (Enakmen Simpanan Melayu 1930) maka inilah Raja dalam Majlis Mesyuarat mengisytiharkan tanah yang tersebut di dalam Mukim Husba dan Mukim Gelong, Daerah Kubang Pasu, Kedah Darul Aman setakat yang berkenaan seperti Jadual di bawah dan dipetakan di atas P.W. 50891 dan P.W. 50892 yang disimpan di Pejabat Pengarah Ukur dan Pemetaan, Kulim, Kedah Darul Aman dipermasukkan menjadi Tanah Simpanan Bagi Orang-orang Melayu.

In exercise of the power conferred by paragraph 4(c) of Enactment 29 (Malay Reservations Enactment 1930) the Ruler in Council hereby declares that the land in the Mukim Husba and Mukim Gelong, District of Kubang Pasu, Kedah Darul Aman in so far as it relates to the land Schedule hereto and delineated upon P.W. 50891 and P.W. 50892 deposited in the Office of the Director of Survey, Kulim, Kedah Darul Aman to be included as land in Malay Reservation.

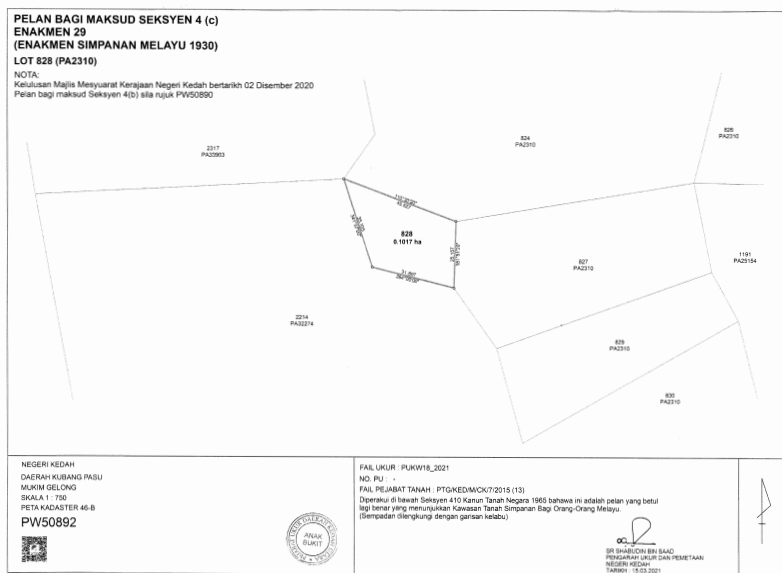
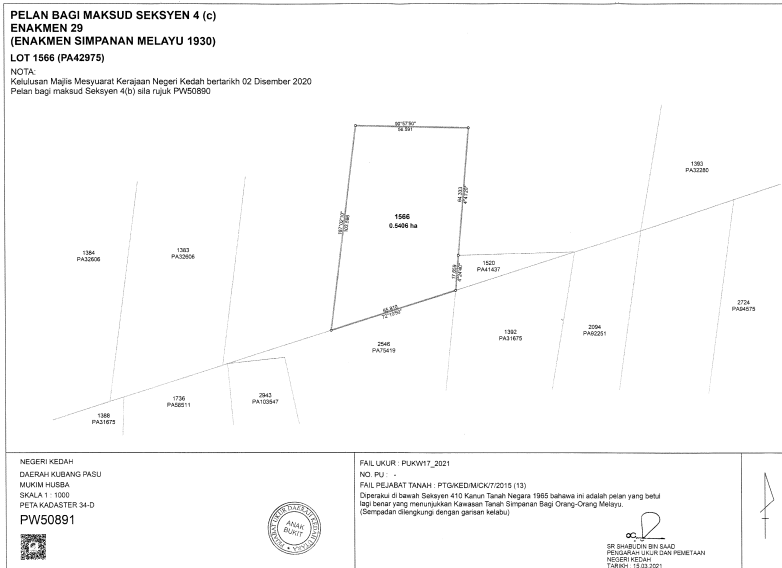
JADUAL/SCHEDULE

Mukim—Husba. Daerah—Kubang Pasu.

Hakmilik	Keluasan
	Hektar
G.M. 256, Lot 1566 P.W. 50891	0.5406

Mukim—Gelong. Daerah—Kubang Pasu.

G.M. 1057, Lot 828 P.W. 50892	0.1017
----------------------------------	--------



Bertarikh 11 April 2021

Dated 11 April 2021

[PSU(K) 207-1442; PTG/KED/M/CK/7/2015]

MOHAMAD AZLEE BIN AHMAD
*Setiausaha Majlis Mesyuarat Kerajaan
Kedah/
Secretary State Executive Council
Kedah*

KANUN TANAH NEGARA
(Akta 56 tahun 1965)

NATIONAL LAND CODE
(Act 56 of 1965)

No. 423.

LANTIKAN DI BAWAH PERENGGAN 12(1)(b)

APPOINTED UNDER PARAGRAPH 12(1)(b)

Pada menjalankan kuasa yang diberikan oleh perenggan 12(1)(b) Kanun Tanah Negara, maka inilah Pihak Berkuasa Negeri bagi Negeri Kedah Darul Aman melantik pegawai dalam Jadual yang tersebut di bawah ini kepada jawatan yang bertentangan dengan namanya bagi maksud Kanun yang tersebut di dalam dan bagi Negeri Kedah Darul Aman dari tarikh yang dinyatakan di sebelahnya:

In exercise of the powers conferred by paragraph 12(1)(b) of the National Land Code, the State Authority of the State of Kedah Darul Aman hereby appoints the officers in the Schedule hereto the post appearing against his names for the purposes of the said Code in and for the State of Kedah Darul Aman with effect from the date shown in against the names:

JADUAL/SCHEDULE

Bil.	Nama Pegawai	Jawatan Yang Dilantik	Tarikh Lantikan
1.	Muhammad Irfan bin Ibrahim Penhantar Notis Gred N11	Penhantar Notis Pejabat Pengarah Tanah dan Galian Negeri Kedah	3-1-2021
2.	Mohamad Amirul Syafiq bin Mohamad Nadzari Penhantar Notis Gred N11	Penhantar Notis Pejabat Pengarah Tanah dan Galian Negeri Kedah	3-1-2021
3.	Salman bin Mohd Salleh Penhantar Notis Gred N11	Penhantar Notis Pejabat Daerah dan Tanah Kuala Muda	3-1-2021
4.	Syazwan bin Mohd Rosli Penhantar Notis Gred N11	Penhantar Notis Pejabat Daerah dan Tanah Kota Setar	3-1-2021
5.	Rahmani bin Mustafa Penhantar Notis Gred N11	Penhantar Notis Pejabat Daerah dan Tanah Kota Setar	3-1-2021
6.	Basharul Amin bin Ahmad Nasri Penhantar Notis Gred N11	Penhantar Notis Pejabat Daerah dan Tanah Kulim	3-1-2021
7.	Mohd Sharonizan bin Khadir Pembantu Operasi Gred N11	Pembantu Operasi Pejabat Daerah dan Tanah Langkawi	3-1-2021

Bil.	Nama Pegawai	Jawatan Yang Dilantik	Tarikh Lantikan
8.	Mohd Azimuddin bin Mohamad Pembantu Operasi Gred N11	Pembantu Operasi Pejabat Daerah dan Tanah Langkawi	3-1-2021
9.	Mohd Nizar bin Ahmad Fauzi Penghantar Notis Gred N11	Penghantar Notis Pejabat Daerah dan Tanah Langkawi	3-1-2021
10.	Tuan Aiman Shafiq bin Tuan Abdullah Zawawi Penghantar Notis Gred N11	Penghantar Notis Pejabat Daerah dan Tanah Langkawi	3-1-2021
11.	Mohamad Harizan bin Mohamad Zainin Penghantar Notis Gred N11	Penghantar Notis Pejabat Daerah dan Tanah Baling	3-1-2021
12.	Mohamad Khairul Fahmi bin Saadon Penghantar Notis Gred N11	Penghantar Notis Pejabat Daerah dan Tanah Pendang	3-1-2021
13.	Mohamad Nor Afendi bin Bahari Penghantar Notis Gred N11	Penghantar Notis Pejabat Daerah dan Tanah Bandar Baharu	3-1-2021
14.	Abdul Aziz bin Taib Penghantar Notis Gred N11	Penghantar Notis Pejabat Daerah dan Tanah Bandar Baharu	3-1-2021

Bertarikh 11 April 2021

Dated 11 April 2021

[PTG.KED. J/400-7/2011 JLD. 15(9)]

MOHAMAD AZLEE BIN AHAMAD
*Setiausaha Majlis Mesyuarat Kerajaan
Kedah/
Secretary State Executive Council
Kedah*

No. 424.

(Seksyen 27)

NOTIS MENGENAI SIASATAN

(Section 27)

NOTICE OF ENQUIRY

Satu siasatan akan diadakan di Pejabat Pengarah Tanah dan Galian Negeri Kedah, pada hari Selasa bersamaan 25 Mei 2021 pada jam 10.00 pagi berkenaan dengan perkara yang berikut:

Cadangan untuk Membatalkan Perizaban Tanah seperti dalam Jadual di bawah ini mengikut seksyen 64 Kanun Tanah Negara.

Sesiapa jua yang ada apa-apa kepentingan dalam perkara ini atau yang hendak membuat apa-apa tuntutan, bantahan atau lain-lain permintaan hendaklah hadir di tempat dan pada waktu yang dinyatakan itu dan hendaklah bersedia memberi keterangan lisan dan mengemukakan apa-apa keterangan suratan yang ada dalam miliknya.

Mana-mana orang tersebut boleh dibantu dalam siasatan itu oleh seorang peguambela dan peguamcara.

Mana-mana orang tersebut boleh membuat permohonan, dengan surat berdaftar, untuk penangguhan atau pertukaran tempat, dengan menyatakan:

- (a) sebab-sebab mengapa penangguhan atau pertukaran itu diminta; dan
- (b) sifat dan isi keterangan yang dia mencadang diberi atau dikemukakan.

TAMBAHAN

Kepada:

1. Pentadbir Tanah Daerah Pendang yang beralamat di Pejabat Daerah dan Tanah Pendang.
2. Setiausaha Hal Ehwal Ugama Islam Kedah yang beralamat di.

Saya ada sebab mempercayai bahawa kamu ada kepentingan dalam hal perkara siasatan ini.

Ambil perhatian bahawa jika kamu tidak hadir pada masa dan di tempat yang dinyatakan maka siasatan itu akan diterus dan disempurnakan dalam ketidakhadiran kamu.

An enquiry will be held at Pejabat Pengarah Tanah dan Galian Negeri Kedah, on Tuesday the 25 May 2021 at 10.00 a.m. hours in respect of the following matter:

Proposal to Revoke Reserved Land described in the Schedule below *vide* section 64 of the National Land Code.

Any person who has any interest in this matter or wishes to make any claim, objection or other submission should attend at the place and at the time specified and be prepared to give oral evidence and to produce any documentary evidence he may possess.

Any such person may be assisted at the enquiry by an advocate and solicitor.

Any such person may, by registered letter, apply for postponement or for a change of venue, stating:

- (a) the reason for which such postponement or change is sought; and
- (b) the nature and substance of the evidence which he proposes to give or adduce.

SUPPLEMENT

To:

1. Pentadbir Tanah Daerah Pendang of Pejabat Daerah dan Tanah Pendang.
2. Setiausaha Hal Ehwal Ugama Islam Kedah of.

I have reason to believe that you are interested in the subject-matter of this enquiry.

Take notice that if you fail to make due appearance at the time and place specified the enquiry may proceed and be completed in your absence.

JADUAL/SCHEDULE

Bandar/Pekan/Mukim/City/Town/Mukim—Mukim Padang Kerbau. Daerah/District—Pendang. Lot/Lot—5393. No. Sijil Simpanan/Reserved Certificate No.—Seksyen 62 KTN. Keluasan/Area—106,650 kaki persegi. Syarat/For—Tapak Sekolah Agama. Pengawal/Controlled By—Setiausaha Hal Ehwal Ugama Islam, Kedah.

Bertarikh 8 April 2021

Dated 8 April 2021

[PTG./KED./K06/864/2021(KES 4/2021)]

NURUL ZAKI BIN MOHD ZAINOL
*Penolong Pengarah Tanah dan Galian
(Pelupusan dan Teknikal)
b.p. Pengarah Tanah dan Galian
Kedah*

No. 425.

(Seksyen 27)

NOTIS MENGENAI SIASATAN

(Section 27)

NOTICE OF ENQUIRY

Satu siasatan akan diadakan di Pejabat Pengarah Tanah dan Galian Negeri Kedah, pada hari Selasa bersamaan 25 Mei 2021 pada jam 10.00 pagi berkenaan dengan perkara yang berikut:

Cadangan untuk Membatalkan Perizaban Tanah seperti dalam Jadual di bawah ini mengikut seksyen 64 Kanun Tanah Negara.

Sesiapa jua yang ada apa-apa kepentingan dalam perkara ini atau yang hendak membuat apa-apa tuntutan, bantahan atau lain-lain permintaan hendaklah hadir di tempat dan pada waktu yang dinyatakan itu dan hendaklah bersedia memberi keterangan lisan dan mengemukakan apa-apa keterangan surat yang ada dalam miliknya.

Mana-mana orang tersebut boleh dibantu dalam siasatan itu oleh seorang peguambela dan peguamcara.

Mana-mana orang tersebut boleh membuat permohonan, dengan surat berdaftar, untuk penangguhan atau pertukaran tempat, dengan menyatakan:

- (a) sebab-sebab mengapa penangguhan atau pertukaran itu diminta; dan
- (b) sifat dan isi keterangan yang dia mencadang diberi atau dikemukakan.

TAMBAHAN

Kepada:

1. Setiausaha Kerajaan Negeri Kedah yang beralamat di Pejabat Setiausaha Kerajaan Negeri Kedah, Wisma Darul Aman.
2. Pentadbir Tanah Daerah Pendang yang beralamat di Pejabat Daerah dan Tanah Pendang.

Saya ada sebab mempercayai bahawa kamu ada kepentingan dalam hal perkara siasatan ini.

Ambil perhatian bahawa jika kamu tidak hadir pada masa dan di tempat yang dinyatakan maka siasatan itu akan diterus dan disempurnakan dalam ketidakhadiran kamu.

An enquiry will be held at Pejabat Pengarah Tanah dan Galian Negeri Kedah, on Tuesday the 25 May 2021 at 10.00 a.m. hours in respect of the following matter:

Proposal to Revoke Reserved Land described in the Schedule below *vide* section 64 of the National Land Code.

Any person who has any interest in this matter or wishes to make any claim, objection or other submission should attend at the place and at the time specified and be prepared to give oral evidence and to produce any documentary evidence he may possess.

Any such person may be assisted at the enquiry by an advocate and solicitor.

Any such person may, by registered letter, apply for postponement or for a change of venue, stating:

- (a) the reason for which such postponement or change is sought; and
- (b) the nature and substance of the evidence which he proposes to give or adduce.

SUPPLEMENT

To:

1. Setiausaha Kerajaan Negeri Kedah of Pejabat Setiausaha Kerajaan Negeri Kedah, Wisma Darul Aman.
2. Pentadbir Tanah Daerah Pendang of Pejabat Daerah dan Tanah Pendang.

I have reason to believe that you are interested in the subject-matter of this enquiry.

Take notice that if you fail to make due appearance at the time and place specified the enquiry may proceed and be completed in your absence.

JADUAL/SCHEDULE

Bandar/Pekan/Mukim/City/Town/Mukim—Pekan Tokai. Daerah/District—Pendang. Lot/Lot—60205. No. Sijil Simpanan/Reserved Certificate No.—12/2019. Keluasan/Area—441 meter persegi. Syarat/For—Tapak Surau. Pengawal/Controlled By—Setiausaha Kerajaan Negeri Kedah Darul Aman.

Bertarikh 8 April 2021

Dated 8 April 2021

[PTG./KED./K06/868/2021(KES 8/2021)]

NURUL ZAKI BIN MOHD ZAINOL
*Penolong Pengarah Tanah dan Galian
(Pelupusan dan Teknikal)
b.p. Pengarah Tanah dan Galian
Kedah*

No. 426.

(Seksyen 27)

NOTIS MENGENAI SIASATAN

(Section 27)

NOTICE OF ENQUIRY

Satu siasatan akan diadakan di Pejabat Pengarah Tanah dan Galian Negeri Kedah, pada hari Selasa bersamaan 25 Mei 2021 pada jam 10.00 pagi berkenaan dengan perkara yang berikut:

Cadangan untuk Membatalkan Perizaban Tanah seperti dalam Jadual di bawah ini mengikut seksyen 64 Kanun Tanah Negara.

Sesiapa jua yang ada apa-apa kepentingan dalam perkara ini atau yang hendak membuat apa-apa tuntutan, bantahan atau lain-lain permintaan hendaklah hadir di tempat dan pada waktu yang dinyatakan itu dan hendaklah bersedia memberi keterangan lisan dan mengemukakan apa-apa keterangan suratan yang ada dalam miliknya.

Mana-mana orang tersebut boleh dibantu dalam siasatan itu oleh seorang peguambela dan peguamcara.

Mana-mana orang tersebut boleh membuat permohonan, dengan surat berdaftar, untuk penangguhan atau pertukaran tempat, dengan menyatakan:

- (a) sebab-sebab mengapa penangguhan atau pertukaran itu diminta; dan
- (b) sifat dan isi keterangan yang dia mencadang diberi atau dikemukakan.

TAMBAHAN

Kepada:

1. Pentadbir Tanah Daerah Pendang yang beralamat di Pejabat Daerah dan Tanah Pendang.
2. Penghulu Masjid yang beralamat di.

Saya ada sebab mempercayai bahawa kamu ada kepentingan dalam hal perkara siasatan ini.

Ambil perhatian bahawa jika kamu tidak hadir pada masa dan di tempat yang dinyatakan maka siasatan itu akan diterus dan disempurnakan dalam ketidakhadiran kamu.

An enquiry will be held at Pejabat Pengarah Tanah dan Galian Negeri Kedah, on Tuesday the 25 May 2021 at 10.00 a.m. hours in respect of the following matter:

Proposal to Revoke Reserved Land described in the Schedule below *vide* section 64 of the National Land Code.

Any person who has any interest in this matter or wishes to make any claim, objection or other submission should attend at the place and at the time specified and be prepared to give oral evidence and to produce any documentary evidence he may possess.

Any such person may be assisted at the enquiry by an advocate and solicitor.

Any such person may, by registered letter, apply for postponement or for a change of venue, stating:

- (a) the reason for which such postponement or change is sought; and
- (b) the nature and substance of the evidence which he proposes to give or adduce.

SUPPLEMENT

To:

1. Pentadbir Tanah Daerah Pendang of Pejabat Daerah dan Tanah Pendang.
2. Penghulu Masjid of.

I have reason to believe that you are interested in the subject-matter of this enquiry.

Take notice that if you fail to make due appearance at the time and place specified the enquiry may proceed and be completed in your absence.

JADUAL/SCHEDULE

Bandar/Pekan/Mukim/City/Town/Mukim—Mukim Guar Kepayang. Daerah/District—Pendang. Lot/Lot—249. No. Sijil Simpanan/Reserved Certificate No.—404/20-11-53. Keluasan/Area—2 relong, 087 jemba, 00 kaki persegi. Syarat/For—Tapak Kubur dan Masjid Orang-orang Islam. Pengawal/Controlled By—Pengkulu Masjid.

Bertarikh 8 April 2021

Dated 8 April 2021

[PTG./KED./K06/863/2021(KES 3/2021)]

NURUL ZAKI BIN MOHD ZAINOL
*Penolong Pengarah Tanah dan Galian
(Pelupusan dan Teknikal)
b.p. Pengarah Tanah dan Galian
Kedah*

No. 427.

(Seksyen 27)

NOTIS MENGENAI SIASATAN

(Section 27)

NOTICE OF ENQUIRY

Satu siasatan akan diadakan di Pejabat Pengarah Tanah dan Galian Negeri Kedah, pada hari Selasa bersamaan 25 Mei 2021 pada jam 10.00 pagi berkenaan dengan perkara yang berikut:

Cadangan untuk Membatalkan Perizaban Tanah seperti dalam Jadual di bawah ini mengikut seksyen 64 Kanun Tanah Negara.

Sesiapa jua yang ada apa-apa kepentingan dalam perkara ini atau yang hendak membuat apa-apa tuntutan, bantahan atau lain-lain permintaan hendaklah hadir di tempat dan pada waktu yang dinyatakan itu dan hendaklah bersedia memberi keterangan lisan dan mengemukakan apa-apa keterangan suratan yang ada dalam miliknya.

Mana-mana orang tersebut boleh dibantu dalam siasatan itu oleh seorang peguambela dan peguamcara.

Mana-mana orang tersebut boleh membuat permohonan, dengan surat berdaftar, untuk penangguhan atau pertukaran tempat, dengan menyatakan:

- (a) sebab-sebab mengapa penangguhan atau pertukaran itu diminta; dan
- (b) sifat dan isi keterangan yang dia mencadang diberi atau dikemukakan.

TAMBAHAN

Kepada:

1. Setiausaha Kerajaan Negeri Kedah yang beralamat di Pejabat Setiausaha Kerajaan Negeri Kedah, Wisma Darul Aman.
2. Pentadbir Tanah Daerah Sik yang beralamat di Pejabat Daerah dan Tanah Sik.

Saya ada sebab mempercayai bahawa kamu ada kepentingan dalam hal perkara siasatan ini.

Ambil perhatian bahawa jika kamu tidak hadir pada masa dan di tempat yang dinyatakan maka siasatan itu akan diterus dan disempurnakan dalam ketidakhadiran kamu.

An enquiry will be held at Pejabat Pengarah Tanah dan Galian Negeri Kedah, on Tuesday the 25 May 2021 at 10.00 a.m. hours in respect of the following matter:

Proposal to Revoke Reserved Land described in the Schedule below *vide* section 64 of the National Land Code.

Any person who has any interest in this matter or wishes to make any claim, objection or other submission should attend at the place and at the time specified and be prepared to give oral evidence and to produce any documentary evidence he may possess.

Any such person may be assisted at the enquiry by an advocate and solicitor.

Any such person may, by registered letter, apply for postponement or for a change of venue, stating:

- (a) the reason for which such postponement or change is sought; and
- (b) the nature and substance of the evidence which he proposes to give or adduce.

SUPPLEMENT

To:

1. Setiausaha Kerajaan Negeri Kedah of Pejabat Setiausaha Kerajaan Negeri Kedah, Wisma Darul Aman.
2. Pentadbir Tanah Daerah Sik of Pejabat Daerah dan Tanah Sik.

I have reason to believe that you are interested in the subject-matter of this enquiry.

Take notice that if you fail to make due appearance at the time and place specified the enquiry may proceed and be completed in your absence.

JADUAL/SCHEDULE

Bandar/Pekan/Mukim/City/Town/Mukim—Mukim Sik. Daerah/District—Sik. Lot/Lot—10548. No. Sijil Simpanan/Reserved Certificate No.—68. Keluasan/Area—6 relong, 023 jemba, 00 kaki persegi. Syarat/For—Kuari. Pengawal/Controlled By—Setiausaha Kerajaan Negeri Kedah Darul Aman.

Bertarikh 8 April 2021

Dated 8 April 2021

[PTG./KED./K06/862/2021(KES 2/2021)]

NURUL ZAKI BIN MOHD ZAINOL
*Penolong Pengarah Tanah dan Galian
(Pelupusan dan Teknikal)
b.p. Pengarah Tanah dan Galian
Kedah*

No. 428.

(Seksyen 27)

NOTIS MENGENAI SIASATAN

(Section 27)

NOTICE OF ENQUIRY

Satu siasatan akan diadakan di Pejabat Pengarah Tanah dan Galian Negeri Kedah, pada hari Selasa bersamaan 25 Mei 2021 pada jam 10.00 pagi berkenaan dengan perkara yang berikut:

Cadangan untuk Membatalkan Perizaban Tanah seperti dalam Jadual di bawah ini mengikut seksyen 64 Kanun Tanah Negara.

Sesiapa jua yang ada apa-apa kepentingan dalam perkara ini atau yang hendak membuat apa-apa tuntutan, bantahan atau lain-lain permintaan hendaklah hadir di tempat dan pada waktu yang dinyatakan itu dan hendaklah bersedia memberi keterangan lisan dan mengemukakan apa-apa keterangan suratan yang ada dalam miliknya.

Mana-mana orang tersebut boleh dibantu dalam siasatan itu oleh seorang peguambela dan peguamcara.

Mana-mana orang tersebut boleh membuat permohonan, dengan surat berdaftar, untuk penangguhan atau pertukaran tempat, dengan menyatakan:

- (a) sebab-sebab mengapa penangguhan atau pertukaran itu diminta; dan
- (b) sifat dan isi keterangan yang dia mencadang diberi atau dikemukakan.

TAMBAHAN

Kepada:

1. Pentadbir Tanah Daerah Pendang yang beralamat di Pejabat Daerah dan Tanah Pendang.
2. Tuan Chairman Sanitary Board Kota Setar yang beralamat di.

Saya ada sebab mempercayai bahawa kamu ada kepentingan dalam hal perkara siasatan ini.

Ambil perhatian bahawa jika kamu tidak hadir pada masa dan di tempat yang dinyatakan maka siasatan itu akan diterus dan disempurnakan dalam ketidakhadiran kamu.

An enquiry will be held at Pejabat Pengarah Tanah dan Galian Negeri Kedah, on Tuesday the 25 May 2021 at 10.00 a.m. hours in respect of the following matter:

Proposal to Revoke Reserved Land described in the Schedule below *vide* section 64 of the National Land Code.

Any person who has any interest in this matter or wishes to make any claim, objection or other submission should attend at the place and at the time specified and be prepared to give oral evidence and to produce any documentary evidence he may possess.

Any such person may be assisted at the enquiry by an advocate and solicitor.

Any such person may, by registered letter, apply for postponement or for a change of venue, stating:

- (a) the reason for which such postponement or change is sought; and
- (b) the nature and substance of the evidence which he proposes to give or adduce.

SUPPLEMENT

To:

1. Pentadbir Tanah Daerah Pendang of Pejabat Daerah dan Tanah Pendang.
2. Tuan Chairman Sanitary Board Kota Setar of.

I have reason to believe that you are interested in the subject-matter of this enquiry.

Take notice that if you fail to make due appearance at the time and place specified the enquiry may proceed and be completed in your absence.

JADUAL/SCHEDULE

Bandar/Pekan/Mukim/City/Town/Mukim—Mukim Ayer Puteh. Daerah/District—Pendang. Lot/Lot—2062. No. Sijil Simpanan/Reserved Certificate No.—472/29-8-58. Keluasan/Area—1 relong, 303 jemba, 00 kaki persegi. Syarat/For—Tapak Bakar Sampah. Pengawal/Controlled By—Tuan Chairman Sanitary Board Kota Setar.

Bertarikh 8 April 2021

Dated 8 April 2021

[PTG./KED./K06/861/2021(KES 1/2021)]

NURUL ZAKI BIN MOHD ZAINOL
*Penolong Pengarah Tanah dan Galian
(Pelupusan dan Teknikal)
b.p. Pengarah Tanah dan Galian
Kedah*

No. 429.

(Seksyen 27)

NOTIS MENGENAI SIASATAN

(Section 27)

NOTICE OF ENQUIRY

Satu siasatan akan diadakan di Pejabat Pengarah Tanah dan Galian Negeri Kedah, pada hari Selasa bersamaan 25 Mei 2021 pada jam 10.00 pagi berkenaan dengan perkara yang berikut:

Cadangan untuk Membatalkan Perizaban Tanah seperti dalam Jadual di bawah ini mengikut seksyen 64 Kanun Tanah Negara.

Sesiapa jua yang ada apa-apa kepentingan dalam perkara ini atau yang hendak membuat apa-apa tuntutan, bantahan atau lain-lain permintaan hendaklah hadir di tempat dan pada waktu yang dinyatakan itu dan hendaklah bersedia memberi keterangan lisan dan mengemukakan apa-apa keterangan suratan yang ada dalam miliknya.

Mana-mana orang tersebut boleh dibantu dalam siasatan itu oleh seorang peguambela dan peguamcara.

Mana-mana orang tersebut boleh membuat permohonan, dengan surat berdaftar, untuk penangguhan atau pertukaran tempat, dengan menyatakan:

- (a) sebab-sebab mengapa penangguhan atau pertukaran itu diminta; dan
- (b) sifat dan isi keterangan yang dia mencadang diberi atau dikemukakan.

TAMBAHAN

Kepada:

1. Setiausaha Kerajaan Negeri Kedah yang beralamat di Pejabat Setiausaha Kerajaan Negeri Kedah, Wisma Darul Aman.
2. Pentadbir Tanah Daerah Pendang yang beralamat di Pejabat Daerah dan Tanah Pendang.

Saya ada sebab mempercayai bahawa kamu ada kepentingan dalam hal perkara siasatan ini.

Ambil perhatian bahawa jika kamu tidak hadir pada masa dan di tempat yang dinyatakan maka siasatan itu akan diterus dan disempurnakan dalam ketidakhadiran kamu.

An enquiry will be held at Pejabat Pengarah Tanah dan Galian Negeri Kedah, on Tuesday the 25 May 2021 at 10.00 a.m. hours in respect of the following matter:

Proposal to Revoke Reserved Land described in the Schedule below *vide* section 64 of the National Land Code.

Any person who has any interest in this matter or wishes to make any claim, objection or other submission should attend at the place and at the time specified and be prepared to give oral evidence and to produce any documentary evidence he may possess.

Any such person may be assisted at the enquiry by an advocate and solicitor.

Any such person may, by registered letter, apply for postponement or for a change of venue, stating:

- (a) the reason for which such postponement or change is sought; and
- (b) the nature and substance of the evidence which he proposes to give or adduce.

SUPPLEMENT

To:

1. Setiausaha Kerajaan Negeri Kedah of Pejabat Setiausaha Kerajaan Negeri Kedah, Wisma Darul Aman.
2. Pentadbir Tanah Daerah Pendang of Pejabat Daerah dan Tanah Pendang.

I have reason to believe that you are interested in the subject-matter of this enquiry.

Take notice that if you fail to make due appearance at the time and place specified the enquiry may proceed and be completed in your absence.

JADUAL/SCHEDULE

Bandar/Pekan/Mukim/City/Town/Mukim—Bandar Pendang (Seksyen 1). Daerah/District—Pendang. Lot/Lot—2668. No. Sijil Simpanan/Reserved Certificate No.—2/2012. Keluasan/Area—1411 meter persegi. Syarat/For—Tapak Surau. Pengawal/Controlled By—Setiausaha Kerajaan Negeri Kedah Darul Aman.

Bertarikh 11 April 2021

Dated 11 April 2021

[PTG./KED./K01/022/2021(KES 11/2021)]

NURUL ZAKI BIN MOHD ZAINOL
*Penolong Pengarah Tanah dan Galian
(Pelupusan dan Teknikal)
b.p. Pengarah Tanah dan Galian
Kedah*

No. 430.

(Seksyen 27)

NOTIS MENGENAI SIASATAN

(Section 27)

NOTICE OF ENQUIRY

Satu siasatan akan diadakan di Pejabat Pengarah Tanah dan Galian Negeri Kedah, pada hari Selasa bersamaan 25 Mei 2021 pada jam 10.00 pagi berkenaan dengan perkara yang berikut:

Cadangan untuk Membatalkan Perizaban Tanah seperti dalam Jadual di bawah ini mengikut seksyen 64 Kanun Tanah Negara.

Sesiapa jua yang ada apa-apa kepentingan dalam perkara ini atau yang hendak membuat apa-apa tuntutan, bantahan atau lain-lain permintaan hendaklah hadir di tempat dan pada waktu yang dinyatakan itu dan hendaklah bersedia memberi keterangan lisan dan mengemukakan apa-apa keterangan suratan yang ada dalam miliknya.

Mana-mana orang tersebut boleh dibantu dalam siasatan itu oleh seorang peguambela dan peguamcara.

Mana-mana orang tersebut boleh membuat permohonan, dengan surat berdaftar, untuk penangguhan atau pertukaran tempat, dengan menyatakan:

- (a) sebab-sebab mengapa penangguhan atau pertukaran itu diminta; dan
- (b) sifat dan isi keterangan yang dia mencadang diberi atau dikemukakan.

TAMBAHAN

Kepada:

1. Pentadbir Tanah Daerah Baling yang beralamat di Pejabat Daerah dan Tanah Baling.
2. Kadi Daerah Baling yang beralamat di Pejabat Agama Islam Daerah Baling.

Saya ada sebab mempercayai bahawa kamu ada kepentingan dalam hal perkara siasatan ini.

Ambil perhatian bahawa jika kamu tidak hadir pada masa dan di tempat yang dinyatakan maka siasatan itu akan diterus dan disempurnakan dalam ketidakhadiran kamu.

An enquiry will be held at Pejabat Pengarah Tanah dan Galian Negeri Kedah, on Tuesday the 25 May 2021 at 10.00 a.m. hours in respect of the following matter:

Proposal to Revoke Reserved Land described in the Schedule below *vide* section 64 of the National Land Code.

Any person who has any interest in this matter or wishes to make any claim, objection or other submission should attend at the place and at the time specified and be prepared to give oral evidence and to produce any documentary evidence he may possess.

Any such person may be assisted at the enquiry by an advocate and solicitor.

Any such person may, by registered letter, apply for postponement or for a change of venue, stating:

- (a) the reason for which such postponement or change is sought; and
- (b) the nature and substance of the evidence which he proposes to give or adduce.

SUPPLEMENT

To:

1. Pentadbir Tanah Daerah Baling of Pejabat Daerah dan Tanah Baling.
2. Kadi Daerah Baling of Pejabat Agama Islam Daerah Baling.

I have reason to believe that you are interested in the subject-matter of this enquiry.

Take notice that if you fail to make due appearance at the time and place specified the enquiry may proceed and be completed in your absence.

JADUAL/SCHEDULE

Bandar/Pekan/Mukim/City/Town/Mukim—Pekan Baling. Daerah/District—Baling. Lot/Lot—4, Seksyen 13. No. Sijil Simpanan/Reserved Certificate No.—131. Keluasan/Area—1 relong, 248 jemba, 06 kaki persegi. Syarat/For—Tapak Masjid. Pengawal/Controlled By—Tuan Kadi Baling.

Bertarikh 11 April 2021

Dated 11 April 2021

[PTG./KED./K06/870/2021(KES 10/2021)]

NURUL ZAKI BIN MOHD ZAINOL
Penolong Pengarah Tanah dan Galian
(Pelupusan dan Teknikal)
b.p. Pengarah Tanah dan Galian
Kedah

No. 431.

PERISYTIHARAN DI BAWAH SEKSYEN 62
SIMPANAN TANAH BAGI PENGGUNAAN AM

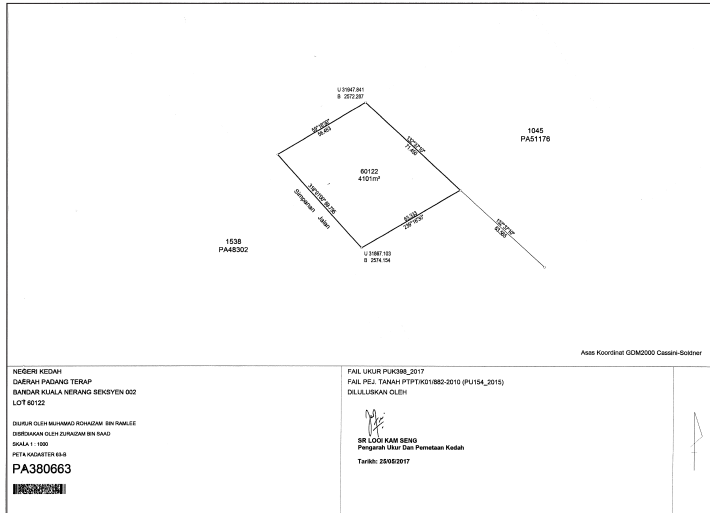
DECLARATION UNDER SECTION 62
RESERVATION OF LAND FOR PUBLIC PURPOSE

Menurut kuasa yang diberikan oleh seksyen 62 Kanun Tanah Negara, maka inilah Pihak Yang Berkuasa Negeri mengisytiharkan bahawa lengkongan yang tersebut di dalam Jadual di bawah ini dan dipetakan di dalam Peta Pejabat Ukur No. P.A. 380663 yang disimpan di Pejabat Pengarah Ukur, Kedah dikehendaki bagi maksud penggunaan am iaitu “Tapak Pejabat” dan dilantik Setiausaha Kerajaan Negeri Kedah sebagai Pegawai Pengawal dan dipertugaskan Pengarah Pengairan dan Saliran Negeri Kedah Darul Aman mengguna dan menyelenggarakan.

In exercise of the powers conferred by section 62 of the National Land Code, the State Authority hereby declares that the land described in the Schedule hereto and delineated upon Certified Plan No. P.A. 380663 deposited in the Office of the Chief Surveyor, Kedah is reserved for a public purpose namely for “Tapak Pejabat” and to be controlled by the Setiausaha Kerajaan Negeri Kedah and to be duty to Pengarah Pengairan dan Saliran Negeri Kedah Darul Aman.

JADUAL/SCHEDULE

Mukim—Bandar Kuala Nerang, Seksyen 002. Daerah—Padang Terap. Lot—60122. Keluasan—4101 meter persegi.



Bertarikh

Dated

[PSU(K) 855-1434; PTG/KED/K/101/2013/01]

MOHAMAD AZLEE BIN AHMAD
*Setiausaha Majlis Mesyuarat Kerajaan
 Kedah/
 Secretary State Executive Council
 Kedah*

No. 432.

(Seksyen 168)

NOTIS BERKENAAN DENGAN CADANGAN HENDAK MENGELUARKAN
 HAKMILIK SAMBUNGAN (ATAU SURATAN YANG DIKELUARKAN YANG
 BAHARU SEBAGAI GANTINYA)

(Section 168)

NOTICE OF INTENTION TO ISSUE TITLE IN CONTINUATION
 (OR NEW ISSUE DOCUMENT IN LIEU THEREOF)

Pada menjalankan kuasa yang diberikan oleh seksyen 168 Kanun Tanah Negara, notis adalah dengan ini diberi bahawa adalah dicadangkan hendak mengeluarkan hakmilik sambungan bagi tanah yang tersebut dalam Jadual di bawah:

In exercise of the powers conferred by section 168 of the National Land Code, notice is hereby given that it is proposed to issue title in continuation to the land described in the Schedule below:

JADUAL/SCHEDULE

Mukim/*Mukim*—Sidam Kiri. No. Lot/*Lot No.*—2497. No. Fail/*File No.*—PTKM/B01/5/2021(IH). Jenis dan Surat Hakmilik/*Description and No. of Title*—G.M. 1940. Keluasan/*Area*—0.2899 hektar/*hectares*. Sebab-sebab/*Reasons*—Hilang/*Lost*.

Bertarikh 23 Mac 2021

Dated 23 March 2021

[PSU(K) 946-1379 Jld. 246; BIL(3) 10D dlm PTKM/B01/IH/WARTA JIL. 3]

MUHAMMAD ASHYARAF BIN SULAIMAN
Penolong Pentadbir Tanah (Pendaftaran)
b.p. Pegawai Daerah Tanah Kuala Muda
Pejabat Tanah Kuala Muda
Kedah

No. 433.

(Seksyen 168)

NOTIS BERKENAAN DENGAN CADANGAN HENDAK MENGELUARKAN
HAKMILIK SAMBUNGAN (ATAU SURATAN YANG DIKELUARKAN YANG
BAHARU SEBAGAI GANTINYA)

(Section 168)

NOTICE OF INTENTION TO ISSUE TITLE IN CONTINUATION
(OR NEW ISSUE DOCUMENT IN LIEU THEREOF)

Pada menjalankan kuasa yang diberikan oleh seksyen 168 Kanun Tanah Negara, notis adalah dengan ini diberi bahawa adalah dicadangkan hendak mengeluarkan hakmilik sambungan bagi tanah yang tersebut dalam Jadual di bawah:

In exercise of the powers conferred by section 168 of the National Land Code, notice is hereby given that it is proposed to issue title in continuation to the land described in the Schedule below:

JADUAL/SCHEDULE

Mukim/*Mukim*—Bujang. No. Lot/*Lot No.*—158. No. Fail/*File No.*—PTKM/B01/6/2021(IH). Jenis dan Surat Hakmilik/*Description and No. of Title*—G.M. 1232. Keluasan/*Area*—1.4787 hektar/*hectares*. Sebab-sebab/*Reasons*—Hilang/*Lost*.

Bertarikh 23 Mac 2021

Dated 23 March 2021

[PSU(K) 946-1379 Jld. 246; BIL(3) 10D dlm PTKM/B01/IH/WARTA JIL. 3]

MUHAMMAD ASHYARAF BIN SULAIMAN
Penolong Pentadbir Tanah (Pendaftaran)
b.p. Pegawai Daerah Tanah Kuala Muda
Pejabat Tanah Kuala Muda
Kedah

No. 434.

(Seksyen 168)

NOTIS BERKENAAN DENGAN CADANGAN HENDAK MENGELUARKAN
HAKMILIK SAMBUNGAN (ATAU SURATAN YANG DIKELUARKAN YANG
BAHARU SEBAGAI GANTINYA)

(Section 168)

NOTICE OF INTENTION TO ISSUE TITLE IN CONTINUATION
(OR NEW ISSUE DOCUMENT IN LIEU THEREOF)

Pada menjalankan kuasa yang diberikan oleh seksyen 168 Kanun Tanah Negara, notis adalah dengan ini diberi bahawa adalah dicadangkan hendak mengeluarkan hakmilik sambungan bagi tanah yang tersebut dalam Jadual di bawah:

In exercise of the powers conferred by section 168 of the National Land Code, notice is hereby given that it is proposed to issue title in continuation to the land described in the Schedule below:

JADUAL/SCHEDULE

Mukim/*Mukim*—Semeling. No. Lot/*Lot No.*—2744. No. Fail/*File No.*—PTKM/B01/7/2021(IH). Jenis dan Surat Hakmilik/*Description and No. of Title*—G.M. 676. Keluasan/*Area*—102 meter persegi/*square metres*. Sebab-sebab/*Reasons*—Hilang/*Lost*.

Bertarikh 23 Mac 2021

Dated 23 March 2021

[PSU(K) 946-1379 Jld. 246; BIL(3) 10D dlm PTKM/B01/IH/WARTA JIL. 3]

MUHAMMAD ASHYARAF BIN SULAIMAN
Penolong Pentadbir Tanah (Pendaftaran)
b.p. Pegawai Daerah Tanah Kuala Muda
Pejabat Tanah Kuala Muda
Kedah

No. 435.

(Seksyen 168)

NOTIS BERKENAAN DENGAN CADANGAN HENDAK MENGELUARKAN
HAKMILIK SAMBUNGAN (ATAU SURATAN YANG DIKELUARKAN YANG
BAHARU SEBAGAI GANTINYA)

(Section 168)

NOTICE OF INTENTION TO ISSUE TITLE IN CONTINUATION
(OR NEW ISSUE DOCUMENT IN LIEU THEREOF)

Pada menjalankan kuasa yang diberikan oleh seksyen 168 Kanun Tanah Negara, notis adalah dengan ini diberi bahawa adalah dicadangkan hendak mengeluarkan surat hakmilik sambungan bagi tanah yang tersebut dalam Jadual di bawah:

In exercise of the powers conferred by section 168 of the National Land Code, notice is hereby given that it is proposed to issue title in continuation to the land described in the Schedule below:

JADUAL/SCHEDULE

Mukim/*Mukim*—Naga. No. Lot/*Lot No.*—308. No. Fail/*File No.*—I/H/32/2021. Jenis dan Surat Hakmilik/*Description and No. of Title*—G.M. 2734. Keluasan/*Area*—0.3613 hektar/*hectares*. Sebab-sebab/*Reasons*—Hilang/*Lost*.

Bertarikh 28 Mac 2021

Dated 28 March 2021

[PSU(K) 946-1379 Jld. 246; PTKP/I/H/32/2021(2)]

MUHAMMAD IZZAT BIN SUKERI
Penolong Pentadbir Tanah (Pendaftaran)
b.p. Pentadbir Tanah Kubang Pasu
Kedah

No. 436.

(Seksyen 168)

NOTIS BERKENAAN DENGAN CADANGAN HENDAK MENGELUARKAN
HAKMILIK SAMBUNGAN (ATAU SURATAN YANG DIKELUARKAN YANG
BAHARU SEBAGAI GANTINYA)

(Section 168)

NOTICE OF INTENTION TO ISSUE TITLE IN CONTINUATION
(OR NEW ISSUE DOCUMENT IN LIEU THEREOF)

Pada menjalankan kuasa yang diberikan oleh seksyen 168 Kanun Tanah Negara, notis adalah dengan ini diberi bahawa adalah dicadangkan hendak mengeluarkan surat hakmilik sambungan bagi tanah yang tersebut dalam Jadual di bawah:

In exercise of the powers conferred by section 168 of the National Land Code, notice is hereby given that it is proposed to issue title in continuation to the land described in the Schedule below:

JADUAL/SCHEDULE

Mukim/*Mukim*—Pering. No. Lot/*Lot No.*—1356. No. Fail/*File No.*—I/H/35/2021. Jenis dan Surat Hakmilik/*Description and No. of Title*—G.M. 2440. Keluasan/*Area*—0.5702 hektar/*hectares*. Sebab-sebab/*Reasons*—Hilang/*Lost*.

Bertarikh 28 Mac 2021

Dated 28 March 2021

[PSU(K) 946-1379 Jld. 246; PTKP/I/H/35/2021(2)]

MUHAMMAD IZZAT BIN SUKERI
Penolong Pentadbir Tanah (Pendaftaran)
b.p. Pentadbir Tanah Kubang Pasu
Kedah

No. 437.

(Seksyen 168)

NOTIS BERKENAAN DENGAN CADANGAN HENDAK MENGELUARKAN
HAKMILIK SAMBUNGAN (ATAU SURATAN YANG DIKELUARKAN YANG
BAHARU SEBAGAI GANTINYA)

(Section 168)

NOTICE OF INTENTION TO ISSUE TITLE IN CONTINUATION
(OR NEW ISSUE DOCUMENT IN LIEU THEREOF)

Pada menjalankan kuasa yang diberikan oleh seksyen 168 Kanun Tanah Negara, notis adalah dengan ini diberi bahawa adalah dicadangkan hendak mengeluarkan surat hakmilik sambungan bagi tanah yang tersebut dalam Jadual di bawah:

In exercise of the powers conferred by section 168 of the National Land Code, notice is hereby given that it is proposed to issue title in continuation to the land described in the Schedule below:

JADUAL/SCHEDULE

Mukim/*Mukim*—Kubang Pasu. No. Lot/*Lot No.*—1621. No. Fail/*File No.*—
I/H/36/2021. Jenis dan Surat Hakmilik/*Description and No. of Title*—G.M. 1266.
Keluasan/*Area*—0.5048 hektar/*hectares*. Sebab-sebab/*Reasons*—Hilang/*Lost*.

Bertarikh 28 Mac 2021

Dated 28 March 2021

[PSU(K) 946-1379 Jld. 246; PTKP/I/H/36/2021(2)]

MUHAMMAD IZZAT BIN SUKERI
Penolong Pentadbir Tanah (Pendaftaran)
b.p. Pentadbir Tanah Kubang Pasu
Kedah

No. 438.

(Seksyen 168)

NOTIS BERKENAAN DENGAN CADANGAN HENDAK MENGELUARKAN
HAKMILIK SAMBUNGAN (ATAU SURATAN YANG DIKELUARKAN YANG
BAHARU SEBAGAI GANTINYA)

(Section 168)

NOTICE OF INTENTION TO ISSUE TITLE IN CONTINUATION
(OR NEW ISSUE DOCUMENT IN LIEU THEREOF)

Pada menjalankan kuasa yang diberikan oleh seksyen 168 Kanun Tanah Negara, notis adalah dengan ini diberi bahawa adalah dicadangkan hendak mengeluarkan surat hakmilik sambungan bagi tanah-tanah yang tersebut dalam Jadual di bawah ini kerana sebab-sebab yang berikut:

Hilang.

In exercise of the powers conferred by section 168 of the National Land Code, notice is hereby given that it is proposed to issue title in continuation to the lands described in the Schedule below for the following reasons:

Lost.

JADUAL/SCHEDULE

Mukim	No. Lot/Bahagian dan No. Fail		Keluasan/Jenis dan No. Surat Hakmilik	
<i>Mukim</i>	<i>Lot No./Share and File No.</i>		<i>Area/Description and No. of Title</i>	
			Hektar/ Hectares	P.M.
Sungai Laka	1073	I/H/37/2021	0.9332	304
			Meter Persegi/ Square Metres	
Sungai Laka	1052	I/H/37/2021	732	305
			Hektar/ Hectares	
Sungai Laka	1038	I/H/37/2021	2.8959	38

Bertarikh 28 Mac 2021

Dated 28 March 2021

[PSU(K) 946-1379 Jld. 246; PTKP/I/H/37/2021(2)]

MUHAMMAD IZZAT BIN SUKERI
Penolong Pentadbir Tanah (Pendaftaran)
b.p. Pentadbir Tanah Kubang Pasu
Kedah

No. 439.

(Seksyen 168)

NOTIS BERKENAAN DENGAN CADANGAN HENDAK MENGELUARKAN
HAKMILIK SAMBUNGAN (ATAU SURATAN YANG DIKELUARKAN YANG
BAHARU SEBAGAI GANTINYA)

(Section 168)

NOTICE OF INTENTION TO ISSUE TITLE IN CONTINUATION
(OR NEW ISSUE DOCUMENT IN LIEU THEREOF)

Pada menjalankan kuasa yang diberikan oleh seksyen 168 Kanun Tanah Negara, notis adalah dengan ini diberi bahawa adalah dicadangkan hendak mengeluarkan hakmilik sambungan bagi tanah-tanah yang tersebut dalam Jadual di bawah ini kerana sebab-sebab yang berikut:

Hilang dalam simpanan.

In exercise of the powers conferred by section 168 of the National Land Code, notice is hereby given that it is proposed to issue title in continuation to the lands described in the Schedule below for the following reasons:

Lost.

JADUAL/SCHEDULE

Mukim	No. Lot/Bahagian dan No. Fail	Keluasan/Jenis dan No. Surat Hakmilik		
<i>Mukim</i>	<i>Lot No./Share and File No.</i>	<i>Area/Description and No. of Title</i>	Hektar/ <i>Hectares</i>	G.M.
Sala Besar	5968 PTY(B): 8/2021		1.583	1778
Sala Besar	1941 PTY(B): 9/2021		0.3514	4985

Bertarikh 31 Mac 2021

Dated 31 March 2021

[PSU(K) 946-1379 Jld. 246; PTY(B): 15/2021/Warta(2)]

MOHAMMAD AFIFI BIN MOHAMMAD
*Penolong Pentadbir Tanah Yan
 b.p. Pentadbir Tanah Yan
 Kedah/
 Assistant Land Administrator Yan
 for Land Administrator Yan
 Kedah*

No. 440.

(Seksyen 168)

NOTIS BERKENAAN DENGAN CADANGAN HENDAK MENGELUARKAN
 HAKMILIK SAMBUNGAN (ATAU SURATAN YANG DIKELUARKAN YANG
 BAHARU SEBAGAI GANTINYA)

(Section 168)

NOTICE OF INTENTION TO ISSUE TITLE IN CONTINUATION
 (OR NEW ISSUE DOCUMENT IN LIEU THEREOF)

Pada menjalankan kuasa yang diberikan oleh seksyen 168 Kanun Tanah Negara, notis adalah dengan ini diberi bahawa adalah dicadangkan hendak menggantikan surat hakmilik yang dikeluarkan bagi tanah yang tersebut dalam Jadual di bawah:

In exercise of the powers conferred by section 168 of the National Land Code, notice is hereby given that it is proposed to replace the issue document of title to the land described in the Schedule below:

JADUAL/SCHEDULE

Mukim/*Mukim*—Bukit Pinang. No. Lot/*Lot No.*—444. No. Fail/*File No.*—PTKS/B/37/2021 I.H. Jenis dan Surat Hakmilik/*Description and No. of Title*—G.M. 623. Keluasan/*Area*—1.6764 hektar/*hectares*. Sebab-sebab/*Reasons*—Dokumen hakmilik keluaran telah hilang/*The issue document of title has lost*.

Bertarikh 31 Mac 2020

Dated 31 March 2020

[PSU(K) 946-1379 Jld. 246]

MUHAMMAD ABDUL ROZAQ BIN ABDUL HALIM
Penolong Pentadbir Tanah
b.p. Pentadbir Tanah Kota Setar
Kedah/
Assistant Land Administrator
b.p. Land Administrator Kota Setar
Kedah

No. 441.

(Seksyen 168)

NOTIS BERKENAAN DENGAN CADANGAN HENDAK MENGELUARKAN
HAKMILIK SAMBUNGAN (ATAU SURATAN YANG DIKELUARKAN YANG
BAHARU SEBAGAI GANTINYA)

(Section 168)

NOTICE OF INTENTION TO ISSUE TITLE IN CONTINUATION
(OR NEW ISSUE DOCUMENT IN LIEU THEREOF)

Pada menjalankan kuasa yang diberikan oleh seksyen 168 Kanun Tanah Negara, notis adalah dengan ini diberi bahawa adalah dicadangkan hendak menggantikan surat hakmilik yang dikeluarkan bagi tanah yang tersebut dalam Jadual di bawah:

In exercise of the powers conferred by section 168 of the National Land Code, notice is hereby given that it is proposed to replace the issue document of title to the land described in the Schedule below:

JADUAL/SCHEDULE

Mukim/*Mukim*—Pekan Gunung. No. Lot/*Lot No.*—370. No. Fail/*File No.*—PTKS/B/38/2021 I.H. Jenis dan Surat Hakmilik/*Description and No. of Title*—G.M. 37. Keluasan/*Area*—0.0872 hektar/*hectares*. Sebab-sebab/*Reasons*—Dokumen hakmilik keluaran telah hilang/*The issue document of title has lost*.

Bertarikh 31 Mac 2020
Dated 31 March 2020
[PSU(K) 946-1379 Jld. 246]

MUHAMMAD ABDUL ROZAQ BIN ABDUL HALIM
Penolong Pentadbir Tanah
b.p. Pentadbir Tanah Kota Setar
Kedah/
Assistant Land Administrator
b.p. Land Administrator Kota Setar
Kedah

No. 442.

(Seksyen 168)

NOTIS BERKENAAN DENGAN CADANGAN HENDAK MENGELUARKAN
HAKMILIK SAMBUNGAN (ATAU SURATAN YANG DIKELUARKAN YANG
BAHARU SEBAGAI GANTINYA)

(Section 168)

NOTICE OF INTENTION TO ISSUE TITLE IN CONTINUATION
(OR NEW ISSUE DOCUMENT IN LIEU THEREOF)

Pada menjalankan kuasa yang diberikan oleh seksyen 168 Kanun Tanah Negara, notis adalah dengan ini diberi bahawa adalah dicadangkan hendak menggantikan surat hakmilik yang dikeluarkan bagi tanah yang tersebut dalam Jadual di bawah:

In exercise of the powers conferred by section 168 of the National Land Code, notice is hereby given that it is proposed to replace the issue document of title to the land described in the Schedule below:

JADUAL/SCHEDULE

Mukim/*Mukim*—Bandar Alor Setar. No. Lot/*Lot No.*—174. No. Fail/*File No.*—PTKS/B/39/2021 I.H. Jenis dan Surat Hakmilik/*Description and No. of Title*—G.M. 11092. Keluasan/*Area*—2.8727 hektar/*hectares*. Sebab-sebab/*Reasons*—Dokumen hakmilik keluaran telah hilang/*The issue document of title has lost*.

Bertarikh 31 Mac 2020
Dated 31 March 2020
[PSU(K) 946-1379 Jld. 246]

MUHAMMAD ABDUL ROZAQ BIN ABDUL HALIM
Penolong Pentadbir Tanah
b.p. Pentadbir Tanah Kota Setar
Kedah/
Assistant Land Administrator
b.p. Land Administrator Kota Setar
Kedah

No. 443.

(Seksyen 168)

NOTIS BERKENAAN DENGAN CADANGAN HENDAK MENGELUARKAN
HAKMILIK SAMBUNGAN (ATAU SURATAN YANG DIKELUARKAN YANG
BAHARU SEBAGAI GANTINYA)

(Section 168)

NOTICE OF INTENTION TO ISSUE TITLE IN CONTINUATION
(OR NEW ISSUE DOCUMENT IN LIEU THEREOF)

Pada menjalankan kuasa yang diberikan oleh seksyen 168 Kanun Tanah Negara, notis adalah dengan ini diberi bahawa adalah dicadangkan hendak menggantikan suratan hakmilik yang dikeluarkan bagi tanah-tanah yang tersebut dalam Jadual di bawah ini kerana sebab-sebab yang berikut:

Dokumen hakmilik keluaran telah hilang.

In exercise of the powers conferred by section 168 of the National Land Code, notice is hereby given that it is proposed to replace the issue document of title to the lands described in the Schedule below for the following reasons:

The issue document of title has lost.

JADUAL/SCHEDULE

Mukim	No. Lot/Bahagian dan No. Fail	Keluasan/Jenis dan No. Surat Hakmilik		
<i>Mukim</i>	<i>Lot No./Share and File No.</i>	<i>Areal/Description and No. of Title</i>	Hektar/ <i>Hectares</i>	G.M.
Bandar Langgar	157 PTKS/B/40/2021 I.H Seksyen 2	0.0032	585	
Bandar Langgar	158 PTKS/B/40/2021 I.H Seksyen 2	0.0275	586	

Bertarikh 31 Mac 2021

Dated 31 March 2021

[PSU(K) 946-1379 Jld. 246]

MUHAMMAD ABDUL ROZAQ BIN ABDUL HALIM
Penolong Pentadbir Tanah
b.p. Pentadbir Tanah Kota Setar
Kedah/
Assistant Land Administrator
b.p. Land Administrator Kota Setar
Kedah

No. 444.

(Seksyen 168)

NOTIS BERKENAAN DENGAN CADANGAN HENDAK MENGELUARKAN
HAKMILIK SAMBUNGAN (ATAU SURATAN YANG DIKELUARKAN YANG
BAHARU SEBAGAI GANTINYA)

(Section 168)

NOTICE OF INTENTION TO ISSUE TITLE IN CONTINUATION
(OR NEW ISSUE DOCUMENT IN LIEU THEREOF)

Pada menjalankan kuasa yang diberikan oleh seksyen 168 Kanun Tanah Negara, notis adalah dengan ini diberi bahawa adalah dicadangkan hendak menggantikan surat hakmilik yang dikeluarkan bagi tanah yang tersebut dalam Jadual di bawah:

In exercise of the powers conferred by section 168 of the National Land Code, notice is hereby given that it is proposed to replace the issue document of title to the land described in the Schedule below:

JADUAL/SCHEDULE

Mukim/*Mukim*—Bukit Pinang. No. Lot/*Lot No.*—405. No. Fail/*File No.*—PTKS/B/41/2021 I.H. Jenis dan Surat Hakmilik/*Description and No. of Title*—G.M. 622. Keluasan/*Area*—1.2188 hektar/*hectares*. Sebab-sebab/*Reasons*—Dokumen hakmilik keluaran telah hilang/*The issue document of title has lost*.

Bertarikh 31 Mac 2020

Dated 31 March 2020

[PSU(K) 946-1379 Jld. 246]

MUHAMMAD ABDUL ROZAQ BIN ABDUL HALIM
Penolong Pentadbir Tanah
b.p. Pentadbir Tanah Kota Setar
Kedah/
Assistant Land Administrator
b.p. Land Administrator Kota Setar
Kedah

No. 445.

(Seksyen 168)

NOTIS BERKENAAN DENGAN CADANGAN HENDAK MENGELUARKAN
HAKMILIK SAMBUNGAN (ATAU SURATAN YANG DIKELUARKAN YANG
BAHARU SEBAGAI GANTINYA)

(Section 168)

NOTICE OF INTENTION TO ISSUE TITLE IN CONTINUATION
(OR NEW ISSUE DOCUMENT IN LIEU THEREOF)

Pada menjalankan kuasa yang diberikan oleh seksyen 168 Kanun Tanah Negara, notis adalah dengan ini diberi bahawa adalah dicadangkan hendak menggantikan surat hakmilik yang dikeluarkan bagi tanah yang tersebut dalam Jadual di bawah:

In exercise of the powers conferred by section 168 of the National Land Code, notice is hereby given that it is proposed to replace the issue document of title to the land described in the Schedule below:

JADUAL/SCHEDULE

Mukim/*Mukim*—Bandar Kuala Kedah. No. Lot/*Lot No.*—6145. No. Fail/*File No.*—PTKS/B/43/2021 I.H. Jenis dan Surat Hakmilik/*Description and No. of Title*—G.M. 6096. Keluasan/*Area*—1.5375 hektar/*hectares*. Sebab-sebab/*Reasons*—Dokumen hakmilik keluaran telah hilang/*The issue document of title has lost*.

Bertarikh 31 Mac 2020

Dated 31 March 2020

[PSU(K) 946-1379 Jld. 246]

MUHAMMAD ABDUL ROZAQ BIN ABDUL HALIM

Penolong Pentadbir Tanah

b.p. Pentadbir Tanah Kota Setar

Kedah/

Assistant Land Administrator

b.p. Land Administrator Kota Setar

Kedah

No. 446.

(Seksyen 168)

NOTIS BERKENAAN DENGAN CADANGAN HENDAK MENGELUARKAN
HAKMILIK SAMBUNGAN (ATAU SURATAN YANG DIKELUARKAN YANG
BAHARU SEBAGAI GANTINYA)

(Section 168)

NOTICE OF INTENTION TO ISSUE TITLE IN CONTINUATION
(OR NEW ISSUE DOCUMENT IN LIEU THEREOF)

Pada menjalankan kuasa yang diberikan oleh seksyen 168 Kanun Tanah Negara, notis adalah dengan ini diberi bahawa adalah dicadangkan hendak menggantikan surat hakmilik yang dikeluarkan bagi tanah yang tersebut dalam Jadual di bawah:

In exercise of the powers conferred by section 168 of the National Land Code, notice is hereby given that it is proposed to replace the issue document of title to the land described in the Schedule below:

JADUAL/SCHEDULE

Mukim/*Mukim*—Tajar. No. Lot/*Lot No.*—1536. No. Fail/*File No.*—PTKS/B/44/2021
I.H. Jenis dan Surat Hakmilik/*Description and No. of Title*—G.M. 636. Keluasan/
Area—1.2836 hektar/*hectares*. Sebab-sebab/*Reasons*—Dokumen hakmilik
keluaran telah hilang/*The issue document of title has lost*.

Bertarikh 31 Mac 2020

Dated 31 March 2020

[PSU(K) 946-1379 Jld. 246]

MUHAMMAD ABDUL ROZAQ BIN ABDUL HALIM
Penolong Pentadbir Tanah
b.p. Pentadbir Tanah Kota Setar
Kedah/
Assistant Land Administrator
b.p. Land Administrator Kota Setar
Kedah

No. 447.

(Seksyen 168)

NOTIS BERKENAAN DENGAN CADANGAN HENDAK MENGELUARKAN
HAKMILIK SAMBUNGAN (ATAU SURATAN YANG DIKELUARKAN YANG
BAHARU SEBAGAI GANTINYA)

(Section 168)

NOTICE OF INTENTION TO ISSUE TITLE IN CONTINUATION
(OR NEW ISSUE DOCUMENT IN LIEU THEREOF)

Pada menjalankan kuasa yang diberikan oleh seksyen 168 Kanun Tanah
Negara, notis adalah dengan ini diberi bahawa adalah dicadangkan hendak
menggantikan surat hakmilik yang dikeluarkan bagi tanah yang tersebut
dalam Jadual di bawah:

In exercise of the powers conferred by section 168 of the National Land Code,
notice is hereby given that it is proposed to replace the issue document of
title to the land described in the Schedule below:

JADUAL/SCHEDULE

Mukim/*Mukim*—Bandar Anak Bukit. No. Lot/*Lot No.*—833. No. Fail/*File No.*—PTKS/B/45/2021 I.H. Jenis dan Surat Hakmilik/*Description and No. of Title*—G.M. 1467. Keluasan/*Area*—0.3953 hektar/*hectares*. Sebab-sebab/*Reasons*—Dokumen hakmilik keluaran telah hilang/*The issue document of title has been lost*.

Bertarikh 1 April 2020

Dated 1 April 2020

[PSU(K) 946-1379 Jld. 246]

MUHAMMAD ABDUL ROZAQ BIN ABDUL HALIM
Penolong Pentadbir Tanah
b.p. Pentadbir Tanah Kota Setar
Kedah
Assistant Land Administrator
b.p. Land Administrator Kota Setar
Kedah

No. 448.

(Seksyen 168)

NOTIS BERKENAAN DENGAN CADANGAN HENDAK MENGELUARKAN
HAKMILIK SAMBUNGAN (ATAU SURATAN YANG DIKELUARKAN YANG
BAHARU SEBAGAI GANTINYA)

PEMBETULAN

Dalam Pemberitahuan *Warta* No. 377 yang disiarkan pada 1 April 2021, No. Rujukan PSU(K) 946-1379 Jd. 242; PTG.KED/B/146/2020(IH)(3) digantikan dengan No. Rujukan PTG.KED/B/38/2021(IH)(3).

[PTG.KED/B/38/2021(IH)(3)]

No. 449.

(Seksyen 187B)

NOTIS MENGENAI CADANGAN HENDAK MENGELUARKAN DOKUMEN
HAKMILIK KELUARAN SEMENTARA YANG BARU

(Section 187B)

NOTICE OF INTENTION TO ISSUE NEW DOCUMENT OF QUALIFIED TITLE

Pada menjalankan kuasa yang diberi oleh seksyen 187B Kanun Tanah Negara, notis adalah dengan ini diberi bahawa adalah dicadangkan untuk menggantikan dokumen hakmilik keluaran sementara bagi tanah yang diperihalkan dalam Jadual di bawah ini kerana sebab-sebab yang berikut:

Hilang.

In exercise of the powers conferred by section 187B of the National Land Code, notice is hereby given that it is proposed to replace the issue document of qualified title to the land described in the Schedule below for the following reasons:

Lost.

JADUAL/SCHEDULE

Mukim	No. Lot/Bahagian dan No. Fail		Keluasan/Perihal dan No. Surat Hakmilik	
<i>Mukim</i>	<i>Lot No./Share and File No.</i>		<i>Area/Description and No. of Title</i>	
			Meter Persegi/ Square Metres	H.S.M.
Bandar Anak Bukit	P.T. 73	PTKS/B/42/2021 I.H	726.0379	128
Bandar Anak Bukit	P.T. 74	PTKS/B/42/2021 I.H	1940.0031	129

Bertarikh 31 Mac 2021

Dated 31 March 2021

[PSU(K) 946-1379 Jld. 246]

MUHAMMAD ABDUL ROZAQ BIN ABDUL HALIM
Penolong Pentadbir Tanah
b.p. Pentadbir Tanah Kota Setar
Kedah/
Assistant Land Administrator
b.p. Land Administrator Kota Setar
Kedah

JADUAL I
 (Aturan 23(2))

ATURAN SURAT-SURAT HAKMILIK SEMENTARA (MASA PERALIHAN) KEDAH TAHUN 1967

SCHEDULE I
 (Rule 23(2))

KEDAH PROVISIONAL TITLES (TRANSITIONAL RULES) 1967

No. 450.

NOTIS TUJUAN HENDAK MENGELUARKAN SALINAN HAKMILIK SEMENTARA
 (PROVISIONAL TITLES) YANG DIAKUI SAH

NOTICE OF INTENTION TO ISSUE CERTIFIED COPIES OF PROVISIONAL TITLE

Dengan ini diberi notis adalah dicadangkan hendak dikeluarkan salinan surat hakmilik sementara (Provisional Titles) yang diakui sah mengenai tanah-tanah yang tersebut di dalam Jadual di bawah kerana sebab-sebab yang berikut:

Notice is hereby given that it is proposed to issue certified copies of provisional title in respect of the lands described in the Schedule below for the following reasons:

JADUAL/SCHEDULE

Bandar/Pekan/Mukim/Town/Village/Mukim—Bandar Jitra. No. P.T./P.T. No.—Plot 484. Jenis dan No. Hakmilik/Description and No. of Title—H.S.M. 2341. No. Fail/File No.—I/H/31/2021. Keluasan/Area—153.29 meter persegi/square metres. Sebab/Reason—Hilang/Lost.

Bertarikh 28 Mac 2021

Dated 28 March 2021

[PSU(K) 946-1379 Jld 246; PTKP/I/H/31/2021(02)]

MIUHAMMAD IZZAT BIN SUKERI
Penolong Pentadbir Tanah (Pendaftaran)
b.p. Pentadbir Tanah Kubang Pasu
Kedah

No. 451.

NOTIS TUJUAN HENDAK MENGELUARKAN SALINAN HAKMILIK SEMENTARA
(PROVISIONAL TITLES) YANG DIAKUI SAH

NOTICE OF INTENTION TO ISSUE CERTIFIED COPIES OF PROVISIONAL TITLE

Dengan ini diberi notis adalah dicadangkan hendak dikeluarkan salinan surat hakmilik sementara (Provisional Titles) yang diakui sah mengenai tanah-tanah yang tersebut di dalam Jadual di bawah kerana sebab-sebab yang berikut:

Notice is hereby given that it is proposed to issue certified copies of provisional title in respect of the lands described in the Schedule below for the following reasons:

JADUAL/SCHEDULE

Bandar/Pekan/Mukim/Town/Village/Mukim—Naga. No. P.T./P.T. No.—Plot. Jenis dan No. Hakmilik/Description and No. of Title—H.S.M. 99. No. Fail/File No.—I/H/33/2021. Keluasan/Area—2.1839 hektar/hectares. Sebab/Reason—Hilang/Lost.

Bertarikh 28 Mac 2021

Dated 28 March 2021

[PSU(K) 946-1379 Jld 246; PTKP/I/H/33/2021(02)]

MIUHAMMAD IZZAT BIN SUKERI
Penolong Pentadbir Tanah (Pendaftaran)
b.p. Pentadbir Tanah Kubang Pasu
Kedah

No. 452.

NOTIS TUJUAN HENDAK MENGELUARKAN SALINAN HAKMILIK SEMENTARA
(PROVISIONAL TITLES) YANG DIAKUI SAH

NOTICE OF INTENTION TO ISSUE CERTIFIED COPIES OF PROVISIONAL TITLE

Dengan ini diberi notis adalah dicadangkan hendak dikeluarkan salinan surat hakmilik sementara (Provisional Titles) yang diakui sah mengenai tanah-tanah yang tersebut di dalam Jadual di bawah kerana sebab-sebab yang berikut:

Notice is hereby given that it is proposed to issue certified copies of provisional title in respect of the lands described in the Schedule below for the following reasons:

JADUAL/SCHEDULE

Bandar/Pekan/Mukim/Town/Village/Mukim—Wang Tepus. No. P.T./P.T. No.—200.
Jenis dan No. Hakmilik/Description and No. of Title—H.S.M. 4/1970. No.
Fail/File No.—I/H/38/2021. Keluasan/Area—0.2503 hektar/hectares. Sebab/
Reason—Hilang/Lost.

Bertarikh 28 Mac 2021

Dated 28 March 2021

[PSU(K) 946-1379 Jld 246; PTKP/I/H/38/2021(2)]

MIUHAMMAD IZZAT BIN SUKERI
Penolong Pentadbir Tanah (Pendaftaran)
b.p. Pentadbir Tanah Kubang Pasu
Kedah

No. 453.

DEPOSIT MAHKAMAH YANG BELUM DITUNTUT

Dimaklumkan bahawa Aturan 90, Kaedah 16 di dalam Kaedah-Kaedah Mahkamah 2012 telah menetapkan bahawa semua deposit yang tidak dituntut dan telah mencapai usia 10 tahun ke atas hendaklah diwartakan pada bulan Januari setiap tahun. Aturan 90, Kaedah 17(1) pula menetapkan deposit yang tidak dituntut selepas pewartaan dibuat dan telah mencapai usia 15 tahun hendaklah dipindahkan kepada Hasil Kerajaan.

SENARAI PENDEPOSIT

KOD JABATAN: 21/JABATAN PERDANA MENTERI
KOD PTJ: 20190606/MAHKAMAH MAJLISRET JITRA
KOD AKAUN: L1112109/DEPOSIT MAHKAMAH RENDAH

Bil.	Nama Pendeposit	No. Kes	No. Akaun Subsidiari	Tarikh	Resit		
					No. Resit	Amaun (RM)	
1.	M/S Manjit Singh & Co.	73-08-73	0002/1973	1973	AC633916	299.17	
2.	Yaacob bin Ahmad	73-10-73	0008/1973	1973	AC634812	12.20	
3.	KWSP	73-01-10	0075/2010	2010	ECAS201795	95.00	
JUMLAH							<u>406.37</u>

Hakcipta Pencetak (H)

PERCETAKAN NASIONAL MALAYSIA BERHAD

Semua Hak Terpelihara. Tiada mana-mana bahagian jua daripada penerbitan ini boleh diterbitkan semula atau disimpan di dalam bentuk yang boleh diperolehi semula atau disiarkan dalam sebarang bentuk dengan apa jua cara elektronik, mekanikal, fotokopi, rakaman dan/atau sebaliknya tanpa mendapat izin daripada Percetakan Nasional Malaysia Berhad (Pencetak kepada Kerajaan Malaysia yang dilantik).



DICETAK OLEH
PERCETAKAN NASIONAL MALAYSIA BERHAD
CAWANGAN ALOR SETAR
BAGI PIHAK DAN DENGAN PERINTAH KERAJAAN MALAYSIA