



NEGERI KEDAH DARUL AMAN

Warta Kerajaan

DITERBITKAN DENGAN KUASA

GOVERNMENT OF KEDAH DARUL AMAN GAZETTE

PUBLISHED BY AUTHORITY

Jil. 64

1hb April 2021

No. 7

No. 334.

ENAKMEN MUFTI DAN FATWA (KEDAH DARUL AMAN) 2008

PEMBERITAHUAN FATWA DI BAWAH SEKSYEN 23 DAN 24

FATWA ANAK TAK SAHTARAF

Pada menjalankan kuasa yang diberikan oleh seksyen 23 dan 24, Enakmen Mufti dan Fatwa (Kedah Darul Aman) 2008 [*Enakmen No. 10 Tahun 2008*]; Jawatankuasa Fatwa dan atas titah perintah Kebawah Duli Yang Maha Mulia Sultan Negeri Kedah Darul Aman dengan ini menyiarkan fatwa seperti dinyatakan dalam Jadual.

JADUAL

Berdasarkan keputusan Mesyuarat Jawatankuasa Fatwa Negeri Kedah Darul Aman yang bersidang pada 26 Julai 2020, inilah diputuskan fatwa untuk diguna pakai di Negeri Kedah Darul Aman seperti berikut:

1. Anak tak sahtaraf mengikut hukum Syarak ialah;
 - (i) Anak yang dilahirkan bukan daripada pernikahan yang sah sama ada akibat zina, rogol dan dia bukan daripada persetubuhan syubhah atau bukan daripada anak perhambaan;
 - (ii) Anak yang dilahirkan kurang dari 6 bulan 2 saat (*lahzah*) qamariah dari waktu "*imkan ad-dukhul*"; dan

- (iii) Anak yang dilahirkan lebih dari 6 bulan 2 saat (*lahzah*) *qamariah* dari waktu “*imkan ad-dukhul*” selepas akad yang sah dan ada bukti dari segi syarak bahawa anak tersebut adalah anak luar nikah melalui pengakuan (*iqrar*) mereka yang berkenaan (sama ada suami dan isteri tersebut atau salah seorang daripadanya).
2. Penamaan anak tak sahtaraf;
- (i) Anak tak sahtaraf hendaklah di “bin” atau di “binti” kepada “Abdullah” atau salah satu daripada nama-nama Allah (*Asmaul Husna*) dengan penambahan “Abdul” seperti Abdul Rahman, Abdul Qadir, Abdul Muhaimin dan lain-lain;
- (ii) Tidak dibenar nama anak tak sahtaraf itu tanpa perkataan di “bin” atau di “binti”;
- (iii) Anak tak sahtaraf tidak boleh di “bin” atau di “binti” kepada bapa biologi yang menyebabkan kehamilan anak tak sahtaraf itu atau yang mengaku menjadi bapa kepada anak tersebut; dan
- (iv) Sekiranya bapa biologi bernama Abdullah atau salah satu daripada nama-nama Allah (*Asmaul Husna*), maka anak tak sahtaraf itu hendaklah di “bin” atau di “binti” kepada nama-nama Allah (*Asmaul Husna*) yang lain selain daripada nama bapa biologi tersebut.
3. Kesan anak tak sahtaraf;
- (i) Syarak hanya mengiktiraf sabit anak tak sahtaraf hanya di sebelah ibunya (ke atas dan ke bawah) sahaja. Oleh itu, mereka menjadi mahram, boleh mewarisi serta bertanggung hak nafkah dan *hadhanah* antara satu sama lain; dan
- (ii) Jika bapa biologi berkahwin dengan ibu kepada anak tak sahtaraf dan sabit persetubuhan, maka;
- (a) hubungan bapa biologi dengan anak tak sahtaraf itu adalah seperti hubungan bapa tiri dengan anak tiri dan mereka adalah mahram;
- (b) bapa biologi itu tidak boleh menjadi wali kepada anak tak sahtaraf tersebut; dan
- (c) bapa biologi dan anak tak sahtaraf itu tidak berhak mewarisi harta pusaka antara satu sama lain.
4. Kesalahan;

Mana-mana orang yang tidak mematuhi Perkara di perenggan 2 (i), (ii), (iii) dan (iv) adalah menjadi suatu kesalahan melanggar fatwa.

5. Pemansuhan;

Fatwa mengenai “ANAK TAK SAHT ARAF” yang telah disiarkan melalui *Warta* No. 506. Jil. 54 No. 13 Tahun 2011 bertarikh 23 Jun 2011 dengan ini dimansuhkan.

Bertarikh

[() dlm. JMKN(F) 603 Jld. 2; PUN(KD) 600-1/5/3(4)]

DATO' PADUKA SYEIKH FADZIL BIN HAJI AWANG

Mufti

Negeri Kedah Darul Aman

No. 335.

ENAKMEN MUFTI DAN FATWA (KEDAH DARUL AMAN) 2008

PEMBERITAHUAN FATWA DI BAWAH SEKSYEN 24

PENGGUNAAN JIN MENURUT ISLAM

Pada menjalankan kuasa yang diberikan oleh seksyen 24, Enakmen Mufti dan Fatwa (Kedah Darul Aman) 2008 [*Enakmen No. 10 Tahun 2008*]; Jawatankuasa Fatwa dan atas titah perintah Kebawah Duli Yang Maha Mulia Sultan Negeri Kedah Darul Aman dengan ini menyiarkan fatwa seperti dinyatakan dalam Jadual.

JADUAL

1. Berdasarkan keputusan Mesyuarat Jawatankuasa Fatwa Negeri Kedah Darul Aman yang bersidang pada 13 Disember 2020, inilah diputuskan fatwa untuk diguna pakai di Negeri Kedah Darul Aman seperti berikut:

- (i) Bersahabat dengan jin dengan tujuan mendapat pertolongan dalam apa-apa perkara yang ditegah oleh Syarak adalah haram.
- (ii) Bekerjasama dengan jin dalam apa-apa perkara yang bertentangan dengan syarak adalah haram.
- (iii) Meminta pertolongan jin dalam rawatan perubatan sehingga membawa kepada syirik adalah haram.
- (iv) Meminta pertolongan jin untuk mendapatkan apa-apa perkara seperti kekayaan, kekuatan, kehebatan dan sebagainya adalah haram.
- (v) Meminta dan menggunakan khidmat jin untuk ilmu sihir atau nujum adalah haram.

2. Kesalahan:

Mana-mana orang yang tidak mematuhi perkara 1 (i), (ii), (iii), (iv) dan (v) adalah menjadi suatu kesalahan melanggar fatwa.

Bertarikh

[() dlm. JMKN(F) 603 Jld. 2; PUN(KD) 600-1/5/3(4)]

DATO' PADUKA SYEIKH FADZIL BIN HAJI AWANG

Mufti

Negeri Kedah Darul Aman

No. 336.

ENAKMEN MUFTI DAN FATWA (KEDAH DARUL AMAN) 2008

PEMBERITAHUAN FATWA DI BAWAH SEKSYEN 24

AMALAN SIHIR ATAU ILMU HITAM

Pada menjalankan kuasa yang diberikan oleh seksyen 24, Enakmen Mufti dan Fatwa (Kedah Darul Aman) 2008 [*Enakmen No. 10 Tahun 2008*]; Jawatankuasa Fatwa dan atas titah perintah Kebawah Duli Yang Maha Mulia Sultan Negeri Kedah Darul Aman dengan ini menyiarkan fatwa seperti dinyatakan dalam Jadual.

JADUAL

1. Berdasarkan keputusan Mesyuarat Jawatankuasa Fatwa Negeri Kedah Darul Aman yang bersidang pada 13 Disember 2020, inilah diputuskan fatwa untuk diguna pakai di Negeri Kedah Darul Aman seperti berikut:

- (i) Perbuatan sihir atau ilmu hitam adalah suatu dosa besar dan boleh membawa kepada syirik dan hukum beramal dengannya adalah haram.
- (ii) Mana-mana pengamal sihir atau ilmu hitam yang mendatangkan kemudharatan kepada seseorang adalah haram.

2. Kesalahan:

Mana-mana orang yang tidak mematuhi perkara 1 (i) dan (ii) adalah menjadi suatu kesalahan melanggar fatwa.

Bertarikh

[() dlm. JMKN(F) 603 Jld. 2; PUN(KD) 600-1/5/3(4)]

DATO' PADUKA SYEIKH FADZIL BIN HAJI AWANG

Mufti

Negeri Kedah Darul Aman

No. 337.

ENAKMEN MUFTI DAN FATWA (KEDAH DARUL AMAN) 2008

PEMBERITAHUAN FATWA DI BAWAH SEKSYEN 24

AMALAN KHURAFAT DAN AZIMAT

Pada menjalankan kuasa yang diberikan oleh seksyen 24, Enakmen Mufti dan Fatwa (Kedah Darul Aman) 2008 [*Enakmen No. 10 Tahun 2008*]; Jawatankuasa Fatwa dan atas titah perintah Kebawah Duli Yang Maha Mulia Sultan Negeri Kedah Darul Aman dengan ini menyiarkan fatwa seperti dinyatakan dalam Jadual.

JADUAL

1. Berdasarkan keputusan Mesyuarat Jawatankuasa Fatwa Negeri Kedah Darul Aman yang bersidang pada 13 Disember 2020, inilah diputuskan fatwa untuk diguna pakai di Negeri Kedah Darul Aman seperti berikut:

- (i) Khurafat ialah semua cerita atau rekaan atau khayalan, ajaran-ajaran, pantang larang, adat istiadat, ramalan-ramalan, pemujaan atau kepercayaan yang menyimpang daripada ajaran Islam. Khurafat juga merangkumi cerita dan perbuatan yang direka dan bersifat karut atau dusta.
- (ii) Kepercayaan dan perbuatan karut yang dianggap mempunyai hubungan dengan agama Islam sedangkan pada hakikatnya bertentangan dengan konsep tauhid dan syariat juga termasuk dalam amalan khurafat.
- (iii) Azimat ialah suatu bentuk permohonan untuk mendapatkan pertolongan atau bantuan bagi manfaat diri sendiri atau untuk memudharatkan orang lain dengan menggunakan objek-objek dan ayat-ayat tertentu yang dianggap mempunyai kesaktian dan kuasa ghaib yang melampaui kekuatan semula jadi apabila dijumpai atau dipuja.
- (iv) Islam sangat menitikberatkan soal akidah dan syariat. Segala amalan dan kepercayaan yang tidak berdasarkan kepada sumber yang asal seperti AI-Quran, hadith, ijmak dan qias adalah ditolak oleh Islam.
- (v) Amalan memuja atau memohon pertolongan seperti yang sering dilakukan oleh sebahagian bomoh, dukun, pawang, tukang sihir atau tukang tenung adalah syirik dan menyesatkan.
- (vi) Mana-mana orang yang bersahabat dan menggunakan jin, bomoh, dukun, pawang, tukang sihir atau tukang tenung adalah tergolong dalam kalangan orang yang menzalimi diri sendiri.
- (vii) Amalan penggunaan azimat atau tangkal sebagai pelindung diri seperti ilmu kebal, ilmu pengasih, ilmu pelemah hati, ilmu penjauh jin dan sebagainya yang dicampuradukkan dengan sihir atau ilmu hitam adalah syirik dan menyeleweng daripada ajaran Islam.

2. Kesalahan:

Mana-mana orang yang tidak mematuhi perkara 1 (i), (ii), (iii), (iv), (v), (vi) dan (vii) adalah menjadi suatu kesalahan melanggar fatwa.

Bertarikh

[() dlm. JMNK(F) 603 Jld. 2; PUN(KD) 600-1/5/3(4)]

DATO' PADUKA SYEIKH FADZIL BIN HAJI AWANG

Mufti

Negeri Kedah Darul Aman

No. 338.

ENAKMEN MUFTI DAN FATWA (KEDAH DARUL AMAN) 2008

PEMBERITAHUAN FATWA DI BAWAH SEKSYEN 24

AMALAN KEBATINAN DALAM PERSEMBAHAN KESENIAN TRADISIONAL

Pada menjalankan kuasa yang diberikan oleh seksyen 24, Enakmen Mufti dan Fatwa (Kedah Darul Aman) 2008 [*Enakmen No. 10 Tahun 2008*]; Jawatankuasa Fatwa dan atas titah perintah Kebawah Duli Yang Maha Mulia Sultan Negeri Kedah Darul Aman dengan ini menyiarkan fatwa seperti dinyatakan dalam Jadual.

JADUAL

1. Berdasarkan keputusan Mesyuarat Jawatankuasa Fatwa Negeri Kedah Darul Aman yang bersidang pada 13 Disember 2020, inilah diputuskan fatwa untuk diguna pakai di Negeri Kedah Darul Aman seperti berikut:

“Jawatankuasa telah memutuskan bahawa amalan-amalan kebatinan dalam persembahan kesenian atau kebudayaan tradisional yang mengandungi unsur-unsur mistik, tahyul dan khurafat adalah ditegah oleh ajaran Islam kerana ia boleh menjejaskan akidah umat Islam”.

2. Kesalahan:

Mana-mana orang yang tidak mematuhi perkara di atas adalah menjadi suatu kesalahan melanggar fatwa.

Bertarikh

[() dlm. JMNK(F) 603 Jld. 2; PUN(KD) 600-1/5/3(4)]

DATO' PADUKA SYEIKH FADZIL BIN HAJI AWANG

Mufti

Negeri Kedah Darul Aman

No. 339.**ENAKMEN MUFTI DAN FATWA (KEDAH DARUL AMAN) 2008**

PEMBERITAHUAN FATWA DI BAWAH SEKSYEN 24

FAHAMAN DAN AJARAN HIZBUT TAHRIR

Pada menjalankan kuasa yang diberikan oleh seksyen 24, Enakmen Mufti dan Fatwa (Kedah Darul Aman) 2008 [*Enakmen No. 10 Tahun 2008*]; Jawatankuasa Fatwa dan atas titah perintah Kebawah Duli Yang Maha Mulia Sultan Negeri Kedah Darul Aman dengan ini menyiarkan fatwa seperti dinyatakan dalam Jadual.

JADUAL

Berdasarkan keputusan Mesyuarat Jawatankuasa Fatwa Negeri Kedah Darul Aman pada 13 Disember 2020, inilah fatwa untuk diguna pakai di Negeri Kedah Darul Aman seperti berikut:

1. Fahaman dan ajaran Hizbut Tahrir adalah bercanggah dan menyeleweng daripada pegangan Ahli Sunnah Wal Jamaah yang menjadi teras pegangan masyarakat Islam. Fahaman dan ajaran ini perlu disekat keseluruhannya dari berkembang di negeri ini berdasarkan percanggahan yang terdapat di dalam fahaman dan ajaran tersebut meliputi beberapa perkara berikut:

- (i) Berpegang dengan fahaman yang tidak selari dengan aqidah Ahli Sunnah Wal Jamaah seperti Mu'tazilah, Qadariah dan Khawarij;
- (ii) Menafikan konsep al-Qadha' wa al Qadr (القضاء والقدر);
- (iii) Berpegang hanya kepada sistem khilafah berdasarkan tafsiran dan fahaman mereka serta menolak dan mengkafirkan sistem demokrasi berparlimen seperti yang diamalkan oleh negara ini; atau
- (iv) Mendakwa semua negara Islam adalah negara kafir kerana berhukum dengan sistem pemerintahan yang tidak berlandaskan undang-undang Islam sepenuhnya.

2. Oleh itu, mana-mana orang Islam sama ada secara individu atau berkumpulan adalah dilarang dan diharamkan berpegang dengan fahaman dan ajaran Hizbut Tahrir termasuklah;

- (i) Menjadi ahli kumpulan Hizbut Tahrir;
- (ii) Mengisytiharkan diri sebagai ahli kumpulan Hizbut Tahrir melalui pengakuan bersumpah atau apa-apa kaedah lain;

- (iii) Berada di dalam majlis, perayaan atau sambutan keraian apa-apa program yang boleh dikaitkan dengan fahaman dan ajaran Hizbut Tahrir;
- (iv) Berselindung di sebalik apa-apa aktiviti ekonomi, perniagaan, pendidikan, kesenian dan sebagainya melalui pertubuhan, persatuan atau syarikat yang mempunyai unsur-unsur persamaan dengan fahaman dan ajaran Hizbut Tahrir;
- (v) Memiliki, menyimpan, mencetak, menerbit, memuat naik (*upload*), memuat turun (*download*), menjual, mengedar atau menggunakan apa-apa terbitan risalah, majalah, buku, media sosial, dokumen, rakaman audio, filem atau menggunakan sebarang bentuk lambang, rajah, tanda-tanda yang boleh dikaitkan dengan Hizbut Tahrir;
- (vi) Menghidupkan kembali fahaman dan ajaran Hizbut Tahrir sama ada melalui pertubuhan, persatuan, syarikat, apa-apa rangkaian, mana-mana pertubuhan atau persatuan yang mempunyai unsur-unsur persamaan dengan fahaman dan ajaran Hizbut Tahrir;
- (vii) Mengajar, menyebarkan, menghidup, membantu, menganjur, mempromosi fahaman dan ajaran, menghadiri apa-apa aktiviti atau program atau menyokong apa-apa aktiviti secara langsung atau tidak langsung yang berkaitan dengan Hizbut Tahrir;
- (viii) Memiliki, menyimpan, mencetak, menjual atau mengedar filem, rakaman audio, risalah, buku, majalah atau apa-apa terbitan, risalah atau apa-apa dokumen, atau menggunakan sebarang bentuk lambang, rajah atau tanda-tanda yang boleh mengaitkan fahaman dan ajaran Hizbut Tahrir di mana-mana harta alih atau tak alih; atau
- (ix) Mengamalkan, menyebarkan dan mengembangkan fahaman dan ajaran Hizbut Tahrir di Negeri Kedah.

3. Mana-mana orang Islam yang telah berbai'ah atau mengamalkan fahaman dan ajaran Hizbut Tahrir adalah disifatkan bercanggah dengan ajaran Islam yang sebenar dan hendaklah segera bertaubat serta memohon keampunan kepada Allah S.W.T.

Kesalahan:

Mana-mana orang yang tidak mematuhi perkara 2(i), (ii), (iii), (iv), (v), (vi), (vii), (viii) dan (ix) di atas adalah menjadi suatu kesalahan melanggar fatwa.

Bertarikh

[() dlm. JMKN(F) 603 Jld. 2; PUN(KD) 600-1/5/3(4)]

DATO' PADUKA SYEIKH FADZIL BIN HAJI AWANG
Mufti
Negeri Kedah Darul Aman

ENAKMEN 29 (ENAKMEN SIMPANAN MELAYU 1930)
ENACTMENT 29 (MALAY RESERVATIONS ENACTMENT 1930)

No. 340.

PEMBATALAN DI BAWAH PERENGGAN 4(b)

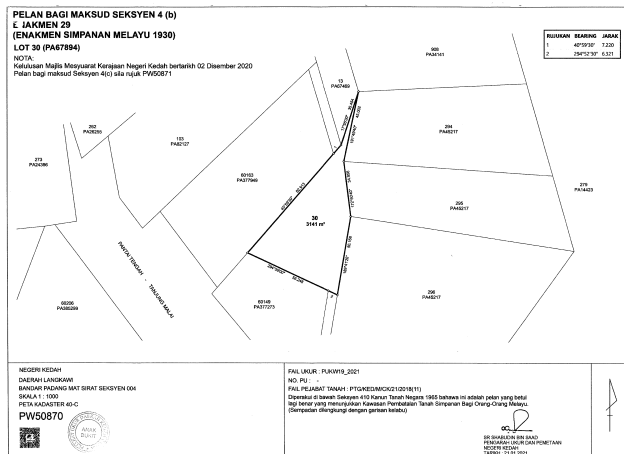
REVOCATION UNDER PARAGRAPH 4(b)

Pada menjalankan kuasa yang diberi oleh perenggan 4(b) Enakmen 29 (Enakmen Simpanan Melayu 1930) maka inilah Raja dalam Mesyuarat membatalkan pengisytiharan Tanah Simpanan Bagi Orang-orang Melayu di dalam Bandar Padang Mat Sirat, Seksyen 004, Daerah Langkawi, Kedah Darul Aman, dalam *Warta Kerajaan Kedah* No. 46 Jilid 9 bertarikh 4 April 1933 sebagai Kenyataan No. 1180 setakat yang berkenaan dengan tanah yang tersebut dalam Jadual di bawah ini dan dipetakan di atas Peta No. P.W. 50870 yang disimpan di Pejabat Pengarah Ukur dan Pemetaan, Kulim, Kedah Darul Aman.

In exercise of the power conferred by paragraph 4(b) of Enactment 29 (Malay Reservations Enactment 1930) the Ruler in Council hereby revokes the declaration of Malay Reservation in Bandar Padang Mat Sirat, Seksyen 004, District of Langkawi, Kedah Darul Aman, published in the *Kedah Government Gazette* No. 46 Volume 9 dated 4 April 1933 as Notification No. 1180 in so far as it relates to the land described in the Schedule hereto and delineated upon P.W. 50870 deposited in the Office of the Director of Survey, Kulim, Kedah Darul Aman.

JADUAL/SCHEDULE

Bandar—Padang Mat Sirat, Seksyen 004. Daerah—Langkawi. Hakmilik—G.M. 1449, Lot 30, Seksyen 4, P.W. 50870. Keluasan—3141 meter persegi.



Bertarikh 10 Mac 2021

Dated 10 March 2021

[PSU(K): 199-1442; PTG/KED/M/CK/21/2018]

MOHAMAD AZLEE BIN AHMAD
*Setiausaha Majlis Mesyuarat Kerajaan
Kedah/
Secretary State Executive Council
Kedah*

No. 341.

PEMBATALAN DI BAWAH PERENGGAN 4(b)

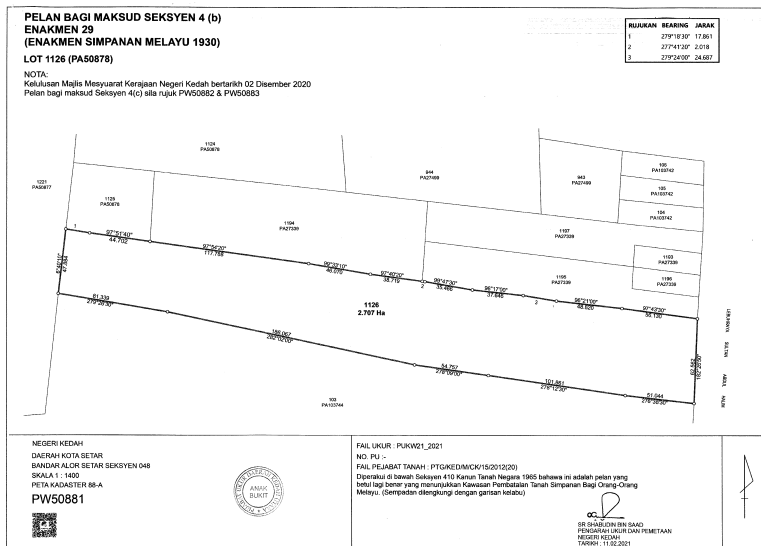
REVOCATION UNDER PARAGRAPH 4(b)

Pada menjalankan kuasa yang diberi oleh perenggan 4(b) Enakmen 29 (Enakmen Simpanan Melayu 1930) maka inilah Raja dalam Mesyuarat membatalkan pengisytiharan Tanah Simpanan Bagi Orang-orang Melayu di dalam Bandar Alor Setar, Seksyen 048, Daerah Kota Setar, Kedah Darul Aman, dalam *Warta Kerajaan Kedah* No. 46 Jilid 9 bertarikh 4 April 1933 sebagai Kenyataan No. 1180 setakat yang berkenaan dengan tanah yang tersebut dalam Jadual di bawah ini dan dipetakan di atas Peta No. P.W. 50881 yang disimpan di Pejabat Pengarah Ukur dan Pemetaan, Kulim, Kedah Darul Aman.

In exercise of the power conferred by paragraph 4(b) of Enactment 29 (Malay Reservations Enactment 1930) the Ruler in Council hereby revorks the declaration of Malay Reservation in Bandar Alor Setar, Section 048, District of Kota Setar, Kedah Darul Aman, published in the Kedah Government *Gazette* No. 46 Volume 9 dated 4 April 1933 as Notification No. 1180 in so far as at relates to the land described in the Schedule hereto and delicated upon P.W. 50881 deposited in the Office of the Director of Survey, Kulim, Kedah Darul Aman.

JADUAL/SCHEDULE

Bandar—Alor Setar. Daerah—Kota Setar. Hakmilik—G.M. 34395, Lot 1126, Seksyen 048, P.W. 50881. Keluasan—2.707 hektar.



Bertarikh 18 Mac 2021

Dated 18 March 2021

[PSU(K) 190-1437; PTG/KED/M/CK/15/2012]

MOHAMAD AZLEE BIN AHMAD
*Setiausaha Majlis Mesyuarat Kerajaan
Kedah/
Secretary State Executive Council
Kedah*

No. 342.

DIPERMASUKAN DI BAWAH PERENGGAN 4(c)

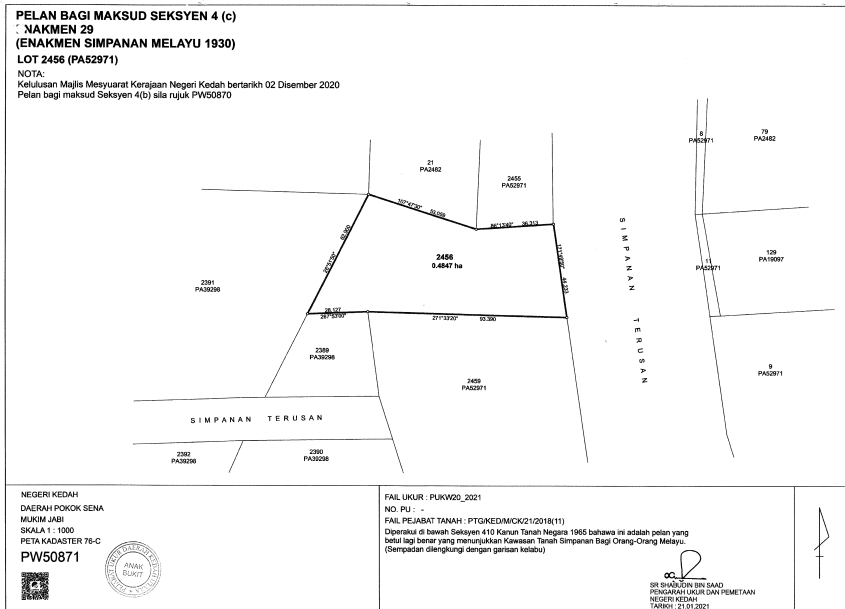
REINCLUSION UNDER PARAGRAPH 4(c)

Pada menjalankan kuasa yang diberi oleh perenggan 4(c) Enakmen 29 (Enakmen Simpanan Melayu 1930) maka inilah Raja dalam Majlis Mesyuarat mengisytiharkan tanah yang tersebut dalam Mukim Jabi, Daerah Pokok Sena, Kedah Darul Aman setakat yang berkenaan seperti Jadual di bawah dan dipetakan di atas P.W. 50871 yang disimpan di Pejabat Pengarah Ukur dan Pemetaan, Kulim, Kedah Darul Aman dipermasukkan menjadi Tanah Simpanan Bagi Orang-orang Melayu.

In exercise of the power conferred by paragraph 4(c) of Enactment 29 (Malay Reservations Enactment 1930) the Ruler in Council hereby declares that the land in the Mukim Jabi, District of Pokok Sena, Kedah Darul Aman in so far as it relates to the land Schedule hereto and delineated upon P.W. 50871 deposited in the Office of the Director of Survey, Kulim, Kedah Darul Aman to be included as land in Malay Reservation.

JADUAL/SCHEDULE

Mukim—Jabi. Daerah—Pokok Sena. Hakmilik—G.M. 395, Lot 2456, P.W. 50871. Keluasan—0.4847 hektar.



Bertarikh 10 Mac 2021

Dated 10 March 2021

[PSU(K): 199-1442; PTG/KED/M/CK/21/2018]

MOHAMAD AZLEE BIN AHMAD
*Setiausaha Majlis Mesyuarat Kerajaan
 Kedah*
 Secretary State Executive Council
 Kedah

No. 343.

DIPERMASUKAN DI BAWAH PERENGGAN 4(c)

REINCLUSION UNDER PARAGRAPH 4(c)

Pada menjalankan kuasa yang diberi oleh perenggan 4(c) Enakmen 29 (Enakmen Simpanan Melayu 1930) maka inilah Raja dalam Majlis Mesyuarat mengisytiharkan tanah yang tersebut di dalam Mukim Malau dan Mukim Binjal, Daerah Kubang Pasu, Kedah Darul Aman setakat yang berkenaan seperti Jadual di bawah dan dipetakan di atas P.W. 50882 dan P.W. 50883 yang disimpan di Pejabat Pengarah Ukur dan Pemetaan, Kulim, Kedah Darul Aman dipermasukkan menjadi Tanah Simpanan Bagi Orang-orang Melayu.

In exercise of the power conferred by paragraph 4(c) of Enactment 29 (Malay Reservations Enactment 1930) the Ruler in Council hereby declares that the land in the Mukim Malau and Mukim Binjal, District of Kubang Pasu, Kedah Darul Aman in so far as it relates to the land Schedule hereto and delineated upon P.W. 50882 and P.W. 50883 deposited in the Office of the Director of Survey, Kulim, Kedah Darul Aman to be included as land in Malay Reservation.

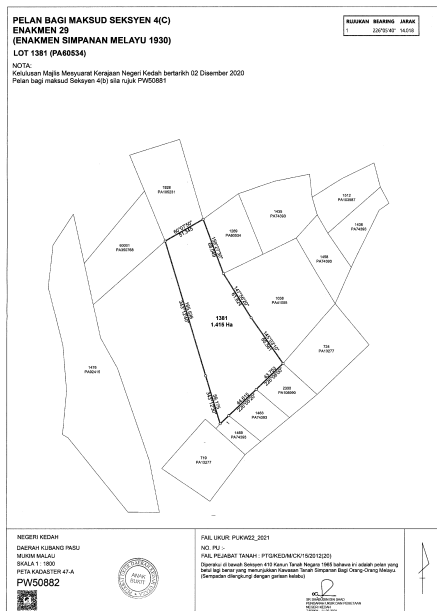
JADUAL/SCHEDULE

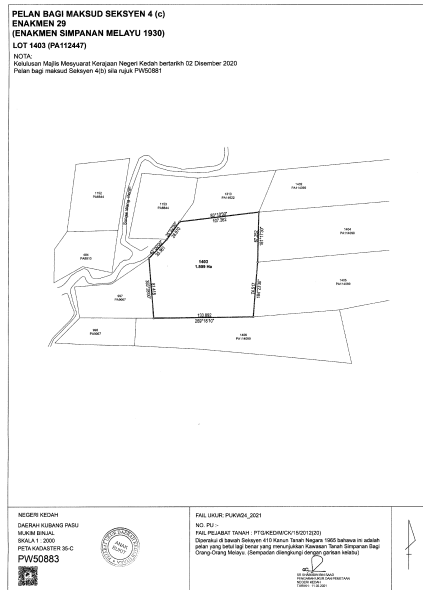
Mukim—Malau. Daerah—Kubang Pasu.

Hakmilik	Keluasan
G.M. 1015, Lot 1381 P.W. 50882	Hektar 1.415

Mukim—Binjal. Daerah—Kubang Pasu.

G.M. 1766, Lot 1403 P.W. 50883	1.809
-----------------------------------	-------





Bertarikh 18 Mac 2021

Dated 18 March 2021

[PSU(K) 190-1437; PTG/KED/M/CK/15/2012]

MOHAMAD AZLEE BIN AHMAD
*Setiausaha Majlis Mesyuarat Kerajaan
 Kedah/
 Secretary State Executive Council
 Kedah*

No. 344.

PERISYTIHARAN DI BAWAH SEKSYEN 62
 SIMPANAN TANAH BAGI PENGGUNAAN AM

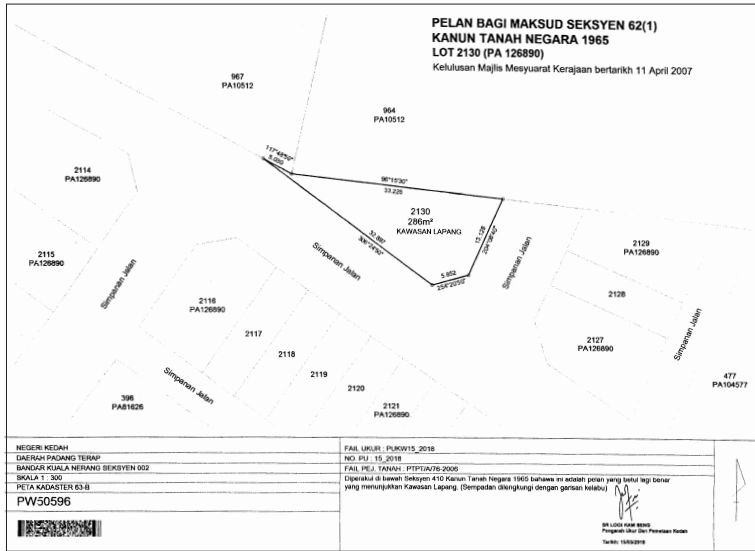
DECLARATION UNDER SECTION 62
 RESERVATION OF LAND FOR PUBLIC PURPOSE

Pada menjalankan kuasa yang diberikan oleh seksyen 62 Kanun Tanah Negara, maka inilah Pihak Berkuasa Negeri mengisytiharkan bahawa lengkungan yang tersebut di dalam Jadual di bawah ini dan dipetakan di atas Peta Pejabat Ukur dan Pemetaan No. P.W. 50596 yang disimpan di Pejabat Pengarah Ukur dan Pemetaan, Negeri Kedah Darul Aman dikehendaki bagi maksud penggunaan am iaitu “Kawasan Lapang” dan diisytiharkan Setiausaha Kerajaan Negeri Kedah Darul Aman sebagai Pegawai Pengawal.

In exercise of the powers conferred by section 62 of the National Land Code, the State Authority hereby declares that the land described in the Schedule hereto and delineated upon Certified Plan No. P.W. 50596 deposited in the Office of the Director of Survey Kedah Darul Aman as reserved for public purpose namely “Open Space Reservation” and to be controlled by State Secretary Kedah Darul Aman.

JADUAL/SCHEDULE

Bandar—Kuala Nerang, Seksyen 002. Daerah—Padang Terap. Lot—2130 (Kawasan Lapang). Keluasan—286 meter persegi. No. Pelan Warta—P.W. 50596.



Bertarikh

Dated

[PSU(K): 93-1428; PTG/KED/A/11/2007]

MOHAMAD AZLEE BIN AHMAD
*Setiausaha Majlis Mesyuarat Kerajaan
Kedah/
Secretary State Executive Council
Kedah*

No. 345.

PERISYTIHARAN DI BAWAH SEKSYEN 62
SIMPANAN TANAH BAGI PENGGUNAAN AM

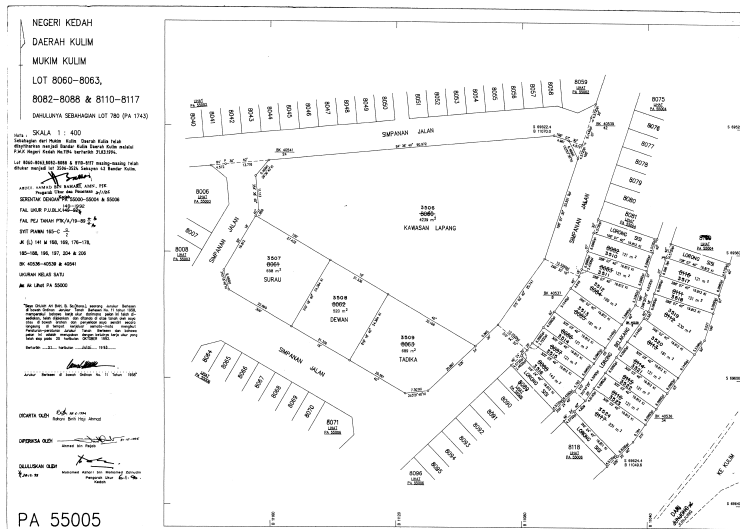
DECLARATION UNDER SECTION 62
RESERVATION OF LAND FOR PUBLIC PURPOSE

Pada menjalankan kuasa yang diberikan oleh seksyen 62 Kanun Tanah Negara, maka inilah Pihak Berkuasa Negeri mengisytiharkan bahawa lengkongan yang tersebut di dalam Jadual di bawah ini dan dipetakan di atas Peta Pejabat Ukur dan Pemetaan No. P.A. 55005 yang disimpan di Pejabat Pengarah Ukur dan Pemetaan, Negeri Kedah Darul Aman dikehendaki bagi maksud penggunaan am iaitu “Kawasan Lapang” dan diisytiharkan Setiausaha Kerajaan Negeri Kedah Darul Aman sebagai Pegawai Pengawal.

In exercise of the powers conferred by section 62 of the National Land Code, the State Authority hereby declares that the land described in the Schedule hereto and delineated upon Certified Plan No. P.A. 55005 deposited in the Office of the Director of Survey Kedah Darul Aman as reserved for public purpose namely "Open Space Reservation" and to be controlled by State Secretary Kedah Darul Aman.

JADUAL/SCHEDULE

Mukim—Kulim. Daerah—Kulim. Lot—3506 (Kawasan Lapang). Keluasan—4239 meter persegi. No. Pelan Akui—P.A. 55005.



Bertarikh
 Dated
 [PSU(K): 579/1409; PTG/KED/A/44/1989]

MOHAMAD AZLEE BIN AHMAD
*Setiausaha Majlis Mesyuarat Kerajaan
 Kedah/
 Secretary State Executive Council
 Kedah*

No. 346.

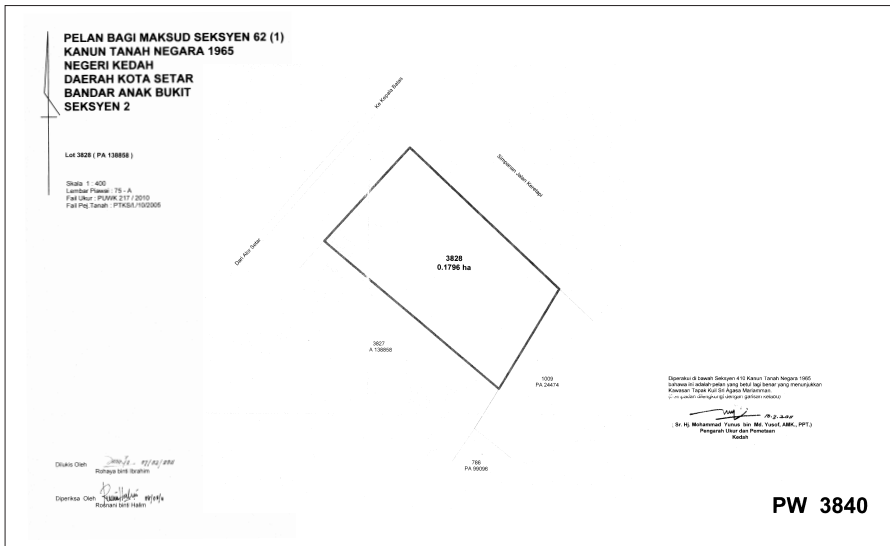
PERISYTIHARAN DI BAWAH SEKSYEN 62
 SIMPANAN TANAH BAGI PENGGUNAAN AM
 DECLARATION UNDER SECTION 62
 RESERVATION OF LAND FOR PUBLIC PURPOSE

Pada menjalankan kuasa yang diberikan oleh seksyen 62 Kanun Tanah Negara, maka inilah Pihak Berkuasa Negeri mengisytiharkan bahawa lengkongan yang tersebut di dalam Jadual di bawah ini dan dipetakan di atas Peta Pejabat Ukur No. P.W. 3840 yang disimpan di Pejabat Pengarah Ukur Kedah dikehendaki bagi maksud penggunaan am iaitu "Tapak Kuil Sri Agasa Mariamman" dan diisytiharkan Setiausaha Kerajaan Negeri Kedah Darul Aman sebagai Pegawai Pengawal.

In exercise of the powers conferred by section 62 of the National Land Code, the State Authority hereby declares that the land described in the Schedule hereto and delineated upon Certified Plan No. P.W. 3840 deposited in the Office of the Chief Surveyor, Kedah as reserved for public purpose namely “Tapak Kuil Sri Agasa Mariamman” and to be controlled by State Secretary Kedah Darul Aman.

JADUAL/SCHEDULE

Bandar—Anak Bukit, Seksyen 2. Daerah—Kota Setar. Lot—3828. Keluasan—1,796 meter persegi.



Bertarikh 8 Februari 2021

Dated 8 February 2021

[PSU(K): 411/1426; PTG(K)/L: 15/2005(AM)]

MOHAMAD AZLEE BIN AHMAD
*Setiausaha Majlis Mesyuarat Kerajaan
 Kedah/
 Secretary State Executive Council
 Kedah*

No. 347.

PERISYTIHARAN DI BAWAH SEKSYEN 62
 SIMPANAN TANAH BAGI PENGGUNAAN AM

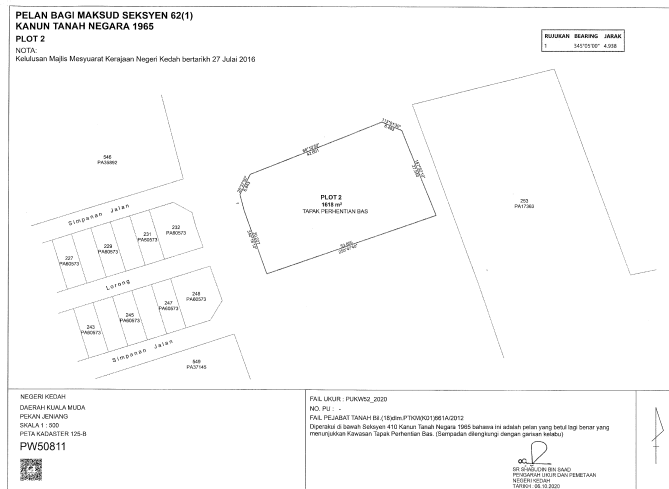
DECLARATION UNDER SECTION 62
 RESERVATION OF LAND FOR PUBLIC PURPOSE

Pada menjalankan kuasa yang diberikan oleh seksyen 62 Kanun Tanah Negara, maka inilah Pihak Yang Berkuasa Negeri mengisytiharkan bahawa lengkungan yang tersebut di dalam Jadual di bawah ini dan dipetakan di atas Peta Pejabat Ukur No. P.W. 50811 yang disimpan di Pejabat Pengarah Ukur, Kedah dikehendaki bagi maksud penggunaan am iaitu “Tapak Perhentian Bas” dan dilantik Setiausaha Kerajaan Negeri Kedah sebagai Pegawai Pengawal dan dipertugaskan Majlis Perbandaran Sungai Petani mengguna dan menyelenggarakannya.

In exercise of the powers conferred by section 62 of the National Land Code, the State Authority hereby declares that the land described in the Schedule hereto and delineated upon Certified Plan No. P.W. 50811 deposited in the Office of the Chief Surveyor, Kedah is reserved for a public purpose namely for “Tapak Perhentian Bas” and to be controlled by the Setiausaha Kerajaan Negeri Kedah and to be duty to Majlis Perbandaran Sungai Petani.

JADUAL/SCHEDULE

Mukim—Pekan Jeniang. Daerah—Kuala Muda. Lot—Plot 2. Keluasan—1618 meter persegi.



Bertarikh 7 Mac 2021

Dated 7 March 2021

[PSU(K) 339-1437; PTG/KED/K/084/2015/01]

MOHAMAD AZLEE BIN AHMAD
*Setiausaha Majlis Mesyuarat Kerajaan
 Kedah/
 Secretary State Executive Council
 Kedah*

No. 348.

PERISYTIHARAN DI BAWAH SEKSYEN 62
 SIMPANAN TANAH BAGI PENGGUNAAN AM

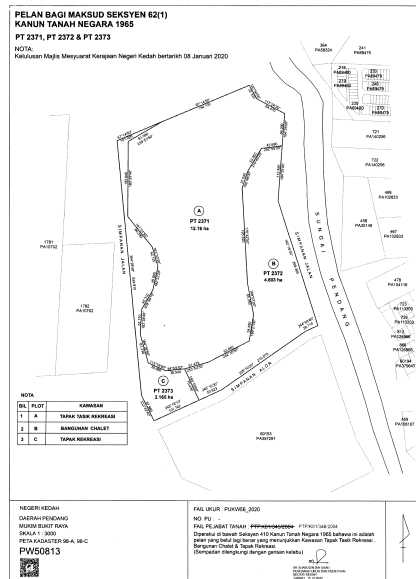
DECLARATION UNDER SECTION 62
 RESERVATION OF LAND FOR PUBLIC PURPOSE

Pada menjalankan kuasa yang diberikan oleh seksyen 62 Kanun Tanah Negara, maka inilah Pihak Yang Berkuasa Negeri mengisytiharkan bahawa lengkongan yang tersebut di dalam Jadual di bawah ini dan dipetakan di atas Peta Pejabat Ukur No. P.W. 50813 yang disimpan di Pejabat Pengarah Ukur, Kedah dikehendaki bagi maksud penggunaan am iaitu “Tapak Tasik Rekreasi (Plot A), Tapak Bangunan Chalet (Plot B) dan Tapak Rekreasi (Plot C)” dan dilantik Setiausaha Kerajaan Negeri Kedah sebagai Pegawai Pengawal dan dipertugaskan Majlis Daerah Pendang mengguna dan menyelenggarakanannya.

In exercise of the powers conferred by section 62 of the National Land Code, the State Authority hereby declares that the land described in the Schedule hereto and delineated upon Certified Plan No. P.W. 50811 deposited in the Office of the Chief Surveyor, Kedah is reserved for a public purpose namely for “Tapak Tasik Rekreasi (Plot A), Tapak Bangunan Chalet (Plot B) and Tapak Rekreasi (Plot C)” and to be controlled by the Setiausaha Kerajaan Negeri Kedah and to be duty to Majlis Daerah Pendang.

JADUAL/SCHEDULE

Mukim—Bukit Raya. Daerah—Pendang. Lot—Plot A, B dan C. Keluasan—12.16 hektar (Plot A), 4.803 hektar (Plot B) dan 2.165 hektar (Plot C).



Bertarikh 7 Mac 2021

Dated 7 March 2021

[PSU(K) 254-1430; PTG/KED/K/2424/2007/01 (GANTI)]

MOHAMAD AZLEE BIN AHMAD
*Setiausaha Majlis Mesyuarat Kerajaan
Kedah/
Secretary State Executive Council
Kedah*

No. 349.

PERISYTIHARAN DI BAWAH SEKSYEN 62
SIMPANAN TANAH BAGI PENGGUNAAN AM

DECLARATION UNDER SECTION 62
RESERVATION OF LAND FOR PUBLIC PURPOSE

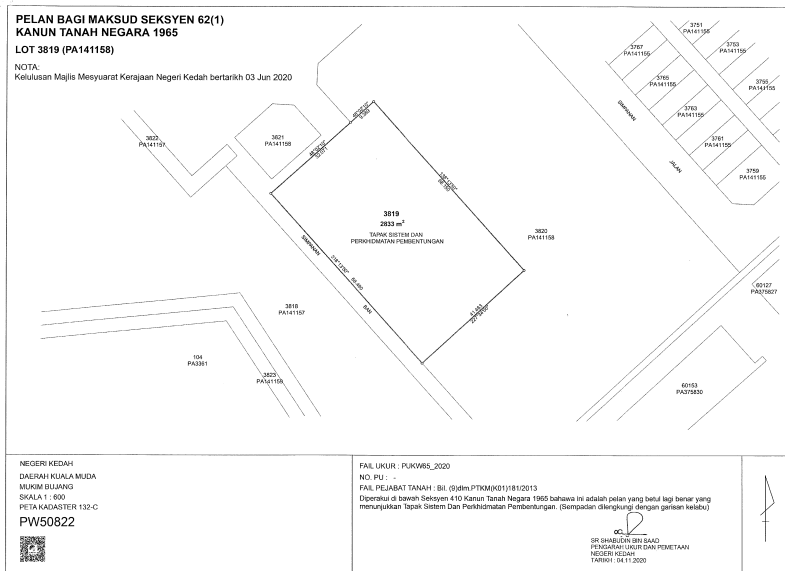
Pada menjalankan kuasa yang diberikan oleh seksyen 62 Kanun Tanah Negara, maka inilah Pihak Yang Berkuasa Negeri mengisytiharkan bahawa lengkungan yang tersebut di dalam Jadual di bawah ini dan dipetakan di atas Peta Pejabat Ukur No. P.W. 50822 yang disimpan di Pejabat Pengarah Ukur, Kedah

dikehendaki bagi maksud penggunaan am iaitu “Tapak Sistem dan Perkhidmatan Pembentungan” dan dilantik Pesuruhjaya Tanah Persekutuan sebagai Pegawai Pengawal dan dipertugaskan Jabatan Perkhidmatan Pembentungan mengguna dan menyelenggarakan.

In exercise of the powers conferred by section 62 of the National Land Code, the State Authority hereby declares that the land described in the Schedule hereto and delineated upon Certified Plan No. P.W. 50822 deposited in the Office of the Chief Surveyor, Kedah is reserved for a public purpose namely for “Site for Sewerage Services System” and to be controlled by the Federal Land Commissioner and to be duty to Jabatan Perkhidmatan Pembentungan.

JADUAL/SCHEDULE

Mukim—Bujang. Daerah—Kuala Muda. Lot—3819. Keluasan—2833 meter persegi.



Bertarikh 7 Mac 2021

Dated 7 March 2021

[PSU(K) 410-1441; PTG/KED/K/401/2015/03]

MOHAMAD AZLEE BIN AHMAD
Setiausaha Majlis Mesyuarat Kerajaan
Kedah/
Secretary State Executive Council
Kedah

No. 350.

PERISYTIHARAN DI BAWAH SEKSYEN 62
SIMPANAN TANAH BAGI PENGGUNAAN AM

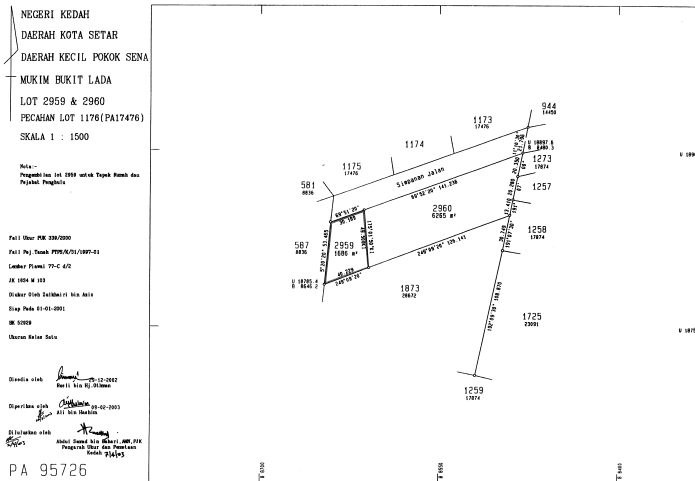
DECLARATION UNDER SECTION 62
RESERVATION OF LAND FOR PUBLIC PURPOSE

Pada menjalankan kuasa yang diberikan oleh seksyen 62 Kanun Tanah Negara, maka inilah Pihak Yang Berkuasa Negeri mengisytiharkan bahawa lengkongan yang tersebut di dalam Jadual di bawah ini dan dipetakan di atas Peta Pejabat Ukur No. P.A. 95726 yang disimpan di Pejabat Pengarah Ukur, Kedah dikehendaki bagi maksud penggunaan am iaitu “Tapak Rumah dan Pejabat Penghulu Mukim Bukit Lada” dan dilantik Setiausaha Kerajaan Negeri Kedah Darul Aman sebagai Pegawai Pengawal dan dipertugaskan Pegawai Daerah Kota Setar mengguna dan menyelenggarakan.

In exercise of the powers conferred by section 62 of the National Land Code, the State Authority hereby declares that the land described in the Schedule hereto and delineated upon Certified Plan No. P.A. 95726 deposited in the Office of the Chief Surveyor, Kedah is reserved for a public purpose namely for “Tapak Rumah dan Pejabat Penghulu Mukim Bukit Lada” and to be controlled by the Setiausaha Kerajaan Negeri Kedah Darul Aman and to be duty to Pegawai Daerah Kota Setar.

JADUAL/SCHEDULE

Mukim—Bukit Lada. Daerah—Pokok Sena. Lot—2959. Keluasan—1686 meter persegi.



Bertarikh 14 Mac 2021
Dated 14 March 2021
[PSU(K) 255-1420; PTG/KED/K/597/98/01]

MOHAMAD AZLEE BIN AHMAD
*Setiausaha Majlis Mesyuarat Kerajaan
Kedah/
Secretary State Executive Council
Kedah*

KANUN TANAH NEGARA
(Akta 56 tahun 1965)NATIONAL LAND CODE
(Act 56 of 1965)**No. 351.**

[Subseksyen 64(1)]

PEMBATALAN PERIZABAN TANAH BAGI MAKSUD AWAM

[Subsection 64(1)]

REVOCATION OF RESERVATION OF LAND FOR A PUBLIC PURPOSE

Bahawasanya, melalui Pemberitahuan No. 736 yang disiarkan dalam *Warta Kerajaan Negeri Kedah* pada 18 Disember 2008, pada menjalankan kuasa yang diberikan kepadanya di bawah subseksyen 62(1) Kanun Tanah Negara [Akta 56 tahun 1965], Pihak Berkuasa Negeri telah mengisytiharkan bahawa tanah yang diperihalkan dalam Jadual dan ditandakan di atas Pelan No. P.A. 113006 yang disimpan di Pejabat Pengarah Ukur dan Pemetaan, Negeri Kedah Darul Aman, adalah dirizabkan bagi maksud awam iaitu suatu tapak untuk “Kawasan Lapang” dan “Tapak Surau” yang dikawal oleh Setiausaha Kerajaan Negeri Kedah Darul Aman.

Dan bahawasanya, adalah didapati suai manfaat sekarang oleh Pihak Berkuasa Negeri bahawa sebahagian perizaban yang disebut terdahulu itu dibatalkan setakat keluasan yang diperihalkan dalam Jadual dibawah:

Dan bahawasanya, notis mengenai cadangan Pihak Berkuasa Negeri seperti yang disebut dahulu telah disiarkan dalam *Warta Kerajaan Negeri Kedah* No. 1065 pada 19 Disember 2019:

Dan bahawasanya, tiada bantahan diterima terhadap cadangan Pihak Berkuasa Negeri seperti yang disebut terdahulu:

Maka oleh yang demikian, pada menjalankan kuasa yang diberikan oleh subseksyen 64(1) Kanun Tanah Negara, Pihak Berkuasa Negeri membatalkan sebahagian perizaban yang disebut terdahulu itu.

Whereas, by Notification No. 736 published in the *Kedah Government Gazette* on 18 December 2008, in the exercise of the powers conferred by subsection 62(1) of the National Land Code [Act 56 of 1965], the State Authority proclaimed that the land described in the Schedule and delineated upon Plan No. P.A. 113006 deposited in the Office of the Director of Survey and Mapping, Kedah Darul Aman is reserved for a public purpose, to wit, a site for a “Kawasan Lapang” and “Tapak Surau” which is controlled by the State Secretary of Kedah Darul Aman.

And whereas, it now appears expedient to the State Authority that part of the aforesaid reservation should be revoked to the extent of the area described in the Schedule below:


And whereas, notice of the proposal of the State Authority as aforesaid was published in the Kedah Government Gazette No. 1065 on 19 December 2019:

And whereas, no objection to the proposal of the State Authority as aforesaid was received:

Now therefore, in exercise of the powers conferred by subsection 64(1) of the National Land Code, the State Authority revokes a part of the aforesaid reservation.

JADUAL/SCHEDULE

Mukim—Pekan Sungai Limau Dalam. Daerah—Yan. No. Lot—544. Luas—2,429 meter persegi. Luas untuk dibatalkan rizab—455 meter persegi. No. Pelan—P.A. 113006.



Bertarikh
[PTG/KED/K/614/2019/06]

MOHAMAD AZLEE BIN AHMAD
Setiausaha Majlis Mesyuarat Kerajaan
Kedah/
Secretary State Executive Council
Kedah

No. 352.

(Seksyen 168)

NOTIS BERKENAAN DENGAN CADANGAN HENDAK MENGELUARKAN
HAKMILIK SAMBUNGAN (ATAU SURATAN YANG DIKELUARKAN YANG
BAHARU SEBAGAI GANTINYA)

(Section 168)

NOTICE OF INTENTION TO ISSUE TITLE IN CONTINUATION
(OR NEW ISSUE DOCUMENT IN LIEU THEREOF)

Pada menjalankan kuasa yang diberikan oleh seksyen 168 Kanun Tanah Negara, notis adalah dengan ini diberi bahawa adalah dicadangkan hendak mengeluarkan surat hakmilik sambungan bagi tanah-tanah yang tersebut dalam Jadual di bawah ini kerana sebab-sebab yang berikut:

Hilang.

In exercise of the powers conferred by section 168 of the National Land Code, notice is hereby given that it is proposed to issue title in continuation to the lands described in the Schedule below for the following reasons:

Lost.

JADUAL/SCHEDULE

Mukim	No. Lot/Bahagian dan No. Fail	Keluasan/Jenis dan No. Surat Hakmilik		
<i>Mukim</i>	<i>Lot No./Share and File No.</i>	<i>Area/Description and No. of Title</i>	Hektar/ <i>Hectares</i>	G.M.
Padang Meha	276 PTK/B/73-2020(H)	1.2694	384	
Terap	439 PTK/B/75-2020(H)	1.009	1199	
Junjung	1750 PTK/B/76-2020(H)	1.522	1405	
Nagalilit	507 PTK/B/77-2020(H)	3.4327	374	

Bertarikh

Dated

[Bil.(72) dlm. PTK/B/6/1998 Jld. 6; PSU(K) 946-1379 JLD. 246]

MU'AMMAR BIN HAJI MOHAMAD ALI
*Penolong Pegawai Daerah
(Pembangunan Fizikal) Kulim
Pejabat Daerah dan Tanah Kulim
Kedah*

No. 353.

(Seksyen 168)

NOTIS BERKENAAN DENGAN CADANGAN HENDAK MENGELUARKAN
HAKMILIK SAMBUNGAN (ATAU SURATAN YANG DIKELUARKAN YANG
BAHARU SEBAGAI GANTINYA)

(Section 168)

NOTICE OF INTENTION TO ISSUE TITLE IN CONTINUATION
(OR NEW ISSUE DOCUMENT IN LIEU THEREOF)

Pada menjalankan kuasa yang diberikan oleh seksyen 168 Kanun Tanah Negara, notis adalah dengan ini diberi bahawa adalah dicadangkan hendak mengeluarkan hakmilik sambungan bagi tanah-tanah yang tersebut dalam Jadual di bawah ini kerana sebab-sebab yang berikut:

Hilang.

In exercise of the powers conferred by section 168 of the National Land Code, notice is hereby given that it is proposed to issue title in continuation to the lands described in the Schedule below for the following reasons:

Lost.

JADUAL/SCHEDULE

Mukim	No. Lot/Bahagian dan No. Fail		Keluasan/Jenis dan No. Surat Hakmilik	
<i>Mukim</i>	<i>Lot No./Share and File No.</i>		<i>Area/Description and No. of Title</i>	
			Hektar/ Hectares	G.M.
Mukim Derang	3035	PTPS/B/50/2020 I.H	0.5121	2134
Mukim Jabi	551	PTPS/B/53/2020 I.H	0.2415	2457
Mukim Lesong	254	PTPS/B/54/2020 I.H	1.0792	856
Mukim Gajah Mati	1884	PTPS/B/55/2020 I.H	1.6666	2145
				H.S.M.
Mukim Lesong	P.T. Lain-lain	PTPS/B/56/2020 I.H	0.5839	71
				P.M.
Mukim Gajah Mati	4957	PTPS/B/57/2020 I.H	0.0672	220
				G.M.
Mukim Derang	1457	PTPS/B/58/2020 I.H	1.2271	179

WARTA KERAJAAN NEGERI KEDAH DARUL AMAN

1hb April 2021]

405

Mukim	No. Lot/Bahagian dan No. Fail		Keluasan/Jenis dan No. Surat Hakmilik	
<i>Mukim</i>	<i>Lot No./Share and File No.</i>		<i>Area/Description and No. of Title</i>	
			Meter Persegi/ <i>Square Metres</i>	P.M.
Mukim Bandar Pokok Sena	113 Seksyen 8	PTPS/B/59/2020 I.H	302	60
			Hektar/ <i>Hectares</i>	G.M.
Mukim Lesong	2154	PTPS/B/61/2020 I.H	0.4501	2199
			Meter Persegi/ <i>Square Metres</i>	
Mukim Bandar Pokok Sena	245 Seksyen 6	PTPS/B/62/2020 I.H	276	2402
			Hektar/ <i>Hectares</i>	
Mukim Jabi	555	PTPS/B/1/2021 I.H	0.525	2199
Mukim Pekan Kebun 500	553	PTPS/B/1/2021 I.H	1.2785	40
Mukim Pekan Kebun 500	644	PTPS/B/1/2021 I.H	0.5672	88
Mukim Pekan Kebun 500	662	PTPS/B/1/2021 I.H	0.6582	55
Mukim Derang	1583	PTPS/B/2/2021 I.H	1.811	244
Mukim Bukit Lada	3899	PTPS/B/3/2021 I.H	0.0683	1314
Mukim Bandar Pokok Sena	1330	PTPS/B/4/2021 I.H	0.2285	827
Mukim Jabi	39	PTPS/B/6/2021 I.H	1.1647	1319
Mukim Derang	270	PTPS/B/7/2021 I.H	2.8099	1217
Mukim Derang	659	PTPS/B/7/2021 I.H	0.4251	1227
Mukim Derang	86	PTPS/B/7/2021 I.H	0.6147	1264
Mukim Derang	514	PTPS/B/7/2021 I.H	0.2277	1377
Mukim Derang	1920	PTPS/B/7/2021 I.H	0.0884	622

Mukim	No. Lot/Bahagian dan No. Fail		Keluasan/Jenis dan No. Surat Hakmilik	
<i>Mukim</i>	<i>Lot No./Share and File No.</i>		<i>Area/Description and No. of Title</i>	
			Hektar/ <i>Hectares</i>	H.S.M.
Mukim Lesong	Lot Lain-lain	PTPS/B/8/2021 I.H	0.5756	77
				G.M.
Mukim Tualang	964	PTPS/B/9/2021 I.H	1.7732	2120
Mukim Gajah Mati	2419	PTPS/B/10/2021 I.H	1.9678	539
Mukim Gajah Mati	2168	PTPS/B/11/2021 I.H	1.6262	2283

Bertarikh

Dated

[Bil.(72) dlm. PTK/B/6/1998 Jld. 6; PSU(K) 946-1379 JLD. 246]

WAN AIDIL ANWAR BIN WAN AZLAN
*Penolong Pegawai Daerah
 (Pendaftaran dan Hasil)
 Pejabat Tanah Pokok Sena
 Kedah*

No. 354.

(Seksyen 168)

NOTIS BERKENAAN DENGAN CADANGAN HENDAK MENGELUARKAN
 HAKMILIK SAMBUNGAN (ATAU SURATAN YANG DIKELUARKAN YANG
 BAHARU SEBAGAI GANTINYA)

(Section 168)

NOTICE OF INTENTION TO ISSUE TITLE IN CONTINUATION
 (OR NEW ISSUE DOCUMENT IN LIEU THEREOF)

Pada menjalankan kuasa yang diberikan oleh seksyen 168 Kanun Tanah Negara, notis adalah dengan ini diberi bahawa adalah dicadangkan hendak mengeluarkan surat hakmilik sambungan bagi tanah yang tersebut dalam Jadual di bawah:

In exercise of the powers conferred by section 168 of the National Land Code, notice is hereby given that it is proposed to issue title in continuation to the land described in the Schedule below:

JADUAL/SCHEDULE

Mukim/Bandar/Mukim/Town—Kedawang. No. Lot/Lot No.—2217. Jenis dan Surat Hakmilik/Description and No. of Title—G.M. 2072. Sebab-sebab/Reasons—Hilang/Lost.

Bertarikh 2 Mac 2021

Dated 2 March 2021

[(03) dlm. PTL(B) I/Hilang: 06/2021; PSU(K) 946-1379 Jld. 246]

SAJARATUL ALEEYA BINTI SHAHRIL
Penolong Pegawai Daerah (Pendaftaran)
Pejabat Daerah dan Tanah Langkawi
Kedah

No. 355.

(Seksyen 168)

NOTIS BERKENAAN DENGAN CADANGAN HENDAK MENGELUARKAN
HAKMILIK SAMBUNGAN (ATAU SURATAN YANG DIKELUARKAN YANG
BAHARU SEBAGAI GANTINYA)

(Section 168)

NOTICE OF INTENTION TO ISSUE TITLE IN CONTINUATION
(OR NEW ISSUE DOCUMENT IN LIEU THEREOF)

Pada menjalankan kuasa yang diberikan oleh seksyen 168 Kanun Tanah Negara, notis adalah dengan ini diberi bahawa adalah dicadangkan hendak menggantikan suratan hakmilik yang dikeluarkan bagi tanah yang tersebut dalam Jadual di bawah:

In exercise of the powers conferred by section 168 of the National Land Code, notice is hereby given that it is proposed to replace the issue document of title to the land described in the Schedule below:

JADUAL/SCHEDULE

Mukim/Mukim—Bandar Alor Setar. No. Lot/Lot No.—4423. No. Fail/File No.—PTKS/B/22/2021 I.H. Jenis dan Surat Hakmilik/Description and No. of Title—G.M. 4479. Keluasan/Area—351 meter persegi/square metres. Sebab-sebab/Reasons—Dokumen hakmilik keluaran telah hilang/The issue document of title has lost.

Bertarikh 4 Mac 2021

Dated 4 March 2021

[PSU(K) 946-1379 JLD. 245]

MUHAMMAD ABDUL ROZQA BIN ABDUL HALIM
Penolong Pentadbir Tanah
b.p. Pentadbir Tanah Kota Setar
Kedah
Assistant Land Administrator
for Land Administrator Kota Setar
Kedah

No. 356.

(Seksyen 168)

NOTIS BERKENAAN DENGAN CADANGAN HENDAK MENGELUARKAN
HAKMILIK SAMBUNGAN (ATAU SURATAN YANG DIKELUARKAN YANG
BAHARU SEBAGAI GANTINYA)

(Section 168)

NOTICE OF INTENTION TO ISSUE TITLE IN CONTINUATION
(OR NEW ISSUE DOCUMENT IN LIEU THEREOF)

Pada menjalankan kuasa yang diberikan oleh seksyen 168 Kanun Tanah Negara, notis adalah dengan ini diberi bahawa adalah dicadangkan hendak menggantikan suratan hakmilik yang dikeluarkan bagi tanah-tanah yang tersebut dalam Jadual di bawah ini kerana sebab-sebab yang berikut:

Dokumen hakmilik keluaran telah hilang.

In exercise of the powers conferred by section 168 of the National Land Code, notice is hereby given that it is proposed to replace the issue document of title to the lands described in the Schedule below for the following reasons:

The issue document of title has lost.

JADUAL/SCHEDULE

Mukim	No. Lot/Bahagian dan No. Fail	Keluasan/Jenis dan No. Surat Hakmilik		
<i>Mukim</i>	<i>Lot No./Share and File No.</i>	<i>Area/Description and No. of Title</i>	Hektar/ <i>Hectares</i>	G.M.
Bandar Alor Setar	2171 PTKS/B/23/2021 I.H	3.1622	33239	
Bandar Alor Setar	1885 PTKS/B/23/2021 I.H	1.7705	33240	

Bertarikh 4 Mac 2021

Dated 4 March 2021

[PSU(K) 946-1379 JLD. 245]

MUHAMMAD ABDUL ROZAQ BIN ABDUL HALIM
Penolong Pentadbir Tanah
b.p. Pentadbir Tanah Kota Setar
Kedah/
Assistant Land Administrator
for Land Administrator Kota Setar
Kedah

No. 357.

(Seksyen 168)

NOTIS BERKENAAN DENGAN CADANGAN HENDAK MENGELUARKAN
HAKMILIK SAMBUNGAN (ATAU SURATAN YANG DIKELUARKAN YANG
BAHARU SEBAGAI GANTINYA)

(Section 168)

NOTICE OF INTENTION TO ISSUE TITLE IN CONTINUATION
(OR NEW ISSUE DOCUMENT IN LIEU THEREOF)

Pada menjalankan kuasa yang diberikan oleh seksyen 168 Kanun Tanah Negara, notis adalah dengan ini diberi bahawa adalah dicadangkan hendak menggantikan surat hakmilik yang dikeluarkan bagi tanah yang tersebut dalam Jadual di bawah:

In exercise of the powers conferred by section 168 of the National Land Code, notice is hereby given that it is proposed to replace the issue document of title to the land described in the Schedule below:

JADUAL/SCHEDULE

Mukim/*Mukim*—Bandar Langgar. No. Lot/*Lot No.*—1172. No. Fail/*File No.*—PTKS/B/24/2021 I.H. Jenis dan Surat Hakmilik/*Description and No. of Title*—G.M. 211. Keluasan/*Area*—0.4178 hektar/*hectares*. Sebab-sebab/*Reasons*—Dokumen hakmilik keluaran telah hilang/*The issue document of title has lost*.

Bertarikh 4 Mac 2021

Dated 4 March 2021

[PSU(K) 946-1379 JLD. 245]

MUHAMMAD ABDUL ROZAQ BIN ABDUL HALIM
Penolong Pentadbir Tanah
b.p. Pentadbir Tanah Kota Setar
Kedah
Assistant Land Administrator
for Land Administrator Kota Setar
Kedah

No. 358.

(Seksyen 168)

NOTIS BERKENAAN DENGAN CADANGAN HENDAK MENGELUARKAN
HAKMILIK SAMBUNGAN (ATAU SURATAN YANG DIKELUARKAN YANG
BAHARU SEBAGAI GANTINYA)

(Section 168)

NOTICE OF INTENTION TO ISSUE TITLE IN CONTINUATION
(OR NEW ISSUE DOCUMENT IN LIEU THEREOF)

Pada menjalankan kuasa yang diberikan oleh seksyen 168 Kanun Tanah Negara, notis adalah dengan ini diberi bahawa adalah dicadangkan hendak menggantikan surat hakmilik yang dikeluarkan bagi tanah yang tersebut dalam Jadual di bawah:

In exercise of the powers conferred by section 168 of the National Land Code, notice is hereby given that it is proposed to replace the issue document of title to the land described in the Schedule below:

JADUAL/SCHEDULE

Mukim/*Mukim*—Bandar Alor Setar. No. Lot/*Lot No.*—4814. No. Fail/*File No.*—PTKS/B/25/2021 I.H. Jenis dan Surat Hakmilik/*Description and No. of Title*—G.M. 11162. Keluasan/*Area*—163.5095 meter persegi/*square metres*. Sebab-sebab/*Reasons*—Dokumen hakmilik keluaran telah hilang/*The issue document of title has lost.*

Bertarikh 4 Mac 2021

Dated 4 March 2021

[PSU(K) 946-1379 JLD. 245]

MUHAMMAD ABDUL ROZAQ BIN ABDUL HALIM
Penolong Pentadbir Tanah
b.p. Pentadbir Tanah Kota Setar
Kedah/
Assistant Land Administrator
for Land Administrator Kota Setar
Kedah

No. 359.

(Seksyen 168)

NOTIS BERKENAAN DENGAN CADANGAN HENDAK MENGELUARKAN
HAKMILIK SAMBUNGAN (ATAU SURATAN YANG DIKELUARKAN YANG
BAHARU SEBAGAI GANTINYA)

(Section 168)

NOTICE OF INTENTION TO ISSUE TITLE IN CONTINUATION
(OR NEW ISSUE DOCUMENT IN LIEU THEREOF)

Pada menjalankan kuasa yang diberikan oleh seksyen 168 Kanun Tanah Negara, notis adalah dengan ini diberi bahawa adalah dicadangkan hendak menggantikan suratan hakmilik yang dikeluarkan bagi tanah yang tersebut dalam Jadual di bawah:

In exercise of the powers conferred by section 168 of the National Land Code, notice is hereby given that it is proposed to replace the issue document of title to the land described in the Schedule below:

JADUAL/SCHEDULE

Mukim/*Mukim*—Bandar Alor Setar. No. Lot/*Lot No.*—5512. No. Fail/*File No.*—PTKS/B/26/2021 I.H. Jenis dan Surat Hakmilik/*Description and No. of Title*—G.M. 12529. Keluasan/*Area*—459 meter persegi/*square metres*. Sebab-sebab/*Reasons*—Dokumen hakmilik keluaran telah hilang/*The issue document of title has lost.*

Bertarikh 4 Mac 2021

Dated 4 March 2021

[PSU(K) 946-1379 JLD. 245]

MUHAMMAD ABDUL ROZAQ BIN ABDUL HALIM
Penolong Pentadbir Tanah
b.p. Pentadbir Tanah Kota Setar
Kedah/
Assistant Land Administrator
for Land Administrator Kota Setar
Kedah

No. 360.

(Seksyen 168)

NOTIS BERKENAAN DENGAN CADANGAN HENDAK MENGELUARKAN
 HAKMILIK SAMBUNGAN (ATAU SURATAN YANG DIKELUARKAN YANG
 BAHARU SEBAGAI GANTINYA)

(Section 168)

NOTICE OF INTENTION TO ISSUE TITLE IN CONTINUATION
 (OR NEW ISSUE DOCUMENT IN LIEU THEREOF)

Pada menjalankan kuasa yang diberikan oleh seksyen 168 Kanun Tanah Negara, notis adalah dengan ini diberi bahawa adalah dicadangkan hendak menggantikan suratan hakmilik yang dikeluarkan bagi tanah yang tersebut dalam Jadual di bawah:

In exercise of the powers conferred by section 168 of the National Land Code, notice is hereby given that it is proposed to replace the issue document of title to the land described in the Schedule below:

JADUAL/SCHEDULE

Mukim/*Mukim*—Bandar Kuala Kedah. No. Lot/*Lot No.*—1647. No. Fail/*File No.*—PTKS/B/27/2021 I.H. Jenis dan Surat Hakmilik/*Description and No. of Title*—P.M. 296. Keluasan/*Area*—0.1637 hektar/*hectares*. Sebab-sebab/*Reasons*—Dokumen hakmilik keluaran telah hilang/*The issue document of title has lost.*

Bertarikh 16 Mac 2021

Dated 16 March 2021

[PSU(K) 946-1379 JLD. 246]

MUHAMMAD ABDUL ROZAQ BIN ABDUL HALIM
Penolong Pentadbir Tanah
b.p. Pentadbir Tanah Kota Setar
Kedah/
Assistant Land Administrator
for Land Administrator Kota Setar
Kedah

No. 361.

(Seksyen 168)

NOTIS BERKENAAN DENGAN CADANGAN HENDAK MENGELUARKAN
HAKMILIK SAMBUNGAN (ATAU SURATAN YANG DIKELUARKAN YANG
BAHARU SEBAGAI GANTINYA)

(Section 168)

NOTICE OF INTENTION TO ISSUE TITLE IN CONTINUATION
(OR NEW ISSUE DOCUMENT IN LIEU THEREOF)

Pada menjalankan kuasa yang diberikan oleh seksyen 168 Kanun Tanah Negara, notis adalah dengan ini diberi bahawa adalah dicadangkan hendak menggantikan surat hakmilik yang dikeluarkan bagi tanah yang tersebut dalam Jadual di bawah:

In exercise of the powers conferred by section 168 of the National Land Code, notice is hereby given that it is proposed to replace the issue document of title to the land described in the Schedule below:

JADUAL/SCHEDULE

Mukim/*Mukim*—Bandar Alor Setar. No. Lot/*Lot No.*—3169. No. Fail/*File No.*—PTKS/B/28/2021 I.H. Jenis dan Surat Hakmilik/*Description and No. of Title*—G.M. 18908. Keluasan/*Area*—634.8505 meter persegi/*square metres*. Sebab-sebab/*Reasons*—Dokumen hakmilik keluaran telah hilang/*The issue document of title has lost.*

Bertarikh 16 Mac 2021

Dated 16 March 2021

[PSU(K) 946-1379 JLD. 246]

MUHAMMAD ABDUL ROZAQ BIN ABDUL HALIM
Penolong Pentadbir Tanah
b.p. Pentadbir Tanah Kota Setar
Kedah/
Assistant Land Administrator
for Land Administrator Kota Setar
Kedah

No. 362.

(Seksyen 168)

NOTIS BERKENAAN DENGAN CADANGAN HENDAK MENGELUARKAN
HAKMILIK SAMBUNGAN (ATAU SURATAN YANG DIKELUARKAN YANG
BAHARU SEBAGAI GANTINYA)

(Section 168)

NOTICE OF INTENTION TO ISSUE TITLE IN CONTINUATION
(OR NEW ISSUE DOCUMENT IN LIEU THEREOF)

Pada menjalankan kuasa yang diberikan oleh seksyen 168 Kanun Tanah Negara, notis adalah dengan ini diberi bahawa adalah dicadangkan hendak menggantikan surat hakmilik yang dikeluarkan bagi tanah yang tersebut dalam Jadual di bawah:

In exercise of the powers conferred by section 168 of the National Land Code, notice is hereby given that it is proposed to replace the issue document of title to the land described in the Schedule below:

JADUAL/SCHEDULE

Mukim/*Mukim*—Bandar Kuala Kedah. No. Lot/*Lot No.*—263. No. Fail/*File No.*—PTKS/B/29/2021 I.H. Jenis dan Surat Hakmilik/*Description and No. of Title*—G.M. 165. Keluasan/*Area*—0.9503 hektar/*hectares*. Sebab-sebab/*Reasons*—Dokumen hakmilik keluaran telah hilang/*The issue document of title has lost*.

Bertarikh 16 Mac 2021

Dated 16 March 2021

[PSU(K) 946-1379 JLD. 246]

MUHAMMAD ABDUL ROZAQ BIN ABDUL HALIM

Penolong Pentadbir Tanah

b.p. Pentadbir Tanah Kota Setar

Kedah/

Assistant Land Administrator

for Land Administrator Kota Setar

Kedah

No. 363.

(Seksyen 168)

NOTIS BERKENAAN DENGAN CADANGAN HENDAK MENGELUARKAN
HAKMILIK SAMBUNGAN (ATAU SURATAN YANG DIKELUARKAN YANG
BAHARU SEBAGAI GANTINYA)

(Section 168)

NOTICE OF INTENTION TO ISSUE TITLE IN CONTINUATION
(OR NEW ISSUE DOCUMENT IN LIEU THEREOF)

Pada menjalankan kuasa yang diberikan oleh seksyen 168 Kanun Tanah Negara, notis adalah dengan ini diberi bahawa adalah dicadangkan hendak menggantikan surat hakmilik yang dikeluarkan bagi tanah yang tersebut dalam Jadual di bawah:

In exercise of the powers conferred by section 168 of the National Land Code, notice is hereby given that it is proposed to replace the issue document of title to the land described in the Schedule below:

JADUAL/SCHEDULE

Mukim/*Mukim*—Kubang Rotan. No. Lot/*Lot No.*—787. No. Fail/*File No.*—PTKS/B/30/2021 I.H. Jenis dan Surat Hakmilik/*Description and No. of Title*—G.M. 33. Keluasan/*Area*—2.215 hektar/*hectares*. Sebab-sebab/*Reasons*—Dokumen hakmilik keluaran telah hilang/*The issue document of title has lost.*

Bertarikh 16 Mac 2021

Dated 16 March 2021

[PSU(K) 946-1379 JLD. 246]

MUHAMMAD ABDUL ROZAQ BIN ABDUL HALIM
Penolong Pentadbir Tanah
b.p. Pentadbir Tanah Kota Setar
Kedah/
Assistant Land Administrator
for Land Administrator Kota Setar
Kedah

No. 364.

(Seksyen 168)

NOTIS BERKENAAN DENGAN CADANGAN HENDAK MENGELUARKAN
HAKMILIK SAMBUNGAN (ATAU SURATAN YANG DIKELUARKAN YANG
BAHARU SEBAGAI GANTINYA)

(Section 168)

NOTICE OF INTENTION TO ISSUE TITLE IN CONTINUATION
(OR NEW ISSUE DOCUMENT IN LIEU THEREOF)

Pada menjalankan kuasa yang diberikan oleh seksyen 168 Kanun Tanah Negara, notis adalah dengan ini diberi bahawa adalah dicadangkan hendak menggantikan suratan hakmilik yang dikeluarkan bagi tanah yang tersebut dalam Jadual di bawah:

In exercise of the powers conferred by section 168 of the National Land Code, notice is hereby given that it is proposed to replace the issue document of title to the land described in the Schedule below:

JADUAL/SCHEDULE

Mukim/*Mukim*—Anak Bukit. No. Lot/*Lot No.*—794. No. Fail/*File No.*—PTKS/B/31/2021 I.H. Jenis dan Surat Hakmilik/*Description and No. of Title*—G.M. 1316. Keluasan/*Area*—0.4679 hektar/*hectares*. Sebab-sebab/*Reasons*—Dokumen hakmilik keluaran telah hilang/*The issue document of title has lost.*

Bertarikh 16 Mac 2021

Dated 16 March 2021

[PSU(K) 946-1379 JLD. 246]

MUHAMMAD ABDUL ROZAQ BIN ABDUL HALIM
Penolong Pentadbir Tanah
b.p. Pentadbir Tanah Kota Setar
Kedah/
Assistant Land Administrator
for Land Administrator Kota Setar
Kedah

No. 365.

(Seksyen 168)

NOTIS BERKENAAN DENGAN CADANGAN HENDAK MENGELUARKAN
HAKMILIK SAMBUNGAN (ATAU SURATAN YANG DIKELUARKAN YANG
BAHARU SEBAGAI GANTINYA)

(Section 168)

NOTICE OF INTENTION TO ISSUE TITLE IN CONTINUATION
(OR NEW ISSUE DOCUMENT IN LIEU THEREOF)

Pada menjalankan kuasa yang diberikan oleh seksyen 168 Kanun Tanah Negara, notis adalah dengan ini diberi bahawa adalah dicadangkan hendak menggantikan surat hakmilik yang dikeluarkan bagi tanah yang tersebut dalam Jadual di bawah:

In exercise of the powers conferred by section 168 of the National Land Code, notice is hereby given that it is proposed to replace the issue document of title to the land described in the Schedule below:

JADUAL/SCHEDULE

Mukim/*Mukim*—Telaga Mas. No. Lot/*Lot No.*—1188. No. Fail/*File No.*—PTKS/B/32/2021 I.H. Jenis dan Surat Hakmilik/*Description and No. of Title*—G.M. 246. Keluasan/*Area*—0.5874 hektar/*hectares*. Sebab-sebab/*Reasons*—Dokumen hakmilik keluaran telah hilang/*The issue document of title has lost.*

Bertarikh 16 Mac 2021

Dated 16 March 2021

[PSU(K) 946-1379 JLD. 246]

MUHAMMAD ABDUL ROZAQ BIN ABDUL HALIM
Penolong Pentadbir Tanah
b.p. Pentadbir Tanah Kota Setar
Kedah/
Assistant Land Administrator
for Land Administrator Kota Setar
Kedah

No. 366.

(Seksyen 168)

NOTIS BERKENAAN DENGAN CADANGAN HENDAK MENGELUARKAN
HAKMILIK SAMBUNGAN (ATAU SURATAN YANG DIKELUARKAN YANG
BAHARU SEBAGAI GANTINYA)

(Section 168)

NOTICE OF INTENTION TO ISSUE TITLE IN CONTINUATION
(OR NEW ISSUE DOCUMENT IN LIEU THEREOF)

Pada menjalankan kuasa yang diberikan oleh seksyen 168 Kanun Tanah Negara, notis adalah dengan ini diberi bahawa adalah dicadangkan hendak menggantikan surat hakmilik yang dikeluarkan bagi tanah yang tersebut dalam Jadual di bawah:

In exercise of the powers conferred by section 168 of the National Land Code, notice is hereby given that it is proposed to replace the issue document of title to the land described in the Schedule below:

JADUAL/SCHEDULE

Mukim/*Mukim*—Bandar Alor Setar. No. Lot/*Lot No.*—2982, Seksyen 47. No. Fail/*File No.*—PTKS/B/33/2021 I.H. Jenis dan Surat Hakmilik/*Description and No. of Title*—G.M. 30330. Keluasan/*Area*—1.0512 hektar/*hectares*. Sebab-sebab/*Reasons*—Dokumen hakmilik keluaran telah hilang/*The issue document of title has lost*.

Bertarikh 16 Mac 2021

Dated 16 March 2021

[PSU(K) 946-1379 JLD. 246]

MUHAMMAD ABDUL ROZAQ BIN ABDUL HALIM
Penolong Pentadbir Tanah
b.p. Pentadbir Tanah Kota Setar
Kedah/
Assistant Land Administrator
for Land Administrator Kota Setar
Kedah

No. 367.

(Seksyen 168)

NOTIS BERKENAAN DENGAN CADANGAN HENDAK MENGELUARKAN
HAKMILIK SAMBUNGAN (ATAU SURATAN YANG DIKELUARKAN YANG
BAHARU SEBAGAI GANTINYA)

(Section 168)

NOTICE OF INTENTION TO ISSUE TITLE IN CONTINUATION
(OR NEW ISSUE DOCUMENT IN LIEU THEREOF)

Pada menjalankan kuasa yang diberikan oleh seksyen 168 Kanun Tanah Negara, notis adalah dengan ini diberi bahawa adalah dicadangkan hendak menggantikan suratan hakmilik yang dikeluarkan bagi tanah yang tersebut dalam Jadual di bawah:

In exercise of the powers conferred by section 168 of the National Land Code, notice is hereby given that it is proposed to replace the issue document of title to the land described in the Schedule below:

JADUAL/SCHEDULE

Mukim/*Mukim*—Lengkuas. No. Lot/*Lot No.*—424. No. Fail/*File No.*—PTKS/B/34/2021 I.H. Jenis dan Surat Hakmilik/*Description and No. of Title*—G.M. 428. Keluasan/*Area*—0.5945 hektar/*hectares*. Sebab-sebab/*Reasons*—Dokumen hakmilik keluaran telah hilang/*The issue document of title has lost*.

Bertarikh 16 Mac 2021

Dated 16 March 2021

[PSU(K) 946-1379 JLD. 246]

MUHAMMAD ABDUL ROZAQ BIN ABDUL HALIM
Penolong Pentadbir Tanah
b.p. Pentadbir Tanah Kota Setar
Kedah/
Assistant Land Administrator
for Land Administrator Kota Setar
Kedah

No. 368.

(Seksyen 168)

NOTIS BERKENAAN DENGAN CADANGAN HENDAK MENGELUARKAN
 HAKMILIK SAMBUNGAN (ATAU SURATAN YANG DIKELUARKAN YANG
 BAHARU SEBAGAI GANTINYA)

(Section 168)

NOTICE OF INTENTION TO ISSUE TITLE IN CONTINUATION
 (OR NEW ISSUE DOCUMENT IN LIEU THEREOF)

Pada menjalankan kuasa yang diberikan oleh seksyen 168 Kanun Tanah Negara, notis adalah dengan ini diberi bahawa adalah dicadangkan hendak menggantikan surat hakmilik yang dikeluarkan bagi tanah yang tersebut dalam Jadual di bawah:

In exercise of the powers conferred by section 168 of the National Land Code, notice is hereby given that it is proposed to replace the issue document of title to the land described in the Schedule below:

JADUAL/SCHEDULE

Mukim/*Mukim*—Tebengau. No. Lot/*Lot No.*—1308. No. Fail/*File No.*—PTKS/B/35/2021 I.H. Jenis dan Surat Hakmilik/*Description and No. of Title*—G.M. 197. Keluasan/*Area*—1.475 hektar/*hectares*. Sebab-sebab/*Reasons*—Dokumen hakmilik keluaran telah hilang/*The issue document of title has lost*.

Bertarikh 16 Mac 2021

Dated 16 March 2021

[PSU(K) 946-1379 JLD. 246]

MUHAMMAD ABDUL ROZAQ BIN ABDUL HALIM
Penolong Pentadbir Tanah
b.p. Pentadbir Tanah Kota Setar
Kedah/
Assistant Land Administrator
for Land Administrator Kota Setar
Kedah

No. 369.

(Seksyen 168)

NOTIS BERKENAAN DENGAN CADANGAN HENDAK MENGELUARKAN
HAKMILIK SAMBUNGAN (ATAU SURATAN YANG DIKELUARKAN YANG
BAHARU SEBAGAI GANTINYA)

(Section 168)

NOTICE OF INTENTION TO ISSUE TITLE IN CONTINUATION
(OR NEW ISSUE DOCUMENT IN LIEU THEREOF)

Pada menjalankan kuasa yang diberikan oleh seksyen 168 Kanun Tanah Negara, notis adalah dengan ini diberi bahawa adalah dicadangkan hendak menggantikan surat hakmilik yang dikeluarkan bagi tanah-tanah yang tersebut dalam Jadual di bawah ini kerana sebab-sebab yang berikut:

Dokumen hakmilik keluaran telah hilang.

In exercise of the powers conferred by section 168 of the National Land Code, notice is hereby given that it is proposed to replace the issue document of title to the lands described in the Schedule below for the following reasons:

The issue document of title has lost.

JADUAL/SCHEDULE

Mukim	No. Lot/Bahagian dan No. Fail	Keluasan/Jenis dan No. Surat Hakmilik		
<i>Mukim</i>	<i>Lot No./Share and File No.</i>	<i>Area/Description and No. of Title</i>	Hektar/ <i>Hectares</i>	G.M.
Bandar Kuala Kedah	970 PTKS/B/36/2021 I.H	0.7788	2289	
Kubang Rotan	969 PTKS/B/36/2021 I.H	1.9026	215	

Bertarikh 22 Mac 2021

Dated 22 March 2021

[PSU(K) 946-1379 JLD. 246]

MUHAMMAD ABDUL ROZAQ BIN ABDUL HALIM
Penolong Pentadbir Tanah
b.p. Pentadbir Tanah Kota Setar
Kedah/
Assistant Land Administrator
for Land Administrator Kota Setar
Kedah

No. 370.

(Seksyen 168)

NOTIS BERKENAAN DENGAN CADANGAN HENDAK MENGELUARKAN
HAKMILIK SAMBUNGAN (ATAU SURATAN YANG DIKELUARKAN YANG
BAHARU SEBAGAI GANTINYA)

(Section 168)

NOTICE OF INTENTION TO ISSUE TITLE IN CONTINUATION
(OR NEW ISSUE DOCUMENT IN LIEU THEREOF)

Pada menjalankan kuasa yang diberikan oleh seksyen 168 Kanun Tanah Negara, notis adalah dengan ini diberi bahawa adalah dicadangkan hendak mengeluarkan hakmilik sambungan bagi tanah yang tersebut dalam Jadual di bawah:

In exercise of the powers conferred by section 168 of the National Land Code, notice is hereby given that it is proposed to issue title in continuation to the land described in the Schedule below:

JADUAL/SCHEDULE

Mukim/*Mukim*—Bandar Sungai Petani. No. Lot/*Lot No.*—4048. No. Fail/*File No.*—PTKM/B01/4/2021(IH). Jenis dan Surat Hakmilik/*Description and No. of Title*—G.M. 2625. Keluasan/*Area*—260 meter persegi/*square metres*. Sebab-sebab/*Reasons*—Hilang/*Lost*.

Bertarikh 7 Mac 2021

Dated 7 March 2021

[PSU(K) 946-1379 JLD. 246; BIL.(2) 10D dlm.PTKM/B01/IH/WARTA JIL. 3]

MUHAMMAD ASHYARAF BIN SULAIMAN
Penolong Pentadbir Tanah (Pendaftaran)
b.p. Pegawai Daerah Tanah Kuala Muda
Pejabat Tanah Kuala Muda
Kedah

No. 371.

(Seksyen 168)

NOTIS BERKENAAN DENGAN CADANGAN HENDAK MENGELUARKAN
HAKMILIK SAMBUNGAN (ATAU SURATAN YANG DIKELUARKAN YANG
BAHARU SEBAGAI GANTINYA)

(Section 168)

NOTICE OF INTENTION TO ISSUE TITLE IN CONTINUATION
(OR NEW ISSUE DOCUMENT IN LIEU THEREOF)

Pada menjalankan kuasa yang diberikan oleh seksyen 168 Kanun Tanah Negara, notis adalah dengan ini diberi bahawa adalah dicadangkan hendak mengeluarkan surat hakmilik sambungan bagi tanah yang tersebut dalam Jadual di bawah:

In exercise of the powers conferred by section 168 of the National Land Code, notice is hereby given that it is proposed to issue title in continuation to the land described in the Schedule below:

JADUAL/SCHEDULE

Mukim/*Mukim*—Pering. No. Lot/*Lot No.*—2449. No. Fail/*File No.*—I/H/20/2021. Jenis dan Surat Hakmilik/*Description and No. of Title*—G.M. 2535. Keluasan/*Area*—1.7201 hektar/*hectares*. Sebab-sebab/*Reasons*—Hilang/*Lost*.

Bertarikh 7 Mac 2021

Dated 7 March 2021

[PTKP/IH/20/2021(02); PSU(K) 946-1379 JLD. 245]

MUHAMMAD IZZAT BIN SUKERI
Penolong Pentadbir Tanah (Pendaftaran)
b.p. Pentadbir Tanah Kubang Pasu
Kedah

No. 372.

(Seksyen 168)

NOTIS BERKENAAN DENGAN CADANGAN HENDAK MENGELUARKAN
HAKMILIK SAMBUNGAN (ATAU SURATAN YANG DIKELUARKAN YANG
BAHARU SEBAGAI GANTINYA)

(Section 168)

NOTICE OF INTENTION TO ISSUE TITLE IN CONTINUATION
(OR NEW ISSUE DOCUMENT IN LIEU THEREOF)

Pada menjalankan kuasa yang diberikan oleh seksyen 168 Kanun Tanah Negara, notis adalah dengan ini diberi bahawa adalah dicadangkan hendak mengeluarkan surat hakmilik sambungan bagi tanah yang tersebut dalam Jadual di bawah:

In exercise of the powers conferred by section 168 of the National Land Code, notice is hereby given that it is proposed to issue title in continuation to the land described in the Schedule below:

JADUAL/SCHEDULE

Mukim/*Mukim*—Jeram. No. Lot/*Lot No.*—2749. No. Fail/*File No.*—I/H/21/2021. Jenis dan Surat Hakmilik/*Description and No. of Title*—G.M. 625. Keluasan/*Area*—0.97 hektar/*hectares*. Sebab-sebab/*Reasons*—Hilang/*Lost*.

Bertarikh 7 Mac 2021

Dated 7 March 2021

[PTKP/IH/21/2021(02); PSU(K) 946-1379 JLD. 245]

MUHAMMAD IZZAT BIN SUKERI
Penolong Pentadbir Tanah (Pendaftaran)
b.p. Pentadbir Tanah Kubang Pasu
Kedah

No. 373.

(Seksyen 168)

NOTIS BERKENAAN DENGAN CADANGAN HENDAK MENGELUARKAN
HAKMILIK SAMBUNGAN (ATAU SURATAN YANG DIKELUARKAN YANG
BAHARU SEBAGAI GANTINYA)

(Section 168)

NOTICE OF INTENTION TO ISSUE TITLE IN CONTINUATION
(OR NEW ISSUE DOCUMENT IN LIEU THEREOF)

Pada menjalankan kuasa yang diberikan oleh seksyen 168 Kanun Tanah Negara, notis adalah dengan ini diberi bahawa adalah dicadangkan hendak mengeluarkan surat hakmilik sambungan bagi tanah yang tersebut dalam Jadual di bawah:

In exercise of the powers conferred by section 168 of the National Land Code, notice is hereby given that it is proposed to issue title in continuation to the land described in the Schedule below:

JADUAL/SCHEDULE

Mukim/*Mukim*—Ah. No. Lot/*Lot No.*—1110. No. Fail/*File No.*—I/H/22/2021.
Jenis dan Surat Hakmilik/*Description and No. of Title*—G.M. 356. Keluasan/
Area—1.1787 hektar/*hectares*. Sebab-sebab/*Reasons*—Hilang/*Lost*.

Bertarikh 7 Mac 2021

Dated 7 March 2021

[PTKP/IH/22/2021(02); PSU(K) 946-1379 JLD. 245]

MUHAMMAD IZZAT BIN SUKERI
Penolong Pentadbir Tanah (Pendaftaran)
b.p. Pentadbir Tanah Kubang Pasu
Kedah

No. 374.

(Seksyen 168)

NOTIS BERKENAAN DENGAN CADANGAN HENDAK MENGELUARKAN
HAKMILIK SAMBUNGAN (ATAU SURATAN YANG DIKELUARKAN YANG
BAHARU SEBAGAI GANTINYA)

(Section 168)

NOTICE OF INTENTION TO ISSUE TITLE IN CONTINUATION
(OR NEW ISSUE DOCUMENT IN LIEU THEREOF)

Pada menjalankan kuasa yang diberikan oleh seksyen 168 Kanun Tanah Negara, notis adalah dengan ini diberi bahawa adalah dicadangkan hendak mengeluarkan surat hakmilik sambungan bagi tanah-tanah yang tersebut dalam Jadual di bawah ini kerana sebab-sebab yang berikut:

Hilang.

In exercise of the powers conferred by section 168 of the National Land Code, notice is hereby given that it is proposed to issue title in continuation to the lands described in the Schedule below for the following reasons:

Lost.

JADUAL/SCHEDULE

Mukim	No. Lot/Bahagian dan No. Fail	Keluasan/Jenis dan No. Surat Hakmilik		
<i>Mukim</i>	<i>Lot No./Share and File No.</i>	<i>Area/Description and No. of Title</i>	Hektar/ <i>Hectares</i>	G.M.
Jeram	1182 I/H/23/2021	0.2605	109	
Jeram	1183 I/H/23/2021	0.5714	1507	

Bertarikh 7 Mac 2021

Dated 7 March 2021

[PTKP/IH/23/2021(02); PSU(K) 946-1379 JLD. 245]

MUHAMMAD IZZAT BIN SUKERI
Penolong Pentadbir Tanah (Pendaftaran)
b.p. Pentadbir Tanah Kubang Pasu
Kedah

No. 375.

(Seksyen 168)

NOTIS BERKENAAN DENGAN CADANGAN HENDAK MENGELUARKAN
HAKMILIK SAMBUNGAN (ATAU SURATAN YANG DIKELUARKAN YANG
BAHARU SEBAGAI GANTINYA)

(Section 168)

NOTICE OF INTENTION TO ISSUE TITLE IN CONTINUATION
(OR NEW ISSUE DOCUMENT IN LIEU THEREOF)

Pada menjalankan kuasa yang diberikan oleh seksyen 168 Kanun Tanah Negara, notis adalah dengan ini diberi bahawa adalah dicadangkan hendak mengeluarkan surat hakmilik sambungan bagi tanah yang tersebut dalam Jadual di bawah:

In exercise of the powers conferred by section 168 of the National Land Code, notice is hereby given that it is proposed to issue title in continuation to the land described in the Schedule below:

JADUAL/SCHEDULE

Mukim/*Mukim*—Tunjang. No. Lot/*Lot No.*—753. No. Fail/*File No.*—I/H/24/2021. Jenis dan Surat Hakmilik/*Description and No. of Title*—G.M. 1439. Keluasan/*Area*—0.3926 hektar/*hectares*. Sebab-sebab/*Reasons*—Hilang/*Lost*.

Bertarikh 7 Mac 2021

Dated 7 March 2021

[PTKP/IH/24/2021(02); PSU(K) 945-1379 JLD. 245]

MUHAMMAD IZZAT BIN SUKERI
Penolong Pentadbir Tanah (Pendaftaran)
b.p. Pentadbir Tanah Kubang Pasu
Kedah

No. 376.

(Seksyen 168)

NOTIS BERKENAAN DENGAN CADANGAN HENDAK MENGELUARKAN
HAKMILIK SAMBUNGAN (ATAU SURATAN YANG DIKELUARKAN YANG
BAHARU SEBAGAI GANTINYA)

(Section 168)

NOTICE OF INTENTION TO ISSUE TITLE IN CONTINUATION
(OR NEW ISSUE DOCUMENT IN LIEU THEREOF)

Pada menjalankan kuasa yang diberikan oleh seksyen 168 Kanun Tanah Negara, notis adalah dengan ini diberi bahawa adalah dicadangkan hendak mengeluarkan surat hakmilik sambungan bagi tanah yang tersebut dalam Jadual di bawah:

In exercise of the powers conferred by section 168 of the National Land Code, notice is hereby given that it is proposed to issue title in continuation to the land described in the Schedule below:

JADUAL/SCHEDULE

Mukim/*Mukim*—Naga. No. Lot/*Lot No.*—1228. No. Fail/*File No.*—I/H/25/2021. Jenis dan Surat Hakmilik/*Description and No. of Title*—G.M. 3150. Keluasan/*Area*—1.6624 hektar/*hectares*. Sebab-sebab/*Reasons*—Hilang/*Lost*.

Bertarikh 7 Mac 2021

Dated 7 March 2021

[PTKP/IH/25/2021(02); PSU(K) 946-1379 JLD. 245]

MUHAMMAD IZZAT BIN SUKERI
Penolong Pentadbir Tanah (Pendaftaran)
b.p. Pentadbir Tanah Kubang Pasu
Kedah

No. 377.

(Seksyen 168)

NOTIS BERKENAAN DENGAN CADANGAN HENDAK MENGELUARKAN
HAKMILIK SAMBUNGAN (ATAU SURATAN YANG DIKELUARKAN YANG
BAHARU SEBAGAI GANTINYA)

(Section 168)

NOTICE OF INTENTION TO ISSUE TITLE IN CONTINUATION
(OR NEW ISSUE DOCUMENT IN LIEU THEREOF)

Pada menjalankan kuasa yang diberikan oleh seksyen 168 Kanun Tanah Negara, notis adalah dengan ini diberi bahawa adalah dicadangkan hendak mengeluarkan hakmilik sambungan bagi tanah yang tersebut dalam Jadual di bawah:

In exercise of the powers conferred by section 168 of the National Land Code, notice is hereby given that it is proposed to issue title in continuation to the land described in the Schedule below:

JADUAL/SCHEDULE

Mukim/*Mukim*—Sungai Petani. Daerah/*District*—Kuala Muda. No. Lot/*Lot No.*—2029. No. Fail/*File No.*—PTG.KED/B/38/2021(IH). Jenis dan Surat Hakmilik/*Description and No. of Title*—GRN 35779. Keluasan/*Area*—3290097.18 meter persegi/*square metres*. Sebab-sebab/*Reasons*—Hilang dalam simpanan/*Title has been lost*.

Bertarikh 21 Mac 2021

Dated 21 March 2021

[PSU(K) 946-1379 Jd. 242; PTG.KED/B/146/2020(IH)(3)]

SITI HAJAR AINI BINTI MAT REJAB
Timbalan Pendaftar
b.p. Pendaftar Surat-surat Hakmilik Tanah
Pejabat Pengarah Tanah dan Galian Negeri
Kedah

No. 378.

(Seksyen 168)

NOTIS BERKENAAN DENGAN CADANGAN HENDAK MENGELUARKAN
HAKMILIK SAMBUNGAN (ATAU SURATAN YANG DIKELUARKAN YANG
BAHARU SEBAGAI GANTINYA)

(Section 168)

NOTICE OF INTENTION TO ISSUE TITLE IN CONTINUATION
(OR NEW ISSUE DOCUMENT IN LIEU THEREOF)

PEMBETULAN

Dalam Pemberitahuan *Warta* No. 24 — Jil. 63 — Kenyataan No. 1196 yang disiarkan pada 19 November 2020, gantikan Mukim/*Mukim*—Kubang Pasu ke Mukim/*Mukim*—Tunjang. Daerah/*District*—Kubang Pasu.

[PSU(K) 946-1379 Jd. 239; PTKP/IH/76/2020(02)]

No. 379.

(Seksyen 168)

NOTIS BERKENAAN DENGAN CADANGAN HENDAK MENGELUARKAN
HAKMILIK SAMBUNGAN (ATAU SURATAN YANG DIKELUARKAN YANG
BAHARU SEBAGAI GANTINYA)

(Section 168)

NOTICE OF INTENTION TO ISSUE TITLE IN CONTINUATION
(OR NEW ISSUE DOCUMENT IN LIEU THEREOF)

PEMBETULAN

Dalam Pemberitahuan *Warta* No. 34 yang disiarkan pada 7 Januari 2021,
gantikan No. Fail PTKS/B/107/2020 I.H ke No. Fail PTKS/B/108/2020 I.H.

[PSU(K) 946-1379 Jd. 242; PTKS/B/108/2020 I.H(2)]

No. 380.

(Seksyen 187B)

NOTIS MENGENAI CADANGAN HENDAK MENGELUARKAN DOKUMEN
HAKMILIK KELUARAN SEMENTARA YANG BARU

(Section 187B)

NOTICE OF INTENTION TO ISSUE NEW DOCUMENT OF QUALIFIED TITLE

Pada menjalankan kuasa yang diberi oleh seksyen 187B Kanun Tanah Negara,
notis adalah dengan ini diberi bahawa adalah dicadangkan untuk menggantikan
dokumen hakmilik keluaran sementara bagi tanah yang diperihalkan dalam
Jadual di bawah ini:

In exercise of the powers conferred by section 187B of the National Land
Code, notice is hereby given that it is proposed to replace of issue document
of qualified title to the land described in the Schedule below:

JADUAL/SCHEDULE

Mukim/*Mukim*—Bandar Lunas. No. P.T./*P.T. No.*—3193. No. Fail/*File No.*—
PTK/B/74-2020(H). Perihal dan Surat Hakmilik/*Description and No. of
Title*—H.S.M. 2244. Keluasan/*Area*—362 meter persegi/*square metres*. Sebab-
sebab/*Reasons*—Hilang/*Lost*.

Bertarikh 9 Mac 2021

Dated 9 March 2021
[PSU(K) 946-1379 Jld. 246]

MU'AMMAR BIN HAJI MOHAMAD ALI
*Penolong Pegawai Daerah
(Pembangunan Fizikal) Kulim
Pejabat Daerah dan Tanah Kulim
Kedah*

No. 381.

[Perenggan 261(1)(c)]

SURAT SAMAN KEPADA PENGGADAI SUPAYA HADIR SIASATAN

[Paragraph 261(1)(c)]

SUMMONS TO A CHARGOR TO APPEAR IN AN ENQUIRY

Di Pejabat Tanah Kota Setar, Kedah.

DI ANTARA

LEMBAGA PEMBIAYAAN PERUMAHAN
SEKTOR AWAM

Pemegang Gadaian

DAN

LATIFAH BINTI MD ISA
(K/P 600625-02-5160/5983523)
MAHADI BIN SAIBON @ IBRAHIM
(K/P 650525-02-5759/A0098753)

Penggadai

Yang beralamat di 7, Taman Cahaya, Hutan Kampung, 05350 Alor Setar, Kedah Darul Aman, 24, Taman Cahaya, Hutan Kampung, 05350 Alor Setar, Kedah Darul Aman dan Kampung Kubang Lembu, Jalan Raya, Mukim Naga, 06000 Jitra, Kedah Darul Aman.

Di dalam gadaian yang tersebut dalam Jadual di bawah ini bagi tanah/pajakan/pajakan kecil yang tersebut di dalamnya.

Bahawasanya saya telah menerima daripada pemegang gadai dalam gadaian yang tersebut, suatu permohonan supaya perintah jualan dikeluarkan di bawah subseksyen 260(2) Kanun Tanah Negara.

Dan bahawasanya saya bercadang hendak mengadakan suatu siasatan berkenaan dengan permohonan tersebut di Pejabat Tanah Kota Setar pada hari Isnin, 19 April 2021 pukul 9.30 pagi.

Maka oleh yang demikian, menurut perenggan 261(1)(c) Kanun Tanah Negara, tuan/puan adalah dengan ini dikehendaki hadir dalam siasatan tersebut dan menunjukkan sebab-sebab mengapa perintah tersebut tidak patut dibuat.

At Land Office of Kota Setar, Kedah.

BETWEEN

LEMBAGA PEMBIAYAAN PERUMAHAN
SEKTOR AWAM

Chargee

AND

LATIFAH BINTI MD ISA
(I/C 600625-02-5160/5983523)
MAHADI BIN SAIBON @ IBRAHIM
(I/C 650525-02-5759/A0098753)

Chargor

Residing at 7, Taman Cahaya, Jalan Hutan Kampung, 05350 Alor Setar, Kedah Darul Aman, 24, Taman Cahaya, Hutan Kampung, 05350 Alor Setar, Kedah Darul Aman and Kampung Kubang Lembu, Jalan Raya, Mukim Naga, 06000 Jitra, Kedah Darul Aman.

As a chargor in the charge as mentioned in the Schedule below for land/lease/sub-lease as mentioned therein.

Notice is hereby given that I received from the chargee in the charge an application for an order to be issued under subsection 260(2) of the National Land Code.

And I hereby propose to hold an enquiry in respect of the above application at the Land Office Kota Setar, on Monday, 19 April 2021 at 9.30 a.m.

Therefore as required under paragraph 261(1)(c) of the National Land Code, you are hereby as required to appear at the enquiry and show cause why the above order should not be made.

JADUAL TANAH DAN KEPENTINGAN/*SCHEDULE OF LAND AND INTEREST*

Bandar/*Town*—Alor Setar (Dulu Mukim Hutan Kampung). No. Lot/*Lot No.*—1939 (Dulu P.T. 411). Jenis dan No. Hakmilik/*Description and No. of Title*—G.M. 9152 (Dulu H.S.M. 186/1988). Bahagian Tanah (jika ada)/*Share of Land (if any)*—Kesemua. No. Berdaftar Gadaian (jika ada)/*Registered No. of Charge (if any)*—No. Pers. 2152/1993, Jilid 343, Folio 40.

Bertarikh 7 Mac 2021

Dated 7 March 2021

[PSU(K) 946-1379 JLD. 246; PTKS/Q/06/2020(21)]

MUHAMMAD ABDUL ROZAQ BIN ABDUL HALIM

Penolong Pentadbir Tanah

b.p. Pentadbir Tanah Kota Setar

Kedah/

Assistant Land Administrator

for Land Administrator Kota Setar

Kedah

No. 382.

[Perenggan 261(1)(c)]

SURAT SAMAN KEPADA PENGGADAI SUPAYA HADIR SIASATAN

[Paragraph 261(1)(c)]

SUMMONS TO A CHARGOR TO APPEAR IN AN ENQUIRY

Di Pejabat Tanah Kota Setar, Kedah.

DI ANTARA

LEMBAGA PEMBIAYAAN PERUMAHAN
SEKTOR AWAM

Pemegang Gadaian

DAN

ABDUL LATIB BIN SHAARI
(K/P 4857980/550916-08-6155)

Penggadai

Yang beralamat di 55, Jalan Melati, Taman Desa Chengai, 06600 Alor Setar, Kedah Darul Aman dan Batu 12, 3/4, Jalan Naka, 06400 Pokok Sena, Kedah Darul Aman.

Di dalam gadaian yang tersebut dalam Jadual di bawah ini bagi tanah/pajakan/pajakan kecil yang tersebut di dalamnya.

Bahawasanya saya telah menerima daripada pemegang gadai dalam gadaian yang tersebut, suatu permohonan supaya perintah jualan dikeluarkan di bawah subseksyen 260(2) Kanun Tanah Negara.

Dan bahawasanya saya bercadang hendak mengadakan suatu siasatan berkenaan dengan permohonan tersebut di Pejabat Tanah Kota Setar pada hari Isnin, 19 April 2021 pukul 9.30 pagi.

Maka oleh yang demikian, menurut perenggan 261(1)(c) Kanun Tanah Negara, tuan/puan adalah dengan ini dikehendaki hadir dalam siasatan tersebut dan menunjukkan sebab-sebab mengapa perintah tersebut tidak patut dibuat.

At Land Office of Kota Setar, Kedah.

BETWEEN

LEMBAGA PEMBIAYAAN PERUMAHAN
SEKTOR AWAM

Chargee

AND

ABDUL LATIB BIN SHAARI
(I/C 4857980/550916-08-6155)

Chargor

Residing at 55, Jalan Melati, Taman Desa Chengai, 06600 Alor Setar, Kedah Darul Aman dan Batu 12, 3/4, Jalan Naka, 06400 Pokok Sena, Kedah Darul Aman.

As a chargor in the charge as mentioned in the Schedule below for land/lease/sub-lease as mentioned therein.

Notice is hereby given that I received from the chargee in the charge an application for an order to be issued under subsection 260(2) of the National Land Code.

And I hereby propose to hold an enquiry in respect of the above application at the Land Office Kota Setar, on Monday, 19 April 2021 at 9.30 a.m.

Therefore as required under paragraph 261(1)(c) of the National Land Code, you are hereby as required to appear at the enquiry and show cause why the above order should not be made.

JADUAL TANAH DAN KEPENTINGAN/SCHEDULE OF LAND AND INTEREST

Bandar/Town—Alor Setar (Dulu Mukim Telok Chengai). No. Lot/Lot No.—427. Jenis dan No. Hakmilik/Description and No. of Title—G.M. 15404 (Dulu G.M. 92). Bahagian Tanah (jika ada)/Share of Land (if any)—Kesemua. No. Berdaftar Gadaian (jika ada)/Registered No. of Charge (if any)—No. Pers. 4333/1987, Jilid 211, Folio 38.

Bertarikh 7 Mac 2021

Dated 7 March 2021

[PSU(K) 946-1379 Jd. 246; PTKS/Q/214/2019(25)]

MUHAMMAD ABDUL ROZAQ BIN ABDUL HALIM
Penolong Pentadbir Tanah
b.p. Pentadbir Tanah Kota Setar
Kedah/
Assistant Land Administrator
for Land Administrator Kota Setar
Kedah

No. 383.

[Perenggan 261(1)(c)]

SURAT SAMAN KEPADA PENGGADAI SUPAYA HADIR SIASATAN

[Paragraph 261(1)(c)]

SUMMONS TO A CHARGOR TO APPEAR IN AN ENQUIRY

Di Pejabat Tanah Kota Setar, Kedah.

DI ANTARA

BANK SIMPANAN NASIONAL

Pemegang Gadaian

DAN

MAHAMAD FAUDZI BIN SAAD
 (K/P 700925-02-5283/A1343382)

Penggadai

Yang beralamat di Batu 12/12, Kg. Kubang Sepat, Air Hitam, 06150 Alor Setar, Kedah Darul Aman, 53, Taman Mustika, Hutan Kampung, 05350 Alor Setar, Kedah Darul Aman, Eng Cheung Enterprise Sdn. Bhd., 42, Kampung Baru, 06400 Pokok Sena, Kedah Darul Aman dan 65, Lorong Mustika 4, Taman Mustika, Hutan Kampung, 05350 Alor Setar, Kedah Darul Aman.

Di dalam gadaian yang tersebut dalam Jadual di bawah ini bagi tanah/pajakan/pajakan kecil yang tersebut di dalamnya.

Bahawasanya saya telah menerima daripada pemegang gadai dalam gadaian yang tersebut, suatu permohonan supaya perintah jualan dikeluarkan di bawah subseksyen 260(2) Kanun Tanah Negara.

Dan bahawasanya saya bercadang hendak mengadakan suatu siasatan berkenaan dengan permohonan tersebut di Pejabat Tanah Kota Setar pada hari Isnin, 19 April 2021 pukul 9.30 pagi.

Maka oleh yang demikian, menurut perenggan 261(1)(c) Kanun Tanah Negara, tuan/puan adalah dengan ini dikehendaki hadir dalam siasatan tersebut dan menunjukkan sebab-sebab mengapa perintah tersebut tidak patut dibuat.

At Land Office of Kota Setar, Kedah.

BETWEEN

BANK SIMPANAN NASIONAL

Chargee

AND

MAHAMAD FAUDZI BIN SAAD
(I/C 700925-02-5283/A1343382)

Chargor

Residing at Batu 12/12, Kg. Kubang Sepat, Air Hitam, 06150 Alor Setar, Kedah Darul Aman, 53, Taman Mustika, Hutan Kampung, 05350 Alor Setar, Kedah Darul Aman, Eng Cheung Enterprise Sdn. Bhd., 42, Kampung Baru, 06400 Pokok Sena, Kedah Darul Aman and 65, Lorong Mustika 4, Taman Mustika, Hutan Kampung, 05350 Alor Setar, Kedah Darul Aman.

As a chargor in the charge as mentioned in the Schedule below for land/lease/sub-lease as mentioned therein.

Notice is hereby given that I received from the chargee in the charge an application for an order to be issued under subsection 260(2) of the National Land Code.

And I hereby propose to hold an enquiry in respect of the above application at the Land Office Kota Setar, on Monday, 19 April 2021 at 9.30 a.m.

Therefore as required under paragraph 261(1)(c) of the National Land Code, you are hereby as required to appear at the enquiry and show cause why the above order should not be made.

JADUAL TANAH DAN KEPENTINGAN/*SCHEDULE OF LAND AND INTEREST*

Bandar/Town—Alor Setar. No. Lot/Lot No.—1843. Jenis dan No. Hakmilik/*Description and No. of Title*—G.M. 8125. Bahagian Tanah (jika ada)/*Share of Land (if any)*—Kesemua. No. Berdaftar Gadaian (jika ada)/*Registered No. of Charge (if any)*—No. Pers. 7411/2010.

Bertarikh 7 Mac 2021

Dated 7 March 2021

[PSU(K) 946-1379 JLD. 246; PTKS/Q/210/2019(22)]

MUHAMMAD ABDUL ROZAQ BIN ABDUL HALIM
Penolong Pentadbir Tanah
b.p. Pentadbir Tanah Kota Setar
Kedah/
Assistant Land Administrator
for Land Administrator Kota Setar
Kedah

No. 384.

[Perenggan 261(1)(c)]

SURAT SAMAN KEPADA PENGGADAI SUPAYA HADIR SIASATAN

[Paragraph 261(1)(c)]

SUMMONS TO A CHARGOR TO APPEAR IN AN ENQUIRY

Di Pejabat Tanah Kota Setar, Kedah.

DI ANTARA

PUBLIC BANK BERHAD

Pemegang Gadaian

DAN

TAN HAI LIANG
(K/P 820831-02-5289)
TAN HAI MING
(K/P 840618-02-5675)

Penggadai

Yang beralamat di 2796E, Taman Lumba Kuda, 05250 Alor Setar, Kedah Darul Aman dan 2796H, Lorong Tun Syed Sheh Shahabudin, Taman Lumba Kuda, 05250 Alor Setar, Kedah Darul Aman.

Di dalam gadaian yang tersebut dalam Jadual di bawah ini bagi tanah/pajakan/pajakan kecil yang tersebut di dalamnya.

Bahawasanya saya telah menerima daripada pemegang gadai dalam gadaian yang tersebut, suatu permohonan supaya perintah jualan dikeluarkan di bawah subseksyen 260(2) Kanun Tanah Negara.

Dan bahawasanya saya bercadang hendak mengadakan suatu siasatan berkenaan dengan permohonan tersebut di Pejabat Tanah Kota Setar pada hari Selasa, 20 April 2021 pukul 9.30 pagi.

Maka oleh yang demikian, menurut perenggan 261(1)(c) Kanun Tanah Negara, tuan/puan adalah dengan ini dikehendaki hadir dalam siasatan tersebut dan menunjukkan sebab-sebab mengapa perintah tersebut tidak patut dibuat.

At Land Office of Kota Setar, Kedah.

BETWEEN

PUBLIC BANK BERHAD

Chargee

AND

TAN HAI LIANG
(I/C 820831-02-5289)
TAN HAI MING
(I/C 840618-02-5675)

Chargor

Residing at 2796E, Taman Lumba Kuda, 05250 Alor Setar, Kedah Darul Aman and 2796H, Lorong Tun Syed Sheh Shahabudin, Taman Lumba Kuda, 05250 Alor Setar, Kedah Darul Aman.

As a chargor in the charge as mentioned in the Schedule below for land/ lease/sub-lease as mentioned therein.

Notice is hereby given that I received from the chargee in the charge an application for an order to be issued under subsection 260(2) of the National Land Code.

And I hereby propose to hold an enquiry in respect of the above application at the Land Office Kota Setar, on Tuesday, 20 April 2021 at 9.30 a.m.

Therefore as required under paragraph 261(1)(c) of the National Land Code, you are hereby as required to appear at the enquiry and show cause why the above order should not be made.

JADUAL TANAH DAN KEPENTINGAN/*SCHEDULE OF LAND AND INTEREST*

Bandar/Town—Alor Merah. No. Lot/Lot No.—1405. Jenis dan No. Hakmilik/*Description and No. of Title*—G.M. 418. Bahagian Tanah (jika ada)/*Share of Land (if any)*—Kesemua. No. Berdaftar Gadaian (jika ada)/*Registered No. of Charge (if any)*—No. Pers. 1994/2015.

Bertarikh 8 Mac 2021

Dated 8 March 2021

[PSU(K) 946-1379 JLD. 246; PTKS/Q/205/2019(29)]

MUHAMMAD ABDUL ROZAQ BIN ABDUL HALIM
Penolong Pentadbir Tanah
b.p. Pentadbir Tanah Kota Setar
Kedah/
Assistant Land Administrator
for Land Administrator Kota Setar
Kedah

No. 385.

[Perenggan 261(1)(c)]

SURAT SAMAN KEPADA PENGGADAI SUPAYA HADIR SIASATAN

[Paragraph 261(1)(c)]

SUMMONS TO A CHARGOR TO APPEAR IN AN ENQUIRY

Di Pejabat Tanah Kota Setar, Kedah.

DI ANTARA

PUBLIC BANK BERHAD

Pemegang Gadaian

DAN

KETUA PENGARAH INSOLVENSI
SEBAGAI PENTADBIR HARTA
ANG CHONG LEE
(K/P 610907-02-5256/6281659)

Penggadai

Yang beralamat di Jabatan Insolvensi Malaysia, Tingkat 3, Wisma Persekutuan,
Jalan Kampung Baru, 05000 Alor Setar, Kedah Darul Aman dan 14, Taman
Teratai Jingga, Jalan Pegawai, 05050 Alor Setar, Kedah Darul Aman.

Di dalam gadaian yang tersebut dalam Jadual di bawah ini bagi tanah/pajakan/pajakan kecil yang tersebut di dalamnya.

Bahawasanya saya telah menerima daripada pemegang gadai dalam gadaian yang tersebut, suatu permohonan supaya perintah jualan dikeluarkan di bawah subseksyen 260(2) Kanun Tanah Negara.

Dan bahawasanya saya bercadang hendak mengadakan suatu siasatan berkenaan dengan permohonan tersebut di Pejabat Tanah Kota Setar pada hari Rabu, 21 April 2021 pukul 9.30 pagi.

Maka oleh yang demikian, menurut perenggan 261(1)(c) Kanun Tanah Negara, tuan/puan adalah dengan ini dikehendaki hadir dalam siasatan tersebut dan menunjukkan sebab-sebab mengapa perintah tersebut tidak patut dibuat.

At Land Office of Kota Setar, Kedah.

BETWEEN

PUBLIC BANK BERHAD

Chargee

AND

KETUA PENGARAH INSOLVENSI
SEBAGAI PENTADBIR HARTA
ANG CHONG LEE
(I/C 610907-02-5256/6281659)

Chargor

Residing at Jabatan Insolvensi Malaysia, Tingkat 3, Wisma Persekutuan, Jalan Kampung Baru, 05000 Alor Setar, Kedah Darul Aman and 14, Taman Teratai Jingga, Jalan Pegawai, 05050 Alor Setar, Kedah Darul Aman.

As a chargor in the charge as mentioned in the Schedule below for land/lease/sub-lease as mentioned therein.

Notice is hereby given that I received from the chargee in the charge an application for an order to be issued under subsection 260(2) of the National Land Code.

And I hereby propose to hold an enquiry in respect of the above application at the Land Office Kota Setar, on Wednesday, 21 April 2021 at 9.30 a.m.

Therefore as required under paragraph 261(1)(c) of the National Land Code, you are hereby as required to appear at the enquiry and show cause why the above order should not be made.

JADUAL TANAH DAN KEPENTINGAN/*SCHEDULE OF LAND AND INTEREST*

Bandar/*Town*—Alor Setar (Dulu Mukim Pengkalan Kundor). No. Lot/*Lot No.*—7080. Jenis dan No. Hakmilik/*Description and No. of Title*—G.M. 11785 (Dulu G.M. 2156). Bahagian Tanah (jika ada)/*Share of Land (if any)*—Kesemua. No. Berdaftar Gadaian (jika ada)/*Registered No. of Charge (if any)*—No. Pers. 1572/2004.

Bertarikh 9 Mac 2021

Dated 9 March 2021

[PSU(K) 946-1379 JLD. 246; PTKS/Q/116/2020(14)]

MUHAMMAD ABDUL ROZAQ BIN ABDUL HALIM
Penolong Pentadbir Tanah
b.p. Pentadbir Tanah Kota Setar
Kedah/
Assistant Land Administrator
for Land Administrator Kota Setar
Kedah

No. 386.

[Perenggan 261(1)(c)]

SURAT SAMAN KEPADA PENGGADAI SUPAYA HADIR SIASATAN

[Paragraph 261(1)(c)]

SUMMONS TO A CHARGOR TO APPEAR IN AN ENQUIRY

Di Pejabat Tanah Kota Setar, Kedah.

DI ANTARA

LEMBAGA PEMBIAYAAN PERUMAHAN
SEKTOR AWAM

Pemegang Gadaian

DAN

YUSOF BIN IBRAHIM
(K/P 580819-02-5956/5417887)

Penggadai

Yang beralamat di 6, Jalan Desarina 7, Taman Desarena, 06600 Kuala Kedah, Kedah Darul Aman.

Di dalam gadaian yang tersebut dalam Jadual di bawah ini bagi tanah/pajakan/pajakan kecil yang tersebut di dalamnya.

Bahawasanya saya telah menerima daripada pemegang gadai dalam gadaian yang tersebut, suatu permohonan supaya perintah jualan dikeluarkan di bawah subseksyen 260(2) Kanun Tanah Negara.

Dan bahawasanya saya bercadang hendak mengadakan suatu siasatan berkenaan dengan permohonan tersebut di Pejabat Tanah Kota Setar pada hari Rabu, 21 April 2021 pukul 9.30 pagi.

Maka oleh yang demikian, menurut perenggan 261(1)(c) Kanun Tanah Negara, tuan/puan adalah dengan ini dikehendaki hadir dalam siasatan tersebut dan menunjukkan sebab-sebab mengapa perintah tersebut tidak patut dibuat.

At Land Office of Kota Setar, Kedah.

BETWEEN

LEMBAGA PEMBIAYAAN PERUMAHAN
SEKTOR AWAM

Chargee

AND

YUSOF BIN IBRAHIM
(I/C 580819-02-5956/5417887)

Chargor

Residing at 6, Jalan Desarina 7, Taman Desarena, 06600 Kuala Kedah, Kedah Darul Aman.

As a chargor in the charge as mentioned in the Schedule below for land/ lease/sub-lease as mentioned therein.

Notice is hereby given that I received from the chargee in the charge an application for an order to be issued under subsection 260(2) of the National Land Code.

And I hereby propose to hold an enquiry in respect of the above application at the Land Office Kota Setar, on Wednesday, 21 April 2021 at 9.30 a.m.

Therefore as required under paragraph 261(1)(c) of the National Land Code, you are hereby as required to appear at the enquiry and show cause why the above order should not be made.

JADUAL TANAH DAN KEPENTINGAN/*SCHEDULE OF LAND AND INTEREST*

Bandar/Town—Kuala Kedah (Dulu Mukim Kuala Kedah). No. Lot/Lot No.—1710 (Dulu P.T. 406). Jenis dan No. Hakmilik/*Description and No. of Title*—G.M. 1763 (Dulu H.S.M. 6/1987). Bahagian Tanah (jika ada)/*Share of Land (if any)*—Kesemua. No. Berdaftar Gadaian (jika ada)/*Registered No. of Charge (if any)*—No. Pers. 3437/1988, Jilid 223, Folio 47.

Bertarikh 9 Mac 2021

Dated 9 March 2021

[PSU(K) 946-1379 JLD. 246; PTKS/Q/120/2020(14)]

MUHAMMAD ABDUL ROZAQ BIN ABDUL HALIM
Penolong Pentadbir Tanah
b.p. Pentadbir Tanah Kota Setar
Kedah/
Assistant Land Administrator
for Land Administrator Kota Setar
Kedah

No. 387.

[Perenggan 261(1)(c)]

SURAT SAMAN KEPADA PENGGADAI SUPAYA HADIR SIASATAN

[Paragraph 261(1)(c)]

SUMMONS TO A CHARGOR TO APPEAR IN AN ENQUIRY

Di Pejabat Tanah Kota Setar, Kedah.

DI ANTARA

MALAYSIA BUILDING SOCIETY BERHAD

Pemegang Gadaian

DAN

MOHAMAD ARIF BIN ABDULLAH
(K/P 781115-02-5393)

Penggadai

Yang beralamat di 59, Taman Juragan, Jalan Juragan 1/1, 06600 Alor Setar, Kedah Darul Aman dan 63, Kampung Besar Padang Hang, 06570 Alor Setar, Kedah Darul Aman.

Di dalam gadaian yang tersebut dalam Jadual di bawah ini bagi tanah/pajakan/pajakan kecil yang tersebut di dalamnya.

Bahawasanya saya telah menerima daripada pemegang gadai dalam gadaian yang tersebut, suatu permohonan supaya perintah jualan dikeluarkan di bawah subseksyen 260(2) Kanun Tanah Negara.

Dan bahawasanya saya bercadang hendak mengadakan suatu siasatan berkenaan dengan permohonan tersebut di Pejabat Tanah Kota Setar pada hari Rabu, 21 April 2021 pukul 9.30 pagi.

Maka oleh yang demikian, menurut perenggan 261(1)(c) Kanun Tanah Negara, tuan/puan adalah dengan ini dikehendaki hadir dalam siasatan tersebut dan menunjukkan sebab-sebab mengapa perintah tersebut tidak patut dibuat.

At Land Office of Kota Setar, Kedah.

BETWEEN

MALAYSIA BUILDING SOCIETY BERHAD

Chargee

AND

MOHAMAD ARIF BIN ABDULLAH
(I/C 781115-02-5393)

Chargor

Residing at 59, Taman Juragan, Jalan Juragan 1/1, 06600 Alor Setar, Kedah Darul Aman and 63, Kampung Besar Padang Hang, 06570 Alor Setar, Kedah Darul Aman.

As a chargor in the charge as mentioned in the Schedule below for land/ lease/sub-lease as mentioned therein.

Notice is hereby given that I received from the chargee in the charge an application for an order to be issued under subsection 260(2) of the National Land Code.

And I hereby propose to hold an enquiry in respect of the above application at the Land Office Kota Setar, on Wednesday, 21 April 2021 at 9.30 a.m.

Therefore as required under paragraph 261(1)(c) of the National Land Code, you are hereby as required to appear at the enquiry and show cause why the above order should not be made.

JADUAL TANAH DAN KEPENTINGAN/SCHEDULE OF LAND AND INTEREST

Bandar/Town—Kuala Kedah. No. Lot/Lot No.—2569 (dahulu P.T. 2109). Jenis dan No. Hakmilik/Description and No. of Title—G.M. 3114 (dahulu H.S.(M) 1117). Bahagian Tanah (jika ada)/Share of Land (if any)—Kesemua. No. Berdaftar Gadaian (jika ada)/Registered No. of Charge (if any)—No. Pers. 4506/2006.

Bertarikh 9 Mac 2021

Dated 9 March 2021

[PSU(K) 946-1379 JLD. 246; PTKS/Q/121/2020(14)]

MUHAMMAD ABDUL ROZAQ BIN ABDUL HALIM
Penolong Pentadbir Tanah
b.p. Pentadbir Tanah Kota Setar
Kedah
Assistant Land Administrator
for Land Administrator Kota Setar
Kedah

No. 388.

[Seksyen 257 dan 263]

PERINTAH JUALAN ATAS PERMINTAAN PEMEGANG GADAIAN

[Section 257 and 263]

ORDER FOR SALE AT INSTANCE OF THE CHARGEES

Di Pejabat Tanah Kubang Pasu, Kedah.

DI ANTARA

LEMBAGA PEMBIAYAAN PERUMAHAN
SEKTOR AWAM

Pemegang Gadaian

DAN

MOHD MAHADI BIN MEHAT
(K/P 761225-02-6391/T718829)

Penggadai

Yang beralamat di 22, Jalan Seri Damai Baru 2, Taman Seri Damai Baru, 25150 Kuantan, Pahang, 3/2680, Batu 8, Jalan Gambang, 25150 Kuantan, Pahang dan 5, Jalan Wira 4, Taman Wira Mas, 06200 Kepala Batas, Kedah.

Saya, Muhammad Izzat bin Sukeri, Penolong Pentadbir Tanah pada menjalankan kuasa yang diberi oleh seksyen 263 Kanun Tanah Negara, dengan ini perintah supaya dijual tanah yang diperihalkan di dalam Jadual di bawah ini:

Dan saya selanjutnya memerintahkan—

- (a) bahawa jualan itu hendaklah dengan jalan lelong awam, yang akan diadakan pada 19 Mei 2021 pada 10.30 pagi di Perkarangan Pejabat Tanah Daerah Kubang Pasu, Kompleks Pentadbiran Daerah Kubang Pasu, 06000 Jitra, Kedah Darul Aman.
 - (b) bahawa harga rizab bagi maksud jualan ialah RM197,000.00 (Dalam perkataan Satu Ratus Sembilan Puluh Tujuh Ribu Ringgit Sahaja);
2. Saya dapati bahawa amaun yang kena dibayar kepada pemegang gadaian pada tarikh ini ialah RM107,376.88 (10 Februari 2021):
- (a) RM107,376.88 Pemegang Gadaian: Lembaga Pembiayaan Perumahan Sektor Awam;
3. Jualan ini hendaklah tertakluk kepada syarat-syarat berikut:
- (a) penawar memiliki, jumlah yang bersamaan dengan sepuluh peratus daripada harga rizab yang ditetapkan di bawah perenggan 1(b) di atas: RM19,700.00 (Dalam perkataan Sembilan Belas Ribu Tujuh Ratus Ringgit Sahaja);
 - (b) amaun penuh harga jualan boleh dibayar serta-merta selepas tukul dijatuhkan oleh penawar yang berjaya kepada pemegang gadaian;
 - (c) di mana amaun penuh harga jualan tidak dibayar selepas tukul dijatuhkan oleh penawar yang berjaya—
 - (i) maka, jumlah wang yang dinyatakan di dalam perenggan (a) hendaklah dibayar kepada pemegang gadaian dan ia hendaklah dipegang sebagai deposit sehingga keseluruhan harga belian telah dibayar; dan
 - (ii) sebelum baki harga belian diselesaikan, jumlah wang yang dinyatakan di dalam subperenggan (i) hendaklah dikreditkan ke dalam akaun penggadai untuk tujuan mengurangkan jumlah wang yang kena dibayar kepada pemegang gadaian;

- (d) baki harga belian hendaklah diselesaikan dalam masa tidak lebih daripada satu ratus dua puluh (120) hari daripada tarikh jualan iaitu, tidak lewat dari tarikh 15 September 2021 dan bahawa tiada apa-apa lanjutan masa bagi tempoh yang telah dinyatakan; dan
- (e) di mana harga belian sepenuhnya tidak diselesaikan sebelum atau pada tarikh yang ditentukan dalam perenggan (d), jumlah wang yang dibayar sebagai deposit di bawah perenggan (c) kepada pemegang gadaian hendaklah dilucuthak dan dilupuskan dengan cara yang dinyatakan di bawah Seksyen 267A.

At Land Office of Kubang Pasu, Kedah.

BETWEEN

LEMBAGA PEMBIAYAAN PERUMAHAN
SEKTOR AWAM

Chargee

AND

MOHD MAHADI BIN MEHAT
(I/C 761125-02-6391/T718829)

Chargor

Residing at 22, Jalan Seri Damai Baru 2, Taman Seri Damai Baru, 25150 Kuantan, Pahang, 3/2680, Batu 8, Jalan Gambang, 25150 Kuantan, Pahang and 5, Jalan Wira 4, Taman Wira Mas, 06200 Kepala Batas, Kedah.

I, Muhammad Izzat bin Sukeri Assistant Land Administrator in exercise of the powers conferred by section 263 of the National Land Code, hereby order the sale of the land described in the Schedule below:

And I further order—

- (a) that the sale shall be by public auction, to be held on the day of 19 May 2021 at 10.30 *forenoon in Compound of Land Office Kubang Pasu, Kompleks Pentadbiran Daerah Kubang Pasu, 06000 Jitra, Kedah Darul Aman.
- (b) that the reserve price for the purpose of the sale shall be RM197,000.00 (In Words One Hundred Ninety Seven Thousand Ringgit Only);
2. I find that the amount due to the chargee as this date is RM107,376.88 (10 February 2021):
- (a) RM107,376.88 Name of chargee: Lembaga Pembiayaan, Perumahan Sektor Awam;
3. The sale shall be subject to the following conditions:
- (a) the bidder possesses, the sum equivalent to ten per centum of the reserve price specified under paragraph 1(b) above: RM19,700.00 (In words Nineteen Thousand Seven Hundred Ringgit Only);

- (b) the full amount of the purchase price may be paid immediately after the fall of the hammer by the successful bidder to the chargee;
- (c) where the full amount of the purchase price is not paid after the fall of the hammer by the successful bidder—
 - (i) then the sum specified in paragraph (a) shall be paid to the chargee and it shall be retained as a deposit until the full purchase price has been paid; and
 - (ii) pending the settlement of the balance of the purchase price, the sum specified in sub-paragraph (i) shall be credited into the account of the charger for the purpose of reducing the amount due to the chargee;
- (d) the balance of the purchase price shall be settled within a date not later than one hundred and twenty (120) days from the date of the sale, that is not later than the 15 September 2021 and there shall be no extension of the period as specified; and
- (e) where the full purchase price is not settled on or by the date specified in paragraph (d), the sum paid as deposit under paragraph (c) to the chargee shall be forfeited and disposed of in the manner specified under section 267A.

JADUAL TANAH DAN KEPENTINGAN

Bandar/Town—Kepala Batas. No. Lot/Lot No.—2607. Jenis dan No. Hakmilik/
Description and No. of Title—G.M. 1366. Bahagian Tanah (jika ada)/*Share of Land (if any)*—Semua. No. Berdaftar Gadaian (jika ada)/*Registered No. of Charge (if any)*—No. Perserahan: 536/2003.

Bertarikh 22 Februari 2021

Dated 22 February 2021

[PSU(K) 946-1379 Jd. 245; PTKP/Q/37/2020(15)]

MUHAMMAD IZZAT BIN SUKERI
Penolong Pentadbir Tanah
b.p. Pentadbir Tanah Kubang Pasu
Kedah/
Assistant Land Administrator
for Land Administrator Kubang Pasu
Kedah

AKTA PENGAMBILAN TANAH 1960
(Akta 486)

LAND ACQUISITION ACT 1960
(Act 486)

No. 389.

(Seksyen 4)

NOTIS BAHAWA TANAH BERKEMUNGKINAN AKAN DIAMBIL

(Section 4)

NOTICE THAT LAND IS LIKELY TO BE ACQUIRED

Adalah dengan ini diberitahu bahawa tanah-tanah di tempat yang diperihalkan dalam Jadual di bawah ini, termasuk mana-mana tanah, jika ada, yang dinyatakan mengikut nombor lotnya atau mengikut nombor lot tanah-tanah yang bersempadan dengannya, mungkin diperlukan bagi maksud-maksud yang berikut:

“Pengambilan Tanah di bawah perenggan 3(1)(a) Akta Pengambilan Tanah 1960 [*Akta 486*] bagi maksud Tapak Tambahan Kediaman Rasmi YB. Setiausaha Kerajaan Negeri Kedah di Bandar Alor Setar, Daerah Kota Setar, Negeri Kedah Darul Aman oleh Setiausaha Kerajaan Negeri Kedah”.

2. Selanjutnya adalah diberitahu bahawa mana-mana orang yang diberi kuasa oleh Pengarah Negeri bagi maksud ini boleh memasuki mana-mana tanah di tempat itu bagi tujuan memeriksa tanah tersebut dan menjalankan kerja-kerja ukur. Pampasan akan dibayar jika berlaku apa-apa kerosakan pada masa menjalankan kerja sedemikian. Apa-apa pertikaian mengenai amaun pampasan itu hendaklah dirujuk kepada Pentadbir Tanah di Pejabat Daerah dan Tanah Kota Setar, Persiaran Taman Jubli Emas, Jalan Suka Menanti, 05150 Alor Setar, Kedah Darul Aman.

It is hereby notified that lands in the locality described in the Schedule hereto, including those lands, if any specified by lot number or by the lot number of neighbouring lands, are likely to be needed for the following purpose:

“Proposed Land Acquisition under paragraph 3(1)(a) of the Land Acquisition Act 1960 [*Act 486*] for the purpose of Tapak Tambahan Kediaman Rasmi YB. Setiausaha Kerajaan Negeri Kedah at Bandar Alor Setar, District of Kota Setar, State of Kedah Darul Aman by Setiausaha Kerajaan Negeri Kedah”.

2. It is further notified that any person authorized by the State Director in that behalf may enter upon any land in such locality in order to examine it and undertake survey operations. If any damage is done in the course of such work compensation therefor will be paid. Any dispute as to amount of such compensation will be referred to the Land Administrator at Pejabat Daerah dan Tanah Kota Setar, Persiaran Taman Jubli Emas, Jalan Suka Menanti, 05150 Alor Setar, Kedah Darul Aman.

JADUAL/SCHEDULE

Bandar/Town—Alor Setar.
Daerah/District—Kota Setar.

Perihal Kawasan/Description of the locality—Jalan Day
(Jalan Sultanah Bahiyah).

Bil./ No.	No. Lot Ukur @ P.T./ Survey Lot No. @ P.T.	No. Hakmilik/ Title or Occupation
1.	1323 (Lot Baharu 8249)	G.M. 14452

Bertarikh 3 Mac 2021

Dated 3 March 2021
[PTG/KED/L/AM/03/2020(04B)]

HAJI MOHD FAUZI BIN MUSTAFFA
*Pengarah Tanah dan Galian
Kedah/
Director Land and Mine
Kedah*

No. 390.

(Seksyen 8)

PERISYTIHARAN PENGAMBILAN YANG DICADANGKAN

Pembetulan

Jadual kepada Pemberitahuan *Warta* No. 19 — Jilid 61—Tambahan No. 1—
Kenyataan No. 733 yang disiarkan pada 13 September 2018 adalah dipinda
dengan menggantikan perkataan-perkataan:

JADUAL

Mukim—Naga. Daerah—Kubang Pasu.

No. Lot Ukur/ Survey Lot No.	Hakmilik atau Pendudukan/ Title or Occupation	Tuanpunya Berdaftar atau Penduduk yang Direkodkan/ Registered Proprietor or Recorded Occupant	Keluasan Lot/ Area of Lot	Anggaran Keluasan yang akan Diambil/ Approximate Area to be Acquired
			Hektar/ Hectares	Hektar/ Hectares
6524	TDK	Hakmilik tidak dapat dikesan	1.9213	0.1013

dengan perkataan-perkataan yang berikut:

Mukim—Naga. Daerah—Kubang Pasu.

No. Lot Ukur/ Survey Lot No.	Hakmilik atau Pendudukan/ Title or Occupation	Tuanpunya Berdaftar atau Penduduk yang Direkodkan/ Registered Proprietor or Recorded Occupant	Keluasan Lot/ Area of Lot	Anggaran Keluasan yang akan Diambil/ Approximate Area to be Acquired
	P.M.		Hektar/ Hectares	Hektar/ Hectares
6524	61	Che Wah bt. Md Husain 1/4 bhg., Embun bt. Md Husain 1/4 bhg., Saudah bt. Md Husain 1/4 bhg. dan Zainab bt. Md Husain 1/4 bhg.	1.9210	0.0796

Pindaan ini hendaklah disifatkan telah mula berkuat kuasa 13 September 2018.

Bertarikh 8 Oktober 2020

Dated 8 October 2020

[PSU(K) 757-1439; PTG/KED/L/MADA/15/2017 JLD. 2(UKB)]

MUHAMMAD SYAHRIL BIN BAHATIM
Penolong Pengarah Tanah dan Galian
(Pembangunan)
Kedah

No. 391.

SENARAI-SENARAI BAKI PENDEPOSIT MAHKAMAH RENDAH
PADA TAHUN 2010

KOD JABATAN/PTJ: 111/090602
NAMA MAHKAMAH: MAHKAMAH SESYEN DAN MAJISTRET SUNGAI PETANI
KOD DEPOSIT: L1112109 (873004)
NAMA DEPOSIT: DEPOSIT MAHKAMAH RENDAH

Bil.	Nama	No. Kes	No. Akaun Subsidiari	Amaun (RM)
1.	T/n. Amareson & Meera	52-594-06	10230320100400003	250.00
2.	T/n. Jag-Jit Singh & Co	53-800-06	10230320100400008	250.00
3.	T/n. Thiru, Chandran & Partners	73-36-06	10230320100400009	250.00
4.	T/n. R.S Maniam & Co.	72-971-05	10230320100400011	250.00
5.	T/n. Selvam, Nanda & Partners	73-80-06	10230320100400012	250.00

WARTA KERAJAAN NEGERI KEDAH DARUL AMAN

1hb April 2021]

445

Bil.	Nama	No. Kes	No. Akaun Subsidiari	Amaun (RM)
6.	T/n. Abdul Halim Saif Udain & Assoc.	56-26-09	10230320100400013	1,000.00
7.	T/n. Ganesan Hasnah & Rakan-rakan	51-14-05	10230320100400017	250.00
8.	T/n. Zambri Ibrahim & Co.	76-470-09	10230320100400021	1,000.00
9.	T/n. Shariful Azhar & Partners	56-156-09	10230320100400022	1,000.00
10.	T/n. Amareson & Meera	52-573-05	10230320100400023	250.00
11.	T/n. Thiru, Chandran & Partners	53-235-07	10230320100400025	250.00
12.	T/n. Ng Chee Kong & Co.	73-371-06	10230320100400028	250.00
13.	T/n. K.K.Lim & Assoc.	76-48-10	10230320100400029	1,000.00
14.	T/n. Tawfeek Badjenid & Partners	56-136-09	10230320100400030	1,000.00
15.	T/n. Prem Subra & Associates	52-529-05	10230320100400033	250.00
16.	T/n. A. Syahril & Co.	53-284-06	10230320100400034	250.00
17.	T/n. Bala Mahesan & Khairudin	53-122-05	10230320100400035	250.00
18.	T/n. Azmi Rahim & Co.	56-7-10	10230320100400037	1,000.00
19.	T/n. Thomas, Bala & Assoc.	53-348-08	10230320100400041	250.00
20.	Rohani binti Saad	56-156-09	10230320100400043	600.00
21.	T/n. Manoveera & Co.	73-97-05	10230320100400046	250.00
22.	T/n. Syarikat Baldev Bhar	53-511-04	10230320100400047	250.00
23.	T/n. Syarikat Baldev Bhar	53-511-04	10230320100400049	250.00
24.	T/n. Shariful Azhar & Partners	56-26-10	10230320100400050	1,000.00
25.	T/n. Tam Shukri & Assoc.	76-206-10	10230320100400053	1,000.00
26.	T/n. S.Kuppusamy, Fadzil & Co.	53-612-04	10230320100400057	250.00
27.	T/n. Ng Chee Kong & Co.	53-610-05	10230320100400058	250.00
28.	T/n. Shahrizat Rashid & Lee	76-132-10	10230320100400059	1,000.00
29.	T/n. Ajmer, Sandhu & Ong	53-434-04	10230320100400062	250.00
30.	T/n. Ajmer, Sandhu & Ong	53-465-06	10230320100400063	250.00

Bil.	Nama	No. Kes	No. Akaun Subsidiari	Amaun (RM)
31.	T/n. Burhan & Co.	53-505-05	10230320100400064	250.00
32.	T/n. Thomas, Bala & Associates	53-209-04	10230320100400069	250.00
33.	T/n. Ajmer, Sandhu & Ong	53-162-07	10230320100400071	250.00
34.	T/n. Ajmer, Sandhu & Ong	53-685-06	10230320100400072	250.00
35.	T/n. Heng & Ang	76-300-10	10230320100400074	1,000.00
36.	T/n. Sharizat Rashid & Lee	76-267-10	10230320100400075	1,000.00
37.	Yusri bin Hamid	56-26-10	10230320100400077	500.00
38.	T/n. Thomas, Bala & Associates	73-253-06	10230320100400084	250.00
39.	T/n. Watson Peter & Mohd Fuad	52-93-07	10230320100400087	250.00
40.	T/n Ajmer, Sandhu & Ong	53-234-06	10230320100400088	250.00
41.	T/n. Anoop & See	52-263-06	10230320100400091	250.00
42.	T/n. Nizam Haswira & Partners	52-524-06	10230320100400092	250.00
43.	T/n. N.M. Tiong & Co.	53-204-05	10230320100400095	250.00
44.	T/n. K.K. Lim & Associates	76-348-10	10230320100400099	1,000.00
45.	T/n. Syrkt Baldev Bhar	53-583-08	10230320100400100	250.00
46.	T/n. Thomas, Bala & Associates	53-949-06	10230320100400102	250.00
47.	T/n. Jaydeep, Hari & Jamil	53-52-05	10230320100400105	250.00
48.	T/n. Abdul Halim Said & Co	52-1382-08	10230320100400108	250.00
49.	T/n. Faisal Abdullah	53-164-06	10230320100400109	250.00
50.	T/n. Faisal Abdullah	53-14-06	10230320100400110	250.00
51.	T/n P.R Manecksha & Associates	53-164-06	10230320100400112	250.00
52.	T/n V.M Mohan & Fareed & Co	52-989-04	10230320100400114	250.00
53.	T/n. Razif Jamil & Partners	52-823-04	10230320100400115	250.00
54.	T/n. Ng Chee Kong & Co	53-434-07	10230320100400119	250.00
55.	T/n. Ng Chee Kong & Co	53-698-06	10230320100400120	250.00
56.	T/n. Darshan Singh & Co	52-816-07	10230320100400123	250.00
57.	T/n. Rosidi Mustafa & Harryzan	52A-386-07	10230320100400128	250.00
58.	T/n. Thomas, Bala & Associates	73-252-07	10230320100400129	250.00

Bil.	Nama	No. Kes	No. Akaun Subsidiari	Amaun (RM)
59.	T/n. A.Syahril & Co	53-949-06	10230320100400132	250.00
60.	T/n. Faizal Abdullah	51-34-07	10230320100400133	250.00
61.	T/n. Young & Company	52-1203-08	10230320100400134	250.00
62.	T/n. Faisal Abdullah	53-596-06	10230320100400141	250.00
63.	T/n. K.K.Lim & Associates	76-490-10	10230320100400146	1,000.00
64.	T/n. K.K.Lim & Associates	76-489-10	10230320100400147	1,000.00
65.	T/n. K.K.Lim & Associates	76-505-10	10230320100400148	1,000.00
66.	T/n. Ng Chee Kong & Co	53-500-06	10230320100400149	250.00
67.	T/n. S.Surieander & Associates	52-1096-09	10230320100400151	250.00
68.	T/n. Mohd lmtiaz Choong & Partners	53-36-05	10230320100400152	250.00
69.	T/n. V.P. Nathan & Partners	53-576-07	10230320100400153	250.00
70.	T/n. Ram Pillai & Assoc	53-189-03	10230320100400155	250.00
71.	T/n. Syrkt Baldev Bhar	53-683-06	10230320100400156	250.00
72.	T/n. Faisal Abdullah	51-06-05	10230320100400159	250.00
73.	T/n. Manoveera & Co	53-343-08	10230320100400160	250.00
74.	T/n. Manoveera & Co	53-421-06	10230320100400161	250.00
			JUMLAH	30,350.00

No. 392.

PERTARUHAN-PERTARUHAN YANG TIDAK DITUNTUT

UNCLAIMED DEPOSITS

Bahawa adalah wang-wang pertaruhan yang tersebut di bawah ini telah ditinggalkan dan tidak dituntut selama lebih daripada satu tahun di dalam Pejabat Agama Daerah Kulim, Negeri Kedah Darul Aman.

Inilah diberitahu jika sekiranya tidak dituntut balik wang-wang pertaruhan dalam tempoh tiga (3) bulan daripada tarikh Kenyataan ini disiarkan dalam *Warta Kerajaan*, maka wang-wang pertaruhan ini akan dipermasukkan menjadi wang Perolehan Negeri.

Whereas the under-mentioned deposits have remained unclaimed for more than one year in the Religious Office, Kulim, Kedah Darul Aman.

Notice is hereby given that unless legal claims are established within three (3) months from the date this Notification in the *Gazette*, the deposit will be credited to Government Revenue.

SENARAI AKAUN DEPOSIT YANG TIDAK DITUNTUT

Bil.	Nama Pendeposit	Tarikh Simpanan	No. Resit	No. Akaun Jabatan	Jumlah (RM)	Kod Amanah
1.	Hassan bin Leh	1-1-2013	FCAS 666074	1/2013	1,000.00	L1112103
2.	Nor Syafarina bt Md. Isa	1-1-2013	FCAS 666075	2/2013	1,000.00	L1112103
3.	Muhammad Naim bin Shafr	24-2-2013	FCAS 666450	5/2013	500.00	L1112103
4.	Muhammad Naim bin Shafr	24-2-2013	FCAS 666451	6/2013	500.00	L1112103
5.	Mohd. Helme bin Ismail	19-3-2013	FCAS 666620	9/2013	500.00	L1112103
6.	Rogayah bt. Mat Said	19-3-2013	FCAS 666621	10/2013	500.00	L1112103
7.	Amar Muzammil b Ahmad	11-4-2013	FCAS 666772	11/2013	500.00	L1112103
8.	Mohamad Noor bin Ismail	11-4-2013	FCAS 666774	12/2013	500.00	L1112103
9.	Oon Ban Kong	28-4-2013	FCAS 666930	13/2013	500.00	L1112103
10.	Harisun binti Saad	12-5-2013	FCAS 841083	14/2013	1,000.00	L1112103
11.	Zainol Abidin bin Ismail	12-5-2013	FCAS 841044	15/2013	1,000.00	L1112103
12.	Khairul Lizam b. Ghazali	11-6-2013	FCAS 841248	16/2013	500.00	L1112103
13.	Khairul Lizam b. Ghazali	11-6-2013	FCAS 841249	17/2013	500.00	L1112103
14.	Mohamad Yusdi bin Hamid	14-7-2013	FCAS 841405	18/2013	500.00	L1112103
15.	Mohamad Yusdi bin Hamid	14-7-2013	FCAS 841406	19/2013	500.00	L1112103
16.	Dewi Yanti	14-7-2013	FCAS 841414	20/2013	2,000.00	L1112103
17.	Mohamad Hamin	14-7-2013	FCAS 841415	21/2013	1,000.00	L1112103
18.	Mohamad Hamin	15-7-2013	FCAS 841429	21/2013	1,000.00	L1112103
19.	Shahril Faizal bin Mohamed	29-7-2013	FCAS 841525	22/2013	1,000.00	L1112103
20.	Siti Zunaida bt Ahmad	29-7-2013	FCAS 841526	23/2013	1,000.00	L1112103
21.	Muhamad Fahimi bin Bahari	12-8-2013	FCAS 841568	24/2013	1,000.00	L1112103
22.	Nuranis Fadzhira bt Ismail	12-8-2013	FCAS 841569	25/2013	1,000.00	L1112103

WARTA KERAJAAN NEGERI KEDAH DARUL AMAN

1hb April 2021]

449

Bil.	Nama Pendeposit	Tarikh Simpanan	No. Resit	No. Akaun Jabatan	Jumlah (RM)	Kod Amanah
23.	Ramli bin Md. Nor	14-8-2013	FCAS 841579	26/2013	1,000.00	L1112103
24.	Ramli bin Md. Nor	14-8-2013	FCAS 841580	27/2013	1,000.00	L1112103
25.	Sharizal bin Omar	22-8-2013	FCAS 841623	28/2013	500.00	L1112103
26.	Sharizal bin Omar	22-8-2013	FCAS 841324	29/2013	500.00	L1112103
27.	Mohd. Khairol Anuar b. Na	25-8-2013	FCAS 841635	30/2013	500.00	L1112103
28.	Mohd. Khairol Anur b. Naz	25-8-2013	FCAS 841636	31/2013	500.00	L1112103
29.	Zulhisham bin Ghazali	12-9-2013	FCAS 841746	37/2013	500.00	L1112103
30.	Zulhisham bin Ghazali	12-9-2013	FCAS 841747	35/2013	500.00	L1112103
31.	Rozaini bin Md. Akib	24-9-2013	FCAS 841838	36/2013	500.00	L1112103
32.	Zarina bt Zakaria	24-9-2013	FCAS 841839	37/2013	500.00	L1112103
33.	Khairul Izwan bin Aziz	24-9-2013	FCAS 841840	38/2013	500.00	L1112103
34.	Siti Nurhidayah bt Zakaria	24-9-2013	FCAS 841841	39/2013	500.00	L1112103
35.	Masathiran bt. Abdull Lat	28-10-2013	FCAS 842167	40/2013	1,000.00	L1112103
36.	Nor Hesam bin Zahar	23-10-2013	FCAS 842113	41/2013	1,000.00	L1112103
37.	Khijir Miya	17-8-2014	GCAS 048385	1/2014	1,000.00	L1112103
38.	Ponco Prastio	16-11-2014	CIPG 159868	2/2014	1,000.00	L1112103
39.	Nagari Agustina	16-11-2014	CIPG 159869	3/2014	1,000.00	L1112103
40.	Mohd. Saiful Nizam b. Yusuf	25-1-2015	CIPG 160426	5/2015	500.00	L1112103
41.	Mohd. Norhafiz b. Abd. Kari	25-1-2015	CIPG 160426	7/2015	500.00	L1112103
42.	Rony Sontas Ali	5-2-2015	CIPG 160516	10/2015	1,000.00	L1112103
43.	Hapis Shariman bin Hassan	8-2-2015	CIPG 160534	11/2015	500.00	L1112103
44.	Nurul Natasha Adila Shar	25-2-2015	CIPG 160667	13/2015	500.00	L1112103
45.	Nurul Natasha Adila Shar	25-2-2015	CIPG 160668	14/2015	500.00	L1112103
46.	Mohd. Ashraf bin Md. Nor	26-2-2015	CIPG 160677	15/2015	500.00	L1112103
47.	Sariza bt Saad	1-3-2015	CIPG 160703	16/2015	500.00	L1112103

Bil.	Nama Pendeposit	Tarikh Simpanan	No. Resit	No. Akaun Jabatan	Jumlah (RM)	Kod Amanah
48.	Norlizawati bt. Rusli	1-3-2015	CIPG 160704	17/2015	500.00	L1112103
49.	Mohd. Nasaruddin bin Juha	2-3-2015	CIPG 160720	18/2015	500.00	L1112103
50.	Abdul Halim bin Ramu	4-3-2015	CIPG 160739	19/2015	1,000.00	L1112103
51.	Sharimah binti Yahaya	4-3-2015	CIPG 160740	20/2015	300.00	L1112103
52.	Norazlin bin Mohamed	29-3-2015	CIPG 160920	21/2015	500.00	L1112103
53.	Norazlin bin Mohamed	29-3-2015	CIPG 160921	22/2015	500.00	L1112103
54.	Nadia Nadzirah bt Rohami	8-4-2015	CIPG 161015	23/2015	500.00	L1112103
55.	Mohamad Farid b. Mohd. Ja	8-4-2015	CIPG 161016	24/2015	500.00	L1112103
56.	Noor Hafiza bt. Aziz	2-6-2015	GCAS 328004	25/2015	300.00	L1112103
JUMLAH					38,600.00	

Bertarikh 1 Mac 2021

Dated 1 March 2021

Disediakan

NOR ASYIKIN BINTI MAHAMAD MUDZOR
Pembantu Tadbir Kewangan
Pejabat Agama Daerah Kulim
Kedah

Disahkan

SYEIKH MOHD HAIZAN BIN HAMZAH
Pegawai Agama Daerah Kulim
Pejabat Agama Daerah Kulim
Kedah

Hakcipta Pencetak (H)

PERCETAKAN NASIONAL MALAYSIA BERHAD

Semua Hak Terpelihara. Tiada mana-mana bahagian jua daripada penerbitan ini boleh diterbitkan semula atau disimpan di dalam bentuk yang boleh diperolehi semula atau disiarkan dalam sebarang bentuk dengan apa jua cara elektronik, mekanikal, fotokopi, rakaman dan/ atau sebaliknya tanpa mendapat izin daripada Percetakan Nasional Malaysia Berhad (Pencetak kepada Kerajaan Malaysia yang dilantik).



DICETAK OLEH
 PERCETAKAN NASIONAL MALAYSIA BERHAD
 CAWANGAN ALOR SETAR
 BAGI PIHAK DAN DENGAN PERINTAH KERAJAAN MALAYSIA