



NEGERI KEDAH DARUL AMAN

Warta Kerajaan

DITERBITKAN DENGAN KUASA

GOVERNMENT OF KEDAH DARUL AMAN GAZETTE

PUBLISHED BY AUTHORITY

Jil. 64

18hb Mac 2021

No. 6

KANUN TANAH NEGARA

(Akta 56 tahun 1965)

NATIONAL LAND CODE

(Act 56 of 1965)

No. 238.

LANTIKAN DI BAWAH PERENGGAN 12(1)(b)

APPOINTED UNDER PARAGRAPH 12(1)(b)

Pada menjalankan kuasa yang diberikan oleh perenggan 12(1)(b) Kanun Tanah Negara, maka inilah Pihak Berkuasa Negeri bagi Negeri Kedah Darul Aman melantik pegawai dalam Jadual yang tersebut di bawah ini kepada jawatan yang bertentangan dengan namanya bagi maksud Kanun yang tersebut di dalam dan bagi Negeri Kedah Darul Aman dari tarikh yang dinyatakan di sebelahnya:

In exercise of the powers conferred by paragraph 12(1)(b) of the National Land Code, the State Authority of the State of Kedah Darul Aman hereby appoints the officers in the Schedule hereto the post appearing against his names for the purposes of the said Code in and for the State of Kedah Darul Aman with effect from the date shown against the names:

JADUAL/SCHEDULE

Bil.	Nama Pegawai	Jawatan Yang Dilantik	Tarikh Lantikan
1.	Ahmad Adam bin Ismail Penolong Pegawai Tanah Gred NT32	Pegawai Penempatan	21-6-2020

Bertarikh 3 Mac 2021

Dated 3 March 2021

[PTG.KED. J/400-7/2011 JLD. 14(98)]

MOHAMAD AZLEE BIN AHMAD
*Setiausaha Majlis Mesyuarat Kerajaan
Kedah/
Secretary State Executive Council
Kedah*

No. 239.

LANTIKAN DI BAWAH PERENGGAN 12(1)(b)

APPOINTED UNDER PARAGRAPH 12(1)(b)

Pada menjalankan kuasa yang diberikan oleh perenggan 12(1)(b) Kanun Tanah Negara, maka inilah Pihak Berkuasa Negeri bagi Negeri Kedah Darul Aman melantik pegawai dalam Jadual yang tersebut di bawah ini kepada jawatan yang bertentangan dengan namanya bagi maksud Kanun yang tersebut di dalam dan bagi Negeri Kedah Darul Aman dari tarikh yang dinyatakan di sebelahnya:

In exercise of the powers conferred by paragraph 12(1)(b) of the National Land Code, the State Authority of the State of Kedah Darul Aman hereby appoints the officers in the Schedule hereto the post appearing against his names for the purposes of the said Code in and for the State of Kedah Darul Aman with effect from the date shown against the names:

JADUAL/SCHEDULE

Bil.	Nama Pegawai	Jawatan Yang Dilantik	Tarikh Lantikan
1.	Mohd Zohir bin Md Rejab Pembantu Tadbir (P/O) Gred N22	Penolong Pentadbir Tanah Daerah Kota Setar	15-11-2020

Bertarikh 3 Mac 2021

Dated 3 March 2021

[PTG.KED. J/400-7/2011 JLD. 14(99)]

MOHAMAD AZLEE BIN AHMAD
*Setiausaha Majlis Mesyuarat Kerajaan
Kedah/
Secretary State Executive Council
Kedah*

No. 240.

LANTIKAN DI BAWAH PERENGGAN 12(1)(b)

APPOINTED UNDER PARAGRAPH 12(1)(b)

Pada menjalankan kuasa yang diberikan oleh perenggan 12(1)(b) Kanun Tanah Negara, maka inilah Pihak Berkuasa Negeri bagi Negeri Kedah Darul Aman melantik pegawai dalam Jadual yang tersebut di bawah ini kepada jawatan yang bertentangan dengan namanya bagi maksud Kanun yang tersebut di dalam dan bagi Negeri Kedah Darul Aman dari tarikh yang dinyatakan di sebelahnya:

In exercise of the powers conferred by paragraph 12(1)(b) of the National Land Code, the State Authority of the State of Kedah Darul Aman hereby appoints the officers in the Schedule hereto the post appearing against his names for the purposes of the said code in and for the State of Kedah Darul Aman with effect from the date shown against the names:

JADUAL/SCHEDULE

Bil.	Nama Pegawai	Jawatan Yang Dilantik	Tarikh Lantikan
1.	Abd Shukor bin Aziz Ketua Penolong Pengarah Gred N52	Penolong Pentadbir Tanah	6-1-2020
2.	Abdullah Az Zubair bin Baharuddin Penolong Pengarah Gred N41	Penolong Pentadbir Tanah	2-3-2020

Bertarikh 3 Mac 2021

Dated 3 March 2021

[PTG.KED. J/400-7/2011 JLD. 14(97)]

MOHAMAD AZLEE BIN AHMAD
*Setiausaha Majlis Mesyuarat Kerajaan
Kedah/
Secretary State Executive Council
Kedah*

No. 241.PERISYTIHARAN DI BAWAH SEKSYEN 62
SIMPANAN TANAH BAGI PENGGUNAAN AMDECLARATION UNDER SECTION 62
RESERVATION OF LAND FOR PUBLIC PURPOSE

Pada menjalankan kuasa yang diberikan oleh seksyen 62 Kanun Tanah Negara, maka inilah Pihak Yang Berkuasa Negeri mengisytiharkan bahawa lengkungan yang tersebut di dalam Jadual di bawah ini dan dipetakan di atas Peta Pejabat Ukur No. P.A. 87996 yang disimpan di Pejabat Pengarah Ukur, Kedah

dikehendaki bagi maksud penggunaan am iaitu “Tapak Sistem dan Perkhidmatan Pembentukan” dan dilantik Pesuruhjaya Tanah Persekutuan sebagai Pegawai Pengawal dan dipertugaskan Jabatan Perkhidmatan Pembentukan mengguna dan menyelenggarakan.

In exercise of the powers conferred by section 62 of the National Land Code, the State Authority hereby declares that the land described in the Schedule hereto and delineated upon Certified Plan No. P.A. 87996 deposited in the Office of the Chief Surveyor, Kedah is reserved for a public purpose namely for “Site for Sewerage Services System” and to be controlled by the Federal Land Commissioner and to be duty to Jabatan Perkhidmatan Pembentukan.

JADUAL/SCHEDULE

Mukim—Bandar Sungai Petani. Daerah—Kuala Muda. Lot—39072. Keluasan—4988 meter persegi.

NEGERI KEDAH
DAERAH KUALA MUDA
MUKIM SUNGAI PETANI
LOT 42291-42339
BAKI SEBAHAGIAN LOT 1182 (PA 1998)
SKALA 1 : 750

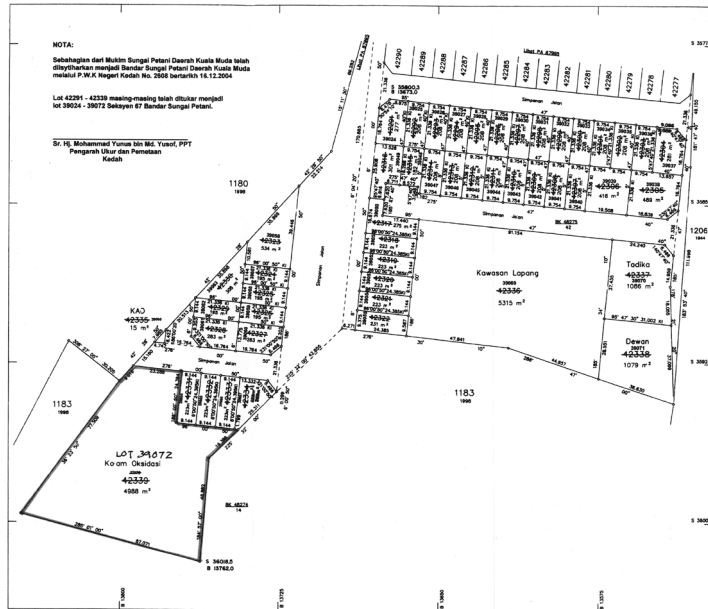
Serantik dengan PA 87997
Fail Ukur P180/02/1997
Fail Pa) Tanah P190(A)75/93
Sj: P180/140-0 5/2
JK 1353 V 80-98
BK 44274 & 44275
Luaran Keatas Satu

Saya, Saah Kik Seng sebagai Adukar Tanah yang Diaman
diperuntukkan untuk dibina 100 unit rumah tinggal, serta
untuk dibina untuk kegunaan lain, dengan menggunakan
dan dibina di atas tanah yang telah dipertahankan
dan diperuntukkan kepada Persekutuan dan Jabatan
Tanah Negeri dan telah sedia untuk dibina dengan
penggunaan yang lain yang telah saya
peruntukkan kepada Jabatan Perkhidmatan
Pembentukan dan
Bertarikh 16 Februari 2021

Mohamad Azlee Bin Ahmad
Adukar Tanah yang Diaman dan Saah Kik Seng (180/02/1997)

Diluluskan oleh
Mohamad Azlee Bin Ahmad
JANABE BIN DAULAN
Panghulu Ukur dan Pemetaan
Kedah

PA 87996



Bertarikh 16 Februari 2021

Dated 16 February 2021

[PSU(K) 191-1432; PTG/KED/K/301/2007/01]

MOHAMAD AZLEE BIN AHMAD
*Setiausaha Majlis Mesyuarat Kerajaan
Kedah/
Secretary State Executive Council
Kedah*

No. 242.

PERISYTIHARAN DI BAWAH SEKSYEN 62
SIMPANAN TANAH BAGI PENGGUNAAN AM

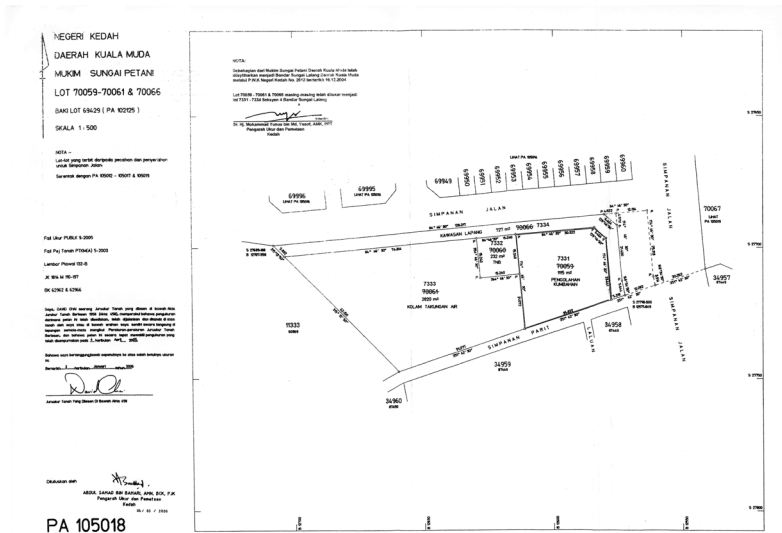
DECLARATION UNDER SECTION 62
RESERVATION OF LAND FOR PUBLIC PURPOSE

Pada menjalankan kuasa yang diberikan oleh seksyen 62 Kanun Tanah Negara, maka inilah Pihak Yang Berkuasa Negeri mengisytiharkan bahawa lengkungan yang tersebut di dalam Jadual di bawah ini dan dipetakan di atas Peta Pejabat Ukur No. P.A. 105018 yang disimpan di Pejabat Pengarah Ukur, Kedah dikehendaki bagi maksud penggunaan am iaitu “Tapak Sistem dan Perkhidmatan Pembentukan” dan dilantik Pesuruhjaya Tanah Persekutuan sebagai Pegawai Pengawal dan dipertugaskan Jabatan Perkhidmatan Pembentukan menggunakan dan menyelenggarakan.

In exercise of the powers conferred by section 62 of the National Land Code, the State Authority hereby declares that the land described in the Schedule hereto and delineated upon Certified Plan No. P.A. 105018 deposited in the Office of the Chief Surveyor, Kedah is reserved for a public purpose namely for “Site for Sewerage Services System” and to be controlled by the Federal Land Commissioner and to be duty to Jabatan Perkhidmatan Pembentukan.

JADUAL/SCHEDULE

Mukim—Bandar Sungai Lalang. Daerah—Kuala Muda. Lot—7331. Keluasan—1115 meter persegi.



Bertarikh 16 Februari 2021

Dated 16 February 2021

[PSU(K) 191-1432; PTG/KED/K/220/2008/01]

MOHAMAD AZLEE BIN AHMAD
Setiausaha Majlis Mesyuarat Kerajaan
Kedah/
Secretary State Executive Council
Kedah

No. 243.

PERISYTIHARAN DI BAWAH SEKSYEN 62
SIMPANAN TANAH BAGI PENGGUNAAN AM

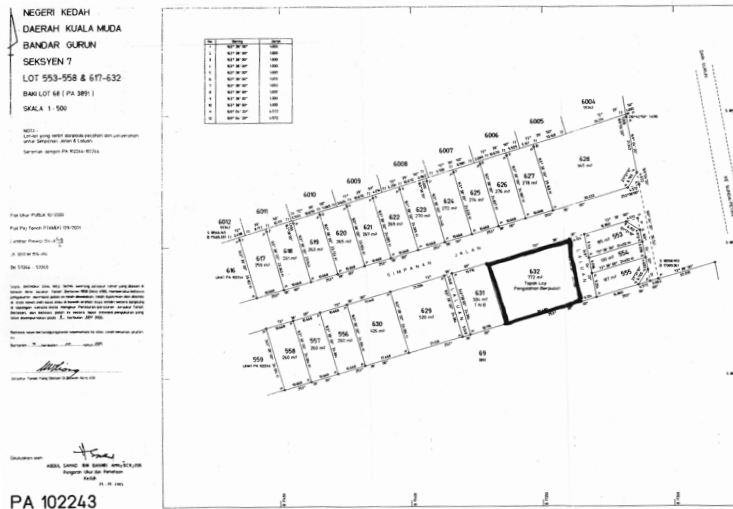
DECLARATION UNDER SECTION 62
RESERVATION OF LAND FOR PUBLIC PURPOSE

Pada menjalankan kuasa yang diberikan oleh seksyen 62 Kanun Tanah Negara, maka inilah Pihak Yang Berkuasa Negeri mengisytiharkan bahawa lengkongan yang tersebut di dalam Jadual di bawah ini dan dipetakan di atas Peta Pejabat Ukur No. P.A. 102243 yang disimpan di Pejabat Pengarah Ukur, Kedah dikehendaki bagi maksud penggunaan am iaitu “Tapak Sistem dan Perkhidmatan Pembentungan” dan dilantik Pesuruhjaya Tanah Persekutuan sebagai Pegawai Pengawal dan dipertugaskan Jabatan Perkhidmatan Pembentungan mengguna dan menyelenggarakan.

In exercise of the powers conferred by section 62 of the National Land Code, the State Authority hereby declares that the land described in the Schedule hereto and delineated upon Certified Plan No. P.A. 102243 deposited in the Office of the Chief Surveyor, Kedah is reserved for a public purpose namely for “Site for Sewerage Services System” and to be controlled by the Federal Land Commissioner and to be duty to Jabatan Perkhidmatan Pembentungan.

JADUAL/SCHEDULE

Mukim—Bandar Gurun. Daerah—Kuala Muda. Lot—632. Keluasan—772 meter persegi.



Bertarikh 16 Februari 2021
Dated 16 February 2021
[PSU(K) 191-1432; PTG/KED/K/217/2008/01]

MOHAMAD AZLEE BIN AHMAD
*Setiausaha Majlis Mesyuarat Kerajaan
Kedah/
Secretary State Executive Council
Kedah*

No. 244.

PERISYTIHARAN DI BAWAH SEKSYEN 62
SIMPANAN TANAH BAGI PENGGUNAAN AM

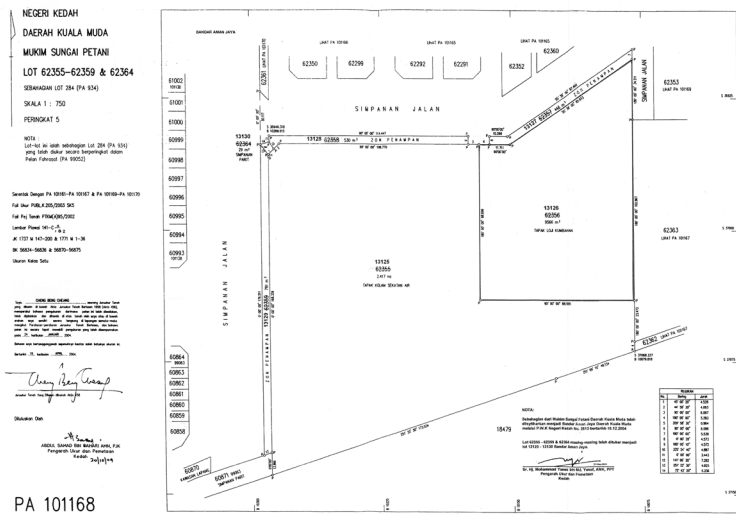
DECLARATION UNDER SECTION 62
RESERVATION OF LAND FOR PUBLIC PURPOSE

Pada menjalankan kuasa yang diberikan oleh seksyen 62 Kanun Tanah Negara, maka inilah Pihak Yang Berkuasa Negeri mengisytiharkan bahawa lengkungan yang tersebut di dalam Jadual di bawah ini dan dipetakan di atas Peta Pejabat Ukur No. P.A. 101168 yang disimpan di Pejabat Pengarah Ukur, Kedah dikehendaki bagi maksud penggunaan am iaitu “Tapak Sistem dan Perkhidmatan Pembentukan” dan dilantik Pesuruhjaya Tanah Persekutuan sebagai Pegawai Pengawal dan dipertugaskan Jabatan Perkhidmatan Pembentukan menggunakan dan menyelenggarakan.

In exercise of the powers conferred by section 62 of the National Land Code, the State Authority hereby declares that the land described in the Schedule hereto and delineated upon Certified Plan No. P.A. 101168 deposited in the Office of the Chief Surveyor, Kedah is reserved for a public purpose namely for “Site for Sewerage Services System” and to be controlled by the Federal Land Commissioner and to be duty to Jabatan Perkhidmatan Pembentukan.

JADUAL/SCHEDULE

Mukim—Bandar Aman Jaya. Daerah—Kuala Muda. Lot—13126. Keluasan—9566 meter persegi.



PA 101168

Bertarikh 16 Februari 2021

Dated 16 February 2021

[PSU(K) 191-1432; PTG/KED/K/158/2008/01]

MOHAMAD AZLEE BIN AHMAD
*Setiausaha Majlis Mesyuarat Kerajaan
 Kedah/*
 Secretary State Executive Council
 Kedah

No. 245.

PERISYTIHARAN DI BAWAH SEKSYEN 62
SIMPANAN TANAH BAGI PENGGUNAAN AM

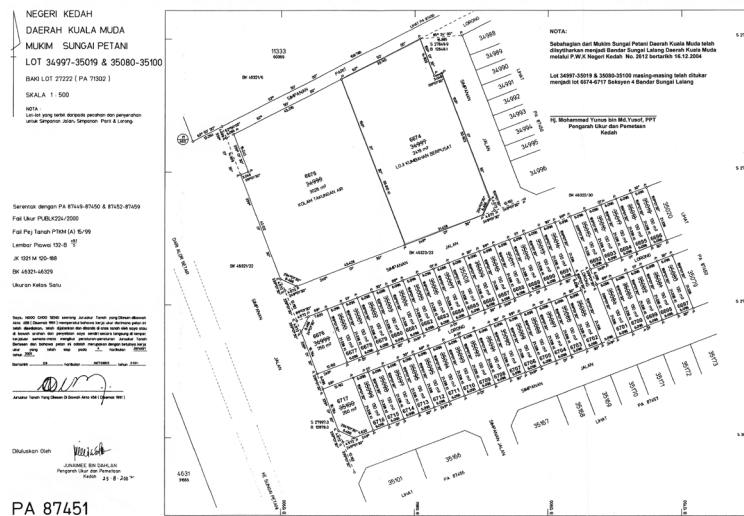
DECLARATION UNDER SECTION 62
RESERVATION OF LAND FOR PUBLIC PURPOSE

Pada menjalankan kuasa yang diberikan oleh seksyen 62 Kanun Tanah Negara, maka inilah Pihak Yang Berkuasa Negeri mengisytiharkan bahawa lengkongan yang tersebut di dalam Jadual di bawah ini dan dipetakan di atas Peta Pejabat Ukur No. P.A. 87451 yang disimpan di Pejabat Pengarah Ukur, Kedah dikehendaki bagi maksud penggunaan am iaitu “Tapak Sistem dan Perkhidmatan Pembentungan” dan dilantik Pesuruhjaya Tanah Persekutuan sebagai Pegawai Pengawal dan dipertugaskan Jabatan Perkhidmatan Pembentungan mengguna dan menyelenggarakan.

In exercise of the powers conferred by section 62 of the National Land Code, the State Authority hereby declares that the land described in the Schedule hereto and delineated upon Certified Plan No. P.A. 87451 deposited in the Office of the Chief Surveyor, Kedah is reserved for a public purpose namely for “Site for Sewerage Services System” and to be controlled by the Federal Land Commissioner and to be duty to Jabatan Perkhidmatan Pembentungan.

JADUAL/SCHEDULE

Mukim—Bandar Sungai Lalang. Daerah—Kuala Muda. Lot—6674. Keluasan—2419 meter persegi.



Bertarikh 16 Februari 2021
Dated 16 February 2021
[PSU(K) 533-1427; PTG/KED/K/1401/2006/01]

MOHAMAD AZLEE BIN AHMAD
*Setiausaha Majlis Mesyuarat Kerajaan
Kedah/
Secretary State Executive Council
Kedah*

No. 246.

PERISYTIHARAN DI BAWAH SEKSYEN 62
SIMPANAN TANAH BAGI PENGGUNAAN AM

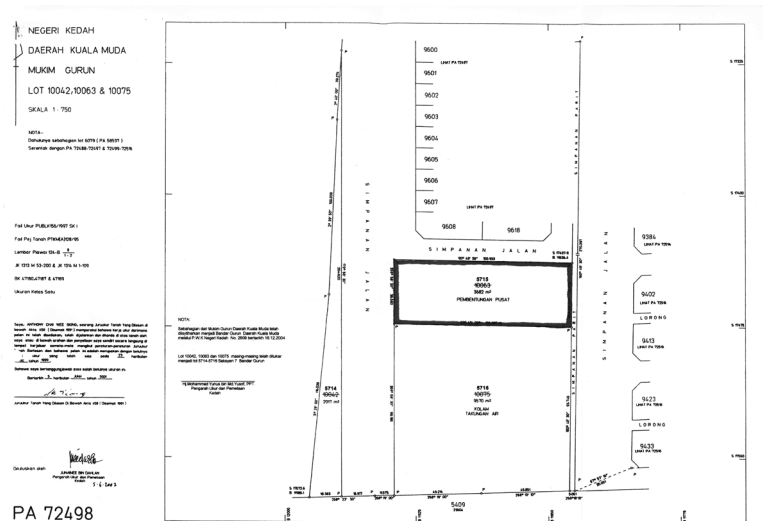
DECLARATION UNDER SECTION 62
RESERVATION OF LAND FOR PUBLIC PURPOSE

Pada menjalankan kuasa yang diberikan oleh seksyen 62 Kanun Tanah Negara, maka inilah Pihak Yang Berkuasa Negeri mengisytiharkan bahawa lengkungan yang tersebut di dalam Jadual di bawah ini dan dipetakan di atas Peta Pejabat Ukur No. P.A. 72498 yang disimpan di Pejabat Pengarah Ukur, Kedah dikehendaki bagi maksud penggunaan am iaitu “Tapak Sistem dan Perkhidmatan Pembentukan” dan dilantik Pesuruhjaya Tanah Persekutuan sebagai Pegawai Pengawal dan dipertugaskan Jabatan Perkhidmatan Pembentukan mengguna dan menyelenggarakan.

In exercise of the powers conferred by section 62 of the National Land Code, the State Authority hereby declares that the land described in the Schedule hereto and delineated upon Certified Plan No. P.A. 72498 deposited in the Office of the Chief Surveyor, Kedah is reserved for a public purpose namely for “Site for Sewerage Services System” and to be controlled by the Federal Land Commissioner and to be duty to Jabatan Perkhidmatan Pembentukan.

JADUAL/SCHEDULE

Mukim—Bandar Gurun. Daerah—Kuala Muda. Lot—5715. Keluasan—3682 meter persegi.



Bertarikh 16 Februari 2021
Dated 16 February 2021
[PSU(K) 794-1426; PTG/KED/K/1327/2005/01]

MOHAMAD AZLEE BIN AHMAD
Setiausaha Majlis Mesyuarat Kerajaan
Kedah/
Secretary State Executive Council
Kedah

No. 247.

(Seksyen 168)

NOTIS BERKENAAN DENGAN CADANGAN HENDAK MENGELUARKAN
HAKMILIK SAMBUNGAN (ATAU SURATAN YANG DIKELUARKAN YANG
BAHARU SEBAGAI GANTINYA)

(Section 168)

NOTICE OF INTENTION TO ISSUE TITLE IN CONTINUATION
(OR NEW ISSUE DOCUMENT IN LIEU THEREOF)

Pada menjalankan kuasa yang diberikan oleh seksyen 168 Kanun Tanah Negara, notis adalah dengan ini diberi bahawa adalah dicadangkan hendak mengeluarkan hakmilik sambungan bagi tanah yang tersebut dalam Jadual di bawah:

In exercise of the powers conferred by section 168 of the National Land Code, notice is hereby given that it is proposed to issue title in continuation to the land described in the Schedule below:

JADUAL/SCHEDULE

Bandar/Town—Sungai Petani. Daerah/District—Kuala Muda. No. Lot/Lot No.—7088. No. Fail/File No.—PTG.KED/B/154/2020(IH). Jenis dan Surat Hakmilik/Description and No. of Title—GRN 67567. Keluasan/Area—111 meter persegi/square metres. Sebab-sebab/Reasons—Hilang dalam simpanan/Title has been lost.

Bertarikh 25 November 2020

Dated 25 November 2020

[PTG.KED/B/Rincik/2020(IH)(57)]

SITI HAJAR AINI BINTI MAT REJAB

Timbalan Pendaftar

*b.p. Pendaftar Surat-surat Hakmilik Tanah
Pejabat Pengarah Tanah dan Galian Negeri
Kedah*

No. 248.

(Seksyen 168)

NOTIS BERKENAAN DENGAN CADANGAN HENDAK MENGELUARKAN
HAKMILIK SAMBUNGAN (ATAU SURATAN YANG DIKELUARKAN YANG
BAHARU SEBAGAI GANTINYA)

(Section 168)

NOTICE OF INTENTION TO ISSUE TITLE IN CONTINUATION
(OR NEW ISSUE DOCUMENT IN LIEU THEREOF)

Pada menjalankan kuasa yang diberikan oleh seksyen 168 Kanun Tanah Negara, notis adalah dengan ini diberi bahawa adalah dicadangkan hendak mengeluarkan hakmilik sambungan bagi tanah yang tersebut dalam Jadual di bawah:

In exercise of the powers conferred by section 168 of the National Land Code, notice is hereby given that it is proposed to issue title in continuation to the land described in the Schedule below:

JADUAL/SCHEDULE

Bandar/Town—Sungai Petani. Daerah/District—Kuala Muda. No. Lot/Lot No.—101. No. Fail/File No.—PTG.KED/B/169/2020(IH). Jenis dan Surat Hakmilik/Description and No. of Title—GRN 32183. Keluasan/Area—222.9673 meter persegi/square metres. Sebab-sebab/Reasons—Hilang dalam simpanan/Title has been lost.

Bertarikh 31 Disember 2020

Dated 31 December 2020

[PTG.KED/B/Rincik/2020(IH)(57)]

SITI HAJAR AINI BINTI MAT REJAB
Timbalan Pendaftar
b.p. Pendaftar Surat-surat Hakmilik Tanah
Pejabat Pengarah Tanah dan Galian Negeri
Kedah

No. 249.

(Seksyen 168)

NOTIS BERKENAAN DENGAN CADANGAN HENDAK MENGELUARKAN
 HAKMILIK SAMBUNGAN (ATAU SURATAN YANG DIKELUARKAN YANG
 BAHARU SEBAGAI GANTINYA)

(Section 168)

NOTICE OF INTENTION TO ISSUE TITLE IN CONTINUATION
 (OR NEW ISSUE DOCUMENT IN LIEU THEREOF)

Pada menjalankan kuasa yang diberikan oleh seksyen 168 Kanun Tanah Negara, notis adalah dengan ini diberi bahawa adalah dicadangkan hendak mengeluarkan hakmilik sambungan bagi tanah yang tersebut dalam Jadual di bawah:

In exercise of the powers conferred by section 168 of the National Land Code, notice is hereby given that it is proposed to issue title in continuation to the land described in the Schedule below:

JADUAL/SCHEDULE

Bandar/Town—Sungai Petani. Daerah/District—Kuala Muda. No. Lot/Lot No.—30958. No. Fail/File No.—PTG.KED/B/173/2020(IH). Jenis dan Surat Hakmilik/Description and No. of Title—GRN 154564. Keluasan/Area—143 meter persegi/square metres. Sebab-sebab/Reasons—Hilang dalam simpanan/Title has been lost.

Bertarikh 31 Disember 2020

Dated 31 December 2020

[PTG.KED/B/Rincik/2020(IH)(57)]

SITI HAJAR AINI BINTI MAT REJAB
Timbalan Pendaftar
b.p. Pendaftar Surat-surat Hakmilik Tanah
Pejabat Pengarah Tanah dan Galian Negeri
Kedah

No. 250.

(Seksyen 168)

NOTIS BERKENAAN DENGAN CADANGAN HENDAK MENGELUARKAN
HAKMILIK SAMBUNGAN (ATAU SURATAN YANG DIKELUARKAN YANG
BAHARU SEBAGAI GANTINYA)

(Section 168)

NOTICE OF INTENTION TO ISSUE TITLE IN CONTINUATION
(OR NEW ISSUE DOCUMENT IN LIEU THEREOF)

Pada menjalankan kuasa yang diberikan oleh seksyen 168 Kanun Tanah Negara, notis adalah dengan ini diberi bahawa adalah dicadangkan hendak mengeluarkan hakmilik sambungan bagi tanah yang tersebut dalam Jadual di bawah:

In exercise of the powers conferred by section 168 of the National Land Code, notice is hereby given that it is proposed to issue title in continuation to the land described in the Schedule below:

JADUAL/SCHEDULE

Bandar/Town—Sungai Petani. Daerah/District—Kuala Muda. No. Lot/Lot No.—32439. No. Fail/File No.—PTG.KED/B/171/2020(IH). Jenis dan Surat Hakmilik/Description and No. of Title—GRN 208371. Keluasan/Area—115 meter persegi/square metres. Sebab-sebab/Reasons—Hilang dalam simpanan/Title has been lost.

Bertarikh 31 Disember 2020

Dated 31 December 2020

[PTG.KED/B/Rincik/2020(IH)(57)]

SITI HAJAR AINI BINTI MAT REJAB

Timbalan Pendaftar

*b.p. Pendaftar Surat-surat Hakmilik Tanah
Pejabat Pengarah Tanah dan Galian Negeri
Kedah*

No. 251.

(Seksyen 168)

NOTIS BERKENAAN DENGAN CADANGAN HENDAK MENGELUARKAN
HAKMILIK SAMBUNGAN (ATAU SURATAN YANG DIKELUARKAN YANG
BAHARU SEBAGAI GANTINYA)

(Section 168)

NOTICE OF INTENTION TO ISSUE TITLE IN CONTINUATION
(OR NEW ISSUE DOCUMENT IN LIEU THEREOF)

Pada menjalankan kuasa yang diberikan oleh seksyen 168 Kanun Tanah Negara, notis adalah dengan ini diberi bahawa adalah dicadangkan hendak mengeluarkan hakmilik sambungan bagi tanah yang tersebut dalam Jadual di bawah:

In exercise of the powers conferred by section 168 of the National Land Code, notice is hereby given that it is proposed to issue title in continuation to the land described in the Schedule below:

JADUAL/SCHEDULE

Bandar/Town—Sungai Petani. Daerah/District—Kuala Muda. No. Lot/Lot No.—8110. No. Fail/File No.—PTG.KED/B/178/2020(IH). Jenis dan Surat Hakmilik/Description and No. of Title—GRN 73699. Keluasan/Area—111 meter persegi/square metres. Sebab-sebab/Reasons—Hilang dalam simpanan/Title has been lost.

Bertarikh 10 Januari 2021

Dated 10 January 2021

[PTG.KED/B/Rincik/2020(IH)(57)]

SITI HAJAR AINI BINTI MAT REJAB

Timbalan Pendaftar

*b.p. Pendaftar Surat-surat Hakmilik Tanah
Pejabat Pengarah Tanah dan Galian Negeri
Kedah*

No. 252.

(Seksyen 168)

NOTIS BERKENAAN DENGAN CADANGAN HENDAK MENGELUARKAN
HAKMILIK SAMBUNGAN (ATAU SURATAN YANG DIKELUARKAN YANG
BAHARU SEBAGAI GANTINYA)

(Section 168)

NOTICE OF INTENTION TO ISSUE TITLE IN CONTINUATION
(OR NEW ISSUE DOCUMENT IN LIEU THEREOF)

Pada menjalankan kuasa yang diberikan oleh seksyen 168 Kanun Tanah Negara, notis adalah dengan ini diberi bahawa adalah dicadangkan hendak mengeluarkan hakmilik sambungan bagi tanah yang tersebut dalam Jadual di bawah:

In exercise of the powers conferred by section 168 of the National Land Code, notice is hereby given that it is proposed to issue title in continuation to the land described in the Schedule below:

JADUAL/SCHEDULE

Bandar/Town—Sungai Petani. Daerah/District—Kuala Muda. No. Lot/Lot No.—Lain-lain 19. No. Fail/File No.—PTG.KED/B/180/2020(IH). Jenis dan Surat Hakmilik/Description and No. of Title—GRN 35195. Keluasan/Area—367.2457 meter persegi/square metres. Sebab-sebab/Reasons—Hilang dalam simpanan/Title has been lost.

Bertarikh 10 Januari 2021

Dated 10 January 2021

[PTG.KED/B/Rincik/2020(IH)(57)]

SITI HAJAR AINI BINTI MAT REJAB

Timbalan Pendaftar

*b.p. Pendaftar Surat-surat Hakmilik Tanah
Pejabat Pengarah Tanah dan Galian Negeri
Kedah*

No. 253.

(Seksyen 168)

NOTIS BERKENAAN DENGAN CADANGAN HENDAK MENGELUARKAN
HAKMILIK SAMBUNGAN (ATAU SURATAN YANG DIKELUARKAN YANG
BAHARU SEBAGAI GANTINYA)

(Section 168)

NOTICE OF INTENTION TO ISSUE TITLE IN CONTINUATION
(OR NEW ISSUE DOCUMENT IN LIEU THEREOF)

Pada menjalankan kuasa yang diberikan oleh seksyen 168 Kanun Tanah Negara, notis adalah dengan ini diberi bahawa adalah dicadangkan hendak mengeluarkan hakmilik sambungan bagi tanah yang tersebut dalam Jadual di bawah:

In exercise of the powers conferred by section 168 of the National Land Code, notice is hereby given that it is proposed to issue title in continuation to the land described in the Schedule below:

JADUAL/SCHEDULE

Bandar/Town—Kulim. Daerah/District—Kulim. No. Lot/Lot No.—485. No. Fail/
File No.—PTG.KED/B/168/2020(IH). Jenis dan Surat Hakmilik/Description and
No. of Title—GRN 37261. Keluasan/Area—111 meter persegi/square metres.
Sebab-sebab/Reasons—Hilang dalam simpanan/Title has been lost.

Bertarikh 31 Disember 2020

Dated 31 December 2020

[PTG.KED/B/Rincik/2020(IH)(57)]

SITI HAJAR AINI BINTI MAT REJAB

Timbalan Pendaftar

*b.p. Pendaftar Surat-surat Hakmilik Tanah
Pejabat Pengarah Tanah dan Galian Negeri
Kedah*

No. 254.

(Seksyen 168)

NOTIS BERKENAAN DENGAN CADANGAN HENDAK MENGELUARKAN
HAKMILIK SAMBUNGAN (ATAU SURATAN YANG DIKELUARKAN YANG
BAHARU SEBAGAI GANTINYA)

(Section 168)

NOTICE OF INTENTION TO ISSUE TITLE IN CONTINUATION
(OR NEW ISSUE DOCUMENT IN LIEU THEREOF)

Pada menjalankan kuasa yang diberikan oleh seksyen 168 Kanun Tanah Negara, notis adalah dengan ini diberi bahawa adalah dicadangkan hendak mengeluarkan hakmilik sambungan bagi tanah yang tersebut dalam Jadual di bawah:

In exercise of the powers conferred by section 168 of the National Land Code, notice is hereby given that it is proposed to issue title in continuation to the land described in the Schedule below:

JADUAL/SCHEDULE

Bandar/Town—Kulim. Daerah/District—Kulim. No. Lot/Lot No.—5325. No. Fail/File No.—PTG.KED/B/167/2020(IH). Jenis dan Surat Hakmilik/Description and No. of Title—GRN 144711. Keluasan/Area—130 meter persegi/square metres. Sebab-sebab/Reasons—Hilang dalam simpanan/Title has been lost.

Bertarikh 31 Disember 2020

Dated 31 December 2020

[PTG.KED/B/Rincik/2020(IH)(57)]

SITI HAJAR AINI BINTI MAT REJAB
Timbalan Pendaftar
b.p. Pendaftar Surat-surat Hakmilik Tanah
Pejabat Pengarah Tanah dan Galian Negeri
Kedah

No. 255.

(Seksyen 168)

NOTIS BERKENAAN DENGAN CADANGAN HENDAK MENGELUARKAN
HAKMILIK SAMBUNGAN (ATAU SURATAN YANG DIKELUARKAN YANG
BAHARU SEBAGAI GANTINYA)

(Section 168)

NOTICE OF INTENTION TO ISSUE TITLE IN CONTINUATION
(OR NEW ISSUE DOCUMENT IN LIEU THEREOF)

Pada menjalankan kuasa yang diberikan oleh seksyen 168 Kanun Tanah Negara, notis adalah dengan ini diberi bahawa adalah dicadangkan hendak mengeluarkan hakmilik sambungan bagi tanah yang tersebut dalam Jadual di bawah:

In exercise of the powers conferred by section 168 of the National Land Code, notice is hereby given that it is proposed to issue title in continuation to the land described in the Schedule below:

JADUAL/SCHEDULE

Bandar/Town—Lunas. Daerah/District—Kulim. No. Lot/Lot No.—3789. No. Fail/File No.—PTG.KED/B/166/2020(IH). Jenis dan Surat Hakmilik/Description and No. of Title—GRN 93956. Keluasan/Area—130 meter persegi/square metres. Sebab-sebab/Reasons—Hilang dalam simpanan/Title has been lost.

Bertarikh 31 Disember 2020

Dated 31 December 2020

[PTG.KED/B/Rincik/2020(IH)(57)]

SITI HAJAR AINI BINTI MAT REJAB
Timbalan Pendaftar
b.p. Pendaftar Surat-surat Hakmilik Tanah
Pejabat Pengarah Tanah dan Galian Negeri
Kedah

No. 256.

(Seksyen 168)

NOTIS BERKENAAN DENGAN CADANGAN HENDAK MENGELUARKAN
HAKMILIK SAMBUNGAN (ATAU SURATAN YANG DIKELUARKAN YANG
BAHARU SEBAGAI GANTINYA)

(Section 168)

NOTICE OF INTENTION TO ISSUE TITLE IN CONTINUATION
(OR NEW ISSUE DOCUMENT IN LIEU THEREOF)

Pada menjalankan kuasa yang diberikan oleh seksyen 168 Kanun Tanah Negara, notis adalah dengan ini diberi bahawa adalah dicadangkan hendak mengeluarkan hakmilik sambungan bagi tanah yang tersebut dalam Jadual di bawah:

In exercise of the powers conferred by section 168 of the National Land Code, notice is hereby given that it is proposed to issue title in continuation to the land described in the Schedule below:

JADUAL/SCHEDULE

Bandar/Town—Kulim. Daerah/District—Kulim. No. Lot/Lot No.—593. No. Fail/
File No.—PTG.KED/B/179/2020(IH). Jenis dan Surat Hakmilik/Description
and No. of Title—GRN 98569. Keluasan/Area—0.2103 hektar/hectares. Sebab-
sebab/Reasons—Hilang dalam simpanan/Title has been lost.

Bertarikh 10 Januari 2021

Dated 10 January 2021

[PTG.KED/B/Rincik/2020(IH)(57)]

SITI HAJAR AINI BINTI MAT REJAB

Timbalan Pendaftar

*b.p. Pendaftar Surat-surat Hakmilik Tanah
Pejabat Pengarah Tanah dan Galian Negeri
Kedah*

No. 257.

(Seksyen 168)

NOTIS BERKENAAN DENGAN CADANGAN HENDAK MENGELUARKAN
HAKMILIK SAMBUNGAN (ATAU SURATAN YANG DIKELUARKAN YANG
BAHARU SEBAGAI GANTINYA)

(Section 168)

NOTICE OF INTENTION TO ISSUE TITLE IN CONTINUATION
(OR NEW ISSUE DOCUMENT IN LIEU THEREOF)

Pada menjalankan kuasa yang diberikan oleh seksyen 168 Kanun Tanah Negara, notis adalah dengan ini diberi bahawa adalah dicadangkan hendak mengeluarkan hakmilik sambungan bagi tanah yang tersebut dalam Jadual di bawah:

In exercise of the powers conferred by section 168 of the National Land Code, notice is hereby given that it is proposed to issue title in continuation to the land described in the Schedule below:

JADUAL/SCHEDULE

Bandar/Town—Bandar Darulaman. Daerah/District—Kubang Pasu. No. Lot/Lot No.—5731. No. Fail/File No.—PTG.KED/B/170/2020(IH). Jenis dan Surat Hakmilik/Description and No. of Title—GRN 67383. Keluasan/Area—243 meter persegi/square metres. Sebab-sebab/Reasons—Hilang dalam simpanan/*Title has been lost.*

Bertarikh 31 Disember 2020

Dated 31 December 2020

[PTG.KED/B/Rincik/2020(IH)(57)]

SITI HAJAR AINI BINTI MAT REJAB
Timbalan Pendaftar
b.p. Pendaftar Surat-surat Hakmilik Tanah
Pejabat Pengarah Tanah dan Galian Negeri
Kedah

No. 258.

(Seksyen 168)

NOTIS BERKENAAN DENGAN CADANGAN HENDAK MENGELUARKAN
HAKMILIK SAMBUNGAN (ATAU SURATAN YANG DIKELUARKAN YANG
BAHARU SEBAGAI GANTINYA)

(Section 168)

NOTICE OF INTENTION TO ISSUE TITLE IN CONTINUATION
(OR NEW ISSUE DOCUMENT IN LIEU THEREOF)

Pada menjalankan kuasa yang diberikan oleh seksyen 168 Kanun Tanah Negara, notis adalah dengan ini diberi bahawa adalah dicadangkan hendak mengeluarkan hakmilik sambungan bagi tanah yang tersebut dalam Jadual di bawah:

In exercise of the powers conferred by section 168 of the National Land Code, notice is hereby given that it is proposed to issue title in continuation to the land described in the Schedule below:

JADUAL/SCHEDULE

Bandar/Town—Sungai Petani. Daerah/District—Kuala Muda. No. Lot/Lot No.—16037. No. Fail/File No.—PTG.KED/B/155/2020(IH). Jenis dan Surat Hakmilik/Description and No. of Title—GRN 106041. Keluasan/Area—130 meter persegi/square metres. Sebab-sebab/Reasons—Hilang dalam simpanan/*Title has been lost.*

Bertarikh 25 November 2020

Dated 25 November 2020

[PTG.KED/B/Rincik/2020(IH)(61)]

SITI HAJAR AINI BINTI MAT REJAB
Timbalan Pendaftar
b.p. Pendaftar Surat-surat Hakmilik Tanah
Pejabat Pengarah Tanah dan Galian Negeri
Kedah

No. 259.

(Seksyen 168)

NOTIS BERKENAAN DENGAN CADANGAN HENDAK MENGELUARKAN
HAKMILIK SAMBUNGAN (ATAU SURATAN YANG DIKELUARKAN YANG
BAHARU SEBAGAI GANTINYA)

(Section 168)

NOTICE OF INTENTION TO ISSUE TITLE IN CONTINUATION
(OR NEW ISSUE DOCUMENT IN LIEU THEREOF)

Pada menjalankan kuasa yang diberikan oleh seksyen 168 Kanun Tanah Negara, notis adalah dengan ini diberi bahawa adalah dicadangkan hendak mengeluarkan hakmilik sambungan bagi tanah yang tersebut dalam Jadual di bawah:

In exercise of the powers conferred by section 168 of the National Land Code, notice is hereby given that it is proposed to issue title in continuation to the land described in the Schedule below:

JADUAL/SCHEDULE

Bandar/Town—Sungai Petani. Daerah/District—Kuala Muda. No. Lot/Lot No.—4107. No. Fail/File No.—PTG.KED/B/157/2020(IH). Jenis dan Surat Hakmilik/Description and No. of Title—GRN 185353. Keluasan/Area—205 meter persegi/square metres. Sebab-sebab/Reasons—Hilang dalam simpanan/*Title has been lost.*

Bertarikh 25 November 2020

Dated 25 November 2020

[PTG.KED/B/Rincik/2020(IH)(61)]

SITI HAJAR AINI BINTI MAT REJAB

Timbalan Pendaftar

*b.p. Pendaftar Surat-surat Hakmilik Tanah
Pejabat Pengarah Tanah dan Galian Negeri
Kedah*

No. 260.

(Seksyen 168)

NOTIS BERKENAAN DENGAN CADANGAN HENDAK MENGELUARKAN
HAKMILIK SAMBUNGAN (ATAU SURATAN YANG DIKELUARKAN YANG
BAHARU SEBAGAI GANTINYA)

(Section 168)

NOTICE OF INTENTION TO ISSUE TITLE IN CONTINUATION
(OR NEW ISSUE DOCUMENT IN LIEU THEREOF)

Pada menjalankan kuasa yang diberikan oleh seksyen 168 Kanun Tanah Negara, notis adalah dengan ini diberi bahawa adalah dicadangkan hendak mengeluarkan hakmilik sambungan bagi tanah yang tersebut dalam Jadual di bawah:

In exercise of the powers conferred by section 168 of the National Land Code, notice is hereby given that it is proposed to issue title in continuation to the land described in the Schedule below:

JADUAL/SCHEDULE

Pekan/Village—Kota. Daerah/District—Kuala Muda. No. Lot/Lot No.—587. No. Fail/File No.—PTG.KED/B/1/2021(IH). Jenis dan Surat Hakmilik/Description and No. of Title—GRN 87851. Keluasan/Area—0.0485 hektar/hectares. Sebab-sebab/Reasons—Hilang dalam simpanan/Title has been lost.

Bertarikh 10 Januari 2021

Dated 10 January 2021

[PTG.KED/B/Rincik/2020(IH)(61)]

SITI HAJAR AINI BINTI MAT REJAB
Timbalan Pendaftar
b.p. Pendaftar Surat-surat Hakmilik Tanah
Pejabat Pengarah Tanah dan Galian Negeri
Kedah

No. 261.

(Seksyen 168)

NOTIS BERKENAAN DENGAN CADANGAN HENDAK MENGELUARKAN
HAKMILIK SAMBUNGAN (ATAU SURATAN YANG DIKELUARKAN YANG
BAHARU SEBAGAI GANTINYA)

(Section 168)

NOTICE OF INTENTION TO ISSUE TITLE IN CONTINUATION
(OR NEW ISSUE DOCUMENT IN LIEU THEREOF)

Pada menjalankan kuasa yang diberikan oleh seksyen 168 Kanun Tanah Negara, notis adalah dengan ini diberi bahawa adalah dicadangkan hendak mengeluarkan hakmilik sambungan bagi tanah yang tersebut dalam Jadual di bawah:

In exercise of the powers conferred by section 168 of the National Land Code, notice is hereby given that it is proposed to issue title in continuation to the land described in the Schedule below:

JADUAL/SCHEDULE

Bandar/Town—Sungai Petani. Daerah/District—Kuala Muda. No. Lot/Lot No.—18172. No. Fail/File No.—PTG.KED/B/3/2021(IH). Jenis dan Surat Hakmilik/Description and No. of Title—GRN 87478. Keluasan/Area—121 meter persegi/square metres. Sebab-sebab/Reasons—Hilang dalam simpanan/Title has been lost.

Bertarikh 18 Januari 2021

Dated 18 January 2021

[PTG.KED/B/Rincik/2020(IH)(61)]

SITI HAJAR AINI BINTI MAT REJAB
Timbalan Pendaftar
b.p. Pendaftar Surat-surat Hakmilik Tanah
Pejabat Pengarah Tanah dan Galian Negeri
Kedah

No. 262.

(Seksyen 168)

NOTIS BERKENAAN DENGAN CADANGAN HENDAK MENGELUARKAN
HAKMILIK SAMBUNGAN (ATAU SURATAN YANG DIKELUARKAN YANG
BAHARU SEBAGAI GANTINYA)

(Section 168)

NOTICE OF INTENTION TO ISSUE TITLE IN CONTINUATION
(OR NEW ISSUE DOCUMENT IN LIEU THEREOF)

Pada menjalankan kuasa yang diberikan oleh seksyen 168 Kanun Tanah Negara, notis adalah dengan ini diberi bahawa adalah dicadangkan hendak mengeluarkan hakmilik sambungan bagi tanah yang tersebut dalam Jadual di bawah:

In exercise of the powers conferred by section 168 of the National Land Code, notice is hereby given that it is proposed to issue title in continuation to the land described in the Schedule below:

JADUAL/SCHEDULE

Bandar/Town—Sungai Petani. Daerah/District—Kuala Muda. No. Lot/Lot No.—44876. No. Fail/File No.—PTG.KED/B/4/2021(IH). Jenis dan Surat Hakmilik/Description and No. of Title—GRN 123659. Keluasan/Area—130 meter persegi/square metres. Sebab-sebab/Reasons—Hilang dalam simpanan/Title has been lost.

Bertarikh 18 Januari 2021

Dated 18 January 2021

[PTG.KED/B/Rincik/2020(IH)(61)]

SITI HAJAR AINI BINTI MAT REJAB

Timbalan Pendaftar

*b.p. Pendaftar Surat-surat Hakmilik Tanah
Pejabat Pengarah Tanah dan Galian Negeri
Kedah*

No. 263.

(Seksyen 168)

NOTIS BERKENAAN DENGAN CADANGAN HENDAK MENGELUARKAN
HAKMILIK SAMBUNGAN (ATAU SURATAN YANG DIKELUARKAN YANG
BAHARU SEBAGAI GANTINYA)

(Section 168)

NOTICE OF INTENTION TO ISSUE TITLE IN CONTINUATION
(OR NEW ISSUE DOCUMENT IN LIEU THEREOF)

Pada menjalankan kuasa yang diberikan oleh seksyen 168 Kanun Tanah Negara, notis adalah dengan ini diberi bahawa adalah dicadangkan hendak mengeluarkan hakmilik sambungan bagi tanah yang tersebut dalam Jadual di bawah:

In exercise of the powers conferred by section 168 of the National Land Code, notice is hereby given that it is proposed to issue title in continuation to the land described in the Schedule below:

JADUAL/SCHEDULE

Bandar/Town—Amanjaya. Daerah/District—Kuala Muda. No. Lot/Lot No.—36532. No. Fail/File No.—PTG.KED/B/5/2021(IH). Jenis dan Surat Hakmilik/Description and No. of Title—GRN 107453. Keluasan/Area—102 meter persegi/square metres. Sebab-sebab/Reasons—Hilang dalam simpanan/Title has been lost.

Bertarikh 18 Januari 2021

Dated 18 January 2021

[PTG.KED/B/Rincik/2020(IH)(61)]

SITI HAJAR AINI BINTI MAT REJAB
Timbalan Pendaftar
b.p. Pendaftar Surat-surat Hakmilik Tanah
Pejabat Pengarah Tanah dan Galian Negeri
Kedah

No. 264.

(Seksyen 168)

NOTIS BERKENAAN DENGAN CADANGAN HENDAK MENGELUARKAN
HAKMILIK SAMBUNGAN (ATAU SURATAN YANG DIKELUARKAN YANG
BAHARU SEBAGAI GANTINYA)

(Section 168)

NOTICE OF INTENTION TO ISSUE TITLE IN CONTINUATION
(OR NEW ISSUE DOCUMENT IN LIEU THEREOF)

Pada menjalankan kuasa yang diberikan oleh seksyen 168 Kanun Tanah Negara, notis adalah dengan ini diberi bahawa adalah dicadangkan hendak mengeluarkan hakmilik sambungan bagi tanah yang tersebut dalam Jadual di bawah:

In exercise of the powers conferred by section 168 of the National Land Code, notice is hereby given that it is proposed to issue title in continuation to the land described in the Schedule below:

JADUAL/SCHEDULE

Bandar/Town—Sungai Petani. Daerah/District—Kuala Muda. No. P.T./P.T. No.—4756. No. Fail/File No.—PTG.KED/B/6/2021(IH). Jenis dan Surat Hakmilik/Description and No. of Title—GRN 86540. Keluasan/Area—480.3087 meter persegi/square metres. Sebab-sebab/Reasons—Hilang dalam simpanan/Title has been lost.

Bertarikh 18 Januari 2021

Dated 18 January 2021

[PTG.KED/B/Rincik/2020(IH)(61)]

SITI HAJAR AINI BINTI MAT REJAB
Timbalan Pendaftar
b.p. Pendaftar Surat-surat Hakmilik Tanah
Pejabat Pengarah Tanah dan Galian Negeri
Kedah

No. 265.

(Seksyen 168)

NOTIS BERKENAAN DENGAN CADANGAN HENDAK MENGELUARKAN
HAKMILIK SAMBUNGAN (ATAU SURATAN YANG DIKELUARKAN YANG
BAHARU SEBAGAI GANTINYA)

(Section 168)

NOTICE OF INTENTION TO ISSUE TITLE IN CONTINUATION
(OR NEW ISSUE DOCUMENT IN LIEU THEREOF)

Pada menjalankan kuasa yang diberikan oleh seksyen 168 Kanun Tanah Negara, notis adalah dengan ini diberi bahawa adalah dicadangkan hendak mengeluarkan hakmilik sambungan bagi tanah yang tersebut dalam Jadual di bawah:

In exercise of the powers conferred by section 168 of the National Land Code, notice is hereby given that it is proposed to issue title in continuation to the land described in the Schedule below:

JADUAL/SCHEDULE

Mukim/*Mukim*—Sungai Petani. Daerah/*District*—Kuala Muda. No. Lot/*Lot No.*—27873. No. Fail/*File No.*—PTG.KED/B/15/2021(IH). Jenis dan Surat Hakmilik/*Description and No. of Title*—GRN 45037. Keluasan/*Area*—238 meter persegi/*square metres*. Sebab-sebab/*Reasons*—Hilang dalam simpanan/*Title has been lost*.

Bertarikh 18 Februari 2021

Dated 18 February 2021

[PTG.KED/B/Rincik/2020(IH)(61)]

SITI HAJAR AINI BINTI MAT REJAB

Timbalan Pendaftar

*b.p. Pendaftar Surat-surat Hakmilik Tanah
Pejabat Pengarah Tanah dan Galian Negeri
Kedah*

No. 266.

(Seksyen 168)

NOTIS BERKENAAN DENGAN CADANGAN HENDAK MENGELUARKAN
HAKMILIK SAMBUNGAN (ATAU SURATAN YANG DIKELUARKAN YANG
BAHARU SEBAGAI GANTINYA)

(Section 168)

NOTICE OF INTENTION TO ISSUE TITLE IN CONTINUATION
(OR NEW ISSUE DOCUMENT IN LIEU THEREOF)

Pada menjalankan kuasa yang diberikan oleh seksyen 168 Kanun Tanah Negara, notis adalah dengan ini diberi bahawa adalah dicadangkan hendak mengeluarkan hakmilik sambungan bagi tanah yang tersebut dalam Jadual di bawah:

In exercise of the powers conferred by section 168 of the National Land Code, notice is hereby given that it is proposed to issue title in continuation to the land described in the Schedule below:

JADUAL/SCHEDULE

Mukim/*Mukim*—Kulim. Daerah/*District*—Kulim. No. Lot/*Lot No.*—7915. No. Fail/*File No.*—PTG.KED/B/7/2021(IH). Jenis dan Surat Hakmilik/*Description and No. of Title*—GRN 22000/M1/4/91. Keluasan/*Area*—57 meter persegi/*square metres*. Sebab-sebab/*Reasons*—Hilang dalam simpanan/*Title has been lost*.

Bertarikh 18 Januari 2021

Dated 18 January 2021

[PTG.KED/B/Rincik/2020(IH)(61)]

SITI HAJAR AINI BINTI MAT REJAB

Timbalan Pendaftar

*b.p. Pendaftar Surat-surat Hakmilik Tanah
Pejabat Pengarah Tanah dan Galian Negeri
Kedah*

No. 267.

(Seksyen 168)

NOTIS BERKENAAN DENGAN CADANGAN HENDAK MENGELUARKAN
HAKMILIK SAMBUNGAN (ATAU SURATAN YANG DIKELUARKAN YANG
BAHARU SEBAGAI GANTINYA)

(Section 168)

NOTICE OF INTENTION TO ISSUE TITLE IN CONTINUATION
(OR NEW ISSUE DOCUMENT IN LIEU THEREOF)

Pada menjalankan kuasa yang diberikan oleh seksyen 168 Kanun Tanah Negara, notis adalah dengan ini diberi bahawa adalah dicadangkan hendak mengeluarkan hakmilik sambungan bagi tanah yang tersebut dalam Jadual di bawah:

In exercise of the powers conferred by section 168 of the National Land Code, notice is hereby given that it is proposed to issue title in continuation to the land described in the Schedule below:

JADUAL/SCHEDULE

Bandar/*Town*—Kulim. Daerah/*District*—Kulim. No. Lot/*Lot No.*—4888. No. Fail/*File No.*—PTG.KED/B/10/2021(IH). Jenis dan Surat Hakmilik/*Description and No. of Title*—GRN 163921. Keluasan/*Area*—130 meter persegi/*square metres*. Sebab-sebab/*Reasons*—Hilang dalam simpanan/*Title has been lost*.

Bertarikh 21 Januari 2021

Dated 21 January 2021

[PTG.KED/B/Rincik/2020(IH)(61)]

SITI HAJAR AINI BINTI MAT REJAB

Timbalan Pendaftar

*b.p. Pendaftar Surat-surat Hakmilik Tanah
Pejabat Pengarah Tanah dan Galian Negeri
Kedah*

No. 268.

(Seksyen 168)

NOTIS BERKENAAN DENGAN CADANGAN HENDAK MENGELUARKAN
HAKMILIK SAMBUNGAN (ATAU SURATAN YANG DIKELUARKAN YANG
BAHARU SEBAGAI GANTINYA)

(Section 168)

NOTICE OF INTENTION TO ISSUE TITLE IN CONTINUATION
(OR NEW ISSUE DOCUMENT IN LIEU THEREOF)

Pada menjalankan kuasa yang diberikan oleh seksyen 168 Kanun Tanah Negara, notis adalah dengan ini diberi bahawa adalah dicadangkan hendak mengeluarkan hakmilik sambungan bagi tanah yang tersebut dalam Jadual di bawah:

In exercise of the powers conferred by section 168 of the National Land Code, notice is hereby given that it is proposed to issue title in continuation to the land described in the Schedule below:

JADUAL/SCHEDULE

Mukim/*Mukim*—Padang China. Daerah/*District*—Kulim. No. Lot/*Lot No.*—1114. No. Fail/*File No.*—PTG.KED/B/13/2021(IH). Jenis dan Surat Hakmilik/*Description and No. of Title*—GRN 39034. Keluasan/*Area*—279 meter persegi/*square metres*. Sebab-sebab/*Reasons*—Hilang dalam simpanan/*Title has been lost*.

Bertarikh 26 Januari 2021

Dated 26 January 2021

[PTG.KED/B/Rincik/2020(IH)(61)]

SITI HAJAR AINI BINTI MAT REJAB

Timbalan Pendaftar

*b.p. Pendaftar Surat-surat Hakmilik Tanah
Pejabat Pengarah Tanah dan Galian Negeri
Kedah*

No. 269.

(Seksyen 168)

NOTIS BERKENAAN DENGAN CADANGAN HENDAK MENGELUARKAN
HAKMILIK SAMBUNGAN (ATAU SURATAN YANG DIKELUARKAN YANG
BAHARU SEBAGAI GANTINYA)

(Section 168)

NOTICE OF INTENTION TO ISSUE TITLE IN CONTINUATION
(OR NEW ISSUE DOCUMENT IN LIEU THEREOF)

Pada menjalankan kuasa yang diberikan oleh seksyen 168 Kanun Tanah Negara, notis adalah dengan ini diberi bahawa adalah dicadangkan hendak mengeluarkan hakmilik sambungan bagi tanah yang tersebut dalam Jadual di bawah:

In exercise of the powers conferred by section 168 of the National Land Code, notice is hereby given that it is proposed to issue title in continuation to the land described in the Schedule below:

JADUAL/SCHEDULE

Bandar/Town—Kulim. Daerah/District—Kulim. No. Lot/Lot No.—12107. No. Fail/File No.—PTG.KED/B/17/2021(IH). Jenis dan Surat Hakmilik/Description and No. of Title—GRN 152480. Keluasan/Area—130 meter persegi/square metres. Sebab-sebab/Reasons—Hilang dalam simpanan/Title has been lost.

Bertarikh 18 Januari 2021

Dated 18 January 2021

[PTG.KED/B/Rincik/2020(IH)(61)]

SITI HAJAR AINI BINTI MAT REJAB

Timbalan Pendaftar

*b.p. Pendaftar Surat-surat Hakmilik Tanah
Pejabat Pengarah Tanah dan Galian Negeri
Kedah*

No. 270.

(Seksyen 168)

NOTIS BERKENAAN DENGAN CADANGAN HENDAK MENGELUARKAN
HAKMILIK SAMBUNGAN (ATAU SURATAN YANG DIKELUARKAN YANG
BAHARU SEBAGAI GANTINYA)

(Section 168)

NOTICE OF INTENTION TO ISSUE TITLE IN CONTINUATION
(OR NEW ISSUE DOCUMENT IN LIEU THEREOF)

Pada menjalankan kuasa yang diberikan oleh seksyen 168 Kanun Tanah Negara, notis adalah dengan ini diberi bahawa adalah dicadangkan hendak mengeluarkan hakmilik sambungan bagi tanah yang tersebut dalam Jadual di bawah:

In exercise of the powers conferred by section 168 of the National Land Code, notice is hereby given that it is proposed to issue title in continuation to the land described in the Schedule below:

JADUAL/SCHEDULE

Bandar/Town—Padang Serai. Daerah/District—Kulim. No. Lot/Lot No.—5241. No. Fail/File No.—PTG.KED/B/18/2021(IH). Jenis dan Surat Hakmilik/Description and No. of Title—GRN 148451. Keluasan/Area—215 meter persegi/square metres. Sebab-sebab/Reasons—Hilang dalam simpanan/Title has been lost.

Bertarikh 18 Februari 2021

Dated 18 February 2021

[PTG.KED/B/Rincik/2020(IH)(61)]

SITI HAJAR AINI BINTI MAT REJAB

Timbalan Pendaftar

*b.p. Pendaftar Surat-surat Hakmilik Tanah
Pejabat Pengarah Tanah dan Galian Negeri
Kedah*

No. 271.

(Seksyen 168)

NOTIS BERKENAAN DENGAN CADANGAN HENDAK MENGELUARKAN
HAKMILIK SAMBUNGAN (ATAU SURATAN YANG DIKELUARKAN YANG
BAHARU SEBAGAI GANTINYA)

(Section 168)

NOTICE OF INTENTION TO ISSUE TITLE IN CONTINUATION
(OR NEW ISSUE DOCUMENT IN LIEU THEREOF)

Pada menjalankan kuasa yang diberikan oleh seksyen 168 Kanun Tanah Negara, notis adalah dengan ini diberi bahawa adalah dicadangkan hendak mengeluarkan hakmilik sambungan bagi tanah yang tersebut dalam Jadual di bawah:

In exercise of the powers conferred by section 168 of the National Land Code, notice is hereby given that it is proposed to issue title in continuation to the land described in the Schedule below:

JADUAL/SCHEDULE

Bandar/Town—Kulim. Daerah/District—Kulim. No. Lot/Lot No.—2053. No. Fail/File No.—PTG.KED/B/20/2021(IH). Jenis dan Surat Hakmilik/Description and No. of Title—GRN 68345. Keluasan/Area—149 meter persegi/square metres. Sebab-sebab/Reasons—Hilang dalam simpanan/Title has been lost.

Bertarikh 21 Februari 2021

Dated 21 February 2021

[PTG.KED/B/Rincik/2020(IH)(61)]

SITI HAJAR AINI BINTI MAT REJAB

Timbalan Pendaftar

*b.p. Pendaftar Surat-surat Hakmilik Tanah
Pejabat Pengarah Tanah dan Galian Negeri
Kedah*

No. 272.

(Seksyen 168)

NOTIS BERKENAAN DENGAN CADANGAN HENDAK MENGELUARKAN
HAKMILIK SAMBUNGAN (ATAU SURATAN YANG DIKELUARKAN YANG
BAHARU SEBAGAI GANTINYA)

(Section 168)

NOTICE OF INTENTION TO ISSUE TITLE IN CONTINUATION
(OR NEW ISSUE DOCUMENT IN LIEU THEREOF)

Pada menjalankan kuasa yang diberikan oleh seksyen 168 Kanun Tanah Negara, notis adalah dengan ini diberi bahawa adalah dicadangkan hendak mengeluarkan hakmilik sambungan bagi tanah yang tersebut dalam Jadual di bawah:

In exercise of the powers conferred by section 168 of the National Land Code, notice is hereby given that it is proposed to issue title in continuation to the land described in the Schedule below:

JADUAL/SCHEDULE

Bandar/Town—Kuala Kedah. Daerah/District—Kota Setar. No. Lot/Lot No.—1509. No. Fail/File No.—PTG.KED/B/2/2021(IH). Jenis dan Surat Hakmilik/Description and No. of Title—GRN 100942. Keluasan/Area—65 meter persegi/square metres. Sebab-sebab/Reasons—Hilang dalam simpanan/Title has been lost.

Bertarikh 10 Januari 2021

Dated 10 January 2021

[PTG.KED/B/Rincik/2020(IH)(61)]

SITI HAJAR AINI BINTI MAT REJAB

Timbalan Pendaftar

*b.p. Pendaftar Surat-surat Hakmilik Tanah
Pejabat Pengarah Tanah dan Galian Negeri
Kedah*

No. 273.

(Seksyen 168)

NOTIS BERKENAAN DENGAN CADANGAN HENDAK MENGELUARKAN
HAKMILIK SAMBUNGAN (ATAU SURATAN YANG DIKELUARKAN YANG
BAHARU SEBAGAI GANTINYA)

(Section 168)

NOTICE OF INTENTION TO ISSUE TITLE IN CONTINUATION
(OR NEW ISSUE DOCUMENT IN LIEU THEREOF)

Pada menjalankan kuasa yang diberikan oleh seksyen 168 Kanun Tanah Negara, notis adalah dengan ini diberi bahawa adalah dicadangkan hendak mengeluarkan hakmilik sambungan bagi tanah yang tersebut dalam Jadual di bawah:

In exercise of the powers conferred by section 168 of the National Land Code, notice is hereby given that it is proposed to issue title in continuation to the land described in the Schedule below:

JADUAL/SCHEDULE

Bandar/Town—Alor Setar. Daerah/District—Kota Setar. No. Lot/Lot No.—2115. No. Fail/File No.—PTG.KED/B/11/2021(IH). Jenis dan Surat Hakmilik/Description and No. of Title—GRN 211924. Keluasan/Area—130 meter persegi/square metres. Sebab-sebab/Reasons—Hilang dalam simpanan/Title has been lost.

Bertarikh 21 Januari 2021

Dated 21 January 2021

[PTG.KED/B/Rincik/2020(IH)(61)]

SITI HAJAR AINI BINTI MAT REJAB

Timbalan Pendaftar

*b.p. Pendaftar Surat-surat Hakmilik Tanah
Pejabat Pengarah Tanah dan Galian Negeri
Kedah*

No. 274.

(Seksyen 168)

NOTIS BERKENAAN DENGAN CADANGAN HENDAK MENGELUARKAN
HAKMILIK SAMBUNGAN (ATAU SURATAN YANG DIKELUARKAN YANG
BAHARU SEBAGAI GANTINYA)

(Section 168)

NOTICE OF INTENTION TO ISSUE TITLE IN CONTINUATION
(OR NEW ISSUE DOCUMENT IN LIEU THEREOF)

Pada menjalankan kuasa yang diberikan oleh seksyen 168 Kanun Tanah Negara, notis adalah dengan ini diberi bahawa adalah dicadangkan hendak mengeluarkan hakmilik sambungan bagi tanah yang tersebut dalam Jadual di bawah:

In exercise of the powers conferred by section 168 of the National Land Code, notice is hereby given that it is proposed to issue title in continuation to the land described in the Schedule below:

JADUAL/SCHEDULE

Bandar/Town—Alor Setar. Daerah/District—Kota Setar. No. Lot/Lot No.—9531.
No. Fail/File No.—PTG.KED/B/12/2021(IH). Jenis dan Surat Hakmilik/
Description and No. of Title—P.N. 5193. Keluasan/Area—203 meter persegi/
square metres. Sebab-sebab/Reasons—Hilang dalam simpanan/Title has been lost.

Bertarikh 26 Januari 2021

Dated 26 January 2021

[PTG.KED/B/Rincik/2020(IH)(61)]

SITI HAJAR AINI BINTI MAT REJAB

Timbalan Pendaftar

*b.p. Pendaftar Surat-surat Hakmilik Tanah
Pejabat Pengarah Tanah dan Galian Negeri
Kedah*

No. 275.

(Seksyen 168)

NOTIS BERKENAAN DENGAN CADANGAN HENDAK MENGELUARKAN
HAKMILIK SAMBUNGAN (ATAU SURATAN YANG DIKELUARKAN YANG
BAHARU SEBAGAI GANTINYA)

(Section 168)

NOTICE OF INTENTION TO ISSUE TITLE IN CONTINUATION
(OR NEW ISSUE DOCUMENT IN LIEU THEREOF)

Pada menjalankan kuasa yang diberikan oleh seksyen 168 Kanun Tanah Negara, notis adalah dengan ini diberi bahawa adalah dicadangkan hendak mengeluarkan hakmilik sambungan bagi tanah yang tersebut dalam Jadual di bawah:

In exercise of the powers conferred by section 168 of the National Land Code, notice is hereby given that it is proposed to issue title in continuation to the land described in the Schedule below:

JADUAL/SCHEDULE

Mukim/*Mukim*—Jabi. Daerah/*District*—Pokok Sena. No. Lot/*Lot No.*—3289. No. Fail/*File No.*—PTG.KED/B/14/2021(IH). Jenis dan Surat Hakmilik/*Description and No. of Title*—GRN 27755. Keluasan/*Area*—213 meter persegi/*square metres*. Sebab-sebab/*Reasons*—Hilang dalam simpanan/*Title has been lost*.

Bertarikh 18 Februari 2021

Dated 18 February 2021

[PTG.KED/B/Rincik/2020(IH)(61)]

SITI HAJAR AINI BINTI MAT REJAB
Timbalan Pendaftar
b.p. Pendaftar Surat-surat Hakmilik Tanah
Pejabat Pengarah Tanah dan Galian Negeri
Kedah

No. 276.

(Seksyen 168)

NOTIS BERKENAAN DENGAN CADANGAN HENDAK MENGELUARKAN
HAKMILIK SAMBUNGAN (ATAU SURATAN YANG DIKELUARKAN YANG
BAHARU SEBAGAI GANTINYA)

(Section 168)

NOTICE OF INTENTION TO ISSUE TITLE IN CONTINUATION
(OR NEW ISSUE DOCUMENT IN LIEU THEREOF)

Pada menjalankan kuasa yang diberikan oleh seksyen 168 Kanun Tanah Negara, notis adalah dengan ini diberi bahawa adalah dicadangkan hendak mengeluarkan hakmilik sambungan bagi tanah yang tersebut dalam Jadual di bawah:

In exercise of the powers conferred by section 168 of the National Land Code, notice is hereby given that it is proposed to issue title in continuation to the land described in the Schedule below:

JADUAL/SCHEDULE

Bandar/*Town*—Bandar Darulaman. Daerah/*District*—Kubang Pasu. No. Lot/*Lot No.*—7685. No. Fail/*File No.*—PTG.KED/B/9/2021(IH). Jenis dan Surat Hakmilik/*Description and No. of Title*—GRN 196010. Keluasan/*Area*—486 meter persegi/*square metres*. Sebab-sebab/*Reasons*—Hilang dalam simpanan/*Title has been lost*.

Bertarikh 21 Januari 2021

Dated 21 January 2021

[PTG.KED/B/Rincik/2020(IH)(61)]

SITI HAJAR AINI BINTI MAT REJAB
Timbalan Pendaftar
b.p. Pendaftar Surat-surat Hakmilik Tanah
Pejabat Pengarah Tanah dan Galian Negeri
Kedah

No. 277.

(Seksyen 168)

NOTIS BERKENAAN DENGAN CADANGAN HENDAK MENGELUARKAN
HAKMILIK SAMBUNGAN (ATAU SURATAN YANG DIKELUARKAN YANG
BAHARU SEBAGAI GANTINYA)

(Section 168)

NOTICE OF INTENTION TO ISSUE TITLE IN CONTINUATION
(OR NEW ISSUE DOCUMENT IN LIEU THEREOF)

Pada menjalankan kuasa yang diberikan oleh seksyen 168 Kanun Tanah Negara, notis adalah dengan ini diberi bahawa adalah dicadangkan hendak mengeluarkan hakmilik sambungan bagi tanah yang tersebut dalam Jadual di bawah:

In exercise of the powers conferred by section 168 of the National Land Code, notice is hereby given that it is proposed to issue title in continuation to the land described in the Schedule below:

JADUAL/SCHEDULE

Bandar/Town—Pendang. Daerah/District—Pendang. No. Lot/Lot No.—1844. No. Fail/File No.—PTG.KED/B/19/2021(IH). Jenis dan Surat Hakmilik/Description and No. of Title—GRN 178717. Keluasan/Area—212 meter persegi/square metres. Sebab-sebab/Reasons—Hilang dalam simpanan/Title has been lost.

Bertarikh 18 Februari 2021

Dated 18 February 2021

[PTG.KED/B/Rincik/2020(IH)(61)]

SITI HAJAR AINI BINTI MAT REJAB

Timbalan Pendaftar

*b.p. Pendaftar Surat-surat Hakmilik Tanah
Pejabat Pengarah Tanah dan Galian Negeri
Kedah*

No. 278.

(Seksyen 168)

NOTIS BERKENAAN DENGAN CADANGAN HENDAK MENGELUARKAN
HAKMILIK SAMBUNGAN (ATAU SURATAN YANG DIKELUARKAN YANG
BAHARU SEBAGAI GANTINYA)

(Section 168)

NOTICE OF INTENTION TO ISSUE TITLE IN CONTINUATION
(OR NEW ISSUE DOCUMENT IN LIEU THEREOF)

Pada menjalankan kuasa yang diberikan oleh seksyen 168 Kanun Tanah Negara, notis adalah dengan ini diberi bahawa adalah dicadangkan hendak mengeluarkan hakmilik sambungan bagi tanah yang tersebut dalam Jadual di bawah:

In exercise of the powers conferred by section 168 of the National Land Code, notice is hereby given that it is proposed to issue title in continuation to the land described in the Schedule below:

JADUAL/SCHEDULE

Mukim/*Mukim*—Bandar Sungai Petani. No. Lot/*Lot No.*—21357. No. Fail/*File No.*—PTKM(B) IK/103/2020. Jenis dan Surat Hakmilik/*Description and No. of Title*—G.M. 2052. Keluasan/*Area*—130 meter persegi/*square metres*. Sebab-sebab/*Reasons*—Hilang/*Lost*.

Bertarikh 21 Januari 2021

Dated 21 January 2021

[PSU(K) 946-1379 JLD. 245; BIL.(11) 10D dlm. PTKM(B) IK/WARTA JIL. 3]

MUHAMMAD ASHYARAF BIN SULAIMAN
Penolong Pentadbir Tanah (Pendaftaran)
b.p. Pegawai Daerah Tanah Kuala Muda
Pejabat Tanah Kuala Muda
Kedah

No. 279.

(Seksyen 168)

NOTIS BERKENAAN DENGAN CADANGAN HENDAK MENGELUARKAN
HAKMILIK SAMBUNGAN (ATAU SURATAN YANG DIKELUARKAN YANG
BAHARU SEBAGAI GANTINYA)

(Section 168)

NOTICE OF INTENTION TO ISSUE TITLE IN CONTINUATION
(OR NEW ISSUE DOCUMENT IN LIEU THEREOF)

Pada menjalankan kuasa yang diberikan oleh seksyen 168 Kanun Tanah Negara, notis adalah dengan ini diberi bahawa adalah dicadangkan hendak mengeluarkan hakmilik sambungan bagi tanah yang tersebut dalam Jadual di bawah:

In exercise of the powers conferred by section 168 of the National Land Code, notice is hereby given that it is proposed to issue title in continuation to the land described in the Schedule below:

JADUAL/SCHEDULE

Mukim/*Mukim*—Teloi Kiri. No. Lot/*Lot No.*—1829. No. Fail/*File No.*—PTKM(B) IK/104/2020. Jenis dan Surat Hakmilik/*Description and No. of Title*—G.M. 1255. Keluasan/*Area*—2.3319 hektar/*hectares*. Sebab-sebab/*Reasons*—Hilang/*Lost*.

Bertarikh 21 Januari 2021

Dated 21 January 2021

[PSU(K) 946-1379 JLD. 245; BIL.(11) 10D dlm. PTKM(B) IK/WARTA JIL. 3]

MUHAMMAD ASHYARAF BIN SULAIMAN
Penolong Pentadbir Tanah (Pendaftaran)
b.p. Pegawai Daerah Tanah Kuala Muda
Pejabat Tanah Kuala Muda
Kedah

No. 280.

(Seksyen 168)

NOTIS BERKENAAN DENGAN CADANGAN HENDAK MENGELUARKAN
HAKMILIK SAMBUNGAN (ATAU SURATAN YANG DIKELUARKAN YANG
BAHARU SEBAGAI GANTINYA)

(Section 168)

NOTICE OF INTENTION TO ISSUE TITLE IN CONTINUATION
(OR NEW ISSUE DOCUMENT IN LIEU THEREOF)

Pada menjalankan kuasa yang diberikan oleh seksyen 168 Kanun Tanah Negara, notis adalah dengan ini diberi bahawa adalah dicadangkan hendak mengeluarkan hakmilik sambungan bagi tanah yang tersebut dalam Jadual di bawah:

In exercise of the powers conferred by section 168 of the National Land Code, notice is hereby given that it is proposed to issue title in continuation to the land described in the Schedule below:

JADUAL/SCHEDULE

Mukim/*Mukim*—Bandar Sungai Petani. No. Lot/*Lot No.*—20463. No. Fail/*File No.*—PTKM(B) IK/106/2020. Jenis dan Surat Hakmilik/*Description and No. of Title*—G.M. 3560. Keluasan/*Area*—130 meter persegi/*square metres*. Sebab-sebab/*Reasons*—Hilang/*Lost*.

Bertarikh 21 Januari 2021

Dated 21 January 2021

[PSU(K) 946-1379 JLD. 245; BIL.(11) 10D dlm. PTKM(B) IK/WARTA JIL. 3]

MUHAMMAD ASHYARAF BIN SULAIMAN
Penolong Pentadbir Tanah (Pendaftaran)
b.p. Pegawai Daerah Tanah Kuala Muda
Pejabat Tanah Kuala Muda
Kedah

No. 281.

(Seksyen 168)

NOTIS BERKENAAN DENGAN CADANGAN HENDAK MENGELUARKAN
HAKMILIK SAMBUNGAN (ATAU SURATAN YANG DIKELUARKAN YANG
BAHARU SEBAGAI GANTINYA)

(Section 168)

NOTICE OF INTENTION TO ISSUE TITLE IN CONTINUATION
(OR NEW ISSUE DOCUMENT IN LIEU THEREOF)

Pada menjalankan kuasa yang diberikan oleh seksyen 168 Kanun Tanah Negara, notis adalah dengan ini diberi bahawa adalah dicadangkan hendak mengeluarkan hakmilik sambungan bagi tanah yang tersebut dalam Jadual di bawah:

In exercise of the powers conferred by section 168 of the National Land Code, notice is hereby given that it is proposed to issue title in continuation to the land described in the Schedule below:

JADUAL/SCHEDULE

Mukim/*Mukim*—Simpur. No. Lot/*Lot No.*—1354. No. Fail/*File No.*—PTKM(B) IK/107/2020. Jenis dan Surat Hakmilik/*Description and No. of Title*—G.M. 851. Keluasan/*Area*—0.8508 hektar/*hectares*. Sebab-sebab/*Reasons*—Hilang/*Lost*.

Bertarikh 21 Januari 2021

Dated 21 January 2021

[PSU(K) 946-1379 JLD. 245; BIL.(11) 10D dlm. PTKM(B) IK/WARTA JIL. 3]

MUHAMMAD ASHYARAF BIN SULAIMAN
Penolong Pentadbir Tanah (Pendaftaran)
b.p. Pegawai Daerah Tanah Kuala Muda
Pejabat Tanah Kuala Muda
Kedah

No. 282.

(Seksyen 168)

NOTIS BERKENAAN DENGAN CADANGAN HENDAK MENGELUARKAN
HAKMILIK SAMBUNGAN (ATAU SURATAN YANG DIKELUARKAN YANG
BAHARU SEBAGAI GANTINYA)

(Section 168)

NOTICE OF INTENTION TO ISSUE TITLE IN CONTINUATION
(OR NEW ISSUE DOCUMENT IN LIEU THEREOF)

Pada menjalankan kuasa yang diberikan oleh seksyen 168 Kanun Tanah Negara, notis adalah dengan ini diberi bahawa adalah dicadangkan hendak mengeluarkan hakmilik sambungan bagi tanah yang tersebut dalam Jadual di bawah:

In exercise of the powers conferred by section 168 of the National Land Code, notice is hereby given that it is proposed to issue title in continuation to the land described in the Schedule below:

JADUAL/SCHEDULE

Mukim/*Mukim*—Gurun. No. Lot/*Lot No.*—5844. No. Fail/*File No.*—PTKM(B) IK/108/2020. Jenis dan Surat Hakmilik/*Description and No. of Title*—G.M. 571. Keluasan/*Area*—0.1694 hektar/*hectares*. Sebab-sebab/*Reasons*—Hilang/*Lost*.

Bertarikh 21 Januari 2021

Dated 21 January 2021

[PSU(K) 946-1379 JLD. 245; BIL.(11) 10D dlm. PTKM(B) IK/WARTA JIL. 3]

MUHAMMAD ASHYARAF BIN SULAIMAN
Penolong Pentadbir Tanah (Pendaftaran)
b.p. Pegawai Daerah Tanah Kuala Muda
Pejabat Tanah Kuala Muda
Kedah

No. 283.

(Seksyen 168)

NOTIS BERKENAAN DENGAN CADANGAN HENDAK MENGELUARKAN
HAKMILIK SAMBUNGAN (ATAU SURATAN YANG DIKELUARKAN YANG
BAHARU SEBAGAI GANTINYA)

(Section 168)

NOTICE OF INTENTION TO ISSUE TITLE IN CONTINUATION
(OR NEW ISSUE DOCUMENT IN LIEU THEREOF)

Pada menjalankan kuasa yang diberikan oleh seksyen 168 Kanun Tanah Negara, notis adalah dengan ini diberi bahawa adalah dicadangkan hendak mengeluarkan hakmilik sambungan bagi tanah yang tersebut dalam Jadual di bawah:

In exercise of the powers conferred by section 168 of the National Land Code, notice is hereby given that it is proposed to issue title in continuation to the land described in the Schedule below:

JADUAL/SCHEDULE

Mukim/*Mukim*—Bandar Sungai Petani. No. Lot/*Lot No.*—5941, Seksyen 63. No. Fail/*File No.*—PTKM(B) IK/109/2020. Jenis dan Surat Hakmilik/*Description and No. of Title*—G.M. 15607. Keluasan/*Area*—260 meter persegi/*square metres*. Sebab-sebab/*Reasons*—Hilang/*Lost*.

Bertarikh 21 Januari 2021

Dated 21 January 2021

[PSU(K) 946-1379 JLD. 245; BIL.(11) 10D dlm. PTKM(B) IK/WARTA JIL. 3]

MUHAMMAD ASHYARAF BIN SULAIMAN
Penolong Pentadbir Tanah (Pendaftaran)
b.p. Pegawai Daerah Tanah Kuala Muda
Pejabat Tanah Kuala Muda
Kedah

No. 284.

(Seksyen 168)

NOTIS BERKENAAN DENGAN CADANGAN HENDAK MENGELUARKAN
HAKMILIK SAMBUNGAN (ATAU SURATAN YANG DIKELUARKAN YANG
BAHARU SEBAGAI GANTINYA)

(Section 168)

NOTICE OF INTENTION TO ISSUE TITLE IN CONTINUATION
(OR NEW ISSUE DOCUMENT IN LIEU THEREOF)

Pada menjalankan kuasa yang diberikan oleh seksyen 168 Kanun Tanah Negara, notis adalah dengan ini diberi bahawa adalah dicadangkan hendak mengeluarkan hakmilik sambungan bagi tanah yang tersebut dalam Jadual di bawah:

In exercise of the powers conferred by section 168 of the National Land Code, notice is hereby given that it is proposed to issue title in continuation to the land described in the Schedule below:

JADUAL/SCHEDULE

Mukim/*Mukim*—Rantau Panjang. No. Lot/*Lot No.*—1325. No. Fail/*File No.*—PTKM(B) IK/111/2020. Jenis dan Surat Hakmilik/*Description and No. of Title*—G.M. 1325. Keluasan/*Area*—0.6327 hektar/*hectares*. Sebab-sebab/*Reasons*—Hilang/*Lost*.

Bertarikh 21 Januari 2021

Dated 21 January 2021

[PSU(K) 946-1379 JLD. 245; BIL.(11) 10D dlm. PTKM(B) IK/WARTA JIL. 3]

MUHAMMAD ASHYARAF BIN SULAIMAN
Penolong Pentadbir Tanah (Pendaftaran)
b.p. Pegawai Daerah Tanah Kuala Muda
Pejabat Tanah Kuala Muda
Kedah

No. 285.

(Seksyen 168)

NOTIS BERKENAAN DENGAN CADANGAN HENDAK MENGELUARKAN
HAKMILIK SAMBUNGAN (ATAU SURATAN YANG DIKELUARKAN YANG
BAHARU SEBAGAI GANTINYA)

(Section 168)

NOTICE OF INTENTION TO ISSUE TITLE IN CONTINUATION
(OR NEW ISSUE DOCUMENT IN LIEU THEREOF)

Pada menjalankan kuasa yang diberikan oleh seksyen 168 Kanun Tanah Negara, notis adalah dengan ini diberi bahawa adalah dicadangkan hendak mengeluarkan hakmilik sambungan bagi tanah yang tersebut dalam Jadual di bawah:

In exercise of the powers conferred by section 168 of the National Land Code, notice is hereby given that it is proposed to issue title in continuation to the land described in the Schedule below:

JADUAL/SCHEDULE

Mukim/*Mukim*—Rantau Panjang. No. Lot/*Lot No.*—315. No. Fail/*File No.*—PTKM(B) IK/112/2020. Jenis dan Surat Hakmilik/*Description and No. of Title*—G.M. 868. Keluasan/*Area*—0.1663 hektar/*hectares*. Sebab-sebab/*Reasons*—Hilang/*Lost*.

Bertarikh 21 Januari 2021

Dated 21 January 2021

[PSU(K) 946-1379 JLD. 245; BIL.(11) 10D dlm. PTKM(B) IK/WARTA JIL. 3]

MUHAMMAD ASHYARAF BIN SULAIMAN
Penolong Pentadbir Tanah (Pendaftaran)
b.p. Pegawai Daerah Tanah Kuala Muda
Pejabat Tanah Kuala Muda
Kedah

No. 286.

(Seksyen 168)

NOTIS BERKENAAN DENGAN CADANGAN HENDAK MENGELUARKAN
HAKMILIK SAMBUNGAN (ATAU SURATAN YANG DIKELUARKAN YANG
BAHARU SEBAGAI GANTINYA)

(Section 168)

NOTICE OF INTENTION TO ISSUE TITLE IN CONTINUATION
(OR NEW ISSUE DOCUMENT IN LIEU THEREOF)

Pada menjalankan kuasa yang diberikan oleh seksyen 168 Kanun Tanah Negara, notis adalah dengan ini diberi bahawa adalah dicadangkan hendak mengeluarkan hakmilik sambungan bagi tanah yang tersebut dalam Jadual di bawah:

In exercise of the powers conferred by section 168 of the National Land Code, notice is hereby given that it is proposed to issue title in continuation to the land described in the Schedule below:

JADUAL/SCHEDULE

Mukim/*Mukim*—Pekula. No. Lot/*Lot No.*—1099. No. Fail/*File No.*—PTKM(B) 1/2021(IH). Jenis dan Surat Hakmilik/*Description and No. of Title*—G.M. 1737. Keluasan/*Area*—0.283 hektar/*hectares*. Sebab-sebab/*Reasons*—Hilang/*Lost*.

Bertarikh 16 Februari 2021

Dated 16 February 2021

[PSU(K) 946-1379 JLD. 245; BIL.(11) 10D dlm. PTKM/B01/IH/WARTA JIL. 3]

MUHAMMAD ASHYARAF BIN SULAIMAN
Penolong Pentadbir Tanah (Pendaftaran)
b.p. Pegawai Daerah Tanah Kuala Muda
Pejabat Tanah Kuala Muda
Kedah

No. 287.

(Seksyen 168)

NOTIS BERKENAAN DENGAN CADANGAN HENDAK MENGELUARKAN
HAKMILIK SAMBUNGAN (ATAU SURATAN YANG DIKELUARKAN YANG
BAHARU SEBAGAI GANTINYA)

(Section 168)

NOTICE OF INTENTION TO ISSUE TITLE IN CONTINUATION
(OR NEW ISSUE DOCUMENT IN LIEU THEREOF)

Pada menjalankan kuasa yang diberikan oleh seksyen 168 Kanun Tanah Negara, notis adalah dengan ini diberi bahawa adalah dicadangkan hendak mengeluarkan hakmilik sambungan bagi tanah yang tersebut dalam Jadual di bawah:

In exercise of the powers conferred by section 168 of the National Land Code, notice is hereby given that it is proposed to issue title in continuation to the land described in the Schedule below:

JADUAL/SCHEDULE

Mukim/*Mukim*—Bujang. No. Lot/*Lot No.*—2592. No. Fail/*File No.*—PTKM/B01/2/2021(IH). Jenis dan Surat Hakmilik/*Description and No. of Title*—P.M. 100. Keluasan/*Area*—1.496 hektar/*hectares*. Sebab-sebab/*Reasons*—Hilang/*Lost*.

Bertarikh 16 Februari 2021

Dated 16 February 2021

[PSU(K) 946-1379 JLD. 245; BIL.(1) 10D dlm. PTKM/B01/IH/WARTA JIL. 3]

MUHAMMAD ASHYARAF BIN SULAIMAN
Penolong Pentadbir Tanah (Pendaftaran)
b.p. Pegawai Daerah Tanah Kuala Muda
Pejabat Tanah Kuala Muda
Kedah

No. 288.

(Seksyen 168)

NOTIS BERKENAAN DENGAN CADANGAN HENDAK MENGELUARKAN
HAKMILIK SAMBUNGAN (ATAU SURATAN YANG DIKELUARKAN YANG
BAHARU SEBAGAI GANTINYA)

(Section 168)

NOTICE OF INTENTION TO ISSUE TITLE IN CONTINUATION
(OR NEW ISSUE DOCUMENT IN LIEU THEREOF)

Pada menjalankan kuasa yang diberikan oleh seksyen 168 Kanun Tanah Negara, notis adalah dengan ini diberi bahawa adalah dicadangkan hendak mengeluarkan hakmilik sambungan bagi tanah yang tersebut dalam Jadual di bawah:

In exercise of the powers conferred by section 168 of the National Land Code, notice is hereby given that it is proposed to issue title in continuation to the land described in the Schedule below:

JADUAL/SCHEDULE

Mukim/*Mukim*—Bandar Sungai Petani. No. Lot/*Lot No.*—2464. No. Fail/*File No.*—PTKM/B01/3/2021(IH). Jenis dan Surat Hakmilik/*Description and No. of Title*—G.M. 16869. Keluasan/*Area*—111 meter persegi/*square metres*. Sebab-sebab/*Reasons*—Hilang/*Lost*.

Bertarikh 16 Februari 2021

Dated 16 February 2021

[PSU(K) 946-1379 JLD. 245; BIL.(1) 10D dlm. PTKM/B01/IH/WARTA JIL. 3]

MUHAMMAD ASHYARAF BIN SULAIMAN
Penolong Pentadbir Tanah (Pendaftaran)
b.p. Pegawai Daerah Tanah Kuala Muda
Pejabat Tanah Kuala Muda
Kedah

No. 289.

(Seksyen 168)

NOTIS BERKENAAN DENGAN CADANGAN HENDAK MENGELUARKAN
HAKMILIK SAMBUNGAN (ATAU SURATAN YANG DIKELUARKAN YANG
BAHARU SEBAGAI GANTINYA)

(Section 168)

NOTICE OF INTENTION TO ISSUE TITLE IN CONTINUATION
(OR NEW ISSUE DOCUMENT IN LIEU THEREOF)

Pada menjalankan kuasa yang diberikan oleh seksyen 168 Kanun Tanah Negara, notis adalah dengan ini diberi bahawa adalah dicadangkan hendak mengeluarkan surat hakmilik sambungan bagi tanah yang tersebut dalam Jadual di bawah:

In exercise of the powers conferred by section 168 of the National Land Code, notice is hereby given that it is proposed to issue title in continuation to the land described in the Schedule below:

JADUAL/SCHEDULE

Mukim/*Mukim*—Bandar Kuah. No. Lot/*Lot No.*—78, Seksyen 6. Jenis dan Surat Hakmilik/*Description and No. of Title*—G.M. 4920. Sebab-sebab/*Reasons*—Hilang/*Lost*.

Bertarikh 10 Februari 2021

Dated 10 February 2021

[PSU(K) 946-1379 JLD. 245; PTL(B) I/Hilang: 04/2021]

SAJARATUL ALEEYA BINTI SHAHRIL
Penolong Pegawai Daerah (Pendaftaran)
Pejabat Daerah dan Tanah Langkawi
Kedah

No. 290.

(Seksyen 168)

NOTIS BERKENAAN DENGAN CADANGAN HENDAK MENGELUARKAN
HAKMILIK SAMBUNGAN (ATAU SURATAN YANG DIKELUARKAN YANG
BAHARU SEBAGAI GANTINYA)

(Section 168)

NOTICE OF INTENTION TO ISSUE TITLE IN CONTINUATION
(OR NEW ISSUE DOCUMENT IN LIEU THEREOF)

Pada menjalankan kuasa yang diberikan oleh seksyen 168 Kanun Tanah Negara, notis adalah dengan ini diberi bahawa adalah dicadangkan hendak mengeluarkan surat hakmilik sambungan bagi tanah yang tersebut dalam Jadual di bawah:

In exercise of the powers conferred by section 168 of the National Land Code, notice is hereby given that it is proposed to issue title in continuation to the land described in the Schedule below:

JADUAL/SCHEDULE

Mukim/*Mukim*—Bandar Jitra. No. Lot/*Lot No.*—1213. No. Fail/*File No.*—I/H/12/2021. Jenis dan Surat Hakmilik/*Description and No. of Title*—G.M. 1126. Keluasan/*Area*—680.1432 meter persegi/*square metres*. Sebab-sebab/*Reasons*—Hilang/*Lost*.

Bertarikh 10 Februari 2021

Dated 10 February 2021
[PSU(K) 946-1379 Jld. 245]

MUHAMMAD IZZAT BIN SUKERI
Penolong Pentadbir Tanah (Pendaftaran)
b.p. Pentadbir Tanah Kubang Pasu
Kedah

No. 291.

(Seksyen 168)

NOTIS BERKENAAN DENGAN CADANGAN HENDAK MENGELUARKAN
HAKMILIK SAMBUNGAN (ATAU SURATAN YANG DIKELUARKAN YANG
BAHARU SEBAGAI GANTINYA)

(Section 168)

NOTICE OF INTENTION TO ISSUE TITLE IN CONTINUATION
(OR NEW ISSUE DOCUMENT IN LIEU THEREOF)

Pada menjalankan kuasa yang diberikan oleh seksyen 168 Kanun Tanah Negara, notis adalah dengan ini diberi bahawa adalah dicadangkan hendak mengeluarkan surat hakmilik sambungan bagi tanah yang tersebut dalam Jadual di bawah:

In exercise of the powers conferred by section 168 of the National Land Code, notice is hereby given that it is proposed to issue title in continuation to the land described in the Schedule below:

JADUAL/SCHEDULE

Mukim/*Mukim*—Bandar Kepala Batas. No. Lot/*Lot No.*—301. No. Fail/*File No.*—I/H/13/2021. Jenis dan Surat Hakmilik/*Description and No. of Title*—G.M. 731. Keluasan/*Area*—0.5012 hektar/*hectares*. Sebab-sebab/*Reasons*—Hilang/*Lost*.

Bertarikh 10 Februari 2021

Dated 10 February 2021
[PSU(K) 946-1379 Jld. 245]

MUHAMMAD IZZAT BIN SUKERI
Penolong Pentadbir Tanah (Pendaftaran)
b.p. Pentadbir Tanah Kubang Pasu
Kedah

No. 292.

(Seksyen 168)

NOTIS BERKENAAN DENGAN CADANGAN HENDAK MENGELUARKAN
HAKMILIK SAMBUNGAN (ATAU SURATAN YANG DIKELUARKAN YANG
BAHARU SEBAGAI GANTINYA)

(Section 168)

NOTICE OF INTENTION TO ISSUE TITLE IN CONTINUATION
(OR NEW ISSUE DOCUMENT IN LIEU THEREOF)

Pada menjalankan kuasa yang diberikan oleh seksyen 168 Kanun Tanah Negara, notis adalah dengan ini diberi bahawa adalah dicadangkan hendak mengeluarkan surat hakmilik sambungan bagi tanah yang tersebut dalam Jadual di bawah:

In exercise of the powers conferred by section 168 of the National Land Code, notice is hereby given that it is proposed to issue title in continuation to the land described in the Schedule below:

JADUAL/SCHEDULE

Mukim/*Mukim*—Putat. No. Lot/*Lot No.*—796. No. Fail/*File No.*—I/H/14/2021.
Jenis dan Surat Hakmilik/*Description and No. of Title*—G.M. 1248. Keluasan/
Area—0.4341 hektar/*hectares*. Sebab-sebab/*Reasons*—Hilang/*Lost*.

Bertarikh 10 Februari 2021

Dated 10 February 2021

[PSU(K) 946-1379 Jld. 245]

MUHAMMAD IZZAT BIN SUKERI
Penolong Pentadbir Tanah (Pendaftaran)
b.p. Pentadbir Tanah Kubang Pasu
Kedah

No. 293.

(Seksyen 168)

NOTIS BERKENAAN DENGAN CADANGAN HENDAK MENGELUARKAN
HAKMILIK SAMBUNGAN (ATAU SURATAN YANG DIKELUARKAN YANG
BAHARU SEBAGAI GANTINYA)

(Section 168)

NOTICE OF INTENTION TO ISSUE TITLE IN CONTINUATION
(OR NEW ISSUE DOCUMENT IN LIEU THEREOF)

Pada menjalankan kuasa yang diberikan oleh seksyen 168 Kanun Tanah Negara, notis adalah dengan ini diberi bahawa adalah dicadangkan hendak mengeluarkan surat hakmilik sambungan bagi tanah yang tersebut dalam Jadual di bawah:

In exercise of the powers conferred by section 168 of the National Land Code, notice is hereby given that it is proposed to issue title in continuation to the land described in the Schedule below:

JADUAL/SCHEDULE

Mukim/*Mukim*—Naga. No. Lot/*Lot No.*—924. No. Fail/*File No.*—I/H/15/2021. Jenis dan Surat Hakmilik/*Description and No. of Title*—G.M. 2780. Keluasan/*Area*—2.766 hektar/*hectares*. Sebab-sebab/*Reasons*—Hilang/*Lost*.

Bertarikh 10 Februari 2021

Dated 10 February 2021

[PSU(K) 946-1379 Jld. 245]

MUHAMMAD IZZAT BIN SUKERI

Penolong Pentadbir Tanah (Pendaftaran)

b.p. Pentadbir Tanah Kubang Pasu

Kedah

No. 294.

(Seksyen 168)

NOTIS BERKENAAN DENGAN CADANGAN HENDAK MENGELUARKAN
HAKMILIK SAMBUNGAN (ATAU SURATAN YANG DIKELUARKAN YANG
BAHARU SEBAGAI GANTINYA)

(Section 168)

NOTICE OF INTENTION TO ISSUE TITLE IN CONTINUATION
(OR NEW ISSUE DOCUMENT IN LIEU THEREOF)

Pada menjalankan kuasa yang diberikan oleh seksyen 168 Kanun Tanah Negara, notis adalah dengan ini diberi bahawa adalah dicadangkan hendak mengeluarkan surat hakmilik sambungan bagi tanah yang tersebut dalam Jadual di bawah:

In exercise of the powers conferred by section 168 of the National Land Code, notice is hereby given that it is proposed to issue title in continuation to the land described in the Schedule below:

JADUAL/SCHEDULE

Mukim/*Mukim*—Wang Tepus No. Lot/*Lot No.*—85. No. Fail/*File No.*—I/H/16/2021. Jenis dan Surat Hakmilik/*Description and No. of Title*—G.M. 388. Keluasan/*Area*—0.5565 hektar/*hectares*. Sebab-sebab/*Reasons*—Hilang/*Lost*.

Bertarikh 10 Februari 2021

Dated 10 February 2021

[PSU(K) 946-1379 JLD. 245]

MUHAMMAD IZZAT BIN SUKERI

Penolong Pentadbir Tanah (Pendaftaran)

b.p. Pentadbir Tanah Kubang Pasu

Kedah

No. 295.

(Seksyen 168)

NOTIS BERKENAAN DENGAN CADANGAN HENDAK MENGELUARKAN
HAKMILIK SAMBUNGAN (ATAU SURATAN YANG DIKELUARKAN YANG
BAHARU SEBAGAI GANTINYA)

(Section 168)

NOTICE OF INTENTION TO ISSUE TITLE IN CONTINUATION
(OR NEW ISSUE DOCUMENT IN LIEU THEREOF)

Pada menjalankan kuasa yang diberikan oleh seksyen 168 Kanun Tanah Negara, notis adalah dengan ini diberi bahawa adalah dicadangkan hendak mengeluarkan surat hakmilik sambungan bagi tanah yang tersebut dalam Jadual di bawah:

In exercise of the powers conferred by section 168 of the National Land Code, notice is hereby given that it is proposed to issue title in continuation to the land described in the Schedule below:

JADUAL/SCHEDULE

Mukim/*Mukim*—Pering. No. Lot/*Lot No.*—4483. No. Fail/*File No.*—I/H/19/2021.
Jenis dan Surat Hakmilik/*Description and No. of Title*—G.M. 3551. Keluasan/
Area—0.1981 hektar/*hectares*. Sebab-sebab/*Reasons*—Hilang/*Lost*.

Bertarikh 10 Februari 2021

Dated 10 February 2021

[PSU(K) 946-1379 JLD. 245]

MUHAMMAD IZZAT BIN SUKERI

*Penolong Pentadbir Tanah (Pendaftaran)**b.p. Pentadbir Tanah Kubang Pasu**Kedah***No. 296.**

(Seksyen 168)

NOTIS BERKENAAN DENGAN CADANGAN HENDAK MENGELUARKAN
HAKMILIK SAMBUNGAN (ATAU SURATAN YANG DIKELUARKAN YANG
BAHARU SEBAGAI GANTINYA)

(Section 168)

NOTICE OF INTENTION TO ISSUE TITLE IN CONTINUATION
(OR NEW ISSUE DOCUMENT IN LIEU THEREOF)

Pada menjalankan kuasa yang diberikan oleh seksyen 168 Kanun Tanah Negara, notis adalah dengan ini diberi bahawa adalah dicadangkan hendak menggantikan dokumen hakmilik keluaran bagi tanah yang tersebut dalam Jadual di bawah:

In exercise of the powers conferred by section 168 of the National Land Code, notice is hereby given that it is proposed to replace the issue document of title to the land described in the Schedule below:

JADUAL/SCHEDULE

Mukim/*Mukim*—Sik. No. Lot/*Lot No.*—6178. Jenis dan Surat Hakmilik/*Description and No. of Title*—G.M. 8814. Keluasan/*Area*—1.553 hektar/*hectares*. Sebab-sebab/*Reasons*—Dokumen hakmilik keluaran telah hilang/*The issue document of title has been lost*.

Bertarikh 11 Februari 2021

Dated 11 February 2021

[PSU(K) 946-1379; PTS/B01/43/2020(1)]

MUHAMAD AMIN BIN JAAFAR

Penolong Pentadbir Tanah Daerah Sik

b.p. Pentadbir Tanah Daerah Sik

Kedah/

Assistant Land Administrator District of Sik

b.p. Land Administrator District of Sik

Kedah

No. 297.

(Seksyen 168)

NOTIS BERKENAAN DENGAN CADANGAN HENDAK MENGELUARKAN
HAKMILIK SAMBUNGAN (ATAU SURATAN YANG DIKELUARKAN YANG
BAHARU SEBAGAI GANTINYA)

(Section 168)

NOTICE OF INTENTION TO ISSUE TITLE IN CONTINUATION
(OR NEW ISSUE DOCUMENT IN LIEU THEREOF)

Pada menjalankan kuasa yang diberikan oleh seksyen 168 Kanun Tanah Negara, notis adalah dengan ini diberi bahawa adalah dicadangkan hendak menggantikan dokumen hakmilik keluaran bagi tanah yang tersebut dalam Jadual di bawah:

In exercise of the powers conferred by section 168 of the National Land Code, notice is hereby given that it is proposed to replace the issue document of title to the land described in the Schedule below:

JADUAL/SCHEDULE

Mukim/*Mukim*—Pekan Charuk Padang. No. Lot/*Lot No.*—43. Jenis dan Surat Hakmilik/*Description and No. of Title*—G.M. 128. Keluasan/*Area*—5868 hektar/*hectares*. Sebab-sebab/*Reasons*—Dokumen hakmilik keluaran telah hilang/*The issue document of title has been lost*.

Bertarikh 11 Februari 2021

Dated 11 February 2021

[PSU(K) 946-1379; PTS/B01/1/2021(1)]

MUHAMAD AMIN BIN JAAFAR
*Penolong Pentadbir Tanah Daerah Sik
b.p. Pentadbir Tanah Daerah Sik
Kedah/
Assistant Land Administrator District of Sik
b.p. Land Administrator District of Sik
Kedah*

No. 298.

(Seksyen 168)

NOTIS BERKENAAN DENGAN CADANGAN HENDAK MENGELUARKAN
HAKMILIK SAMBUNGAN (ATAU SURATAN YANG DIKELUARKAN YANG
BAHARU SEBAGAI GANTINYA)

(Section 168)

NOTICE OF INTENTION TO ISSUE TITLE IN CONTINUATION
(OR NEW ISSUE DOCUMENT IN LIEU THEREOF)

Pada menjalankan kuasa yang diberikan oleh seksyen 168 Kanun Tanah Negara, notis adalah dengan ini diberi bahawa adalah dicadangkan hendak menggantikan dokumen hakmilik keluaran bagi tanah yang tersebut dalam Jadual di bawah:

In exercise of the powers conferred by section 168 of the National Land Code, notice is hereby given that it is proposed to replace the issue document of title to the land described in the Schedule below:

JADUAL/SCHEDULE

Mukim/*Mukim*—Sik. No. Lot/*Lot No.*—7413. Jenis dan Surat Hakmilik/*Description and No. of Title*—G.M. 6522. Keluasan/*Area*—0.2944 hektar/*hectares*. Sebab-sebab/*Reasons*—Dokumen hakmilik keluaran telah hilang/*The issue document of title has been lost*.

Bertarikh 11 Februari 2021

Dated 11 February 2021

[PSU(K) 946-1379; PTS/B01/3/2021(1)]

MUHAMAD AMIN BIN JAAFAR
*Penolong Pentadbir Tanah Daerah Sik
b.p. Pentadbir Tanah Daerah Sik
Kedah/
Assistant Land Administrator District of Sik
b.p. Land Administrator District of Sik
Kedah*

No. 299.

(Seksyen 168)

NOTIS BERKENAAN DENGAN CADANGAN HENDAK MENGELUARKAN
HAKMILIK SAMBUNGAN (ATAU SURATAN YANG DIKELUARKAN YANG
BAHARU SEBAGAI GANTINYA)

(Section 168)

NOTICE OF INTENTION TO ISSUE TITLE IN CONTINUATION
(OR NEW ISSUE DOCUMENT IN LIEU THEREOF)

Pada menjalankan kuasa yang diberikan oleh seksyen 168 Kanun Tanah Negara, notis adalah dengan ini diberi bahawa adalah dicadangkan hendak menggantikan dokumen hakmilik keluaran bagi tanah yang tersebut dalam Jadual di bawah:

In exercise of the powers conferred by section 168 of the National Land Code, notice is hereby given that it is proposed to replace the issue document of title to the land described in the Schedule below:

JADUAL/SCHEDULE

Mukim/*Mukim*—Sik. No. Lot/*Lot No.*—5433. Jenis dan Surat Hakmilik/*Description and No. of Title*—G.M. 8951. Keluasan/*Area*—1.6619 hektar/*hectares*. Sebab-sebab/*Reasons*—Dokumen hakmilik keluaran telah hilang/*The issue document of title has been lost.*

Bertarikh 11 Februari 2021

Dated 11 February 2021

[PSU(K) 946-1379; PTS/B01/4/2021(1)]

MUHAMAD AMIN BIN JAAFAR

*Penolong Pentadbir Tanah Daerah Sik**b.p. Pentadbir Tanah Daerah Sik**Kedah/**Assistant Land Administrator District of Sik**b.p. Land Administrator District of Sik**Kedah***No. 300.**

(Seksyen 168)

NOTIS BERKENAAN DENGAN CADANGAN HENDAK MENGELUARKAN
HAKMILIK SAMBUNGAN (ATAU SURATAN YANG DIKELUARKAN YANG
BAHARU SEBAGAI GANTINYA)

(Section 168)

NOTICE OF INTENTION TO ISSUE TITLE IN CONTINUATION
(OR NEW ISSUE DOCUMENT IN LIEU THEREOF)

Pada menjalankan kuasa yang diberikan oleh seksyen 168 Kanun Tanah Negara, notis adalah dengan ini diberi bahawa adalah dicadangkan hendak menggantikan dokumen hakmilik keluaran bagi tanah yang tersebut dalam Jadual di bawah:

In exercise of the powers conferred by section 168 of the National Land Code, notice is hereby given that it is proposed to replace the issue document of title to the land described in the Schedule below:

JADUAL/SCHEDULE

Mukim/*Mukim*—Jeneri. No. Lot/*Lot No.*—2142. Jenis dan Surat Hakmilik/*Description and No. of Title*—G.M. 3645. Keluasan/*Area*—0.3867 hektar/*hectares*. Sebab-sebab/*Reasons*—Dokumen hakmilik keluaran telah hilang/*The issue document of title has been lost*.

Bertarikh 11 Februari 2021

Dated 11 February 2021

[PSU(K) 946-1379; PTS/B01/7/2021(1)]

MUHAMAD AMIN BIN JAAFAR

Penolong Pentadbir Tanah Daerah Sik

b.p. Pentadbir Tanah Daerah Sik

Kedah/

Assistant Land Administrator District of Sik

b.p. Land Administrator District of Sik

Kedah

No. 301.

(Seksyen 168)

NOTIS BERKENAAN DENGAN CADANGAN HENDAK MENGELUARKAN
HAKMILIK SAMBUNGAN (ATAU SURATAN YANG DIKELUARKAN YANG
BAHARU SEBAGAI GANTINYA)

(Section 168)

NOTICE OF INTENTION TO ISSUE TITLE IN CONTINUATION
(OR NEW ISSUE DOCUMENT IN LIEU THEREOF)

Pada menjalankan kuasa yang diberikan oleh seksyen 168 Kanun Tanah Negara, notis adalah dengan ini diberi bahawa adalah dicadangkan hendak mengeluarkan surat hakmilik sambungan bagi tanah yang tersebut dalam Jadual di bawah:

In exercise of the powers conferred by section 168 of the National Land Code, notice is hereby given that it is proposed to issue title in continuation to the land described in the Schedule below:

JADUAL/SCHEDULE

Mukim/*Mukim*—Bagan Samak. No. Lot/*Lot No.*—5078. No. Fail/*File No.*—PTBB/I/H/21/2020. Jenis dan Surat Hakmilik/*Description and No. of Title*—G.M. 543. Keluasan/*Area*—0.799 hektar/*hectares*. Sebab-sebab/*Reasons*—Hilang/*Lost*.

Bertarikh 11 Februari 2021

Dated 11 February 2021

[PSU(K) 946-1379 JLD. 245; PTBB/I/H/21/2020]

SITI NUR ATIKAH BINTI MOKTAR
Penolong Pegawai Daerah (Pendaftaran)
Pejabat Tanah Bandar Baharu
Kedah

No. 302.

(Seksyen 168)

NOTIS BERKENAAN DENGAN CADANGAN HENDAK MENGELUARKAN
HAKMILIK SAMBUNGAN (ATAU SURATAN YANG DIKELUARKAN YANG
BAHARU SEBAGAI GANTINYA)

(Section 168)

NOTICE OF INTENTION TO ISSUE TITLE IN CONTINUATION
(OR NEW ISSUE DOCUMENT IN LIEU THEREOF)

Pada menjalankan kuasa yang diberikan oleh seksyen 168 Kanun Tanah Negara, notis adalah dengan ini diberi bahawa adalah dicadangkan hendak mengeluarkan surat hakmilik sambungan bagi tanah yang tersebut dalam Jadual di bawah:

In exercise of the powers conferred by section 168 of the National Land Code, notice is hereby given that it is proposed to issue title in continuation to the land described in the Schedule below:

JADUAL/SCHEDULE

Mukim/*Mukim*—Bagan Samak. No. Lot/*Lot No.*—2344. No. Fail/*File No.*—PTBB/I/H/20/2020. Jenis dan Surat Hakmilik/*Description and No. of Title*—G.M. 3328. Keluasan/*Area*—0.5612 hektar/*hectares*. Sebab-sebab/*Reasons*—Hilang/*Lost*.

Bertarikh 11 Februari 2021

Dated 11 February 2021

[PSU(K) 946-1379 JLD. 245; PTBB/I/H/20/2020]

SITI NUR ATIKAH BINTI MOKTAR
Penolong Pegawai Daerah (Pendaftaran)
Pejabat Tanah Bandar Baharu
Kedah

No. 303.

(Seksyen 168)

NOTIS BERKENAAN DENGAN CADANGAN HENDAK MENGELUARKAN
HAKMILIK SAMBUNGAN (ATAU SURATAN YANG DIKELUARKAN YANG
BAHARU SEBAGAI GANTINYA)

(Section 168)

NOTICE OF INTENTION TO ISSUE TITLE IN CONTINUATION
(OR NEW ISSUE DOCUMENT IN LIEU THEREOF)

Pada menjalankan kuasa yang diberikan oleh seksyen 168 Kanun Tanah Negara, notis adalah dengan ini diberi bahawa adalah dicadangkan hendak mengeluarkan surat hakmilik sambungan bagi tanah yang tersebut dalam Jadual di bawah:

In exercise of the powers conferred by section 168 of the National Land Code, notice is hereby given that it is proposed to issue title in continuation to the land described in the Schedule below:

JADUAL/SCHEDULE

Mukim/*Mukim*—Serdang. No. Lot/*Lot No.*—2340. No. Fail/*File No.*—PTBB/I/H/25/2020. Jenis dan Surat Hakmilik/*Description and No. of Title*—G.M. 536. Keluasan/*Area*—2.363 hektar/*hectares*. Sebab-sebab/*Reasons*—Hilang/*Lost*.

Bertarikh 11 Februari 2021

Dated 11 February 2021

[PSU(K) 946-1379 JLD. 245; PTBB/I/H/25/2020]

SITI NUR ATIKAH BINTI MOKTAR
Penolong Pegawai Daerah (Pendaftaran)
Pejabat Tanah Bandar Baharu
Kedah

No. 304.

(Seksyen 168)

NOTIS BERKENAAN DENGAN CADANGAN HENDAK MENGELUARKAN
HAKMILIK SAMBUNGAN (ATAU SURATAN YANG DIKELUARKAN YANG
BAHARU SEBAGAI GANTINYA)

(Section 168)

NOTICE OF INTENTION TO ISSUE TITLE IN CONTINUATION
(OR NEW ISSUE DOCUMENT IN LIEU THEREOF)

Pada menjalankan kuasa yang diberikan oleh seksyen 168 Kanun Tanah Negara, notis adalah dengan ini diberi bahawa adalah dicadangkan hendak mengeluarkan surat hakmilik sambungan bagi tanah yang tersebut dalam Jadual di bawah:

In exercise of the powers conferred by section 168 of the National Land Code, notice is hereby given that it is proposed to issue title in continuation to the land described in the Schedule below:

JADUAL/SCHEDULE

Mukim/*Mukim*—Sungai Kechil. No. Lot/*Lot No.*—643. No. Fail/*File No.*—PTBB/I/H/26/2020. Jenis dan Surat Hakmilik/*Description and No. of Title*—G.M. 409. Keluasan/*Area*—9.6745 hektar/*hectares*. Sebab-sebab/*Reasons*—Hilang/*Lost*.

Bertarikh 11 Februari 2021

Dated 11 February 2021

[PSU(K) 946-1379 JLD. 245; PTBB/I/H/26/2020]

SITI NUR ATIKAH BINTI MOKTAR
Penolong Pegawai Daerah (Pendaftaran)
Pejabat Tanah Bandar Baharu
Kedah

No. 305.

(Seksyen 168)

NOTIS BERKENAAN DENGAN CADANGAN HENDAK MENGELUARKAN
HAKMILIK SAMBUNGAN (ATAU SURATAN YANG DIKELUARKAN YANG
BAHARU SEBAGAI GANTINYA)

(Section 168)

NOTICE OF INTENTION TO ISSUE TITLE IN CONTINUATION
(OR NEW ISSUE DOCUMENT IN LIEU THEREOF)

Pada menjalankan kuasa yang diberikan oleh seksyen 168 Kanun Tanah Negara, notis adalah dengan ini diberi bahawa adalah dicadangkan hendak mengeluarkan surat hakmilik sambungan bagi tanah yang tersebut dalam Jadual di bawah:

In exercise of the powers conferred by section 168 of the National Land Code, notice is hereby given that it is proposed to issue title in continuation to the land described in the Schedule below:

JADUAL/SCHEDULE

Mukim/*Mukim*—Bagan Samak. No. Lot/*Lot No.*—7104. No. Fail/*File No.*—PTBB/I/H/27/2020. Jenis dan Surat Hakmilik/*Description and No. of Title*—G.M. 5118. Keluasan/*Area*—0.0534 hektar/*hectares*. Sebab-sebab/*Reasons*—Hilang/*Lost*.

Bertarikh 11 Februari 2021

Dated 11 February 2021

[PSU(K) 946-1379 JLD. 245; PTBB/I/H/27/2020]

SITI NUR ATIKAH BINTI MOKTAR
Penolong Pegawai Daerah (Pendaftaran)
Pejabat Tanah Bandar Baharu
Kedah

No. 306.

(Seksyen 168)

NOTIS BERKENAAN DENGAN CADANGAN HENDAK MENGELUARKAN
HAKMILIK SAMBUNGAN (ATAU SURATAN YANG DIKELUARKAN YANG
BAHARU SEBAGAI GANTINYA)

(Section 168)

NOTICE OF INTENTION TO ISSUE TITLE IN CONTINUATION
(OR NEW ISSUE DOCUMENT IN LIEU THEREOF)

Pada menjalankan kuasa yang diberikan oleh seksyen 168 Kanun Tanah Negara, notis adalah dengan ini diberi bahawa adalah dicadangkan hendak mengeluarkan surat hakmilik sambungan bagi tanah yang tersebut dalam Jadual di bawah:

In exercise of the powers conferred by section 168 of the National Land Code, notice is hereby given that it is proposed to issue title in continuation to the land described in the Schedule below:

JADUAL/SCHEDULE

Mukim/*Mukim*—Bagan Samak. No. Lot/*Lot No.*—2711. No. Fail/*File No.*—PTBB/I/H/28/2020. Jenis dan Surat Hakmilik/*Description and No. of Title*—G.M. 1520. Keluasan/*Area*—3.2881 hektar/*hectares*. Sebab-sebab/*Reasons*—Hilang/*Lost*.

Bertarikh 11 Februari 2021

Dated 11 February 2021

[PSU(K) 946-1379 JLD. 245; PTBB/I/H/28/2020]

SITI NUR ATIKAH BINTI MOKTAR
Penolong Pegawai Daerah (Pendaftaran)
Pejabat Tanah Bandar Baharu
Kedah

No. 307.

(Seksyen 168)

NOTIS BERKENAAN DENGAN CADANGAN HENDAK MENGELUARKAN
HAKMILIK SAMBUNGAN (ATAU SURATAN YANG DIKELUARKAN YANG
BAHARU SEBAGAI GANTINYA)

(Section 168)

NOTICE OF INTENTION TO ISSUE TITLE IN CONTINUATION
(OR NEW ISSUE DOCUMENT IN LIEU THEREOF)

Pada menjalankan kuasa yang diberikan oleh seksyen 168 Kanun Tanah Negara, notis adalah dengan ini diberi bahawa adalah dicadangkan hendak mengeluarkan surat hakmilik sambungan bagi tanah yang tersebut dalam Jadual di bawah:

In exercise of the powers conferred by section 168 of the National Land Code, notice is hereby given that it is proposed to issue title in continuation to the land described in the Schedule below:

JADUAL/SCHEDULE

Mukim/*Mukim*—Sungai Batu. No. P.T./*P.T. No.*—234. No. Fail/*File No.*—PTBB/I/H/1/2021. Jenis dan Surat Hakmilik/*Description and No. of Title*—H.S.M. 11. Keluasan/*Area*—0.9263 hektar/*hectares*. Sebab-sebab/*Reasons*—Hilang/*Lost*.

Bertarikh 11 Februari 2021

Dated 11 February 2021

[PSU(K) 946-1379 JLD. 245; PTBB/I/H/1/2021]

SITI NUR ATIKAH BINTI MOKTAR
Penolong Pegawai Daerah (Pendaftaran)
Pejabat Tanah Bandar Baharu
Kedah

No. 308.

(Seksyen 168)

NOTIS BERKENAAN DENGAN CADANGAN HENDAK MENGELUARKAN
HAKMILIK SAMBUNGAN (ATAU SURATAN YANG DIKELUARKAN YANG
BAHARU SEBAGAI GANTINYA)

(Section 168)

NOTICE OF INTENTION TO ISSUE TITLE IN CONTINUATION
(OR NEW ISSUE DOCUMENT IN LIEU THEREOF)

Pada menjalankan kuasa yang diberikan oleh seksyen 168 Kanun Tanah Negara, notis adalah dengan ini diberi bahawa adalah dicadangkan hendak mengeluarkan surat hakmilik sambungan bagi tanah yang tersebut dalam Jadual di bawah:

In exercise of the powers conferred by section 168 of the National Land Code, notice is hereby given that it is proposed to issue title in continuation to the land described in the Schedule below:

JADUAL/SCHEDULE

Bandar/Pekan/Mukim/*Town/Village/Mukim*—Tekai. No. Fail/*File No.*—PTPT/B/7/2021-I.H. Jenis dan Surat Hakmilik/*Description and No. of Title*—G.M. 4083. Keluasan/*Area*—1.6214 hektar/*hectares*. Sebab-sebab/*Reasons*—Hilang/*Lost*.

Bertarikh 16 Februari 2021

Dated 16 February 2021

[PSU(K) 946-1379 JLD. 245; Bil.(113) dlm.PTPT/B/3/1969 JLD. 9]

MOHD ASYRAF BIN AHMAD
Penolong Pentadbir Tanah
Pejabat Tanah Daerah Padang Terap
Kedah

No. 309.

(Seksyen 168)

NOTIS BERKENAAN DENGAN CADANGAN HENDAK MENGELUARKAN
HAKMILIK SAMBUNGAN (ATAU SURATAN YANG DIKELUARKAN YANG
BAHARU SEBAGAI GANTINYA)

(Section 168)

NOTICE OF INTENTION TO ISSUE TITLE IN CONTINUATION
(OR NEW ISSUE DOCUMENT IN LIEU THEREOF)

Pada menjalankan kuasa yang diberikan oleh seksyen 168 Kanun Tanah Negara, notis adalah dengan ini diberi bahawa adalah dicadangkan hendak mengeluarkan surat hakmilik sambungan bagi tanah yang tersebut dalam Jadual di bawah:

In exercise of the powers conferred by section 168 of the National Land Code, notice is hereby given that it is proposed to issue title in continuation to the land described in the Schedule below:

JADUAL/SCHEDULE

Bandar/Pekan/Mukim/Town/Village/Mukim—Belimbing Kiri. No. Fail/File No.—PTPT/B/6/2021-I.H. Jenis dan Surat Hakmilik/Description and No. of Title—G.M. 331. Keluasan/Area—0.1103 hektar/hectares. Sebab-sebab/Reasons—Hilang/Lost.

Bertarikh 16 Februari 2021

Dated 16 February 2021

[PSU(K) 946-1379 JLD. 245; Bil.(114) dlm.PTPT/B/3/1969 JLD. 9]

MOHD ASYRAF BIN AHMAD
Penolong Pentadbir Tanah
Pejabat Tanah Daerah Padang Terap
Kedah

No. 310.

(Seksyen 168)

NOTIS BERKENAAN DENGAN CADANGAN HENDAK MENGELUARKAN
HAKMILIK SAMBUNGAN (ATAU SURATAN YANG DIKELUARKAN YANG
BAHARU SEBAGAI GANTINYA)

(Section 168)

NOTICE OF INTENTION TO ISSUE TITLE IN CONTINUATION
(OR NEW ISSUE DOCUMENT IN LIEU THEREOF)

Pada menjalankan kuasa yang diberikan oleh seksyen 168 Kanun Tanah Negara, notis adalah dengan ini diberi bahawa adalah dicadangkan hendak menggantikan suratan hakmilik yang dikeluarkan bagi tanah yang tersebut dalam Jadual di bawah:

In exercise of the powers conferred by section 168 of the National Land Code, notice is hereby given that it is proposed to replace the issue document of title to the land described in the Schedule below:

JADUAL/SCHEDULE

Mukim/*Mukim*—Bandar Pendang. No. Lot/*Lot No.*—35, Seksyen 1. No. Fail/*File No.*—PTP.IH.3/2021. Jenis dan Surat Hakmilik/*Description and No. of Title*—G.M. 196. Keluasan/*Area*—177 meter persegi/*square metres*. Sebab-sebab/*Reasons*—Dokumen hakmilik keluaran telah hilang/*The issue document of title has lost*.

Bertarikh 17 Februari 2021

Dated 17 February 2021

[PSU(K) 946-1379 JLD. 245; (40) dlm.PTP.IH.53/1991(JLD. 2)]

MOHAMAD SYAFIQ SHALIHIN BIN MOHAMAD NOOR

Penolong Pentadbir Tanah Pendang

b.p. Pentadbir Tanah Pendang

Kedah/

Assistant Land Administrator Pendang

b.p. Land Administrator Pendang

Kedah

No. 311.

(Seksyen 168)

NOTIS BERKENAAN DENGAN CADANGAN HENDAK MENGELUARKAN
HAKMILIK SAMBUNGAN (ATAU SURATAN YANG DIKELUARKAN YANG
BAHARU SEBAGAI GANTINYA)

(Section 168)

NOTICE OF INTENTION TO ISSUE TITLE IN CONTINUATION
(OR NEW ISSUE DOCUMENT IN LIEU THEREOF)

Pada menjalankan kuasa yang diberikan oleh seksyen 168 Kanun Tanah Negara, notis adalah dengan ini diberi bahawa adalah dicadangkan hendak menggantikan surat hakmilik yang dikeluarkan bagi tanah yang tersebut dalam Jadual di bawah:

In exercise of the powers conferred by section 168 of the National Land Code, notice is hereby given that it is proposed to replace the issue document of title to the land described in the Schedule below:

JADUAL/SCHEDULE

Mukim/*Mukim*—Ayer Puteh. No. Lot/*Lot No.*—2257. No. Fail/*File No.*—PTP.IH.4/2021. Jenis dan Surat Hakmilik/*Description and No. of Title*—G.M. 3851. Keluasan/*Area*—0.7765 hektar/*hectares*. Sebab-sebab/*Reasons*—Dokumen hakmilik keluaran telah hilang/*The issue document of title has lost*.

Bertarikh 17 Februari 2021

Dated 17 February 2021

[PSU(K) 946-1379 JLD. 245; (41) dlm.PTP.IH.53/1991(JLD. 2)]

MOHAMAD SYAFIQ SHALIHIN BIN MOHAMAD NOOR
Penolong Pentadbir Tanah Pendang
b.p. Pentadbir Tanah Pendang
Kedah/
Assistant Land Administrator Pendang
b.p. Land Administrator Pendang
Kedah

No. 312.

(Seksyen 168)

NOTIS BERKENAAN DENGAN CADANGAN HENDAK MENGELUARKAN
 HAKMILIK SAMBUNGAN (ATAU SURATAN YANG DIKELUARKAN YANG
 BAHARU SEBAGAI GANTINYA)

(Section 168)

NOTICE OF INTENTION TO ISSUE TITLE IN CONTINUATION
 (OR NEW ISSUE DOCUMENT IN LIEU THEREOF)

Pada menjalankan kuasa yang diberikan oleh seksyen 168 Kanun Tanah Negara, notis adalah dengan ini diberi bahawa adalah dicadangkan hendak menggantikan surat hakmilik yang dikeluarkan bagi tanah yang tersebut dalam Jadual di bawah:

In exercise of the powers conferred by section 168 of the National Land Code, notice is hereby given that it is proposed to replace the issue document of title to the land described in the Schedule below:

JADUAL/SCHEDULE

Mukim/*Mukim*—Bandar Alor Merah. No. Lot/*Lot No.*—928. No. Fail/*File No.*—PTKS/B/17/2021 I.H. Jenis dan Surat Hakmilik/*Description and No. of Title*—G.M. 531. Keluasan/*Area*—0.0457 hektar/*hectares*. Sebab-sebab/*Reasons*—Dokumen hakmilik keluaran telah hilang/*The issue document of title has lost*.

Bertarikh 17 Februari 2021

Dated 17 February 2021

[PSU(K) 946-1379 JLD. 245]

MUHAMMAD ABDUL ROZAQ BIN ABDUL HALIM
Penolong Pentadbir Tanah
b.p. Pentadbir Tanah Kota Setar
Kedah/
Assistant Land Administrator
b.p. Land Administrator Kota Setar
Kedah

No. 313.

(Seksyen 168)

NOTIS BERKENAAN DENGAN CADANGAN HENDAK MENGELUARKAN
HAKMILIK SAMBUNGAN (ATAU SURATAN YANG DIKELUARKAN YANG
BAHARU SEBAGAI GANTINYA)

(Section 168)

NOTICE OF INTENTION TO ISSUE TITLE IN CONTINUATION
(OR NEW ISSUE DOCUMENT IN LIEU THEREOF)

Pada menjalankan kuasa yang diberikan oleh seksyen 168 Kanun Tanah Negara, notis adalah dengan ini diberi bahawa adalah dicadangkan hendak menggantikan surat hakmilik yang dikeluarkan bagi tanah yang tersebut dalam Jadual di bawah:

In exercise of the powers conferred by section 168 of the National Land Code, notice is hereby given that it is proposed to replace the issue document of title to the land described in the Schedule below:

JADUAL/SCHEDULE

Mukim/*Mukim*—Bandar Alor Setar. No. Lot/*Lot No.*—1909. No. Fail/*File No.*—PTKS/B/18/2021 I.H. Jenis dan Surat Hakmilik/*Description and No. of Title*—P.M. 2039. Keluasan/*Area*—243.9636 meter persegi/*square metres*. Sebab-sebab/*Reasons*—Dokumen hakmilik keluaran telah hilang/*The issue document of title has lost*.

Bertarikh 17 Februari 2021

Dated 17 February 2021

[PSU(K) 946-1379 JLD. 245]

MUHAMMAD ABDUL ROZAQ BIN ABDUL HALIM
Penolong Pentadbir Tanah
b.p. Pentadbir Tanah Kota Setar
Kedah
Assistant Land Administrator
b.p. Land Administrator Kota Setar
Kedah

No. 314.

(Seksyen 168)

NOTIS BERKENAAN DENGAN CADANGAN HENDAK MENGELUARKAN
HAKMILIK SAMBUNGAN (ATAU SURATAN YANG DIKELUARKAN YANG
BAHARU SEBAGAI GANTINYA)

(Section 168)

NOTICE OF INTENTION TO ISSUE TITLE IN CONTINUATION
(OR NEW ISSUE DOCUMENT IN LIEU THEREOF)

Pada menjalankan kuasa yang diberikan oleh seksyen 168 Kanun Tanah Negara, notis adalah dengan ini diberi bahawa adalah dicadangkan hendak menggantikan surat hakmilik yang dikeluarkan bagi tanah yang tersebut dalam Jadual di bawah:

In exercise of the powers conferred by section 168 of the National Land Code, notice is hereby given that it is proposed to replace the issue document of title to the land described in the Schedule below:

JADUAL/SCHEDULE

Mukim/*Mukim*—Langgar. No. Lot/*Lot No.*—1525. No. Fail/*File No.*—PTKS/B/19/2021 I.H. Jenis dan Surat Hakmilik/*Description and No. of Title*—G.M. 608. Keluasan/*Area*—0.656 hektar/*hectares*. Sebab-sebab/*Reasons*—Dokumen hakmilik keluaran telah hilang/*The issue document of title has lost*.

Bertarikh 17 Februari 2021

Dated 17 February 2021

[PSU(K) 946-1379 JLD. 245]

MUHAMMAD ABDUL ROZAQ BIN ABDUL HALIM

Penolong Pentadbir Tanah

b.p. Pentadbir Tanah Kota Setar

Kedah/

Assistant Land Administrator

b.p. Land Administrator Kota Setar

Kedah

No. 315.

(Seksyen 168)

NOTIS BERKENAAN DENGAN CADANGAN HENDAK MENGELUARKAN
HAKMILIK SAMBUNGAN (ATAU SURATAN YANG DIKELUARKAN YANG
BAHARU SEBAGAI GANTINYA)

(Section 168)

NOTICE OF INTENTION TO ISSUE TITLE IN CONTINUATION
(OR NEW ISSUE DOCUMENT IN LIEU THEREOF)

Pada menjalankan kuasa yang diberikan oleh seksyen 168 Kanun Tanah Negara, notis adalah dengan ini diberi bahawa adalah dicadangkan hendak menggantikan surat hakmilik yang dikeluarkan bagi tanah yang tersebut dalam Jadual di bawah:

In exercise of the powers conferred by section 168 of the National Land Code, notice is hereby given that it is proposed to replace the issue document of title to the land described in the Schedule below:

JADUAL/SCHEDULE

Mukim/*Mukim*—Bandar Simpang Empat. No. Lot/*Lot No.*—2867. No. Fail/*File No.*—PTKS/B/21/2021 I.H. Jenis dan Surat Hakmilik/*Description and No. of Title*—G.M. 541. Keluasan/*Area*—0.1127 hektar/*hectares*. Sebab-sebab/*Reasons*—Dokumen hakmilik keluaran telah hilang/*The issue document of title has lost*.

Bertarikh 22 Februari 2021

Dated 22 February 2021

[PSU(K) 946-1379 JLD. 245]

MUHAMMAD ABDUL ROZAQ BIN ABDUL HALIM

Penolong Pentadbir Tanah

b.p. Pentadbir Tanah Kota Setar

Kedah/

Assistant Land Administrator

b.p. Land Administrator Kota Setar

Kedah

No. 316.

(Seksyen 168)

NOTIS BERKENAAN DENGAN CADANGAN HENDAK MENGELUARKAN
HAKMILIK SAMBUNGAN (ATAU SURATAN YANG DIKELUARKAN YANG
BAHARU SEBAGAI GANTINYA)

(Section 168)

NOTICE OF INTENTION TO ISSUE TITLE IN CONTINUATION
(OR NEW ISSUE DOCUMENT IN LIEU THEREOF)

Pada menjalankan kuasa yang diberikan oleh seksyen 168 Kanun Tanah Negara, notis adalah dengan ini diberi bahawa adalah dicadangkan hendak mengeluarkan surat hakmilik sambungan bagi tanah yang tersebut dalam Jadual di bawah:

In exercise of the powers conferred by section 168 of the National Land Code, notice is hereby given that it is proposed to issue title in continuation to the land described in the Schedule below:

JADUAL/SCHEDULE

Mukim/Bandar/*Mukim/Town*—Bohor. No. Lot/*Lot No.*—2055. Jenis dan Surat Hakmilik/*Description and No. of Title*—G.M. 1458. Sebab-sebab/*Reasons*—Hilang/*Lost*.

Bertarikh 18 Februari 2021

Dated 18 February 2021

[PSU(K) 946-1379 JLD. 245; PTL(B) I/Hilang: 05/2021]

SAJARATUL ALEEYA BINTI SHAHRIL

Penolong Pegawai Daerah (Pendaftaran)

Pejabat Daerah dan Tanah Langkawi

Kedah

No. 317.

(Seksyen 168)

NOTIS BERKENAAN DENGAN CADANGAN HENDAK MENGELUARKAN
HAKMILIK SAMBUNGAN (ATAU SURATAN YANG DIKELUARKAN YANG
BAHARU SEBAGAI GANTINYA)

(Section 168)

NOTICE OF INTENTION TO ISSUE TITLE IN CONTINUATION
(OR NEW ISSUE DOCUMENT IN LIEU THEREOF)

Pada menjalankan kuasa yang diberikan oleh seksyen 168 Kanun Tanah Negara, notis adalah dengan ini diberi bahawa adalah dicadangkan hendak menggantikan dokumen hakmilik keluaran bagi tanah-tanah yang tersebut dalam Jadual di bawah ini kerana sebab-sebab yang berikut:

Hilang dalam simpanan.

In exercise of the powers conferred by section 168 of the National Land Code, notice is hereby given that it is proposed to issue title in continuation to the lands described in the Schedule below for the following reasons:

Title has been lost.

JADUAL/SCHEDULE

<i>Bandar/Mukim</i>	<i>No. Lot/Bahagian dan No. Fail</i>		<i>Keluasan/Jenis dan No. Surat Hakmilik</i>	
<i>Town/Mukim</i>	<i>Lot No./Share and File No.</i>		<i>Area/Description and No. of Title</i>	
			<i>Hektar/ Hectares</i>	<i>S.P.K.</i>
Mukim Yan	1656	PTY(B): 1/2021	0.569	2534
Mukim Yan	1657	PTY(B): 1/2021	0.3389	2533
Mukim Yan	1658	PTY(B): 1/2021	0.2402	2532
				<i>G.M.</i>
Pekan Simpang Tiga Sungai Limau	5526	PTY(B): 2/2021	0.9244	139
Pekan Simpang Tiga Sungai Limau	750	PTY(B): 2/2021	1.209	235
Mukim Sala Besar	1875	PTY(B): 3/2021	1.0221	5218

Bandar/Mukim	No. Lot/Bahagian dan No. Fail		Keluasan/Jenis dan No. Surat Hakmilik	
<i>Town/Mukim</i>	<i>Lot No./Share and File No.</i>		<i>Area/Description and No. of Title</i>	
			Hektar/ <i>Hectares</i>	G.M.
Mukim Sala Besar	1579	PTY(B): 3/2021	0.3365	4816
Mukim Sungai Daun	1861	PTY(B): 4/2021	2.3522	2834

Bertarikh 22 Februari 2021

Dated 22 February 2021

[PSU(K) 946-1379 JLD. 245; PTY(B): 1/2014(Warta) Jld. 2(98)]

MOHAMMAD AFIFI BIN MOHAMMAD
*Penolong Pentadbir Tanah Yan
 b.p. Pentadbir Tanah Yan
 Kedah/
 Assistant Land Administrator Yan
 for Land Administrator Yan
 Kedah*

No. 318.

(Seksyen 187B)

NOTIS MENGENAI CADANGAN HENDAK MENGELUARKAN DOKUMEN
 HAKMILIK KELUARAN SEMENTARA YANG BARU

(Section 187B)

NOTICE OF INTENTION TO ISSUE NEW DOCUMENT OF QUALIFIED TITLE

Pada menjalankan kuasa yang diberi oleh seksyen 187B Kanun Tanah Negara, notis adalah dengan ini diberi bahawa adalah dicadangkan untuk menggantikan dokumen hakmilik keluaran sementara bagi tanah yang diperihalkan dalam Jadual di bawah ini:

In exercise of the powers conferred by section 187B of the National Land Code, notice is hereby given that it is proposed to replace of issue document of qualified title to the land described in the Schedule below:

JADUAL/SCHEDULE

Bandar/Town—Jitra. Daerah/District—Kubang Pasu. No. Lot/Lot No.—2002. No. Fail/File No.—PTG.KED/B/158/2020(IH). Perihal dan Surat Hakmilik/Description and No. of Title—H.S.(D) 15061. Keluasan/Area—260.1285 meter persegi/square metres. Sebab-sebab/Reasons—Hilang dalam simpanan/Title has been lost.

Bertarikh 25 November 2020

Dated 25 November 2020

[PTG.KED/B/Rincik/2020(IH)(61)]

SITI HAJAR AINI BINTI MAT REJAB
Timbalan Pendaftar
b.p. Pendaftar Surat-surat Hakmilik Tanah
Pejabat Pengarah Tanah dan Galian
Kedah

No. 319.

(Seksyen 187B)

NOTIS MENGENAI CADANGAN HENDAK MENGELUARKAN DOKUMEN
HAKMILIK KELUARAN SEMENTARA YANG BARU

(Section 187B)

NOTICE OF INTENTION TO ISSUE NEW DOCUMENT OF QUALIFIED TITLE

Pada menjalankan kuasa yang diberi oleh seksyen 187B Kanun Tanah Negara, notis adalah dengan ini diberi bahawa adalah dicadangkan untuk menggantikan dokumen hakmilik keluaran sementara bagi tanah yang diperihalkan dalam Jadual di bawah ini:

In exercise of the powers conferred by section 187B of the National Land Code, notice is hereby given that it is proposed to replace of issue document of qualified title to the land described in the Schedule below:

JADUAL/SCHEDULE

Bandar/Town—Amanjaya. Daerah/District—Kuala Muda. No. Lot/Lot No.—72858. No. Fail/File No.—PTG.KED/B/16/2021(IH). Perihal dan Surat Hakmilik/Description and No. of Title—H.S.(D) 139575. Keluasan/Area—181 meter persegi/square metres. Sebab-sebab/Reasons—Hilang dalam simpanan/Title has been lost.

Bertarikh 18 Februari 2021

Dated 18 February 2021

[PTG.KED/B/Rincik/2020(IH)(61)]

SITI HAJAR AINI BINTI MAT REJAB
Timbalan Pendaftar
b.p. Pendaftar Surat-surat Hakmilik Tanah
Pejabat Pengarah Tanah dan Galian
Kedah

No. 320.

(Seksyen 187B)

NOTIS MENGENAI CADANGAN HENDAK MENGELUARKAN DOKUMEN
HAKMILIK KELUARAN SEMENTARA YANG BARU

(Section 187B)

NOTICE OF INTENTION TO ISSUE NEW DOCUMENT OF QUALIFIED TITLE

Pada menjalankan kuasa yang diberi oleh seksyen 187B Kanun Tanah Negara, notis adalah dengan ini diberi bahawa adalah dicadangkan untuk menggantikan dokumen hakmilik keluaran sementara bagi tanah yang diperihalkan dalam Jadual di bawah ini:

In exercise of the powers conferred by section 187B of the National Land Code, notice is hereby given that it is proposed to replace of issue document of qualified title to the land described in the Schedule below:

JADUAL/SCHEDULE

Bandar/Town—Alor Setar. Daerah/District—Kota Setar. No. P.T./P.T. No.—1639. No. Fail/File No.—PTG.KED/B/8/2021(IH). Perihal dan Surat Hakmilik/Description and No. of Title—H.S.(D) 9213. Keluasan/Area—115.1998 meter persegi/square metres. Sebab-sebab/Reasons—Hilang dalam simpanan/Title has been lost.

Bertarikh 21 Januari 2021

Dated 21 January 2021

[PTG.KED/B/Rincik/2020(IH)(61)]

SITI HAJAR AINI BINTI MAT REJAB

*Timbalan Pendaftar**b.p. Pendaftar Surat-surat Hakmilik Tanah
Pejabat Pengarah Tanah dan Galian
Kedah***No. 321.**

(Seksyen 187B)

NOTIS MENGENAI CADANGAN HENDAK MENGELUARKAN DOKUMEN
HAKMILIK KELUARAN SEMENTARA YANG BARU

(Section 187B)

NOTICE OF INTENTION TO ISSUE NEW DOCUMENT OF QUALIFIED TITLE

Pada menjalankan kuasa yang diberi oleh seksyen 187B Kanun Tanah Negara, notis adalah dengan ini diberi bahawa adalah dicadangkan untuk menggantikan dokumen hakmilik keluaran sementara bagi tanah yang diperihalkan dalam Jadual di bawah ini:

In exercise of the powers conferred by section 187B of the National Land Code, notice is hereby given that it is proposed to replace of issue document of qualified title to the land described in the Schedule below:

JADUAL/SCHEDULE

Bandar/Town—Amanjaya. Daerah/District—Kuala Muda. No. P.T./P.T. No.—64876. No. Fail/File No.—PTG.KED/B/1/2021(IH). Perihal dan Surat Hakmilik/Description and No. of Title—H.S.(D) 51059. Keluasan/Area—334.5 meter persegi/square metres. Sebab-sebab/Reasons—Hilang dalam simpanan/Title has been lost.

Bertarikh 10 Januari 2021

Dated 10 January 2021

[PTG.KED/B/Rincik/2020(IH)(61)]

SITI HAJAR AINI BINTI MAT REJAB
Timbalan Pendaftar
b.p. Pendaftar Surat-surat Hakmilik Tanah
Pejabat Pengarah Tanah dan Galian
Kedah

No. 322.

(Seksyen 187B)

NOTIS MENGENAI CADANGAN HENDAK MENGELUARKAN DOKUMEN
HAKMILIK KELUARAN SEMENTARA YANG BARU

(Section 187B)

NOTICE OF INTENTION TO ISSUE NEW DOCUMENT OF QUALIFIED TITLE

Pada menjalankan kuasa yang diberi oleh seksyen 187B Kanun Tanah Negara, notis adalah dengan ini diberi bahawa adalah dicadangkan untuk menggantikan dokumen hakmilik keluaran sementara bagi tanah yang diperihalkan dalam Jadual di bawah ini:

In exercise of the powers conferred by section 187B of the National Land Code, notice is hereby given that it is proposed to replace of issue document of qualified title to the land described in the Schedule below:

JADUAL/SCHEDULE

Bandar/Town—Kulim. Daerah/District—Kulim. No. P.T./P.T. No.—3036. No. Fail/File No.—PTG.KED/B/156/2020(IH). Perihal dan Surat Hakmilik/Description and No. of Title—H.S.(D) 35036. Keluasan/Area—130.0643 meter persegi/square metres. Sebab-sebab/Reasons—Hilang dalam simpanan/Title has been lost.

Bertarikh 25 November 2020

Dated 25 November 2020

[PTG.KED/B/Rincik/2020(IH)(61)]

SITI HAJAR AINI BINTI MAT REJAB
Timbalan Pendaftar
b.p. Pendaftar Surat-surat Hakmilik Tanah
Pejabat Pengarah Tanah dan Galian
Kedah

No. 323.

(Seksyen 187B)

NOTIS MENGENAI CADANGAN HENDAK MENGELUARKAN DOKUMEN
HAKMILIK KELUARAN SEMENTARA YANG BARU

(Section 187B)

NOTICE OF INTENTION TO ISSUE NEW DOCUMENT OF QUALIFIED TITLE

Pada menjalankan kuasa yang diberi oleh seksyen 187B Kanun Tanah Negara, notis adalah dengan ini diberi bahawa adalah dicadangkan untuk menggantikan dokumen hakmilik keluaran sementara bagi tanah yang diperihalkan dalam Jadual di bawah ini:

In exercise of the powers conferred by section 187B of the National Land Code, notice is hereby given that it is proposed to replace of issue document of qualified title to the land described in the Schedule below:

JADUAL/SCHEDULE

Pekan/*Village*—Sungai Karangan. Daerah/*District*—Kulim. No. P.T./*P.T. No.*—2490. No. Fail/*File No.*—PTG.KED/B/174/2020(IH). Perihal dan Surat Hakmilik/*Description and No. of Title*—H.S.(D) 32735. Keluasan/*Area*—130 meter persegi/*square metres*. Sebab-sebab/*Reasons*—Hilang dalam simpanan/*Title has been lost*.

Bertarikh 31 Disember 2020

Dated 31 December 2020

[PTG.KED/B/Rincik/2020(IH)(57)]

SITI HAJAR AINI BINTI MAT REJAB

*Timbalan Pendaftar**b.p. Pendaftar Surat-surat Hakmilik Tanah
Pejabat Pengarah Tanah dan Galian
Kedah***No. 324.**

(Seksyen 187B)

NOTIS MENGENAI CADANGAN HENDAK MENGELUARKAN DOKUMEN
HAKMILIK KELUARAN SEMENTARA YANG BARU

(Section 187B)

NOTICE OF INTENTION TO ISSUE NEW DOCUMENT OF QUALIFIED TITLE

Pada menjalankan kuasa yang diberi oleh seksyen 187B Kanun Tanah Negara, notis adalah dengan ini diberi bahawa adalah dicadangkan untuk mengeluarkan hakmilik sambungan bagi tanah yang diperihalkan dalam Jadual di bawah ini:

In exercise of the powers conferred by section 187B of the National Land Code, notice is hereby given that it is proposed to issue title in continuation to the land described in the Schedule below:

JADUAL/SCHEDULE

Mukim/*Mukim*—Sungai Petani. No. P.T./*P.T. No.*—13678. No. Fail/*File No.*—PTKM(B) IK/105/2020. Perihal dan Surat Hakmilik/*Description and No. of Title*—H.S.M. 3199/89. Keluasan/*Area*—139.3546 meter persegi/*square metres*. Sebab-sebab/*Reasons*—Hilang/*Lost*.

Bertarikh 21 Januari 2021

Dated 21 January 2021

[PSU(K) 946-1379 JLD. 245; BIL.(9) 11C dlm. PTKM(B) IK/WARTA JIL. 3]

MUHAMMAD ASHYARAF BIN SULAIMAN
Penolong Pentadbir Tanah (Pendaftaran)
b.p. Pegawai Daerah Tanah Kuala Muda
Pejabat Tanah Kuala Muda
Kedah

No. 325.

(Seksyen 187B)

NOTIS MENGENAI CADANGAN HENDAK MENGELUARKAN DOKUMEN
HAKMILIK KELUARAN SEMENTARA YANG BARU

(Section 187B)

NOTICE OF INTENTION TO ISSUE NEW DOCUMENT OF QUALIFIED TITLE

Pada menjalankan kuasa yang diberi oleh seksyen 187B Kanun Tanah Negara, notis adalah dengan ini diberi bahawa adalah dicadangkan untuk mengeluarkan hakmilik sambungan bagi tanah yang diperihalkan dalam Jadual di bawah ini:

In exercise of the powers conferred by section 187B of the National Land Code, notice is hereby given that it is proposed to issue title in continuation to the land described in the Schedule below:

JADUAL/SCHEDULE

Mukim/*Mukim*—Bukit Meriam. No. P.T./*P.T. No.*—536. No. Fail/*File No.*—PTKM(B) IK/110/2020. Perihal dan Surat Hakmilik/*Description and No. of Title*—H.S.M. 346. Keluasan/*Area*—0.7823 hektar/*hectares*. Sebab-sebab/*Reasons*—Hilang/*Lost*.

Bertarikh 21 Januari 2021

Dated 21 January 2021

[PSU(K) 946-1379 JLD. 245; BIL.(9) 11C dlm. PTKM(B) IK/WARTA JIL. 3]

MUHAMMAD ASHYARAF BIN SULAIMAN
Penolong Pentadbir Tanah (Pendaftaran)
b.p. Pegawai Daerah Tanah Kuala Muda
Pejabat Tanah Kuala Muda
Kedah

No. 326.

(Seksyen 187B)

NOTIS MENGENAI CADANGAN HENDAK MENGELUARKAN DOKUMEN
HAKMILIK KELUARAN SEMENTARA YANG BARU

(Section 187B)

NOTICE OF INTENTION TO ISSUE NEW DOCUMENT OF QUALIFIED TITLE

Pada menjalankan kuasa yang diberi oleh seksyen 187B Kanun Tanah Negara, notis adalah dengan ini diberi bahawa adalah dicadangkan untuk menggantikan dokumen hakmilik keluaran sementara bagi tanah yang diperihalkan dalam Jadual di bawah ini:

In exercise of the powers conferred by section 187B of the National Land Code, notice is hereby given that it is proposed to replace the issue document of qualified title to the land described in the Schedule below:

JADUAL/SCHEDULE

Mukim/*Mukim*—Bandar Alor Setar. No. P.T./*P.T. No.*—7245. No. Fail/*File No.*—PTKS/B/20/2021 I.H. Perihal dan Surat Hakmilik/*Description and No. of Title*—H.S.M. 19867. Keluasan/*Area*—0.1514 hektar/*hectares*. Sebab-sebab/*Reasons*—Hilang/*Lost*.

Bertarikh 17 Februari 2021

Dated 17 February 2021

[PSU(K) 946-1379 JLD. 245]

MUHAMMAD ABDUL ROZAQ BIN ABDUL HALIM
Penolong Pentadbir Tanah
b.p. Pentadbir Tanah Kota Setar
Kedah/
Assistant Land Administrator
for Land Administrator Kota Setar
Kedah

No. 327.

JADUAL I

(Aturan 23(2))

ATURAN SURAT-SURAT HAKMILIK SEMENTARA
(MASA PERALIHAN) KEDAH TAHUN 1967

SCHEDULE I

(Rule 23(2))

KEDAH PROVISIONAL TITLES (TRANSITIONAL RULES) 1967

NOTIS TUJUAN HENDAK MENGELUARKAN SALINAN HAKMILIK SEMENTARA
(PROVISIONAL TITLES) YANG DIAKUI SAH

NOTICE OF INTENTION TO ISSUE CERTIFIED COPIES OF PROVISIONAL TITLE

Dengan ini diberi notis adalah dicadangkan hendak dikeluarkan salinan surat hakmilik sementara (Provisional Titles) yang diakui sah mengenai tanah-tanah yang tersebut di dalam Jadual di bawah kerana sebab-sebab yang berikut:

Notice is hereby given that it is proposed to issue certified copies of provisional title in respect of the lands described in the Schedule below for the following reasons:

JADUAL/SCHEDULE

Bandar/Pekan/Mukim/Town/Village/Mukim—Temin. No. P.T./P.T. No.—2578. Jenis dan No. Hakmilik/Description and No. of Title—H.S.M. 1031. No. Fail/File No.—I/H/3/2021. Keluasan/Area—0.4831 hektar/hectares. Sebab/Reason—Hilang/Lost.

Bertarikh 25 Januari 2021

Dated 25 January 2021

[PSU(K) 946-1379 Jld. 244; PTKP/I/H/3/2021(02)]

MUHAMMAD IZZAT BIN SUKERI
Penolong Pentadbir Tanah (Pendaftaran)
b.p. Pentadbir Tanah Kubang Pasu
Kedah

AKTA PENGAMBILAN TANAH 1960
(Akta 486)

LAND ACQUISITION ACT 1960
(Act 486)

No. 328.

(Seksyen 4)

NOTIS BAHAWA TANAH BERKEMUNGKINAN AKAN DIAMBIL

(Section 4)

NOTICE THAT LAND IS LIKELY TO BE ACQUIRED

Adalah dengan ini diberitahu bahawa tanah-tanah di tempat yang diperihalkan dalam Jadual di bawah ini, termasuk mana-mana tanah, jika ada, yang dinyatakan mengikut nombor lotnya atau mengikut nombor lot tanah-tanah yang bersempadan dengannya, mungkin diperlukan bagi maksud-maksud yang berikut:

“Pengambilan Tanah di bawah perenggan 3(1)(a) Akta Pengambilan Tanah 1960 [Akta 486] bagi Maksud Awam Pembinaan Tangki (Projek Menaiktaraf Loji Rawatan Air Bukit Selambau) di Mukim Sungai Petani dan Bandar Sungai Petani, Daerah Kuala Muda, Negeri Kedah Darul Aman oleh Bahagian Perancang Ekonomi Negeri Kedah”.

2. Selanjutnya adalah diberitahu bahawa mana-mana orang yang diberi kuasa oleh Pengarah Negeri bagi maksud ini boleh memasuki mana-mana tanah di tempat itu bagi tujuan memeriksa tanah tersebut dan menjalankan kerja-kerja ukur. Pampasan akan dibayar jika berlaku apa-apa kerosakan pada masa menjalankan kerja sedemikian. Apa-apa pertikaian mengenai amaun pampasan itu hendaklah dirujuk kepada Pentadbir Tanah di Pejabat Daerah dan Tanah Kuala Muda, 08000 Sungai Petani, Kedah Darul Aman.

It is hereby notified that lands in the locality described in the Schedule hereto, including those lands, if any, specified by lot number or by the lot number of neighbouring lands, are likely to be needed for the following purpose:

“Proposed Land Acquisition under paragraph 3(1)(a) of the Land Acquisition Act 1960 [Act 486] for the Public Purpose of Tank Construction (Bukit Selambau Water Treatment Plant Upgrading Project) at Mukim Sungai Petani and Bandar Sungai Petani, District of Kuala Muda, State of Kedah Darul Aman by Kedah State Economic Department”.

2. It is further notified that any person authorized by the State Director in that behalf may enter upon any land in such locality in order to examine it and undertake survey operations. If any damage is done in the course of such work compensation therefor will be paid. Any dispute as to the amount of such compensation will be referred to the Land Administrator at Pejabat Daerah dan Tanah Kuala Muda, 08000 Kuala Muda, Kedah Darul Aman.

JADUAL/SCHEDULE

Mukim/*Mukim*—Sungai Petani. Daerah/*District*—Kuala Muda.

Perihal Kawasan/*Description of the locality*—Bukit Lembu.

Bil./ No.	No. Lot Ukur @ P.T./ <i>Survey Lot No. @ P.T.</i>	No. Hakmilik/ <i>Title No.</i>
1.	8597	G.M. 1949
2.	1492	G.M. 4504

Bandar/*Town*—Sungai Petani. Daerah/*District*—Kuala Muda.

Perihal Kawasan/*Description of the locality*—Bukit Lembu.

Bil./ No.	No. Lot Ukur @ P.T./ <i>Survey Lot No. @ P.T.</i>	No. Hakmilik/ <i>Title No.</i>
1.	8600	GRN 64075

Bertarikh 17 Februari 2021

Dated 17 February 2021

[PTG/KED/L/AM/06/2020(SSK) (02B); PSU(K) 748-1442]

HAJI MOHD FAUZI BIN MUSTAFFA
*Pengarah Tanah dan Galian
Kedah/
Director Land and Mine
Kedah*

No. 329.

(Seksyen 4)

NOTIS BAHAWA TANAH BERKEMUNGKINAN AKAN DIAMBIL

(Section 4)

NOTICE THAT LAND IS LIKELY TO BE ACQUIRED

Pembetulan/Corrigendum

Jadual kepada Pemberitahuan *Warta* No. 22 — Jilid 63 — Kenyataan No. 1064 yang disiarkan pada 22 Oktober 2020 adalah dipinda dengan menggantikan perkataan-perkataan:

Mukim/*Mukim*—Ayer Puteh. Daerah/*District*—Pendang.

Perihal Kawasan/*Description of the locality*—Alor Parit/Batu Menunggul.

No. Lot Ukur @ P.T./
Survey Lot No. @ P.T.

7972

No. Hakmilik/
Title No.

G.M. 5549

dengan perkataan-perkataan yang berikut:

Mukim/*Mukim*—Ayer Puteh. Daerah/*District*—Pendang.

No. Lot Ukur @ P.T./
Survey Lot No. @ P.T.

7972

No. Hakmilik/
Title No.

G.M. 5594

Pindaan ini hendaklah disifatkan telah mula berkuat kuasa 22 Oktober 2020.

Bertarikh 18 Februari 2021

Dated 18 February 2021

[PSU(K) 946-1379; PTG.Ked./L/JKR/02/2019]

HAJI MOHD FAUZI BIN MUSTAFFA
*Pengarah Tanah dan Galian
Kedah/
Director Land and Mine
Kedah*

No. 330.

(Seksyen 8)

PERISYTIHARAN PENGAMBILAN YANG DICADANGKAN

Pembetulan

Jadual kepada Pemberitahuan *Warta* No. 25 — Jilid 61—Tambahan No. 1—Kenyataan No. 943 yang disiarkan pada 6 Disember 2018 adalah dipinda dengan menggantikan perkataan-perkataan:

JADUAL

Bandar—Guar Cempedak. Daerah—Yan.

No. Lot Ukur/ Survey Lot No.	Hakmilik atau Pendudukan/ <i>Title or Occupation</i>	Tuanpunya Berdaftar atau Penduduk yang Direkodkan/ <i>Registered Proprietor or Recorded Occupant</i>	Keluasan Lot/ <i>Area of Lot</i>	Anggaran Keluasan yang akan Diambil/ <i>Approximate Area to be Acquired</i>
	G.M.		Hektar/ <i>Hectares</i>	Hektar/ <i>Hectares</i>
7079	740	Hj Abdul Razak bin Hj Yusof 1/1 bhg. No. Perserahan 682/1983 Jil. 10 Fol. 37 Gadaian menjamin wang pokok oleh Haji Abdul Razak bin Hj Yusof kepada Bank Bumiputra Malaysia Berhad. Didaftar pada 24-7-1983	0.5493	0.5310

dengan perkataan-perkataan yang berikut:

Bandar—Guar Cempedak. Daerah—Yan.

No. Lot Ukur/ Survey Lot No.	Hakmilik atau Pendudukan/ <i>Title or Occupation</i>	Tuanpunya Berdaftar atau Penduduk yang Direkodkan/ <i>Registered Proprietor or Recorded Occupant</i>	Keluasan Lot/ <i>Area of Lot</i>	Anggaran Keluasan yang akan Diambil/ <i>Approximate Area to be Acquired</i>
	G.M.		Hektar/ <i>Hectares</i>	Hektar/ <i>Hectares</i>
7079	740	Muhamad Solahuddin bin Mustafa 1/1 bhg.	0.5493	0.0531

Pindaan ini hendaklah disifatkan telah mula berkuat kuasa 6 Disember 2018.

Bertarikh 3 Mac 2021

Dated 3 March 2021

[PSU(K); PTG/Ked./L./JPS/06/2018 Jld. 1(UKB)]

HAJI MOHD FAUZI BIN MUSTAFFA
*Pengarah Tanah dan Galian
Kedah/
Director Land and Mine
Kedah*

No. 331.

MENARIK BALIK PENGAMBILAN TANAH DI BAWAH SUBSEKSYEN 35(1)

PEMBATALAN

Dalam Pemberitahuan *Warta* No. 59 Jilid 64 yang disiarkan pada 7 Januari 2021, adalah dengan ini dibatalkan.

[PSU(K): 397/1425; PTG.KED/L/AM/31/2004(26B)]

No. 332.

LAMPIRAN W

[Arahan Perbendaharaan 162]

DAFTAR DEPOSIT UNTUK DIWARTAKAN

Bil.	Kod Akaun Deposit	Nama Pendeposit	Tarikh	No. Resit	No. P. Pemungut/ Tarikh	Tarikh Deposit Patut Dipulangkan	Amaun (RM)
1.	76908 (L1112132)	Abdul Ghani bin Lahamin	26-12-2017	SPRST/17210346	P0545/27-12-2017	15-1-2018	500.00
2.	76908 (L1112132)	Murat bin Rejab	30-4-2018	SPRST/18069446	P1261/2-5-2018	4-7-2019	500.00
3.	76908 (L1112132)	Muhammad Luqmal Hakim bin Isyak	21-5-2018	SPRST/18080554	P1303/22-5-2018	10-12-2018	500.00
4.	76908 (L1112132)	Khiludin @ Khailudin bin Majid	25-10-2018	SPRST/18171981	P1646/26-10-2018	23-5-2019	500.00

Bil.	Kod Akaun Deposit	Nama Pendeposit	Tarikh	No. Resit	No. P. Pemungut/ Tarikh	Tarikh Deposit Patut Dipulangkan	Amaun (RM)
5.	76908 (L1112132)	Ooi Wai Liang	14-5-2019	SPRST/19078120	P1348/15-5-2019	8-7-2019	500.00
JUMLAH							2,500.00

Saya memperakui bahawa butir-butir di atas sebenarnya tercatat di dalam Daftar Deposit untuk diwartakan pada 18-3-2021.

Bertarikh 18 Februari 2021

Dated 18 February 2021

ROGAYAH BINTI MUSTAFA

Akauntan WA44

b.p. Pengarah

*Hospital Sultan Abdul Halim, Sungai Petani
Kedah*

Hakcipta Pencetak (H)

PERCETAKAN NASIONAL MALAYSIA BERHAD

Semua Hak Terpelihara. Tiada mana-mana bahagian jua daripada penerbitan ini boleh diterbitkan semula atau disimpan di dalam bentuk yang boleh diperolehi semula atau disiarkan dalam sebarang bentuk dengan apa jua cara elektronik, mekanikal, fotokopi, rakaman dan/atau sebaliknya tanpa mendapat izin daripada **Percetakan Nasional Malaysia Berhad (Pencetak kepada Kerajaan Malaysia yang dilantik).**



DICETAK OLEH
PERCETAKAN NASIONAL MALAYSIA BERHAD
CAWANGAN ALOR SETAR
BAGI PIHAK DAN DENGAN PERINTAH KERAJAAN MALAYSIA