



NEGERI KEDAH DARUL AMAN

# Warta Kerajaan

DITERBITKAN DENGAN KUASA

*GOVERNMENT OF KEDAH DARUL AMAN GAZETTE*

*PUBLISHED BY AUTHORITY*

---

---

Jil. 64  
No. 5

**4hb Mac 2021**

*TAMBAHAN  
No. 1*

---

---

ENAKMEN 29 (ENAKMEN SIMPANAN MELAYU 1930)

ENACTMENT 29 (MALAY RESERVATIONS ENACTMENT 1930)

**No. 232.**

PEMBATALAN DI BAWAH PERENGGAN 4(b)

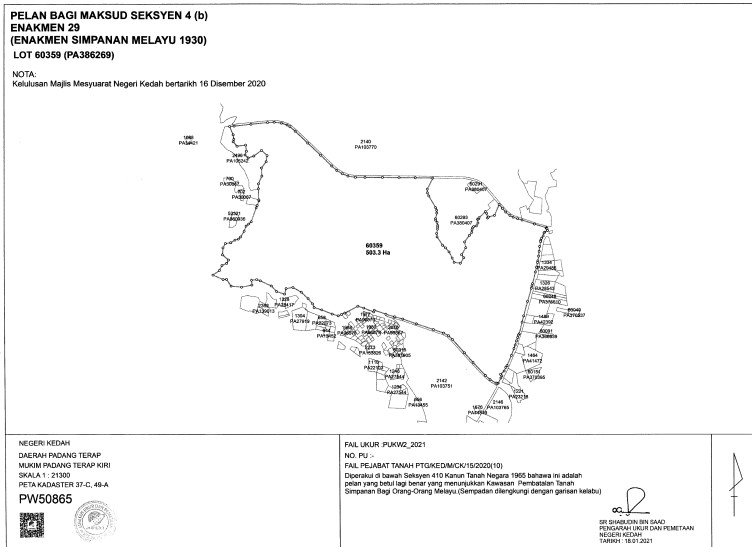
REVOCATION UNDER PARAGRAPH 4(b)

Pada menjalankan kuasa yang diberi oleh perenggan 4(b) Enakmen 29 (Enakmen Simpanan Melayu 1930) maka inilah Raja dalam Mesyuarat membatalkan pengisytiharan Tanah Simpanan Bagi Orang-orang Melayu di dalam Mukim Padang Terap Kiri, Daerah Padang Terap, Kedah Darul Aman, dalam *Warta Kerajaan Kedah* No. 46 Jilid 9 bertarikh 4 April 1933 sebagai Kenyataan No. 1180 setakat yang berkenaan dengan tanah yang tersebut dalam Jadual di bawah ini dan dipetakan di atas Peta No. P.W. 50865 yang disimpan di Pejabat Pengarah Ukur dan Pemetaan, Kulim, Kedah Darul Aman.

In exercise of the power conferred by paragraph 4(b) of Enactment 29 (Malay Reservations Enactment 1930) the Ruler in Council hereby revokes the declaration of Malay Reservation in Mukim Padang Terap Kiri, District of Padang Terap, Kedah Darul Aman, published in the *Kedah Government Gazette* No. 46 Volume 9 dated 4 April 1933 as Notification No. 1180 in so far as it relates to the land described in the Schedule hereto and delineated upon P.W. 50865 deposited in the Office of the Director of Survey, Kulim, Kedah Darul Aman.

JADUAL/SCHEDULE

Mukim—Padang Terap Kiri. Daerah—Padang Terap. Hakmilik—GRN 218093, Lot 60359, P.W. 50865. Keluasan—503.3 hektar.



Bertarikh 16 Februari 2021

Dated 16 February 2021

[PSU(K) 321-1442; PTG/KED/M/CK/15/2020]

MOHAMAD AZLEE BIN AHMAD  
*Setiausaha Majlis Mesyuarat Kerajaan  
 Kedah/  
 Secretary State Executive Council  
 Kedah*

**No. 233.**

DIPERMASUKAN DI BAWAH PERENGGAN 4(c)

REINCLUSION UNDER PARAGRAPH 4(c)

Pada menjalankan kuasa yang diberi oleh perenggan 4(c) Enakmen 29 (Enakmen Simpanan Melayu 1930) maka inilah Raja dalam Majlis Mesyuarat mengisytiharkan tanah yang tersebut di dalam Bandar Sungai Petani, Seksyen 068 dan Mukim Gurun, Daerah Kuala Muda, Kedah Darul Aman setakat yang berkenaan seperti Jadual di bawah dan dipetakan di atas P.W. 50866 dan P.W. 50867 yang disimpan di Pejabat Pengarah Ukur dan Pemetaan, Kulim, Kedah Darul Aman dipermasukkan menjadi Tanah Simpanan Bagi Orang-orang Melayu.

In exercise of the power conferred by paragraph 4(c) of Enactment 29 (Malay Reservations Enactment 1930) the Ruler in Council hereby declares that the land in the Bandar Sungai Petani, Section 068 and Mukim Gurun, District of Kuala Muda, Kedah Darul Aman in so far as it relates to the land Schedule hereto and delineated upon P.W. 50866 and P.W. 50867 deposited in the Office of the Director of Survey, Kulim, Kedah Darul Aman to be included as land in Malay Reservation.

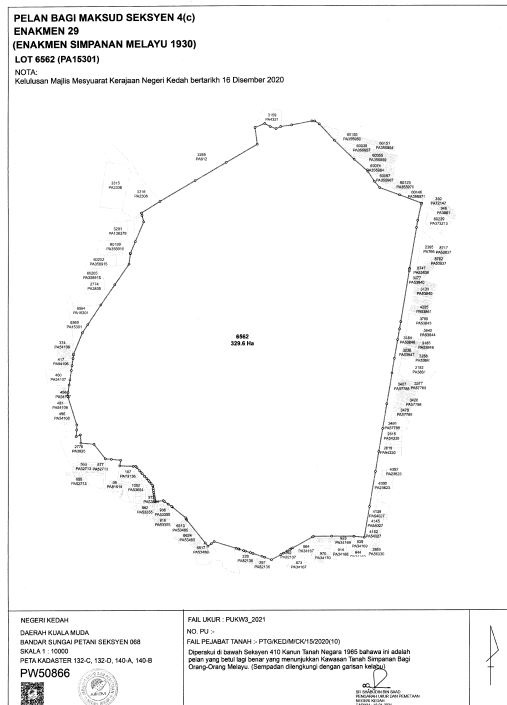
JADUAL/SCHEDULE

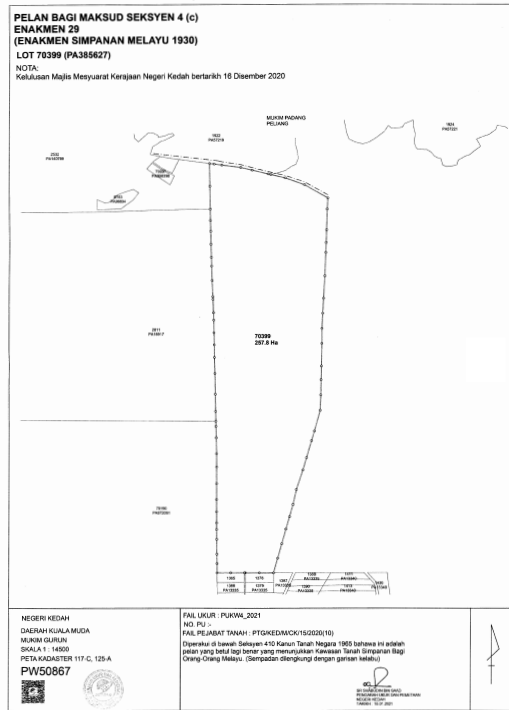
Bandar—Sungai Petani, Seksyen 068. Daerah—Kuala Muda.

Hakmilik	Keluasan
	Hektar
GRN 35779, Lot 2029 (Lot baru 6562) P.W. 50866	329.6

Mukim—Gurun. Daerah—Kuala Muda.

H.S.D. 137067, P.T. 10645 (Lot baru 70399) P.W. 50867	257.8
---	-------





Bertarikh 16 Februari 2021

Dated 16 February 2021

[PSU(K) 321-1442; PTG/KED/M/CK/15/2020]

MOHAMAD AZLEE BIN AHMAD  
*Setiausaha Majlis Mesyuarat Kerajaan  
 Kedah/  
 Secretary State Executive Council  
 Kedah*

Hakcipta Pencetak (H)

PERCETAKAN NASIONAL MALAYSIA BERHAD

Semua Hak Terpelihara. Tiada mana-mana bahagian jua daripada penerbitan ini boleh diterbitkan semula atau disimpan di dalam bentuk yang boleh diperolehi semula atau disiarkan dalam sebarang bentuk dengan apa jua cara elektronik, mekanikal, fotokopi, rakaman dan/atau sebaliknya tanpa mendapat izin daripada Percetakan Nasional Malaysia Berhad (Pencetak kepada Kerajaan Malaysia yang dilantik).



DICETAK OLEH  
 PERCETAKAN NASIONAL MALAYSIA BERHAD  
 CAWANGAN ALOR SETAR  
 BAGI PIHAK DAN DENGAN PERINTAH KERAJAAN MALAYSIA