



NEGERI KEDAH DARUL AMAN

# Warta Kerajaan

DITERBITKAN DENGAN KUASA

*GOVERNMENT OF KEDAH DARUL AMAN GAZETTE*

*PUBLISHED BY AUTHORITY*

---

---

**Jil. 64**

**4hb Februari 2021**

**No. 3**

---

---

**No. 100.**

AKTA PERANCANGAN BANDAR DAN DESA 1976

[Akta 172]

TOWN AND COUNTRY PLANNING ACT 1976

[Act 172]

PEMBERITAHUAN DI BAWAH SUBSEKSYEN 15(4)

NOTIFICATION UNDER SUBSECTION 15(4)

Pada menjalankan kuasa yang diberikan oleh subseksyen 15(4) Akta Perancangan Bandar dan Desa 1976 [Akta 172], Pihak Berkuasa Negeri yang dipertanggungjawabkan dengan tanggungjawab bagi Negeri Kedah telah meluluskan suatu draf rancangan tempatan yang dikenali sebagai Rancangan Tempatan Daerah Bandar Baharu 2020 (Pengubahan 1).

2. Pengubahan ini melibatkan sebahagian Blok Perancangan Kecil (BPK) dalam Rancangan Tempatan Daerah Bandar Baharu 2020 dengan pemberitahuan No. 35 Jil. 58. No. 1 yang disiarkan dalam *Warta Kerajaan Negeri Kedah* pada 8 Januari 2015 seperti yang berikut:

- 2.1 pengubahan zon guna tanah daripada zon pertanian kepada zon perumahan bagi sebahagian BPK 1 dan 2; dan
- 2.2 pengubahan zon guna tanah daripada zon pengangkutan kepada zon perumahan bagi sebahagian BPK 1 dalam Rancangan Tempatan Daerah Bandar Baharu 2020.

3. Rancangan Tempatan ini boleh diperiksa di Majlis Daerah Bandar Baharu dan/atau Jabatan Perancangan Bandar dan Desa Negeri Kedah (PLANMalaysia@Kedah) semasa waktu pejabat.

In exercise of the powers conferred by subsection 15(4) of the Town and Country Planning Act 1976 [Act 172], the State Authority charged with the responsibility for the State of Kedah has approved a draft local plan known as the Bandar Baharu District Local Plan 2020 (Alteration 1).

2. The alteration involves integral part of the Sub-Planning Block (SPB) in the Bandar Baharu District Local Plan 2020 in the notification No. 35 Jil. 58 No. 1 published in the Government *Gazette* of Kedah on 8 January 2015 as follows:

2.1 the alteration of the land use zone from agricultural zone to housing zone for integral part of the SPB 1 and 2; and

2.2 the alteration of the land use zone from transportation zone to housing zone for integral part of the SPB 1 in Bandar Baharu District Local Plan 2020.

3. The Local Plan can be inspected at the Bandar Baharu District Council and/or Kedah Department of Town and Country Planning (PLANMalaysia@Kedah) during office hours.

Bertarikh 9 September 2020

Dated 9 September 2020  
[MDBB(B/6) 0.0182 JLD. 2(16)]

MOHAMAD SUBHI BIN ABDULLAH  
*Yang Dipertua*  
*Majlis Daerah Bandar Baharu*  
*Kedah/*  
*President*  
*Bandar Baharu District Council*  
*Kedah*

Disahkan oleh Mesyuarat Kerajaan Negeri Kedah pada 25 Mac 2020.  
Confirmed by the State Authority in the meeting on 25 March 2020.  
[PSU(K) 685-1404 JILID 7 SK. 28]

MOHAMAD AZLEE BIN AHMAD  
*Setiausaha*  
*Majlis Mesyuarat Kerajaan Negeri*  
*Kedah/*  
*Secretary*  
*State Executive Council*  
*Kedah*

## ENAKMEN 29 (ENAKMEN SIMPANAN MELAYU 1930)

## ENACTMENT 29 (MALAY RESERVATIONS ENACTMENT 1930)

**No. 101.**

PEMBATALAN DI BAWAH PERENGGAN 4(b)

REVOCATION UNDER PARAGRAPH 4(b)

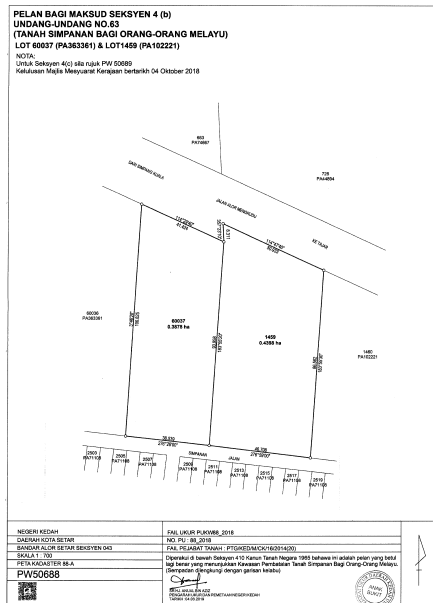
Pada menjalankan kuasa yang diberi oleh perenggan 4(b) Enakmen 29 (Enakmen Simpanan Melayu 1930) maka inilah Raja dalam Mesyuarat membatalkan pengisytiharan Tanah Simpanan Bagi Orang-orang Melayu di dalam Bandar Alor Setar, Seksyen 043, Daerah Kota Setar, Kedah Darul Aman, dalam *Warta Kerajaan Kedah* No. 46 Jilid 9 bertarikh 4 April 1933 sebagai Kenyataan No. 1180 setakat yang berkenaan dengan tanah yang tersebut dalam Jadual di bawah ini dan dipetakan di atas Peta No. P.W. 50688 yang disimpan di Pejabat Pengarah Ukur dan Pemetaan, Kulim, Kedah Darul Aman.

In exercise of the power conferred by paragraph 4(b) of Enactment 29 (Malay Reservations Enactment 1930) the Ruler in Council hereby revorks the declaration of Malay Reservation in Bandar Alor Setar, Seksyen 043, District of Kota Setar, Kedah Darul Aman, published in the *Kedah Government Gazette* No. 46 Volume 9 dated 4 April 1933 as Notification No. 1180 in so far as at relates to the land described in the Schedule hereto and delicated upon P.W. 50688 deposited in the Office of the Director of Survey, Kulim, Kedah Darul Aman.

## JADUAL/SCHEDULE

Bandar—Alor Setar, Seksyen 043. Daerah—Kota Setar.

Hakmilik	Keluasan
	Hektar
H.S.M. 10874, P.T. 4648 (Lot Baru 60037)	0.3878
H.S.M. 14253 P.T. 5435 (Lot Baru 1459)	0.4398
P.W. 50688	



Bertarikh 4 Oktober 2018

Dated 4 October 2018

[PSU(K): 649-1436; PTG/KED/M/CK/16/2014]

MOHAMAD AZLEE BIN AHMAD  
*Setiausaha Majlis Mesyuarat Kerajaan  
 Kedah/  
 Secretary State Executive Council  
 Kedah*

**No. 102.**

DIPERMASUKAN DI BAWAH PERENGGAN 4(c)

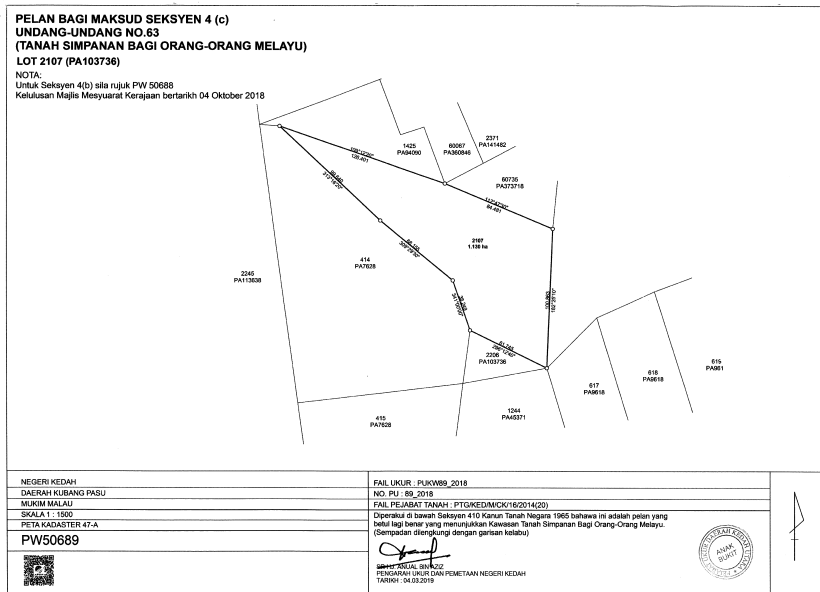
REINCLUSION UNDER PARAGRAPH 4(c)

Pada menjalankan kuasa yang diberi oleh perenggan 4(c) Enakmen 29 (Enakmen Simpanan Melayu 1930) maka inilah Raja dalam Majlis Mesyuarat mengisytiharkan tanah yang tersebut dalam Mukim Malau, Daerah Kubang Pasu, Kedah Darul Aman setakat yang berkenaan seperti Jadual di bawah dan dipetakan di atas P.W. 50689 yang disimpan di Pejabat Pengarah Ukur dan Pemetaan, Kulim, Kedah Darul Aman dipermasukkan menjadi Tanah Simpanan Bagi Orang-orang Melayu.

In exercise of the power conferred by paragraph 4(c) of Enactment 29 (Malay Reservations Enactment 1930) the Ruler in Council hereby declares that the land in the Mukim Malau, District of Kubang Pasu, Kedah Darul Aman in so far as it relates to the land Schedule hereto and delineated upon P.W. 50689 deposited in the Office of the Director of Survey, Kulim, Kedah Darul Aman to be included as land in Malay Reservation.

JADUAL/SCHEDULE

Mukim—Malau. Daerah—Kubang Pasu. Hakmilik—P.M. 379, Lot 2107, P.W. 50689. Keluasan—1.130 hektar.



Bertarikh

Dated

[PSU(K): 649-1436; PTG/KED/M/CK/16/2014]

MOHAMAD AZLEE BIN AHMAD  
*Setiausaha Majlis Mesyuarat Kerajaan  
 Kedah/  
 Secretary State Executive Council  
 Kedah*

**No. 103.**

**ORDINAN KUMPULAN WANG PERUSAHAAN GETAH  
 (PENANAMAN SEMULA) 1952  
 (Bilangan 8 tahun 1952)**

**RUBBER INDUSTRY (REPLANTING) FUND ORDINANCE 1952  
 (No. 8 of 1952)**

**PERATURAN-PERATURAN PIHAK BERKUASA KEMAJUAN PEKEBUN KECIL  
 PERUSAHAAN GETAH (SKIM NO. 6) 1981**

**RUBBER INDUSTRY SMALLHOLDERS DEVELOPMENT AUTHORITY  
 (SCHEME NO. 6) REGULATIONS 1981**

Pada menjalankan kuasa yang diberikan oleh perenggan 8 Peraturan-Peraturan Pihak Berkuasa Kemajuan Pekebun Kecil Perusahaan Getah (Skim No. 6) 1981, saya Ramlie bin Tumin, Pengarah RISDA Negeri Kedah Darul Aman dengan ini memberitahu notis bahawa “Daftar Permohonan-Permohonan Untuk Bantuan-Bantuan Tanam Semula Kebun-Kebun Kecil Getah” bagi tahun 2021 akan dibuka mulai dari 1 Januari 2021 dan ditutup pada 31 Disember 2021.

2. Permohonan-permohonan hendaklah dibuat di atas borang yang ditentukan yang boleh didapati daripada mana-mana berikut:

- (i) Pejabat RISDA Negeri, Jalan Telok Wan Jah, 05990 Alor Setar, Kedah Darul Aman.
- (ii) Pejabat RISDA Daerah:
  - (a) Kota Setar/Kubang Pasu/Pendang/Langkawi
  - (b) Padang Terap, Kuala Nerang
  - (c) Kuala Muda/Yan, Sungai Petani
  - (d) Sik
  - (e) Kulim/Bandar Baharu, Kulim
  - (f) Baling
- (iii) Pejabat RISDA Stesen di seluruh Negeri Kedah Darul Aman.
- (iv) Kakitangan Luar Pihak Berkuasa Kemajuan Pekebun Kecil Perusahaan Getah (RISDA).
- (v) Portal Rasmi RISDA <http://www.risda.gov.my> pada pautan “Permohonan Bantuan Tanam Semula (TS Online)”.

3. Permohonan yang tidak dibuat dalam borang yang ditentukan atau tidak diterima dalam tempoh yang ditetapkan atau yang tidak dibuat terhadap kebun kecil yang didaftarkan di bawah perenggan 7 Peraturan-Peraturan Pihak Berkuasa Kemajuan Pekebun Kecil Perusahaan Getah (Skim No. 6) 1981, boleh dianggap sebagai permohonan-permohonan yang tidak dilayani.

In exercise of the powers conferred by paragraph 8 of the Rubber Industry Smallholders Development Authority (Scheme No. 6) Regulations 1981, I Ramlie bin Tumin State RISDA Director of the State of Kedah Darul Aman, hereby give notice that the “Register of Applications for Grant for the Replanting of Rubber Smallholdings” for the year 2021 shall be opened on the 1 day of January 2021 and shall be closed on the 31 December 2021.

2. Application should be made in the prescribed application forms obtainable from any of the followings:

- (i) State RISDA Office at Jalan Telok Wan Jah, 05990 Alor Setar, Kedah Darul Aman.
- (ii) RISDA District Officers at:
  - (a) Kota Setar/Kubang Pasu/Pendang/Langkawi
  - (b) Padang Terap, Kuala Nerang

(c) Kuala Muda/Yan, Sungai Petani

(d) Sik

(e) Kulim/Bandar Baharu, Kulim

(f) Baling

(iii) Station RISDA Office at The Whole State of Kedah Darul Aman.

(iv) Field Staff of the Rubber Industry Smallholders Development Authority (RISDA).

(v) RISDA Portal <http://www.risda.gov.my> click on “Application For Replanting Grant (TS Online)”.

3. Application which is not made on the prescribed application forms or is not received within the prescribed period or is not made in respect of a smallholding registered under paragraph 7 of the Rubber Industry Smallholder Development Authority (Scheme No. 6) Regulations 1981 may be considered as an inadmissible application.

Bertarikh 23 Disember 2020

Dated 23 December 2020

[PSU(K) 1164-1400; RISDAK.100-1/6/1(5)]

RAMLIE BIN TUMIN  
*Pengarah RISDA Negeri  
Kedah/  
State RISDA Director  
Kedah*

AKTA KERAJAAN TEMPATAN 1976  
(Akta 171)

Di Bawah Subseksyen 55(6)

**No. 104.**

MAJLIS BANDARAYA ALOR SETAR  
KEDAH DARUL AMAN  
BAJET TAHUN 2021

ANGGARAN HASIL

	RM	RM
Hasil Cukai	47,984,738.00	
Hasil Bukan Cukai	27,168,144.00	
Terimaan Bukan Hasil	12,150,003.00	
Jumlah Anggaran Hasil		<u>87,302,885.00</u>

WARTA KERAJAAN NEGERI KEDAH DARUL AMAN

130

[4hb Feb. 2021

ANGGARAN PERBELANJAAN MENGURUS

Emolumen	39,957,687.00	
Perkhidmatan dan Bekalan	42,033,385.00	
Aset	624,553.00	
Pemberian dan Kenaan Tetap	1,355,450.00	
Lain-lain Perbelanjaan	910,710.00	
Jumlah Anggaran Perbelanjaan Mengurus		84,881,785.00
Lebihan/(Defisit) Perbelanjaan Mengurus		2,421,100.00

PERBELANJAAN PEMBANGUNAN

Daripada Kumpulan Wang Majlis	5,528,040.00	
Lebihan/(Defisit)		(3,106,940.00)

Disahkan oleh Majlis Mesyuarat Kerajaan Negeri Kedah pada 9 Disember 2020.  
[PSU(K) 451-1442 SK. 1]

MOHAMAD AZLEE BIN AHMAD  
*Setiausaha Majlis Mesyuarat Kerajaan  
Kedah*

**No. 105.**

MAJLIS PERBANDARAN SUNGAI PETANI DAN  
PENGURUSAN KOMPLEKS SP PLAZA  
KEDAH DARUL AMAN  
BAJET TAHUN 2021

ANGGARAN HASIL

	RM	RM
Hasil Cukai	53,853,234.00	
Hasil Bukan Cukai	24,710,216.00	
Terimaan Bukan Hasil	7,932,050.00	
Jumlah Anggaran Hasil		86,495,500.00

ANGGARAN PERBELANJAAN MENGURUS

Emolumen	26,682,443.00
Perkhidmatan dan Bekalan	44,932,957.00
Aset	887,700.00



# WARTA KERAJAAN NEGERI KEDAH DARUL AMAN

4hb Feb. 2021]

131

Pemberian dan Kenaan Tetap	2,529,600.00	
Lain-lain Perbelanjaan	1,998,470.00	
		77,031,170.00
Jumlah Anggaran Perbelanjaan Mengurus		9,464,330.00

PERBELANJAAN PEMBANGUNAN

Daripada Kumpulan Wang Majlis	13,296,330.00	
		(3,832,000.00)

Disahkan oleh Majlis Mesyuarat Kerajaan Negeri Kedah pada 9 Disember 2020.  
[PSU(K) 452-1442 SK. 1]

MOHAMAD AZLEE BIN AHMAD  
*Setiausaha Majlis Mesyuarat Kerajaan  
Kedah*

**No. 106.**

MAJLIS PERBANDARAN LANGKAWI  
KEDAH DARUL AMAN  
BAJET TAHUN 2021

ANGGARAN HASIL

	RM	RM
Hasil Cukai	18,514,400.00	
Hasil Bukan Cukai	14,175,843.00	
Terimaan Bukan Hasil	2,052,799.00	
Jumlah Anggaran Hasil		34,743,042.00

ANGGARAN PERBELANJAAN MENGURUS

Emolumen	10,170,020.00	
Perkhidmatan dan Bekalan	22,218,899.00	
Aset	1,055,202.00	
Pemberian dan Kenaan Tetap	2,091,512.00	
Lain-lain Perbelanjaan	340,020.00	
Jumlah Anggaran Perbelanjaan Mengurus		35,875,653.00
Lebihan/(Defisit) Perbelanjaan Mengurus		(1,132,611.00)

WARTA KERAJAAN NEGERI KEDAH DARUL AMAN

132

[4hb Feb. 2021

PERBELANJAAN PEMBANGUNAN

Daripada Kumpulan Wang Majlis	3,096,510.00	
Lebihan/(Defisit)		(4,229,121.00)
Disahkan oleh Majlis Mesyuarat Kerajaan Negeri Kedah pada 9 Disember 2020. [PSU(K) 453-1442 SK. 1]		

MOHAMAD AZLEE BIN AHMAD  
*Setiausaha Majlis Mesyuarat Kerajaan  
Kedah*

**No. 107.**

MAJLIS PERBANDARAN KULIM  
KEDAH DARUL AMAN  
BAJET TAHUN 2021

ANGGARAN HASIL

	RM	RM
Hasil Cukai	19,730,000.00	
Hasil Bukan Cukai	20,010,000.00	
Terimaan Bukan Hasil	6,270,000.00	
Jumlah Anggaran Hasil		46,010,000.00

ANGGARAN PERBELANJAAN MENGURUS

Emolumen	18,267,080.00	
Perkhidmatan dan Bekalan	23,677,850.00	
Aset	3,158,060.00	
Pemberian dan Kenaan Tetap	505,010.00	
Lain-lain Perbelanjaan	402,000.00	
Jumlah Anggaran Perbelanjaan Mengurus		46,010,000.00
Lebihan/(Defisit) Perbelanjaan Mengurus		0.00

PERBELANJAAN PEMBANGUNAN

Daripada Kumpulan Wang Majlis	2,500,000.00	
Lebihan/(Defisit)		(2,500,000.00)

Disahkan oleh Majlis Mesyuarat Kerajaan Negeri Kedah pada 9 Disember 2020.  
[PSU(K) 454-1442 SK. 1]

MOHAMAD AZLEE BIN AHMAD  
*Setiausaha Majlis Mesyuarat Kerajaan  
Kedah*

**No. 108.**

MAJLIS PERBANDARAN KUBANG PASU  
KEDAH DARUL AMAN  
BAJET TAHUN 2021

## ANGGARAN HASIL

	RM	RM
Hasil Cukai	9,117,719.15	
Hasil Bukan Cukai	10,152,581.35	
Terimaan Bukan Hasil	10,731,783.51	
Jumlah Anggaran Hasil		30,002,084.01

## ANGGARAN PERBELANJAAN MENGURUS

Emolumen	8,247,858.98	
Perkhidmatan dan Bekalan	19,185,014.70	
Aset	680,370.00	
Pemberian dan Kenaan Tetap	210,020.00	
Lain-lain Perbelanjaan	404,120.00	
Jumlah Anggaran Perbelanjaan Mengurus		28,727,383.68
Lebihan/(Defisit) Perbelanjaan Mengurus		1,274,700.33

## PERBELANJAAN PEMBANGUNAN

Daripada Kumpulan Wang Majlis	2,549,030.00	
Lebihan/(Defisit)		(1,274,329.67)

Disahkan oleh Majlis Mesyuarat Kerajaan Negeri Kedah pada 9 Disember 2020.  
[PSU(K) 455-1442 SK. 1]

MOHAMAD AZLEE BIN AHMAD  
*Setiausaha Majlis Mesyuarat Kerajaan  
Kedah*

WARTA KERAJAAN NEGERI KEDAH DARUL AMAN

134

[4hb Feb. 2021

**No. 109.**

MAJLIS DAERAH BALING  
KEDAH DARUL AMAN  
BAJET TAHUN 2021

ANGGARAN HASIL

	RM	RM
Hasil Cukai	4,581,000.00	
Hasil Bukan Cukai	9,689,590.00	
Terimaan Bukan Hasil	4,062,458.00	
Jumlah Anggaran Hasil		18,333,048.00

ANGGARAN PERBELANJAAN MENGURUS

Emolumen	8,459,800.00	
Perkhidmatan dan Bekalan	8,895,610.00	
Aset	1,092,370.00	
Pemberian dan Kenaan Tetap	434,000.00	
Lain-lain Perbelanjaan	120,010.00	
Jumlah Anggaran Perbelanjaan Mengurus		19,001,790.00
Lebihan/(Defisit) Perbelanjaan Mengurus		(668,742.00)

PERBELANJAAN PEMBANGUNAN

Daripada Kumpulan Wang Majlis	1,255,000.00	
Lebihan/(Defisit)		(1,923,742.00)

Disahkan oleh Majlis Mesyuarat Kerajaan Negeri Kedah pada 9 Disember 2020.  
[PSU(K) 456-1442 SK. 1]

MOHAMAD AZLEE BIN AHMAD  
*Setiausaha Majlis Mesyuarat Kerajaan  
Kedah*

# WARTA KERAJAAN NEGERI KEDAH DARUL AMAN

4hb Feb. 2021]

135

## No. 110.

MAJLIS DAERAH PENDANG  
KEDAH DARUL AMAN  
BAJET TAHUN 2021

### ANGGARAN HASIL

	RM	RM
Hasil Cukai	2,400,000.00	
Hasil Bukan Cukai	4,127,056.00	
Terimaan Bukan Hasil	5,907,075.00	
Jumlah Anggaran Hasil		<u>12,434,131.00</u>

### ANGGARAN PERBELANJAAN MENGURUS

Emolumen	3,974,435.00	
Perkhidmatan dan Bekalan	5,536,713.00	
Aset	556,080.00	
Pemberian dan Kenaan Tetap	115,072.00	
Lain-lain Perbelanjaan	121,652.00	
Jumlah Anggaran Perbelanjaan Mengurus		<u>10,303,952.00</u>
Lebihan/(Defisit) Perbelanjaan Mengurus		<u>2,130,179.00</u>

### PERBELANJAAN PEMBANGUNAN

Daripada Kumpulan Wang Majlis	495,000.00	
Lebihan/(Defisit)		<u>1,635,179.00</u>

Disahkan oleh Majlis Mesyuarat Kerajaan Negeri Kedah pada 9 Disember 2020.  
[PSU(K) 457-1442 SK. 1]

MOHAMAD AZLEE BIN AHMAD  
*Setiausaha Majlis Mesyuarat Kerajaan  
Kedah*

WARTA KERAJAAN NEGERI KEDAH DARUL AMAN

136

[4hb Feb. 2021

**No. 111.**

MAJLIS DAERAH YAN  
KEDAH DARUL AMAN  
BAJET TAHUN 2021

ANGGARAN HASIL

	RM	RM
Hasil Cukai	1,059,166.83	
Hasil Bukan Cukai	3,491,990.00	
Terimaan Bukan Hasil	2,005,400.00	
Jumlah Anggaran Hasil		<u>6,556,556.83</u>

ANGGARAN PERBELANJAAN MENGURUS

Emolumen	2,920,233.14	
Perkhidmatan dan Bekalan	3,973,240.51	
Aset	149,370.00	
Pemberian dan Kenaan Tetap	195,208.67	
Lain-lain Perbelanjaan	304,630.00	
Jumlah Anggaran Perbelanjaan Mengurus		<u>7,542,682.32</u>
Lebihan/(Defisit) Perbelanjaan Mengurus		<u>(986,125.49)</u>

PERBELANJAAN PEMBANGUNAN

Daripada Kumpulan Wang Majlis	350,000.00	
Jumlah Lebihan/(Kekurangan)		<u>(1,336,125.49)</u>

Disahkan oleh Majlis Mesyuarat Kerajaan Negeri Kedah pada 9 Disember 2020.  
[PSU(K) 458-1442 SK. 1]

MOHAMAD AZLEE BIN AHMAD  
*Setiausaha Majlis Mesyuarat Kerajaan  
Kedah*

# WARTA KERAJAAN NEGERI KEDAH DARUL AMAN

4hb Feb. 2021]

137

## No. 112.

MAJLIS DAERAH SIK  
KEDAH DARUL AMAN  
BAJET TAHUN 2021

### ANGGARAN HASIL

	RM	RM
Hasil Cukai	1,010,010.00	
Hasil Bukan Cukai	2,573,780.00	
Terimaan Bukan Hasil	2,453,665.00	
Jumlah Anggaran Hasil		<u>6,037,455.00</u>

### ANGGARAN PERBELANJAAN MENGURUS

Emolumen	2,645,226.73	
Perkhidmatan dan Bekalan	3,486,852.98	
Aset	581,750.00	
Pemberian dan Kenaan Tetap	116,010.00	
Lain-lain Perbelanjaan	81,030.00	
Jumlah Anggaran Perbelanjaan Mengurus		<u>6,910,869.71</u>
Lebihan/(Defisit) Perbelanjaan Mengurus		<u>(873,414.71)</u>

### PERBELANJAAN PEMBANGUNAN

Daripada Kumpulan Wang Majlis	310,000.00	
Jumlah Anggaran Pembangunan		<u>(1,183,414.71)</u>

Disahkan oleh Majlis Mesyuarat Kerajaan Negeri Kedah pada 9 Disember 2020.  
[PSU(K) 459-1442 SK. 1]

MOHAMAD AZLEE BIN AHMAD  
*Setiausaha Majlis Mesyuarat Kerajaan  
Kedah*

# WARTA KERAJAAN NEGERI KEDAH DARUL AMAN

138

[4hb Feb. 2021

## No. 113.

MAJLIS DAERAH PADANG TERAP  
KEDAH DARUL AMAN  
BAJET TAHUN 2021

### ANGGARAN HASIL

	RM	RM
Hasil Cukai	1,748,098.00	
Hasil Bukan Cukai	2,698,876.00	
Terimaan Bukan Hasil	2,186,998.00	
Jumlah Anggaran Hasil		<u>6,633,972.00</u>

### ANGGARAN PERBELANJAAN MENGURUS

Emolumen	3,308,553.30	
Perkhidmatan dan Bekalan	3,499,631.00	
Aset	340,370.00	
Pemberian dan Kenaan Tetap	258,070.00	
Lain-lain Perbelanjaan	134,100.00	
Jumlah Anggaran Perbelanjaan Mengurus		<u>7,540,724.50</u>
Lebihan/(Defisit) Perbelanjaan Mengurus		<u>(906,752.50)</u>

### PERBELANJAAN PEMBANGUNAN

Daripada Kumpulan Wang Majlis	365,000.00	
Lebihan/(Defisit)		<u>(1,271,752.50)</u>

Disahkan oleh Majlis Mesyuarat Kerajaan Negeri Kedah pada 9 Disember 2020.  
[PSU(K) 460-1442 SK. 1]

MOHAMAD AZLEE BIN AHMAD  
*Setiausaha Majlis Mesyuarat Kerajaan  
Kedah*



# WARTA KERAJAAN NEGERI KEDAH DARUL AMAN

4hb Feb. 2021]

139

**No. 114.**

MAJLIS DAERAH BANDAR BAHARU  
KEDAH DARUL AMAN  
BAJET TAHUN 2021

ANGGARAN HASIL

	RM	RM
Hasil Cukai	2,068,520.86	
Hasil Bukan Cukai	2,267,900.00	
Terimaan Bukan Hasil	1,474,144.00	
Jumlah Anggaran Hasil		5,810,564.86

ANGGARAN PERBELANJAAN MENGURUS

Emolumen	2,304,835.13	
Perkhidmatan dan Bekalan	3,802,348.04	
Aset	1,094,030.00	
Pemberian dan Kenaan Tetap	130,020.00	
Lain-lain Perbelanjaan	163,040.00	
Jumlah Anggaran Perbelanjaan Mengurus		7,494,273.17
Lebihan/(Defisit) Perbelanjaan Mengurus		(1,683,708.31)

PERBELANJAAN PEMBANGUNAN

Daripada Kumpulan Wang Majlis	200,000.00	
Lebihan/(Defisit)		(1,883,708.31)

Disahkan oleh Majlis Mesyuarat Kerajaan Negeri Kedah pada 9 Disember 2020.  
[PSU(K) 461-1442 SK. 1]

MOHAMAD AZLEE BIN AHMAD  
*Setiausaha Majlis Mesyuarat Kerajaan  
Kedah*

KANUN TANAH NEGARA  
(Akta 56 tahun 1965)  
NATIONAL LAND CODE  
(Act 56 of 1965)

**No. 115.**

PERISYTIHARAN DI BAWAH SEKSYEN 62  
SIMPANAN TANAH BAGI PENGGUNAAN AM

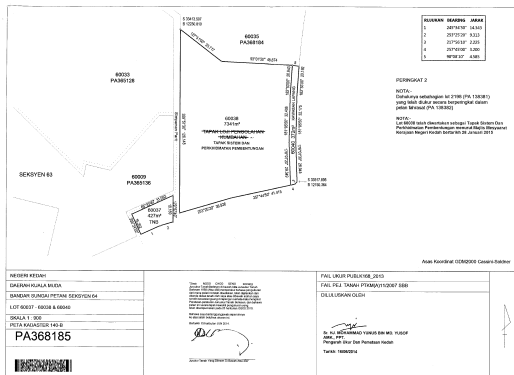
DECLARATION UNDER SECTION 62  
RESERVATION OF LAND FOR PUBLIC PURPOSE

Pada menjalankan kuasa yang diberikan oleh seksyen 62 Kanun Tanah Negara, maka inilah Pihak Yang Berkuasa Negeri mengisytiharkan bahawa lengkungan yang tersebut di dalam Jadual di bawah ini dan dipetakan di atas Peta Pejabat Ukur No. P.A. 368185 yang disimpan di Pejabat Pengarah Ukur, Kedah dikehendaki bagi maksud penggunaan am iaitu “Tapak Sistem dan Perkhidmatan Pembentungan” dan dilantik Pesuruhjaya Tanah Persekutuan sebagai Pegawai Pengawal dan dipertugaskan Jabatan Perkhidmatan Pembentungan menyelenggarakanannya.

In exercise of the powers conferred by section 62 of the National Land Code, the State Authority hereby declares that the land described in the Schedule hereto and delineated upon Certified Plan No. P.A. 368185 deposited in the Office of the Chief Surveyor, Kedah is reserved for a public purpose namely “Site for Sewerage Services System” and to be controlled by the Federal Land Commissioner and to be duty to Jabatan Perkhidmatan Pembentungan.

JADUAL/SCHEDULE

Mukim—Bandar Sungai Petani, Seksyen 64. Daerah—Kuala Muda. Lot—60038. Keluasan—7341 meter persegi.



Bertarikh

Dated

[PSU(K) 156-1436; PTG/KED/K/631/2014/06(7)]

MOHAMAD AZLEE BIN AHMAD  
*Setiausaha Majlis Mesyuarat Kerajaan  
Kedah/  
Secretary State Executive Council  
Kedah*

No. 116.

PERISYTIHARAN DI BAWAH SEKSYEN 62  
SIMPANAN TANAH BAGI PENGGUNAAN AM

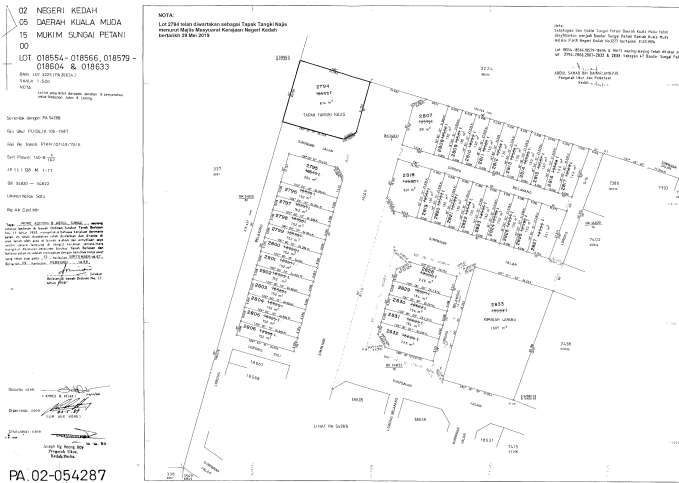
DECLARATION UNDER SECTION 62  
RESERVATION OF LAND FOR PUBLIC PURPOSE

Pada menjalankan kuasa yang diberikan oleh seksyen 62 Kanun Tanah Negara, maka inilah Pihak Yang Berkuasa Negeri mengisytiharkan bahawa lengkongan yang tersebut di dalam Jadual di bawah ini dan dipetakan di atas Peta Pejabat Ukur No. P.A. 02-054287 yang disimpan di Pejabat Pengarah Ukur, Kedah dikehendaki bagi maksud penggunaan am iaitu “Tapak Tangki Najis” dan dilantik Setiausaha Kerajaan Negeri Kedah sebagai Pegawai Pengawal dan dipertugaskan Majlis Perbandaran Sungai Petani Kedah (MPSPK) menyelenggarakannya.

In exercise of the powers conferred by section 62 of the National Land Code, the State Authority hereby declares that the land described in the Schedule hereto and delineated upon Certified Plan No. P.A. 02-054287 deposited in the Office of the Chief Surveyor, Kedah is reserved for a public purpose namely “Tapak Tangki Najis” and to be controlled by the Setiausaha Kerajaan Negeri Kedah and to be duty to Majlis Perbandaran Sungai Petani Kedah (MPSPK).

JADUAL/SCHEDULE

Mukim—Sungai Petani. Daerah—Kuala Muda. Lot—2794. Keluasan—814 meter persegi.



Bertarikh

Dated

[PSU(K) 194-1440; PTG/KED/K/415/2018/03(8)]

MOHAMAD AZLEE BIN AHMAD  
Setiausaha Majlis Mesyuarat Kerajaan  
Kedah/  
Secretary State Executive Council  
Kedah

**No. 117.**

PERISYTIHARAN DI BAWAH SEKSYEN 62  
SIMPANAN TANAH BAGI PENGGUNAAN AM

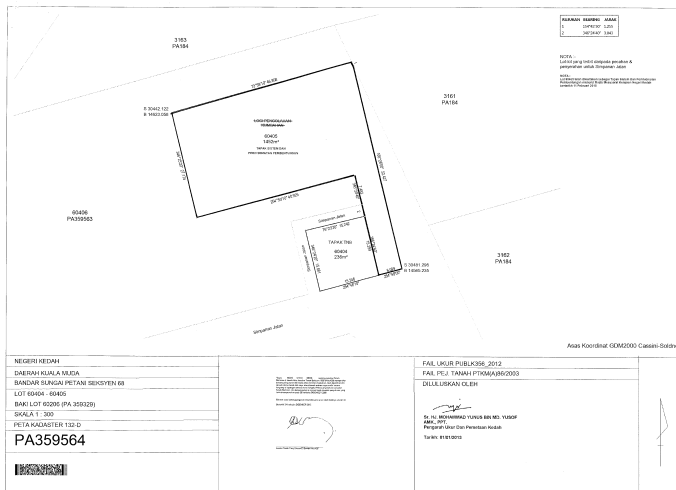
DECLARATION UNDER SECTION 62  
RESERVATION OF LAND FOR PUBLIC PURPOSE

Pada menjalankan kuasa yang diberikan oleh seksyen 62 Kanun Tanah Negara, maka inilah Pihak Yang Berkuasa Negeri mengisytiharkan bahawa lengkongan yang tersebut di dalam Jadual di bawah ini dan dipetakan di atas Peta Pejabat Ukur No. P.A. 359564 yang disimpan di Pejabat Pengarah Ukur, Kedah dikehendaki bagi maksud penggunaan am iaitu “Tapak Sistem dan Perkhidmatan Pembentungan” dan dilantik Pesuruhjaya Tanah Persekutuan sebagai Pegawai Pengawal dan dipertugaskan Jabatan Perkhidmatan Pembentungan menyelenggarakanannya.

In exercise of the powers conferred by section 62 of the National Land Code, the State Authority hereby declares that the land described in the Schedule hereto and delineated upon Certified Plan No. P.A. 359564 deposited in the Office of the Chief Surveyor, Kedah is reserved for a public purpose namely “Site for Sewerage Services System” and to be controlled by the Federal Land Commissioner and to be duty to Jabatan Perkhidmatan Pembentungan.

JADUAL/SCHEDULE

Mukim—Bandar Sungai Petani, Seksyen 68. Daerah—Kuala Muda. Lot—60405. Keluasan—1452 meter persegi.



Bertarikh

Dated

[PSU(K) 31-1436; PTG/KED/K/415/2014/03(8)]

MOHAMAD AZLEE BIN AHMAD  
*Setiausaha Majlis Mesyuarat Kerajaan  
Kedah/*  
*Secretary State Executive Council  
Kedah*

**No. 118.**

PERISYTIHARAN DI BAWAH SEKSYEN 62  
SIMPANAN TANAH BAGI PENGGUNAAN AM

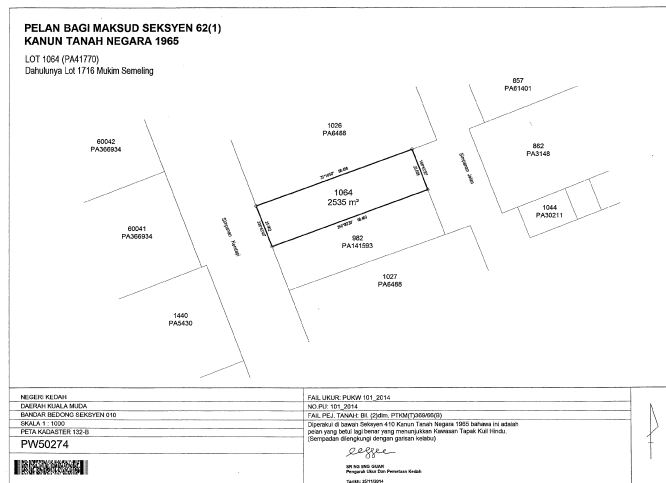
DECLARATION UNDER SECTION 62  
RESERVATION OF LAND FOR PUBLIC PURPOSE

Pada menjalankan kuasa yang diberikan oleh seksyen 62 Kanun Tanah Negara, maka inilah Pihak Yang Berkuasa Negeri mengisytiharkan bahawa lengkongan yang tersebut di dalam Jadual di bawah ini dan dipetakan di atas Peta Pejabat Ukur No. P.W. 50274 yang disimpan di Pejabat Pengarah Ukur, Kedah dikehendaki bagi maksud penggunaan am iaitu “Tapak Kuil Hindu” dan dilantik Setiausaha Kerajaan Negeri Kedah sebagai Pegawai Pengawal dan dipertugaskan Persatuan Pengurusan Kovil Sri Siddhi Vinayagar Thirukovil, Bedong Kedah menyelenggarakanannya.

In exercise of the powers conferred by section 62 of the National Land Code, the State Authority hereby declares that the land described in the Schedule hereto and delineated upon Certified Plan No. P.W. 50274 deposited in the Office of the Chief Surveyor, Kedah is reserved for a public purpose namely “Tapak Kuil Hindu” and to be controlled by the Setiausaha Kerajaan Negeri Kedah and to be duty to Persatuan Pengurusan Kovil Sri Siddhi Vinayagar Thirukovil, Bedong Kedah.

JADUAL/SCHEDULE

Mukim—Bandar Bedong, Seksyen 010. Daerah—Kuala Muda. Lot—1064. Keluasan—2535 meter persegi.



Bertarikh

Dated

[PSU(K) 306-1439; PTG/KED/K/406/2015/03(18)]

MOHAMAD AZLEE BIN AHMAD  
Setiausaha Majlis Mesyuarat Kerajaan  
Kedah/  
Secretary State Executive Council  
Kedah

**No. 119.**

PERISYTIHARAN DI BAWAH SEKSYEN 62  
SIMPANAN TANAH BAGI PENGGUNAAN AM

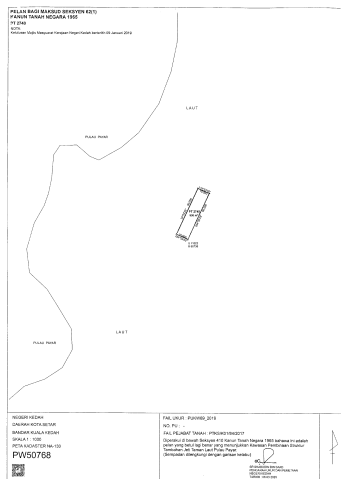
DECLARATION UNDER SECTION 62  
RESERVATION OF LAND FOR PUBLIC PURPOSE

Pada menjalankan kuasa yang diberikan oleh seksyen 62 Kanun Tanah Negara, maka inilah Pihak Yang Berkuasa Negeri mengisytiharkan bahawa lengkungan yang tersebut di dalam Jadual di bawah ini dan dipetakan di atas Peta Pejabat Ukur No. P.W. 50768 yang disimpan di Pejabat Pengarah Ukur, Kedah dikehendaki bagi maksud penggunaan am iaitu “Pembinaan Struktur Tambahan Jeti Taman Laut Pulau Payar” dan dilantik Setiausaha Kerajaan Negeri Kedah sebagai Pegawai Pengawal dan dipertugaskan Pesuruhjaya Tanah Persekutuan menyelenggarakannya.

In exercise of the powers conferred by section 62 of the National Land Code, the State Authority hereby declares that the land described in the Schedule hereto and delineated upon Certified Plan No. P.W. 50768 deposited in the Office of the Chief Surveyor, Kedah is reserved for a public purpose namely “Pembinaan Struktur Tambahan Jeti Taman Laut Pulau Payar” and to be controlled by the Setiausaha Kerajaan Negeri Kedah and to be duty to Pesuruhjaya Tanah Persekutuan.

JADUAL/SCHEDULE

Mukim—Bandar Kuala Kedah. Daerah—Kota Setar. P.T.—2740. Keluasan—900 meter persegi.



Bertarikh

Dated

[PSU(K) 128-1440; PTG/KED/K/414/2018/03(6)]

MOHAMAD AZLEE BIN AHMAD  
*Setiausaha Majlis Mesyuarat Kerajaan  
Kedah/  
Secretary State Executive Council  
Kedah*

**No. 120.**

(Seksyen 175A)

NOTIS BERHUBUNG DENGAN PENYEDIAAN DOKUMEN HAKMILIK  
DAFTAR SEMENTARA

(Section 175A)

NOTICE RELATING TO THE PREPARATION OF A PROVISIONAL REGISTER  
DOCUMENT OF TITLE

Pada menjalankan kuasa-kuasa yang diberikan oleh Bab 4 Bahagian Sepuluh Kanun Tanah Negara.

Notis adalah dengan ini diberi bahawa adalah dicadangkan untuk menyediakan suatu dokumen hakmilik daftaran sementara berhubungan dengan hartanah yang diperihalkan dalam Jadual di bawah ini kerana sebab-sebab berikut:

2. Selepas penyiaran notis ini dalam *Warta*, tiada Pendaftar atau Pentadbir Tanah boleh menerima untuk pendaftaran apa-apa instrument urusniaga yang menyentuh tanah itu, atau memasukkan apa-apa kaveat sendirian di bawah seksyen 322 atau apa-apa kaveat pemegang lien di bawah seksyen 330 berkenaan dengannya, sehingga pemasukan itu dalam dokumen hakmilik daftaran sementara telah disahkan di bawah seksyen 175F.
3. Mana-mana orang atau badan yang mempunyai kepentingan dalam tanah tersebut boleh memohon tiga bulan penyiaran notis ini dalam *Warta* kepada \*Pendaftar/Pentadbir Tanah dalam Borang 10F bahawa nama \*tuan punya/ mana-mana orang yang mempunyai kepentingan berdaftar atau kepentingan yang boleh didaftarkan dimasukkan dalam dokumen hakmilik daftaran sementara.
4. Mana-mana orang atau badan yang ada memiliki dokumen hakmilik keluaran hendaklah, dalam tempoh tiga bulan tersebut, menghantarnya kepada \*Pendaftar/Pentadbir Tanah.

In exercise of the powers conferred by Chapter 4 of Part Ten of the National Land Code.

Notice is hereby given that it is proposed to prepare a provisional register document of title relating to the land described in the Schedule below for the following reasons:

2. Upon publication in the *Gazette* of this notice, no Registrar or Land Administrator shall accept for registration any instrument of dealing affecting the land, or enter any private caveat under section 330 in respect thereof, until the entry in the provisional document of title has been authenticated under section 175F.
3. Any person or body having interest in the said land may apply within three months of the publications in the *Gazette* of this notice to the \*Registrar/ Land Administrator in Form 10F that the name of the proprietor/any person having registered or registrable interest be entered in the provisional register document of title.

4. Any person or body who is in possession of the issue document of title there to shall within the said three months, deliver it to the \*Register/Land Administrator.

## JADUAL/SCHEDULE

Bandar/Pekan/Mukim/Town/Village/Mukim—Sanglang. Daerah/District—Kubang Pasu. Jenis dan No. Hakmilik/Description and No. of Title—SAH 108/1355. Luas/Area—0.652 hektar/hectares.

Bertarikh 11 Januari 2021

Dated 11 January 2021

[PSU(K) 946-1379 Jd. 244; PTKP/B/14/2016(05)]

MUHAMMAD IZZAT BIN SUKERI  
*Penolong Pentadbir Tanah Kubang Pasu  
b.p. Pentadbir Tanah Kubang Pasu  
Kedah/  
Assistant Land Administrator Kubang Pasu  
for Land Administrator Kubang Pasu  
Kedah*

**No. 121.**

(Seksyen 168)

NOTIS BERKENAAN DENGAN CADANGAN HENDAK MENGELUARKAN  
HAKMILIK SAMBUNGAN (ATAU SURATAN YANG DIKELUARKAN YANG  
BAHARU SEBAGAI GANTINYA)

(Section 168)

NOTICE OF INTENTION TO ISSUE TITLE IN CONTINUATION  
(OR NEW ISSUE DOCUMENT IN LIEU THEREOF)

Pada menjalankan kuasa yang diberikan oleh seksyen 168 Kanun Tanah Negara, notis adalah dengan ini diberi bahawa adalah dicadangkan hendak mengeluarkan hakmilik sambungan bagi tanah-tanah yang tersebut dalam Jadual di bawah ini kerana sebab-sebab yang berikut:

Hilang dalam simpanan.

In exercise of the powers conferred by section 168 of the National Land Code, notice is hereby given that it is proposed to issue title in continuation to the lands described in the Schedule below for the following reasons:

Title has been lost.



JADUAL/SCHEDULE

Mukim	No. Lot/Bahagian dan No. Fail		Keluasan/Jenis dan No. Surat Hakmilik	
<i>Mukim</i>	<i>Lot No./Share and File No.</i>		<i>Area/Description and No. of Title</i>	
			Hektar/ <i>Hectares</i>	G.M.
Bakai	5180	PTB/B/I/H/45/2020	0.4737	1561
Pulai	8459	PTB/B/I/H/48/2020	0.5087	509
Pekan Tawar	695	PTB/B/I/H/49/2020	4.2185	29
Bongor	1329	PTB/B/I/H/50/2020	1.1787	39
Kupang	1583	PTB/B/I/H/51/2020	0.5542	4128
Kupang	1586	PTB/B/I/H/51/2020	0.632	4125
Pulai	1523	PTB/B/I/H/53/2020	0.5087	509
Kupang	3959	PTB/B/I/H/55/2020	0.5411	4241
Teloi Kanan	3762	PTB/B/I/H/56/2020	3.8546	1955
Kupang	567	PTB/B/I/H/57/2020	0.0534	8190
Bandar Kupang	9563	PTB/B/I/H/58/2020	0.6056	191
Bandar Kupang	9564	PTB/B/I/H/59/2020	0.2807	192
Bandar Kupang	9846	PTB/B/I/H/59/2020	0.0223	401
				P.M.
Kupang	70442	PTB/B/I/H/60/2020	0.4135	1275
				G.M.
Kupang	5967	PTB/B/I/H/62/2020	0.6504	4980
Kupang	4997	PTB/B/I/H/63/2020	0.5814	2834
Pulai	7612	PTB/B/I/H/64/2020	0.5059	1532
Pekan Kg. Lalang	2299	PTB/B/I/H/65/2020	0.632	103
Pulai	1655	PTB/B/I/H/66/2020	0.6933	4191
Tawar	2264	PTB/B/I/H/67/2020	1.2546	3774
Kupang	3876	PTB/B/I/H/68/2020	1.0277	4369
Siong	59	PTB/B/I/H/69/2020	1.1053	1960
Kupang	5013	PTB/B/I/H/70/2020	0.855	4846

Mukim	No. Lot/Bahagian dan No. Fail		Keluasan/Jenis dan No. Surat Hakmilik	
<i>Mukim</i>	<i>Lot No./Share and File No.</i>		<i>Area/Description and No. of Title</i>	
			Hektar/ <i>Hectares</i>	G.M.
Teloi Kanan	5490	PTB/B/I/H/71/2020	0.784	1499
Kupang	6013	PTB/B/I/H/72/2020	0.7878	4741
Pulai	9295	PTB/B/I/H/73/2020	2.677	1652
Teloi Kanan	6054	PTB/B/I/H/74/2020	1.2495	2080
Kupang	7329	PTB/B/I/H/75/2020	2.2183	6930
Tawar	1202	PTB/B/I/H/76/2020	1.6642	1295
			Meter Persegi/ <i>Square Metres</i>	
Bandar Kuala Ketil	3943	PTB/B/I/H/79/2020	124	265
			Hektar/ <i>Hectares</i>	
Siong	1703	PTB/B/I/H/80/2020	0.736	2613
Kupang	3078	PTB/B/I/H/81/2020	1.9374	1821
Kupang	9874	—	0.6685	7967
				P.M.
Siong	5582	PTB/B/I/H/83/2020	0.3613	67
Kupang	7243	PTB/B/I/H/84/2020	0.3566	46
				G.M.
Kupang	4731	PTB/B/I/H/85/2020	1.5565	4997
Kupang	6441	PTB/B/I/H/86/2020	0.9031	7164
Pulai	8355	PTB/B/I/H/87/2020	3.6308	1256
			Meter Persegi/ <i>Square Metres</i>	
Pekan Pulai	302	PTB/B/I/H/87/2020	223	1804
			Hektar/ <i>Hectares</i>	
Pulai	4221	PTB/B/I/H/88/2020	1.1131	2966

Mukim	No. Lot/Bahagian dan No. Fail		Keluasan/Jenis dan No. Surat Hakmilik	
<i>Mukim</i>	<i>Lot No./Share and File No.</i>		<i>Area/Description and No. of Title</i>	
			Hektar/ <i>Hectares</i>	G.M.
Pulai	4062	PTB/B/1/H/88/2020	1.1962	3056
Pulai	11716	PTB/B/1/H/88/2020	0.5169	7851
Kupang	3173	PTB/B/1/H/89/2020	1.8694	3276
Pulai	5898	PTB/B/1/H/91/2020	0.1451	6311
Bandar Baling	1918	PTB/B/1/H/92/2020	0.7191	261
Kupang	8991	PTB/B/1/H/93/2020	1.176	1575
Bongor	2039	PTB/B/1/H/94/2020	0.6194	2117
Bongor	1747	PTB/B/1/H/94/2020	1.596	98
Bakai	3873	PTB/B/1/H/95/2020	2.9688	490

Bertarikh

Dated

[PSU(K) 97946-1379 Jld. 244; (13) dlm.PTB/B/6/2017 Jd. 2]

AISYA SHARIFATUN BINTI ABDUL MUTALIB  
*Penolong Pentadbir Tanah Baling*  
*b.p. Pentadbir Tanah Baling*  
*Kedah/*  
*Assistand Land Administrator Baling*  
*for Land Administrator Baling*  
*Kedah*

**No. 122.**

(Seksyen 168)

NOTIS BERKENAAN DENGAN CADANGAN HENDAK MENGELUARKAN  
 HAKMILIK SAMBUNGAN (ATAU SURATAN YANG DIKELUARKAN YANG  
 BAHARU SEBAGAI GANTINYA)

(Section 168)

NOTICE OF INTENTION TO ISSUE TITLE IN CONTINUATION  
 (OR NEW ISSUE DOCUMENT IN LIEU THEREOF)

Pada menjalankan kuasa yang diberikan oleh seksyen 168 Kanun Tanah Negara, notis adalah dengan ini diberi bahawa adalah dicadangkan hendak mengeluarkan hakmilik sambungan bagi tanah-tanah yang tersebut dalam Jadual di bawah ini kerana sebab-sebab yang berikut:

Hilang dalam simpanan.

In exercise of the powers conferred by section 168 of the National Land Code, notice is hereby given that it is proposed to issue title in continuation to the lands described in the Schedule below for the following reasons:

Title has been lost.

JADUAL/SCHEDULE

Bandar/Mukim	No. Lot/Bahagian dan No. Fail		Keluasan/Jenis dan No. Surat Hakmilik	
<i>Town/Mukim</i>	<i>Lot No./Share and File No.</i>		<i>Area/Description and No. of Title</i>	
			Hektar/ Hectares	G.M.
Mukim Sungai Daun	4419	PTY(B): 35/2020	0.7254	1505
Bandar Yan	781	PTY(B): 36/2020	0.2973	1122
Mukim Yan	3829	PTY(B): 37/2020	0.855	3992
Mukim Sala Besar	1068	PTY(B): 38/2020	0.6903	5965
Mukim Sala Besar	1149	PTY(B): 38/2020	1.0221	5966

Bertarikh 23 November 2020

Dated 23 November 2020

[PSU(K) 946-1379 Jd. 244; PTY(B):1/2014(WARTA) Jld. 2(86)]

MOHAMMAD AFIFI BIN MOHAMMAD  
*Penolong Pentadbir Tanah Yan  
 b.p. Pentadbir Tanah Yan  
 Kedah/  
 Assistand Land Administrator Yan  
 for Land Administrator Yan  
 Kedah*

**No. 123.**

(Seksyen 168)

NOTIS BERKENAAN DENGAN CADANGAN HENDAK MENGELUARKAN  
 HAKMILIK SAMBUNGAN (ATAU SURATAN YANG DIKELUARKAN YANG  
 BAHARU SEBAGAI GANTINYA)

(Section 168)

NOTICE OF INTENTION TO ISSUE TITLE IN CONTINUATION  
 (OR NEW ISSUE DOCUMENT IN LIEU THEREOF)

Pada menjalankan kuasa yang diberikan oleh seksyen 168 Kanun Tanah Negara, notis adalah dengan ini diberi bahawa adalah dicadangkan hendak mengeluarkan surat hakmilik sambungan bagi tanah yang tersebut dalam Jadual di bawah:

In exercise of the powers conferred by section 168 of the National Land Code, notice is hereby given that it is proposed to issue title in continuation to the land described in the Schedule below:

## JADUAL/SCHEDULE

Mukim/Bandar/*Mukim/Town*—Kedawang. No. Lot/*Lot No.*—790. Jenis dan Surat Hakmilik/*Description and No. of Title*—G.M. 1494. Sebab-sebab/*Reasons*—Hilang/*Lost*.

Bertarikh 20 Disember 2020

Dated 20 December 2020

[PSU(K) 946-1379 Jld. 243; PTL(B) I/Hilang: 39/2020(03)]

SAJARATUL ALEEYA BINTI SHAHRIL  
*Penolong Pegawai Daerah (Pendaftaran)*  
*Pejabat Daerah dan Tanah Langkawi*  
*Kedah*

**No. 124.**

(Seksyen 168)

NOTIS BERKENAAN DENGAN CADANGAN HENDAK MENGELUARKAN  
HAKMILIK SAMBUNGAN (ATAU SURATAN YANG DIKELUARKAN YANG  
BAHARU SEBAGAI GANTINYA)

(Section 168)

NOTICE OF INTENTION TO ISSUE TITLE IN CONTINUATION  
(OR NEW ISSUE DOCUMENT IN LIEU THEREOF)

Pada menjalankan kuasa yang diberikan oleh seksyen 168 Kanun Tanah Negara, notis adalah dengan ini diberi bahawa adalah dicadangkan hendak menggantikan surat hakmilik yang dikeluarkan bagi tanah yang tersebut dalam Jadual di bawah:

In exercise of the powers conferred by section 168 of the National Land Code, notice is hereby given that it is proposed to replace the issue document of title to the land described in the Schedule below:

## JADUAL/SCHEDULE

Mukim/*Mukim*—Pekan Tokai. No. Lot/*Lot No.*—130. No. Fail/*File No.*—PTP.IH.71/2020. Jenis dan Surat Hakmilik/*Description and No. of Title*—G.M. 189. Keluasan/*Area*—0.2569 hektar/*hectares*. Sebab-sebab/*Reasons*—Dokumen hakmilik keluaran telah hilang/*The issue document of title has lost*.

Bertarikh 20 Disember 2020

Dated 20 December 2020

[PSU(K) 946-1379 Jd. 244(78); (30) dlm.PTP.IH.53/1991(Jld. 2)]

MOHAMAD SYAFIQ SHALIHIN BIN MOHAMAD NOOR  
*Penolong Pentadbir Tanah Pendang*  
*b.p. Pentadbir Tanah Pendang*  
*Kedah/*  
*Assistand Land Administrator Pendang*  
*for Land Administrator Pendang*  
*Kedah*

**No. 125.**

(Seksyen 168)

NOTIS BERKENAAN DENGAN CADANGAN HENDAK MENGELUARKAN  
HAKMILIK SAMBUNGAN (ATAU SURATAN YANG DIKELUARKAN YANG  
BAHARU SEBAGAI GANTINYA)

(Section 168)

NOTICE OF INTENTION TO ISSUE TITLE IN CONTINUATION  
(OR NEW ISSUE DOCUMENT IN LIEU THEREOF)

Pada menjalankan kuasa yang diberikan oleh seksyen 168 Kanun Tanah Negara, notis adalah dengan ini diberi bahawa adalah dicadangkan hendak menggantikan surat hakmilik yang dikeluarkan bagi tanah yang tersebut dalam Jadual di bawah:

In exercise of the powers conferred by section 168 of the National Land Code, notice is hereby given that it is proposed to replace the issue document of title to the land described in the Schedule below:

JADUAL/SCHEDULE

Mukim/*Mukim*—Tobiar. No. Lot/*Lot No.*—2657. No. Fail/*File No.*—PTP.IH.72/2020. Jenis dan Surat Hakmilik/*Description and No. of Title*—G.M. 898. Keluasan/*Area*—0.612 hektar/*hectares*. Sebab-sebab/*Reasons*—Dokumen hakmilik keluaran telah hilang/*The issue document of title has lost*.

Bertarikh 20 Disember 2020

Dated 20 December 2020

[PSU(K) 946-1379 Jd. 243; (31) dlm.PTP.IH.53/1991(Jld. 2)]

MOHAMAD SYAFIQ SHALIHIN BIN MOHAMAD NOOR  
*Penolong Pentadbir Tanah Pendang*  
*b.p. Pentadbir Tanah Pendang*  
*Kedah/*  
*Assistand Land Administrator Pendang*  
*for Land Administrator Pendang*  
*Kedah*

**No. 126.**

(Seksyen 168)

NOTIS BERKENAAN DENGAN CADANGAN HENDAK MENGELUARKAN  
HAKMILIK SAMBUNGAN (ATAU SURATAN YANG DIKELUARKAN YANG  
BAHARU SEBAGAI GANTINYA)

(Section 168)

NOTICE OF INTENTION TO ISSUE TITLE IN CONTINUATION  
(OR NEW ISSUE DOCUMENT IN LIEU THEREOF)

Pada menjalankan kuasa yang diberikan oleh seksyen 168 Kanun Tanah Negara, notis adalah dengan ini diberi bahawa adalah dicadangkan hendak menggantikan surat hakmilik yang dikeluarkan bagi tanah yang tersebut dalam Jadual di bawah:

In exercise of the powers conferred by section 168 of the National Land Code, notice is hereby given that it is proposed to replace the issue document of title to the land described in the Schedule below:

## JADUAL/SCHEDULE

Mukim/*Mukim*—Ayer Puteh. No. Lot/*Lot No.*—10157. No. Fail/*File No.*—PTP. IH.73/2020. Jenis dan Surat Hakmilik/*Description and No. of Title*—G.M. 6470. Keluasan/*Area*—0.6493 hektar/*hectares*. Sebab-sebab/*Reasons*—Dokumen hakmilik keluaran telah hilang/*The issue document of title has lost*.

Bertarikh 20 Disember 2020

Dated 20 December 2020

[PSU(K) 946-1379 Jd. 243(92); (32) dlm.PTP.IH.53/1991(Jld. 2)]

MOHAMAD SYAFIQ SHALIHIN BIN MOHAMAD NOOR  
*Penolong Pentadbir Tanah Pendang*  
*b.p. Pentadbir Tanah Pendang*  
*Kedah/*  
*Assistand Land Administrator Pendang*  
*for Land Administrator Pendang*  
*Kedah*

**No. 127.**

(Seksyen 168)

NOTIS BERKENAAN DENGAN CADANGAN HENDAK MENGELUARKAN  
HAKMILIK SAMBUNGAN (ATAU SURATAN YANG DIKELUARKAN YANG  
BAHARU SEBAGAI GANTINYA)

(Section 168)

NOTICE OF INTENTION TO ISSUE TITLE IN CONTINUATION  
(OR NEW ISSUE DOCUMENT IN LIEU THEREOF)

Pada menjalankan kuasa yang diberikan oleh seksyen 168 Kanun Tanah Negara, notis adalah dengan ini diberi bahawa adalah dicadangkan hendak menggantikan surat hakmilik yang dikeluarkan bagi tanah yang tersebut dalam Jadual di bawah:

In exercise of the powers conferred by section 168 of the National Land Code, notice is hereby given that it is proposed to replace the issue document of title to the land described in the Schedule below:

## JADUAL/SCHEDULE

Mukim/*Mukim*—Rambai. No. Lot/*Lot No.*—2390. No. Fail/*File No.*—PTP.IH.75/2020. Jenis dan Surat Hakmilik/*Description and No. of Title*—G.M. 1427. Keluasan/*Area*—1.7831 hektar/*hectares*. Sebab-sebab/*Reasons*—Dokumen hakmilik keluaran telah hilang/*The issue document of title has lost*.

Bertarikh 20 Disember 2020

Dated 20 December 2020

[PSU(K) 946-1379 Jd. 243(94); (34) dlm.PTP.IH.53/1991(Jld. 2)]

MOHAMAD SYAFIQ SHALIHIN BIN MOHAMAD NOOR  
*Penolong Pentadbir Tanah Pendang*  
*b.p. Pentadbir Tanah Pendang*  
*Kedah/*  
*Assistand Land Administrator Pendang*  
*for Land Administrator Pendang*  
*Kedah*

**No. 128.**

(Seksyen 168)

NOTIS BERKENAAN DENGAN CADANGAN HENDAK MENGELUARKAN  
 HAKMILIK SAMBUNGAN (ATAU SURATAN YANG DIKELUARKAN YANG  
 BAHARU SEBAGAI GANTINYA)

(Section 168)

NOTICE OF INTENTION TO ISSUE TITLE IN CONTINUATION  
 (OR NEW ISSUE DOCUMENT IN LIEU THEREOF)

Pada menjalankan kuasa yang diberikan oleh seksyen 168 Kanun Tanah Negara, notis adalah dengan ini diberi bahawa adalah dicadangkan hendak menggantikan surat hakmilik yang dikeluarkan bagi tanah yang tersebut dalam Jadual di bawah:

In exercise of the powers conferred by section 168 of the National Land Code, notice is hereby given that it is proposed to replace the issue document of title to the land described in the Schedule below:

## JADUAL/SCHEDULE

Mukim/*Mukim*—Bandar Pendang. No. Lot/*Lot No.*—1886. No. Fail/*File No.*—PTP.IH.76/2020. Jenis dan Surat Hakmilik/*Description and No. of Title*—G.M. 2633. Keluasan/*Area*—0.4222 hektar/*hectares*. Sebab-sebab/*Reasons*—Dokumen hakmilik keluaran telah hilang/*The issue document of title has lost*.

Bertarikh 7 Januari 2021

Dated 7 January 2021

[PSU(K) 946-1379 Jd. 243(4); (36) dlm.PTP.IH.53/1991(Jld. 2)]

MOHAMAD SYAFIQ SHALIHIN BIN MOHAMAD NOOR  
*Penolong Pentadbir Tanah Pendang*  
*b.p. Pentadbir Tanah Pendang*  
*Kedah/*  
*Assistand Land Administrator Pendang*  
*for Land Administrator Pendang*  
*Kedah*



**No. 129.**

(Seksyen 168)

NOTIS BERKENAAN DENGAN CADANGAN HENDAK MENGELUARKAN  
HAKMILIK SAMBUNGAN (ATAU SURATAN YANG DIKELUARKAN YANG  
BAHARU SEBAGAI GANTINYA)

(Section 168)

NOTICE OF INTENTION TO ISSUE TITLE IN CONTINUATION  
(OR NEW ISSUE DOCUMENT IN LIEU THEREOF)

Pada menjalankan kuasa yang diberikan oleh seksyen 168 Kanun Tanah Negara, notis adalah dengan ini diberi bahawa adalah dicadangkan hendak menggantikan surat hakmilik yang dikeluarkan bagi tanah yang tersebut dalam Jadual di bawah:

In exercise of the powers conferred by section 168 of the National Land Code, notice is hereby given that it is proposed to replace the issue document of title to the land described in the Schedule below:

## JADUAL/SCHEDULE

Mukim/*Mukim*—Ayer Puteh. No. Lot/*Lot No.*—661. No. Fail/*File No.*—PTP.IH.1/2021. Jenis dan Surat Hakmilik/*Description and No. of Title*—G.M. 6976. Keluasan/*Area*—0.1449 hektar/*hectares*. Sebab-sebab/*Reasons*—Dokumen hakmilik keluaran telah hilang/*The issue document of title has lost*.

Bertarikh 7 Januari 2021

Dated 7 January 2021

[PSU(K) 946-1379 Jd. 244(12); (38) dlm.PTP.IH.53/1991(Jld. 2)]

MOHAMAD SYAFIQ SHALIHIN BIN MOHAMAD NOOR  
*Penolong Pentadbir Tanah Pendang*  
*b.p. Pentadbir Tanah Pendang*  
*Kedah/*  
*Assistand Land Administrator Pendang*  
*for Land Administrator Pendang*  
*Kedah*

**No. 130.**

(Seksyen 168)

NOTIS BERKENAAN DENGAN CADANGAN HENDAK MENGELUARKAN  
HAKMILIK SAMBUNGAN (ATAU SURATAN YANG DIKELUARKAN YANG  
BAHARU SEBAGAI GANTINYA)

(Section 168)

NOTICE OF INTENTION TO ISSUE TITLE IN CONTINUATION  
(OR NEW ISSUE DOCUMENT IN LIEU THEREOF)

Pada menjalankan kuasa yang diberikan oleh seksyen 168 Kanun Tanah Negara, notis adalah dengan ini diberi bahawa adalah dicadangkan hendak menggantikan surat hakmilik yang dikeluarkan bagi tanah yang tersebut dalam Jadual di bawah:

In exercise of the powers conferred by section 168 of the National Land Code, notice is hereby given that it is proposed to replace the issue document of title to the land described in the Schedule below:

## JADUAL/SCHEDULE

Mukim/*Mukim*—Pekan Kobah. No. Lot/*Lot No.*—5027. No. Fail/*File No.*—PTP.IH.2/2021. Jenis dan Surat Hakmilik/*Description and No. of Title*—G.M. 129. Keluasan/*Area*—0.1314 hektar/*hectares*. Sebab-sebab/*Reasons*—Dokumen hakmilik keluaran telah hilang/*The issue document of title has lost*.

Bertarikh 7 Januari 2021

Dated 7 January 2021

[PSU(K) 946-1379 Jd. 244(14); (39) dlm.PTP.IH.53/1991(Jld. 2)]

MOHAMAD SYAFIQ SHALIHIN BIN MOHAMAD NOOR  
*Penolong Pentadbir Tanah Pendang*  
*b.p. Pentadbir Tanah Pendang*  
*Kedah/*  
*Assistand Land Administrator Pendang*  
*for Land Administrator Pendang*  
*Kedah*

**No. 131.**

(Seksyen 168)

NOTIS BERKENAAN DENGAN CADANGAN HENDAK MENGELUARKAN  
 HAKMILIK SAMBUNGAN (ATAU SURATAN YANG DIKELUARKAN YANG  
 BAHARU SEBAGAI GANTINYA)

(Section 168)

NOTICE OF INTENTION TO ISSUE TITLE IN CONTINUATION  
 (OR NEW ISSUE DOCUMENT IN LIEU THEREOF)

Pada menjalankan kuasa yang diberikan oleh seksyen 168 Kanun Tanah Negara, notis adalah dengan ini diberi bahawa adalah dicadangkan hendak mengeluarkan surat hakmilik sambungan bagi tanah-tanah yang tersebut dalam Jadual di bawah ini kerana sebab-sebab yang berikut:

Hilang.

In exercise of the powers conferred by section 168 of the National Land Code, notice is hereby given that it is proposed to issue title in continuation to the lands described in the Schedule below for the following reasons:

Lost.

JADUAL/SCHEDULE

Mukim	No. Lot/Bahagian dan No. Fail		Keluasan/Jenis dan No. Surat Hakmilik	
<i>Mukim</i>	<i>Lot No./Share and File No.</i>		<i>Area/Description and No. of Title</i>	
			Hektar/ <i>Hectares</i>	G.M.
Bagan Sena	1593	PTK/B/53-2020(H)	10.2689	1445
				H.S.M.
Pekan Sungai Kob	P.T. 28	PTK/B/56-2020(H)	0.3519	245
				G.M.
Bandar Lunas	926, S 9	PTK/B/57-2020(H)	2.3117	1213
Sedim	837	PTK/B/58-2020(H)	0.6118	327
Bandar Lunas	1239	PTK/B/59-2020(H)	0.2958	1289
Bandar Lunas	1230	PTK/B/59-2020(H)	6.253	1287
			Meter Persegi/ <i>Square Metres</i>	
Bandar Padang Serai	838	PTK/B/60-2020(H)	554.9103	166
			Hektar/ <i>Hectares</i>	P.M.
Mahang	60008	PTK/B/61-2020(H)	0.2001	132
				G.M.
Sidam Kanan	60184	PTK/B/62-2020(H)	1.019	1772
Junjung	298	PTK/B/63-2020(H)	0.1763	794
			Meter Persegi/ <i>Square Metres</i>	
Bandar Kulim	1849	PTK/B/64-2020(H)	274	3181
Bandar Kulim	2087	PTK/B/64-2020(H)	130	7069
			Hektar/ <i>Hectares</i>	P.M.
Sedim	1304	PTK/B/65-2020(H)	0.4637	93

Mukim	No. Lot/Bahagian dan No. Fail		Keluasan/Jenis dan No. Surat Hakmilik	
<i>Mukim</i>	<i>Lot No./Share and File No.</i>		<i>Area/Description and No. of Title</i>	
			Meter Persegi/ <i>Square Metres</i>	H.S.M.
Bandar Kulim	P.T. 438	PTK/B/66-2020(H)	292	5885
			Hektar/ <i>Hectares</i>	G.M.
Sungai Seluang	243	PTK/B/67-2020(H)	1.4343	1439
			Meter Persegi/ <i>Square Metres</i>	H.S.M.
Bandar Lunas	P.T. 904	PTK/B/68-2020(H)	76.2	2432
Bandar Lunas	P.T. 1000	PTK/B/68-2020(H)	35.3	1196
				G.M.
Bandar Lunas	577	PTK/B/69-2020(H)	829	2058
Bandar Lunas	570	PTK/B/69-2020(H)	799	2049
			Hektar/ <i>Hectares</i>	
Bagan Sena	1129	PTK/B/70-2020(H)	0.9459	1072
			Meter Persegi/ <i>Square Metres</i>	G.M.
Bandar Kulim	8546, S36	PTK/B/71-2020(H)	130	16331
Pekan Merbau Pulas	419	PTK/B/72-2020(H)	102	340

Bertarikh 30 Disember 2020

Dated 30 December 2020

[PSU(K) 946-1379 Jld. 243; PTK/B/6/1998 Jld. 6(68)]

MU'AMMAR BIN HAJI MOHAMAD ALI  
*Penolong Pegawai Daerah*  
*(Pembangunan Fizikal)*  
*Pejabat Daerah dan Tanah Kulim*  
*Kedah*

**No. 132.**

(Seksyen 168)

NOTIS BERKENAAN DENGAN CADANGAN HENDAK MENGELUARKAN  
HAKMILIK SAMBUNGAN (ATAU SURATAN YANG DIKELUARKAN YANG  
BAHARU SEBAGAI GANTINYA)

(Section 168)

NOTICE OF INTENTION TO ISSUE TITLE IN CONTINUATION  
(OR NEW ISSUE DOCUMENT IN LIEU THEREOF)

Pada menjalankan kuasa yang diberikan oleh seksyen 168 Kanun Tanah Negara, notis adalah dengan ini diberi bahawa adalah dicadangkan hendak menggantikan surat hakmilik yang dikeluarkan bagi tanah yang tersebut dalam Jadual di bawah:

In exercise of the powers conferred by section 168 of the National Land Code, notice is hereby given that it is proposed to replace the issue document of title to the land described in the Schedule below:

## JADUAL/SCHEDULE

Mukim/*Mukim*—Bandar Kuala Kedah. No. Lot/*Lot No.*—1649. No. Fail/*File No.*—PTKS/B/127/2020 I.H. Jenis dan Surat Hakmilik/*Description and No. of Title*—G.M. 1726. Keluasan/*Area*—138.983 meter persegi/*square metres*. Sebab-sebab/*Reasons*—Dokumen hakmilik keluaran telah hilang/*The issue document of title has lost.*

Bertarikh 3 Januari 2021

Dated 3 January 2021

[PSU(K) 946-1379 Jld. 243(98); PTKS/B/127/2020 IH]

MUHAMMAD ABDUL ROZAQ BIN ABDUL HALIM  
*Penolong Pentadbir Tanah*  
*b.p. Pentadbir Tanah Kota Setar*  
*Kedah*  
*Assistant Land Administrator*  
*for Land Administrator Kota Setar*  
*Kedah*

**No. 133.**

(Seksyen 168)

NOTIS BERKENAAN DENGAN CADANGAN HENDAK MENGELUARKAN  
HAKMILIK SAMBUNGAN (ATAU SURATAN YANG DIKELUARKAN YANG  
BAHARU SEBAGAI GANTINYA)

(Section 168)

NOTICE OF INTENTION TO ISSUE TITLE IN CONTINUATION  
(OR NEW ISSUE DOCUMENT IN LIEU THEREOF)

Pada menjalankan kuasa yang diberikan oleh seksyen 168 Kanun Tanah Negara, notis adalah dengan ini diberi bahawa adalah dicadangkan hendak menggantikan surat hakmilik yang dikeluarkan bagi tanah yang tersebut dalam Jadual di bawah:

In exercise of the powers conferred by section 168 of the National Land Code, notice is hereby given that it is proposed to replace the issue document of title to the land described in the Schedule below:

JADUAL/SCHEDULE

Mukim/*Mukim*—Bandar Alor Setar. No. P.T./*P.T. No.*—504. No. Fail/*File No.*—PTKS/B/123/2020 I.H. Jenis dan Surat Hakmilik/*Description and No. of Title*—H.S.M. 7864. Keluasan/*Area*—96.6192 meter persegi/*square metres*. Sebab-sebab/*Reasons*—Dokumen hakmilik keluaran telah hilang/*The issue document of title has lost.*

Bertarikh 3 Januari 2021

Dated 3 January 2021

[PSU(K) 946-1379 Jld. 243(100); PTKS/B/123/2020 IH]

MUHAMMAD ABDUL ROZAQ BIN ABDUL HALIM  
*Penolong Pentadbir Tanah*  
*b.p. Pentadbir Tanah Kota Setar*  
*Kedah/*  
*Assistant Land Administrator*  
*for Land Administrator Kota Setar*  
*Kedah*

**No. 134.**

(Seksyen 168)

NOTIS BERKENAAN DENGAN CADANGAN HENDAK MENGELUARKAN  
 HAKMILIK SAMBUNGAN (ATAU SURATAN YANG DIKELUARKAN YANG  
 BAHARU SEBAGAI GANTINYA)

(Section 168)

NOTICE OF INTENTION TO ISSUE TITLE IN CONTINUATION  
 (OR NEW ISSUE DOCUMENT IN LIEU THEREOF)

Pada menjalankan kuasa yang diberikan oleh seksyen 168 Kanun Tanah Negara, notis adalah dengan ini diberi bahawa adalah dicadangkan hendak menggantikan surat hakmilik yang dikeluarkan bagi tanah yang tersebut dalam Jadual di bawah:

In exercise of the powers conferred by section 168 of the National Land Code, notice is hereby given that it is proposed to replace the issue document of title to the land described in the Schedule below:

## JADUAL/SCHEDULE

Mukim/*Mukim*—Derga. No. Lot/*Lot No.*—60035. No. Fail/*File No.*—PTKS/B/124/2020 I.H. Jenis dan Surat Hakmilik/*Description and No. of Title*—G.M. 5573. Keluasan/*Area*—0.0354 hektar/*hectares*. Sebab-sebab/*Reasons*—Dokumen hakmilik keluaran telah hilang/*The issue document of title has lost*.

Bertarikh 3 Januari 2021

Dated 3 January 2021

[PSU(K) 946-1379 Jld. 244(2); PTKS/B/124/2020 IH]

MUHAMMAD ABDUL ROZAQ BIN ABDUL HALIM  
*Penolong Pentadbir Tanah*  
*b.p. Pentadbir Tanah Kota Setar*  
*Kedah/*  
*Assistant Land Administrator*  
*for Land Administrator Kota Setar*  
*Kedah*

**No. 135.**

(Seksyen 168)

NOTIS BERKENAAN DENGAN CADANGAN HENDAK MENGELUARKAN  
 HAKMILIK SAMBUNGAN (ATAU SURATAN YANG DIKELUARKAN YANG  
 BAHARU SEBAGAI GANTINYA)

(Section 168)

NOTICE OF INTENTION TO ISSUE TITLE IN CONTINUATION  
 (OR NEW ISSUE DOCUMENT IN LIEU THEREOF)

Pada menjalankan kuasa yang diberikan oleh seksyen 168 Kanun Tanah Negara, notis adalah dengan ini diberi bahawa adalah dicadangkan hendak menggantikan surat hakmilik yang dikeluarkan bagi tanah yang tersebut dalam Jadual di bawah:

In exercise of the powers conferred by section 168 of the National Land Code, notice is hereby given that it is proposed to replace the issue document of title to the land described in the Schedule below:

## JADUAL/SCHEDULE

Mukim/*Mukim*—Bandar Alor Setar. No. Lot/*Lot No.*—7872. No. Fail/*File No.*—PTKS/B/125/2020 I.H. Jenis dan Surat Hakmilik/*Description and No. of Title*—G.M. 1969/M1/4/136. Keluasan/*Area*—53 meter persegi/*square metres*. Sebab-sebab/*Reasons*—Dokumen hakmilik keluaran telah hilang/*The issue document of title has lost*.

Bertarikh 3 Januari 2021

Dated 3 January 2021

[PSU(K) 946-1379 Jd. 244(6); PTKS/B/125/2020 IH]

MUHAMMAD ABDUL ROZAQ BIN ABDUL HALIM  
*Penolong Pentadbir Tanah*  
*b.p. Pentadbir Tanah Kota Setar*  
*Kedah/*  
*Assistant Land Administrator*  
*for Land Administrator Kota Setar*  
*Kedah*

**No. 136.**

(Seksyen 168)

NOTIS BERKENAAN DENGAN CADANGAN HENDAK MENGELUARKAN  
HAKMILIK SAMBUNGAN (ATAU SURATAN YANG DIKELUARKAN YANG  
BAHARU SEBAGAI GANTINYA)

(Section 168)

NOTICE OF INTENTION TO ISSUE TITLE IN CONTINUATION  
(OR NEW ISSUE DOCUMENT IN LIEU THEREOF)

Pada menjalankan kuasa yang diberikan oleh seksyen 168 Kanun Tanah Negara, notis adalah dengan ini diberi bahawa adalah dicadangkan hendak menggantikan surat hakmilik yang dikeluarkan bagi tanah yang tersebut dalam Jadual di bawah:

In exercise of the powers conferred by section 168 of the National Land Code, notice is hereby given that it is proposed to replace the issue document of title to the land described in the Schedule below:

JADUAL/SCHEDULE

Mukim/*Mukim*—Bandar Alor Setar. No. Lot/*Lot No.*—10874. No. Fail/*File No.*—PTKS/B/1/2021 I.H. Jenis dan Surat Hakmilik/*Description and No. of Title*—G.M. 14522. Keluasan/*Area*—157 meter persegi/*square metres*. Sebab-sebab/*Reasons*—Dokumen hakmilik keluaran telah hilang/*The issue document of title has lost.*

Bertarikh 12 Januari 2021

Dated 12 January 2021

[PSU(K) 946-1379 Jld. 244(44); PTKS/B/01/2021 IH]

MUHAMMAD ABDUL ROZAQ BIN ABDUL HALIM  
*Penolong Pentadbir Tanah*  
*b.p. Pentadbir Tanah Kota Setar*  
*Kedah/*  
*Assistant Land Administrator*  
*for Land Administrator Kota Setar*  
*Kedah*

**No. 137.**

(Seksyen 168)

NOTIS BERKENAAN DENGAN CADANGAN HENDAK MENGELUARKAN  
HAKMILIK SAMBUNGAN (ATAU SURATAN YANG DIKELUARKAN YANG  
BAHARU SEBAGAI GANTINYA)

(Section 168)

NOTICE OF INTENTION TO ISSUE TITLE IN CONTINUATION  
(OR NEW ISSUE DOCUMENT IN LIEU THEREOF)

Pada menjalankan kuasa yang diberikan oleh seksyen 168 Kanun Tanah Negara, notis adalah dengan ini diberi bahawa adalah dicadangkan hendak menggantikan surat hakmilik yang dikeluarkan bagi tanah yang tersebut dalam Jadual di bawah:



In exercise of the powers conferred by section 168 of the National Land Code, notice is hereby given that it is proposed to replace the issue document of title to the land described in the Schedule below:

JADUAL/SCHEDULE

Mukim/*Mukim*—Bandar Alor Setar. No. Lot/*Lot No.*—277. No. Fail/*File No.*—PTKS/B/4/2021 I.H. Jenis dan Surat Hakmilik/*Description and No. of Title*—G.M. 11939. Keluasan/*Area*—0.276 hektar/*hectares*. Sebab-sebab/*Reasons*—Dokumen hakmilik keluaran telah hilang/*The issue document of title has lost*.

Bertarikh 12 Januari 2021

Dated 12 January 2021

[PSU(K) 946-1379 Jld. 244(46); PTKS/B/04/2021 IH]

MUHAMMAD ABDUL ROZAQ BIN ABDUL HALIM

*Penolong Pentadbir Tanah*

*b.p. Pentadbir Tanah Kota Setar*

*Kedah/*

*Assistant Land Administrator*

*for Land Administrator Kota Setar*

*Kedah*

**No. 138.**

(Seksyen 168)

NOTIS BERKENAAN DENGAN CADANGAN HENDAK MENGELUARKAN  
HAKMILIK SAMBUNGAN (ATAU SURATAN YANG DIKELUARKAN YANG  
BAHARU SEBAGAI GANTINYA)

(Section 168)

NOTICE OF INTENTION TO ISSUE TITLE IN CONTINUATION  
(OR NEW ISSUE DOCUMENT IN LIEU THEREOF)

Pada menjalankan kuasa yang diberikan oleh seksyen 168 Kanun Tanah Negara, notis adalah dengan ini diberi bahawa adalah dicadangkan hendak menggantikan surat hakmilik yang dikeluarkan bagi tanah yang tersebut dalam Jadual di bawah:

In exercise of the powers conferred by section 168 of the National Land Code, notice is hereby given that it is proposed to replace the issue document of title to the land described in the Schedule below:

## JADUAL/SCHEDULE

Mukim/*Mukim*—Bandar Alor Setar. No. Lot/*Lot No.*—4825. No. Fail/*File No.*—PTKS/B/2/2021 I.H. Jenis dan Surat Hakmilik/*Description and No. of Title*—G.M. 12389. Keluasan/*Area*—163.974 meter persegi/*square metres*. Sebab-sebab/*Reasons*—Dokumen hakmilik keluaran telah hilang/*The issue document of title has lost*.

Bertarikh 12 Januari 2021

Dated 12 January 2021

[PSU(K) 946-1379 Jld. 244(48); PTKS/B/02/2021 IH]

MUHAMMAD ABDUL ROZAQ BIN ABDUL HALIM  
*Penolong Pentadbir Tanah*  
*b.p. Pentadbir Tanah Kota Setar*  
*Kedah/*  
*Assistant Land Administrator*  
*for Land Administrator Kota Setar*  
*Kedah*

**No. 139.**

(Seksyen 168)

NOTIS BERKENAAN DENGAN CADANGAN HENDAK MENGELUARKAN  
HAKMILIK SAMBUNGAN (ATAU SURATAN YANG DIKELUARKAN YANG  
BAHARU SEBAGAI GANTINYA)

(Section 168)

NOTICE OF INTENTION TO ISSUE TITLE IN CONTINUATION  
(OR NEW ISSUE DOCUMENT IN LIEU THEREOF)

Pada menjalankan kuasa yang diberikan oleh seksyen 168 Kanun Tanah Negara, notis adalah dengan ini diberi bahawa adalah dicadangkan hendak menggantikan surat hakmilik yang dikeluarkan bagi tanah yang tersebut dalam Jadual di bawah:

In exercise of the powers conferred by section 168 of the National Land Code, notice is hereby given that it is proposed to replace the issue document of title to the land described in the Schedule below:

## JADUAL/SCHEDULE

Mukim/*Mukim*—Bandar Alor Setar. No. Lot/*Lot No.*—1959. No. Fail/*File No.*—PTKS/B/3/2021 I.H. Jenis dan Surat Hakmilik/*Description and No. of Title*—G.M. 18270. Keluasan/*Area*—0.855 hektar/*hectares*. Sebab-sebab/*Reasons*—Dokumen hakmilik keluaran telah hilang/*The issue document of title has lost*.

Bertarikh 12 Januari 2021

Dated 12 January 2021

[PSU(K) 946-1379 Jld. 244(50); PTKS/B/03/2021 IH]

MUHAMMAD ABDUL ROZAQ BIN ABDUL HALIM  
*Penolong Pentadbir Tanah*  
*b.p. Pentadbir Tanah Kota Setar*  
*Kedah/*  
*Assistant Land Administrator*  
*for Land Administrator Kota Setar*  
*Kedah*

**No. 140.**

(Seksyen 168)

NOTIS BERKENAAN DENGAN CADANGAN HENDAK MENGELUARKAN  
HAKMILIK SAMBUNGAN (ATAU SURATAN YANG DIKELUARKAN YANG  
BAHARU SEBAGAI GANTINYA)

(Section 168)

NOTICE OF INTENTION TO ISSUE TITLE IN CONTINUATION  
(OR NEW ISSUE DOCUMENT IN LIEU THEREOF)

Pada menjalankan kuasa yang diberikan oleh seksyen 168 Kanun Tanah Negara, notis adalah dengan ini diberi bahawa adalah dicadangkan hendak mengeluarkan surat hakmilik sambungan bagi tanah yang tersebut dalam Jadual di bawah:

In exercise of the powers conferred by section 168 of the National Land Code, notice is hereby given that it is proposed to issue title in continuation to the land described in the Schedule below:

JADUAL/SCHEDULE

Bandar/Pekan/Mukim/Town/Village/Mukim—Kurung Hitam. No. Fail/File No.—PTPT/B/67/200 I.H. Jenis dan Surat Hakmilik/Description and No. of Title—H.S.M. 17/91. Keluasan/Area—0.3389 hektar/hectares. Sebab-sebab/Reasons—Hilang/Lost.

Bertarikh 7 Januari 2021

Dated 7 January 2021

[PSU(K) 946-1379 Jld. 243(80); Bil.(97) dlm.PTPT/B/3/1969 JLD. 9]

MOHD ASYRAF BIN AHMAD  
*Penolong Pentadbir Tanah*  
*Pejabat Tanah Daerah Padang Terap*  
*Kedah*

**No. 141.**

(Seksyen 168)

NOTIS BERKENAAN DENGAN CADANGAN HENDAK MENGELUARKAN  
HAKMILIK SAMBUNGAN (ATAU SURATAN YANG DIKELUARKAN YANG  
BAHARU SEBAGAI GANTINYA)

(Section 168)

NOTICE OF INTENTION TO ISSUE TITLE IN CONTINUATION  
(OR NEW ISSUE DOCUMENT IN LIEU THEREOF)

Pada menjalankan kuasa yang diberikan oleh seksyen 168 Kanun Tanah Negara, notis adalah dengan ini diberi bahawa adalah dicadangkan hendak mengeluarkan surat hakmilik sambungan bagi tanah yang tersebut dalam Jadual di bawah:

In exercise of the powers conferred by section 168 of the National Land Code, notice is hereby given that it is proposed to issue title in continuation to the land described in the Schedule below:

JADUAL/SCHEDULE

Bandar/Pekan/Mukim/Town/Village/Mukim—Tekai. No. Fail/File No.—PTPT/B/68/2020-I.H. Jenis dan Surat Hakmilik/Description and No. of Title—H.S.M. 45/84. Keluasan/Area—1.8843 hektar/hectares. Sebab-sebab/Reasons—Hilang/Lost.

Bertarikh 7 Januari 2021

Dated 7 January 2021

[PSU(K) 946-1379 Jld. 243(82); Bil.(98) dlm.PTPT/B/3/1969 JLD. 9]

MOHD ASYRAF BIN AHMAD  
*Penolong Pentadbir Tanah*  
*Pejabat Tanah Daerah Padang Terap*  
*Kedah*

**No. 142.**

(Seksyen 168)

NOTIS BERKENAAN DENGAN CADANGAN HENDAK MENGELUARKAN  
 HAKMILIK SAMBUNGAN (ATAU SURATAN YANG DIKELUARKAN YANG  
 BAHARU SEBAGAI GANTINYA)

(Section 168)

NOTICE OF INTENTION TO ISSUE TITLE IN CONTINUATION  
 (OR NEW ISSUE DOCUMENT IN LIEU THEREOF)

Pada menjalankan kuasa yang diberikan oleh seksyen 168 Kanun Tanah Negara, notis adalah dengan ini diberi bahawa adalah dicadangkan hendak mengeluarkan surat hakmilik sambungan bagi tanah yang tersebut dalam Jadual di bawah:

In exercise of the powers conferred by section 168 of the National Land Code, notice is hereby given that it is proposed to issue title in continuation to the land described in the Schedule below:

JADUAL/SCHEDULE

Bandar/Pekan/Mukim/Town/Village/Mukim—Tekai. No. Fail/File No.—PTPT/B/69/2020-I.H. Jenis dan Surat Hakmilik/Description and No. of Title—P.M. 5676. Keluasan/Area—1.022 hektar/hectares. Sebab-sebab/Reasons—Hilang/Lost.

Bertarikh 7 Januari 2021

Dated 7 January 2021

[PSU(K) 946-1379 Jld. 243(84); Bil.(99) dlm.PTPT/B/3/1969 JLD. 9]

MOHD ASYRAF BIN AHMAD  
*Penolong Pentadbir Tanah*  
*Pejabat Tanah Daerah Padang Terap*  
*Kedah*

**No. 143.**

(Seksyen 168)

NOTIS BERKENAAN DENGAN CADANGAN HENDAK MENGELUARKAN  
HAKMILIK SAMBUNGAN (ATAU SURATAN YANG DIKELUARKAN YANG  
BAHARU SEBAGAI GANTINYA)

(Section 168)

NOTICE OF INTENTION TO ISSUE TITLE IN CONTINUATION  
(OR NEW ISSUE DOCUMENT IN LIEU THEREOF)

Pada menjalankan kuasa yang diberikan oleh seksyen 168 Kanun Tanah Negara, notis adalah dengan ini diberi bahawa adalah dicadangkan hendak mengeluarkan surat hakmilik sambungan bagi tanah yang tersebut dalam Jadual di bawah:

In exercise of the powers conferred by section 168 of the National Land Code, notice is hereby given that it is proposed to issue title in continuation to the land described in the Schedule below:

JADUAL/SCHEDULE

Bandar/Pekan/Mukim/Town/Village/Mukim—Padang Terap Kanan. No. Fail/  
*File No.*—PTPT/B/1/2021-I.H. Jenis dan Surat Hakmilik/*Description and No.  
of Title*—H.S.M. 447. Keluasan/*Area*—0.6343 hektar/*hectares*. Sebab-sebab/  
*Reasons*—Hilang/*Lost*.

Bertarikh 7 Januari 2021

Dated 7 January 2021

[PSU(K) 946-1379 Jd. 243(86); Bil.(100) dlm.PTPT/B/3/1969 Jld. 9]

MOHD ASYRAF BIN AHMAD  
*Penolong Pentadbir Tanah*  
*Pejabat Tanah Daerah Padang Terap*  
*Kedah*

**No. 144.**

(Seksyen 168)

NOTIS BERKENAAN DENGAN CADANGAN HENDAK MENGELUARKAN  
HAKMILIK SAMBUNGAN (ATAU SURATAN YANG DIKELUARKAN YANG  
BAHARU SEBAGAI GANTINYA)

(Section 168)

NOTICE OF INTENTION TO ISSUE TITLE IN CONTINUATION  
(OR NEW ISSUE DOCUMENT IN LIEU THEREOF)

Pada menjalankan kuasa yang diberikan oleh seksyen 168 Kanun Tanah Negara, notis adalah dengan ini diberi bahawa adalah dicadangkan hendak mengeluarkan surat hakmilik sambungan bagi tanah yang tersebut dalam Jadual di bawah:

In exercise of the powers conferred by section 168 of the National Land Code, notice is hereby given that it is proposed to issue title in continuation to the land described in the Schedule below:

JADUAL/SCHEDULE

Bandar/Pekan/Mukim/Town/Village/Mukim—Padang Terap Kanan. No. Fail/  
*File No.*—PTPT/B/2/2021-I.H. Jenis dan Surat Hakmilik/*Description and*  
*No. of Title*—P.M. 75. Keluasan/*Area*—0.4174 hektar/*hectares*. Sebab-sebab/  
*Reasons*—Hilang/*Lost*.

Bertarikh 7 Januari 2021

Dated 7 January 2021

[PSU(K) 946-1379 Jld. 243(88); Bil.(101) dlm.PTPT/B/3/1969 JLD. 9]

MOHD ASYRAF BIN AHMAD  
*Penolong Pentadbir Tanah*  
*Pejabat Tanah Daerah Padang Terap*  
*Kedah*

**No. 145.**

(Seksyen 168)

NOTIS BERKENAAN DENGAN CADANGAN HENDAK MENGELUARKAN  
HAKMILIK SAMBUNGAN (ATAU SURATAN YANG DIKELUARKAN YANG  
BAHARU SEBAGAI GANTINYA)

(Section 168)

NOTICE OF INTENTION TO ISSUE TITLE IN CONTINUATION  
(OR NEW ISSUE DOCUMENT IN LIEU THEREOF)

Pada menjalankan kuasa yang diberikan oleh seksyen 168 Kanun Tanah Negara, notis adalah dengan ini diberi bahawa adalah dicadangkan hendak mengeluarkan surat hakmilik sambungan bagi tanah-tanah yang tersebut dalam Jadual di bawah ini kerana sebab-sebab yang berikut:

Hilang.

In exercise of the powers conferred by section 168 of the National Land Code, notice is hereby given that it is proposed to issue title in continuation to the lands described in the Schedule below for the following reasons:

Lost.

## JADUAL/SCHEDULE

Mukim	No. Lot/Bahagian dan No. Fail		Keluasan/Jenis dan No. Surat Hakmilik	
<i>Mukim</i>	<i>Lot No./Share and File No.</i>		<i>Area/Description and No. of Title</i>	
			Hektar/ <i>Hectares</i>	G.M.
Jerlun	1276	I/H/118/2020	0.7385	2157
Jerlun	2216	I/H/118/2020	1.6821	2409

Bertarikh 10 Januari 2021

Dated 10 January 2021

[PSU(K) 946-1379 Jd. 244; PTKP/IH/118/2020(02)]

MUHAMMAD IZZAT BIN SUKERI  
*Penolong Pentadbir Tanah*  
*(Pendaftaran)*  
*b.p. Pentadbir Tanah Kubang Pasu*  
*Kedah*

**No. 146.**

(Seksyen 168)

NOTIS BERKENAAN DENGAN CADANGAN HENDAK MENGELUARKAN  
 HAKMILIK SAMBUNGAN (ATAU SURATAN YANG DIKELUARKAN YANG  
 BAHARU SEBAGAI GANTINYA)

(Section 168)

NOTICE OF INTENTION TO ISSUE TITLE IN CONTINUATION  
 (OR NEW ISSUE DOCUMENT IN LIEU THEREOF)

Pada menjalankan kuasa yang diberikan oleh seksyen 168 Kanun Tanah Negara, notis adalah dengan ini diberi bahawa adalah dicadangkan hendak mengeluarkan surat hakmilik sambungan bagi tanah yang tersebut dalam Jadual di bawah:

In exercise of the powers conferred by section 168 of the National Land Code, notice is hereby given that it is proposed to issue title in continuation to the land described in the Schedule below:

JADUAL/SCHEDULE

Mukim/*Mukim*—Binjal. No. Lot/*Lot No.*—680. No. Fail/*File No.*—I/H/119/2020. Jenis dan Surat Hakmilik/*Description and No. of Title*—G.M. 100. Keluasan/*Area*—0.392 hektar/*hectares*. Sebab-sebab/*Reasons*—Hilang/*Lost*.

Bertarikh 10 Januari 2021

Dated 10 January 2021

[PSU(K) 946-1379 Jd. 244; PTKP/IH/119/2020(02)]

MUHAMMAD IZZAT BIN SUKERI

*Penolong Pentadbir Tanah*

*(Pendaftaran)*

*b.p. Pentadbir Tanah Kubang Pasu*

*Kedah*

**No. 147.**

(Seksyen 168)

NOTIS BERKENAAN DENGAN CADANGAN HENDAK MENGELUARKAN  
HAKMILIK SAMBUNGAN (ATAU SURATAN YANG DIKELUARKAN YANG  
BAHARU SEBAGAI GANTINYA)

(Section 168)

NOTICE OF INTENTION TO ISSUE TITLE IN CONTINUATION  
(OR NEW ISSUE DOCUMENT IN LIEU THEREOF)

Pada menjalankan kuasa yang diberikan oleh seksyen 168 Kanun Tanah Negara, notis adalah dengan ini diberi bahawa adalah dicadangkan hendak mengeluarkan surat hakmilik sambungan bagi tanah yang tersebut dalam Jadual di bawah:

In exercise of the powers conferred by section 168 of the National Land Code, notice is hereby given that it is proposed to issue title in continuation to the land described in the Schedule below:

JADUAL/SCHEDULE

Mukim/*Mukim*—Naga. No. Lot/*Lot No.*—5334. No. Fail/*File No.*—I/H/120/2020. Jenis dan Surat Hakmilik/*Description and No. of Title*—G.M. 3666. Keluasan/*Area*—1.579 hektar/*hectares*. Sebab-sebab/*Reasons*—Hilang/*Lost*.

Bertarikh 10 Januari 2021

Dated 10 January 2021

[PSU(K) 946-1379 Jd. 244; PTKP/IH/120/2020(02)]

MUHAMMAD IZZAT BIN SUKERI

*Penolong Pentadbir Tanah*

*(Pendaftaran)*

*b.p. Pentadbir Tanah Kubang Pasu*

*Kedah*



**No. 148.**

(Seksyen 168)

NOTIS BERKENAAN DENGAN CADANGAN HENDAK MENGELUARKAN  
HAKMILIK SAMBUNGAN (ATAU SURATAN YANG DIKELUARKAN YANG  
BAHARU SEBAGAI GANTINYA)

(Section 168)

NOTICE OF INTENTION TO ISSUE TITLE IN CONTINUATION  
(OR NEW ISSUE DOCUMENT IN LIEU THEREOF)

Pada menjalankan kuasa yang diberikan oleh seksyen 168 Kanun Tanah Negara, notis adalah dengan ini diberi bahawa adalah dicadangkan hendak mengeluarkan surat hakmilik sambungan bagi tanah yang tersebut dalam Jadual di bawah:

In exercise of the powers conferred by section 168 of the National Land Code, notice is hereby given that it is proposed to issue title in continuation to the land described in the Schedule below:

## JADUAL/SCHEDULE

Mukim/*Mukim*—Jerlun. No. Lot/*Lot No.*—424. No. Fail/*File No.*—I/H/122/2020.  
Jenis dan Surat Hakmilik/*Description and No. of Title*—G.M. 1882. Keluasan/  
*Area*—2.982 hektar/*hectares*. Sebab-sebab/*Reasons*—Hilang/*Lost*.

Bertarikh 10 Januari 2021

Dated 10 January 2021

[PSU(K) 946-1379 Jd. 244; PTKP/IH/122/2020(02)]

MUHAMMAD IZZAT BIN SUKERI

*Penolong Pentadbir Tanah**(Pendaftaran)**b.p. Pentadbir Tanah Kubang Pasu  
Kedah***No. 149.**

(Seksyen 168)

NOTIS BERKENAAN DENGAN CADANGAN HENDAK MENGELUARKAN  
HAKMILIK SAMBUNGAN (ATAU SURATAN YANG DIKELUARKAN YANG  
BAHARU SEBAGAI GANTINYA)

(Section 168)

NOTICE OF INTENTION TO ISSUE TITLE IN CONTINUATION  
(OR NEW ISSUE DOCUMENT IN LIEU THEREOF)

Pada menjalankan kuasa yang diberikan oleh seksyen 168 Kanun Tanah Negara, notis adalah dengan ini diberi bahawa adalah dicadangkan hendak mengeluarkan surat hakmilik sambungan bagi tanah yang tersebut dalam Jadual di bawah:

In exercise of the powers conferred by section 168 of the National Land Code, notice is hereby given that it is proposed to issue title in continuation to the land described in the Schedule below:

## JADUAL/SCHEDULE

Mukim/*Mukim*—Bandar Kepala Batas. No. Lot/*Lot No.*—429. No. Fail/*File No.*—I/H/124/2020. Jenis dan Surat Hakmilik/*Description and No. of Title*—G.M. 195. Keluasan/*Area*—0.4775 hektar/*hectares*. Sebab-sebab/*Reasons*—Hilang/*Lost*.

Bertarikh 10 Januari 2021

Dated 10 January 2021

[PSU(K) 946-1379 Jd. 244; PTKP/IH/124/2020(02)]

MUHAMMAD IZZAT BIN SUKERI  
*Penolong Pentadbir Tanah*  
*(Pendaftaran)*  
*b.p. Pentadbir Tanah Kubang Pasu*  
*Kedah*

**No. 150.**

(Seksyen 168)

NOTIS BERKENAAN DENGAN CADANGAN HENDAK MENGELUARKAN  
HAKMILIK SAMBUNGAN (ATAU SURATAN YANG DIKELUARKAN YANG  
BAHARU SEBAGAI GANTINYA)

(Section 168)

NOTICE OF INTENTION TO ISSUE TITLE IN CONTINUATION  
(OR NEW ISSUE DOCUMENT IN LIEU THEREOF)

Pada menjalankan kuasa yang diberikan oleh seksyen 168 Kanun Tanah Negara, notis adalah dengan ini diberi bahawa adalah dicadangkan hendak mengeluarkan surat hakmilik sambungan bagi tanah yang tersebut dalam Jadual di bawah:

In exercise of the powers conferred by section 168 of the National Land Code, notice is hereby given that it is proposed to issue title in continuation to the land described in the Schedule below:

## JADUAL/SCHEDULE

Mukim/*Mukim*—Tunjang. No. Lot/*Lot No.*—1511. No. Fail/*File No.*—I/H/125/2020. Jenis dan Surat Hakmilik/*Description and No. of Title*—G.M. 204. Keluasan/*Area*—2.6382 hektar/*hectares*. Sebab-sebab/*Reasons*—Hilang/*Lost*.

Bertarikh 10 Januari 2021

Dated 10 January 2021

[PSU(K) 946-1379 Jd. 244; PTKP/IH/125/2020(02)]

MUHAMMAD IZZAT BIN SUKERI  
*Penolong Pentadbir Tanah*  
*(Pendaftaran)*  
*b.p. Pentadbir Tanah Kubang Pasu*  
*Kedah*

**No. 151.**

(Seksyen 168)

NOTIS BERKENAAN DENGAN CADANGAN HENDAK MENGELUARKAN  
HAKMILIK SAMBUNGAN (ATAU SURATAN YANG DIKELUARKAN YANG  
BAHARU SEBAGAI GANTINYA)

(Section 168)

NOTICE OF INTENTION TO ISSUE TITLE IN CONTINUATION  
(OR NEW ISSUE DOCUMENT IN LIEU THEREOF)

Pada menjalankan kuasa yang diberikan oleh seksyen 168 Kanun Tanah Negara, notis adalah dengan ini diberi bahawa adalah dicadangkan hendak mengeluarkan surat hakmilik sambungan bagi tanah yang tersebut dalam Jadual di bawah:

In exercise of the powers conferred by section 168 of the National Land Code, notice is hereby given that it is proposed to issue title in continuation to the land described in the Schedule below:

## JADUAL/SCHEDULE

Mukim/*Mukim*—Hosba. No. Lot/*Lot No.*—1774. No. Fail/*File No.*—I/H/127/2020.  
Jenis dan Surat Hakmilik/*Description and No. of Title*—P.M. 144. Keluasan/  
*Area*—1.017 hektar/*hectares*. Sebab-sebab/*Reasons*—Hilang/*Lost*.

Bertarikh 10 Januari 2021

Dated 10 January 2021

[PSU(K) 946-1379 Jld. 244; PTKP/IH/127/2020(02)]

MUHAMMAD IZZAT BIN SUKERI

*Penolong Pentadbir Tanah**(Pendaftaran)**b.p. Pentadbir Tanah Kubang Pasu  
Kedah***No. 152.**

(Seksyen 168)

NOTIS BERKENAAN DENGAN CADANGAN HENDAK MENGELUARKAN  
HAKMILIK SAMBUNGAN (ATAU SURATAN YANG DIKELUARKAN YANG  
BAHARU SEBAGAI GANTINYA)

(Section 168)

NOTICE OF INTENTION TO ISSUE TITLE IN CONTINUATION  
(OR NEW ISSUE DOCUMENT IN LIEU THEREOF)

Pada menjalankan kuasa yang diberikan oleh seksyen 168 Kanun Tanah Negara, notis adalah dengan ini diberi bahawa adalah dicadangkan hendak mengeluarkan surat hakmilik sambungan bagi tanah yang tersebut dalam Jadual di bawah:

In exercise of the powers conferred by section 168 of the National Land Code, notice is hereby given that it is proposed to issue title in continuation to the land described in the Schedule below:

## JADUAL/SCHEDULE

Mukim/*Mukim*—Jerlun. No. Lot/*Lot No.*—2832. No. Fail/*File No.*—I/H/121/2020. Jenis dan Surat Hakmilik/*Description and No. of Title*—G.M. 674. Keluasan/*Area*—1.864 hektar/*hectares*. Sebab-sebab/*Reasons*—Hilang/*Lost*.

Bertarikh 11 Januari 2021

Dated 11 January 2021

[PSU(K) 946-1379 Jd. 244; PTKP/IH/121/2020(02)]

MUHAMMAD IZZAT BIN SUKERI  
*Penolong Pentadbir Tanah*  
*(Pendaftaran)*  
*b.p. Pentadbir Tanah Kubang Pasu*  
*Kedah*

## No. 153.

(Seksyen 187B)

NOTIS BERKENAAN DENGAN CADANGAN HENDAK MENGELUARKAN  
SALINAN PENDUA HAKMILIK SEMENTARA

(Section 187B)

NOTICE OF INTENTION TO ISSUE DUPLICATE CERTIFIED COPIES  
OF THE PROVISIONAL TITLE

Pada menjalankan kuasa yang diberi oleh seksyen 187B Kanun Tanah Negara, dengan ini diberi notis bahawa adalah dicadangkan hendak mengeluarkan salinan pendua hakmilik sementara bagi tanah yang tersebut dalam Jadual di bawah:

Hilang dalam simpanan.

In exercise of the powers conferred by section 187B of the National Land Code, notice is hereby given that it is proposed to issue duplicate certified copies of the provisional title to the land describe in the Schedule below:

Title has been lost.

## JADUAL/SCHEDULE

Mukim	No. Lot/Bahagian dan No. Fail	Keluasan/Perihal dan No. Surat Hakmilik	Meter Persegi/ Square Metres	H.S.M.
<i>Mukim</i>	<i>Lot No./Share and File No.</i>	<i>Area/Description and No. of Title</i>		
Bandar Baling	1217 PTB/B/I/H/46/2020	263	710	

Mukim	No. Lot/Bahagian dan No. Fail		Keluasan/Perihal dan No. Surat Hakmilik	
<i>Mukim</i>	<i>Lot No./Share and File No.</i>		<i>Area/Description and No. of Title</i>	
<i>Hectares</i>			Hektar/	H.S.M.
Bakai	Lain-lain	PTB/B/I/H/47/2020	0.8663	76
			Meter Persegi/ Square Metres	
Bandar Baling	749	PTB/B/I/H/54/2020	111.0191	433
			Hektar/ Hectares	
Kupang	8443	PTB/B/I/H/61/2020	0.511	2075
Pulai	Lain-lain	PTB/B/I/H/77/2020	5.095	133
Kupang	863	PTB/B/I/H/78/2020	2.4433	53/92
Pulai	2479	PTB/B/I/H/82/2020	1.3656	931
Pulai	7134	PTB/B/I/H/87/2020	0.893	1927
Pulai	7135	PTB/B/I/H/87/2020	0.62	1932
Kupang	Lain-lain	PTB/B/I/H/90/2020	1.229	90

Bertarikh

Dated

[PSU(K) 946-1379 Jd. 244; (14) dlm.PTB/B/6/2017 Jld. 2]

AISYA SHARIFATUN BINTI ABDUL MUTALIB  
*Penolong Pentadbir Tanah Baling*  
*b.p. Pentadbir Tanah Baling*  
*Kedah/*  
*Assistant Land Administrator Baling*  
*for Land Administrator Baling*  
*Kedah*

**No. 154.**

(Seksyen 187B)

NOTIS MENGENAI CADANGAN HENDAK MENGELUARKAN DOKUMEN  
 HAKMILIK KELUARAN SEMENTARA YANG BARU

(Section 187B)

NOTICE OF INTENTION TO ISSUE NEW DOCUMENT OF QUALIFIED TITLE

Pada menjalankan kuasa yang diberi oleh seksyen 187B Kanun Tanah Negara, notis adalah dengan ini diberi bahawa adalah dicadangkan untuk menggantikan dokumen hakmilik keluaran sementara bagi tanah yang diperihalkan dalam Jadual di bawah ini:

In exercise of the powers conferred by section 187B of the National Land Code, notice is hereby given that it is proposed to replace of issue document of qualified title to the land described in the Schedule below:

## JADUAL/SCHEDULE

Bandar/Pekan/Mukim/Town/Village/Mukim—Tobiar. No. Fail/File No.—PTP.IH.70/2020. Perihal dan Surat Hakmilik/Description and No. of Title—H.S.M. 74. Keluasan/Area—0.4376 hektar/hectares. Sebab-sebab/Reasons—Hilang/Lost.

Bertarikh 20 Disember 2020

Dated 20 December 2020

[PSU(K) 946-1379 Jd. 243(74); (29) dlm.PTP.IH.53/1991(Jld. 2)]

MOHAMAD SYAFIQ SHALIHIN BIN MOHAMAD NOOR  
*Penolong Pentadbir Tanah Pendang*  
*b.p. Pentadbir Tanah Pendang*  
*Kedah/*  
*Assistant Land Administrator Pendang*  
*for Land Administrator Pendang*  
*Kedah*

**No. 155.**

(Seksyen 187B)

NOTIS MENGENAI CADANGAN HENDAK MENGELUARKAN DOKUMEN  
HAKMILIK KELUARAN SEMENTARA YANG BARU

(Section 187B)

NOTICE OF INTENTION TO ISSUE NEW DOCUMENT OF QUALIFIED TITLE

Pada menjalankan kuasa yang diberi oleh seksyen 187B Kanun Tanah Negara, notis adalah dengan ini diberi bahawa adalah dicadangkan untuk menggantikan dokumen hakmilik keluaran sementara bagi tanah yang diperihalkan dalam Jadual di bawah ini:

In exercise of the powers conferred by section 187B of the National Land Code, notice is hereby given that it is proposed to replace of issue document of qualified title to the land described in the Schedule below:

## JADUAL/SCHEDULE

Bandar/Pekan/Mukim/Town/Village/Mukim—Tobiar. No. Fail/File No.—PTP.IH.77/2020. Perihal dan Surat Hakmilik/Description and No. of Title—H.S.M. 142. Keluasan/Area—2.8647 hektar/hectares. Sebab-sebab/Reasons—Hilang/Lost.

Bertarikh 7 Januari 2021

Dated 7 January 2021

[PSU(K) 946-1379 Jd. 244(10); (37) dlm.PTP.IH.53/1991(Jld. 2)]

MOHAMAD SYAFIQ SHALIHIN BIN MOHAMAD NOOR  
*Penolong Pentadbir Tanah Pendang*  
*b.p. Pentadbir Tanah Pendang*  
*Kedah/*  
*Assistant Land Administrator Pendang*  
*for Land Administrator Pendang*  
*Kedah*

JADUAL I  
(Aturan 23(2))

ATURAN SURAT-SURAT HAKMILIK SEMENTARA  
(MASA PERALIHAN) KEDAH TAHUN 1967

SCHEDULE I  
(Rule 23(2))

KEDAH PROVISIONAL TITLES (TRANSITIONAL RULES) 1967

**No. 156.**

NOTIS TUJUAN HENDAK MENGELUARKAN SALINAN HAKMILIK SEMENTARA  
(PROVISIONAL TITLES) YANG DIAKUI SAH

NOTICE OF INTENTION TO ISSUE CERTIFIED COPIES OF PROVISIONAL TITLE

Dengan ini diberi notis adalah dicadangkan hendak dikeluarkan salinan surat hakmilik sementara (Provisional Titles) yang diakui sah mengenai tanah-tanah yang tersebut di dalam Jadual di bawah kerana sebab-sebab yang berikut:

Notice is hereby given that it is proposed to issue certified copies of provisional title in respect of the lands described in the Schedule below for the following reasons:

JADUAL/SCHEDULE

Bandar/Pekan/Mukim/Town/Village/Mukim—Sungai Laka. No. P.T./P.T. No.—Plot. Jenis dan No. Hakmilik/Description and No. of Title—H.S.M. 352. No. Fail/File No.—I/H/123/2020. Keluasan/Area—2.8754 hektar/hectares. Sebab/Reason—Hilang/Lost.

Bertarikh 10 Januari 2021

Dated 10 January 2021

[PSU(K) 946-1379 Jd. 244; PTKP/I/H/123/2020(02)]

MUHAMMAD IZZAT BIN SUKERI  
*Penolong Pentadbir Tanah (Pendaftaran)*  
*b.p. Pentadbir Tanah Kubang Pasu*  
*Kedah*

**No. 157.**

NOTIS TUJUAN HENDAK MENGELUARKAN SALINAN HAKMILIK SEMENTARA  
(PROVISIONAL TITLES) YANG DIAKUI SAH

NOTICE OF INTENTION TO ISSUE CERTIFIED COPIES OF PROVISIONAL TITLE

Dengan ini diberi notis adalah dicadangkan hendak dikeluarkan salinan surat hakmilik sementara (Provisional Titles) yang diakui sah mengenai tanah-tanah yang tersebut di dalam Jadual di bawah kerana sebab-sebab yang berikut:

Notice is hereby given that it is proposed to issue certified copies of provisional title in respect of the lands described in the Schedule below for the following reasons:

## JADUAL/SCHEDULE

Bandar/Pekan/Mukim/Town/Village/Mukim—Hosba. No. P.T./P.T. No.—1. Jenis dan No. Hakmilik/Description and No. of Title—H.S.M. 125. No. Fail/File No.—I/H/126/2020. Keluasan/Area—0.7454 hektar/hectares. Sebab/Reason—Hilang/Lost.

Bertarikh 10 Januari 2021

Dated 10 January 2021

[PSU(K) 946-1379 Jd. 244; PTKP/I/H/126/2020(02)]

MUHAMMAD IZZAT BIN SUKERI  
*Penolong Pentadbir Tanah (Pendaftaran)*  
*b.p. Pentadbir Tanah Kubang Pasu*  
*Kedah*

AKTA PENGAMBILAN TANAH 1960  
(Akta 486)

LAND ACQUISITION ACT 1960  
(Act 486)

**No. 158.**

(Seksyen 4)

NOTIS BAHAWA TANAH BERKEMUNGKINAN AKAN DIAMBIL

(Section 4)

NOTICE THAT LAND IS LIKELY TO BE ACQUIRED

Adalah dengan ini diberitahu bahawa tanah-tanah di tempat yang diperihalkan dalam Jadual di bawah ini, termasuk mana-mana tanah, jika ada, yang dinyatakan mengikut nombor lotnya atau mengikut nombor lot tanah-tanah yang bersempadan dengannya, mungkin diperlukan bagi maksud-maksud yang berikut:

“Pengambilan Tanah di bawah perenggan 3(1)(a) Akta Pengambilan Tanah 1960 [Akta 486] bagi Maksud Tapak Stesen Pam Penggalak dan Tapak Tangki Air Tanjung Jaga di Mukim Yan, Daerah Yan, Negeri Kedah Darul Aman oleh Bahagian Perancang Ekonomi Negeri Kedah”.

2. Selanjutnya adalah diberitahu bahawa mana-mana orang yang diberi kuasa oleh Pengarah Negeri bagi maksud ini boleh memasuki mana-mana tanah di tempat itu bagi tujuan memeriksa tanah tersebut dan menjalankan kerja-kerja



ukur. Pampasan akan dibayar jika berlaku apa-apa kerosakan pada masa menjalankan kerja sedemikian. Apa-apa pertikaian mengenai amaun pampasan itu hendaklah dirujuk kepada Pentadbir Tanah di Pejabat Daerah dan Tanah Yan, 06900 Yan, Kedah Darul Aman.

It is hereby notified that lands in the locality described in the Schedule hereto, including those lands, if any specified by lot number or by the lot number of neighbouring lands, are likely to be needed for the following purpose:

“Proposed Land Acquisition under paragraph 3(1)(a) of the Land Acquisition Act 1960 [Act 486] for the purpose of Tapak Stesen Pam Penggalak dan Tapak Tangki Air Tanjung Jaga at Mukim Yan, District of Yan, State of Kedah Darul Aman by Bahagian Perancang Ekonomi Negeri Kedah”.

2. It is further notified that any person authorized by the State Director in that behalf may enter upon any land in such locality in order to examine it and undertake survey operations. If any damage is done in the course of such work compensation therefor will be paid. Any dispute as to amount of such compensation will be referred to the Land Administrator at Pejabat Daerah dan Tanah Yan, 06900 Yan, Kedah Darul Aman.

JADUAL/SCHEDULE

Mukim/*Mukim*—Yan. Daerah/*District*—Yan.

Perihal Kawasan/*Description of the locality*—Tanjung Jaga dan Kelewang Jatuh.

Bil./ No.	No. Lot Ukur @ P.T./ Survey Lot No. @ P.T.	No. Hakmilik/ Title or Occupation
1.	60434	G.M. 4921
2.	4714	G.M. 4870
3.	4713	G.M. 4199
4.	3340	G.M. 3807

Bertarikh 16 Disember 2020

Dated 16 December 2020  
[PTG/KED/L/AM/01/2020(SSK) (04B)]

HAJI MOHD FAUZI BIN MUSTAFFA  
*Pengarah Tanah dan Galian  
Kedah/  
Director Land and Mine  
Kedah*

**No. 159.**

(Seksyen 8)

## PERISYTIHARAN PENGAMBILAN YANG DICADANGKAN

(Section 8)

## DECLARATION OF INTENDED ACQUISITION

Adalah dengan ini diisytiharkan bahawa tanah-tanah dan kawasan-kawasan yang tertentu yang dinyatakan dalam Jadual di bawah ini adalah dikehendaki bagi maksud berikut:

“Pengambilan Tanah di bawah perenggan 3(1)(a) Akta Pengambilan Tanah 1960 [Akta 486] bagi maksud Projek Jalan Kubang Rotan/Jambatan Tok Pasai (K141) di Bandar Kuala Kedah, Daerah Kota Setar, Negeri Kedah Darul Aman oleh Jabatan Kerja Raya Negeri Kedah”.

2. Pelan bagi tanah-tanah dan kawasan yang tertentu yang dinyatakan itu boleh diperiksa dalam masa waktu-waktu bekerja biasa di Pejabat Tanah bagi Daerah tempat letaknya tanah-tanah dan kawasan-kawasan itu.

It is hereby declared that the particular lands and areas specified in the Schedule hereto are needed for the following purpose:

“Proposed Land Acquisition under paragraph 3(1)(a) of the Land Acquisition Act 1960 [Act 486] for the purpose of the Kubang Rotan Road/Jambatan Tok Pasai (K141) at Bandar Kuala Kedah, District of Kota Setar, Kedah Darul Aman by Kedah Public Works Department”.

2. A plan of the area specified may be inspected during the normal hours of business in the District Land Office of which such site and areas are situated.

## JADUAL/SCHEDULE

## Bandar—Kuala Kedah. Daerah—Kota Setar.

No. Lot Ukur/ Survey Lot No.	Hakmilik atau Pendudukan/ Title or Occupation	Tuanpunya Berdaftar atau Penduduk yang Direkodkan/ Registered Proprietor or Recorded Occupant	Keluasan Lot/ Area of Lot	Anggaran Keluasan yang akan Diambil/ Approximate Area to be Acquired
	G.M.		Hektar/ Hectares	Hektar/ Hectares
685	1358	Abu Seman bin Ibrahim 10/160 bhg., Che Hashim bin Ibrahim 16/160 bhg., Maslinda binti	1.2165	0.1211

No. Lot Ukur/ Survey Lot No.	Hakmilik atau Pendudukan/ Title or Occupation	Tuanpunya Berdaftar atau Penduduk yang Direkodkan/ Registered Proprietor or Recorded Occupant	Keluasan Lot/ Area of Lot	Anggaran Keluasan yang akan Diambil/ Approximate Area to be Acquired
	G.M.		Hektar/ Hectares	Hektar/ Hectares
		Mosa 31/40 bhg. dan Zaiton binti Bakar 10/160 bhg.		
6661	6284	Hussain bin Ismail 1/2 bhg. dan Syed Abdullah bin Syed Ali sebagai Pemegang Amanah 1, 4/8 bhg.	1.3379	0.1391
7217	4334	Abd Khomi @ Abd Ghani bin Adam 1/6 bhg., Abd Razak bin Hashim 1/6 bhg., Hasbullah bin Din 1/6 bhg., Kamariah binti Shafie 1/6 bhg. dan Tom binti Adam 2/6 bhg.	2.344	0.0641
537	—	Tanah Kerajaan (Tapak Kubur Cina)	4.5650	0.0765

Bertarikh 16 Disember 2020

Dated 16 December 2020

[PTG/KED/L/JKR/01/2019(12C)]

HAJI MOHD FAUZI BIN MUSTAFFA  
Pengarah Tanah dan Galian  
Kedah/  
Director Land and Mine  
Kedah

**No. 160.**

(Seksyen 8)

PERISYTIHARAN PENGAMBILAN YANG DICADANGKAN

Pembetulan

Jadual kepada Pemberitahuan *Warta* No. 25 — Jilid 61, Tambahan No. 1 —  
Kenyataan No. 938 yang disiarkan pada 6 Disember 2018 adalah dipinda  
dengan menggantikan perkataan-perkataan:

## JADUAL

## Mukim—Ayer Puteh. Daerah—Pendang.

No. Lot Ukur/ Survey Lot No.	Hakmilik atau Pendudukan/ Title or Occupation	Tuanpunya Berdaftar atau Penduduk yang Direkodkan/ Registered Proprietor or Recorded Occupant	Keluasan Lot/ Area of Lot	Anggaran Keluasan yang akan Diambil/ Approximate Area to be Acquired
	G.M.		Hektar/ Hectares	Hektar/ Hectares
9888	6150	Aishah bt Haji Awang 1/4 bhg., Aminah bt Haji Awang 1/4 bhg., Darus bin Hanapiah 3/10 bhg. dan Jaafar bin Hanapiah 1/5 bhg.	1.3720	0.0951
9899	6151	Aishah bt Haji Awang 1/4 bhg., Aminah bt Haji Awang 1/4 bhg., Darus bin Hanapiah 3/10 bhg. dan Jaafar bin Hanapiah 1/5 bhg.	0.4059	0.1779
8044	7548	Abdul Wahab bin Saad 83/ 12096 bhg., Abdullah bin Arshad 70/360 bhg., Ahmad bin A. Kechik 115/2268 bhg., Ahmad bin Salleh 35/360 bhg., Chik binti Ishak 83/21168 bhg., Duyah binti Saad 83/24192 bhg., Ismail bin Ishak 83/10584 bhg., Majlis Agama Islam Kedah (Baitulmal) 29/504 bhg., Manis binti Ishak 83/21168 bhg., Mek Boo binti Ishak 83/21168 bhg., Miah binti Daraoh 14/360 bhg., Miah binti Daraoh 83/7560 bhg., Minah binti Arshad 35/ 360 bhg., Mohd Zahari bin Abu Seman 1259/12096 bhg., Norma binti Daraoh 14/360 bhg., Osman @ Man bin Awang Kechik 115/2268 bhg., Ramlah binti Ishak 83/21168 bhg., Ramlah binti Saad 83/24192 bhg., Rodiah binti Daraoh 14/360 bhg., Rodiah binti Daraoh 83/3780 bhg., Seti Esah binti Saad 83/24192 bhg., Shaari bin Deraoh 28/360 bhg., Sha'ari bin Daraoh 83/3780 bhg., Shafiee bin Awang Kechik 115/2268 bhg., Udoh binti Chik 83/24192 bhg. dan Zainab binti Ishak 83/21168 bhg.	0.2299	0.0781

dengan perkataan-perkataan yang berikut:

Mukim—Ayer Puteh. Daerah—Pendang.

No. Lot Ukur/ Survey Lot No.	Hakmilik atau Pendudukan/ Title or Occupation	Tuanpunya Berdaftar atau Penduduk yang Direkodkan/ Registered Proprietor or Recorded Occupant	Keluasan Lot/ Area of Lot	Anggaran Keluasan yang akan Diambil/ Approximate Area to be Acquired
	H.S.M.		Hektar/ Hectares	Hektar/ Hectares
P.T. 4737	1089	Jaafar bin Hanapiah 4/10 bhg. dan Darus bin Hanapiah 6/10 bhg.	0.5779	0.0951
P.T. 4738	1090	Jaafar bin Hanapiah 4/10 bhg. dan Darus bin Hanapiah 6/10 bhg.	0.2192	0.0088
	G.M.			
11233	8105	Majlis Agama Islam Kedah (Baitulmal) 29/504 bhg., Ahmad bin A. Kechik 115/2268 bhg., Norzizan bin Mat 115/2268 bhg., Osman @ Man bin Awang Kechik 115/2268 bhg., Shafiee bin Awang Kechik 115/2268 bhg., Mohd Zahari bin Abu Seman 1259/12096 bhg., Miah binti Daraoh 14/360 bhg., Norma binti Daraoh 14/360 bhg., Rodiah binti Daraoh 14/ 360 bhg., Jamaluddin bin Ismail 2141/21168 bhg., Shaari bin Deraoh 28/360 bhg., Ahmad bin Salleh 35/360 bhg., Abdullah bin Arshad 70/360 bhg., Abdul Wahab bin Saad 83/12096 bhg., Chik binti Ishak 83/21168 bhg., Manis binti Ishak 83/21168 bhg., Mek Boo binti Ishak 83/21168 bhg., Ramlah binti Ishak 83/21168 bhg., Zainab binti Ishak 83/ 21168 bhg., Duyah binti Saad 83/24192 bhg., Ramlah binti Saad 83/24192 bhg., Seti Esah binti Saad 83/24192 bhg., Udoh binti Chik 83/24192 bhg., Rodiah binti Daraoh 83/3780 bhg., Sha'ari bin Daraoh 83/	0.0031	0.0031

No. Lot Ukur/ Survey Lot No.	Hakmilik atau Pendudukan/ Title or Occupation	Tuanpunya Berdaftar atau Penduduk yang Direkodkan/ Registered Proprietor or Recorded Occupant	Keluasan Lot/ Area of Lot	Anggaran Keluasan yang akan Diambil/ Approximate Area to be Acquired
	G.M.		Hektar/ Hectares	Hektar/ Hectares

3780 bhg., Basiran bin Ismail  
83/63504 bhg., Rozali bin  
Ismail 83/63504 bhg., Sariah  
binti Ismail 83/63504 bhg. dan  
Miah binti Daraoh 83/7560 bhg.

Pindaan ini hendaklah disifatkan telah mula berkuat kuasa 6 Disember 2018.

Bertarikh 18 Januari 2021

Dated 18 January 2021

[PSU(K): PTG.Ked./L/JPS/05/2018 Jld. 2(UKB)]

MUHAMMAD SYAHRIL BIN BAHATIM  
*Penolong Pengarah Tanah dan Galian*  
*(Pembangunan)*  
*Kedah*

Hakcipta Pencetak (H)

PERCETAKAN NASIONAL MALAYSIA BERHAD

Semua Hak Terpelihara. Tiada mana-mana bahagian jua daripada penerbitan ini boleh diterbitkan semula atau disimpan di dalam bentuk yang boleh diperolehi semula atau disiarkan dalam sebarang bentuk dengan apa jua cara elektronik, mekanikal, fotokopi, rakaman dan/ atau sebaliknya tanpa mendapat izin daripada Percetakan Nasional Malaysia Berhad (Pencetak kepada Kerajaan Malaysia yang dilantik).



DICETAK OLEH  
PERCETAKAN NASIONAL MALAYSIA BERHAD  
CAWANGAN ALOR SETAR  
BAGI PIHAK DAN DENGAN PERINTAH KERAJAAN MALAYSIA