



NEGERI KEDAH DARUL AMAN

# Warta Kerajaan

DITERBITKAN DENGAN KUASA

*GOVERNMENT OF KEDAH DARUL AMAN GAZETTE*

*PUBLISHED BY AUTHORITY*

---

---

**Jil. 64**

**21hb Januari 2021**

**No. 2**

---

---

**No. 60.**

AKTA PERANCANGAN BANDAR DAN DESA 1976

[Akta 172]

TOWN AND COUNTRY PLANNING ACT 1976

[Act 172]

PEMBERITAHUAN DI BAWAH SUBSEKSYEN 15(4)

NOTIFICATION UNDER SUBSECTION 15(4)

Pada menjalankan kuasa yang diberikan oleh subseksyen 15(4) Akta Perancangan Bandar dan Desa 1976 [Akta 172], Pihak Berkuasa Negeri yang dipertanggungjawabkan dengan tanggungjawab bagi Negeri Kedah telah meluluskan suatu draf rancangan tempatan yang dikenali sebagai Rancangan Tempatan Daerah Kulim 2035 (Penggantian).

2. Penggantian itu melibatkan Rancangan Tempatan Daerah Kulim 2020 dalam pemberitahuan No. 661 Jil. 54. No. 18. yang disiarkan dalam *Warta Kerajaan Negeri Kedah* pada 1 September 2011.

3. Rancangan Tempatan ini boleh diperiksa di Majlis Perbandaran Kulim dan/ atau Jabatan Perancangan Bandar dan Desa Negeri Kedah (PLANMalaysia@Kedah) semasa waktu pejabat.

In exercise of the powers conferred by subsection 15(4) of the Town and Country Planning Act 1976 [Act 172], the State Authority charged with the responsibility for the State of Kedah has approved a draft local plan known as the Kulim Municipal Council Local Plan 2035 (Replacement).

2. The replacement involves the Kulim Municipal Council Local Plan 2020 in the notification No. 661 Vol. 54. No 18. published in the Government *Gazette* of Kedah on 1 September 2011.

3. The Local Plan can be inspected at the Kulim Municipal Council Local Plan and/or Kedah Department of Town and Country Planning (PLANMalaysia@Kedah) during office hours.

Bertarikh 21 Disember 2020

Dated 21 December 2020

DR. HAJI NADZMAN BIN MUSTAFA  
*Yang Dipertua*  
*Majlis Perbandaran Kulim*  
*Kedah/*  
*President*  
*Majlis Perbandaran Kulim*  
*Kedah*

Disahkan oleh Mesyuarat Kerajaan Negeri Kedah pada 20 November 2019.  
*Confirmed by the State Authority in the meeting on 20 November 2019.*

[PSU(K) 225-1442]

MOHAMAD AZLEE BIN AHMAD  
*Setiausaha*  
*Majlis Mesyuarat Kerajaan Negeri*  
*Kedah/*  
*Secretary*  
*State Executive Council*  
*Kedah*

ENAKMEN 29 (ENAKMEN SIMPANAN MELAYU 1930)

ENACTMENT 29 (MALAY RESERVATIONS ENACTMENT 1930)

**No. 61.**

PEMBATALAN DI BAWAH PERENGGAN 4(b)

REVOCATION UNDER PARAGRAPH 4(b)

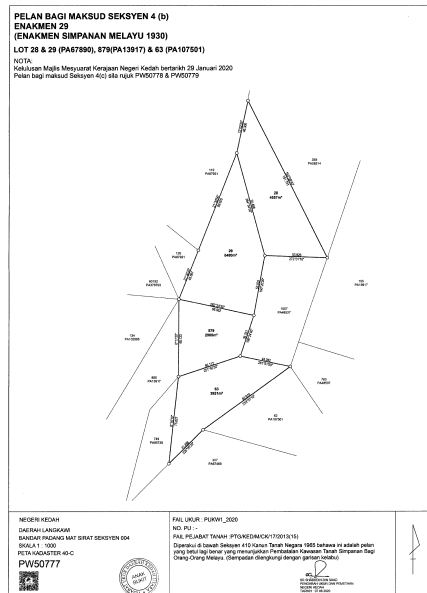
Pada menjalankan kuasa yang diberi oleh perenggan 4(b) Enakmen 29 (Enakmen Simpanan Melayu 1930) maka inilah Raja dalam Mesyuarat membatalkan pengisytiharan Tanah Simpanan Bagi Orang-orang Melayu di dalam Bandar Padang Mat Sirat, Daerah Langkawi, Kedah Darul Aman, dalam *Warta Kerajaan Kedah* No. 46 Jilid 9 bertarikh 4 April 1933 sebagai Kenyataan No. 1180 setakat yang berkenaan dengan tanah yang tersebut dalam Jadual di bawah ini dan dipetakan di atas Peta No. P.W. 50777 yang disimpan di Pejabat Pengarah Ukur dan Pemetaan, Kulim, Kedah Darul Aman.

In exercise of the power conferred by paragraph 4(b) of Enactment 29 (Malay Reservations Enactment 1930) the Ruler in Council hereby revorks the declaration of Malay Reservation in Bandar Padang Mat Sirat, District of Langkawi, Kedah Darul Aman, published in the Kedah Government *Gazette* No. 46 Volume 9 dated 4 April 1933 as Notification No. 1180 in so far as at relates to the land described in the Schedule hereto and delicated upon P.W. 50777 deposited in the Office of the Director of Survey, Kulim, Kedah Darul Aman.

JADUAL/SCHEDULE

Bandar—Padang Mat Sirat. Daerah—Langkawi.

| Hakmilik                             | Keluasan<br>Meter Persegi |
|--------------------------------------|---------------------------|
| G.M. 2599, Lot 28, Seksyen 4         | 4557                      |
| G.M. 2601, Lot 29, Seksyen 4         | 5480                      |
| P.M. 47, Lot 63                      | 3921                      |
| G.M. 3518, Lot 1002<br>(Lot baru 879 | 2985                      |
| P.W. 50777                           |                           |



Bertarikh

Dated

[PSU(K): 245-1441; PTG/KED/M/CK/17/2013]

MOHAMAD AZLEE BIN AHMAD  
*Setiausaha Majlis Mesyuarat Kerajaan  
 Kedah/  
 Secretary State Executive Council  
 Kedah*

**No. 62.**

DIPERMASUKAN DI BAWAH PERENGGAN 4(c)

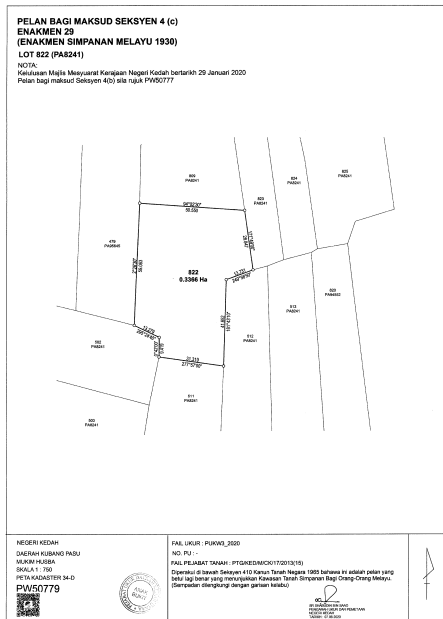
REINCLUSION UNDER PARAGRAPH 4(c)

Pada menjalankan kuasa yang diberi oleh perenggan 4(c) Enakmen 29 (Enakmen Simpanan Melayu 1930) maka inilah Raja dalam Majlis Mesyuarat mengisytiharkan tanah yang tersebut dalam Mukim Husba, Daerah Kubang Pasu, Kedah Darul Aman setakat yang berkenaan seperti Jadual di bawah dan dipetakan di atas P.W. 50779 yang disimpan di Pejabat Pengarah Ukur dan Pemetaan, Kulim, Kedah Darul Aman dipermasukkan menjadi Tanah Simpanan Bagi Orang-orang Melayu.

In exercise of the power conferred by paragraph 4(c) of Enactment 29 (Malay Reservations Enactment 1930) the Ruler in Council hereby declares that the land in the Mukim Husba, District of Kubang Pasu, Kedah Darul Aman in so far as it relates to the land Schedule hereto and delineated upon P.W. 50779 deposited in the Office of the Director of Survey, Kulim, Kedah Darul Aman to be included as land in Malay Reservation.

JADUAL/SCHEDULE

Mukim—Husba. Daerah—Kubang Pasu. Hakmilik—G.M. 1644, Lot 822, P.W. 50779. Keluasan—0.3366 hektar.



Bertarikh

Dated

[PSU(K): 245-1441; PTG/KED/M/CK/17/2013]

MOHAMAD AZLEE BIN AHMAD  
 Setiausaha Majlis Mesyuarat Kerajaan  
 Kedah/  
 Secretary State Executive Council  
 Kedah

**No. 63.**

DIPERMASUKAN DI BAWAH PERENGGAN 4(c)

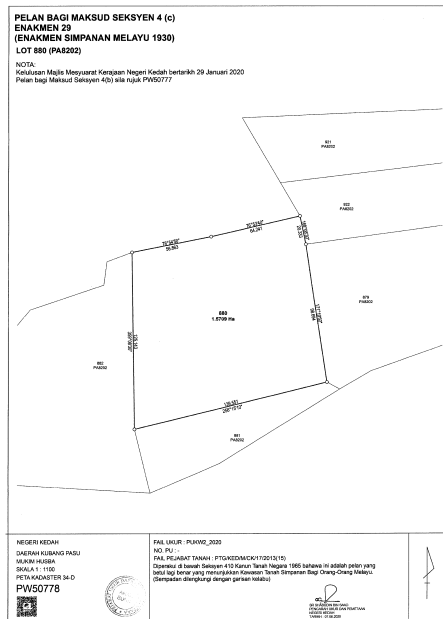
REINCLUSION UNDER PARAGRAPH 4(c)

Pada menjalankan kuasa yang diberi oleh perenggan 4(c) Enakmen 29 (Enakmen Simpanan Melayu 1930) maka inilah Raja dalam Majlis Mesyuarat mengisytiharkan tanah yang tersebut dalam Mukim Husba, Daerah Kubang Pasu, Kedah Darul Aman setakat yang berkenaan seperti Jadual di bawah dan dipetakan di atas P.W. 50778 yang disimpan di Pejabat Pengarah Ukur dan Pemetaan, Kulim, Kedah Darul Aman diper dimasukkan menjadi Tanah Simpanan Bagi Orang-orang Melayu.

In exercise of the power conferred by paragraph 4(c) of Enactment 29 (Malay Reservations Enactment 1930) the Ruler in Council hereby declares that the land in the Mukim Husba, District of Kubang Pasu, Kedah Darul Aman in so far as it relates to the land Schedule hereto and delineated upon P.W. 50778 deposited in the Office of the Director of Survey, Kulim, Kedah Darul Aman to be included as land in Malay Reservation.

JADUAL/SCHEDULE

Mukim—Husba. Daerah—Kubang Pasu. Hakmilik—G.M. 1054, Lot 880, P.W. 50778. Keluasan—1.5709 hektar.



Bertarikh

Dated

[PSU(K): 245-1441; PTG/KED/M/CK/17/2013]

MOHAMAD AZLEE BIN AHMAD  
*Setiausaha Majlis Mesyuarat Kerajaan  
 Kedah/  
 Secretary State Executive Council  
 Kedah*

KANUN TANAH NEGARA  
(Akta 56 tahun 1965)

NATIONAL LAND CODE  
(Act 56 of 1965)

**No. 64.**

(Seksyen 97 dan 98)

(Sections 97 and 98)

NOTIS TUNTUTAN TUNGGAKAN SEWA

NOTICE OF DEMAND ARREARS OF RENT

Kepada BumiKristal Sdn. Bhd. yang beralamat di 140, Ground Floor, Jalan Kelab Cinta Sayang, 08000 Sungai Petani, Kedah Darul Aman, tuan punya tanah-tanah yang diperihalkan dalam ruangan pertama dan kedua dalam Jadual di bawah ini.

Bahawasanya sewa yang dikenakan bagi tanah-tanah tersebut dan yang genap masa berkenaan dengan tahun ini masih belum dibayar dan, mulai dari 1hb Jun, adalah dalam tunggakan.

Kamu adalah dengan ini dikehendaki, dalam tempoh tiga bulan dari tarikh notis ini disampaikan, supaya membayar di Pejabat Tanah Daerah ini di Pejabat Tanah Daerah Yan, 06900 Yan, Kedah Darul Aman segala jumlah wang yang sekarang genap masa sebagaimana yang dimasukkan dalam ruangan ketiga hingga enam dalam Jadual itu dan yang dijumlahkan dalam ruangan akhirnya.

Dan ambil perhatian bahawa, jika mana-mana daripada jumlah yang dinyatakan di ruangan akhir itu tidak dibayar dengan sepenuhnya dalam tempoh tiga bulan tersebut, maka saya yang bertandatangan di bawah ini, menurut kuasa-kuasa yang diberi oleh seksyen 100 Kanun Tanah Negara, akan mengisytiharkan dengan jalan perintah tanah-tanah berkenaan dilucuthak kepada Pihak Berkuasa Negeri.

To BumiKristal Sdn. Bhd. of 140, Ground Floor, Jalan Kelab Cinta Sayang, 08000 Sungai Petani, Kedah Darul Aman, proprietor of the lands described in the 1st and 2nd columns of the Schedule below.

Whereas the rent reserved on the said lands and due in respect of the current year is unpaid and, with effect from the 1 day of June in arrear.

You are hereby required, within three months of the date of the service of this notice, to pay at the Land Office of this district at Pejabat Tanah Daerah Yan, 06900 Yan, Kedah Darul Aman all the sums now due as entered in the 3rd – 6th Columns of the Schedule and totalled in the final column thereof.

And take notice that, if the any of the totals specified in the final column is not paid in full within the said period of three months, then I the undersigned, by virtue of the powers conferred by section 100 of the National Land Code, shall by order declare the land in question forfeit to the State Authority.

## JADUAL TANAH DAN TUNGGAKAN/SCHEDULE OF LAND AND ARREARS

| Perihal dan No. Hakmilik/Description and No. of Title | No. Lot/ P.T./ Lot/L.O No. | Sewa Tahun ini/ Current Year's Rent | Tunggakan dari tahun-tahun yang lepas/ Arrears from previous years | Fee-fee, dan lain-lain yang dikenakan sebagai sewa/ Fees, etc. chargeable as rent | Tunggakan Fee/Fee-fee/ Arrears Fee/s | Jumlah kena dibayar/ Total due |
|---|----------------------------|-------------------------------------|--|---|--------------------------------------|--------------------------------|
| H.S.D. 1186   | P.T. 801                   | 131.00                              | 1,224.00   | 571.10  | 10.00                                | 1,936.10                       |
| H.S.D. 843  | P.T. 842                   | 1,203.80                            | 8,887.40   | 4,135.00  | 10.00                                | 14,236.20                      |
| GRN 99458   | Lot 1024, Seksyen 2        | 91.80                               | 919.00   | 476.50  | 10.00                                | 1,497.30                       |

## TAMBAHAN/SUPPLEMENT

Kepada Malayan Banking Berhad yang beralamat di Document Management & Support, Credit Administration Central Consumer (CACC), Level G & 1, Lot 12, Jalan Astaka U8/84, Seksyen UB, Bukit Jelutong, 40150 Shah Alam, Selangor, Pemegang gadaian.

Sekiranya kamu ada sebab mempercayai bahawa tuan punya bagi tanah yang dijadualkan di atas itu dan yang atasnya \*tuan/puan ada hak mempunyai atau menuntut sesuatu kepentingan akan mungkir daripada membayar wang-wang yang sekarang ini ditetapkan sebagai kena dibayar berkenaan dengannya maka \*tuan/puan boleh mengelakkan tanah itu daripada dirampas dengan membayar sepenuhnya kepada Pentadbir Tanah, dalam tempoh yang dinyatakan itu, jumlah wang yang kena dibayar berkenaan dengan tanah itu.

Dan lagi adalah diberi notis bahawa (dengan tidak melemahkan apa-apa hak di bawah seksyen itu untuk mendakwa tuan punya itu secara terus) menurut kuasa peruntukan-peruntukan seksyen 98, Kanun Tanah Negara, hak-hak istimewa bagi mendapat balik bayaran-bayaran adalah seperti berikut:

- (a) apa-apa jumlah wang yang dibayar oleh pemegang gadaian hendaklah ditambahkan kepada bayaran yang pertama yang kena dibayar atas gadaian itu;
- (b) apa-apa jumlah wang yang dibayar oleh pemajak, pemajak kecil atau pun penyewa boleh didapatkan balik dengan memotong jumlah wang itu daripada apa-apa sewa yang ada pada masa itu atau kemudiannya kena dibayar olehnya kepada tuan punya tanah itu atau kepada sesiapa yang memegang tanah itu;
- (c) mana-mana pemajak, pemajak kecil atau penyewa yang menanggung apa-apa tanggungan tambahan atau dialami apa-apa potongan di bawah seksyen itu boleh mendapat balik amaun yang ditanggung atau dipotong itu dengan membuat potongan yang bersamaan daripada amaun sewa yang kena dibayar olehnya.

To Bumi Kristal Sdn. Bhd. of 140, Ground Floor, Jalan Kelab Cinta Sayang, 08000 Sungai Petani, Kedah Darul Aman proprietor of the lands described in the 1st and 2nd columns of the Schedule below.

Should you have reason to believe that the proprietor of that land schedule above in which you possess or claim an interest will make default in payment of the sums now declared due thereon, you may avoid the forfeiture of such land by paying in full to the Land Administrator, within the time specified, the total specified in respect of that land.

And take notice that (without prejudice to any right under that section to sue the proprietor direct) the following special rights of recovery exist by virtue of the provisions of sections 98 of the National Land Code:

- (a) any sum paid by a chargee shall be added to the first payment thereafter due under the charge;
- (b) any sum paid by a lessee, sub-lessee or tenant may be recovered by deducting the amount of such sum from any rent then or thereafter due from him to the proprietor or other person under whom the land is held;
- (c) any lessee, sub-lessee or tenant who incurs any additional liability or suffers any deduction under the section may recover the amount of such liability or deduction by making a corresponding deduction from the amount of the rent payable by him.

Bertarikh 27 Oktober 2020

Dated 27 October 2020

[PSU(K) 946-1379 Jld. 243; PTY(E) 5-10/2010 Jld. 2(31)]

SYED AMALUDDIN HAFEEZ BIN SYED MUSA  
*Penolong Pentadbir Tanah Yan*  
*b.p. Pentadbir Tanah Yan*  
*Kedah/*  
*Assistant Land Administrator Yan*  
*for Land Administrator Yan*  
*Kedah*

**No. 65.**

(Seksyen 168)

NOTIS BERKENAAN DENGAN CADANGAN HENDAK MENGELUARKAN  
HAKMILIK SAMBUNGAN (ATAU SURATAN YANG DIKELUARKAN YANG  
BAHARU SEBAGAI GANTINYA)

(Section 168)

NOTICE OF INTENTION TO ISSUE TITLE IN CONTINUATION  
(OR NEW ISSUE DOCUMENT IN LIEU THEREOF)

Pada menjalankan kuasa yang diberikan oleh seksyen 168 Kanun Tanah Negara, notis adalah dengan ini diberi bahawa adalah dicadangkan hendak mengeluarkan surat hakmilik sambungan bagi tanah yang tersebut dalam Jadual di bawah:



In exercise of the powers conferred by section 168 of the National Land Code, notice is hereby given that it is proposed to issue title in continuation to the land described in the Schedule below:

## JADUAL/SCHEDULE

Mukim/*Mukim*—Pelubang. No. Lot/*Lot No.*—2126. No. Fail/*File No.*—I/H/105/2020. Jenis dan Surat Hakmilik/*Description and No. of Title*—P.M. 60. Keluasan/*Area*—1.014 hektar/*hectares*. Sebab-sebab/*Reasons*—Hilang/*Lost*.

Bertarikh 16 Disember 2020

Dated 16 December 2020

[PSU(K) 946-1379 Jld. 243; PTKP/IH/105/2020(02)]

MUHAMMAD IZZAT BIN SUKERI  
*Penolong Pentadbir Tanah (Pendaftaran)*  
*b.p. Pentadbir Tanah Kubang Pasu*  
*Kedah*

**No. 66.**

(Seksyen 168)

NOTIS BERKENAAN DENGAN CADANGAN HENDAK MENGELUARKAN  
HAKMILIK SAMBUNGAN (ATAU SURATAN YANG DIKELUARKAN YANG  
BAHARU SEBAGAI GANTINYA)

(Section 168)

NOTICE OF INTENTION TO ISSUE TITLE IN CONTINUATION  
(OR NEW ISSUE DOCUMENT IN LIEU THEREOF)

Pada menjalankan kuasa yang diberikan oleh seksyen 168 Kanun Tanah Negara, notis adalah dengan ini diberi bahawa adalah dicadangkan hendak mengeluarkan surat hakmilik sambungan bagi tanah yang tersebut dalam Jadual di bawah:

In exercise of the powers conferred by section 168 of the National Land Code, notice is hereby given that it is proposed to issue title in continuation to the land described in the Schedule below:

## JADUAL/SCHEDULE

Mukim/*Mukim*—Naga. No. Lot/*Lot No.*—102. No. Fail/*File No.*—I/H/106/2020. Jenis dan Surat Hakmilik/*Description and No. of Title*—G.M. 3721. Keluasan/*Area*—1.471 hektar/*hectares*. Sebab-sebab/*Reasons*—Hilang/*Lost*.

Bertarikh 16 Disember 2020

Dated 16 December 2020

[PSU(K) 946-1379 Jld. 243; PTKP/IH/106/2020(02)]

MUHAMMAD IZZAT BIN SUKERI  
*Penolong Pentadbir Tanah (Pendaftaran)*  
*b.p. Pentadbir Tanah Kubang Pasu*  
*Kedah*

**No. 67.**

(Seksyen 168)

NOTIS BERKENAAN DENGAN CADANGAN HENDAK MENGELUARKAN  
HAKMILIK SAMBUNGAN (ATAU SURATAN YANG DIKELUARKAN YANG  
BAHARU SEBAGAI GANTINYA)

(Section 168)

NOTICE OF INTENTION TO ISSUE TITLE IN CONTINUATION  
(OR NEW ISSUE DOCUMENT IN LIEU THEREOF)

Pada menjalankan kuasa yang diberikan oleh seksyen 168 Kanun Tanah Negara, notis adalah dengan ini diberi bahawa adalah dicadangkan hendak mengeluarkan surat hakmilik sambungan bagi tanah yang tersebut dalam Jadual di bawah:

In exercise of the powers conferred by section 168 of the National Land Code, notice is hereby given that it is proposed to issue title in continuation to the land described in the Schedule below:

*JADUAL/SCHEDULE*

Mukim/*Mukim*—Binjal. No. Lot/*Lot No.*—1471. No. Fail/*File No.*—I/H/109/2020. Jenis dan Surat Hakmilik/*Description and No. of Title*—G.M. 97. Keluasan/*Area*—1.2419 hektar/*hectares*. Sebab-sebab/*Reasons*—Hilang/*Lost*.

Bertarikh 16 Disember 2020

Dated 16 December 2020

[PSU(K) 946-1379 Jld. 243; PTKP/IH/109/2020(02)]

MUHAMMAD IZZAT BIN SUKERI  
*Penolong Pentadbir Tanah (Pendaftaran)*  
*b.p. Pentadbir Tanah Kubang Pasu*  
*Kedah*

**No. 68.**

(Seksyen 168)

NOTIS BERKENAAN DENGAN CADANGAN HENDAK MENGELUARKAN  
HAKMILIK SAMBUNGAN (ATAU SURATAN YANG DIKELUARKAN YANG  
BAHARU SEBAGAI GANTINYA)

(Section 168)

NOTICE OF INTENTION TO ISSUE TITLE IN CONTINUATION  
(OR NEW ISSUE DOCUMENT IN LIEU THEREOF)

Pada menjalankan kuasa yang diberikan oleh seksyen 168 Kanun Tanah Negara, notis adalah dengan ini diberi bahawa adalah dicadangkan hendak mengeluarkan surat hakmilik sambungan bagi tanah yang tersebut dalam Jadual di bawah:

In exercise of the powers conferred by section 168 of the National Land Code, notice is hereby given that it is proposed to issue title in continuation to the land described in the Schedule below:

## JADUAL/SCHEDULE

Mukim/*Mukim*—Ah. No. Lot/*Lot No.*—3084. No. Fail/*File No.*—I/H/108/2020. Jenis dan Surat Hakmilik/*Description and No. of Title*—G.M. 2332. Keluasan/*Area*—0.0552 hektar/*hectares*. Sebab-sebab/*Reasons*—Hilang/*Lost*.

Bertarikh 16 Disember 2020

Dated 16 December 2020

[PSU(K) 946-1379 Jld. 243; PTKP/IH/108/2020(02)]

MUHAMMAD IZZAT BIN SUKERI  
*Penolong Pentadbir Tanah (Pendaftaran)*  
*b.p. Pentadbir Tanah Kubang Pasu*  
*Kedah*

**No. 69.**

(Seksyen 168)

NOTIS BERKENAAN DENGAN CADANGAN HENDAK MENGELUARKAN  
HAKMILIK SAMBUNGAN (ATAU SURATAN YANG DIKELUARKAN YANG  
BAHARU SEBAGAI GANTINYA)

(Section 168)

NOTICE OF INTENTION TO ISSUE TITLE IN CONTINUATION  
(OR NEW ISSUE DOCUMENT IN LIEU THEREOF)

Pada menjalankan kuasa yang diberikan oleh seksyen 168 Kanun Tanah Negara, notis adalah dengan ini diberi bahawa adalah dicadangkan hendak mengeluarkan surat hakmilik sambungan bagi tanah yang tersebut dalam Jadual di bawah:

In exercise of the powers conferred by section 168 of the National Land Code, notice is hereby given that it is proposed to issue title in continuation to the land described in the Schedule below:

## JADUAL/SCHEDULE

Mukim/*Mukim*—Kepelu. No. Lot/*Lot No.*—1371. No. Fail/*File No.*—I/H/110/2020. Jenis dan Surat Hakmilik/*Description and No. of Title*—G.M. 3079. Keluasan/*Area*—0.9475 hektar/*hectares*. Sebab-sebab/*Reasons*—Hilang/*Lost*.

Bertarikh 16 Disember 2020

Dated 16 December 2020

[PSU(K) 946-1379 Jld. 243; PTKP/IH/110/2020(02)]

MUHAMMAD IZZAT BIN SUKERI  
*Penolong Pentadbir Tanah (Pendaftaran)*  
*b.p. Pentadbir Tanah Kubang Pasu*  
*Kedah*

**No. 70.**

(Seksyen 168)

NOTIS BERKENAAN DENGAN CADANGAN HENDAK MENGELUARKAN  
HAKMILIK SAMBUNGAN (ATAU SURATAN YANG DIKELUARKAN YANG  
BAHARU SEBAGAI GANTINYA)

(Section 168)

NOTICE OF INTENTION TO ISSUE TITLE IN CONTINUATION  
(OR NEW ISSUE DOCUMENT IN LIEU THEREOF)

Pada menjalankan kuasa yang diberikan oleh seksyen 168 Kanun Tanah Negara, notis adalah dengan ini diberi bahawa adalah dicadangkan hendak mengeluarkan surat hakmilik sambungan bagi tanah-tanah yang tersebut dalam Jadual di bawah ini kerana sebab-sebab yang berikut:

Hilang.

In exercise of the powers conferred by section 168 of the National Land Code, notice is hereby given that it is proposed to replace the issue document of title to the lands described in the Schedule below for the following reasons:

Lost.

## JADUAL/SCHEDULE

| Mukim        | No. Lot/Bahagian<br>dan No. Fail      |              | Keluasan/Jenis dan<br>No. Surat Hakmilik     |      |
|--------------|---------------------------------------|--------------|--|------|
| <i>Mukim</i> | <i>Lot No./Share<br/>and File No.</i> |              | <i>Area/Description and<br/>No. of Title</i> |      |
|              |                                       |              | Hektar/<br><i>Hectares</i>                   | G.M. |
| Naga         | 851                                   | I/H/111/2020 | 0.138  | 2649 |
| Naga         | 1259                                  | I/H/111/2020 | 2.4025                                       | 3023 |

Bertarikh 16 Disember 2020

Dated 16 December 2020

[PSU(K) 946-1379 Jld. 243; PTKP/IH/111/2020(02)]

MUHAMMAD IZZAT BIN SUKERI  
*Penolong Pentadbir Tanah (Pendaftaran)*  
*b.p. Pentadbir Tanah Kubang Pasu*  
*Kedah*

**No. 71.**

(Seksyen 168)

NOTIS BERKENAAN DENGAN CADANGAN HENDAK MENGELUARKAN  
HAKMILIK SAMBUNGAN (ATAU SURATAN YANG DIKELUARKAN YANG  
BAHARU SEBAGAI GANTINYA)

(Section 168)

NOTICE OF INTENTION TO ISSUE TITLE IN CONTINUATION  
(OR NEW ISSUE DOCUMENT IN LIEU THEREOF)

Pada menjalankan kuasa yang diberikan oleh seksyen 168 Kanun Tanah Negara, notis adalah dengan ini diberi bahawa adalah dicadangkan hendak mengeluarkan surat hakmilik sambungan bagi tanah yang tersebut dalam Jadual di bawah:

In exercise of the powers conferred by section 168 of the National Land Code, notice is hereby given that it is proposed to issue title in continuation to the land described in the Schedule below:

## JADUAL/SCHEDULE

Mukim/*Mukim*—Tunjang. No. Lot/*Lot No.*—1104. No. Fail/*File No.*—I/H/112/2020. Jenis dan Surat Hakmilik/*Description and No. of Title*—G.M. 1772. Keluasan/*Area*—0.635 hektar/*hectares*. Sebab-sebab/*Reasons*—Hilang/*Lost*.

Bertarikh 16 Disember 2020

Dated 16 December 2020

[PSU(K) 946-1379 Jld. 243; PTKP/IH/112/2020(02)]

MUHAMMAD IZZAT BIN SUKERI  
*Penolong Pentadbir Tanah (Pendaftaran)*  
*b.p. Pentadbir Tanah Kubang Pasu*  
*Kedah*

**No. 72.**

(Seksyen 168)

NOTIS BERKENAAN DENGAN CADANGAN HENDAK MENGELUARKAN  
HAKMILIK SAMBUNGAN (ATAU SURATAN YANG DIKELUARKAN YANG  
BAHARU SEBAGAI GANTINYA)

(Section 168)

NOTICE OF INTENTION TO ISSUE TITLE IN CONTINUATION  
(OR NEW ISSUE DOCUMENT IN LIEU THEREOF)

Pada menjalankan kuasa yang diberikan oleh seksyen 168 Kanun Tanah Negara, notis adalah dengan ini diberi bahawa adalah dicadangkan hendak mengeluarkan surat hakmilik sambungan bagi tanah-tanah yang tersebut dalam Jadual di bawah ini kerana sebab-sebab yang berikut:

Hilang.

In exercise of the powers conferred by section 168 of the National Land Code, notice is hereby given that it is proposed to replace the issue document of title to the lands described in the Schedule below for the following reasons:

Lost.

JADUAL/SCHEDULE

| Mukim        | No. Lot/Bahagian dan No. Fail     |              | Keluasan/Jenis dan No. Surat Hakmilik     |      |
|--------------|-----------------------------------|--------------|---|------|
| <i>Mukim</i> | <i>Lot No./Share and File No.</i> |              | <i>Areal/Description and No. of Title</i> |      |
|              |                                   |              | Hektar/<br><i>Hectares</i>                | G.M. |
| Kepelu       | 851                               | I/H/114/2020 | 0.4757                                    | 1909 |
| Kepelu       | 852                               | I/H/114/2020 | 1.0048                                    | 1910 |
| Kepelu       | 1500                              | I/H/114/2020 | 1.08                                      | 2987 |

Bertarikh 16 Disember 2020

Dated 16 December 2020

[PSU(K) 946-1379 Jld. 243; PTKP/IH/114/2020(02)]

MUHAMMAD IZZAT BIN SUKERI  
*Penolong Pentadbir Tanah (Pendaftaran)*  
*b.p. Pentadbir Tanah Kubang Pasu*  
*Kedah*

**No. 73.**

(Seksyen 168)

NOTIS BERKENAAN DENGAN CADANGAN HENDAK MENGELUARKAN HAKMILIK SAMBUNGAN (ATAU SURATAN YANG DIKELUARKAN YANG BAHARU SEBAGAI GANTINYA)

(Section 168)

NOTICE OF INTENTION TO ISSUE TITLE IN CONTINUATION (OR NEW ISSUE DOCUMENT IN LIEU THEREOF)

Pada menjalankan kuasa yang diberikan oleh seksyen 168 Kanun Tanah Negara, notis adalah dengan ini diberi bahawa adalah dicadangkan hendak mengeluarkan surat hakmilik sambungan bagi tanah yang tersebut dalam Jadual di bawah:

In exercise of the powers conferred by section 168 of the National Land Code, notice is hereby given that it is proposed to issue title in continuation to the land described in the Schedule below:

## JADUAL/SCHEDULE

Mukim/*Mukim*—Wang Tepus. No. Lot/*Lot No.*—1420. No. Fail/*File No.*—I/H/113/2020. Jenis dan Surat Hakmilik/*Description and No. of Title*—P.M. 314. Keluasan/*Area*—0.9159 hektar/*hectares*. Sebab-sebab/*Reasons*—Hilang/*Lost*.

Bertarikh 16 Disember 2020

Dated 16 December 2020

[PSU(K) 946-1379 Jld. 243; PTKP/IH/113/2020(02)]

MUHAMMAD IZZAT BIN SUKERI  
*Penolong Pentadbir Tanah (Pendaftaran)*  
*b.p. Pentadbir Tanah Kubang Pasu*  
*Kedah*

**No. 74.**

(Seksyen 168)

NOTIS BERKENAAN DENGAN CADANGAN HENDAK MENGELUARKAN  
HAKMILIK SAMBUNGAN (ATAU SURATAN YANG DIKELUARKAN YANG  
BAHARU SEBAGAI GANTINYA)

(Section 168)

NOTICE OF INTENTION TO ISSUE TITLE IN CONTINUATION  
(OR NEW ISSUE DOCUMENT IN LIEU THEREOF)

Pada menjalankan kuasa yang diberikan oleh seksyen 168 Kanun Tanah Negara, notis adalah dengan ini diberi bahawa adalah dicadangkan hendak mengeluarkan surat hakmilik sambungan bagi tanah yang tersebut dalam Jadual di bawah:

In exercise of the powers conferred by section 168 of the National Land Code, notice is hereby given that it is proposed to issue title in continuation to the land described in the Schedule below:

## JADUAL/SCHEDULE

Mukim/*Mukim*—Kubang Pasu. No. Lot/*Lot No.*—334. No. Fail/*File No.*—I/H/115/2020. Jenis dan Surat Hakmilik/*Description and No. of Title*—G.M. 537. Keluasan/*Area*—0.9864 hektar/*hectares*. Sebab-sebab/*Reasons*—Hilang/*Lost*.

Bertarikh 16 Disember 2020

Dated 16 December 2020

[PSU(K) 946-1379 Jld. 243; PTKP/IH/115/2020(02)]

MUHAMMAD IZZAT BIN SUKERI  
*Penolong Pentadbir Tanah (Pendaftaran)*  
*b.p. Pentadbir Tanah Kubang Pasu*  
*Kedah*

**No. 75.**

(Seksyen 168)

NOTIS BERKENAAN DENGAN CADANGAN HENDAK MENGELUARKAN  
HAKMILIK SAMBUNGAN (ATAU SURATAN YANG DIKELUARKAN YANG  
BAHARU SEBAGAI GANTINYA)

(Section 168)

NOTICE OF INTENTION TO ISSUE TITLE IN CONTINUATION  
(OR NEW ISSUE DOCUMENT IN LIEU THEREOF)

Pada menjalankan kuasa yang diberikan oleh seksyen 168 Kanun Tanah Negara, notis adalah dengan ini diberi bahawa adalah dicadangkan hendak mengeluarkan surat hakmilik sambungan bagi tanah yang tersebut dalam Jadual di bawah:

In exercise of the powers conferred by section 168 of the National Land Code, notice is hereby given that it is proposed to issue title in continuation to the land described in the Schedule below:

## JADUAL/SCHEDULE

Mukim/*Mukim*—Gelong. No. Lot/*Lot No.*—1878. No. Fail/*File No.*—I/H/116/2020. Jenis dan Surat Hakmilik/*Description and No. of Title*—G.M. 1701. Keluasan/*Area*—0.9481 hektar/*hectares*. Sebab-sebab/*Reasons*—Hilang/*Lost*.

Bertarikh 16 Disember 2020

Dated 16 December 2020

[PSU(K) 946-1379 Jld. 243; PTKP/IH/116/2020(02)]

MUHAMMAD IZZAT BIN SUKERI  
*Penolong Pentadbir Tanah (Pendaftaran)*  
*b.p. Pentadbir Tanah Kubang Pasu*  
*Kedah*

**No. 76.**

(Seksyen 168)

NOTIS BERKENAAN DENGAN CADANGAN HENDAK MENGELUARKAN  
HAKMILIK SAMBUNGAN (ATAU SURATAN YANG DIKELUARKAN YANG  
BAHARU SEBAGAI GANTINYA)

(Section 168)

NOTICE OF INTENTION TO ISSUE TITLE IN CONTINUATION  
(OR NEW ISSUE DOCUMENT IN LIEU THEREOF)

Pada menjalankan kuasa yang diberikan oleh seksyen 168 Kanun Tanah Negara, notis adalah dengan ini diberi bahawa adalah dicadangkan hendak mengeluarkan surat hakmilik sambungan bagi tanah yang tersebut dalam Jadual di bawah:



In exercise of the powers conferred by section 168 of the National Land Code, notice is hereby given that it is proposed to issue title in continuation to the land described in the Schedule below:

## JADUAL/SCHEDULE

Mukim/*Mukim*—Pering. No. Lot/*Lot No.*—1561. No. Fail/*File No.*—I/H/117/2020. Jenis dan Surat Hakmilik/*Description and No. of Title*—G.M. 1771. Keluasan/*Area*—1.5049 hektar/*hectares*. Sebab-sebab/*Reasons*—Hilang/*Lost*.

Bertarikh 16 Disember 2020

Dated 16 December 2020

[PSU(K) 946-1379 Jld. 243; PTKP/IH/117/2020(02)]

MUHAMMAD IZZAT BIN SUKERI  
*Penolong Pentadbir Tanah (Pendaftaran)*  
*b.p. Pentadbir Tanah Kubang Pasu*  
*Kedah*

**No. 77.**

(Seksyen 168)

NOTIS BERKENAAN DENGAN CADANGAN HENDAK MENGELUARKAN  
HAKMILIK SAMBUNGAN (ATAU SURATAN YANG DIKELUARKAN YANG  
BAHARU SEBAGAI GANTINYA)

(Section 168)

NOTICE OF INTENTION TO ISSUE TITLE IN CONTINUATION  
(OR NEW ISSUE DOCUMENT IN LIEU THEREOF)

Pada menjalankan kuasa yang diberikan oleh seksyen 168 Kanun Tanah Negara, notis adalah dengan ini diberi bahawa adalah dicadangkan hendak mengeluarkan hakmilik sambungan bagi tanah yang tersebut dalam Jadual di bawah:

In exercise of the powers conferred by section 168 of the National Land Code, notice is hereby given that it is proposed to issue title in continuation to the land described in the Schedule below:

## JADUAL/SCHEDULE

Mukim/*Mukim*—Bandar Sungai Petani. No. Lot/*Lot No.*—7402. No. Fail/*File No.*—PTKM(B) IK/100/2020. Jenis dan Surat Hakmilik/*Description and No. of Title*—G.M. 6475. Keluasan/*Area*—327 meter persegi/*square metres*. Sebab-sebab/*Reasons*—Hilang dalam simpanan/*Title has been lost*.

Bertarikh 17 Disember 2020

Dated 17 December 2020

[PSU(K) 946-1379 Jd. 243; PTKM(B) IK/WARTA Jd. 3(10) 10D;  
PTKM(B) IK/100/2020]

MUHAMMAD ASHYARAF BIN SULAIMAN  
*Penolong Pentadbir Tanah (Pendaftaran)*  
*b.p. Pegawai Daerah Tanah Kuala Muda*  
*Pejabat Tanah Kuala Muda*  
*Kedah*

**No. 78.**

(Seksyen 168)

NOTIS BERKENAAN DENGAN CADANGAN HENDAK MENGELUARKAN  
HAKMILIK SAMBUNGAN (ATAU SURATAN YANG DIKELUARKAN YANG  
BAHARU SEBAGAI GANTINYA)

(Section 168)

NOTICE OF INTENTION TO ISSUE TITLE IN CONTINUATION  
(OR NEW ISSUE DOCUMENT IN LIEU THEREOF)

Pada menjalankan kuasa yang diberikan oleh seksyen 168 Kanun Tanah Negara, notis adalah dengan ini diberi bahawa adalah dicadangkan hendak mengeluarkan hakmilik sambungan bagi tanah yang tersebut dalam Jadual di bawah:

In exercise of the powers conferred by section 168 of the National Land Code, notice is hereby given that it is proposed to issue title in continuation to the land described in the Schedule below:

## JADUAL/SCHEDULE

Mukim/*Mukim*—Semeling. No. Lot/*Lot No.*—1478. No. Fail/*File No.*—PTKM(B) IK/99/2020. Jenis dan Surat Hakmilik/*Description and No. of Title*—G.M. 518. Keluasan/*Area*—327.1 meter persegi/*square metres*. Sebab-sebab/*Reasons*—Hilang/*Lost*.

Bertarikh 17 Disember 2020

Dated 17 December 2020

[PSU(K) 946-1379 Jd. 243; PTKM(B) IK/WARTA Jd. 3;

PTKM(B) IK/99/2020]

MUHAMMAD ASHYARAF BIN SULAIMAN  
*Penolong Pentadbir Tanah (Pendaftaran)*  
*b.p. Pegawai Daerah Tanah Kuala Muda*  
*Pejabat Tanah Kuala Muda*  
*Kedah*

**No. 79.**

(Seksyen 168)

NOTIS BERKENAAN DENGAN CADANGAN HENDAK MENGELUARKAN  
HAKMILIK SAMBUNGAN (ATAU SURATAN YANG DIKELUARKAN YANG  
BAHARU SEBAGAI GANTINYA)

(Section 168)

NOTICE OF INTENTION TO ISSUE TITLE IN CONTINUATION  
(OR NEW ISSUE DOCUMENT IN LIEU THEREOF)

Pada menjalankan kuasa yang diberikan oleh seksyen 168 Kanun Tanah Negara, notis adalah dengan ini diberi bahawa adalah dicadangkan hendak mengeluarkan hakmilik sambungan bagi tanah yang tersebut dalam Jadual di bawah:

In exercise of the powers conferred by section 168 of the National Land Code, notice is hereby given that it is proposed to issue title in continuation to the land described in the Schedule below:

## JADUAL/SCHEDULE

Mukim/*Mukim*—Sidam Kiri. No. Lot/*Lot No.*—1196. No. Fail/*File No.*—PTKM(B) IK/98/2020. Jenis dan Surat Hakmilik/*Description and No. of Title*—G.M. 789. Keluasan/*Area*—0.9632 hektar/*hectares*. Sebab-sebab/*Reasons*—Hilang/*Lost*.

Bertarikh 17 Disember 2020

Dated 17 December 2020

[PSU(K) 946-1379 Jd. 243; PTKM(B) IK/WARTA Jd. 3(10) 10D;  
PTKM(B) IK/98/2020]

MUHAMMAD ASHYARAF BIN SULAIMAN  
*Penolong Pentadbir Tanah (Pendaftaran)*  
*b.p. Pegawai Daerah Tanah Kuala Muda*  
*Pejabat Tanah Kuala Muda*  
*Kedah*

**No. 80.**

(Seksyen 168)

NOTIS BERKENAAN DENGAN CADANGAN HENDAK MENGELUARKAN  
HAKMILIK SAMBUNGAN (ATAU SURATAN YANG DIKELUARKAN YANG  
BAHARU SEBAGAI GANTINYA)

(Section 168)

NOTICE OF INTENTION TO ISSUE TITLE IN CONTINUATION  
(OR NEW ISSUE DOCUMENT IN LIEU THEREOF)

Pada menjalankan kuasa yang diberikan oleh seksyen 168 Kanun Tanah Negara, notis adalah dengan ini diberi bahawa adalah dicadangkan hendak mengeluarkan hakmilik sambungan bagi tanah yang tersebut dalam Jadual di bawah:

In exercise of the powers conferred by section 168 of the National Land Code, notice is hereby given that it is proposed to issue title in continuation to the land described in the Schedule below:

## JADUAL/SCHEDULE

Mukim/*Mukim*—Haji Kudung. No. Lot/*Lot No.*—571. No. Fail/*File No.*—PTKM(B) IK/97/2020. Jenis dan Surat Hakmilik/*Description and No. of Title*—G.M. 317. Keluasan/*Area*—0.2007 hektar/*hectares*. Sebab-sebab/*Reasons*—Hilang/*Lost*.

Bertarikh 17 Disember 2020

Dated 17 December 2020

[PSU(K) 946-1379 Jd. 243; PTKM(B) IK/WARTA Jd. 3(10) 10D;  
PTKM(B) IK/97/2020]

MUHAMMAD ASHYARAF BIN SULAIMAN  
*Penolong Pentadbir Tanah (Pendaftaran)*  
*b.p. Pegawai Daerah Tanah Kuala Muda*  
*Pejabat Tanah Kuala Muda*  
*Kedah*

**No. 81.**

(Seksyen 168)

NOTIS BERKENAAN DENGAN CADANGAN HENDAK MENGELUARKAN  
HAKMILIK SAMBUNGAN (ATAU SURATAN YANG DIKELUARKAN YANG  
BAHARU SEBAGAI GANTINYA)

(Section 168)

NOTICE OF INTENTION TO ISSUE TITLE IN CONTINUATION  
(OR NEW ISSUE DOCUMENT IN LIEU THEREOF)

Pada menjalankan kuasa yang diberikan oleh seksyen 168 Kanun Tanah Negara, notis adalah dengan ini diberi bahawa adalah dicadangkan hendak mengeluarkan hakmilik sambungan bagi tanah yang tersebut dalam Jadual di bawah:

In exercise of the powers conferred by section 168 of the National Land Code, notice is hereby given that it is proposed to issue title in continuation to the land described in the Schedule below:

JADUAL/SCHEDULE

Mukim/*Mukim*—Pekula. No. Lot/*Lot No.*—814. No. Fail/*File No.*—PTKM(B) IK/96/2020. Jenis dan Surat Hakmilik/*Description and No. of Title*—G.M. 2082. Keluasan/*Area*—0.048 hektar/*hectares*. Sebab-sebab/*Reasons*—Hilang/*Lost*.

Bertarikh 17 Disember 2020

Dated 17 December 2020

[PSU(K) 946-1379 Jd. 243; PTKM(B) IK/WARTA Jd. 3(10) 10D;  
PTKM(B) IK/96/2020]

MUHAMMAD ASHYARAF BIN SULAIMAN  
*Penolong Pentadbir Tanah (Pendaftaran)*  
*b.p. Pegawai Daerah Tanah Kuala Muda*  
*Pejabat Tanah Kuala Muda*  
*Kedah*

**No. 82.**

(Seksyen 168)

NOTIS BERKENAAN DENGAN CADANGAN HENDAK MENGELUARKAN  
HAKMILIK SAMBUNGAN (ATAU SURATAN YANG DIKELUARKAN YANG  
BAHARU SEBAGAI GANTINYA)

(Section 168)

NOTICE OF INTENTION TO ISSUE TITLE IN CONTINUATION  
(OR NEW ISSUE DOCUMENT IN LIEU THEREOF)

Pada menjalankan kuasa yang diberikan oleh seksyen 168 Kanun Tanah Negara, notis adalah dengan ini diberi bahawa adalah dicadangkan hendak mengeluarkan hakmilik sambungan bagi tanah yang tersebut dalam Jadual di bawah:

In exercise of the powers conferred by section 168 of the National Land Code, notice is hereby given that it is proposed to issue title in continuation to the land described in the Schedule below:

## JADUAL/SCHEDULE

Mukim/*Mukim*—Kota. No. Lot/*Lot No.*—194. No. Fail/*File No.*—PTKM(B) IK/102/2020. Jenis dan Surat Hakmilik/*Description and No. of Title*—G.M. 230. Keluasan/*Area*—0.5553 hektar/*hectares*. Sebab-sebab/*Reasons*—Hilang/*Lost*.

Bertarikh 17 Disember 2020

Dated 17 December 2020

[PSU(K) 946-1379 Jd. 243; PTKM(B) IK/WARTA Jd. 3(10) 10D;  
PTKM(B) IK/102/2020]

MUHAMMAD ASHYARAF BIN SULAIMAN  
*Penolong Pentadbir Tanah (Pendaftaran)*  
*b.p. Pegawai Daerah Tanah Kuala Muda*  
*Pejabat Tanah Kuala Muda*  
*Kedah*

**No. 83.**

(Seksyen 168)

NOTIS BERKENAAN DENGAN CADANGAN HENDAK MENGELUARKAN  
HAKMILIK SAMBUNGAN (ATAU SURATAN YANG DIKELUARKAN YANG  
BAHARU SEBAGAI GANTINYA)

(Section 168)

NOTICE OF INTENTION TO ISSUE TITLE IN CONTINUATION  
(OR NEW ISSUE DOCUMENT IN LIEU THEREOF)

Pada menjalankan kuasa yang diberikan oleh seksyen 168 Kanun Tanah Negara, notis adalah dengan ini diberi bahawa adalah dicadangkan hendak menggantikan surat hakmilik yang dikeluarkan bagi tanah yang tersebut dalam Jadual di bawah:

In exercise of the powers conferred by section 168 of the National Land Code, notice is hereby given that it is proposed to replace the issue document of title to the land described in the Schedule below:

JADUAL/SCHEDULE

Mukim/*Mukim*—Bandar Simpang Empat. No. Lot/*Lot No.*—2456. No. Fail/*File No.*—PTKS/B/122/2020 I.H. Jenis dan Surat Hakmilik/*Description and No. of Title*—G.M. 938. Keluasan/*Area*—111 meter persegi/*square metres*. Sebab-sebab/*Reasons*—Hilang/*Lost*.

Bertarikh 21 Disember 2020

Dated 21 December 2020

[PSU(K) 946-1379 Jd. 243; PTKS/B/122/2020 IH(2)]

MUHAMMAD ABDUL ROZAQ BIN ABDUL HALIM  
*Penolong Pentadbir Tanah*  
*b.p. Pentadbir Tanah Kota Setar*  
*Kedah/*  
*Assistant Land Administrator*  
*for Land Administrator Kota Setar*  
*Kedah*

**No. 84.**

(Seksyen 168)

NOTIS BERKENAAN DENGAN CADANGAN HENDAK MENGELUARKAN  
 HAKMILIK SAMBUNGAN (ATAU SURATAN YANG DIKELUARKAN YANG  
 BAHARU SEBAGAI GANTINYA)

(Section 168)

NOTICE OF INTENTION TO ISSUE TITLE IN CONTINUATION  
 (OR NEW ISSUE DOCUMENT IN LIEU THEREOF)

Pada menjalankan kuasa yang diberikan oleh seksyen 168 Kanun Tanah Negara, notis adalah dengan ini diberi bahawa adalah dicadangkan hendak menggantikan suratan hakmilik yang dikeluarkan bagi tanah yang tersebut dalam Jadual di bawah:

In exercise of the powers conferred by section 168 of the National Land Code, notice is hereby given that it is proposed to replace the issue document of title to the land described in the Schedule below:

JADUAL/SCHEDULE

Mukim/*Mukim*—Bandar Alor Setar. No. Lot/*Lot No.*—5833. No. Fail/*File No.*—PTKS/B/119/2020 I.H. Jenis dan Surat Hakmilik/*Description and No. of Title*—G.M. 8697. Keluasan/*Area*—311 meter persegi/*square metres*. Sebab-sebab/*Reasons*—Hilang/*Lost*.

Bertarikh 21 Disember 2020

Dated 21 December 2020

[PSU(K) 946-1379 Jd. 243; PTKS/B/119/2020 IH(2)]

MUHAMMAD ABDUL ROZAQ BIN ABDUL HALIM  
*Penolong Pentadbir Tanah*  
*b.p. Pentadbir Tanah Kota Setar*  
*Kedah/*  
*Assistant Land Administrator*  
*for Land Administrator Kota Setar*  
*Kedah*

**No. 85.**

(Seksyen 168)

NOTIS BERKENAAN DENGAN CADANGAN HENDAK MENGELUARKAN  
HAKMILIK SAMBUNGAN (ATAU SURATAN YANG DIKELUARKAN YANG  
BAHARU SEBAGAI GANTINYA)

(Section 168)

NOTICE OF INTENTION TO ISSUE TITLE IN CONTINUATION  
(OR NEW ISSUE DOCUMENT IN LIEU THEREOF)

Pada menjalankan kuasa yang diberikan oleh seksyen 168 Kanun Tanah Negara, notis adalah dengan ini diberi bahawa adalah dicadangkan hendak menggantikan surat hakmilik yang dikeluarkan bagi tanah yang tersebut dalam Jadual di bawah:

In exercise of the powers conferred by section 168 of the National Land Code, notice is hereby given that it is proposed to replace the issue document of title to the land described in the Schedule below:

## JADUAL/SCHEDULE

Mukim/*Mukim*—Bandar Alor Setar. No. Lot/*Lot No.*—7872. No. Fail/*File No.*—PTKS/B/120/2020 I.H. Jenis dan Surat Hakmilik/*Description and No. of Title*—G.M. 1969/M1/5/196. Keluasan/*Area*—53 meter persegi/*square metres*. Sebab-sebab/*Reasons*—Hilang/*Lost*.

Bertarikh 21 Disember 2020

Dated 21 December 2020

[PSU(K) 946-1379 Jd. 243; PTKS/B/120/2020 IH(2)]

MUHAMMAD ABDUL ROZAQ BIN ABDUL HALIM  
*Penolong Pentadbir Tanah*  
*b.p. Pentadbir Tanah Kota Setar*  
*Kedah/*  
*Assistant Land Administrator*  
*for Land Administrator Kota Setar*  
*Kedah*

**No. 86.**

(Seksyen 168)

NOTIS BERKENAAN DENGAN CADANGAN HENDAK MENGELUARKAN  
HAKMILIK SAMBUNGAN (ATAU SURATAN YANG DIKELUARKAN YANG  
BAHARU SEBAGAI GANTINYA)

(Section 168)

NOTICE OF INTENTION TO ISSUE TITLE IN CONTINUATION  
(OR NEW ISSUE DOCUMENT IN LIEU THEREOF)

Pada menjalankan kuasa yang diberikan oleh seksyen 168 Kanun Tanah Negara, notis adalah dengan ini diberi bahawa adalah dicadangkan hendak menggantikan surat hakmilik yang dikeluarkan bagi tanah yang tersebut dalam Jadual di bawah:

In exercise of the powers conferred by section 168 of the National Land Code, notice is hereby given that it is proposed to replace the issue document of title to the land described in the Schedule below:

## JADUAL/SCHEDULE

Mukim/*Mukim*—Bandar Alor Setar. No. Lot/*Lot No.*—7872. No. Fail/*File No.*—PTKS/B/121/2020 I.H. Jenis dan Surat Hakmilik/*Description and No. of Title*—G.M. 1969/M1/5/197. Keluasan/*Area*—53 meter persegi/*square metres*. Sebab-sebab/*Reasons*—Hilang/*Lost*.

Bertarikh 21 Disember 2020

Dated 21 December 2020

[PSU(K) 946-1379 Jd. 243; PTKS/B/121/2020 IH(2)]

MUHAMMAD ABDUL ROZAQ BIN ABDUL HALIM  
*Penolong Pentadbir Tanah*  
*b.p. Pentadbir Tanah Kota Setar*  
*Kedah/*  
*Assistant Land Administrator*  
*for Land Administrator Kota Setar*  
*Kedah*

**No. 87.**

(Seksyen 168)

NOTIS BERKENAAN DENGAN CADANGAN HENDAK MENGELUARKAN  
HAKMILIK SAMBUNGAN (ATAU SURATAN YANG DIKELUARKAN YANG  
BAHARU SEBAGAI GANTINYA)

(Section 168)

NOTICE OF INTENTION TO ISSUE TITLE IN CONTINUATION  
(OR NEW ISSUE DOCUMENT IN LIEU THEREOF)

Pada menjalankan kuasa yang diberikan oleh seksyen 168 Kanun Tanah Negara, notis adalah dengan ini diberi bahawa adalah dicadangkan hendak mengeluarkan surat hakmilik sambungan bagi tanah yang tersebut dalam Jadual di bawah:

In exercise of the powers conferred by section 168 of the National Land Code, notice is hereby given that it is proposed to issue title in continuation to the land described in the Schedule below:



## JADUAL/SCHEDULE

Bandar/Pekan/Mukim/Town/Village/Mukim—Tekai. No. Fail/File No.—PTPT/B/66/2020-I.H. Jenis dan Surat Hakmilik/Description and No. of Title—H.S.M. 1907. Keluasan/Area—0.2021 hektar/hectares. Sebab-sebab/Reasons—Hilang/Lost.

Bertarikh 24 Disember 2020

Dated 24 December 2020

[PSU(K) 946-1379 Jd. 243; PTPT/B/3/1969 Jld. 9(92)]

MOHD ASYRAF BIN AHMAD  
*Penolong Pentadbir Tanah*  
*Pejabat Tanah Daerah Padang Terap*  
*Kedah*

**No. 88.**

(Seksyen 168)

NOTIS BERKENAAN DENGAN CADANGAN HENDAK MENGELUARKAN  
 HAKMILIK SAMBUNGAN (ATAU SURATAN YANG DIKELUARKAN YANG  
 BAHARU SEBAGAI GANTINYA)

(Section 168)

NOTICE OF INTENTION TO ISSUE TITLE IN CONTINUATION  
 (OR NEW ISSUE DOCUMENT IN LIEU THEREOF)

Pada menjalankan kuasa yang diberikan oleh seksyen 168 Kanun Tanah Negara, notis adalah dengan ini diberi bahawa adalah dicadangkan hendak mengeluarkan surat hakmilik sambungan bagi tanah-tanah yang tersebut dalam Jadual di bawah ini kerana sebab-sebab yang berikut:

Hilang.

In exercise of the powers conferred by section 168 of the National Land Code, notice is hereby given that it is proposed to replace the issue document of title to the lands described in the Schedule below for the following reasons:

Lost.

## JADUAL/SCHEDULE

| Bandar/Pekan/<br>Mukim         | No. Lot/Bahagian<br>dan No. Fail      | Keluasan/Jenis dan<br>No. Surat Hakmilik     |
|--------------------------------|---------------------------------------|--|
| <i>Town/Village/<br/>Mukim</i> | <i>Lot No./Share<br/>and File No.</i> | <i>Area/Description and<br/>No. of Title</i> |
|                                |                                       | Hektar/<br>Hectares                          |
|                                |                                       | H.S.M.                                       |
| Tekai                          | — PTPT/B/65/2020-I.H                  | 1.1558 1905                                  |

| Bandar/Pekan/<br>Mukim         | No. Lot/Bahagian<br>dan No. Fail      | Keluasan/Jenis dan<br>No. Surat Hakmilik     |        |
|--------------------------------|---------------------------------------|--|--------|
| <i>Town/Village/<br/>Mukim</i> | <i>Lot No./Share<br/>and File No.</i> | <i>Area/Description and<br/>No. of Title</i> |        |
|                                |                                       | Hektar/<br>Hectares                          | H.S.M. |
| Tekai                          | — PTPT/B/65/2020-I.H                  | 0.192  | 2097   |

Bertarikh 28 Disember 2020

Dated 28 December 2020

[PSU(K) 946-1379 Jd. 243; PTPT/B/3/1969 Jld. 9(91)]

MOHD ASYRAF BIN AHMAD  
*Penolong Pentadbir Tanah*  
*Pejabat Tanah Daerah Padang Terap*  
*Kedah*

**No. 89.**

(Seksyen 168)

NOTIS BERKENAAN DENGAN CADANGAN HENDAK MENGELUARKAN  
HAKMILIK SAMBUNGAN (ATAU SURATAN YANG DIKELUARKAN YANG  
BAHARU SEBAGAI GANTINYA)

(Section 168)

NOTICE OF INTENTION TO ISSUE TITLE IN CONTINUATION  
(OR NEW ISSUE DOCUMENT IN LIEU THEREOF)

Pada menjalankan kuasa yang diberikan oleh seksyen 168 Kanun Tanah Negara, notis adalah dengan ini diberi bahawa adalah dicadangkan hendak mengeluarkan surat hakmilik sambungan bagi tanah yang tersebut dalam Jadual di bawah:

In exercise of the powers conferred by section 168 of the National Land Code, notice is hereby given that it is proposed to issue title in continuation to the land described in the Schedule below:

JADUAL/SCHEDULE

Bandar/Pekan/Mukim/Town/Village/Mukim—Tekai. No. Fail/File No.—PTPT/  
B/64/2020-I.H. Jenis dan Surat Hakmilik/Description and No. of Title—P.M.  
3106. Keluasan/Area—0.2557 hektar/hectares. Sebab-sebab/Reasons—Hilang/Lost.

Bertarikh 28 Disember 2020

Dated 28 December 2020

[PSU(K) 946-1379 Jd. 243; PTPT/B/3/1969 Jld. 9(90)]

MOHD ASYRAF BIN AHMAD  
*Penolong Pentadbir Tanah*  
*Pejabat Tanah Daerah Padang Terap*  
*Kedah*

**No. 90.**

(Seksyen 187B)

NOTIS MENGENAI CADANGAN HENDAK MENGELUARKAN DOKUMEN  
HAKMILIK KELUARAN SEMENTARA YANG BARU

(Section 187B)

NOTICE OF INTENTION TO ISSUE NEW DOCUMENT OF QUALIFIED TITLE

Pada menjalankan kuasa yang diberi oleh seksyen 187B Kanun Tanah Negara, notis adalah dengan ini diberi bahawa adalah dicadangkan untuk mengeluarkan hakmilik sambungan bagi tanah yang diperihalkan dalam Jadual di bawah ini:

In exercise of the powers conferred by section 187B of the National Land Code, notice is hereby given that it is proposed to issue title in continuation to the land described in the Schedule below:

JADUAL/SCHEDULE

Mukim/*Mukim*—Gurun. No. P.T./*P.T. No.*—2801. No. Fail/*File No.*—PTKM(B) IK/101/2020. Perihal dan Surat Hakmilik/*Description and No. of Title*—H.S.M. 2248. Keluasan/*Area*—0.4683 hektar/*hectares*. Sebab-sebab/*Reasons*—Hilang/*Lost*.

Bertarikh 17 Disember 2020

Dated 17 December 2020

[PSU(K) 946-1379 Jd. 243; PTKM(B) IK/WARTA Jd. 3(8) 11C;

PTKM(B) IK/101/2020]

MUHAMMAD ASHYARAF BIN SULAIMAN  
*Penolong Pentadbir Tanah (Pendaftaran)*  
*b.p. Pegawai Daerah Tanah Kuala Muda*  
*Pejabat Tanah Kuala Muda*  
*Kedah*

**No. 91.**

(Seksyen 187B)

NOTIS MENGENAI CADANGAN HENDAK MENGELUARKAN DOKUMEN  
HAKMILIK KELUARAN SEMENTARA YANG BARU

(Section 187B)

NOTICE OF INTENTION TO ISSUE NEW DOCUMENT OF QUALIFIED TITLE

Pada menjalankan kuasa yang diberi oleh seksyen 187B Kanun Tanah Negara, notis adalah dengan ini diberi bahawa adalah dicadangkan untuk menggantikan dokumen hakmilik keluaran sementara bagi tanah yang diperihalkan dalam Jadual di bawah ini kerana sebab-sebab yang berikut:

Hilang.

In exercise of the powers conferred by section 187B of the National Land Code, notice is hereby given that it is proposed to issue title in continuation to the land described in the Schedule below for the following reasons:

Lost.

JADUAL/SCHEDULE

| Mukim        | No. Lot/Bahagian<br>dan No. Fail      |                  | Keluasan/Jenis dan<br>No. Surat Hakmilik     |        |
|--------------|---------------------------------------|------------------|--|--------|
| <i>Mukim</i> | <i>Lot No./Share<br/>and File No.</i> |                  | <i>Area/Description and<br/>No. of Title</i> |        |
|              |                                       |                  | Meter<br>Persegi/<br>Square<br>Metres        | H.S.M. |
| Bandar Kulim | P.T. 7441                             | PTK/B/37-2020    | 250  | 14508  |
| Bandar Kulim | P.T. 7442                             | PTK/B/37-2020    | 130  | 14509  |
| Bandar Kulim | P.T. 7443                             | PTK/B/37-2020    | 130  | 14510  |
| Bandar Kulim | P.T. 7444                             | PTK/B/37-2020    | 130  | 14511  |
| Bandar Kulim | P.T. 7445                             | PTK/B/37-2020    | 130  | 14512  |
| Bandar Kulim | P.T. 7446                             | —                | 130  | 14513  |
| Bandar Kulim | P.T. 7447                             | —                | 130  | 14514  |
| Bandar Kulim | P.T. 7448                             | —                | 130  | 14515  |
| Bandar Kulim | P.T. 7449                             | —                | 130  | 14516  |
| Bandar Kulim | P.T. 7450                             | —                | 130  | 14517  |
| Bandar Kulim | P.T. 7451                             | —                | 130  | 14518  |
| Bandar Kulim | P.T. 7452                             | —                | 130  | 14519  |
| Bandar Kulim | P.T. 7453                             | —                | 130  | 14520  |
| Bandar Kulim | P.T. 7454                             | —                | 130  | 14521  |
| Bandar Kulim | P.T. 7455                             | —                | 130  | 14522  |
| Bandar Kulim | P.T. 7456                             | —                | 130  | 14523  |
| Bandar Kulim | P.T. 7457                             | PTK/B/37-2020(H) | 206  | 14524  |
| Bandar Kulim | P.T.7458                              | —                | 185  | 14525  |
| Bandar Kulim | P.T. 7459                             | —                | 130  | 14526  |
| Bandar Kulim | P.T. 7460                             | —                | 130  | 14527  |

| Mukim        | No. Lot/Bahagian<br>dan No. Fail      | Keluasan/Jenis dan<br>No. Surat Hakmilik     |   |               |
|--------------|---------------------------------------|--|---|---------------|
| <i>Mukim</i> | <i>Lot No./Share<br/>and File No.</i> | <i>Area/Description and<br/>No. of Title</i> | <i>Meter<br/>Persegi/<br/>Square<br/>Metres</i> | <i>H.S.M.</i> |
| Bandar Kulim | P.T. 7461 —                           |  | 130   | 14528         |
| Bandar Kulim | P.T. 7462 —                           |  | 130   | 14529         |
| Bandar Kulim | P.T. 7463 —                           |  | 130   | 14530         |
| Bandar Kulim | P.T. 7464 —                           |  | 130   | 14531         |
| Bandar Kulim | P.T. 7465 —                           |  | 130   | 14532         |
| Bandar Kulim | P.T. 7466 —                           |  | 130   | 14533         |
| Bandar Kulim | P.T. 7467 —                           |  | 130   | 14534         |
| Bandar Kulim | P.T. 7468 —                           |  | 130   | 14535         |
| Bandar Kulim | P.T. 7469 —                           |  | 130   | 14536         |
| Bandar Kulim | P.T. 7470 —                           |  | 130   | 14537         |
| Bandar Kulim | P.T. 7471 —                           |  | 130   | 14538         |
| Bandar Kulim | P.T. 7472 —                           |  | 130   | 14539         |
| Bandar Kulim | P.T. 7473 —                           |  | 130   | 14540         |
| Bandar Kulim | P.T. 7474 PTK/B/37-2020(H)            |  | 250   | 14541         |
| Bandar Kulim | P.T. 7475 —                           |  | 250   | 14542         |
| Bandar Kulim | P.T. 7476 —                           |  | 130   | 14543         |
| Bandar Kulim | P.T. 7477 —                           |  | 130   | 14544         |
| Bandar Kulim | P.T. 7478 —                           |  | 130   | 14545         |
| Bandar Kulim | P.T. 7479 —                           |  | 130   | 14546         |
| Bandar Kulim | P.T. 7480 —                           |  | 130   | 14547         |
| Bandar Kulim | P.T. 7481 —                           |  | 130   | 14548         |
| Bandar Kulim | P.T. 7482 —                           |  | 130   | 14549         |
| Bandar Kulim | P.T. 7483 —                           |  | 130   | 14550         |
| Bandar Kulim | P.T. 7484 —                           |  | 130   | 14551         |
| Bandar Kulim | P.T. 7485 —                           |  | 130   | 14552         |

| Mukim        | No. Lot/Bahagian<br>dan No. Fail      | Keluasan/Jenis dan<br>No. Surat Hakmilik     |   |               |
|--------------|---------------------------------------|--|---|---------------|
| <i>Mukim</i> | <i>Lot No./Share<br/>and File No.</i> | <i>Area/Description and<br/>No. of Title</i> | <i>Meter<br/>Persegi/<br/>Square<br/>Metres</i> | <i>H.S.M.</i> |
| Bandar Kulim | P.T. 7486 —                           |  | 130   | 14553         |
| Bandar Kulim | P.T. 7487 —                           |  | 130   | 14554         |
| Bandar Kulim | P.T. 7488 —                           |  | 130   | 14555         |
| Bandar Kulim | P.T. 7489 —                           |  | 130   | 14556         |
| Bandar Kulim | P.T. 7490 PTK/B/37-2020(H)            |  | 130   | 14557         |
| Bandar Kulim | P.T. 7491 —                           |  | 159   | 14558         |
| Bandar Kulim | P.T. 7492 —                           |  | 138   | 14559         |
| Bandar Kulim | P.T. 7493 —                           |  | 130   | 14560         |
| Bandar Kulim | P.T. 7494 —                           |  | 130   | 14561         |
| Bandar Kulim | P.T. 7495 —                           |  | 130   | 14562         |
| Bandar Kulim | P.T. 7496 —                           |  | 130   | 14563         |
| Bandar Kulim | P.T. 7497 —                           |  | 130   | 14564         |
| Bandar Kulim | P.T. 7498 —                           |  | 130   | 14565         |
| Bandar Kulim | P.T. 7499 —                           |  | 130   | 14566         |
| Bandar Kulim | P.T. 7500 —                           |  | 130   | 14567         |
| Bandar Kulim | P.T. 7501 —                           |  | 130   | 14569         |
| Bandar Kulim | P.T. 7502 —                           |  | 130   | 14570         |
| Bandar Kulim | P.T. 7503 —                           |  | 130   | 14571         |
| Bandar Kulim | P.T. 7504 —                           |  | 130   | 14572         |
| Bandar Kulim | P.T. 7505 —                           |  | 130   | 14573         |
| Bandar Kulim | P.T. 7506 PTK/B/37-2020(H)            |  | 130   | 14574         |
| Bandar Kulim | P.T. 7507 —                           |  | 130   | 14575         |
| Bandar Kulim | P.T. 7508 —                           |  | 250   | 14576         |
| Bandar Kulim | P.T. 7509 —                           |  | 250   | 14577         |
| Bandar Kulim | P.T. 7510 —                           |  | 130   | 14578         |

# WARTA KERAJAAN NEGERI KEDAH DARUL AMAN

21hb Jan. 2021]

101

| Mukim        | No. Lot/Bahagian<br>dan No. Fail      | Keluasan/Jenis dan<br>No. Surat Hakmilik     | Meter<br>Persegi/<br>Square<br>Metres | H.S.M. |
|--------------|---------------------------------------|--|---------------------------------------|--------|
| <i>Mukim</i> | <i>Lot No./Share<br/>and File No.</i> | <i>Area/Description and<br/>No. of Title</i> |                                       |        |
| Bandar Kulim | P.T. 7511 —                           |  | 130                                   | 14579  |
| Bandar Kulim | P.T. 7512 —                           |  | 130                                   | 14580  |
| Bandar Kulim | P.T. 7513 —                           |  | 130                                   | 14581  |
| Bandar Kulim | P.T. 7514 —                           |  | 130                                   | 14582  |
| Bandar Kulim | P.T. 7515 —                           |  | 130                                   | 14583  |
| Bandar Kulim | P.T. 7516 —                           |  | 130                                   | 14584  |
| Bandar Kulim | P.T. 7517 —                           |  | 130                                   | 14585  |
| Bandar Kulim | P.T. 7518 —                           |  | 130                                   | 14586  |
| Bandar Kulim | P.T. 7519 —                           |  | 130                                   | 14587  |
| Bandar Kulim | P.T. 7520 —                           |  | 130                                   | 14588  |
| Bandar Kulim | P.T. 7521 —                           |  | 130                                   | 14589  |
| Bandar Kulim | P.T. 7522 —                           |  | 130                                   | 14590  |
| Bandar Kulim | P.T. 7523 PTK/B/37-2020(H)            |  | 130                                   | 14591  |
| Bandar Kulim | P.T. 7524 —                           |  | 130                                   | 14592  |
| Bandar Kulim | P.T. 7525 —                           |  | 130                                   | 14593  |
| Bandar Kulim | P.T. 7526 —                           |  | 130                                   | 14594  |
| Bandar Kulim | P.T. 7527 —                           |  | 130                                   | 14595  |
| Bandar Kulim | P.T. 7528 —                           |  | 130                                   | 14596  |
| Bandar Kulim | P.T. 7529 —                           |  | 130                                   | 14597  |
| Bandar Kulim | P.T. 7530 —                           |  | 130                                   | 14598  |
| Bandar Kulim | P.T. 7531 —                           |  | 130                                   | 14599  |
| Bandar Kulim | P.T. 7532 —                           |  | 130                                   | 14600  |
| Bandar Kulim | P.T. 7533 —                           |  | 130                                   | 14601  |
| Bandar Kulim | P.T. 7534 —                           |  | 130                                   | 14602  |
| Bandar Kulim | P.T. 7535 —                           |  | 130                                   | 14603  |

| Mukim        | No. Lot/Bahagian<br>dan No. Fail      |                  | Keluasan/Jenis dan<br>No. Surat Hakmilik     |        |
|--------------|---------------------------------------|------------------|--|--------|
| <i>Mukim</i> | <i>Lot No./Share<br/>and File No.</i> |                  | <i>Area/Description and<br/>No. of Title</i> |        |
|              |                                       |                  | Meter<br>Persegi/<br>Square<br>Metres        | H.S.M. |
| Bandar Kulim | P.T. 7536                             | —                | 130  | 14604  |
| Bandar Kulim | P.T. 7537                             | —                | 250  | 14605  |
| Bandar Kulim | P.T. 7538                             | —                | 353  | 14606  |
| Bandar Kulim | P.T. 7539                             | PTK/B/37-2020(H) | 284  | 14607  |
| Bandar Kulim | P.T. 7540                             | —                | 284  | 14608  |
| Bandar Kulim | P.T. 7541                             | —                | 406  | 14609  |
| Bandar Kulim | P.T. 7542                             | —                | 371  | 14610  |
| Bandar Kulim | P.T. 7543                             | —                | 284  | 14611  |
| Bandar Kulim | P.T. 7544                             | —                | 284  | 14612  |
| Bandar Kulim | P.T. 7545                             | —                | 284  | 14613  |
| Bandar Kulim | P.T. 7546                             | —                | 284  | 14614  |
| Bandar Kulim | P.T. 7547                             | —                | 284  | 14615  |
| Bandar Kulim | P.T. 7548                             | —                | 316  | 14616  |
| Bandar Kulim | P.T. 7549                             | —                | 284  | 14617  |
| Bandar Kulim | P.T. 7550                             | —                | 284  | 14618  |
| Bandar Kulim | P.T. 7551                             | —                | 284  | 14619  |
| Bandar Kulim | P.T. 7552                             | —                | 297  | 14620  |
| Bandar Kulim | P.T. 7553                             | —                | 447  | 14621  |
| Bandar Kulim | P.T. 7554                             | —                | 466  | 14622  |
| Bandar Kulim | P.T. 7555                             | —                | 353  | 14623  |
| Bandar Kulim | P.T. 7556                             | PTK/B/37-2020(H) | 275  | 14624  |
| Bandar Kulim | P.T. 7557                             | —                | 102  | 14625  |
| Bandar Kulim | P.T. 7558                             | —                | 102  | 14626  |
| Bandar Kulim | P.T. 7559                             | —                | 102  | 14627  |
| Bandar Kulim | P.T. 7560                             | —                | 102  | 14628  |



WARTA KERAJAAN NEGERI KEDAH DARUL AMAN

21hb Jan. 2021]

103

| Mukim        | No. Lot/Bahagian<br>dan No. Fail      | Keluasan/Jenis dan<br>No. Surat Hakmilik     |   |               |
|--------------|---------------------------------------|--|---|---------------|
| <i>Mukim</i> | <i>Lot No./Share<br/>and File No.</i> | <i>Area/Description and<br/>No. of Title</i> | <i>Meter<br/>Persegi/<br/>Square<br/>Metres</i> | <i>H.S.M.</i> |
| Bandar Kulim | P.T. 7561 —                           |  | 102   | 14629         |
| Bandar Kulim | P.T. 7562 —                           |  | 102   | 14630         |
| Bandar Kulim | P.T. 7563 —                           |  | 102   | 14631         |
| Bandar Kulim | P.T. 7564 —                           |  | 102   | 14632         |
| Bandar Kulim | P.T. 7565 —                           |  | 102   | 14633         |
| Bandar Kulim | P.T. 7566 —                           |  | 102   | 14634         |
| Bandar Kulim | P.T. 7567 —                           |  | 102   | 14635         |
| Bandar Kulim | P.T. 7568 —                           |  | 102   | 14636         |
| Bandar Kulim | P.T. 7569 —                           |  | 102   | 14637         |
| Bandar Kulim | P.T. 7570 —                           |  | 300   | 14638         |
| Bandar Kulim | P.T. 7571 —                           |  | 276   | 14639         |
| Bandar Kulim | P.T. 7572 PTK/B/37-2020(H)            |  | 102   | 14640         |
| Bandar Kulim | P.T. 7573 —                           |  | 102   | 14641         |
| Bandar Kulim | P.T. 7574 —                           |  | 102   | 14642         |
| Bandar Kulim | P.T. 7575 —                           |  | 102   | 14643         |
| Bandar Kulim | P.T. 7576 —                           |  | 102   | 14644         |
| Bandar Kulim | P.T. 7577 —                           |  | 102   | 14645         |
| Bandar Kulim | P.T. 7578 —                           |  | 102   | 14646         |
| Bandar Kulim | P.T. 7578 —                           |  | 102   | 14647         |
| Bandar Kulim | P.T. 7580 —                           |  | 102   | 14648         |
| Bandar Kulim | P.T. 7581 —                           |  | 102   | 14649         |
| Bandar Kulim | P.T. 7582 —                           |  | 102   | 14650         |
| Bandar Kulim | P.T. 7583 —                           |  | 102   | 14651         |
| Bandar Kulim | P.T. 7584 —                           |  | 102   | 14652         |
| Bandar Kulim | P.T. 7585 —                           |  | 102   | 14653         |

| Mukim        | No. Lot/Bahagian<br>dan No. Fail      | Keluasan/Jenis dan<br>No. Surat Hakmilik     |   |               |
|--------------|---------------------------------------|--|---|---------------|
| <i>Mukim</i> | <i>Lot No./Share<br/>and File No.</i> | <i>Area/Description and<br/>No. of Title</i> | <i>Meter<br/>Persegi/<br/>Square<br/>Metres</i> | <i>H.S.M.</i> |
| Bandar Kulim | P.T. 7586 —                           |  | 276   | 14654         |
| Bandar Kulim | P.T. 7587 —                           |  | 275   | 14655         |
| Bandar Kulim | P.T. 7588 —                           |  | 102   | 14656         |
| Bandar Kulim | P.T. 7589 PTK/B/37-2020(H)            |  | 102   | 14657         |
| Bandar Kulim | P.T. 7590 —                           |  | 102   | 14658         |
| Bandar Kulim | P.T. 7591 —                           |  | 102   | 14659         |
| Bandar Kulim | P.T. 7592 —                           |  | 102   | 14660         |
| Bandar Kulim | P.T. 7593 —                           |  | 102   | 14661         |
| Bandar Kulim | P.T. 7594 —                           |  | 102   | 14662         |
| Bandar Kulim | P.T. 7595 —                           |  | 102   | 14663         |
| Bandar Kulim | P.T. 7596 —                           |  | 102   | 14664         |
| Bandar Kulim | P.T. 7597 —                           |  | 102   | 14665         |
| Bandar Kulim | P.T. 7598 —                           |  | 102   | 14666         |
| Bandar Kulim | P.T. 7599 —                           |  | 102   | 14667         |
| Bandar Kulim | P.T. 7600 —                           |  | 102   | 14668         |
| Bandar Kulim | P.T. 7601 —                           |  | 102   | 14669         |
| Bandar Kulim | P.T. 7602 —                           |  | 102   | 14670         |
| Bandar Kulim | P.T. 7603 —                           |  | 102   | 14671         |
| Bandar Kulim | P.T. 7604 —                           |  | 194   | 14672         |
| Bandar Kulim | P.T. 7605 PTK/B/37-2020(H)            |  | 194   | 14673         |
| Bandar Kulim | P.T. 7606 —                           |  | 102   | 14674         |
| Bandar Kulim | P.T. 7607 —                           |  | 102   | 14675         |
| Bandar Kulim | P.T. 7608 —                           |  | 102   | 14676         |
| Bandar Kulim | P.T. 7609 —                           |  | 102   | 14677         |
| Bandar Kulim | P.T. 7610 —                           |  | 102   | 14678         |

WARTA KERAJAAN NEGERI KEDAH DARUL AMAN

21hb Jan. 2021]

105

| Mukim        | No. Lot/Bahagian<br>dan No. Fail      | Keluasan/Jenis dan<br>No. Surat Hakmilik     |   |               |
|--------------|---------------------------------------|--|---|---------------|
| <i>Mukim</i> | <i>Lot No./Share<br/>and File No.</i> | <i>Area/Description and<br/>No. of Title</i> | <i>Meter<br/>Persegi/<br/>Square<br/>Metres</i> | <i>H.S.M.</i> |
| Bandar Kulim | P.T. 7611 —                           |  | 102   | 14679         |
| Bandar Kulim | P.T. 7612 —                           |  | 102   | 14680         |
| Bandar Kulim | P.T. 7613 —                           |  | 102   | 14681         |
| Bandar Kulim | P.T. 7614 —                           |  | 102   | 14682         |
| Bandar Kulim | P.T. 7615 —                           |  | 102   | 14683         |
| Bandar Kulim | P.T. 7616 —                           |  | 102   | 14684         |
| Bandar Kulim | P.T. 7617 —                           |  | 102   | 14685         |
| Bandar Kulim | P.T. 7618 —                           |  | 102   | 14686         |
| Bandar Kulim | P.T. 7619 —                           |  | 102   | 14687         |
| Bandar Kulim | P.T. 7620 —                           |  | 102   | 14688         |
| Bandar Kulim | P.T. 7621 —                           |  | 102   | 14689         |
| Bandar Kulim | P.T. 7622 PTK/B/37-2020(H)            |  | 130   | 14690         |
| Bandar Kulim | P.T. 7623 —                           |  | 130   | 14691         |
| Bandar Kulim | P.T. 7624 —                           |  | 276   | 14692         |
| Bandar Kulim | P.T. 7625 —                           |  | 294   | 14693         |
| Bandar Kulim | P.T. 7626 —                           |  | 130   | 14694         |
| Bandar Kulim | P.T. 7627 —                           |  | 102   | 14695         |
| Bandar Kulim | P.T. 7628 —                           |  | 102   | 14696         |
| Bandar Kulim | P.T. 7629 —                           |  | 102   | 14697         |
| Bandar Kulim | P.T. 7630 —                           |  | 102   | 14698         |
| Bandar Kulim | P.T. 7631 —                           |  | 102   | 14699         |
| Bandar Kulim | P.T. 7632 —                           |  | 102   | 14700         |
| Bandar Kulim | P.T. 7633 —                           |  | 102   | 14701         |
| Bandar Kulim | P.T. 7634 —                           |  | 102   | 14702         |
| Bandar Kulim | P.T. 7635 —                           |  | 102   | 14703         |

| Mukim        | No. Lot/Bahagian<br>dan No. Fail      | Keluasan/Jenis dan<br>No. Surat Hakmilik     |   |               |
|--------------|---------------------------------------|--|---|---------------|
| <i>Mukim</i> | <i>Lot No./Share<br/>and File No.</i> | <i>Area/Description and<br/>No. of Title</i> | <i>Meter<br/>Persegi/<br/>Square<br/>Metres</i> | <i>H.S.M.</i> |
| Bandar Kulim | P.T. 7636 —                           |  | 102   | 14704         |
| Bandar Kulim | P.T. 7637 —                           |  | 102   | 14705         |
| Bandar Kulim | P.T. 7638 PTK/B/37-2020(H)            |  | 102   | 14706         |
| Bandar Kulim | P.T. 7639 —                           |  | 102   | 14707         |
| Bandar Kulim | P.T. 7640 —                           |  | 102   | 14708         |
| Bandar Kulim | P.T. 7641 —                           |  | 102   | 14709         |
| Bandar Kulim | P.T. 7642 —                           |  | 102   | 14710         |
| Bandar Kulim | P.T. 7643 —                           |  | 102   | 14711         |
| Bandar Kulim | P.T. 7644 —                           |  | 102   | 14712         |
| Bandar Kulim | P.T. 7645 —                           |  | 102   | 14713         |
| Bandar Kulim | P.T. 7646 —                           |  | 194   | 14714         |
| Bandar Kulim | P.T. 7647 —                           |  | 250   | 14715         |
| Bandar Kulim | P.T. 7648 —                           |  | 130   | 14716         |
| Bandar Kulim | P.T. 7649 —                           |  | 130   | 14717         |
| Bandar Kulim | P.T. 7650 —                           |  | 130   | 14718         |
| Bandar Kulim | P.T. 7651 —                           |  | 130   | 14719         |
| Bandar Kulim | P.T. 7652 —                           |  | 130   | 14720         |
| Bandar Kulim | P.T. 7653 —                           |  | 130   | 14721         |
| Bandar Kulim | P.T. 7654 —                           |  | 130   | 14722         |
| Bandar Kulim | P.T. 7655 PTK/B/37-2020(H)            |  | 130   | 14723         |
| Bandar Kulim | P.T. 7656 —                           |  | 130   | 14724         |
| Bandar Kulim | P.T. 7657 —                           |  | 130   | 14725         |
| Bandar Kulim | P.T. 7658 —                           |  | 130   | 14726         |
| Bandar Kulim | P.T. 7659 —                           |  | 130   | 14727         |
| Bandar Kulim | P.T. 7660 —                           |  | 130   | 14728         |

WARTA KERAJAAN NEGERI KEDAH DARUL AMAN

21hb Jan. 2021]

107

| Mukim        | No. Lot/Bahagian<br>dan No. Fail      | Keluasan/Jenis dan<br>No. Surat Hakmilik     |   |               |
|--------------|---------------------------------------|--|---|---------------|
| <i>Mukim</i> | <i>Lot No./Share<br/>and File No.</i> | <i>Area/Description and<br/>No. of Title</i> | <i>Meter<br/>Persegi/<br/>Square<br/>Metres</i> | <i>H.S.M.</i> |
| Bandar Kulim | P.T. 7661 —                           |  | 130   | 14729         |
| Bandar Kulim | P.T. 7662 —                           |  | 130   | 14730         |
| Bandar Kulim | P.T. 7663 —                           |  | 130   | 14731         |
| Bandar Kulim | P.T. 7664 —                           |  | 130   | 14732         |
| Bandar Kulim | P.T. 7665 —                           |  | 130   | 14733         |
| Bandar Kulim | P.T. 7666 —                           |  | 130   | 14734         |
| Bandar Kulim | P.T. 7667 —                           |  | 130   | 14735         |
| Bandar Kulim | P.T. 7668 —                           |  | 130   | 14736         |
| Bandar Kulim | P.T. 7669 —                           |  | 130   | 14737         |
| Bandar Kulim | P.T. 7670 —                           |  | 424   | 14738         |
| Bandar Kulim | P.T. 7671 PTK/B/37-2020(H)            |  | 194   | 14739         |
| Bandar Kulim | P.T. 7672 —                           |  | 102   | 14740         |
| Bandar Kulim | P.T. 7673 —                           |  | 102   | 14741         |
| Bandar Kulim | P.T. 7674 —                           |  | 102   | 14742         |
| Bandar Kulim | P.T. 7675 —                           |  | 102   | 14743         |
| Bandar Kulim | P.T. 7676 —                           |  | 102   | 14744         |
| Bandar Kulim | P.T. 7677 —                           |  | 102   | 14745         |
| Bandar Kulim | P.T. 7678 —                           |  | 102   | 14746         |
| Bandar Kulim | P.T. 7679 —                           |  | 102   | 14747         |
| Bandar Kulim | P.T. 7680 —                           |  | 102   | 14748         |
| Bandar Kulim | P.T. 7681 —                           |  | 147   | 14749         |
| Bandar Kulim | P.T. 7682 —                           |  | 102   | 14750         |
| Bandar Kulim | P.T. 7683 —                           |  | 102   | 14751         |
| Bandar Kulim | P.T. 7684 —                           |  | 102   | 14752         |
| Bandar Kulim | P.T. 7685 —                           |  | 102   | 14753         |

| Mukim        | No. Lot/Bahagian<br>dan No. Fail      | Keluasan/Jenis dan<br>No. Surat Hakmilik     |   |        |
|--------------|---------------------------------------|--|---|--------|
| <i>Mukim</i> | <i>Lot No./Share<br/>and File No.</i> | <i>Area/Description and<br/>No. of Title</i> | Meter<br>Persegi/<br><i>Square<br/>Metres</i> | H.S.M. |
| Bandar Kulim | P.T. 7686 —                           |  | 102   | 14754  |
| Bandar Kulim | P.T. 7687 —                           |  | 102   | 14755  |
| Bandar Kulim | P.T. 7688 PTK/B/37-2020(H)            |  | 102   | 14756  |
| Bandar Kulim | P.T. 7689 —                           |  | 102   | 14757  |
| Bandar Kulim | P.T. 7690 —                           |  | 102   | 14758  |
| Bandar Kulim | P.T. 7691 —                           |  | 102   | 14759  |
| Bandar Kulim | P.T. 7692 —                           |  | 102   | 14760  |
| Bandar Kulim | P.T. 7693 —                           |  | 102   | 14761  |
| Bandar Kulim | P.T. 7694 —                           |  | 223   | 14762  |
| Bandar Kulim | P.T. 7695 —                           |  | 246   | 14763  |
| Bandar Kulim | P.T. 7696 —                           |  | 102   | 14764  |
| Bandar Kulim | P.T. 7697 —                           |  | 102   | 14765  |
| Bandar Kulim | P.T. 7698 —                           |  | 102   | 14766  |
| Bandar Kulim | P.T. 7699 —                           |  | 102   | 14767  |
| Bandar Kulim | P.T. 7700 —                           |  | 102   | 14768  |
| Bandar Kulim | P.T. 7701 —                           |  | 102   | 14769  |
| Bandar Kulim | P.T. 7702 —                           |  | 102   | 14770  |
| Bandar Kulim | P.T. 7703 —                           |  | 102   | 14771  |
| Bandar Kulim | P.T. 7704 PTK/B/37-2020(H)            |  | 102   | 14772  |
| Bandar Kulim | P.T. 7705 —                           |  | 102   | 14773  |
| Bandar Kulim | P.T. 7706 —                           |  | 102   | 14774  |
| Bandar Kulim | P.T. 7707 —                           |  | 102   | 14775  |
| Bandar Kulim | P.T. 7708 —                           |  | 102   | 14776  |
| Bandar Kulim | P.T. 7709 —                           |  | 102   | 14777  |
| Bandar Kulim | P.T. 7710 —                           |  | 102   | 14778  |

WARTA KERAJAAN NEGERI KEDAH DARUL AMAN

21hb Jan. 2021]

109

| Mukim        | No. Lot/Bahagian<br>dan No. Fail      | Keluasan/Jenis dan<br>No. Surat Hakmilik     |   |               |
|--------------|---------------------------------------|--|---|---------------|
| <i>Mukim</i> | <i>Lot No./Share<br/>and File No.</i> | <i>Area/Description and<br/>No. of Title</i> | <i>Meter<br/>Persegi/<br/>Square<br/>Metres</i> | <i>H.S.M.</i> |
| Bandar Kulim | P.T. 7711 —                           |  | 102   | 14779         |
| Bandar Kulim | P.T. 7712 —                           |  | 102   | 14780         |
| Bandar Kulim | P.T. 7713 —                           |  | 102   | 14781         |
| Bandar Kulim | P.T. 7714 —                           |  | 102   | 14782         |
| Bandar Kulim | P.T. 7715 —                           |  | 102   | 14783         |
| Bandar Kulim | P.T. 7716 —                           |  | 102   | 14784         |
| Bandar Kulim | P.T. 7717 —                           |  | 102   | 14785         |
| Bandar Kulim | P.T. 7718 —                           |  | 102   | 14786         |
| Bandar Kulim | P.T. 7719 —                           |  | 102   | 14787         |
| Bandar Kulim | P.T. 7720 —                           |  | 102   | 14788         |
| Bandar Kulim | P.T. 7721 PTK/B/37-2020(H)            |  | 102   | 14789         |
| Bandar Kulim | P.T. 7722 —                           |  | 102   | 14790         |
| Bandar Kulim | P.T. 7723 —                           |  | 102   | 14791         |
| Bandar Kulim | P.T. 7724 —                           |  | 102   | 14792         |
| Bandar Kulim | P.T. 7725 —                           |  | 102   | 14793         |
| Bandar Kulim | P.T. 7726 —                           |  | 147   | 14794         |
| Bandar Kulim | P.T. 7727 —                           |  | 102   | 14795         |
| Bandar Kulim | P.T. 7728 —                           |  | 102   | 14796         |
| Bandar Kulim | P.T. 7729 —                           |  | 102   | 14796         |
| Bandar Kulim | P.T. 7730 —                           |  | 102   | 14798         |
| Bandar Kulim | P.T. 7731 —                           |  | 307   | 14799         |
| Bandar Kulim | P.T. 7732 —                           |  | 327   | 14800         |
| Bandar Kulim | P.T. 7733 —                           |  | 102   | 14801         |
| Bandar Kulim | P.T. 7734 —                           |  | 102   | 14802         |
| Bandar Kulim | P.T. 7735 —                           |  | 102   | 14803         |

| Mukim        | No. Lot/Bahagian<br>dan No. Fail      | Keluasan/Jenis dan<br>No. Surat Hakmilik     |                                       |        |
|--------------|---------------------------------------|--|---------------------------------------|--------|
| <i>Mukim</i> | <i>Lot No./Share<br/>and File No.</i> | <i>Area/Description and<br/>No. of Title</i> | Meter<br>Persegi/<br>Square<br>Metres | H.S.M. |
| Bandar Kulim | P.T. 7736 —                           |  | 102                                   | 14804  |
| Bandar Kulim | P.T. 7737 PTK/B/37-2020(H)            |  | 102                                   | 14805  |
| Bandar Kulim | P.T. 7738 —                           |  | 102                                   | 14806  |
| Bandar Kulim | P.T. 7739 —                           |  | 102                                   | 14807  |
| Bandar Kulim | P.T. 7740 —                           |  | 102                                   | 14808  |
| Bandar Kulim | P.T. 7741 —                           |  | 102                                   | 14809  |
| Bandar Kulim | P.T. 7742 —                           |  | 102                                   | 14810  |
| Bandar Kulim | P.T. 7743 —                           |  | 102                                   | 14811  |
| Bandar Kulim | P.T. 7744 —                           |  | 219                                   | 14812  |
| Bandar Kulim | P.T. 7745 —                           |  | 219                                   | 14813  |
| Bandar Kulim | P.T. 7746 —                           |  | 102                                   | 14814  |
| Bandar Kulim | P.T. 7747 —                           |  | 102                                   | 14815  |
| Bandar Kulim | P.T. 7748 —                           |  | 102                                   | 14816  |
| Bandar Kulim | P.T. 7749 —                           |  | 102                                   | 14817  |
| Bandar Kulim | P.T. 7750 —                           |  | 102                                   | 14818  |
| Bandar Kulim | P.T. 7751 —                           |  | 102                                   | 14819  |
| Bandar Kulim | P.T. 7752 —                           |  | 102                                   | 14820  |
| Bandar Kulim | P.T. 7753 —                           |  | 102                                   | 14821  |
| Bandar Kulim | P.T. 7754 PTK/B/37-2020(H)            |  | 102                                   | 14822  |
| Bandar Kulim | P.T. 7755 —                           |  | 102                                   | 14823  |
| Bandar Kulim | P.T. 7756 —                           |  | 102                                   | 14824  |
| Bandar Kulim | P.T. 7757 —                           |  | 298                                   | 14825  |
| Bandar Kulim | P.T. 7758 —                           |  | 252                                   | 14826  |
| Bandar Kulim | P.T. 7759 —                           |  | 102                                   | 14827  |
| Bandar Kulim | P.T. 7760 —                           |  | 102                                   | 14828  |



| Mukim        | No. Lot/Bahagian<br>dan No. Fail      | Keluasan/Jenis dan<br>No. Surat Hakmilik     |   |               |
|--------------|---------------------------------------|--|---|---------------|
| <i>Mukim</i> | <i>Lot No./Share<br/>and File No.</i> | <i>Area/Description and<br/>No. of Title</i> | <i>Meter<br/>Persegi/<br/>Square<br/>Metres</i> | <i>H.S.M.</i> |
| Bandar Kulim | P.T. 7761 —                           |  | 102   | 14829         |
| Bandar Kulim | P.T. 7762 —                           |  | 102   | 14830         |
| Bandar Kulim | P.T. 7763 —                           |  | 102   | 14831         |
| Bandar Kulim | P.T. 7764 —                           |  | 102   | 14832         |
| Bandar Kulim | P.T. 7765 —                           |  | 102   | 14833         |
| Bandar Kulim | P.T. 7766 —                           |  | 102   | 14834         |
| Bandar Kulim | P.T. 7767 —                           |  | 102   | 14835         |
| Bandar Kulim | P.T. 7768 —                           |  | 102   | 14836         |
| Bandar Kulim | P.T. 7769 —                           |  | 102   | 14837         |
| Bandar Kulim | P.T. 7770 PTK/B/37-2020(H)            |  | 102   | 14838         |
| Bandar Kulim | P.T. 7771 —                           |  | 102   | 14839         |
| Bandar Kulim | P.T. 7772 —                           |  | 225   | 14840         |
| Bandar Kulim | P.T. 7773 —                           |  | 140   | 14841         |
| Bandar Kulim | P.T. 7774 —                           |  | 102   | 14842         |
| Bandar Kulim | P.T. 7775 —                           |  | 102   | 14843         |
| Bandar Kulim | P.T. 7776 —                           |  | 102   | 14844         |
| Bandar Kulim | P.T. 7777 —                           |  | 194   | 14845         |
| Bandar Kulim | P.T. 7778 —                           |  | 194   | 14846         |
| Bandar Kulim | P.T. 7779 —                           |  | 102   | 14847         |
| Bandar Kulim | P.T. 7780 —                           |  | 102   | 14848         |

Bertarikh 28 Disember 2020

Dated 28 December 2020

[PSU(K) 946-1379 Jd. 243; PTK/B/6/1998 Jd. 6(67)]

MU'AMMAR BIN HAJI MOHAMAD ALI  
*Penolong Pegawai Daerah*  
*(Pembangunan Fizikal)*  
*Pejabat Daerah dan Tanah Kulim*  
*Kedah*

No. 92.

[Perenggan 261(1)(c)]

SURAT SAMAN KEPADA PENGGADAI SUPAYA HADIR SIASATAN

[Paragraph 261(1)(c)]

SUMMONS TO A CHARGOR TO APPEAR IN AN ENQUIRY

Di Pejabat Tanah Kota Setar, Kedah.

DI ANTARA

PUBLIC BANK BERHAD

Pemegang Gadaian

DAN

KETUA PENGARAH INSOLVENSII  
SEBAGAI  
PENTADBIR HARTA ANG CHONG LEE  
(K/P 610907-02-5256/6281659)

Penggadai

Yang beralamat di Jabatan Insolvensi Malaysia, Tingkat 3, Wisma Persekutuan, Jalan Kampung Baru, 05000 Alor Setar, Kedah Darul Aman dan 14, Taman Teratai Jingga, Jalan Pegawai, 05050 Alor Setar, Kedah Darul Aman.

Di dalam gadaian yang tersebut dalam Jadual di bawah ini bagi tanah/pajakan/pajakan kecil yang tersebut di dalamnya.

Bahawasanya saya telah menerima daripada pemegang gadai dalam gadaian yang tersebut, suatu permohonan supaya perintah jualan dikeluarkan di bawah subseksyen 260(2) Kanun Tanah Negara.

Dan bahawasanya saya bercadang hendak mengadakan suatu siasatan berkenaan dengan permohonan tersebut di Pejabat Tanah Kota Setar pada hari Isnin, 1 Februari 2021 pukul 9.30 pagi.

Maka oleh yang demikian, menurut perenggan 261(1)(c) Kanun Tanah Negara, tuan/puan adalah dengan ini dikehendaki hadir dalam siasatan tersebut dan menunjukkan sebab-sebab mengapa perintah tersebut tidak patut dibuat.

At Land Office of Kota Setar, Kedah.

BETWEEN

PUBLIC BANK BERHAD

Chargee

AND

KETUA PENGARAH INSOLVENSI  
SEBAGAI  
PENTADBIR HARTA ANG CHONG LEE  
(I/C 610907-02-5256/6281659)

Chargor

Residing at Jabatan Insolvensi Malaysia, Tingkat 3, Wisma Persekutuan, Jalan Kampung Baru, 05000 Alor Setar, Kedah Darul Aman and 14, Taman Teratai Jingga, Jalan Pegawai, 05050 Alor Setar, Kedah Darul Aman.

As a chargor in the charge as mentioned in the Schedule below for land/lease/sub-lease as mentioned therein.

Notice is hereby given that I received from the chargee in the charge an application for an order to be issued under subsection 260(2) of the National Land Code.

And I hereby propose to hold an enquiry in respect of the above application at the Land Office Kota Setar, on Monday, 1 February 2021 at 9.30 a.m.

Therefore as required under paragraph 261(1)(c) of the National Land Code, you are hereby as required to appear at the enquiry and show cause why the above order should not be made.

JADUAL TANAH DAN KEPENTINGAN/*SCHEDULE OF LAND AND INTEREST*

Bandar/*Town*—Alor Setar (Dulu Mukim Pengkalan Kundor). No. Lot/*Lot No.*—7080. Jenis dan No. Hakmilik/*Description and No. of Title*—G.M. 11785 (Dulu G.M. 2156). Bahagian Tanah (jika ada)/*Share of Land (if any)*—Kesemua. No. Berdaftar Gadaian (jika ada)/*Registered No. of Charge (if any)*—No. Per. 1572/2004.

Bertarikh 28 Disember 2020

Dated 28 December 2020

[PSU(K) 946-1379 Jd. 243; PTKS/Q/116/2020]

MUHAMMAD ABDUL ROZAQ BIN ABDUL HALIM  
*Penolong Pentadbir Tanah*  
*b.p. Pentadbir Tanah Kota Setar*  
*Kedah*  
*Assistant Land Administrator*  
*for Land Administrator Kota Setar*  
*Kedah*

**No. 93.**

[Perenggan 261(1)(c)]

SURAT SAMAN KEPADA PENGGADAI SUPAYA HADIR SIASATAN

[Paragraph 261(1)(c)]

SUMMONS TO A CHARGOR TO APPEAR IN AN ENQUIRY

Di Pejabat Tanah Kota Setar, Kedah.

DI ANTARA

LEMBAGA PEMBIAYAAN PERUMAHAN  
SEKTOR AWAM

Pemegang Gadaian

DAN

YUSOF BIN IBRAHIM  
(K/P 580819-02-5956/5417887)

Penggadai

Yang beralamat di 6, Jalan Desarina 7, Taman Desarena, 06600 Kuala Kedah, Kedah Darul Aman dan Pejabat Buruh, Tingkat 3, Wisma Persekutuan, Jalan Kampung Baru, 05000 Alor Setar, Kedah Darul Aman.

Di dalam gadaian yang tersebut dalam Jadual di bawah ini bagi tanah/pajakan/pajakan kecil yang tersebut di dalamnya.

Bahawasanya saya telah menerima daripada pemegang gadai dalam gadaian yang tersebut, suatu permohonan supaya perintah jualan dikeluarkan di bawah subseksyen 260(2) Kanun Tanah Negara.

Dan bahawasanya saya bercadang hendak mengadakan suatu siasatan berkenaan dengan permohonan tersebut di Pejabat Tanah Kota Setar pada hari Isnin, 1 Februari 2021 pukul 9.30 pagi.

Maka oleh yang demikian, menurut perenggan 261(1)(c) Kanun Tanah Negara, tuan/puan adalah dengan ini dikehendaki hadir dalam siasatan tersebut dan menunjukkan sebab-sebab mengapa perintah tersebut tidak patut dibuat.

At Land Office of Kota Setar, Kedah.

BETWEEN

LEMBAGA PEMBIAYAAN PERUMAHAN  
SEKTOR AWAM

Chargee

AND

YUSOF BIN IBRAHIM  
(I/C 580819-02-5956/5417887)

Chargor

Residing at 6, Jalan Desarina 7, Taman Desarena, 06600 Kuala Kedah, Kedah Darul Aman and Pejabat Buruh, Tingkat 3, Wisma Persekutuan, Jalan Kampung Baru, 05000 Alor Setar, Kedah Darul Aman.

As a chargor in the charge as mentioned in the Schedule below for land/ lease/sub-lease as mentioned therein.

Notice is hereby given that I received from the chargee in the charge an application for an order to be issued under subsection 260(2) of the National Land Code.

And I hereby propose to hold an enquiry in respect of the above application at the Land Office Kota Setar, on Monday, 1 February 2021 at 9.30 a.m.

Therefore as required under paragraph 261(1)(c) of the National Land Code, you are hereby as required to appear at the enquiry and show cause why the above order should not be made.

JADUAL TANAH DAN KEPENTINGAN/*SCHEDULE OF LAND AND INTEREST*

Bandar/*Town*—Kuala Kedah (Dulu Mukim Kuala Kedah). No. Lot/*Lot No.*—1710 (Dulu P.T. 406). Jenis dan No. Hakmilik/*Description and No. of Title*—G.M. 1763 (Dulu H.S.M. 6/1987). Bahagian Tanah (jika ada)/*Share of Land (if any)*—Kesemua. No. Berdaftar Gadaian (jika ada)/*Registered No. of Charge (if any)*—No. Per. 3437/1988, Jilid 223, Folio 47.

Bertarikh 28 Disember 2020

Dated 28 December 2020

[PSU(K) 946-1379 Jld. 243; PTKS/Q/120/2020]

MUHAMMAD ABDUL ROZQA BIN ABDUL HALIM  
*Penolong Pentadbir Tanah*  
*b.p. Pentadbir Tanah Kota Setar*  
*Kedah/*  
*Assistant Land Administrator*  
*for Land Administrator Kota Setar*  
*Kedah*

**No. 94.**

[Perenggan 261(1)(c)]

SURAT SAMAN KEPADA PENGGADAI SUPAYA HADIR SIASATAN

[Paragraph 261(1)(c)]

SUMMONS TO A CHARGOR TO APPEAR IN AN ENQUIRY

Di Pejabat Tanah Kota Setar, Kedah.

DI ANTARA

MALAYSIA BUILDING SOCIETY BERHAD

Pemegang Gadaian

DAN

MOHAMAD ARIF BIN ABDULLAH  
(K/P 781115-02-5393)

Penggadai

Yang beralamat di 59, Taman Juragan, Jalan Juragan 1/1, 06600 Alor Setar, Kedah Darul Aman dan 63, Kampung Besar Padang Hang, 06570 Alor Setar, Kedah Darul Aman.

Di dalam gadaian yang tersebut dalam Jadual di bawah ini bagi tanah/pajakan/pajakan kecil yang tersebut di dalamnya.

Bahawasanya saya telah menerima daripada pemegang gadai dalam gadaian yang tersebut, suatu permohonan supaya perintah jualan dikeluarkan di bawah subseksyen 260(2) Kanun Tanah Negara.

Dan bahawasanya saya bercadang hendak mengadakan suatu siasatan berkenaan dengan permohonan tersebut di Pejabat Tanah Kota Setar pada hari Isnin, 1 Februari 2021 pukul 9.30 pagi.

Maka oleh yang demikian, menurut perenggan 261(1)(c) Kanun Tanah Negara, tuan/puan adalah dengan ini dikehendaki hadir dalam siasatan tersebut dan menunjukkan sebab-sebab mengapa perintah tersebut tidak patut dibuat.

At Land Office of Kota Setar, Kedah.

BETWEEN

MALAYSIA BUILDING SOCIETY BERHAD Chargee

AND

MOHAMAD ARIF BIN ABDULLAH Chargor  
(I/C 781115-02-5393)

Residing at 59, Taman Juragan, Jalan Juragan 1/1, 06600 Alor Setar, Kedah Darul Aman dan 63, Kampung Besar Padang Hang, 06570 Alor Setar, Kedah Darul Aman.

As a chargor in the charge as mentioned in the Schedule below for land/lease/sub-lease as mentioned therein.

Notice is hereby given that I received from the chargee in the charge an application for an order to be issued under subsection 260(2) of the National Land Code.

And I hereby propose to hold an enquiry in respect of the above application at the Land Office Kota Setar, on Monday, 1 February 2021 at 9.30 a.m.

Therefore as required under paragraph 261(1)(c) of the National Land Code, you are hereby as required to appear at the enquiry and show cause why the above order should not be made.

JADUAL TANAH DAN KEPENTINGAN/*SCHEDULE OF LAND AND INTEREST*

Bandar/*Town*—Kuala Kedah. No. Lot/*Lot No.*—2569 (Dahulu P.T. 2109). Jenis dan No. Hakmilik/*Description and No. of Title*—G.M. 3114 (Dahulu H.S.(M) 1117). Bahagian Tanah (jika ada)/*Share of Land (if any)*—Kesemua. No. Berdaftar Gadaian (jika ada)/*Registered No. of Charge (if any)*—No. Per. 4506/2006.

Bertarikh 29 Disember 2020

Dated 29 December 2020

[PSU(K) 946-1379 Jld. 243; PTKS/Q/121/2020]

MUHAMMAD ABDUL ROZAQ BIN ABDUL HALIM  
*Penolong Pentadbir Tanah*  
*b.p. Pentadbir Tanah Kota Setar*  
*Kedah/*  
*Assistant Land Administrator*  
*for Land Administrator Kota Setar*  
*Kedah*

**No. 95.**

(Seksyen 326)

NOTIS BERKENAAN DENGAN CADANGAN HENDAK MEMOTONG KAVEAT

(Section 326)

NOTICE OF INTENDED REMOVAL OF CAVEAT

Kepada Ong Ee Kuang (K/P 850417-07-5341) beralamat di 2A, Lorong Kendi 7, Kawasan Perniagaan, Taman Merak Simpang Ampat, 14100 Pulau Pinang dan atas permintaannya Kaveat Persendirian Berdaftar No. Pers. 3378/2017 adalah dimasukkan ke dalam hakmilik bagi tanah yang diperihalkan dalam Jadual di bawah ini.

Bahawasanya kaveat di atas itu adalah dimaksudkan supaya mengikat tanah itu sendiri/kepentingan khusus yang diperihalkan dalam Jadual tersebut.

Dan bahawasanya Public Bank Berhad (No. Syarikat 6463-H) \*tuan punya tanah. Pemohon telah membuat permohonan kepada saya supaya kaveat yang tersebut itu dipotong.

Adalah diberi notis bahawa, pada menjalankan kuasa-kuasa yang diberi oleh seksyen 326, Kanun Tanah Negara, saya akan, apabila habis tempoh dua bulan dari tarikh penyampaian notis ini, atau sesuatu tempoh yang lebih lanjut (jika ada) sebagaimana yang diperintah oleh Mahkamah, memotong kaveat itu.

To Ong Ee Kuang (I/C 850417-07-5341) of 2A, Lorong Kendi 7, Kawasan Perniagaan, Taman Merak Simpang Ampat, 14100 Pulau Pinang at whose instance Private Caveat Registered No. 3378/2017 is entered upon the title to the land described in the Schedule below.

Whereas the above caveat is expressed to bind the land itself/the particular interest described in the said Schedule.

And whereas Public Bank Berhad (No. Syarikat 6463-H) \*the proprietor of the land has applied to me for the removal of the said caveat.

Take notice that, in exercise of the power conferred by section 326 of the National Land Code, I shall, at the expiry of the period of two month from the date of service of this notice, or of such further period (if any) as the Court may order, remove the caveat.

JADUAL TANAH DAN KEPENTINGAN/*SCHEDULE OF LAND AND INTEREST*

Bandar/Town—Alor Setar. No. P.T./P.T. No.—9475. Jenis dan No. Hakmilik/*Description and No. of Title—H.S.M. 1713. Bahagian Tanah (jika ada)/Share of land (if any)—803/2009 bahagian.*

Bertarikh 30 September 2020

Dated 30 September 2020

[PSU(K) 946-1379 Jd. 243; PTKS/C/6/1986 FK. 2014/2020(4)]

MUHAMMAD ABDUL ROZAQ BIN ABDUL HALIM  
*Pentadbir Tanah*  
*Pejabat Tanah Kota Setar*  
*Kedah*



No. 96.

JADUAL I  
(Aturan 23(2))

ATURAN SURAT-SURAT HAKMILIK SEMENTARA  
(MASA PERALIHAN) KEDAH TAHUN 1967

SCHEDULE I  
(Rule 23(2))

KEDAH PROVISIONAL TITLES (TRANSITIONAL RULES) 1967

NOTIS TUJUAN HENDAK MENGELUARKAN SALINAN HAKMILIK SEMENTARA  
(PROVISIONAL TITLES) YANG DIAKUI SAH

NOTICE OF INTENTION TO ISSUE CERTIFIED COPIES OF PROVISIONAL TITLE

Dengan ini diberi notis adalah dicadangkan hendak dikeluarkan salinan surat hakmilik sementara (Provisional Titles) yang diakui sah mengenai tanah-tanah yang tersebut di dalam Jadual di bawah kerana sebab-sebab yang berikut:

Notice is hereby given that it is proposed to issue certified copies of provisional title in respect of the lands described in the Schedule below for the following reasons:

JADUAL/SCHEDULE

Bandar/Town—Bandar Darulaman. No. P.T./P.T. No.—Plot 495. Jenis dan No. Hakmilik/Description and No. of Title—H.S.M. 2350. No. Fail/File No.—I/H/107/2020. Keluasan/Area—153.29 meter persegi/square metres. Sebab/Reason—Hilang/Lost.

Bertarikh 16 Disember 2020

Dated 16 December 2020

[PSU(K) 946-1379 Jd. 243; PTKP/I/H/107/2020(03)]

MUHAMMAD IZZAT BIN SUKERI  
*Penolong Pentadbir Tanah (Pendaftaran)*  
*b.p. Pentadbir Tanah Kubang Pasu*  
*Kedah*

## No. 97.

## DEPOSIT MAHKAMAH YANG BELUM DITUNTUT

Dimaklumkan bahawa Aturan 90, Kaedah 16 di dalam Kaedah-Kaedah Mahkamah 2012 telah menetapkan bahawa semua deposit yang tidak dituntut dan telah mencapai usia 10 tahun ke atas hendaklah diwartakan pada bulan Januari setiap tahun. Aturan 90, Kaedah 17(1) pula menetapkan deposit yang tidak dituntut selepas pewartakan dibuat dan telah mencapai usia 15 tahun hendaklah dipindahkan ke Hasil Kerajaan.

## SENARAI BAKI PENDEPOSIT

KOD Jabatan/PTJ: 21090609  
 NAMA MAHKAMAH: MAHKAMAH MAJISTRET LANGKAWI  
 KOD DEPOSIT: L1112109  
 NAMA DEPOSIT: DEPOSIT MAHKAMAH RENDAH

| Bil.          | Nama Pendeposit                  | No. Kes   | No. Akaun Subsidiari | Tarikh     | Resit No. Resit | Amaun (RM)       |
|---------------|----------------------------------|-----------|----------------------|------------|-----------------|------------------|
| 1.            | Tetuan Hassan Subra & Associates | 72-147-06 | 02/10                | 14-1-2010  | C CAS 416484    | 250.00           |
| 2.            | Tetuan Ramli Amar Jit & Tan      | 76-02-10  | 05/10                | 17-2-2010  | C CAS 416769    | 1,000.00         |
| 3.            | Susan Hall                       | 76-35-09  | 06/10                | 25-2-2010  | C CAS 416821    | 886.10           |
| 4.            | Martyn James Wood Morgan         | 76-35-09  | 14/10                | 29-4-2010  | E CAS 095439    | 1,435.00         |
| 5.            | Morgan Martyn                    | 76-35-09  | 18/10                | 17-6-2010  | E CAS 095946    | 646.00           |
| 6.            | Mr. Morrissat                    | 76-35-09  | 19/10                | 8-7-2010   | E CAS 096125    | 620.00           |
| 7.            | Mr. Bob Gabriel                  | 76-35-09  | 20/10                | 22-7-2010  | E CAS 096305    | 1,902.00         |
| 8.            | Belinda Koh                      | 76-35-09  | 21/10                | 17-8-2010  | E CAS 096566    | 2,296.00         |
| 9.            | Belinda Koh                      | 76-35-07  | 22/10                | 26-8-2010  | E CAS 096649    | 446.00           |
| 10.           | Tanja Bindemann                  | 76-35-09  | 29/10                | 22-12-2010 | E CAS 188441    | 1,332.00         |
| <b>JUMLAH</b> |                                  |           |                      |            |                 | <b>10,813.10</b> |

**No. 98.****DEPOSIT MAHKAMAH YANG BELUM DITUNTUT**

Dimaklumkan bahawa Aturan 90, Kaedah 16 di dalam Kaedah-Kaedah Mahkamah 2012 telah menetapkan bahawa semua deposit yang tidak dituntut dan telah mencapai usia 10 tahun ke atas hendaklah diwartakan pada bulan Januari setiap tahun. Aturan 90, Kaedah 17(1) pula menetapkan deposit yang tidak dituntut selepas pewartaan dibuat dan telah mencapai usia 15 tahun hendaklah dipindahkan ke Hasil Kerajaan.

**SENARAI PENDEPOSIT**

KOD JABATAN: 21/JABATAN PERDANA MENTERI  
 KOD PTJ: 090604/MAHKAMAH MAJISTRET BANDAR BAHARU  
 KOD AMANAH: 873004/DEPOSIT MAHKAMAH RENDAH

| Bil.          | Nama Pendeposit   | No. Kes    | No. Akaun<br>Subsidiari | Tarikh    | Resit<br>No. Resit | Amaun (RM)      |
|---------------|-------------------|------------|-------------------------|-----------|--------------------|-----------------|
| 1.            | K. K. Lim & Asso. | 76-12/2010 | 10/2010                 | 22-7-2010 | C CAS 294822       | 1,000.00        |
| <b>JUMLAH</b> |                   |            |                         |           |                    | <u>1,000.00</u> |

**No. 99.****DEPOSIT MAHKAMAH YANG BELUM DITUNTUT**

Dimaklumkan bahawa Aturan 90, Kaedah 16 di dalam Kaedah-Kaedah Mahkamah 2012 telah menetapkan bahawa semua deposit yang tidak dituntut dan telah mencapai usia 10 tahun ke atas hendaklah diwartakan pada bulan Januari setiap tahun. Aturan 90, Kaedah 17(1) pula menetapkan deposit yang tidak dituntut selepas pewartaan dibuat dan telah mencapai usia 15 tahun hendaklah dipindahkan ke Hasil Kerajaan.

**SENARAI PENDEPOSIT**

KOD JABATAN: 21/JABATAN PERDANA MENTERI  
KOD PTJ: 21090608/MAHKAMAH SESYEN DAN MAJISTRET KULIM  
KOD AKAUN: L1112109/DEPOSIT MAHKAMAH RENDAH

| Bil.          | Nama Pendeposit                | No. Kes   | No. Akaun Subsidiari | Tarikh    | Resit No. Resit | Amaun (RM)      |
|---------------|--------------------------------|-----------|----------------------|-----------|-----------------|-----------------|
| 1.            | Guha & Assoc., BM.             | 73-163/04 | 024/10               | 25-1-2010 | E CAS 178142    | 250.00          |
| 2.            | A. Tanasekharan, BM.           | 73-171/07 | 032/10               | 9-2-2010  | E CAS 178403    | 250.00          |
| 3.            | Ajmer, Sandhu & Ong, Penang    | 73-12/07  | 035/10               | 16-2-2010 | E CAS 178513    | 250.00          |
| 4.            | Tam, Shukri & Assoc., S.P.     | 72-131/07 | 061/10               | 4-4-2010  | E CAS 186312    | 250.00          |
| 5.            | Thomas, Bala & Assoc., A/Setar | 73-10/07  | 071/10               | 29-4-2010 | E CAS 186714    | 250.00          |
| 6.            | Jega, Kumar & Prts., B'worth   | 73-111/08 | 073/10               | 2-5-2010  | E CAS 186716    | 250.00          |
| <b>JUMLAH</b> |                                |           |                      |           |                 | <b>1,500.00</b> |

**Hakcipta Pencetak (H)****PERCETAKAN NASIONAL MALAYSIA BERHAD**

Semua Hak Terpelihara. Tinda mana-mana bahagian jua daripada penerbitan ini boleh diterbitkan semula atau disimpan di dalam bentuk yang boleh diperolehi semula atau disiarkan dalam sebarang bentuk dengan apa jua cara elektronik, mekanikal, fotokopi, rakaman dan/atau sebaliknya tanpa mendapat izin daripada **Peretakan Nasional Malaysia Berhad (Pencetak kepada Kerajaan Malaysia yang ditantik).**



DICETAK OLEH  
PERCETAKAN NASIONAL MALAYSIA BERHAD  
CAWANGAN ALOR SETAR  
BAGI PIHAK DAN DENGAN PERINTAH KERAJAAN MALAYSIA