



NEGERI KEDAH DARUL AMAN

Warta Kerajaan

DITERBITKAN DENGAN KUASA

GOVERNMENT OF KEDAH DARUL AMAN GAZETTE

PUBLISHED BY AUTHORITY

Jil. 61

15hb Mac 2018

No. 6

AKTA KERAJAAN TEMPATAN 1976

(Akta 171)

Di Bawah Subseksyen 55(6)

No. 150.

MAJLIS BANDARAYA ALOR SETAR
KEDAH DARUL AMAN
(BAJET TAHUN 2018)

ANGGARAN HASIL

| | RM | RM |
|-----------------------|---------------|----------------------|
| Hasil Cukai | 44,069,109.00 | |
| Hasil Bukan Cukai | 29,978,093.00 | |
| Terimaan Bukan Hasil | 6,992,228.00 | |
| Jumlah Anggaran Hasil | | <u>81,039,430.00</u> |

WARTA KERAJAAN NEGERI KEDAH DARUL AMAN

386

[15hb Mac 2018]

ANGGARAN PERBELANJAAN MENGURUS

| | | |
|---|---------------|---------------|
| Emolumen | 32,182,961.00 | |
| Perkhidmatan dan Bekalan | 45,117,205.00 | |
| Aset | 835,313.00 | |
| Pemberian dan Kenaan Tetap | 1,530,010.00 | |
| Lain-lain Perbelanjaan | 842,194.00 | |
| Jumlah Anggaran Perbelanjaan Mengurus | | 80,507,683.00 |
| Lebihan/(Defisit) Perbelanjaan Mengurus | | 531,747.00 |

PERBELANJAAN PEMBANGUNAN

| | | |
|-------------------------------|--------------|----------------|
| Daripada Kumpulan Wang Majlis | 9,329,800.00 | |
| Lebihan/(Defisit) | | (8,798,053.00) |

Disahkan oleh Majlis Mesyuarat Kerajaan Negeri Kedah pada 13 Disember 2017.

[PSU(K) 145-1439 SK. 1]

HAJI IQBAL BIN AHMAD
*Setiausaha Majlis Mesyuarat Kerajaan
Kedah*

No. 151.

MAJLIS PERBANDARAN SUNGAI PETANI
KEDAH DARUL AMAN
(BAJET TAHUN 2018)

ANGGARAN HASIL

| | RM | RM |
|-----------------------|---------------|---------------|
| Hasil Cukai | 46,421,850.00 | |
| Hasil Bukan Cukai | 25,552,150.00 | |
| Terimaan Bukan Hasil | 7,546,000.00 | |
| Jumlah Anggaran Hasil | | 79,520,000.00 |

WARTA KERAJAAN NEGERI KEDAH DARUL AMAN

15hb Mac 2018]

387

ANGGARAN PERBELANJAAN MENGURUS

| | | |
|--|---------------|---------------|
| Emolumen | 25,068,520.00 | |
| Perkhidmatan dan Bekalan | 40,105,430.00 | |
| Aset | 790,010.00 | |
| Pemberian dan Kenaan Tetap | 2,635,030.00 | |
| Lain-lain Perbelanjaan | 2,706,010.00 | |
| Jumlah Anggaran Perbelanjaan Mengurus | | 71,305,000.00 |
| Lebihan/(Defisit) Perbelanjaan Mengurus | | 8,215,000.00 |

PERBELANJAAN PEMBANGUNAN

| | | |
|-------------------------------|---------------|----------------|
| Daripada Kumpulan Wang Majlis | 11,110,000.00 | |
| Lebihan/(Defisit) | | (2,895,000.00) |

Disahkan oleh Majlis Mesyuarat Kerajaan Negeri Kedah pada 13 Disember 2017.

[PSU(K) 146-1439 SK. 1]

HAJI IQBAL BIN AHMAD
*Setiausaha Majlis Mesyuarat Kerajaan
Kedah*

No. 152.

MAJLIS PERBANDARAN KULIM
KEDAH DARUL AMAN
(BAJET TAHUN 2018)

ANGGARAN HASIL

| | RM | RM |
|-----------------------|------------|---------------|
| Hasil Cukai | 18,715,000 | |
| Hasil Bukan Cukai | 16,960,000 | |
| Terimaan Bukan Hasil | 6,325,000 | |
| Jumlah Anggaran Hasil | | 42,000,000.00 |

WARTA KERAJAAN NEGERI KEDAH DARUL AMAN

388

[15hb Mac 2018]

ANGGARAN PERBELANJAAN MENGURUS

| | | |
|---|---------------|----------------|
| Emolumen | 19,102,000.00 | |
| Perkhidmatan dan Bekalan | 23,726,940.00 | |
| Aset | 1,778,060.00 | |
| Pemberian dan Kenaan Tetap | 275,000.00 | |
| Lain-lain Perbelanjaan | 771,000.00 | |
| Jumlah Anggaran Perbelanjaan Mengurus | | 45,653,000.00 |
| Lebihan/(Defisit) Perbelanjaan Mengurus | | (3,653,000.00) |

PERBELANJAAN PEMBANGUNAN

| | | |
|-------------------------------|--------------|----------------|
| Daripada Kumpulan Wang Majlis | 1,000,000.00 | |
| Lebihan/(Defisit) | | (4,653,000.00) |

Disahkan oleh Majlis Mesyuarat Kerajaan Negeri Kedah pada 13 Disember 2017.

[PSU(K) 147-1439 SK. 1]

HAJI IQBAL BIN AHMAD
*Setiausaha Majlis Mesyuarat Kerajaan
Kedah*

No. 153.

MAJLIS PERBANDARAN LANGKAWI
KEDAH DARUL AMAN
(BAJET TAHUN 2018)

ANGGARAN HASIL

| | RM | RM |
|-----------------------|---------------|---------------|
| Hasil Cukai | 18,609,609.00 | |
| Hasil Bukan Cukai | 12,862,917.00 | |
| Terimaan Bukan Hasil | 2,092,939.00 | |
| Jumlah Anggaran Hasil | | 33,565,465.00 |

WARTA KERAJAAN NEGERI KEDAH DARUL AMAN

15hb Mac 2018]

389

ANGGARAN PERBELANJAAN MENGRUS

| | | |
|---|---------------|---------------|
| Emolumen | 9,473,876.00 | |
| Perkhidmatan dan Bekalan | 19,902,400.00 | |
| Aset | 2,109,210.00 | |
| Pemberian dan Kenaan Tetap | 215,020.00 | |
| Lain-lain Perbelanjaan | 429,030.00 | |
| Jumlah Anggaran Perbelanjaan Mengurus | | 32,129,536.00 |
| Lebihan/(Defisit) Perbelanjaan Mengurus | | 1,435,929.00 |

PERBELANJAAN PEMBANGUNAN

| | | |
|-------------------------------|--------------|----------------|
| Daripada Kumpulan Wang Majlis | 3,758,070.00 | |
| Lebihan/(Defisit) | | (2,322,141.00) |

Disahkan oleh Majlis Mesyuarat Kerajaan Negeri Kedah pada 13 Disember 2017.

[PSU(K) 148-1439 SK. 1]

HAJI IQBAL BIN AHMAD
*Setiausaha Majlis Mesyuarat Kerajaan
Kedah*

No. 154.

MAJLIS DAERAH KUBANG PASU
KEDAH DARUL AMAN
(BAJET TAHUN 2018)

ANGGARAN HASIL

| | RM | RM |
|-----------------------|---------------|---------------|
| Hasil Cukai | 10,627,371.67 | |
| Hasil Bukan Cukai | 12,517,024.00 | |
| Terimaan Bukan Hasil | 10,111,315.00 | |
| Jumlah Anggaran Hasil | | 33,255,710.67 |

WARTA KERAJAAN NEGERI KEDAH DARUL AMAN

390

[15hb Mac 2018]

ANGGARAN PERBELANJAAN MENGURUS

| | | |
|---|---------------|-----------------------|
| Emolumen | 8,325,596.27 | |
| Perkhidmatan dan Bekalan | 17,824,475.78 | |
| Aset | 7,678,440.00 | |
| Pemberian dan Kenaan Tetap | 320,020.00 | |
| Lain-lain Perbelanjaan | 570,433.00 | |
| Jumlah Anggaran Perbelanjaan Mengurus | | <u>34,718,965.05</u> |
| Lebihan/(Defisit) Perbelanjaan Mengurus | | <u>(1,463,254.38)</u> |

PERBELANJAAN PEMBANGUNAN

| | | |
|-------------------------------|--------------|-----------------------|
| Daripada Kumpulan Wang Majlis | 4,335,000.00 | |
| Lebihan/(Defisit) | | <u>(5,798,254.38)</u> |

Disahkan oleh Majlis Mesyuarat Kerajaan Negeri Kedah pada 13 Disember 2017.

[PSU(K) 149-1439 SK. 1]

HAJI IQBAL BIN AHMAD
*Setiausaha Majlis Mesyuarat Kerajaan
Kedah*

No. 155.

MAJLIS DAERAH BALING
KEDAH DARUL AMAN
(BAJET TAHUN 2018)

ANGGARAN HASIL

| | RM | RM |
|-----------------------|--------------|----------------------|
| Hasil Cukai | 2,620,000.00 | |
| Hasil Bukan Cukai | 8,871,960.00 | |
| Terimaan Bukan Hasil | 3,926,498.00 | |
| Jumlah Anggaran Hasil | | <u>15,418,458.00</u> |

WARTA KERAJAAN NEGERI KEDAH DARUL AMAN

15hb Mac 2018]

391

ANGGARAN PERBELANJAAN MENGURUS

| | | |
|---|--------------|----------------|
| Emolumen | 8,760,130.00 | |
| Perkhidmatan dan Bekalan | 7,415,970.00 | |
| Aset | 691,075.00 | |
| Pemberian dan Kenaan Tetap | 238,020.00 | |
| Lain-lain Perbelanjaan | 190,020.00 | |
| Jumlah Anggaran Perbelanjaan Mengurus | | 17,295,215.00 |
| Lebihan/(Defisit) Perbelanjaan Mengurus | | (1,876,757.00) |

PERBELANJAAN PEMBANGUNAN

| | | |
|-------------------------------|--------------|----------------|
| Daripada Kumpulan Wang Majlis | 1,757,700.00 | |
| Lebihan/(Defisit) | | (3,634,457.00) |

Disahkan oleh Majlis Mesyuarat Kerajaan Negeri Kedah pada 13 Disember 2017.

[PSU(K) 150-1439 SK. 1]

HAJI IQBAL BIN AHMAD
*Setiausaha Majlis Mesyuarat Kerajaan
Kedah*

No. 156.

MAJLIS DAERAH PENDANG
KEDAH DARUL AMAN
(BAJET TAHUN 2018)

ANGGARAN HASIL

| | RM | RM |
|-----------------------|--------------|--------------|
| Hasil Cukai | 2,048,000.00 | |
| Hasil Bukan Cukai | 3,854,300.00 | |
| Terimaan Bukan Hasil | 2,352,324.00 | |
| Jumlah Anggaran Hasil | | 8,254,624.00 |

WARTA KERAJAAN NEGERI KEDAH DARUL AMAN

392

[15hb Mac 2018]

ANGGARAN PERBELANJAAN MENGURUS

| | | |
|---|--------------|----------------|
| Emolumen | 3,666,010.00 | |
| Perkhidmatan dan Bekalan | 6,051,588.00 | |
| Aset | 470,020.00 | |
| Pemberian dan Kenaan Tetap | 37,530.00 | |
| Lain-lain Perbelanjaan | 95,020.00 | |
| Jumlah Anggaran Perbelanjaan Mengurus | | 10,320,168.00 |
| Lebihan/(Defisit) Perbelanjaan Mengurus | | (2,065,544.00) |

PERBELANJAAN PEMBANGUNAN

| | | |
|-------------------------------|------------|----------------|
| Daripada Kumpulan Wang Majlis | 710,000.00 | |
| Lebihan/(Defisit) | | (2,775,544.00) |

Disahkan oleh Majlis Mesyuarat Kerajaan Negeri Kedah pada 13 Disember 2017.

[PSU(K) 151-1439 SK. 1]

HAJI IQBAL BIN AHMAD
*Setiausaha Majlis Mesyuarat Kerajaan
Kedah*

No. 157.

MAJLIS DAERAH YAN
KEDAH DARUL AMAN
(BAJET TAHUN 2018)

ANGGARAN HASIL

| | RM | RM |
|-----------------------|--------------|--------------|
| Hasil Cukai | 876,000.00 | |
| Hasil Bukan Cukai | 2,372,920.00 | |
| Terimaan Bukan Hasil | 2,208,580.00 | |
| Jumlah Anggaran Hasil | | 5,457,500.00 |

WARTA KERAJAAN NEGERI KEDAH DARUL AMAN

15hb Mac 2018]

393

ANGGARAN PERBELANJAAN MENGURUS

| | | |
|---|--------------|----------------|
| Emolumen | 2,558,468.34 | |
| Perkhidmatan dan Bekalan | 4,143,032.53 | |
| Aset | 62,146.00 | |
| Pemberian dan Kenaan Tetap | 113,554.32 | |
| Lain-lain Perbelanjaan | 99,140.00 | |
| Jumlah Anggaran Perbelanjaan Mengurus | | 6,976,341.19 |
| Lebihan/(Defisit)) Perbelanjaan Mengurus | | (1,518,841.19) |

PERBELANJAAN PEMBANGUNAN

| | | |
|-------------------------------|-----------|----------------|
| Daripada Kumpulan Wang Majlis | 90,000.00 | |
| Jumlah Lebihan/Kekurangan | | (1,608,841.19) |

Disahkan oleh Majlis Mesyuarat Kerajaan Negeri Kedah pada 13 Disember 2017.

[PSU(K) 152-1439 SK. 1]

HAJI IQBAL BIN AHMAD
*Setiausaha Majlis Mesyuarat Kerajaan
Kedah*

No. 158.

MAJLIS DAERAH SIK
KEDAH DARUL AMAN
(BAJET TAHUN 2018)

ANGGARAN HASIL

| | RM | RM |
|-----------------------|--------------|--------------|
| Hasil Cukai | 1,245,000.00 | |
| Hasil Bukan Cukai | 2,458,530.00 | |
| Terimaan Bukan Hasil | 2,240,665.00 | |
| GST | 80,000.00 | |
| Jumlah Anggaran Hasil | | 6,024,195.00 |

WARTA KERAJAAN NEGERI KEDAH DARUL AMAN

394

[15hb Mac 2018

ANGGARAN PERBELANJAAN MENGURUS

| | | |
|---|--------------|----------------|
| Emolumen | 2,350,833.06 | |
| Perkhidmatan dan Bekalan | 4,534,519.00 | |
| Aset | 589,060.00 | |
| Pemberian dan Kenaan Tetap | 107,030.00 | |
| Lain-lain Perbelanjaan | 6,010.00 | |
| GST | 80,000.00 | |
| Jumlah Anggaran Perbelanjaan Mengurus | | 7,667,452.10 |
| Lebihan/(Defisit) Perbelanjaan Mengurus | | (1,643,257.10) |

PERBELANJAAN PEMBANGUNAN

| | | |
|-------------------------------|------|----------------|
| Daripada Kumpulan Wang Majlis | 0.00 | |
| Jumlah Anggaran Pembangunan | | (1,643,257.10) |

Disahkan oleh Majlis Mesyuarat Kerajaan Negeri Kedah pada 13 Disember 2017.

[PSU(K) 153-1439 SK. 1]

HAJI IQBAL BIN AHMAD
*Setiausaha Majlis Mesyuarat Kerajaan
Kedah*

No. 159.

MAJLIS DAERAH PADANG TERAP
KEDAH DARUL AMAN
(BAJET TAHUN 2018)

ANGGARAN HASIL

| | RM | RM |
|-----------------------|--------------|--------------|
| Hasil Cukai | 1,641,937.74 | |
| Hasil Bukan Cukai | 3,488,594.00 | |
| Terimaan Bukan Hasil | 1,878,018.00 | |
| Jumlah Anggaran Hasil | | 7,008,549.74 |

WARTA KERAJAAN NEGERI KEDAH DARUL AMAN

15hb Mac 2018]

395

ANGGARAN PERBELANJAAN MENGURUS

| | | |
|---|--------------|----------------|
| Emolumen | 3,273,632.82 | |
| Perkhidmatan dan Bekalan | 3,788,613.42 | |
| Aset | 967,350.00 | |
| Pemberian dan Kenaan Tetap | 188,478.00 | |
| Lain-lain Perbelanjaan | 150,610.00 | |
| Jumlah Anggaran Perbelanjaan Mengurus | | 8,368,684.24 |
| Lebihan/(Defisit) Perbelanjaan Mengurus | | (1,360,134.50) |

PERBELANJAAN PEMBANGUNAN

| | | |
|-------------------------------|------|----------------|
| Daripada Kumpulan Wang Majlis | 0.00 | |
| Lebihan/(Defisit) | | (1,360,134.50) |

Disahkan oleh Majlis Mesyuarat Kerajaan Negeri Kedah pada 13 Disember 2017.

[PSU(K) 154-1439 SK. 1]

HAJI IQBAL BIN AHMAD
*Setiausaha Majlis Mesyuarat Kerajaan
Kedah*

No. 160.

MAJLIS DAERAH BANDAR BAHARU
KEDAH DARUL AMAN
(BAJET TAHUN 2018)

ANGGARAN HASIL

| | RM | RM |
|-----------------------|--------------|--------------|
| Hasil Cukai | 1,538,965.40 | |
| Hasil Bukan Cukai | 1,550,570.00 | |
| Terimaan Bukan Hasil | 1,402,644.00 | |
| Jumlah Anggaran Hasil | | 4,492,179.40 |

ANGGARAN PERBELANJAAN MENGURUS

| | | |
|---|--------------|----------------|
| Emolumen | 2,281,551.06 | |
| Perkhidmatan dan Bekalan | 3,162,476.06 | |
| Aset | 238,160.00 | |
| Pemberian dan Kenaan Tetap | 100,050.00 | |
| Lain-lain Perbelanjaan | 42,030.00 | |
| Jumlah Anggaran Perbelanjaan Mengurus | | 5,824,267.12 |
| Lebihan/(Defisit) Perbelanjaan Mengurus | | (1,332,087.72) |

PERBELANJAAN PEMBANGUNAN

| | | |
|-------------------------------|-----------|----------------|
| Daripada Kumpulan Wang Majlis | 50,000.00 | |
| Lebihan/(Defisit) | | (1,382,087.72) |

Disahkan oleh Majlis Mesyuarat Kerajaan Negeri Kedah pada 13 Disember 2017.

[PSU(K) 155-1439 SK. 1]

HAJI IQBAL BIN AHMAD
*Setiausaha Majlis Mesyuarat Kerajaan
Kedah*

ENAKMEN NO. 63 (TANAH SIMPANAN BAGI ORANG-ORANG MELAYU)

ENACTMENT NO. 63 (MALAY RESERVATIONS)

No. 161.

PEMBATALAN DI BAWAH PERENGGAN 4(b)

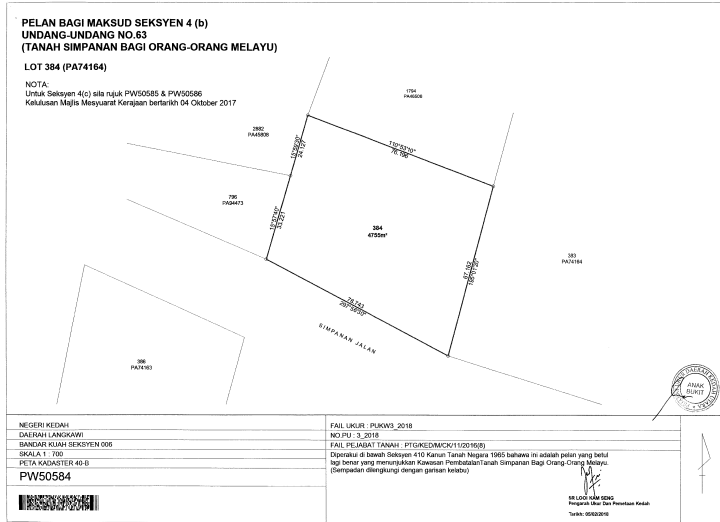
REVOCATION UNDER PARAGRAPH 4(b)

Pada menjalankan kuasa yang diberi oleh perenggan 4(b) Enakmen No. 63 (Tanah Simpanan Bagi Orang-orang Melayu) maka inilah Raja dalam Mesyuarat membatalkan pengisytiharan Tanah Simpanan Bagi Orang-orang Melayu di dalam Bandar Kuah, Seksyen 006, Daerah Langkawi, Kedah Darul Aman, dalam *Warta Kerajaan Kedah* No. 46 Jilid 9 bertarikh 4 April 1933 sebagai Kenyataan No. 1180 setakat yang berkenaan dengan tanah yang tersebut dalam Jadual di bawah ini dan dipetakan di atas Peta No. P.W. 50584 yang disimpan di Pejabat Pengarah Ukur dan Pemetaan, Kulim, Kedah Darul Aman.

In exercise of the power conferred by paragraph 4(b) of Enactment No. 63 (Malay Reservations) the Ruler in Council hereby revokes the declaration of Malay Reservation in Bandar Kuah, Seksyen 006, District of Langkawi, Kedah Darul Aman published in the *Kedah Government Gazette* No. 46 Volume 9 dated 4 April 1933 as Notification No. 1180 in so far as at relates to the land described in the Schedule hereto and delineated upon P.W. 50584 deposited in the Office of the Director of Survey, Kulim, Kedah Darul Aman.

JADUAL/SCHEDULE

Bandar—Kuah. Daerah—Langkawi. Hakmilik—G.M. 5892, Lot 384, Seksyen 6, P.W. 50584. Keluasan—4755 meter persegi.



Bertarikh 21 Februari 2018

Dated 21 February 2018

[PSU(K): 602-1438; PTG/Ked./M/CK/11/2016]

HAJI IQBAL BIN AHMAD
*Setiausaha Majlis Mesyuarat Kerajaan
 Kedah/
 Secretary State Executive Council
 Kedah*

No. 162.

PEMBATALAN DI BAWAH PERENGGAN 4(b)

REVOCACTION UNDER PARAGRAPH 4(b)

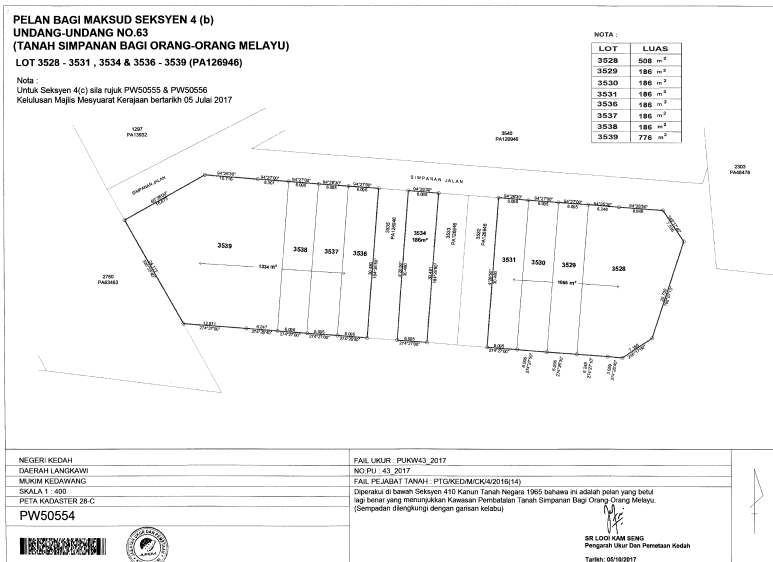
Pada menjalankan kuasa yang diberi oleh perenggan 4(b) Enakmen No. 63 (Tanah Simpanan Bagi Orang-orang Melayu) maka inilah Raja dalam Mesyuarat membatalkan pengisytiharan Tanah Simpanan Bagi Orang-orang Melayu di dalam Mukim Kedawang, Daerah Langkawi, Kedah Darul Aman, dalam *Warta Kerajaan Kedah* No. 46 Jilid 9 bertarikh 4 April 1933 sebagai Kenyataan No. 1180 setakat yang berkenaan dengan tanah yang tersebut dalam Jadual di bawah ini dan dipetakan di atas Peta No. P.W. 50554 yang disimpan di Pejabat Pengarah Ukur dan Pemetaan, Kulim, Kedah Darul Aman.

In exercise of the power conferred by paragraph 4(b) of Enactment No. 63 (Malay Reservations) the Ruler in Council hereby revokes the declaration of Malay Reservation in Mukim Kedawang, District of Langkawi, Kedah Darul Aman published in the *Kedah Government Gazette* No. 46 Volume 9 dated 4 April 1933 as Notification No. 1180 in so far as at relates to the land described in the Schedule hereto and delicated upon P.W. 50554 deposited in the Office of the Director of Survey, Kulim, Kedah Darul Aman.

JADUAL/SCHEDULE

Mukim—Kedawang. Daerah—Langkawi.

| Hakmilik | Keluasan Meter Persegi |
|---------------------------------|---------------------------|
| G.M. 2319, Lot 3528 | 508 |
| G.M. 2320, Lot 3529 | 186 |
| G.M. 2321, Lot 3530 | 186 |
| G.M. 2322, Lot 3531 | 186 |
| G.M. 2325, Lot 3534 | 186 |
| G.M. 2327, Lot 3536 | 186 |
| G.M. 2328, Lot 3537 | 186 |
| G.M. 2329, Lot 3538 | 186 |
| G.M. 2330, Lot 3539, P.W. 50554 | 776 |



Bertarikh 27 Februari 2018

Dated 27 February 2018

[PSU(K): 565-1438; PTG/Ked./M/CK/4/2016]

Haji Iqbal Bin Ahmad
Setiausaha Majlis Mesyuarat Kerajaan
Kedah/
Secretary State Executive Council
Kedah

No. 163.

PERMASUKAN DI BAWAH PERENGGAN 4(c)

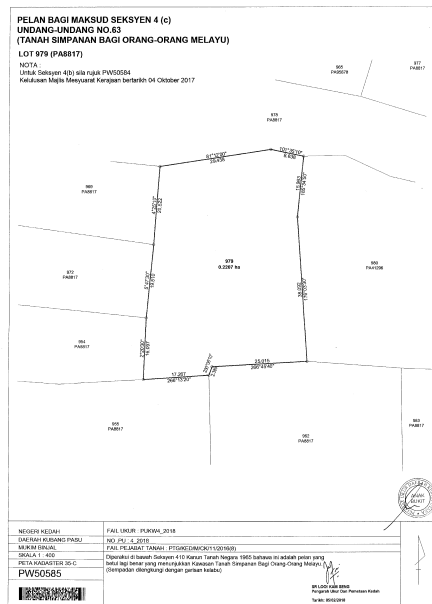
REINCLUSION UNDER PARAGRAPH 4(c)

Pada menjalankan kuasa yang diberi oleh perenggan 4(c) Enakmen No. 63 (Tanah Simpanan Bagi Orang-orang Melayu) maka inilah Raja dalam Majlis Mesyuarat mengisytiharkan tanah yang tersebut dalam Mukim Binjal, Daerah Kubang Pasu, Kedah Darul Aman setakat yang berkenaan seperti Jadual di bawah dan dipetakan di atas P.W. 50585 yang disimpan di Pejabat Pengarah Ukur dan Pemetaan, Kulim, Kedah Darul Aman dipermasukkan menjadi Tanah Simpanan Bagi Orang-orang Melayu.

In exercise of the power conferred by paragraph 4(c) of Enactment No. 63 (Malay Reservations) the Ruler in Council hereby declares that the land in the Mukim Binjal, District of Kubang Pasu, Kedah Darul Aman in so far as it relates to the land Schedule hereto and delineated upon P.W. 50585 deposited in the Office of the Director of Survey, Kulim, Kedah Darul Aman to be included as land in Malay Reservation.

JADUAL/SCHEDULE

Mukim—Binjal. Daerah—Kubang Pasu. Hakmilik—G.M. 1562, Lot 979, P.W. 50585. Keluasan—0.2207 hektar.



Bertarikh 21 Februari 2018

Dated 21 February 2018

[PSU(K): 602-1438; PTG/Ked./M/CK/11/2016]

HAI IQBAL BIN AHMAD
*Setiausaha Majlis Mesyuarat Kerajaan
 Kedah/
 Secretary State Executive Council
 Kedah*

No. 164.

PERMASUKAN DI BAWAH PERENGGAN 4(c)

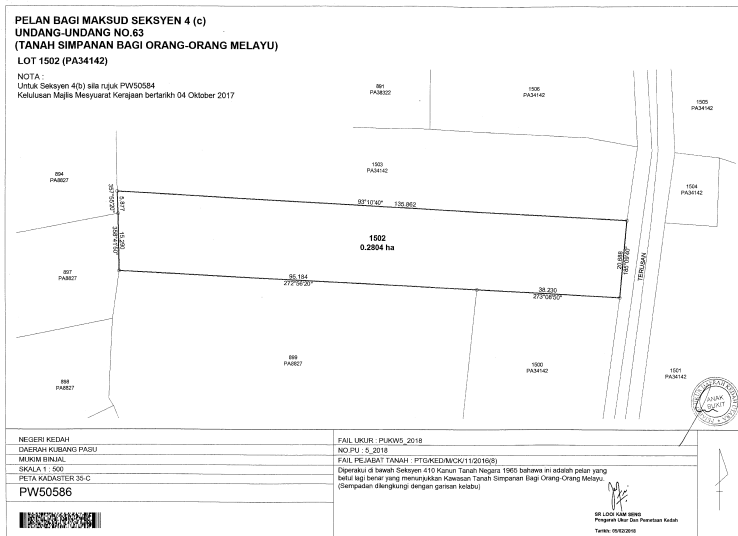
REINCLUSION UNDER PARAGRAPH 4(c)

Pada menjalankan kuasa yang diberi oleh perenggan 4(c) Enakmen No. 63 (Tanah Simpanan Bagi Orang-orang Melayu) maka inilah Raja dalam Majlis Mesyuarat mengisytiharkan tanah yang tersebut dalam Mukim Binjal, Daerah Kubang Pasu, Kedah Darul Aman setakat yang berkenaan seperti Jadual di bawah dan dipetakan di atas P.W. 50586 yang disimpan di Pejabat Pengarah Ukur dan Pemetaan, Kulim, Kedah Darul Aman dipermasukkan menjadi Tanah Simpanan Bagi Orang-orang Melayu.

In exercise of the power conferred by paragraph 4(c) of Enactment No. 63 (Malay Reservations) the Ruler in Council hereby declares that the land in the Mukim Binjal, District of Kubang Pasu, Kedah Darul Aman in so far as it relates to the land Schedule hereto and delineated upon P.W. 50586 deposited in the Office of the Director of Survey, Kulim, Kedah Darul Aman to be included as land in Malay Reservation.

JADUAL/SCHEDULE

Mukim—Binjal. Daerah—Kubang Pasu. Hakmilik—G.M. 831, Lot 896 (Lot Baru 1502) P.W. 50586. Keluasan—0.2804 hektar.



Bertarikh 21 Februari 2018
 Dated 21 February 2018
 [PSU(K): 602-1438; PTG/Ked./M/CK/11/2016]

HAJI IQBAL BIN AHMAD
*Setiausaha Majlis Mesyuarat Kerajaan
 Kedah/
 Secretary State Executive Council
 Kedah*

No. 165.

PERMASUKAN DI BAWAH PERENGGAN 4(c)

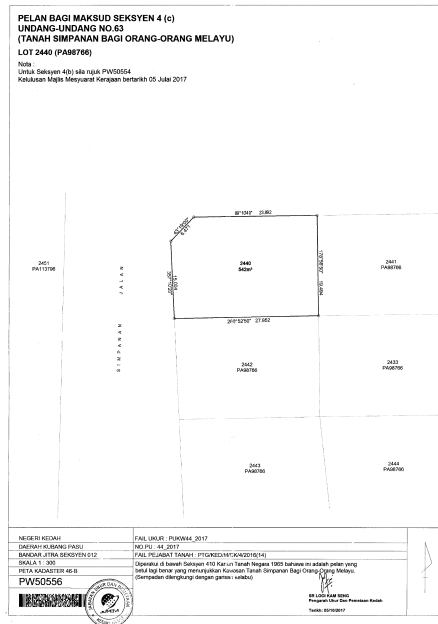
REINCLUSION UNDER PARAGRAPH 4(c)

Pada menjalankan kuasa yang diberi oleh perenggan 4(c) Enakmen No. 63 (Tanah Simpanan Bagi Orang-orang Melayu) maka inilah Raja dalam Majlis Mesyuarat mengisytiharkan tanah yang tersebut dalam Mukim Gelong, Daerah Kubang Pasu, Kedah Darul Aman setakat yang berkenaan seperti Jadual di bawah dan dipetakan di atas P.W. 50556 yang disimpan di Pejabat Pengarah Ukur dan Pemetaan, Kulim, Kedah Darul Aman dipermasukkan menjadi Tanah Simpanan Bagi Orang-orang Melayu.

In exercise of the power conferred by paragraph 4(c) of Enactment No. 63 (Malay Reservations) the Ruler in Council hereby declares that the land in the Mukim Gelong, District of Kubang Pasu, Kedah Darul Aman in so far as it relates to the land Schedule hereto and delineated upon P.W. 50556 deposited in the Office of the Director of Survey, Kulim, Kedah Darul Aman to be included as land in Malay Reservation.

JADUAL/SCHEDULE

Mukim—Gelong (Bandar Jitra). Daerah—Kubang Pasu. Hakmilik—G.M. 1885, Lot 2440, Seksyen 12, P.W. 50556. Keluasan—542 meter persegi.



Bertarikh 27 Februari 2018

Dated 27 February 2018

[PSU(K): 565-1438; PTG/Ked./M/CK/4/2016]

HAI IQBAL BIN AHMAD
Setiausaha Majlis Mesyuarat Kerajaan
Kedah/
Secretary State Executive Council
Kedah

No. 166.

PERMASUKAN DI BAWAH PERENGGAN 4(c)

REINCLUSION UNDER PARAGRAPH 4(c)

Pada menjalankan kuasa yang diberi oleh perenggan 4(c) Enakmen No. 63 (Tanah Simpanan Bagi Orang-orang Melayu) maka inilah Raja dalam Majlis Mesyuarat mengisytiharkan tanah yang tersebut dalam Bandar Alor Setar, Daerah Kota Setar, Kedah Darul Aman setakat yang berkenaan seperti Jadual di bawah dan dipetakan di atas P.W. 50566 yang disimpan di Pejabat Pengarah Ukur dan Pemetaan, Kulim, Kedah Darul Aman dipermasukkan menjadi Tanah Simpanan Bagi Orang-orang Melayu.

In exercise of the power conferred by paragraph 4(c) of Enactment No. 63 (Malay Reservations) the Ruler in Council hereby declares that the land in the Bandar Alor Setar, District of Kota Setar, Kedah Darul Aman in so far as it relates to the land Schedule hereto and delineated upon P.W. 50566 deposited in the Office of the Director of Survey, Kulim, Kedah Darul Aman to be included as land in Malay Reservation.

JADUAL/SCHEDULE

Bandar—Alor Setar. Daerah—Kota Setar.

| Hakmilik | Keluasan |
|-----------------------------------|---------------|
| | Meter Persegi |
| G.M. 31909, Lot 70327, Seksyen 49 | 56 |
| G.M. 31910, Lot 70338, Seksyen 49 | 144 |
| G.M. 31911, Lot 70339, Seksyen 49 | 44 |
| G.M. 31912, Lot 70340, Seksyen 49 | 13 |
| G.M. 31913, Lot 70346, Seksyen 49 | 154 |
| G.M. 31914, Lot 70347, Seksyen 49 | 39 |
| G.M. 31915, Lot 70348, Seksyen 49 | 9 |



Bertarikh

Dated

[PSU(K): 707-1437; PTG/Ked./A/25/2016]

HAJI IQBAL BIN AHMAD
*Setiausaha Majlis Mesyuarat Kerajaan
Kedah/
Secretary State Executive Council
Kedah*

KANUN TANAH NEGARA
(Akta 56 tahun 1965)

NATIONAL LAND CODE
(Act 56 of 1965)

No. 167.

PERISYTIHARAN DI BAWAH SEKSYEN 62
SIMPANAN TANAH BAGI PENGGUNAAN AM


DECLARATION UNDER SECTION 62
RESERVATION OF LAND FOR PUBLIC PURPOSE

Pada menjalankan kuasa yang diberikan oleh seksyen 62 Kanun Tanah Negara, maka inilah Pihak Berkuasa Negeri mengisytiharkan bahawa lengkungan yang tersebut di dalam Jadual di bawah ini dan dipetakan di atas Peta Pejabat Ukur dan Pemetaan No. P.A. 100950 yang disimpan di Pejabat Pengarah Ukur dan Pemetaan, Negeri Kedah Darul Aman dikehendaki bagi maksud penggunaan am iaitu “Kawasan Lapang” dan diisytiharkan Setiausaha Kerajaan Negeri Kedah Darul Aman sebagai Pengawai Pengawal.

In exercise of the powers conferred by section 62 of the National Land Code, the State Authority hereby declares that the land described in the Schedule hereto and delineated upon Certified Plan No. P.A. 100950 deposited in the Office of the Director of Survey, Kedah Darul Aman as reserved for public purpose namely “Kawasan Lapang” and to be controlled by State Secretary Kedah Darul Aman.

JADUAL/SCHEDULE

Bandar—Amanjaya. Daerah—Kuala Muda. Lot—16295 (Kawasan Lapang). Keluasan—1768 meter persegi. Pelan Akui No.—100950.



Bertarikh

Dated

[PSU(K) 423-1418; PTG/Ked./A/174/1997]

HAJI IQBAL BIN AHMAD
Setiausaha Majlis Mesyuarat Kerajaan
Kedah/
Secretary State Executive Council
Kedah

No. 168.

PERISYTIHARAN DI BAWAH SEKSYEN 62
SIMPANAN TANAH BAGI PENGGUNAAN AM

DECLARATION UNDER SECTION 62
RESERVATION OF LAND FOR PUBLIC PURPOSE

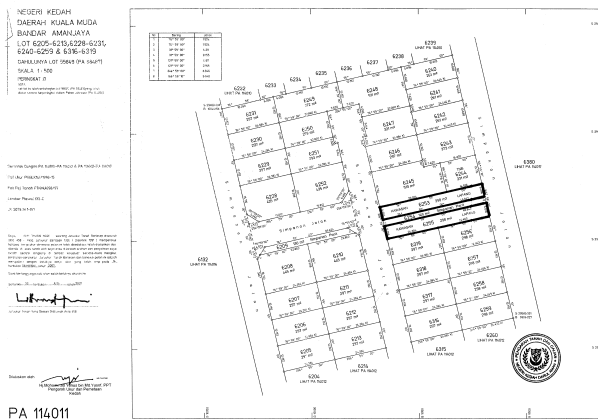
Pada menjalankan kuasa yang diberikan oleh seksyen 62 Kanun Tanah Negara, maka inilah Pihak Berkuasa Negeri mengisytiharkan bahawa lengkongan yang tersebut di dalam Jadual di bawah ini dan dipetakan di atas Peta Pejabat Ukur dan Pemetaan No. P.A. 114011 yang disimpan di Pejabat Pengarah Ukur dan Pemetaan, Negeri Kedah Darul Aman dikehendaki bagi maksud penggunaan am iaitu “Kawasan Lapang” dan diisytiharkan Setiausaha Kerajaan Negeri Kedah Darul Aman sebagai Pegawai Pengawal.

In exercise of the powers conferred by section 62 of the National Land Code, the State Authority hereby declares that the land described in the Schedule hereto and delineated upon Certified Plan No. P.A. 114011 deposited in the Office of the Director of Survey, Kedah Darul Aman as reserved for public purpose namely “Kawasan Lapang” and to be controlled by State Secretary Kedah Darul Aman.

JADUAL/SCHEDULE

Bandar—Amanjaya. Daerah—Kuala Muda.

| Lot | Keluasan Meter Persegi | Pelan Akui |
|-----------------------|---------------------------|------------|
| 6253 (Kawasan Lapang) | 298 | 114011 |
| 6255 (Kawasan Lapang) | 298 | 114011 |



Bertarikh

Dated

[PSU(K) 423-1418; PTG/Ked./A/174/1997]

HAJI IQBAL BIN AHMAD
Setiausaha Majlis Mesyuarat Kerajaan
Kedah/
Secretary State Executive Council
Kedah

No. 169.

PERISYTIHARAN DI BAWAH SEKSYEN 62
SIMPANAN TANAH BAGI PENGGUNAAN AM

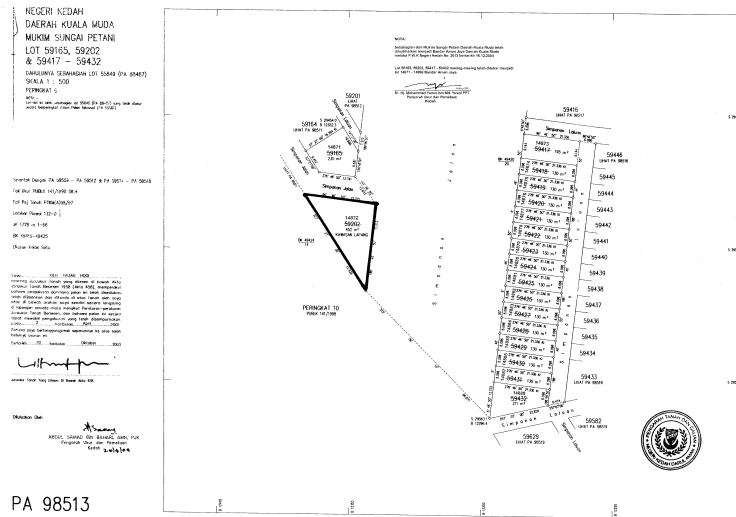
DECLARATION UNDER SECTION 62
RESERVATION OF LAND FOR PUBLIC PURPOSE

Pada menjalankan kuasa yang diberikan oleh seksyen 62 Kanun Tanah Negara, maka inilah Pihak Berkuasa Negeri mengisytiharkan bahawa lengkongan yang tersebut di dalam Jadual di bawah ini dan dipetakan di atas Peta Pejabat Ukur dan Pemetaan No. P.A. 98513 yang disimpan di Pejabat Pengarah Ukur dan Pemetaan, Negeri Kedah Darul Aman dikehendaki bagi maksud penggunaan am iaitu “Kawasan Lapang” dan diisytiharkan Setiausaha Kerajaan Negeri Kedah Darul Aman sebagai Pegawai Pengawal.

In exercise of the powers conferred by section 62 of the National Land Code, the State Authority hereby declares that the land described in the Schedule hereto and delineated upon Certified Plan No. P.A. 98513 deposited in the Office of the Director of Survey, Kedah Darul Aman as reserved for public purpose namely “Kawasan Lapang” and to be controlled by State Secretary Kedah Darul Aman.

JADUAL/SCHEDULE

Bandar/Town—Amanjaya. Daerah/District—Kuala Muda. Lot/Lot—14872 (Kawasan Lapang). Keluasan/Area—452 meter persegi/square metres. Pelan Akui No./Certified Plan No.—98513.



Bertarikh
Dated
[PSU(K) 423-1418; PTG/Ked./A/174/1997]

HAI IQBAL BIN AHMAD
Setiausaha Majlis Mesyuarat Kerajaan
Kedah/
Secretary State Executive Council
Kedah

No. 170.

PERISYTIHARAN DI BAWAH SEKSYEN 62
SIMPANAN TANAH BAGI PENGGUNAAN AM

DECLARATION UNDER SECTION 62
RESERVATION OF LAND FOR PUBLIC PURPOSE

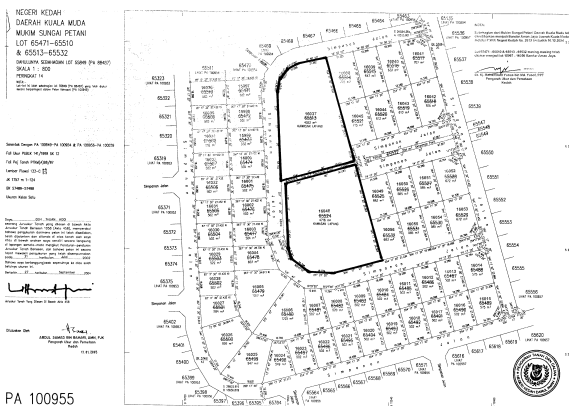
Pada menjalankan kuasa yang diberikan oleh seksyen 62 Kanun Tanah Negara, maka inilah Pihak Berkuasa Negeri mengisytiharkan bahawa lengkongan yang tersebut di dalam Jadual di bawah ini dan dipetakan di atas Peta Pejabat Ukur dan Pemetaan No. P.A. 100955 yang disimpan di Pejabat Pengarah Ukur dan Pemetaan, Negeri Kedah Darul Aman dikehendaki bagi maksud penggunaan am iaitu “Kawasan Lapang” dan diisytiharkan Setiausaha Kerajaan Negeri Kedah Darul Aman sebagai Pegawai Pengawal.

In exercise of the powers conferred by section 62 of the National Land Code, the State Authority hereby declares that the land described in the Schedule hereto and delineated upon Certified Plan No. P.A. 100955 deposited in the Office of the Director of Survey, Kedah Darul Aman as reserved for public purpose namely “Kawasan Lapang” and to be controlled by State Secretary Kedah Darul Aman.

JADUAL/SCHEDULE

Bandar—Amanjaya. Daerah—Kuala Muda.

| Lot | Keluasan Meter Persegi | Pelan Akui |
|------------------------|---------------------------|------------|
| 16037 (Kawasan Lapang) | 4052 | 100955 |
| 16048 (Kawasan Lapang) | 4716 | 100955 |



Bertarikh
Dated
[PSU(K) 423-1418; PTG/Ked./A/174/1997]

HAJI IQBAL BIN AHMAD
Setiausaha Majlis Mesyuarat Kerajaan
Kedah/
Secretary State Executive Council
Kedah

No. 171.


PERISYTIHARAN DI BAWAH SEKSYEN 62
SIMPANAN TANAH BAGI PENGGUNAAN AM
DECLARATION UNDER SECTION 62
RESERVATION OF LAND FOR PUBLIC PURPOSE

Pada menjalankan kuasa yang diberikan oleh seksyen 62 Kanun Tanah Negara, maka inilah Pihak Berkuasa Negeri mengisytiharkan bahawa lengkongan yang tersebut di dalam Jadual di bawah ini dan dipetakan di atas Peta Pejabat Ukur dan Pemetaan No. P.A. 100953 yang disimpan di Pejabat Pengarah Ukur dan Pemetaan, Negeri Kedah Darul Aman dikehendaki bagi maksud penggunaan am iaitu “Kawasan Lapang” dan diisytiharkan Setiausaha Kerajaan Negeri Kedah Darul Aman sebagai Pegawai Pengawal.

In exercise of the powers conferred by section 62 of the National Land Code, the State Authority hereby declares that the land described in the Schedule hereto and delineated upon Certified Plan No. P.A. 100953 deposited in the Office of the Director of Survey, Kedah Darul Aman as reserved for public purpose namely “Kawasan Lapang” and to be controlled by State Secretary Kedah Darul Aman.

JADUAL/SCHEDULE

Bandar/Town—Amanjaya. Daerah/District—Kuala Muda. Lot/Lot—16152 (Kawasan Lapang). Keluasan/Area—5269 meter persegi/square metres. Pelan Akui No./Certified Plan No.—100953.



Bertarikh

Dated

[PSU(K) 423-1418; PTG/Ked./A/174/1997]

HAJI IQBAL BIN AHMAD
Setiausaha Majlis Mesyuarat Kerajaan
Kedah/
Secretary State Executive Council
Kedah

No. 172.

PERISYTIHARAN DI BAWAH SEKSYEN 62
SIMPANAN TANAH BAGI PENGGUNAAN AM

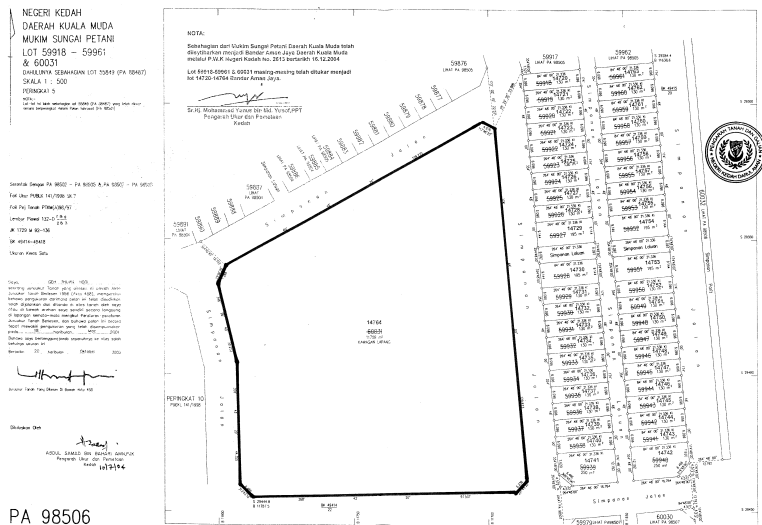
DECLARATION UNDER SECTION 62
RESERVATION OF LAND FOR PUBLIC PURPOSE

Pada menjalankan kuasa yang diberikan oleh seksyen 62 Kanun Tanah Negara, maka inilah Pihak Berkuasa Negeri mengisytiharkan bahawa lengkungan yang tersebut di dalam Jadual di bawah ini dan dipetakan di atas Peta Pejabat Ukur dan Pemetaan No. P.A. 98506 yang disimpan di Pejabat Pengarah Ukur dan Pemetaan, Negeri Kedah Darul Aman dikehendaki bagi maksud penggunaan am iaitu “Kawasan Lapang” dan diisytiharkan Setiausaha Kerajaan Negeri Kedah Darul Aman sebagai Pegawai Pengawal.

In exercise of the powers conferred by section 62 of the National Land Code, the State Authority hereby declares that the land described in the Schedule hereto and delineated upon Certified Plan No. P.A. 98506 deposited in the Office of the Director of Survey, Kedah Darul Aman as reserved for public purpose namely “Kawasan Lapang” and to be controlled by State Secretary Kedah Darul Aman.

JADUAL/SCHEDULE

Bandar/Town—Amanjaya. Daerah/District—Kuala Muda. Lot/Lot—14764 (Kawasan Lapang). Keluasan/Area—11709 meter persegi/square metres. Pelan Akui No./Certified Plan No.—98506.



PA 98506

Bertarikh

Dated

[PSU(K) 423-1418; PTG/Ked./A/174/1997]

HAJI IQBAL BIN AHMAD
Setiausaha Majlis Mesyuarat Kerajaan
Kedah/
Secretary State Executive Council
Kedah

No. 173.

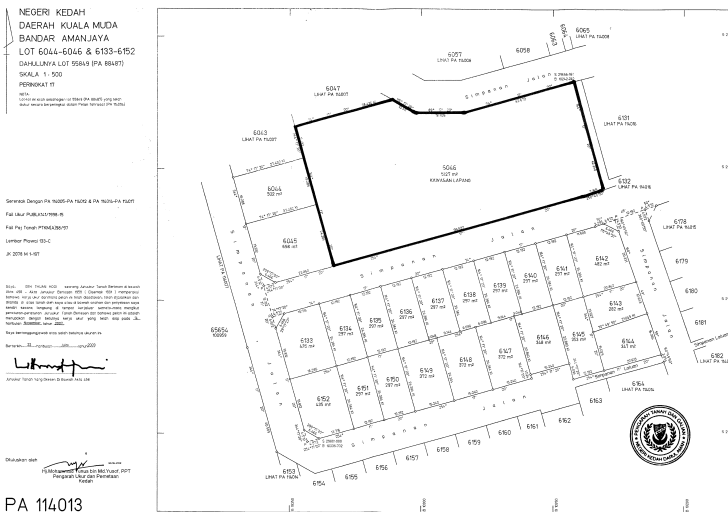
PERISYTIHARAN DI BAWAH SEKSYEN 62
SIMPANAN TANAH BAGI PENGGUNAAN AM
DECLARATION UNDER SECTION 62
RESERVATION OF LAND FOR PUBLIC PURPOSE

Pada menjalankan kuasa yang diberikan oleh seksyen 62 Kanun Tanah Negara, maka inilah Pihak Berkuasa Negeri mengisytiharkan bahawa lengkungan yang tersebut di dalam Jadual di bawah ini dan dipetakan di atas Peta Pejabat Ukur dan Pemetaan No. P.A. 114013 yang disimpan di Pejabat Pengarah Ukur dan Pemetaan, Negeri Kedah Darul Aman dikehendaki bagi maksud penggunaan am iaitu “Kawasan Lapang” dan diisytiharkan Setiausaha Kerajaan Negeri Kedah Darul Aman sebagai Pegawai Pengawal.

In exercise of the powers conferred by section 62 of the National Land Code, the State Authority hereby declares that the land described in the Schedule hereto and delineated upon Certified Plan No. P.A. 114013 deposited in the Office of the Director of Survey, Kedah Darul Aman as reserved for public purpose namely “Kawasan Lapang” and to be controlled by State Secretary Kedah Darul Aman.

JADUAL/SCHEDULE

Bandar/Town—Amanjaya. Daerah/District—Kuala Muda. Lot/Lot—6046 (Kawasan Lapang). Keluasan/Area—5127 meter persegi/square metres. Pelan Akui No./Certified Plan No.—114013.



Bertarikh
Dated
[PSU(K) 423-1418; PTG/Ked./A/174/1997]

HAI IQBAL BIN AHMAD
Setiausaha Majlis Mesyuarat Kerajaan
Kedah/
Secretary State Executive Council
Kedah

No. 174.

PERISYTIHARAN DI BAWAH SEKSYEN 62
SIMPANAN TANAH BAGI PENGGUNAAN AM

DECLARATION UNDER SECTION 62
RESERVATION OF LAND FOR PUBLIC PURPOSE

Pada menjalankan kuasa yang diberikan oleh seksyen 62 Kanun Tanah Negara, maka inilah Pihak Berkuasa Negeri mengisytiharkan bahawa lengkongan yang tersebut di dalam Jadual di bawah ini dan dipetakan di atas Peta Pejabat Ukur dan Pemetaan No. P.A. 98511 yang disimpan di Pejabat Pengarah Ukur dan Pemetaan, Negeri Kedah Darul Aman dikehendaki bagi maksud penggunaan am iaitu “Kawasan Lapang” dan diisytiharkan Setiausaha Kerajaan Negeri Kedah Darul Aman sebagai Pegawai Pengawal.

In exercise of the powers conferred by section 62 of the National Land Code, the State Authority hereby declares that the land described in the Schedule hereto and delineated upon Certified Plan No. P.A. 98511 deposited in the Office of the Director of Survey, Kedah Darul Aman as reserved for public purpose namely “Kawasan Lapang” and to be controlled by State Secretary Kedah Darul Aman.

JADUAL/SCHEDULE

Bandar/Town—Amanjaya. Daerah/District—Kuala Muda. Lot/Lot—6412 (Kawasan Lapang). Keluasan/Area—220 meter persegi/square metres. Pelan Akui No./Certified Plan No.—98511.

NEGERI KEDAH
DAERAH KUALA MUDA
MUKIM SUNGAI PETANI
LOT 59145 – 59164
& 59166 – 59185
SUKSESIA SEBAGAIAN LOT 59049 (PA 98487)
SKALA 1 : 500
PENGKAT 8
Peta ini adalah berdasarkan kepada Peta Pejabat Ukur dan Pemetaan No. P.A. 98511.

Sejarah: Dikaji PA 9852 & PA 9853 & PA 9852 & PA 9853
Tahap: 14/1986 S.A.
Tahap: 1/1986 S.A.
Lembar Peta: 12-D
1:10000 S.A.
M: 1986-1987
Materi: Peta S.A.

Nota:
1. Semua lot yang ditunjukkan di atas peta ini adalah merupakan lot yang ditunjukkan dalam Peta Pejabat Ukur dan Pemetaan No. P.A. 98511.
2. Semua lot yang ditunjukkan di atas peta ini adalah merupakan lot yang ditunjukkan dalam Peta Pejabat Ukur dan Pemetaan No. P.A. 98511.
3. Semua lot yang ditunjukkan di atas peta ini adalah merupakan lot yang ditunjukkan dalam Peta Pejabat Ukur dan Pemetaan No. P.A. 98511.

PA 98511



Bertarikh
Dated
[PSU(K) 423-1418; PTG/Ked./A/174/1997]

HAI IQBAL BIN AHMAD
Setiausaha Majlis Mesyuarat Kerajaan
Kedah/
Secretary State Executive Council
Kedah

No. 175.

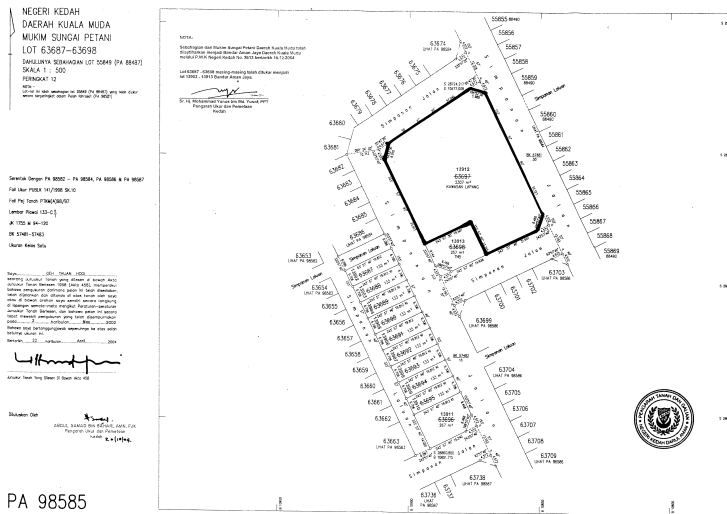
PERISYTIHARAN DI BAWAH SEKSYEN 62
SIMPANAN TANAH BAGI PENGGUNAAN AM
DECLARATION UNDER SECTION 62
RESERVATION OF LAND FOR PUBLIC PURPOSE

Pada menjalankan kuasa yang diberikan oleh seksyen 62 Kanun Tanah Negara, maka inilah Pihak Berkuasa Negeri mengisytiharkan bahawa lengkongan yang tersebut di dalam Jadual di bawah ini dan dipetakan di atas Peta Pejabat Ukur dan Pemetaan No. P.A. 98585 yang disimpan di Pejabat Pengarah Ukur dan Pemetaan, Negeri Kedah Darul Aman dikehendaki bagi maksud penggunaan am iaitu “Kawasan Lapang” dan diisytiharkan Setiausaha Kerajaan Negeri Kedah Darul Aman sebagai Pegawai Pengawal.

In exercise of the powers conferred by section 62 of the National Land Code, the State Authority hereby declares that the land described in the Schedule hereto and delineated upon Certified Plan No. P.A. 98585 deposited in the Office of the Director of Survey, Kedah Darul Aman as reserved for public purpose namely “Kawasan Lapang” and to be controlled by State Secretary Kedah Darul Aman.

JADUAL/SCHEDULE

Bandar/Town—Amanjaya. Daerah/District—Kuala Muda. Lot/Lot—13912 (Kawasan Lapang). Keluasan/Area—2307 meter persegi/square metres. Pelan Akui No./Certified Plan No.—98585.



Bertarikh
Dated
[PSU(K) 423-1418; PTG/Ked./A/174/1997]

HAJI IQBAL BIN AHMAD
Setiausaha Majlis Mesyuarat Kerajaan
Kedah/
Secretary State Executive Council
Kedah

No. 177.

PERISYTIHARAN DI BAWAH SEKSYEN 62
SIMPANAN TANAH BAGI PENGGUNAAN AM

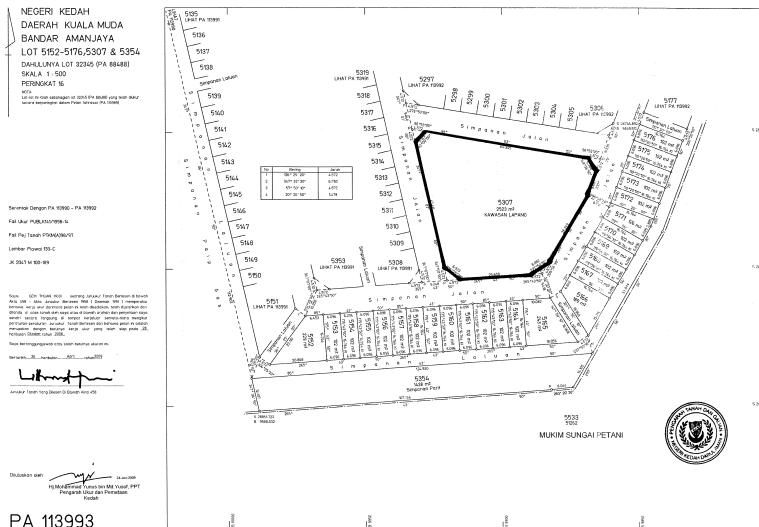
DECLARATION UNDER SECTION 62
RESERVATION OF LAND FOR PUBLIC PURPOSE

Pada menjalankan kuasa yang diberikan oleh seksyen 62 Kanun Tanah Negara, maka inilah Pihak Berkuasa Negeri mengisytiharkan bahawa lengkongan yang tersebut di dalam Jadual di bawah ini dan dipetakan di atas Peta Pejabat Ukur dan Pemetaan No. P.A. 113993 yang disimpan di Pejabat Pengarah Ukur dan Pemetaan, Negeri Kedah Darul Aman dikehendaki bagi maksud penggunaan am iaitu “Kawasan Lapang” dan diisytiharkan Setiausaha Kerajaan Negeri Kedah Darul Aman sebagai Pegawai Pengawal.

In exercise of the powers conferred by section 62 of the National Land Code, the State Authority hereby declares that the land described in the Schedule hereto and delineated upon Certified Plan No. P.A. 113993 deposited in the Office of the Director of Survey, Kedah Darul Aman as reserved for public purpose namely “Kawasan Lapang” and to be controlled by State Secretary Kedah Darul Aman.

JADUAL/SCHEDULE

Bandar/Town—Amanjaya. Daerah/District—Kuala Muda. Lot/Lot—5307 (Kawasan Lapang). Keluasan/Area—2523 meter persegi/square metres. Pelan Akui No./Certified Plan No.—113993.



Bertarikh

Dated

[PSU(K) 423-1418; PTG/Ked./A/174/1997]

HAI IQBAL BIN AHMAD
Setiausaha Majlis Mesyuarat Kerajaan
Kedah/
Secretary State Executive Council
Kedah

No. 178.

PERISYTIHARAN DI BAWAH SEKSYEN 62
SIMPANAN TANAH BAGI PENGGUNAAN AM

DECLARATION UNDER SECTION 62
RESERVATION OF LAND FOR PUBLIC PURPOSE

Pada menjalankan kuasa yang diberikan oleh seksyen 62 Kanun Tanah Negara, maka inilah Pihak Berkuasa Negeri mengisytiharkan bahawa lengkongan yang tersebut di dalam Jadual di bawah ini dan dipetakan di atas Peta Pejabat Ukur dan Pemetaan No. P.A. 114016 yang disimpan di Pejabat Pengarah Ukur dan Pemetaan, Negeri Kedah Darul Aman dikehendaki bagi maksud penggunaan am iaitu “Kawasan Lapang” dan diisytiharkan Setiausaha Kerajaan Negeri Kedah Darul Aman sebagai Pegawai Pengawal.

In exercise of the powers conferred by section 62 of the National Land Code, the State Authority hereby declares that the land described in the Schedule hereto and delineated upon Certified Plan No. P.A. 114016 deposited in the Office of the Director of Survey, Kedah Darul Aman as reserved for public purpose namely “Kawasan Lapang” and to be controlled by State Secretary Kedah Darul Aman.

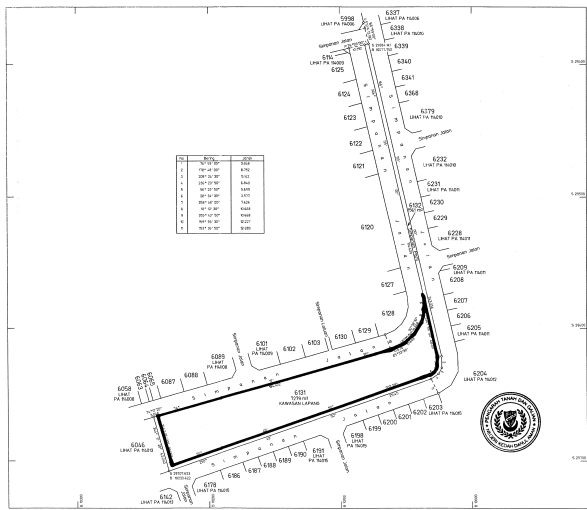
JADUAL/SCHEDULE

Bandar/Town—Amanjaya. Daerah/District—Kuala Muda. Lot/Lot—6131 (Kawasan Lapang). Keluasan/Area—7279 meter persegi/square metres. Pelan Akui No./Certified Plan No.—114016.

NEGERI KEDAH
DAERAH KUALA MUDA
BANDAR AMANJAYA
LOT 6131 & 6132
DARULKUALA LOT 5943 (PA 88187)
SKALA 1:5000
PENGAKAT D

Perincian Gajian PA 8805-PA 8806 & PA 8807
PA 8808-PA 8810
PA 8811-PA 8812
PA 8813-PA 8814
PA 8815-PA 8816
PA 8817-PA 8818
PA 8819-PA 8820
PA 8821-PA 8822
PA 8823-PA 8824
PA 8825-PA 8826
PA 8827-PA 8828
PA 8829-PA 8830
PA 8831-PA 8832
PA 8833-PA 8834
PA 8835-PA 8836
PA 8837-PA 8838
PA 8839-PA 8840
PA 8841-PA 8842
PA 8843-PA 8844
PA 8845-PA 8846
PA 8847-PA 8848
PA 8849-PA 8850
PA 8851-PA 8852
PA 8853-PA 8854
PA 8855-PA 8856
PA 8857-PA 8858
PA 8859-PA 8860
PA 8861-PA 8862
PA 8863-PA 8864
PA 8865-PA 8866
PA 8867-PA 8868
PA 8869-PA 8870
PA 8871-PA 8872
PA 8873-PA 8874
PA 8875-PA 8876
PA 8877-PA 8878
PA 8879-PA 8880
PA 8881-PA 8882
PA 8883-PA 8884
PA 8885-PA 8886
PA 8887-PA 8888
PA 8889-PA 8890
PA 8891-PA 8892
PA 8893-PA 8894
PA 8895-PA 8896
PA 8897-PA 8898
PA 8899-PA 8900
PA 8901-PA 8902
PA 8903-PA 8904
PA 8905-PA 8906
PA 8907-PA 8908
PA 8909-PA 8910
PA 8911-PA 8912
PA 8913-PA 8914
PA 8915-PA 8916
PA 8917-PA 8918
PA 8919-PA 8920
PA 8921-PA 8922
PA 8923-PA 8924
PA 8925-PA 8926
PA 8927-PA 8928
PA 8929-PA 8930
PA 8931-PA 8932
PA 8933-PA 8934
PA 8935-PA 8936
PA 8937-PA 8938
PA 8939-PA 8940
PA 8941-PA 8942
PA 8943-PA 8944
PA 8945-PA 8946
PA 8947-PA 8948
PA 8949-PA 8950
PA 8951-PA 8952
PA 8953-PA 8954
PA 8955-PA 8956
PA 8957-PA 8958
PA 8959-PA 8960
PA 8961-PA 8962
PA 8963-PA 8964
PA 8965-PA 8966
PA 8967-PA 8968
PA 8969-PA 8970
PA 8971-PA 8972
PA 8973-PA 8974
PA 8975-PA 8976
PA 8977-PA 8978
PA 8979-PA 8980
PA 8981-PA 8982
PA 8983-PA 8984
PA 8985-PA 8986
PA 8987-PA 8988
PA 8989-PA 8990
PA 8991-PA 8992
PA 8993-PA 8994
PA 8995-PA 8996
PA 8997-PA 8998
PA 8999-PA 9000

PA 114016



Bertarikh
Dated
[PSU(K) 423-1418; PTG/Ked./A/174/1997]

HAJI IQBAL BIN AHMAD
Setiausaha Majlis Mesyuarat Kerajaan
Kedah/
Secretary State Executive Council
Kedah

No. 179.

PERISYTIHARAN DI BAWAH SEKSYEN 62
SIMPANAN TANAH BAGI PENGGUNAAN AM


DECLARATION UNDER SECTION 62
RESERVATION OF LAND FOR PUBLIC PURPOSE

Pada menjalankan kuasa yang diberikan oleh seksyen 62 Kanun Tanah Negara, maka inilah Pihak Berkuasa Negeri mengisytiharkan bahawa lengkongan yang tersebut di dalam Jadual di bawah ini dan dipetakan di atas Peta Pejabat Ukur dan Pemetaan No. P.A. 98593 yang disimpan di Pejabat Pengarah Ukur dan Pemetaan, Negeri Kedah Darul Aman dikehendaki bagi maksud penggunaan am iaitu “Kawasan Lapang” dan diisytiharkan Setiausaha Kerajaan Negeri Kedah Darul Aman sebagai Pegawai Pengawal.

In exercise of the powers conferred by section 62 of the National Land Code, the State Authority hereby declares that the land described in the Schedule hereto and delineated upon Certified Plan No. P.A. 98593 deposited in the Office of the Director of Survey, Kedah Darul Aman as reserved for public purpose namely “Kawasan Lapang” and to be controlled by State Secretary Kedah Darul Aman.

JADUAL/SCHEDULE

Bandar/Town—Amanjaya. Daerah/District—Kuala Muda. Lot/Lot—14154 (Kawasan Lapang). Keluasan/Area—9580 meter persegi/square metres. Pelan Akui No./Certified Plan No.—98593.



Bertarikh
Dated
[PSU(K) 423-1418; PTG/Ked./A/174/1997]

HAJI IQBAL BIN AHMAD
Setiausaha Majlis Mesyuarat Kerajaan
Kedah/
Secretary State Executive Council
Kedah

No. 180.

PERISYTIHARAN DI BAWAH SEKSYEN 62
SIMPANAN TANAH BAGI PENGGUNAAN AM

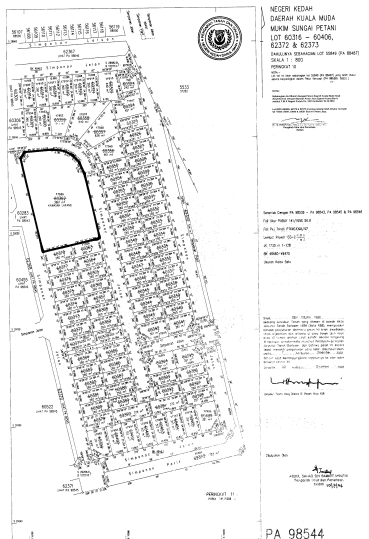
DECLARATION UNDER SECTION 62
RESERVATION OF LAND FOR PUBLIC PURPOSE

Pada menjalankan kuasa yang diberikan oleh seksyen 62 Kanun Tanah Negara, maka inilah Pihak Berkuasa Negeri mengisytiharkan bahawa lengkongan yang tersebut di dalam Jadual di bawah ini dan dipetakan di atas Peta Pejabat Ukur dan Pemetaan No. P.A. 98544 yang disimpan di Pejabat Pengarah Ukur dan Pemetaan, Negeri Kedah Darul Aman dikehendaki bagi maksud penggunaan am iaitu “Kawasan Lapang” dan diisytiharkan Setiausaha Kerajaan Negeri Kedah Darul Aman sebagai Pegawai Pengawal.

In exercise of the powers conferred by section 62 of the National Land Code, the State Authority hereby declares that the land described in the Schedule hereto and delineated upon Certified Plan No. P.A. 98544 deposited in the Office of the Director of Survey, Kedah Darul Aman as reserved for public purpose namely “Kawasan Lapang” and to be controlled by State Secretary Kedah Darul Aman.

JADUAL/SCHEDULE

Bandar/Town—Amanjaya. Daerah/District—Kuala Muda. Lot/Lot—17955 (Kawasan Lapang). Keluasan/Area—3861 meter persegi/square metres. Pelan Akui No./Certified Plan No.—98544.



Bertarikh

Dated

[PSU(K) 423-1418; PTG/Ked./A/174/1997]

HAJI IQBAL BIN AHMAD
Setiausaha Majlis Mesyuarat Kerajaan
Kedah/
Secretary State Executive Council
Kedah

No. 181.

PERISYTIHARAN DI BAWAH SEKSYEN 62
SIMPANAN TANAH BAGI PENGGUNAAN AM

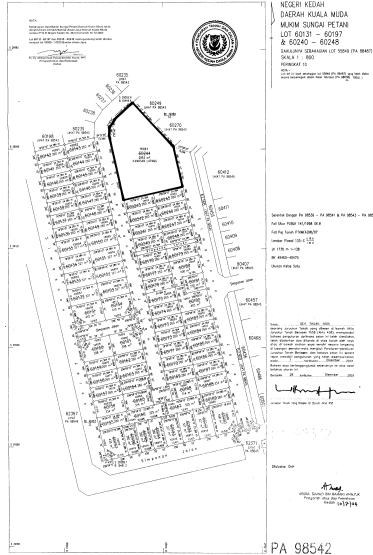
DECLARATION UNDER SECTION 62
RESERVATION OF LAND FOR PUBLIC PURPOSE

Pada menjalankan kuasa yang diberikan oleh seksyen 62 Kanun Tanah Negara, maka inilah Pihak Berkuasa Negeri mengisytiharkan bahawa lengkongan yang tersebut di dalam Jadual di bawah ini dan dipetakan di atas Peta Pejabat Ukur dan Pemetaan No. P.A. 98542 yang disimpan di Pejabat Pengarah Ukur dan Pemetaan, Negeri Kedah Darul Aman dikehendaki bagi maksud penggunaan am iaitu "Kawasan Lapang" dan diisytiharkan Setiausaha Kerajaan Negeri Kedah Darul Aman sebagai Pegawai Pengawal.

In exercise of the powers conferred by section 62 of the National Land Code, the State Authority hereby declares that the land described in the Schedule hereto and delineated upon Certified Plan No. P.A. 98542 deposited in the Office of the Director of Survey, Kedah Darul Aman as reserved for public purpose namely "Kawasan Lapang" and to be controlled by State Secretary Kedah Darul Aman.

JADUAL/SCHEDULE

Bandar/Town—Amanjaya. Daerah/District—Kuala Muda. Lot/Lot—16921 (Kawasan Lapang). Keluasan/Area—2963 meter persegi/square metres. Pelan Akui No./Certified Plan No.—98542.



Bertarikh
Dated
[PSU(K) 423-1418; PTG/Ked./A/174/1997]

HAJI IQBAL BIN AHMAD
*Setiausaha Majlis Mesyuarat Kerajaan
Kedah/
Secretary State Executive Council
Kedah*

No. 182.

PERISYTIHARAN DI BAWAH SEKSYEN 62
SIMPANAN TANAH BAGI PENGGUNAAN AM

DECLARATION UNDER SECTION 62
RESERVATION OF LAND FOR PUBLIC PURPOSE

Pada menjalankan kuasa yang diberikan oleh seksyen 62 Kanun Tanah Negara, maka inilah Pihak Berkuasa Negeri mengisytiharkan bahawa lengkungan yang tersebut di dalam Jadual di bawah ini dan dipetakan di atas Peta Pejabat Ukur dan Pemetaan No. P.A. 98578 yang disimpan di Pejabat Pengarah Ukur dan Pemetaan, Negeri Kedah Darul Aman dikehendaki bagi maksud penggunaan am iaitu “Kawasan Lapang” dan diisytiharkan Setiausaha Kerajaan Negeri Kedah Darul Aman sebagai Pegawai Pengawal.

In exercise of the powers conferred by section 62 of the National Land Code, the State Authority hereby declares that the land described in the Schedule hereto and delineated upon Certified Plan No. P.A. 98578 deposited in the Office of the Director of Survey, Kedah Darul Aman as reserved for public purpose namely “Kawasan Lapang” and to be controlled by State Secretary Kedah Darul Aman.

JADUAL/SCHEDULE

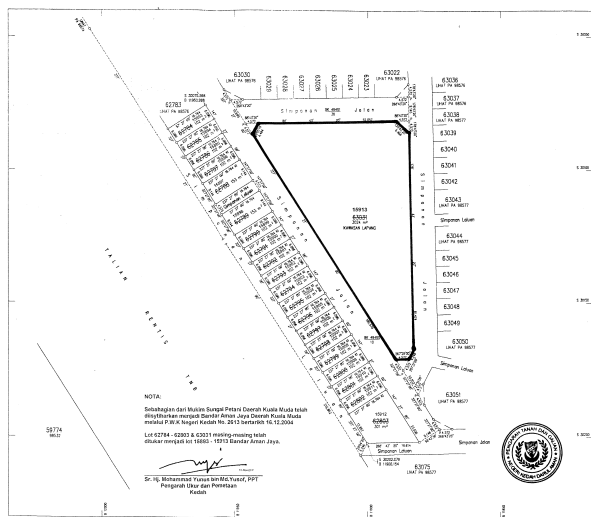
Bandar/Town—Amanjaya. Daerah/District—Kuala Muda. Lot/Lot—15913 (Kawasan Lapang). Keluasan/Area—3024 meter persegi/square metres. Pelan Akui No./Certified Plan No.—98578.

NEGERI KEDAH
DAERAH KUALA MUDA
MUKIM SUNGAI PETAN
LOT 62784-62803 & 63031
SKALA 1: 500
PETA/PLAN 1: 1
NOTA: 1. Lot 15913 adalah sebahagian daripada Lot 62784-62803 & 63031.
2. Lot 15913 adalah sebahagian daripada Lot 62784-62803 & 63031.

Survei Daripada: PA 98578 - PA 98577
No. Peta: PETA 147/088 S.A.
No. Peta Tanah: PETA 08/09/97
Lokasi: Petak: 12-D-12
di 1206 m 2012
No. 45480-45485
Ukuran: 1000 x 1000

Nota:
1. Lot 15913 adalah sebahagian daripada Lot 62784-62803 & 63031.
2. Lot 15913 adalah sebahagian daripada Lot 62784-62803 & 63031.

Chairman: [Signature]
45480, 45481 dan 45482, 45483, 45484 dan 45485
Pegawai yang bertanggungjawab terhadap kebenaran maklumat ini adalah:



PA 98578

Bertarikh
Dated
[PSU(K) 423-1418; PTG/Ked./A/174/1997]

HAI IQBAL BIN AHMAD
Setiausaha Majlis Mesyuarat Kerajaan
Kedah/
Secretary State Executive Council
Kedah

No. 183.

PERISYTIHARAN DI BAWAH SEKSYEN 62
SIMPANAN TANAH BAGI PENGGUNAAN AM

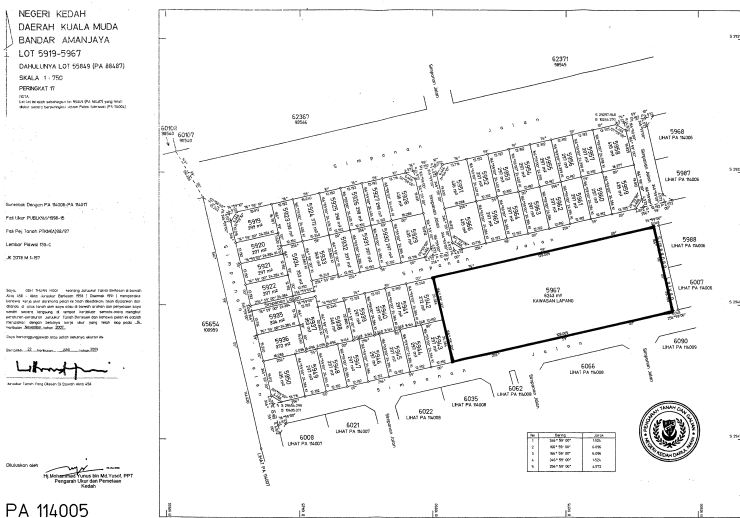
DECLARATION UNDER SECTION 62
RESERVATION OF LAND FOR PUBLIC PURPOSE

Pada menjalankan kuasa yang diberikan oleh seksyen 62 Kanun Tanah Negara, maka inilah Pihak Berkuasa Negeri mengisytiharkan bahawa lengkongan yang tersebut di dalam Jadual di bawah ini dan dipetakan di atas Peta Pejabat Ukur dan Pemetaan No. P.A. 114005 yang disimpan di Pejabat Pengarah Ukur dan Pemetaan, Negeri Kedah Darul Aman dikehendaki bagi maksud penggunaan am iaitu “Kawasan Lapang” dan diisytiharkan Setiausaha Kerajaan Negeri Kedah Darul Aman sebagai Pegawai Pengawal.

In exercise of the powers conferred by section 62 of the National Land Code, the State Authority hereby declares that the land described in the Schedule hereto and delineated upon Certified Plan No. P.A. 114005 deposited in the Office of the Director of Survey, Kedah Darul Aman as reserved for public purpose namely “Kawasan Lapang” and to be controlled by State Secretary Kedah Darul Aman.

JADUAL/SCHEDULE

Bandar/Town—Amanjaya. Daerah/District—Kuala Muda. Lot/Lot—5967 (Kawasan Lapang). Keluasan/Area—6243 meter persegi/square metres. Pelan Akui No./Certified Plan No.—114005.



Bertarikh
Dated
[PSU(K) 423-1418; PTG/Ked./A/174/1997]

HAJI IQBAL BIN AHMAD
*Setiausaha Majlis Mesyuarat Kerajaan
Kedah/
Secretary State Executive Council
Kedah*

No. 184.

PERISYTIHARAN DI BAWAH SEKSYEN 62
SIMPANAN TANAH BAGI PENGGUNAAN AM

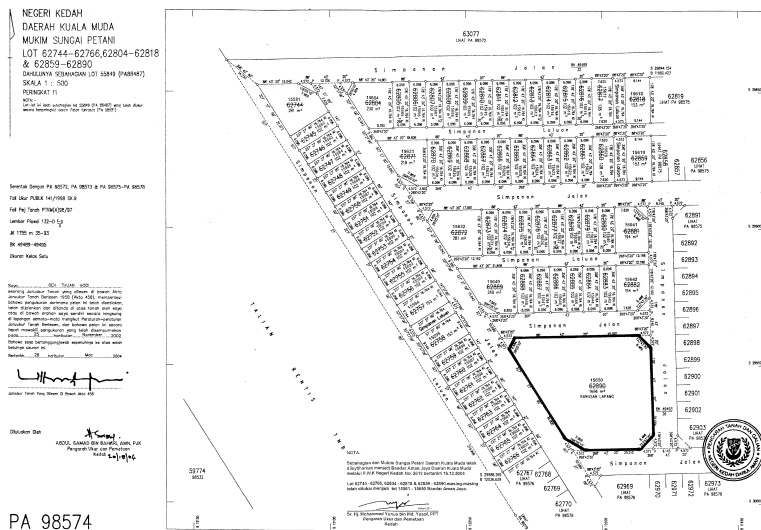
DECLARATION UNDER SECTION 62
RESERVATION OF LAND FOR PUBLIC PURPOSE

Pada menjalankan kuasa yang diberikan oleh seksyen 62 Kanun Tanah Negara, maka inilah Pihak Berkuasa Negeri mengisytiharkan bahawa lengkongan yang tersebut di dalam Jadual di bawah ini dan dipetakan di atas Peta Pejabat Ukur dan Pemetaan No. P.A. 98574 yang disimpan di Pejabat Pengarah Ukur dan Pemetaan, Negeri Kedah Darul Aman dikehendaki bagi maksud penggunaan am iaitu “Kawasan Lapang” dan diisytiharkan Setiausaha Kerajaan Negeri Kedah Darul Aman sebagai Pegawai Pengawal.

In exercise of the powers conferred by section 62 of the National Land Code, the State Authority hereby declares that the land described in the Schedule hereto and delineated upon Certified Plan No. P.A. 98574 deposited in the Office of the Director of Survey, Kedah Darul Aman as reserved for public purpose namely “Kawasan Lapang” and to be controlled by State Secretary Kedah Darul Aman.

JADUAL/SCHEDULE

Bandar/Town—Amanjaya. Daerah/District—Kuala Muda. Lot/Lot—15650 (Kawasan Lapang). Keluasan/Area—1696 meter persegi/square metres. Pelan Akui No./Certified Plan No.—98574.



Bertarikh
Dated
[PSU(K) 423-1418; PTG/Ked./A/174/1997]

HAI IQBAL BIN AHMAD
Setiausaha Majlis Mesyuarat Kerajaan
Kedah/
Secretary State Executive Council
Kedah

No. 185.

PERISYTIHARAN DI BAWAH SEKSYEN 62
SIMPANAN TANAH BAGI PENGGUNAAN AM

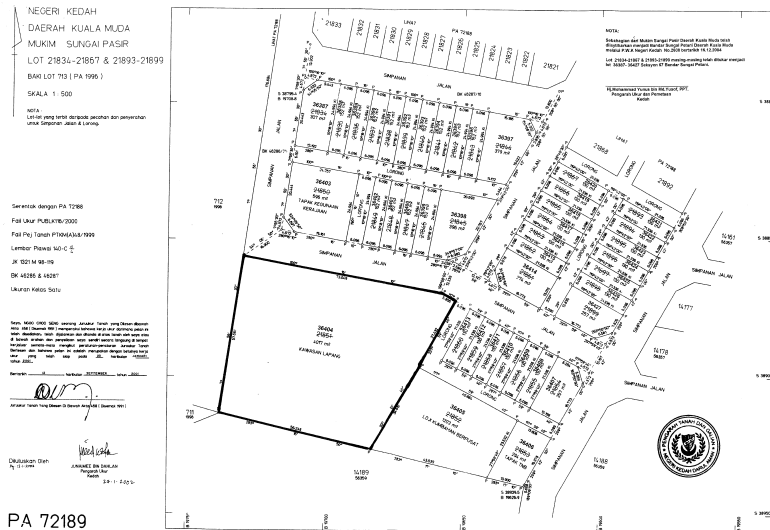
DECLARATION UNDER SECTION 62
RESERVATION OF LAND FOR PUBLIC PURPOSE

Pada menjalankan kuasa yang diberikan oleh seksyen 62 Kanun Tanah Negara, maka inilah Pihak Berkuasa Negeri mengisytiharkan bahawa lengkongan yang tersebut di dalam Jadual di bawah ini dan dipetakan di atas Peta Pejabat Ukur dan Pemetaan No. P.A. 72189 yang disimpan di Pejabat Pengarah Ukur dan Pemetaan, Negeri Kedah Darul Aman dikehendaki bagi maksud penggunaan am iaitu “Kawasan Lapang” dan diisytiharkan Setiausaha Kerajaan Negeri Kedah Darul Aman sebagai Pegawai Pengawal.

In exercise of the powers conferred by section 62 of the National Land Code, the State Authority hereby declares that the land described in the Schedule hereto and delineated upon Certified Plan No. P.A. 72189 deposited in the Office of the Director of Survey, Kedah Darul Aman as reserved for public purpose namely “Kawasan Lapang” and to be controlled by State Secretary Kedah Darul Aman.

JADUAL/SCHEDULE

Bandar/Town—Sungai Petani, Seksyen 67. Daerah/District—Kuala Muda. Lot/Lot—36404 (Kawasan Lapang). Keluasan/Area—4017 meter persegi/square metres. Pelan Akui No./Certified Plan No.—72189.



Bertarikh
Dated
[PSU(K): 34-1418/A; PTG/Ked./A/113/1999]

HAJI IQBAL BIN AHMAD
Setiausaha Majlis Mesyuarat Kerajaan
Kedah/
Secretary State Executive Council
Kedah

No. 186.

PERISYTIHARAN DI BAWAH SEKSYEN 62
SIMPANAN TANAH BAGI PENGGUNAAN AM

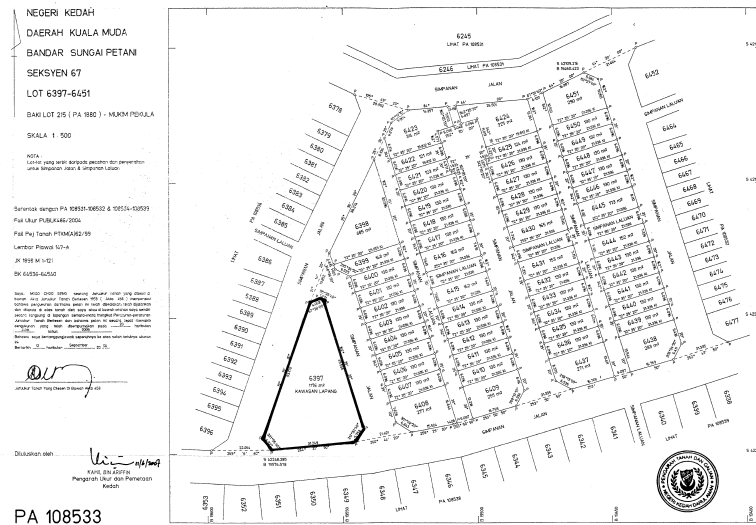
DECLARATION UNDER SECTION 62
RESERVATION OF LAND FOR PUBLIC PURPOSE

Pada menjalankan kuasa yang diberikan oleh seksyen 62 Kanun Tanah Negara, maka inilah Pihak Berkuasa Negeri mengisytiharkan bahawa lengkungan yang tersebut di dalam Jadual di bawah ini dan dipetakan di atas Peta Pejabat Ukur dan Pemetaan No. P.A. 108533 yang disimpan di Pejabat Pengarah Ukur dan Pemetaan, Negeri Kedah Darul Aman dikehendaki bagi maksud penggunaan am iaitu “Kawasan Lapang” dan diisytiharkan Setiausaha Kerajaan Negeri Kedah Darul Aman sebagai Pegawai Pengawal.

In exercise of the powers conferred by section 62 of the National Land Code, the State Authority hereby declares that the land described in the Schedule hereto and delineated upon Certified Plan No. P.A. 108533 deposited in the Office of the Director of Survey, Kedah Darul Aman as reserved for public purpose namely “Kawasan Lapang” and to be controlled by State Secretary Kedah Darul Aman.

JADUAL/SCHEDULE

Bandar/Town—Sungai Petani, Seksyen 67. Daerah/District—Kuala Muda. Lot/Lot—6397 (Kawasan Lapang). Keluasan/Area—1176 meter persegi/square metres. Plan Akui No./Certified Plan No.—108533.



Bertarikh
Dated
[PSU(K) 251-1420; PTG/Ked./A/138/1999]

HAJI IQBAL BIN AHMAD
Setiausaha Majlis Mesyuarat Kerajaan
Kedah/
Secretary State Executive Council
Kedah

No. 187.

PERISYTIHARAN DI BAWAH SEKSYEN 62
SIMPANAN TANAH BAGI PENGGUNAAN AM
DECLARATION UNDER SECTION 62
RESERVATION OF LAND FOR PUBLIC PURPOSE

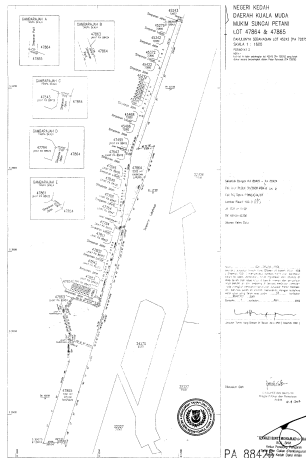
Pada menjalankan kuasa yang diberikan oleh seksyen 62 Kanun Tanah Negara, maka inilah Pihak Berkuasa Negeri mengisytiharkan bahawa lengkongan yang tersebut di dalam Jadual di bawah ini dan dipetakan di atas Peta Pejabat Ukur dan Pemetaan No. P.A. 88425 yang disimpan di Pejabat Pengarah Ukur dan Pemetaan, Negeri Kedah Darul Aman dikehendaki bagi maksud penggunaan am iaitu “Kawasan Lapang” dan “Kolam Takungan” dan diisytiharkan Setiausaha Kerajaan Negeri Kedah Darul Aman sebagai Pegawai Pengawal.

In exercise of the powers conferred by section 62 of the National Land Code, the State Authority hereby declares that the land described in the Schedule hereto and delineated upon Certified Plan No. P.A. 88425 deposited in the Office of the Director of Survey, Kedah Darul Aman as reserved for public purpose namely “Kawasan Lapang” dan “Kolam Takungan” and to be controlled by State Secretary Kedah Darul Aman.

JADUAL/SCHEDULE

Bandar—Sungai Lalang. Daerah—Kuala Muda.

| Lot | Keluasan Meter Persegi | Pelan Akui |
|------------------------|---------------------------|------------|
| 47864 (Kawasan Lapang) | 13302 | 88425 |
| 47865 (Kolam Takungan) | 7391 | 88425 |



Bertarikh

Dated

[PSU(K): 460-1418; PTG/Ked./A/85/1997 Jld. 2]

HAJI IQBAL BIN AHMAD
*Setiausaha Majlis Mesyuarat Kerajaan
Kedah/
Secretary State Executive Council
Kedah*

No. 188.

PERISYTIHARAN DI BAWAH SEKSYEN 62
SIMPANAN TANAH BAGI PENGGUNAAN AM

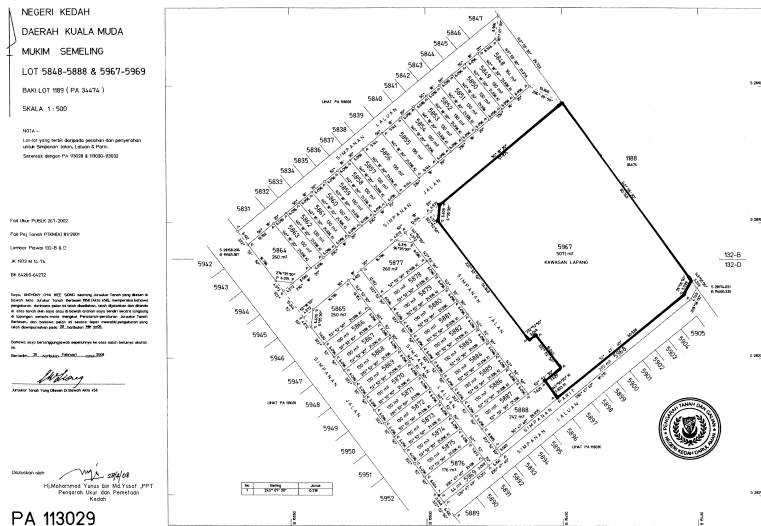
DECLARATION UNDER SECTION 62
RESERVATION OF LAND FOR PUBLIC PURPOSE

Pada menjalankan kuasa yang diberikan oleh seksyen 62 Kanun Tanah Negara, maka inilah Pihak Berkuasa Negeri mengisytiharkan bahawa lengkungan yang tersebut di dalam Jadual di bawah ini dan dipetakan di atas Peta Pejabat Ukur dan Pemetaan No. P.A. 113029 yang disimpan di Pejabat Pengarah Ukur dan Pemetaan, Negeri Kedah Darul Aman dikehendaki bagi maksud penggunaan am iaitu “Kawasan Lapang” dan diisytiharkan Setiausaha Kerajaan Negeri Kedah Darul Aman sebagai Pegawai Pengawal.

In exercise of the powers conferred by section 62 of the National Land Code, the State Authority hereby declares that the land described in the Schedule hereto and delineated upon Certified Plan No. P.A. 113029 deposited in the Office of the Director of Survey, Kedah Darul Aman as reserved for public purpose namely “Kawasan Lapang” and to be controlled by State Secretary Kedah Darul Aman.

JADUAL/SCHEDULE

Mukim/Mukim—Semeling. Daerah/District—Kuala Muda. Lot/Lot—5967 (Kawasan Lapang). Keluasan/Area—5071 meter persegi/square metres. Pelan Akui No./Certified Plan No.—113029.



Bertarikh
Dated
[PSU(K): 471-1422; PTG/Ked./A/216/2001]

HAJI IQBAL BIN AHMAD
Setiausaha Majlis Mesyuarat Kerajaan
Kedah/
Secretary State Executive Council
Kedah

No. 189.

PERISYTIHARAN DI BAWAH SEKSYEN 62
SIMPANAN TANAH BAGI PENGGUNAAN AM

DECLARATION UNDER SECTION 62
RESERVATION OF LAND FOR PUBLIC PURPOSE

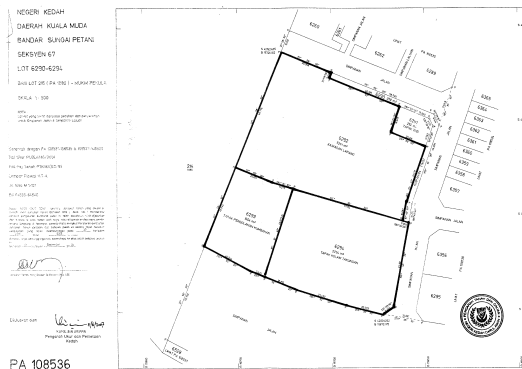
Pada menjalankan kuasa yang diberikan oleh seksyen 62 Kanun Tanah Negara, maka inilah Pihak Berkuasa Negeri mengisytiharkan bahawa lengkongan yang tersebut di dalam Jadual di bawah ini dan dipetakan di atas Peta Pejabat Ukur dan Pemetaan No. P.A. 108536 yang disimpan di Pejabat Pengarah Ukur dan Pemetaan, Negeri Kedah Darul Aman dikehendaki bagi maksud penggunaan am iaitu “Kawasan Lapang, Loji Pengolahan Kumbahan dan Tapak Kolam Takungan” dan diisytiharkan Setiausaha Kerajaan Negeri Kedah Darul Aman sebagai Pegawai Pengawal.

In exercise of the powers conferred by section 62 of the National Land Code, the State Authority hereby declares that the land described in the Schedule hereto and delineated upon Certified Plan No. P.A. 108536 deposited in the Office of the Director of Survey, Kedah Darul Aman as reserved for public purpose namely “Kawasan Lapang, Loji Pengolahan Kumbahan dan Tapak Kolam Takungan” and to be controlled by State Secretary Kedah Darul Aman.

JADUAL/SCHEDULE

Bandar—Sungai Petani, Seksyen 67. Daerah—Kuala Muda.

| Lot | Keluasan Meter Persegi | Pelan Akui |
|---------------------------------|---------------------------|------------|
| 6292 (Kawasan Lapang) | 5261 | 108536 |
| 6293 (Loji Pengolahan Kumbahan) | 1604 | 108536 |
| 6294 (Tapak Kolam Takungan) | 3394 | 108536 |



Bertarikh

Dated

[PSU(K) 251-1420; PTG/Ked./A/138/1999]

HAJI IQBAL BIN AHMAD
*Setiausaha Majlis Mesyuarat Kerajaan
Kedah/
Secretary State Executive Council
Kedah*

No. 190.

PERISYTIHARAN DI BAWAH SEKSYEN 62
SIMPANAN TANAH BAGI PENGGUNAAN AM

DECLARATION UNDER SECTION 62
RESERVATION OF LAND FOR PUBLIC PURPOSE

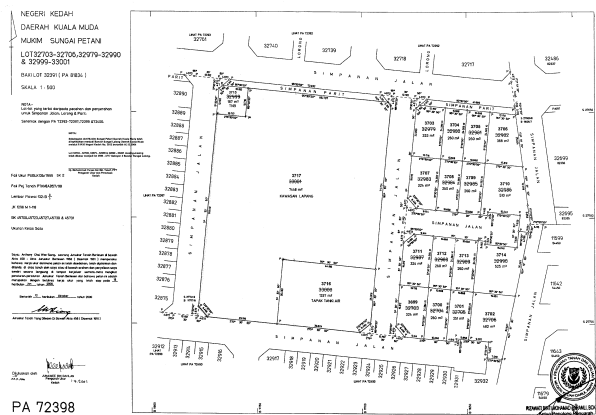
Pada menjalankan kuasa yang diberikan oleh seksyen 62 Kanun Tanah Negara, maka inilah Pihak Berkuasa Negeri mengisytiharkan bahawa lengkongan yang tersebut di dalam Jadual di bawah ini dan dipetakan di atas Peta Pejabat Ukur dan Pemetaan No. P.A. 72398 yang disimpan di Pejabat Pengarah Ukur dan Pemetaan, Negeri Kedah Darul Aman dikehendaki bagi maksud penggunaan am iaitu “Kawasan Lapang” dan “Tapak Tangki Air” dan diisytiharkan Setiausaha Kerajaan Negeri Kedah Darul Aman sebagai Pegawai Pengawal.

In exercise of the powers conferred by section 62 of the National Land Code, the State Authority hereby declares that the land described in the Schedule hereto and delineated upon Certified Plan No. P.A. 72398 deposited in the Office of the Director of Survey, Kedah Darul Aman as reserved for public purpose namely “Kawasan Lapang” dan “Tapak Tangki Air” and to be controlled by State Secretary Kedah Darul Aman.

JADUAL/SCHEDULE

Bandar—Sungai Lalang. Daerah—Kuala Muda.

| Lot | Keluasan Meter Persegi | Pelan Akui |
|-------------------------|---------------------------|------------|
| 3716 (Tapak Tangki Air) | 1337 | 72398 |
| 3717 (Kawasan Lapang) | 7448 | 72398 |



Bertarikh

Dated

[PSU(K): 467-1419; PTG/Ked./A/16/1999]

HAJI IQBAL BIN AHMAD
Setiausaha Majlis Mesyuarat Kerajaan
Kedah/
Secretary State Executive Council
Kedah

No. 191.

(Seksyen 130)

NOTIS PERKEMBALIAN TANAH KEPADA KERAJAAN

(Section 130)

NOTICE OF REVERSION TO THE STATE

Bahawasanya, menurut peruntukan-peruntukan seksyen 100, Kanun Tanah Negara, tanah yang dijadualkan di bawah ini telah dengan jalan perintah diisytiharkan dirampas menjadi hak Pihak Berkuasa Negeri.

Notis adalah dengan ini diberi bahawa perampasan itu berkuat kuasa pada hari ini dan bahawa, oleh kerana tanah itu menjadi kepunyaan Pihak Berkuasa Negeri—

- (a) apa-apa jua hakmilik atau kepentingan atas tanah itu yang dahulunya ada atau yang boleh timbul adalah dipadamkan; dan
- (b) suratan hakmilik yang dikeluarkan bagi tanah itu adalah tidak sah dan boleh dirampas oleh Kerajaan.

Whereas, pursuant to the provisions of section 100 of the National Land Code, the land scheduled below has by order been declared forfeit to the State Authority.

Notice is hereby given that such forfeiture has this day taken effect and that, in consequence of its vesting in the State Authority—

- (a) any title or interest in the land heretofore subsisting or capable of arising is extinguished; and
- (b) the issue document of title to the land is void and is impoundable by the State.

JADUAL TANAH YANG DIRAMPAS/*SCHEDULE OF FORFEITED LAND*

Mukim/*Mukim*—Ayer Hangat. No. P.T./*P.T. No.*—758. Jenis dan No. Hakmilik/*Description and No. of Title*—Hakmilik Sementara Daftar (H.S.D.) 3. Luas/*Area*—5463.25 meter persegi/*square metres*.

Bertarikh 19 September 2017

Dated 19 September 2017

[PSU(K) 946-1379 Jld. 203; PTL.E/12/2017(19)]

HAJI ISAHAK BIN MURAT
Pentadbir Tanah
Pejabat Daerah dan Tanah Langkawi
Kedah

No. 192.

(Seksyen 130)

NOTIS PERKEMBALIAN TANAH KEPADA KERAJAAN

(Section 130)

NOTICE OF REVERSION TO THE STATE

Bahawasanya, menurut peruntukan-peruntukan seksyen 100, Kanun Tanah Negara, tanah yang dijadualkan di bawah ini telah dengan jalan perintah diisytiharkan dirampas menjadi hak Pihak Berkuasa Negeri.

Notis adalah dengan ini diberi bahawa perampasan itu berkuat kuasa pada hari ini dan bahawa, oleh kerana tanah itu menjadi kepunyaan Pihak Berkuasa Negeri—

- (a) apa-apa jua hakmilik atau kepentingan atas tanah itu yang dahulunya ada atau yang boleh timbul adalah dipadamkan; dan
- (b) suratan hakmilik yang dikeluarkan bagi tanah itu adalah tidak sah dan boleh dirampas oleh Kerajaan.

Whereas, pursuant to the provisions of section 100 of the National Land Code, the land scheduled below has by order been declared forfeit to the State Authority.

Notice is hereby given that such forfeiture has this day taken effect and that, in consequence of its vesting in the State Authority—

- (a) any title or interest in the land heretofore subsisting or capable of arising is extinguished; and
- (b) the issue document of title to the land is void and is impoundable by the State.

JADUAL TANAH YANG DIRAMPAS/*SCHEDULE OF FORFEITED LAND*

Mukim/*Mukim*—Ayer Hangat. No. P.T./*P.T. No.*—759. Jenis dan No. Hakmilik/*Description and No. of Title*—Hakmilik Sementara Daftar (H.S.D.) 4. Luas/*Area*—108734.07 meter persegi/*square metres*.

Bertarikh 19 September 2017

Dated 19 September 2017

[PSU(K) 946-1379 Jld. 203; PTL.E/13/2017(19)]

HAJI ISAHAK BIN MURAT
Pentadbir Tanah
Pejabat Daerah dan Tanah Langkawi
Kedah

No. 193.

(Seksyen 130)

NOTIS PERKEMBALIAN TANAH KEPADA KERAJAAN

(Section 130)

NOTICE OF REVERSION TO THE STATE

Bahawasanya, menurut peruntukan-peruntukan seksyen 100, Kanun Tanah Negara, tanah yang dijadualkan di bawah ini telah dengan jalan perintah diisytiharkan dirampas menjadi hak Pihak Berkuasa Negeri.

Notis adalah dengan ini diberi bahawa perampasan itu berkuat kuasa pada hari ini dan bahawa, oleh kerana tanah itu menjadi kepunyaan Pihak Berkuasa Negeri—

- (a) apa-apa jua hakmilik atau kepentingan atas tanah itu yang dahulunya ada atau yang boleh timbul adalah dipadamkan; dan
- (b) suratan hakmilik yang dikeluarkan bagi tanah itu adalah tidak sah dan boleh dirampas oleh Kerajaan.

Whereas, pursuant to the provisions of section 100 of the National Land Code, the land scheduled below has by order been declared forfeit to the State Authority.

Notice is hereby given that such forfeiture has this day taken effect and that, in consequence of its vesting in the State Authority—

- (a) any title or interest in the land heretofore subsisting or capable of arising is extinguished; and
- (b) the issue document of title to the land is void and is impoundable by the State.

JADUAL TANAH YANG DIRAMPAS/SCHEDULE OF FORFEITED LAND

Mukim/Mukim—Ayer Hangat. No. P.T./P.T. No.—760. Jenis dan No. Hakmilik/
Description and No. of Title—Hakmilik Sementara Daftar (H.S.D.) 5. Luas/
Area—28656.83 meter persegi/*square metres*.

Bertarikh 19 September 2017

Dated 19 September 2017

[PSU(K) 946-1379 Jld. 203; PTL.E/14/2017(19)]

HAJI ISAHAK BIN MURAT
Pentadbir Tanah
Pejabat Daerah dan Tanah Langkawi
Kedah

No. 194.

(Seksyen 130)

NOTIS PERKEMBALIAN TANAH KEPADA KERAJAAN

(Section 130)

NOTICE OF REVERSION TO THE STATE

Bahawasanya, menurut peruntukan-peruntukan seksyen 100, Kanun Tanah Negara, tanah yang dijadualkan di bawah ini telah dengan jalan perintah diisytiharkan dirampas menjadi hak Pihak Berkuasa Negeri.

Notis adalah dengan ini diberi bahawa perampasan itu berkuat kuasa pada hari ini dan bahawa, oleh kerana tanah itu menjadi kepunyaan Pihak Berkuasa Negeri—

- (a) apa-apa jua hakmilik atau kepentingan atas tanah itu yang dahulunya ada atau yang boleh timbul adalah dipadamkan; dan
- (b) suratan hakmilik yang dikeluarkan bagi tanah itu adalah tidak sah dan boleh dirampas oleh Kerajaan.

Whereas, pursuant to the provisions of section 100 of the National Land Code, the land scheduled below has by order been declared forfeit to the State Authority.

Notice is hereby given that such forfeiture has this day taken effect and that, in consequence of its vesting in the State Authority—

- (a) any title or interest in the land heretofore subsisting or capable of arising is extinguished; and
- (b) the issue document of title to the land is void and is impoundable by the State.

JADUAL TANAH YANG DIRAMPAS/*SCHEDULE OF FORFEITED LAND*

Mukim/*Mukim*—Ayer Hangat. No. P.T./*P.T. No.*—761. Jenis dan No. Hakmilik/*Description and No. of Title*—Hakmilik Sementara Daftar (H.S.D.) 6. Luas/*Area*—84604.66 meter persegi/*square metres*.

Bertarikh 19 September 2017

Dated 19 September 2017

[PSU(K) 946-1379 Jld. 203; PTL.E/15/2017(19)]

HAJI ISAHAK BIN MURAT
Pentadbir Tanah
Pejabat Daerah dan Tanah Langkawi
Kedah

No. 195.

(Seksyen 130)

NOTIS PERKEMBALIAN TANAH KEPADA KERAJAAN

(Section 130)

NOTICE OF REVERSION TO THE STATE

Bahawasanya, menurut peruntukan-peruntukan seksyen 100, Kanun Tanah Negara, tanah yang dijadualkan di bawah ini telah dengan jalan perintah diisytiharkan dirampas menjadi hak Pihak Berkuasa Negeri.

Notis adalah dengan ini diberi bahawa perampasan itu berkuat kuasa pada hari ini dan bahawa, oleh kerana tanah itu menjadi kepunyaan Pihak Berkuasa Negeri—

- (a) apa-apa jua hakmilik atau kepentingan atas tanah itu yang dahulunya ada atau yang boleh timbul adalah dipadamkan; dan
- (b) suratan hakmilik yang dikeluarkan bagi tanah itu adalah tidak sah dan boleh dirampas oleh Kerajaan.

Whereas, pursuant to the provisions of section 100 of the National Land Code, the land scheduled below has by order been declared forfeit to the State Authority.

Notice is hereby given that such forfeiture has this day taken effect and that, in consequence of its vesting in the State Authority—

- (a) any title or interest in the land heretofore subsisting or capable of arising is extinguished; and
- (b) the issue document of title to the land is void and is impoundable by the State.

JADUAL TANAH YANG DIRAMPAS/*SCHEDULE OF FORFEITED LAND*

Mukim/*Mukim*—Bandar Kuah. No. Lot/*Lot No.*—430. Jenis dan No. Hakmilik/*Description and No. of Title*—Geran Mukim (G.M.) 6056. Luas/*Area*—236 meter persegi/*square metres*.

Bertarikh 11 Februari 2018

Dated 11 February 2018

[PSU(K) 946-1379 Jld. 203; PTL.E/17/2017(6A) Bil.(22)]

MOHD NOOR BIN ISMAIL
Pentadbir Tanah
Pejabat Daerah dan Tanah Langkawi
Kedah

No. 196.

(Seksyen 130)

NOTIS PERKEMBALIAN TANAH KEPADA KERAJAAN

(Section 130)

NOTICE OF REVERSION TO THE STATE

Bahawasanya, menurut peruntukan-peruntukan seksyen 100, Kanun Tanah Negara, tanah yang dijadualkan di bawah ini telah dengan jalan perintah diisytiharkan dirampas menjadi hak Pihak Berkuasa Negeri.

Notis adalah dengan ini diberi bahawa perampasan itu berkuat kuasa pada hari ini dan bahawa, oleh kerana tanah itu menjadi kepunyaan Pihak Berkuasa Negeri—

- (a) apa-apa jua hakmilik atau kepentingan atas tanah itu yang dahulunya ada atau yang boleh timbul adalah dipadamkan; dan
- (b) suratan hakmilik yang dikeluarkan bagi tanah itu adalah tidak sah dan boleh dirampas oleh Kerajaan.

Whereas, pursuant to the provisions of section 100 of the National Land Code, the land scheduled below has by order been declared forfeit to the State Authority.

Notice is hereby given that such forfeiture has this day taken effect and that, in consequence of its vesting in the State Authority—

- (a) any title or interest in the land heretofore subsisting or capable of arising is extinguished; and
- (b) the issue document of title to the land is void and is impoundable by the State.

JADUAL TANAH YANG DIRAMPAS/*SCHEDULE OF FORFEITED LAND*

Mukim/*Mukim*—Bandar Kuah. No. P.T./*P.T. No.*—2992. Jenis dan No. Hakmilik/*Description and No. of Title*—Hakmilik Sementara Mukim (H.S.M.) 3730. Luas/*Area*—188.0358 meter persegi/*square metres*.

Bertarikh 11 Februari 2018

Dated 11 February 2018

[PSU(K) 946-1379 Jld. 203; PTL.E/25/2017(6A) Bil.(23)]

MOHD NOOR BIN ISMAIL
Pentadbir Tanah
Pejabat Daerah dan Tanah Langkawi
Kedah

No. 197.

(Seksyen 130)

NOTIS PENGEMBALIAN KEPADA NEGERI

(Section 130)

NOTICE OF REVERSION TO THE STATE

Bahawasanya, menurut peruntukan-peruntukan seksyen 100, Kanun Tanah Negara, tanah yang dijadualkan di bawah dengan perintah telah diisytiharkan lucut kepada Pihak Berkuasa Negeri.

Dengan ini diberi notis bahawa perampasan tersebut telah dikuat kuasa hari ini dan bahawa dalam pemberian hak kepada Pihak Berkuasa Negeri—

- (a) mana-mana hakmilik atau kepentingan kepada tanah yang ada atau boleh didapati; dan
- (b) dokumen hakmilik keluaran kepada tanah adalah dibatalkan dan diambil milik oleh Negeri.

Whereas, pursuant to the provisions of section 100 of the National Land Code, the land scheduled below has by order been declared forfeit to the State Authority.

Notice is hereby given that such forfeiture has this day taken effect and that, in consequence of its vesting in the State Authority—

- (a) any title or interest in the land heretofore subsisting or capable of arising is extinguished; and
- (b) the issue document of title to the land is void and is impoundable by the State.

JADUAL TANAH YANG DIRAMPAS/*SCHEDULE OF FORFEITED LAND*

Bandar/*Town*—Pendang, Pendang. No. Lot/*Lot No.*—0001756. Jenis dan No. Hakmilik/*Description and No. of Title*—Geran 00178742. Luas/*Area*—491 meter persegi/*square metres*.

Bertarikh 19 Februari 2018

Dated 19 February 2018

[PSU(K) 946-1379 Jld. 203; PTP/TFTH(TNB) 1/2016 Bil.(1)]

ZAID BIN AHMAD
*Pegawai Daerah Pendang
Kedah*

No. 198.

(Seksyen 130)

NOTIS PENGEMBALIAN KEPADA NEGERI

(Section 130)

NOTICE OF REVERSION TO THE STATE

Bahawasanya, menurut peruntukan-peruntukan seksyen 100, Kanun Tanah Negara, tanah yang dijadualkan di bawah dengan perintah telah diisytiharkan lucut kepada Pihak Berkuasa Negeri.

Dengan ini diberi notis bahawa perampasan tersebut telah dikuat kuasa hari ini dan bahawa dalam pemberian hak kepada Pihak Berkuasa Negeri—

- (a) mana-mana hakmilik atau kepentingan kepada tanah yang ada atau boleh didapati; dan
- (b) dokumen hakmilik keluaran kepada tanah adalah dibatalkan dan diambil milik oleh Negeri.

Whereas, pursuant to the provisions of section 100 of the National Land Code, the land scheduled below has by order been declared forfeit to the State Authority.

Notice is hereby given that such forfeiture has this day taken effect and that, in consequence of its vesting in the State Authority—

- (a) any title or interest in the land heretofore subsisting or capable of arising is extinguished; and
- (b) the issue document of title to the land is void and is impoundable by the State.

JADUAL TANAH YANG DIRAMPAS/*SCHEDULE OF FORFEITED LAND*

Bandar/*Town*—Pendang, Pendang. No. Lot/*Lot No.*—0001636. Jenis dan No. Hakmilik/*Description and No. of Title*—Geran Mukim 00000760. Luas/*Area*—223 meter persegi/*square metres*.

Bertarikh 28 Februari 2018

Dated 28 February 2018

[PSU(K) 946-1379 Jld. 203; PTP.TFTH.69/2015]

ZAID BIN AHMAD
*Pegawai Daerah Pendang
Kedah*

No. 199.

(Seksyen 168)

NOTIS BERKENAAN DENGAN CADANGAN HENDAK MENGELUARKAN
HAKMILIK SAMBUNGAN (ATAU SURATAN YANG DIKELUARKAN YANG
BAHARU SEBAGAI GANTINYA)

(Section 168)

NOTICE OF INTENTION TO ISSUE TITLE IN CONTINUATION
(OR NEW ISSUE DOCUMENT IN LIEU THEREOF)

Pada menjalankan kuasa yang diberikan oleh seksyen 168 Kanun Tanah Negara, notis adalah dengan ini diberi bahawa adalah dicadangkan hendak mengeluarkan hakmilik sambungan bagi tanah-tanah yang tersebut dalam Jadual di bawah ini kerana sebab-sebab yang berikut:

Hilang dalam simpanan.

In exercise of the powers conferred by section 168 of the National Land Code, notice is hereby given that it is proposed to issue title in continuation to the lands described in the Schedule below for the following reasons:

Title has been lost.

JADUAL/SCHEDULE

| Bandar/Pekan/ Mukim | No. Lot/Bahagian dan No. Fail | Keluasan/Jenis dan No. Surat Hakmilik | | |
|-----------------------------------|----------------------------------|--|----------------------------|--------|
| <i>Town/Village/ Mukim</i> | Lot No./Share and File No. | Area/Description and No. of Title | Hektar/ <i>Hectares</i> | GRN |
| Mukim Sidam Kanan Daerah Kulim | 2893 PTG.Ked./B/102/2017(IH) | 0.0491 | | 211185 |
| Mukim Sidam Kanan Daerah Kulim | 2894 PTG.Ked./B/102/2017(IH) | 0.7227 | | 211186 |

Bertarikh 3 Oktober 2017

Dated 3 October 2017

[PSU(K) 946-1379 Jld. 203; PTG.Ked./B/102/2017(IH)(06)]

ANUARDI BIN ABU BAKAR
Timbalan Pendaftar
b.p. Pendaftar Surat-surat Hakmilik Tanah
Kedah

No. 200.

(Seksyen 168)

NOTIS BERKENAAN DENGAN CADANGAN HENDAK MENGELUARKAN
HAKMILIK SAMBUNGAN (ATAU SURATAN YANG DIKELUARKAN YANG
BAHARU SEBAGAI GANTINYA)

(Section 168)

NOTICE OF INTENTION TO ISSUE TITLE IN CONTINUATION
(OR NEW ISSUE DOCUMENT IN LIEU THEREOF)

Pada menjalankan kuasa yang diberikan oleh seksyen 168 Kanun Tanah Negara, notis adalah dengan ini diberi bahawa adalah dicadangkan hendak mengeluarkan hakmilik sambungan bagi tanah yang tersebut dalam Jadual di bawah:

In exercise of the powers conferred by section 168 of the National Land Code, notice is hereby given that it is proposed to issue title in continuation to the land described in the Schedule below:

JADUAL/SCHEDULE

Bandar/Town—Sungai Petani. Daerah/District—Kuala Muda. No. P.T./P.T. No.—4449. No. Fail/File No.—PTG.Ked./B/112/2017(IH). Jenis dan Surat Hakmilik/Description and No. of Title—GRN 79718. Keluasan/Area—648.8348 meter persegi/square metres. Sebab-sebab/Reasons—Hilang dalam simpanan/
Title has been lost.

Bertarikh 30 Oktober 2017

Dated 30 October 2017

[PSU(K) 946-1379 Jld. 203; PTG.Ked./B/112/2017(IH)(06)]

ANUARDI BIN ABU BAKAR

*Timbalan Pendaftar**b.p. Pendaftar Surat-surat Hakmilik Tanah
Kedah***No. 201.**

(Seksyen 168)

NOTIS BERKENAAN DENGAN CADANGAN HENDAK MENGELUARKAN
HAKMILIK SAMBUNGAN (ATAU SURATAN YANG DIKELUARKAN YANG
BAHARU SEBAGAI GANTINYA)

(Section 168)

NOTICE OF INTENTION TO ISSUE TITLE IN CONTINUATION
(OR NEW ISSUE DOCUMENT IN LIEU THEREOF)

Pada menjalankan kuasa yang diberikan oleh seksyen 168 Kanun Tanah Negara, notis adalah dengan ini diberi bahawa adalah dicadangkan hendak mengeluarkan hakmilik sambungan bagi tanah yang tersebut dalam Jadual di bawah:

In exercise of the powers conferred by section 168 of the National Land Code, notice is hereby given that it is proposed to issue title in continuation to the land described in the Schedule below:

JADUAL/SCHEDULE

Mukim/*Mukim*—Sungai Pasir. Daerah/*District*—Kuala Muda. No. Lot/*Lot No.*—14560. No. Fail/*File No.*—PTG.Ked./B/115/2017(IH). Jenis dan Surat Hakmilik/*Description and No. of Title*—GRN 21040. Keluasan/*Area*—174 meter persegi/*square metres*. Sebab-sebab/*Reasons*—Hilang dalam simpanan/*Title has been lost*.

Bertarikh 31 Oktober 2017

Dated 31 October 2017

[PSU(K) 946-1379 Jld. 203; PTG.Ked./B/115/2017(IH)(06)]

ANUARDI BIN ABU BAKAR
Timbalan Pendaftar
b.p. Pendaftar Surat-surat Hakmilik Tanah
Kedah

No. 202.

(Seksyen 168)

NOTIS BERKENAAN DENGAN CADANGAN HENDAK MENGELUARKAN
HAKMILIK SAMBUNGAN (ATAU SURATAN YANG DIKELUARKAN YANG
BAHARU SEBAGAI GANTINYA)

(Section 168)

NOTICE OF INTENTION TO ISSUE TITLE IN CONTINUATION
(OR NEW ISSUE DOCUMENT IN LIEU THEREOF)

Pada menjalankan kuasa yang diberikan oleh seksyen 168 Kanun Tanah Negara, notis adalah dengan ini diberi bahawa adalah dicadangkan hendak mengeluarkan hakmilik sambungan bagi tanah yang tersebut dalam Jadual di bawah:

In exercise of the powers conferred by section 168 of the National Land Code, notice is hereby given that it is proposed to issue title in continuation to the land described in the Schedule below:

JADUAL/SCHEDULE

Bandar/*Town*—Kulim. Daerah/*District*—Kulim. No. Lot/*Lot No.*—7249 (Seksyen 36). No. Fail/*File No.*—PTG.Ked./B/116/2017(IH). Jenis dan Surat Hakmilik/*Description and No. of Title*—GRN 156768. Keluasan/*Area*—130 meter persegi/*square metres*. Sebab-sebab/*Reasons*—Hilang dalam simpanan/*Title has been lost*.

Bertarikh 31 Oktober 2017

Dated 31 October 2017

[PSU(K) 946-1379 Jld. 203; PTG.Ked./B/116/2017(IH)(06)]

ANUARDI BIN ABU BAKAR
Timbalan Pendaftar
b.p. Pendaftar Surat-surat Hakmilik Tanah
Kedah

No. 203.

(Seksyen 168)

NOTIS BERKENAAN DENGAN CADANGAN HENDAK MENGELUARKAN
HAKMILIK SAMBUNGAN (ATAU SURATAN YANG DIKELUARKAN YANG
BAHARU SEBAGAI GANTINYA)

(Section 168)

NOTICE OF INTENTION TO ISSUE TITLE IN CONTINUATION
(OR NEW ISSUE DOCUMENT IN LIEU THEREOF)

Pada menjalankan kuasa yang diberikan oleh seksyen 168 Kanun Tanah Negara, notis adalah dengan ini diberi bahawa adalah dicadangkan hendak mengeluarkan hakmilik sambungan bagi tanah yang tersebut dalam Jadual di bawah:

In exercise of the powers conferred by section 168 of the National Land Code, notice is hereby given that it is proposed to issue title in continuation to the land described in the Schedule below:

JADUAL/SCHEDULE

Pekan/Village—Sungai Kob, Kulim. No. Lot/Lot No.—4116. No. Fail/File No.—PTG.Ked./B/139/2017(IH). Jenis dan Surat Hakmilik/Description and No. of Title—GRN 136670. Keluasan/Area—130.00 meter persegi/square metres. Sebab-sebab/Reasons—Hilang dalam simpanan/Title has been lost.

Bertarikh 14 Disember 2017

Dated 14 December 2017

[PSU(K) 946-1379 Jld. 203; PTG.Ked./B/139/2017(IH)(06)]

ANUARDI BIN ABU BAKAR

Timbalan Pendaftar

*b.p. Pendaftar Surat-surat Hakmilik Tanah
Kedah*

No. 204.

(Seksyen 168)

NOTIS BERKENAAN DENGAN CADANGAN HENDAK MENGELUARKAN
HAKMILIK SAMBUNGAN (ATAU SURATAN YANG DIKELUARKAN YANG
BAHARU SEBAGAI GANTINYA)

(Section 168)

NOTICE OF INTENTION TO ISSUE TITLE IN CONTINUATION
(OR NEW ISSUE DOCUMENT IN LIEU THEREOF)

Pada menjalankan kuasa yang diberikan oleh seksyen 168 Kanun Tanah Negara, notis adalah dengan ini diberi bahawa adalah dicadangkan hendak mengeluarkan hakmilik sambungan bagi tanah yang tersebut dalam Jadual di bawah:

In exercise of the powers conferred by section 168 of the National Land Code, notice is hereby given that it is proposed to issue title in continuation to the land described in the Schedule below:

JADUAL/SCHEDULE

Bandar/Town—Gurun, Kuala Muda. No. Lot/Lot No.—7646. No. Fail/File No.—PTG.Ked./B/35/2017(IH). Jenis dan Surat Hakmilik/Description and No. of Title—GRN 64387. Keluasan/Area—153.00 meter persegi/square metres. Sebab-sebab/Reasons—Hilang dalam simpanan/Title has been lost.

Bertarikh 17 Disember 2017

Dated 17 December 2017

[PSU(K) 946-1379 Jld. 203; PTG.Ked./B/35/2017(IH)(06)]

ANUARDI BIN ABU BAKAR
Timbalan Pendaftar
b.p. Pendaftar Surat-surat Hakmilik Tanah
Kedah

No. 205.

(Seksyen 168)

NOTIS BERKENAAN DENGAN CADANGAN HENDAK MENGELUARKAN
 HAKMILIK SAMBUNGAN (ATAU SURATAN YANG DIKELUARKAN YANG
 BAHARU SEBAGAI GANTINYA)

(Section 168)

NOTICE OF INTENTION TO ISSUE TITLE IN CONTINUATION
 (OR NEW ISSUE DOCUMENT IN LIEU THEREOF)

Pada menjalankan kuasa yang diberikan oleh seksyen 168 Kanun Tanah Negara, notis adalah dengan ini diberi bahawa adalah dicadangkan hendak mengeluarkan hakmilik sambungan bagi tanah yang tersebut dalam Jadual di bawah:

In exercise of the powers conferred by section 168 of the National Land Code, notice is hereby given that it is proposed to issue title in continuation to the land described in the Schedule below:

JADUAL/SCHEDULE

Bandar/Town—Sungai Petani, Kuala Muda. No. Lot/Lot No.—3956, Seksyen 67. No. Fail/File No.—PTG.Ked./B/123/2017(IH). Jenis dan Surat Hakmilik/Description and No. of Title—GRN 185203. Keluasan/Area—154.00 meter persegi/square metres. Sebab-sebab/Reasons—Hilang dalam simpanan/Title has been lost.

Bertarikh 17 Disember 2017

Dated 17 December 2017

[PSU(K) 946-1379 Jld. 203; PTG.Ked./B/123/2017(IH)(06)]

ANUARDI BIN ABU BAKAR
Timbalan Pendaftar
b.p. Pendaftar Surat-surat Hakmilik Tanah
Kedah

No. 206.

(Seksyen 168)

NOTIS BERKENAAN DENGAN CADANGAN HENDAK MENGELUARKAN
HAKMILIK SAMBUNGAN (ATAU SURATAN YANG DIKELUARKAN YANG
BAHARU SEBAGAI GANTINYA)

(Section 168)

NOTICE OF INTENTION TO ISSUE TITLE IN CONTINUATION
(OR NEW ISSUE DOCUMENT IN LIEU THEREOF)

Pada menjalankan kuasa yang diberikan oleh seksyen 168 Kanun Tanah Negara, notis adalah dengan ini diberi bahawa adalah dicadangkan hendak mengeluarkan hakmilik sambungan bagi tanah yang tersebut dalam Jadual di bawah:

In exercise of the powers conferred by section 168 of the National Land Code, notice is hereby given that it is proposed to issue title in continuation to the land described in the Schedule below:

JADUAL/SCHEDULE

Mukim/*Mukim*—Sungai Petani, Kuala Muda. No. Lot/*Lot No.*—19, Seksyen 12. No. Fail/*File No.*—PTG.Ked./B/128/2017(IH). Jenis dan Surat Hakmilik/*Description and No. of Title*—GRN 34118. Keluasan/*Area*—232.815 meter persegi/*square metres*. Sebab-sebab/*Reasons*—Hilang dalam simpanan/*Title has been lost*.

Bertarikh 17 Disember 2017

Dated 17 December 2017

[PSU(K) 946-1379 Jld. 203; PTG.Ked./B/128/2017(IH)(06)]

ANUARDI BIN ABU BAKAR

*Timbalan Pendaftar**b.p. Pendaftar Surat-surat Hakmilik Tanah
Kedah***No. 207.**

(Seksyen 168)

NOTIS BERKENAAN DENGAN CADANGAN HENDAK MENGELUARKAN
HAKMILIK SAMBUNGAN (ATAU SURATAN YANG DIKELUARKAN YANG
BAHARU SEBAGAI GANTINYA)

(Section 168)

NOTICE OF INTENTION TO ISSUE TITLE IN CONTINUATION
(OR NEW ISSUE DOCUMENT IN LIEU THEREOF)

Pada menjalankan kuasa yang diberikan oleh seksyen 168 Kanun Tanah Negara, notis adalah dengan ini diberi bahawa adalah dicadangkan hendak mengeluarkan hakmilik sambungan bagi tanah yang tersebut dalam Jadual di bawah:

In exercise of the powers conferred by section 168 of the National Land Code, notice is hereby given that it is proposed to issue title in continuation to the land described in the Schedule below:

JADUAL/SCHEDULE

Bandar/Town—Sungai Petani, Kuala Muda. No. Lot/Lot No.—3918, Seksyen 67. No. Fail/File No.—PTG.Ked./B/130/2017(IH). Jenis dan Surat Hakmilik/Description and No. of Title—GRN 185165. Keluasan/Area—310.00 meter persegi/square metres. Sebab-sebab/Reasons—Hilang dalam simpanan/Title has been lost.

Bertarikh 17 Disember 2017

Dated 17 December 2017

[PSU(K) 946-1379 Jld. 203; PTG.Ked./B/130/2017(IH)(06)]

ANUARDI BIN ABU BAKAR

Timbalan Pendaftar

*b.p. Pendaftar Surat-surat Hakmilik Tanah
Kedah*

No. 208.

(Seksyen 168)

NOTIS BERKENAAN DENGAN CADANGAN HENDAK MENGELUARKAN
HAKMILIK SAMBUNGAN (ATAU SURATAN YANG DIKELUARKAN YANG
BAHARU SEBAGAI GANTINYA)

(Section 168)

NOTICE OF INTENTION TO ISSUE TITLE IN CONTINUATION
(OR NEW ISSUE DOCUMENT IN LIEU THEREOF)

Pada menjalankan kuasa yang diberikan oleh seksyen 168 Kanun Tanah Negara, notis adalah dengan ini diberi bahawa adalah dicadangkan hendak mengeluarkan hakmilik sambungan bagi tanah yang tersebut dalam Jadual di bawah:

In exercise of the powers conferred by section 168 of the National Land Code, notice is hereby given that it is proposed to issue title in continuation to the land described in the Schedule below:

JADUAL/SCHEDULE

Bandar/Town—Sungai Petani, Kuala Muda. No. Lot/Lot No.—4392, Seksyen 67. No. Fail/File No.—PTG.Ked./B/131/2017(IH). Jenis dan Surat Hakmilik/Description and No. of Title—GRN 186423. Keluasan/Area—113.00 meter persegi/square metres. Sebab-sebab/Reasons—Hilang dalam simpanan/Title has been lost.

Bertarikh 17 Disember 2017

Dated 17 December 2017

[PSU(K) 946-1379 Jld. 203; PTG.Ked./B/131/2017(IH)(06)]

ANUARDI BIN ABU BAKAR

Timbalan Pendaftar

*b.p. Pendaftar Surat-surat Hakmilik Tanah
Kedah*

No. 209.

(Seksyen 168)

NOTIS BERKENAAN DENGAN CADANGAN HENDAK MENGELUARKAN
HAKMILIK SAMBUNGAN (ATAU SURATAN YANG DIKELUARKAN YANG
BAHARU SEBAGAI GANTINYA)

(Section 168)

NOTICE OF INTENTION TO ISSUE TITLE IN CONTINUATION
(OR NEW ISSUE DOCUMENT IN LIEU THEREOF)

Pada menjalankan kuasa yang diberikan oleh seksyen 168 Kanun Tanah Negara, notis adalah dengan ini diberi bahawa adalah dicadangkan hendak mengeluarkan hakmilik sambungan bagi tanah yang tersebut dalam Jadual di bawah:

In exercise of the powers conferred by section 168 of the National Land Code, notice is hereby given that it is proposed to issue title in continuation to the land described in the Schedule below:

JADUAL/SCHEDULE

Mukim/*Mukim*—Sidam Kanan, Kulim. No. Lot/*Lot No.*—1377. No. Fail/*File No.*—PTG.Ked./B/132/2017(IH). Jenis dan Surat Hakmilik/*Description and No. of Title*—GRN 560. Keluasan/*Area*—0.7677 hektar/*hectares*. Sebab-sebab/*Reasons*—Hilang dalam simpanan/*Title has been lost*.

Bertarikh 17 Disember 2017

Dated 17 December 2017

[PSU(K) 946-1379 Jld. 203; PTG.Ked./B/132/2017(IH) Bil.(06)]

ANUARDI BIN ABU BAKAR

*Timbalan Pendaftar**b.p. Pendaftar Surat-surat Hakmilik Tanah
Kedah***No. 210.**

(Seksyen 168)

NOTIS BERKENAAN DENGAN CADANGAN HENDAK MENGELUARKAN
HAKMILIK SAMBUNGAN (ATAU SURATAN YANG DIKELUARKAN YANG
BAHARU SEBAGAI GANTINYA)

(Section 168)

NOTICE OF INTENTION TO ISSUE TITLE IN CONTINUATION
(OR NEW ISSUE DOCUMENT IN LIEU THEREOF)

Pada menjalankan kuasa yang diberikan oleh seksyen 168 Kanun Tanah Negara, notis adalah dengan ini diberi bahawa adalah dicadangkan hendak mengeluarkan hakmilik sambungan bagi tanah yang tersebut dalam Jadual di bawah:

In exercise of the powers conferred by section 168 of the National Land Code, notice is hereby given that it is proposed to issue title in continuation to the land described in the Schedule below:

JADUAL/SCHEDULE

Mukim/*Mukim*—Padang China, Kulim. No. Lot/*Lot No.*—1441. No. Fail/*File No.*—PTG.Ked./B/137/2017(IH). Jenis dan Surat Hakmilik/*Description and No. of Title*—GRN 42544. Keluasan/*Area*—390.00 meter persegi/*square metres*. Sebab-sebab/*Reasons*—Hilang dalam simpanan/*Title has been lost*.

Bertarikh 17 Disember 2017

Dated 17 December 2017

[PSU(K) 946-1379 Jld. 203; PTG.Ked./B/137/2017(IH)(06)]

ANUARDI BIN ABU BAKAR
Timbalan Pendaftar
b.p. Pendaftar Surat-surat Hakmilik Tanah
Kedah

No. 211.

(Seksyen 168)

NOTIS BERKENAAN DENGAN CADANGAN HENDAK MENGELUARKAN
HAKMILIK SAMBUNGAN (ATAU SURATAN YANG DIKELUARKAN YANG
BAHARU SEBAGAI GANTINYA)

(Section 168)

NOTICE OF INTENTION TO ISSUE TITLE IN CONTINUATION
(OR NEW ISSUE DOCUMENT IN LIEU THEREOF)

Pada menjalankan kuasa yang diberikan oleh seksyen 168 Kanun Tanah Negara, notis adalah dengan ini diberi bahawa adalah dicadangkan hendak mengeluarkan hakmilik sambungan bagi tanah yang tersebut dalam Jadual di bawah:

In exercise of the powers conferred by section 168 of the National Land Code, notice is hereby given that it is proposed to issue title in continuation to the land described in the Schedule below:

JADUAL/SCHEDULE

Mukim/*Mukim*—Padang China, Kulim. No. Lot/*Lot No.*—1369. No. Fail/*File No.*—PTG.Ked./B/140/2017(IH). Jenis dan Surat Hakmilik/*Description and No. of Title*—GRN 42899. Keluasan/*Area*—355.00 meter persegi/*square metres*. Sebab-sebab/*Reasons*—Hilang dalam simpanan/*Title has been lost*.

Bertarikh 17 Disember 2017

Dated 17 December 2017

[PSU(K) 946-1379 Jld. 203; PTG.Ked./B/140/2017(IH)(06)]

ANUARDI BIN ABU BAKAR
Timbalan Pendaftar
b.p. Pendaftar Surat-surat Hakmilik Tanah
Kedah

No. 212.

(Seksyen 168)

NOTIS BERKENAAN DENGAN CADANGAN HENDAK MENGELUARKAN
HAKMILIK SAMBUNGAN (ATAU SURATAN YANG DIKELUARKAN YANG
BAHARU SEBAGAI GANTINYA)

(Section 168)

NOTICE OF INTENTION TO ISSUE TITLE IN CONTINUATION
(OR NEW ISSUE DOCUMENT IN LIEU THEREOF)

Pada menjalankan kuasa yang diberikan oleh seksyen 168 Kanun Tanah Negara, notis adalah dengan ini diberi bahawa adalah dicadangkan hendak mengeluarkan hakmilik sambungan bagi tanah yang tersebut dalam Jadual di bawah:

In exercise of the powers conferred by section 168 of the National Land Code, notice is hereby given that it is proposed to issue title in continuation to the land described in the Schedule below:

JADUAL/SCHEDULE

Bandar/Town—Lunas, Kulim. No. Lot/Lot No.—1090, Seksyen 10. No. Fail/
File No.—PTG.Ked./B/141/2017(IH). Jenis dan Surat Hakmilik/Description
and No. of Title—GRN 174952. Keluasan/Area—111.00 meter persegi/square
metres. Sebab-sebab/Reasons—Hilang dalam simpanan/Title has been lost.

Bertarikh 17 Disember 2017

Dated 17 December 2017

[PSU(K) 946-1379 Jld. 203; PTG.Ked./B/141/201(IH)]

ANUARDI BIN ABU BAKAR

Timbalan Pendaftar

*b.p. Pendaftar Surat-surat Hakmilik Tanah
Kedah*

No. 213.

(Seksyen 168)

NOTIS BERKENAAN DENGAN CADANGAN HENDAK MENGELUARKAN
HAKMILIK SAMBUNGAN (ATAU SURATAN YANG DIKELUARKAN YANG
BAHARU SEBAGAI GANTINYA)

(Section 168)

NOTICE OF INTENTION TO ISSUE TITLE IN CONTINUATION
(OR NEW ISSUE DOCUMENT IN LIEU THEREOF)

Pada menjalankan kuasa yang diberikan oleh seksyen 168 Kanun Tanah Negara, notis adalah dengan ini diberi bahawa adalah dicadangkan hendak mengeluarkan hakmilik sambungan bagi tanah yang tersebut dalam Jadual di bawah:

In exercise of the powers conferred by section 168 of the National Land Code, notice is hereby given that it is proposed to issue title in continuation to the land described in the Schedule below:

JADUAL/SCHEDULE

Bandar/Town—Sungai Petani, Kuala Muda. No. Lot/Lot No.—4048, Seksyen 67. No. Fail/File No.—PTG.Ked./B/122/2017(IH). Jenis dan Surat Hakmilik/Description and No. of Title—GRN 185295. Keluasan/Area—131.00 meter persegi/square metres. Sebab-sebab/Reasons—Hilang dalam simpanan/Title has been lost.

Bertarikh 18 Disember 2017

Dated 18 December 2017

[PSU(K) 946-1379 Jld. 203; PTG.Ked./B/122/2017(IH)]

ANUARDI BIN ABU BAKAR
Timbalan Pendaftar
b.p. Pendaftar Surat-surat Hakmilik Tanah
Kedah

No. 214.

(Seksyen 168)

NOTIS BERKENAAN DENGAN CADANGAN HENDAK MENGELUARKAN
HAKMILIK SAMBUNGAN (ATAU SURATAN YANG DIKELUARKAN YANG
BAHARU SEBAGAI GANTINYA)

(Section 168)

NOTICE OF INTENTION TO ISSUE TITLE IN CONTINUATION
(OR NEW ISSUE DOCUMENT IN LIEU THEREOF)

Pada menjalankan kuasa yang diberikan oleh seksyen 168 Kanun Tanah Negara, notis adalah dengan ini diberi bahawa adalah dicadangkan hendak mengeluarkan hakmilik sambungan bagi tanah yang tersebut dalam Jadual di bawah:

In exercise of the powers conferred by section 168 of the National Land Code, notice is hereby given that it is proposed to issue title in continuation to the land described in the Schedule below:

JADUAL/SCHEDULE

Bandar/Town—Sungai Petani, Kuala Muda. No. Lot/Lot No.—25104. No. Fail/File No.—PTG.Ked./B/144/2017(IH). Jenis dan Surat Hakmilik/Description and No. of Title—GRN 135250. Keluasan/Area—146.00 meter persegi/square metres. Sebab-sebab/Reasons—Hilang dalam simpanan/Title has been lost.

Bertarikh 31 Disember 2017

Dated 31 December 2017

[PSU(K) 946-1379 Jld. 203; PTG.Ked./B/144/2017(IH)(06)]

ANUARDI BIN ABU BAKAR
Timbalan Pendaftar
b.p. Pendaftar Surat-surat Hakmilik Tanah
Kedah

No. 215.

(Seksyen 168)

NOTIS BERKENAAN DENGAN CADANGAN HENDAK MENGELUARKAN
HAKMILIK SAMBUNGAN (ATAU SURATAN YANG DIKELUARKAN YANG
BAHARU SEBAGAI GANTINYA)

(Section 168)

NOTICE OF INTENTION TO ISSUE TITLE IN CONTINUATION
(OR NEW ISSUE DOCUMENT IN LIEU THEREOF)

Pada menjalankan kuasa yang diberikan oleh seksyen 168 Kanun Tanah Negara, notis adalah dengan ini diberi bahawa adalah dicadangkan hendak mengeluarkan hakmilik sambungan bagi tanah yang tersebut dalam Jadual di bawah:

In exercise of the powers conferred by section 168 of the National Land Code, notice is hereby given that it is proposed to issue title in continuation to the land described in the Schedule below:

JADUAL/SCHEDULE

Pekan/*Village*—Kuala Selama, Bandar Baharu. No. Lot/*Lot No.*—1118. No. Fail/*File No.*—PTG.Ked./B/146/2017(IH). Jenis dan Surat Hakmilik/*Description and No. of Title*—GRN 88252. Keluasan/*Area*—130.00 meter persegi/*square metres*. Sebab-sebab/*Reasons*—Hilang dalam simpanan/*Title has been lost*.

Bertarikh 31 Disember 2017

Dated 31 December 2017

[PSU(K) 946-1379 Jld. 203; PTG.Ked./B/146/2017(IH)(06)]

ANUARDI BIN ABU BAKAR

Timbalan Pendaftar

*b.p. Pendaftar Surat-surat Hakmilik Tanah
Kedah*

No. 216.

(Seksyen 168)

NOTIS BERKENAAN DENGAN CADANGAN HENDAK MENGELUARKAN
HAKMILIK SAMBUNGAN (ATAU SURATAN YANG DIKELUARKAN YANG
BAHARU SEBAGAI GANTINYA)

(Section 168)

NOTICE OF INTENTION TO ISSUE TITLE IN CONTINUATION
(OR NEW ISSUE DOCUMENT IN LIEU THEREOF)

Pada menjalankan kuasa yang diberikan oleh seksyen 168 Kanun Tanah Negara, notis adalah dengan ini diberi bahawa adalah dicadangkan hendak mengeluarkan hakmilik sambungan bagi tanah yang tersebut dalam Jadual di bawah:

In exercise of the powers conferred by section 168 of the National Land Code, notice is hereby given that it is proposed to issue title in continuation to the land described in the Schedule below:

JADUAL/SCHEDULE

Bandar/Town—Sungai Petani, Kuala Muda. No. Lot/Lot No.—8896. No. Fail/File No.—PTG.Ked./B/148/2017(IH). Jenis dan Surat Hakmilik/Description and No. of Title—GRN 76544. Keluasan/Area—165.00 meter persegi/square metres. Sebab-sebab/Reasons—Hilang dalam simpanan/Title has been lost.

Bertarikh 3 Januari 2018

Dated 3 January 2018

[PSU(K) 946-1379 Jld. 203; PTG.Ked./B/148/2017(IH)(06)]

ANUARDI BIN ABU BAKAR
Timbalan Pendaftar
b.p. Pendaftar Surat-surat Hakmilik Tanah
Kedah

No. 217.

(Seksyen 168)

NOTIS BERKENAAN DENGAN CADANGAN HENDAK MENGELUARKAN
 HAKMILIK SAMBUNGAN (ATAU SURATAN YANG DIKELUARKAN YANG
 BAHARU SEBAGAI GANTINYA)

(Section 168)

NOTICE OF INTENTION TO ISSUE TITLE IN CONTINUATION
 (OR NEW ISSUE DOCUMENT IN LIEU THEREOF)

Pada menjalankan kuasa yang diberikan oleh seksyen 168 Kanun Tanah Negara, notis adalah dengan ini diberi bahawa adalah dicadangkan hendak mengeluarkan hakmilik sambungan bagi tanah yang tersebut dalam Jadual di bawah:

In exercise of the powers conferred by section 168 of the National Land Code, notice is hereby given that it is proposed to issue title in continuation to the land described in the Schedule below:

JADUAL/SCHEDULE

Bandar/Town—Lunas. Daerah/District—Kulim. No. Lot/Lot No.—3243. No. Fail/File No.—PTG.Ked./B/118/2017(IH). Jenis dan Surat Hakmilik/Description and No. of Title—GRN 95690. Keluasan/Area—179 meter persegi/square metres. Sebab-sebab/Reasons—Hilang dalam simpanan/Title has been lost.

Bertarikh

Dated

[PSU(K) 946-1379 Jld. 202; PTG.Ked./B/118/2017(IH)(06)]

ANUARDI BIN ABU BAKAR
Timbalan Pendaftar
b.p. Pendaftar Surat-surat Hakmilik Tanah
Kedah

No. 218.

(Seksyen 168)

NOTIS BERKENAAN DENGAN CADANGAN HENDAK MENGELUARKAN
HAKMILIK SAMBUNGAN (ATAU SURATAN YANG DIKELUARKAN YANG
BAHARU SEBAGAI GANTINYA)

(Section 168)

NOTICE OF INTENTION TO ISSUE TITLE IN CONTINUATION
(OR NEW ISSUE DOCUMENT IN LIEU THEREOF)

Pada menjalankan kuasa yang diberikan oleh seksyen 168 Kanun Tanah Negara, notis adalah dengan ini diberi bahawa adalah dicadangkan hendak mengeluarkan hakmilik sambungan bagi tanah yang tersebut dalam Jadual di bawah:

In exercise of the powers conferred by section 168 of the National Land Code, notice is hereby given that it is proposed to issue title in continuation to the land described in the Schedule below:

JADUAL/SCHEDULE

Bandar/Town—Gurun, Kuala Muda. No. Lot/Lot No.—4858, Seksyen 11. No. Fail/File No.—PTG.Ked./B/1/2018(IH). Jenis dan Surat Hakmilik/Description and No. of Title—GRN 147360. Keluasan/Area—130.00 meter persegi/square metres. Sebab-sebab/Reasons—Hilang dalam simpanan/Title has been lost.

Bertarikh 7 Januari 2018

Dated 7 January 2018

[PSU(K) 946-1379 Jld. 203; PTG.Ked./B/1/2018(IH)(06)]

HAJI ISMAIL BIN HAJI ZAINOL

Timbalan Pendaftar

*b.p. Pendaftar Surat-surat Hakmilik Tanah
Kedah*

No. 219.

(Seksyen 168)

NOTIS BERKENAAN DENGAN CADANGAN HENDAK MENGELUARKAN
HAKMILIK SAMBUNGAN (ATAU SURATAN YANG DIKELUARKAN YANG
BAHARU SEBAGAI GANTINYA)

(Section 168)

NOTICE OF INTENTION TO ISSUE TITLE IN CONTINUATION
(OR NEW ISSUE DOCUMENT IN LIEU THEREOF)

Pada menjalankan kuasa yang diberikan oleh seksyen 168 Kanun Tanah Negara, notis adalah dengan ini diberi bahawa adalah dicadangkan hendak mengeluarkan hakmilik sambungan bagi tanah yang tersebut dalam Jadual di bawah:

In exercise of the powers conferred by section 168 of the National Land Code, notice is hereby given that it is proposed to issue title in continuation to the land described in the Schedule below:

JADUAL/SCHEDULE

Bandar/Town—Gurun, Kuala Muda. No. Lot/Lot No.—4102, Seksyen 7. No. Fail/File No.—PTG.Ked./B/2/2018(IH). Jenis dan Surat Hakmilik/Description and No. of Title—GRN 67174. Keluasan/Area—167.00 meter persegi/square metres. Sebab-sebab/Reasons—Hilang dalam simpanan/Title has been lost.

Bertarikh 7 Januari 2018

Dated 7 January 2018

[PSU(K) 946-1379 Jld. 203; PTG.Ked./B/2/2018(IH)(06)]

HAJI ISMAIL BIN HAJI ZAINOL

Timbalan Pendaftar

*b.p. Pendaftar Surat-surat Hakmilik Tanah
Kedah*

No. 220.

(Seksyen 168)

NOTIS BERKENAAN DENGAN CADANGAN HENDAK MENGELUARKAN
HAKMILIK SAMBUNGAN (ATAU SURATAN YANG DIKELUARKAN YANG
BAHARU SEBAGAI GANTINYA)

(Section 168)

NOTICE OF INTENTION TO ISSUE TITLE IN CONTINUATION
(OR NEW ISSUE DOCUMENT IN LIEU THEREOF)

Pada menjalankan kuasa yang diberikan oleh seksyen 168 Kanun Tanah Negara, notis adalah dengan ini diberi bahawa adalah dicadangkan hendak mengeluarkan hakmilik sambungan bagi tanah yang tersebut dalam Jadual di bawah:

In exercise of the powers conferred by section 168 of the National Land Code, notice is hereby given that it is proposed to issue title in continuation to the land described in the Schedule below:

JADUAL/SCHEDULE

Bandar/Town—Gurun, Kuala Muda. No. Lot/Lot No.—4101, Seksyen 7. No. Fail/File No.—PTG.Ked./B/3/2018(IH). Jenis dan Surat Hakmilik/Description and No. of Title—GRN 67173. Keluasan/Area—167.00 meter persegi/square metres. Sebab-sebab/Reasons—Hilang dalam simpanan/Title has been lost.

Bertarikh 7 Januari 2018

Dated 7 January 2018

[PSU(K) 946-1379 Jld. 203; PTG.Ked./B/3/2018(IH)(06)]

HAJI ISMAIL BIN HAJI ZAINOL

Timbalan Pendaftar

*b.p. Pendaftar Surat-surat Hakmilik Tanah
Kedah*

No. 221.

(Seksyen 168)

NOTIS BERKENAAN DENGAN CADANGAN HENDAK MENGELUARKAN
HAKMILIK SAMBUNGAN (ATAU SURATAN YANG DIKELUARKAN YANG
BAHARU SEBAGAI GANTINYA)

(Section 168)

NOTICE OF INTENTION TO ISSUE TITLE IN CONTINUATION
(OR NEW ISSUE DOCUMENT IN LIEU THEREOF)

Pada menjalankan kuasa yang diberikan oleh seksyen 168 Kanun Tanah Negara, notis adalah dengan ini diberi bahawa adalah dicadangkan hendak mengeluarkan hakmilik sambungan bagi tanah yang tersebut dalam Jadual di bawah:

In exercise of the powers conferred by section 168 of the National Land Code, notice is hereby given that it is proposed to issue title in continuation to the land described in the Schedule below:

JADUAL/SCHEDULE

Mukim/*Mukim*—Bagan Samak. No. Lot/*Lot No.*—2126. No. Fail/*File No.*—PTBB/I/H/02/2018. Jenis dan Surat Hakmilik/*Description and No. of Title*—G.M. 1431. Keluasan/*Area*—0.9426 hektar/*hectares*. Sebab-sebab/*Reasons*—Hilang dalam simpanan/*Title has been lost*.

Bertarikh 11 Februari 2018

Dated 11 February 2018

[PSU(K) 946-1379 Jld. 203; PTBB/I/H/02/2018]

MOHAMAD SHAHURI BIN MOHAMAD NORLIN
Ketua Penolong Pegawai Daerah (Pengurusan Tanah)
Pejabat Daerah dan Tanah Daerah Bandar Baharu
Kedah

No. 222.

(Seksyen 168)

NOTIS BERKENAAN DENGAN CADANGAN HENDAK MENGELUARKAN
HAKMILIK SAMBUNGAN (ATAU SURATAN YANG DIKELUARKAN YANG
BAHARU SEBAGAI GANTINYA)

(Section 168)

NOTICE OF INTENTION TO ISSUE TITLE IN CONTINUATION
(OR NEW ISSUE DOCUMENT IN LIEU THEREOF)

Pada menjalankan kuasa yang diberikan oleh seksyen 168 Kanun Tanah Negara, notis adalah dengan ini diberi bahawa adalah dicadangkan hendak mengeluarkan hakmilik sambungan bagi tanah yang tersebut dalam Jadual di bawah:

In exercise of the powers conferred by section 168 of the National Land Code, notice is hereby given that it is proposed to issue title in continuation to the land described in the Schedule below:

JADUAL/SCHEDULE

Mukim/*Mukim*—Bandar Alor Setar. No. Lot/*Lot No.*—898. No. Fail/*File No.*—PTKS/B/14/2018 I.H. Jenis dan Surat Hakmilik/*Description and No. of Title*—G.M. 18121. Keluasan/*Area*—92 meter persegi/*square metres*. Sebab-sebab/*Reasons*—Dokumen hakmilik keluaran telah hilang/*The issue document of title has lost.*

Bertarikh 14 Februari 2018

Dated 14 February 2018

[PSU(K) 946-1379 Jld. 203; PTKS/B/14/2018 I.H(2)]

OMMULKHAIR BINTI AHMAD
Penolong Pentadbir Tanah
b.p. Pentadbir Tanah Kota Setar
Kedah/
Assistant Land Administrator
for Land Administrator Kota Setar
Kedah

No. 223.

(Seksyen 168)

NOTIS BERKENAAN DENGAN CADANGAN HENDAK MENGELUARKAN
 HAKMILIK SAMBUNGAN (ATAU SURATAN YANG DIKELUARKAN YANG
 BAHARU SEBAGAI GANTINYA)

(Section 168)

NOTICE OF INTENTION TO ISSUE TITLE IN CONTINUATION
 (OR NEW ISSUE DOCUMENT IN LIEU THEREOF)

Pada menjalankan kuasa yang diberikan oleh seksyen 168 Kanun Tanah Negara, notis adalah dengan ini diberi bahawa adalah dicadangkan hendak mengeluarkan hakmilik sambungan bagi tanah yang tersebut dalam Jadual di bawah:

In exercise of the powers conferred by section 168 of the National Land Code, notice is hereby given that it is proposed to issue title in continuation to the land described in the Schedule below:

JADUAL/SCHEDULE

Mukim/*Mukim*—Bandar Alor Setar. No. P.T./*P.T. No.*—3442. No. Fail/*File No.*—PTKS/B/15/2018 I.H. Jenis dan Surat Hakmilik/*Description and No. of Title*—H.S.M. 3540. Keluasan/*Area*—3096.4613 meter persegi/*square metres*. Sebab-sebab/*Reasons*—Dokumen hakmilik keluaran telah hilang/*The issue document of title has lost*.

Bertarikh 15 Februari 2018

Dated 15 February 2018

[PSU(K) 946-1379 Jld. 203; PTKS/B/15/2018 I.H(2)]

OMMULKHAIR BINTI AHMAD
Penolong Pentadbir Tanah
b.p. Pentadbir Tanah Kota Setar
Kedah/
Assistant Land Administrator
for Land Administrator Kota Setar
Kedah

No. 224.

(Seksyen 168)

NOTIS BERKENAAN DENGAN CADANGAN HENDAK MENGELUARKAN
HAKMILIK SAMBUNGAN (ATAU SURATAN YANG DIKELUARKAN YANG
BAHARU SEBAGAI GANTINYA)

(Section 168)

NOTICE OF INTENTION TO ISSUE TITLE IN CONTINUATION
(OR NEW ISSUE DOCUMENT IN LIEU THEREOF)

Pada menjalankan kuasa yang diberikan oleh seksyen 168 Kanun Tanah Negara, notis adalah dengan ini diberi bahawa adalah dicadangkan hendak mengeluarkan hakmilik sambungan bagi tanah yang tersebut dalam Jadual di bawah:

In exercise of the powers conferred by section 168 of the National Land Code, notice is hereby given that it is proposed to issue title in continuation to the land described in the Schedule below:

JADUAL/SCHEDULE

Mukim/*Mukim*—Bandar Alor Setar. No. Lot/*Lot No.*—3154. No. Fail/*File No.*—PTKS/B/16/2018 I.H. Jenis dan Surat Hakmilik/*Description and No. of Title*—G.M. 19877. Keluasan/*Area*—0.7355 hektar/*hectares*. Sebab-sebab/*Reasons*—Dokumen hakmilik keluaran telah hilang/*The issue document of title has lost*.

Bertarikh 15 Februari 2018

Dated 15 February 2018

[PSU(K) 946-1379 Jld. 203; PTKS/B/16/2018 I.H(2)]

OMMULKHAIR BINTI AHMAD
Penolong Pentadbir Tanah
b.p. Pentadbir Tanah Kota Setar
Kedah/
Assistant Land Administrator
for Land Administrator Kota Setar
Kedah

No. 225.

(Seksyen 168)

NOTIS BERKENAAN DENGAN CADANGAN HENDAK MENGELUARKAN
HAKMILIK SAMBUNGAN (ATAU SURATAN YANG DIKELUARKAN YANG
BAHARU SEBAGAI GANTINYA)

(Section 168)

NOTICE OF INTENTION TO ISSUE TITLE IN CONTINUATION
(OR NEW ISSUE DOCUMENT IN LIEU THEREOF)

Pada menjalankan kuasa yang diberikan oleh seksyen 168 Kanun Tanah Negara, notis adalah dengan ini diberi bahawa adalah dicadangkan hendak mengeluarkan hakmilik sambungan bagi tanah yang tersebut dalam Jadual di bawah:

In exercise of the powers conferred by section 168 of the National Land Code, notice is hereby given that it is proposed to issue title in continuation to the land described in the Schedule below:

JADUAL/SCHEDULE

Mukim/*Mukim*—Padang Hang. No. Lot/*Lot No.*—914. No. Fail/*File No.*—PTKS/B/17/2018 I.H. Jenis dan Surat Hakmilik/*Description and No. of Title*—G.M. 860. Keluasan/*Area*—0.827 hektar/*hectares*. Sebab-sebab/*Reasons*—Dokumen hakmilik keluaran telah hilang/*The issue document of title has lost.*

Bertarikh 20 Februari 2018

Dated 20 February 2018

[PSU(K) 946-1379 Jld. 203; PTKS/B/17/2018 I.H(2)]

OMMULKHAIR BINTI AHMAD
Penolong Pentadbir Tanah
b.p. Pentadbir Tanah Kota Setar
Kedah/
Assistant Land Administrator
for Land Administrator Kota Setar
Kedah

No. 226.

(Seksyen 168)

NOTIS BERKENAAN DENGAN CADANGAN HENDAK MENGELUARKAN
HAKMILIK SAMBUNGAN (ATAU SURATAN YANG DIKELUARKAN YANG
BAHARU SEBAGAI GANTINYA)

(Section 168)

NOTICE OF INTENTION TO ISSUE TITLE IN CONTINUATION
(OR NEW ISSUE DOCUMENT IN LIEU THEREOF)

Pada menjalankan kuasa yang diberikan oleh seksyen 168 Kanun Tanah Negara, notis adalah dengan ini diberi bahawa adalah dicadangkan hendak mengeluarkan hakmilik sambungan bagi tanah yang tersebut dalam Jadual di bawah:

In exercise of the powers conferred by section 168 of the National Land Code, notice is hereby given that it is proposed to issue title in continuation to the land described in the Schedule below:

JADUAL/SCHEDULE

Mukim/*Mukim*—Bandar Alor Merah. No. Lot/*Lot No.*—42. No. Fail/*File No.*—PTKS/B/19/2018 I.H. Jenis dan Surat Hakmilik/*Description and No. of Title*—G.M. 187. Keluasan/*Area*—1.6125 hektar/*hectares*. Sebab-sebab/*Reasons*—Dokumen hakmilik keluaran telah hilang/*The issue document of title has lost*.

Bertarikh 27 Februari 2018

Dated 27 February 2018

[PSU(K) 946-1379 Jld. 203; PTKS/B/19/2018 I.H(2)]

OMMULKHAIR BINTI AHMAD
Penolong Pentadbir Tanah
b.p. Pentadbir Tanah Kota Setar
Kedah/
Assistant Land Administrator
for Land Administrator Kota Setar
Kedah

No. 227.

(Seksyen 168)

NOTIS BERKENAAN DENGAN CADANGAN HENDAK MENGELUARKAN
HAKMILIK SAMBUNGAN (ATAU SURATAN YANG DIKELUARKAN YANG
BAHARU SEBAGAI GANTINYA)

(Section 168)

NOTICE OF INTENTION TO ISSUE TITLE IN CONTINUATION
(OR NEW ISSUE DOCUMENT IN LIEU THEREOF)

Pada menjalankan kuasa yang diberikan oleh seksyen 168 Kanun Tanah Negara, notis adalah dengan ini diberi bahawa adalah dicadangkan hendak mengeluarkan hakmilik sambungan bagi tanah yang tersebut dalam Jadual di bawah:

In exercise of the powers conferred by section 168 of the National Land Code, notice is hereby given that it is proposed to issue title in continuation to the land described in the Schedule below:

JADUAL/SCHEDULE

Mukim/*Mukim*—Kangkong. No. Lot/*Lot No.*—269. No. Fail/*File No.*—PTKS/B/20/2018 I.H. Jenis dan Surat Hakmilik/*Description and No. of Title*—G.M. 1941. Keluasan/*Area*—0.1587 hektar/*hectares*. Sebab-sebab/*Reasons*—Dokumen hakmilik keluaran telah hilang/*The issue document of title has lost*.

Bertarikh 1 Mac 2018

Dated 1 March 2018

[PSU(K) 946-1379 Jld. 203; PTKS/B/20/2018 I.H(2)]

OMMULKHAIR BINTI AHMAD
Penolong Pentadbir Tanah
b.p. Pentadbir Tanah Kota Setar
Kedah/
Assistant Land Administrator
for Land Administrator Kota Setar
Kedah

No. 228.

(Seksyen 168)

NOTIS BERKENAAN DENGAN CADANGAN HENDAK MENGELUARKAN
HAKMILIK SAMBUNGAN (ATAU SURATAN YANG DIKELUARKAN YANG
BAHARU SEBAGAI GANTINYA)

(Section 168)

NOTICE OF INTENTION TO ISSUE TITLE IN CONTINUATION
(OR NEW ISSUE DOCUMENT IN LIEU THEREOF)

Pada menjalankan kuasa yang diberikan oleh seksyen 168 Kanun Tanah Negara, notis adalah dengan ini diberi bahawa adalah dicadangkan hendak mengeluarkan hakmilik sambungan bagi tanah-tanah yang tersebut dalam Jadual di bawah ini kerana sebab-sebab yang berikut:

Hilang.

In exercise of the powers conferred by section 168 of the National Land Code, notice is hereby given that it is proposed to issue title in continuation to the lands described in the Schedule below for the following reasons:

Lost.

JADUAL/SCHEDULE

| Mukim | No. Lot/Bahagian dan No. Fail | Keluasan/Jenis dan No. Surat Hakmilik |
|--------------|---------------------------------------|--|
| <i>Mukim</i> | <i>Lot No./Share and File No.</i> | <i>Area/Description and No. of Title</i> |
| | | Hektar/ <i>Hectares</i> G.M. |
| Naga | 287 I/H 94/2017 | 0.3187 2166 |
| Naga | 1222 I/H 168/2017 | 0.8152 3216 |

| Mukim | No. Lot/Bahagian dan No. Fail | Keluasan/Jenis dan No. Surat Hakmilik | | |
|---------------|---------------------------------------|--|----------------------------|------|
| <i>Mukim</i> | <i>Lot No./Share and File No.</i> | <i>Area/Description and No. of Title</i> | Hektar/ <i>Hectares</i> | G.M. |
| Jeram | 1292 I/H 1/2018 | | 1.358 | 993 |
| Jeram | 1300 I/H 1/2018 | | 2.1447 | 999 |
| Jeram | 688 I/H 1/2018 | | 0.6701 | 1294 |
| Pelubang | 708 I/H 2/2018 | | 1.2064 | 573 |
| Binjal | 1242 I/H 3/2018 | | 0.1897 | 1076 |
| Gelong | 1283 I/H 4/2018 | | 1.0952 | 97 |
| Wang Tepus | 599 I/H 5/2018 | | 0.4456 | 102 |
| Ah | 2673 I/H 6/2018 | | 3.128 | 2437 |
| Padang Perahu | 388 I/H 7/2018 | | 0.6636 | 1091 |

Bertarikh 25 Februari 2018

Dated 25 February 2018

[PSU(K) 946-1379 Jld. 203; PTKP/I/H/2018(01)]

FARAH NABILAH BINTI MOHAMMAD ANUAR
Penolong Pentadbir Tanah (Pendaftaran)
b.p. Pentadbir Tanah Kubang Pasu
Kedah

No. 229.

(Seksyen 168)

NOTIS BERKENAAN DENGAN CADANGAN HENDAK MENGELUARKAN
HAKMILIK SAMBUNGAN (ATAU SURATAN YANG DIKELUARKAN YANG
BAHARU SEBAGAI GANTINYA)

(Section 168)

NOTICE OF INTENTION TO ISSUE TITLE IN CONTINUATION
(OR NEW ISSUE DOCUMENT IN LIEU THEREOF)

Pada menjalankan kuasa yang diberikan oleh seksyen 168 Kanun Tanah Negara, notis adalah dengan ini diberi bahawa adalah dicadangkan hendak mengeluarkan hakmilik sambungan bagi tanah-tanah yang tersebut dalam Jadual di bawah ini kerana sebab-sebab yang berikut:

Hilang.

In exercise of the powers conferred by section 168 of the National Land Code, notice is hereby given that it is proposed to issue title in continuation to the lands described in the Schedule below for the following reasons:

Lost.

JADUAL/SCHEDULE

| Bandar/Pekan/ Mukim | No. Lot/Bahagian dan No. Fail | Keluasan/Jenis dan No. Surat Hakmilik | |
|--------------------------------|---------------------------------------|--|--------|
| <i>Town/Village/ Mukim</i> | <i>Lot No./Share and File No.</i> | <i>Area/Description and No. of Title</i> | |
| | | Hektar/ Hectares | P.M. |
| Tekai | — PTPT/B/56/2017(1)-I.H | 1.2 | 3430 |
| | | | G.M. |
| Belimbing Kanan | — PTPT/B/64/2017-I.H | 0.2782 | 1117 |
| Belimbing Kanan | — PTPT/B/64/2017-I.H | 0.3971 | 1118 |
| Padang Terap Kiri | — PTPT/B/01/2018-I.H | 0.7105 | 733 |
| | | | P.M. |
| Tekai | — PTPT/B/02/2018-I.H | 0.5209 | 3094 |
| | | | G.M. |
| Tekai | — PTPT/B/03/2018-I.H | 0.7004 | 4372 |
| | | Meter Persegi/ Square Metres | H.S.M. |
| Bandar Kuala Nerang | — PTPT/B/04/2018-I.H | 257.5272 | 828 |
| | | Hektar/ Hectares | G.M. |
| Kurung Hitam | — PTPT/B/05/2018-I.H | 0.7081 | 1303 |
| Pedu | — PTPT/B/06/2018-I.H | 0.4113 | 833 |
| | | | H.S.M. |
| Belimbing Kiri | — PTPT/B/07/2018-I.H | 2.1013 | 141 |
| | | | G.M. |
| Tekai | — PTPT/B/08/2018-I.H | 2.0108 | 878 |

| Bandar/Pekan/ Mukim | No. Lot/Bahagian dan No. Fail | Keluasan/Jenis dan No. Surat Hakmilik | |
|--------------------------------|---------------------------------------|--|------|
| <i>Town/Village/ Mukim</i> | <i>Lot No./Share and File No.</i> | <i>Area/Description and No. of Title</i> | |
| | | Hektar/ Hectares | G.M. |
| Pekan Naka | — PTPT/B/08/2018-I.H | 0.8701 | 193 |
| Tekai | — PTPT/B/09/2018-I.H | 1.1382 | 979 |

Bertarikh

Dated

[PSU(K) 946-1379 Jld. 203; PTPT/B/3/1969 Jld. 8(75)]

FARA ASHIKIN BINTI MOHD ZIKRI
Penolong Pegawai Daerah
(Pembangunan Tanah dan Pelupusan)
b.p. Pegawai Daerah Padang Terap
Kedah

No. 230.

(Seksyen 187B)

NOTIS MENGENAI CADANGAN HENDAK MENGELUARKAN
DOKUMEN HAKMILIK KELUARAN SEMENTARA YANG BARU

(Section 187B)

NOTICE OF INTENTION TO ISSUE NEW DOCUMENT OF QUALIFIED TITLE

Pada menjalankan kuasa yang diberi oleh seksyen 187B Kanun Tanah Negara, notis adalah dengan ini diberi bahawa adalah dicadangkan untuk menggantikan dokumen hakmilik keluaran sementara bagi tanah yang diperihalkan dalam Jadual di bawah ini:

In exercise of the powers conferred by section 187B of the National Land Code, notice is hereby given that it is proposed to replace of issue document of qualified title to the land described in the Schedule below:

JADUAL/SCHEDULE

Bandar/Town—Sungai Petani. Daerah/District—Kuala Muda. No. P.T./P.T. No.—22553. No. Fail/File No.—PTG.Ked./B/92/2017(IH). Perihal dan Surat Hakmilik/Description and No. of Title—H.S.(D) 69401. Keluasan/Area—232.3 meter persegi/square metres. Sebab-sebab/Reasons—Hilang dalam simpanan/*Title has been lost.*

Bertarikh 2 Oktober 2017

Dated 2 October 2017

[PSU(K) 946-1379 Jld. 203; PTG.Ked./B/92/2017(IH)(05)]

ANUARDI BIN ABU BAKAR
Timbalan Pendaftar
b.p. Pendaftar Surat-surat Hakmilik Tanah
Kedah

No. 231.

(Seksyen 187B)

NOTIS MENGENAI CADANGAN HENDAK MENGELUARKAN
DOKUMEN HAKMILIK KELUARAN SEMENTARA YANG BARU

(Section 187B)

NOTICE OF INTENTION TO ISSUE NEW DOCUMENT OF QUALIFIED TITLE

Pada menjalankan kuasa yang diberi oleh seksyen 187B Kanun Tanah Negara, notis adalah dengan ini diberi bahawa adalah dicadangkan untuk menggantikan dokumen hakmilik keluaran sementara bagi tanah yang diperihalkan dalam Jadual di bawah ini:

In exercise of the powers conferred by section 187B of the National Land Code, notice is hereby given that it is proposed to replace of issue document of qualified title to the land described in the Schedule below:

JADUAL/SCHEDULE

Bandar/Town—Sungai Petani. Daerah/District—Kuala Muda. No. P.T./P.T. No.—19918. No. Fail/File No.—PTG.Ked./B/111/2017(IH). Perihal dan Surat Hakmilik/Description and No. of Title—H.S.(D) 75333. Keluasan/Area—111 meter persegi/square metres. Sebab-sebab/Reasons—Hilang dalam simpanan/*Title has been lost.*

Bertarikh 30 Oktober 2017

Dated 30 October 2017

[PSU(K) 946-1379 Jld. 203; PTG.Ked./B/111/2017(IH)(06)]

ANUARDI BIN ABU BAKAR

Timbalan Pendaftar

*b.p. Pendaftar Surat-surat Hakmilik Tanah
Kedah*

No. 232.

(Seksyen 187B)

NOTIS MENGENAI CADANGAN HENDAK MENGELUARKAN
DOKUMEN HAKMILIK KELUARAN SEMENTARA YANG BARU

(Section 187B)

NOTICE OF INTENTION TO ISSUE NEW DOCUMENT OF QUALIFIED TITLE

Pada menjalankan kuasa yang diberi oleh seksyen 187B Kanun Tanah Negara, notis adalah dengan ini diberi bahawa adalah dicadangkan untuk menggantikan dokumen hakmilik keluaran sementara bagi tanah yang diperihalkan dalam Jadual di bawah ini:

In exercise of the powers conferred by section 187B of the National Land Code, notice is hereby given that it is proposed to replace of issue document of qualified title to the land described in the Schedule below:

JADUAL/SCHEDULE

Bandar/Town—Sungai Petani. Daerah/District—Kuala Muda. No. P.T./P.T. No.—100515. No. Fail/File No.—PTG.Ked./B/117/2017(IH). Perihal dan Surat Hakmilik/Description and No. of Title—H.S.(D) 125883. Keluasan/Area—130 meter persegi/square metres. Sebab-sebab/Reasons—Hilang dalam simpanan/Title has been lost.

Bertarikh 1 November 2017

Dated 1 November 2017

[PSU(K) 946-1379 Jld. 203; PTG.Ked./B/117/2017(IH)(06)]

ANUARDI BIN ABU BAKAR

Timbalan Pendaftar

*b.p. Pendaftar Surat-surat Hakmilik Tanah
Kedah*

No. 233.

(Seksyen 187B)

NOTIS MENGENAI CADANGAN HENDAK MENGELUARKAN
DOKUMEN HAKMILIK KELUARAN SEMENTARA YANG BARU

(Section 187B)

NOTICE OF INTENTION TO ISSUE NEW DOCUMENT OF QUALIFIED TITLE

Pada menjalankan kuasa yang diberi oleh seksyen 187B Kanun Tanah Negara, notis adalah dengan ini diberi bahawa adalah dicadangkan untuk menggantikan dokumen hakmilik keluaran sementara bagi tanah yang diperihalkan dalam Jadual di bawah ini:

In exercise of the powers conferred by section 187B of the National Land Code, notice is hereby given that it is proposed to replace of issue document of qualified title to the land described in the Schedule below:

JADUAL/SCHEDULE

Bandar/Town—Kulim. Daerah/District—Kulim. No. Lot/Lot No.—2647. No. Fail/File No.—PTG.Ked./B/127/2017(IH). Perihal dan Surat Hakmilik/Description and No. of Title—H.S.(D) 25324. Keluasan/Area—120.774 meter persegi/square metres. Sebab-sebab/Reasons—Hilang dalam simpanan/Title has been lost.

Bertarikh 18 Disember 2017

Dated 18 December 2017

[PSU(K) 946-1379 Jld. 203; PTG.Ked./B/127/2017(IH) Bil. 06]

ANUARDI BIN ABU BAKAR

Timbalan Pendaftar

*b.p. Pendaftar Surat-surat Hakmilik Tanah
Kedah*

No. 234.

(Seksyen 187B)

NOTIS MENGENAI CADANGAN HENDAK MENGELUARKAN
DOKUMEN HAKMILIK KELUARAN SEMENTARA YANG BARU

(Section 187B)

NOTICE OF INTENTION TO ISSUE NEW DOCUMENT OF QUALIFIED TITLE

Pada menjalankan kuasa yang diberi oleh seksyen 187B Kanun Tanah Negara, notis adalah dengan ini diberi bahawa adalah dicadangkan untuk menggantikan dokumen hakmilik keluaran sementara bagi tanah yang diperihalkan dalam Jadual di bawah ini:

In exercise of the powers conferred by section 187B of the National Land Code, notice is hereby given that it is proposed to replace of issue document of qualified title to the land described in the Schedule below:

JADUAL/SCHEDULE

Bandar/Town—Amanjaya. Daerah/District—Kuala Muda. No. P.T./P.T. No.—65900. No. Fail/File No.—PTG.Ked./B/36/2017(IH). Perihal dan Surat Hakmilik/Description and No. of Title—H.S.(D) 50536. Keluasan/Area—260.1 meter persegi/square metres. Sebab-sebab/Reasons—Hilang dalam simpanan/Title has been lost.

Bertarikh 24 Disember 2017

Dated 24 December 2017

[PSU(K) 946-1379 Jld. 203; PTG.Ked./B/30/2017(IH)(07)]

ANUARDI BIN ABU BAKAR

Timbalan Pendaftar

*b.p. Pendaftar Surat-surat Hakmilik Tanah
Kedah*

No. 235.

(Seksyen 187B)

NOTIS MENGENAI CADANGAN HENDAK MENGELUARKAN
DOKUMEN HAKMILIK KELUARAN SEMENTARA YANG BARU

(Section 187B)

NOTICE OF INTENTION TO ISSUE NEW DOCUMENT OF QUALIFIED TITLE

Pada menjalankan kuasa yang diberi oleh seksyen 187B Kanun Tanah Negara, notis adalah dengan ini diberi bahawa adalah dicadangkan untuk menggantikan dokumen hakmilik keluaran sementara bagi tanah yang diperihalkan dalam Jadual di bawah ini:

In exercise of the powers conferred by section 187B of the National Land Code, notice is hereby given that it is proposed to replace of issue document of qualified title to the land described in the Schedule below:

JADUAL/SCHEDULE

Mukim/*Mukim*—Sungai Pasir. Daerah/*District*—Kuala Muda. No. P.T./*P.T. No.*—20614. No. Fail/*File No.*—PTG.Ked./B/145/2017(IH). Perihal dan Surat Hakmilik/*Description and No. of Title*—H.S.(D) 1163/97. Keluasan/*Area*—194.00 meter persegi/*square metres*. Sebab-sebab/*Reasons*—Hilang dalam simpanan/*Title has been lost*.

Bertarikh 2 Januari 2018

Dated 2 January 2018

[PSU(K) 946-1379 Jld. 203; PTG.Ked./B/145/2017(IH)(06)]

ANUARDI BIN ABU BAKAR

Timbalan Pendaftar

*b.p. Pendaftar Surat-surat Hakmilik Tanah
Kedah*

No. 236.

(Seksyen 187B)

NOTIS MENGENAI CADANGAN HENDAK MENGELUARKAN
DOKUMEN HAKMILIK KELUARAN SEMENTARA YANG BARU

(Section 187B)

NOTICE OF INTENTION TO ISSUE NEW DOCUMENT OF QUALIFIED TITLE

Pada menjalankan kuasa yang diberi oleh seksyen 187B Kanun Tanah Negara, notis adalah dengan ini diberi bahawa adalah dicadangkan untuk menggantikan dokumen hakmilik keluaran sementara bagi tanah yang diperihalkan dalam Jadual di bawah ini:

In exercise of the powers conferred by section 187B of the National Land Code, notice is hereby given that it is proposed to replace of issue document of qualified title to the land described in the Schedule below:

JADUAL/SCHEDULE

Bandar/*Town*—Alor Setar. Daerah/*District*—Kota Setar. No. P.T./*P.T. No.*—1520. No. Fail/*File No.*—PTG.Ked./B/150/2017(IH). Perihal dan Surat Hakmilik/*Description and No. of Title*—H.S.(D) 8893. Keluasan/*Area*—109.6256 meter persegi/*square metres*. Sebab-sebab/*Reasons*—Hilang dalam simpanan/*Title has been lost*.

Bertarikh 2 Januari 2018

Dated 2 January 2018

[PSU(K) 946-1379 Jld. 203; PTG.Ked./B/150/2017(IH)(06)]

ANUARDI BIN ABU BAKAR

Timbalan Pendaftar

*b.p. Pendaftar Surat-surat Hakmilik Tanah
Kedah*

No. 237.

(Seksyen 263)

PERINTAH JUALAN ATAS PERMINTAAN PEMEGANG GADAIAN

(Section 263)

ORDER FOR SALE AT INSTANCE OF THE CHARGEES

Di Pejabat Tanah Kubang Pasu, Kedah.

DI ANTARA

AMBank (M) BERHAD

Pemegang Gadaian

DAN

OOI GUAT CIAW
(K/P 810728-02-5804)
TAN BOON CHAI
(K/P 780812-02-5239)

Pengadai

Yang beralamat di 436, Taman Mahsuri Fasa 2A, Bandar Darulaman, 06000 Jitra, Kedah Darul Aman.

Saya, Farah Nabilah binti Mohammad Anuar, Pentadbir Tanah, pada menjalankan kuasa yang diberi oleh seksyen 263 Kanun Tanah Negara, dengan ini perintah supaya dijual tanah/bahagian yang tidak dipecahkan atas tanah/pajakan/pajakan kecil yang diperihalkan di dalam Jadual di bawah ini:

Dan saya selanjutnya memerintahkan:

- (a) bahawa jualan itu hendaklah dengan jalan lelong awam, yang akan diadakan pada 22 April 2018 pada 10.00 pagi di Perkarangan Pejabat Tanah Kubang Pasu; dan
 - (b) bahawa harga rizab bagi maksud jualan ialah RM95,000.00 (Ringgit Malaysia Sembilan Puluh Lima Ribu Sahaja).
2. Saya dapati bahawa amaun yang kena dibayar kepada pemegang gadaian pada tarikh 12 Februari 2018 ialah RM105,565.25. Nama pemegang gadaian AmBank (M) Berhad.
 3. Jualan ini hendaklah tertakluk kepada syarat-syarat berikut:
 - (a) penawar memiliki, jumlah yang bersamaan dengan sepuluh peratus daripada harga rizab yang ditetapkan di bawah perenggan 1(b) di atas;
 - (b) amaun penuh harga jualan boleh dibayar serta-merta selepas tukul dijatuhkan oleh penawar yang berjaya kepada pemegang gadaian;

- (c) di mana amaun penuh harga jualan tidak dibayar selepas tukul dijatuhkan oleh penawar yang berjaya—
- (i) maka, jumlah wang yang dinyatakan di dalam perenggan (a) hendaklah dibayar kepada pemegang gadaian dan ia hendaklah dipegang sebagai deposit sehingga keseluruhan harga belian telah dibayar; dan
 - (ii) sebelum baki harga belian diselesaikan, jumlah wang yang dinyatakan di dalam subperenggan (i) hendaklah dikreditkan ke dalam akaun penggadai untuk tujuan mengurangkan jumlah wang yang kena dibayar kepada pemegang gadaian;
- (d) baki harga belian hendaklah diselesaikan dalam masa tidak lebih daripada satu ratus dua puluh (120) hari daripada tarikh jualan iaitu, tidak lewat dari tarikh 19 Ogos 2018 dan bahawa tidak apa-apa lanjutan masa bagi tempoh yang telah dinyatakan; dan
- (e) di mana harga belian sepenuhnya tidak diselesaikan sebelum atau pada tarikh yang ditentukan dalam perenggan (d), jumlah wang yang dibayar sebagai deposit di bawah perenggan (c) kepada pemegang gadaian hendaklah dilucuthak dan dilupuskan dengan cara yang dinyatakan di bawah seksyen 267A.

At Land Office of Kubang Pasu, Kedah.

BETWEEN

AMBANK (M) BERHAD

Chargee

AND

OOI GUAT CIAW
(K/P 810728-02-5804)
TAN BOON CHAI
(K/P 780812-02-5239)

Chargor

Residing at 436, Taman Mahsuri Fasa 2A, Bandar Darulaman, 06000 Jitra, Kedah Darul Aman.

I, Farah Nabilah binti Mohammad Anuar, Land Administrator of Kubang Pasu, in exercise of the powers conferred by section 263 of the National Land Code, hereby order the sale of the land/undivided share in the land/lease/sub-lease described in the Schedule overleaf:

And I further order:

- (a) that the sale shall be by public auction, to be held on 22 April 2018 (Sunday) at 10.00 a.m. in the compound of Land Office Kubang Pasu, Kedah Darul Aman; and
- (b) that the reserve price for the purpose of the sale shall be RM95,000.00 (in Word Ninety Five Thousand Only).

2. I find that the amount due to the chargee as at 12 February 2018 is RM105,565.25 AmBank (M) Berhad chargee.

3. The sale shall be subject to the following conditions:
- (a) the bidder possesses, the sum equivalent to ten per cent (10%) of the reserve price specified under paragraph 1(b) above;
 - (b) the full amount of the purchase price may be paid immediately after the fall of the hammer by successful bidder to the chargee;
 - (c) where the full amount of the purchase price is not paid after the fall of the hammer by the successful bidder—
 - (i) so amount mentioned in paragraph (a) above must be paid to chargee and should be kept as deposit until the full amount of the price be paid; and
 - (ii) If failed to clear the balance purchase price, amount mentioned in sub-paragraph (i) above need to be credited into charger account in order to reduce amount as indebted to chargee;
 - (d) the balance of the purchase price shall be settled within a date not later than one hundred and twenty (120) days from the date of the sale, that is not later than the 19 August 2018 and there shall be no extension of the period as specified; and
 - (e) where the full purchase price is not settled on or by the date specified in paragraph (d), the sum paid as deposit under paragraph (c) to the chargee shall be forfeited and disposed of in the manner specified under section 267A.

JADUAL TANAH DAN KEPENTINGAN/SCHEDULE OF LAND AND INTEREST

Bandar/Town—Bandar Darulaman. No. Plot/Plot No.—436. Jenis dan No. Hakmilik/Description and No. of Title—H.S.M. 1568. Bahagian Tanah (jika ada)/Share of Land (if any)—Kesemua. No. Berdaftar Gadaian (jika ada)/Registered No. of Charge (if any)—No. Perserahan 2475/2006.

Bertarikh 12 Februari 2018

Dated 12 February 2018

[PSU(K) 946-1379 Jld. 203; PTKP/Q/28/2017(35)]

FARAH NABILAH BINTI MOHAMMAD ANUAR
Pentadbir Tanah Kubang Pasu
Kedah
Land Administrator Kubang Pasu
Kedah

Hakcipta Pencetak (H)

PERCETAKAN NASIONAL MALAYSIA BERHAD

Semua Hak Terpelihara. Tiada mana-mana bahagian jua daripada penerbitan ini boleh diterbitkan semula atau disimpan di dalam bentuk yang boleh diperolehi semula atau disiarkan dalam sebarang bentuk dengan apa jua cara elektronik, mekanikal, fotokopi, rakaman dan/atau sebaliknya tanpa mendapat izin daripada Percetakan Nasional Malaysia Berhad (Pencetak kepada Kerajaan Malaysia yang dilantik).



DICETAK OLEH
PERCETAKAN NASIONAL MALAYSIA BERHAD
CAWANGAN ALOR SETAR
BAGI PIHAK DAN DENGAN PERINTAH KERAJAAN MALAYSIA