



NEGERI KEDAH DARUL AMAN

Warta Kerajaan

DITERBITKAN DENGAN KUASA

GOVERNMENT OF KEDAH DARUL AMAN GAZETTE

PUBLISHED BY AUTHORITY

Jil. 62

14hb Mac 2019

No. 6

No. 165.

AKTA PERANCANGAN BANDAR DAN DESA 1976

[Akta 172]

TOWN AND COUNTRY PLANNING ACT 1976

[Act 172]

PEMBERITAHUAN DI BAWAH SUBSEKSYEN 15(4)

NOTIFICATION UNDER SUBSECTION 15(4)

Menurut subseksyen 15(4) Akta Perancangan Bandar dan Desa 1976 [*Akta 172*], Majlis Daerah Baling selaku Pihak Berkuasa Perancang Tempatan dengan ini memberitahu bahawa Pihak Berkuasa Negeri Kedah telah memberi persetujuannya pada 16 Januari 2019 kepada:

Rancangan Tempatan Majlis Daerah Baling 2020 (Pengubahan 3).

2. Draf Rancangan Tempatan Majlis Daerah Baling 2020 (Pengubahan 3) sekarang dikenali sebagai Rancangan Tempatan Majlis Daerah Baling 2020 (Pengubahan 3) dan boleh diperiksa di Majlis Daerah Baling dalam waktu pejabat.

Pursuant to subsection 15(4) of the Town and Country Planning Act 1976 [*Act 172*], the Baling District Council as the local planning authority hereby notifies that the State Authority of Kedah has given its assent on 16 January 2019 to the:

Baling District Local Plan 2020 (Amendment 3).

2. The Draft of Baling District Local Plan 2020 (Amendment 3) is now identified as the Baling District Local Plan 2020 (Amendment 3) and may be inspected at the Baling District Council during office hours.

Bertarikh

Dated

*Yang Dipertua
Majlis Daerah Baling
Kedah/
President
District Council of Baling
Kedah*

*Pengarah
Jabatan Perancangan Bandar dan Desa
Kedah/
Director
Department of Town and Country Planning
Kedah*

Disahkan oleh Majlis Mesyuarat Kerajaan Negeri pada 16 Januari 2019.
Confirmed by the State Authority in the meeting on 16 January 2019.
[PSU(K) 685-1404 Jld. 6 SK. 56]

*Haji Iqbal Bin Ahmad
Setiausaha
Majlis Mesyuarat Kerajaan
Kedah/
Secretary
State Executive Council
Kedah*

ENAKMEN NO. 63 (TANAH SIMPANAN BAGI
ORANG-ORANG MELAYU)

ENACTMENT NO. 63 (MALAY RESERVATIONS)

No. 166.

PEMBATALAN DI BAWAH PERENGGAN 4(b)

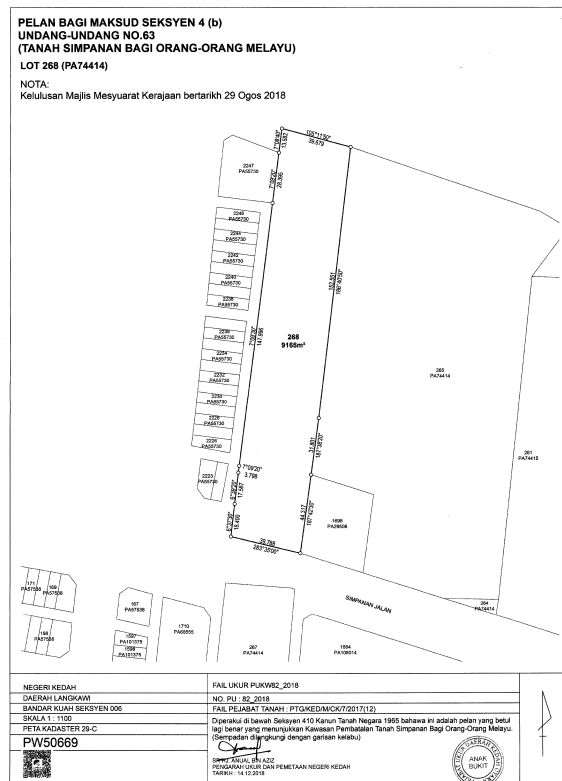
REVOCATION UNDER PARAGRAPH 4(b)

Pada menjalankan kuasa yang diberi oleh perenggan 4(b) Enakmen No. 63 (Tanah Simpanan Bagi Orang-orang Melayu) maka inilah Raja dalam Mesyuarat membatalkan pengisytiharan Tanah Simpanan Bagi Orang-orang Melayu di dalam Bandar Kuah, Seksyen 006, Daerah Langkawi, Kedah Darul Aman, dalam *Warta Kerajaan Kedah* No. 46 Jilid 9 bertarikh 4 April 1933 sebagai Kenyataan No. 1180 setakat yang berkenaan dengan tanah yang tersebut dalam Jadual di bawah ini dan dipetakan di atas Peta No. P.W. 50669 yang disimpan di Pejabat Pengarah Ukur dan Pemetaan, Kulim, Kedah Darul Aman.

In exercise of the power conferred by paragraph 4(b) of Enactment No. 63 (Malay Reservations) the Ruler in Council hereby revokes the declaration of Malay Reservation in Bandar Kuah, Seksyen 006, District of Langkawi, Kedah Darul Aman published in the Kedah Government *Gazette* No. 46 Volume 9 dated 4 April 1933 as Notification No. 1180 in so far as at relates to the land described in the Schedule hereto and delicated upon P.W. 50669 deposited in the Office of the Director of Survey, Kulim, Kedah Darul Aman.

JADUAL/SCHEDULE

Bandar—Kuah. Daerah—Langkawi. Hakmilik—G.M. 6398, Lot 268, Seksyen 006, P.W. 50669. Keluasan—9165 meter persegi.



Bertarikh

Dated

[PSU(K): 623-1439; PTG/Ked./M/CK/7/2017]

HAJI IQBAL BIN AHMAD
*Setiausaha Majlis Mesyuarat Kerajaan
 Kedah/
 Secretary State Executive Council
 Kedah*

No. 167.

PERMASUKAN DI BAWAH PERENGGAN 4(c)

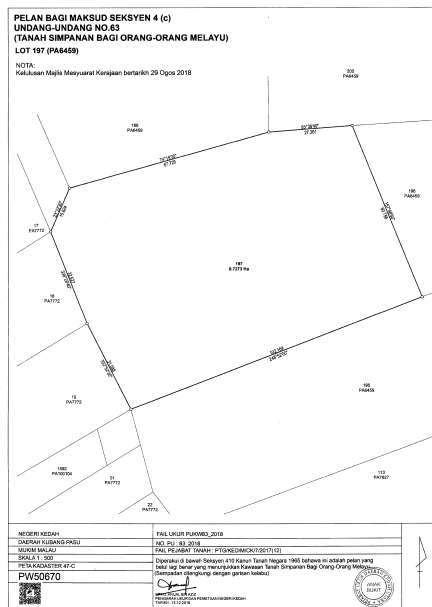
REINCLUSION UNDER PARAGRAPH 4(c)

Pada menjalankan kuasa yang diberi oleh perenggan 4(c) Enakmen No. 63 (Tanah Simpanan Bagi Orang-orang Melayu) maka inilah Raja dalam Majlis Mesyuarat mengisytiharkan tanah yang tersebut dalam Mukim Malau, Daerah Kubang Pasu, Kedah Darul Aman setakat yang berkenaan seperti Jadual di bawah dan dipetakan di atas P.W. 50670 yang disimpan di Pejabat Pengarah Ukur dan Pemetaan, Kulim, Kedah Darul Aman dipermasukkan menjadi Tanah Simpanan Bagi Orang-orang Melayu.

In exercise of the power conferred by paragraph 4(c) of Enactment No. 63 (Malay Reservations) the Ruler in Council hereby declares that the land in the Mukim Malau, District of Kubang Pasu, Kedah Darul Aman in so far as it relates to the land Schedule hereto and delineated upon P.W. 50670 deposited in the Office of the Director of Survey, Kulim, Kedah Darul Aman to be included as land in Malay Reservation.

JADUAL/SCHEDULE

Mukim—Malau. Daerah—Kubang Pasu. Hakmilik—G.M. 570, Lot 197, P.W. 50670. Keluasan—0.7273 hektar.



Bertarikh

Dated

[PSU(K): 623-1439; PTG/Ked./M/CK/7/2017]

HAJI IQBAL BIN AHMAD
*Setiausaha Majlis Mesyuarat Kerajaan
 Kedah/
 Secretary State Executive Council
 Kedah*

No. 168.

PERMASUKAN DI BAWAH PERENGGAN 4(c)

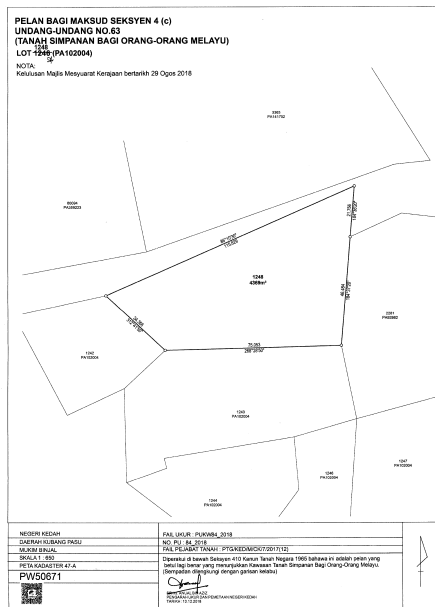
REINCLUSION UNDER PARAGRAPH 4(c)

Pada menjalankan kuasa yang diberi oleh perenggan 4(c) Enakmen No. 63 (Tanah Simpanan Bagi Orang-orang Melayu) maka inilah Raja dalam Majlis Mesyuarat mengisytiharkan tanah yang tersebut dalam Mukim Binjal, Daerah Kubang Pasu, Kedah Darul Aman setakat yang berkenaan seperti Jadual di bawah dan dipetakan di atas P.W. 50671 yang disimpan di Pejabat Pengarah Ukur dan Pemetaan, Kulim, Kedah Darul Aman dipermasukkan menjadi Tanah Simpanan Bagi Orang-orang Melayu.

In exercise of the power conferred by paragraph 4(c) of Enactment No. 63 (Malay Reservations) the Ruler in Council hereby declares that the land in the Mukim Binjal, District of Kubang Pasu, Kedah Darul Aman in so far as it relates to the land Schedule hereto and delineated upon P.W. 50671 deposited in the Office of the Director of Survey, Kulim, Kedah Darul Aman to be included as land in Malay Reservation.

JADUAL/SCHEDULE

Mukim—Binjal. Daerah—Kubang Pasu. Hakmilik—G.M. 1081, Lot 1248, P.W. 50671. Keluasan—4369 meter persegi.



Bertarikh

Dated

[PSU(K): 623-1439; PTG/Ked./M/CK/7/2017]

HAI IQBAL BIN AHMAD
*Setiausaha Majlis Mesyuarat Kerajaan
 Kedah/
 Secretary State Executive Council
 Kedah*

No. 169.**ORDINAN KUMPULAN WANG PERUSAHAAN GETAH
(PENANAMAN SEMULA) 1952
(Bilangan 8 tahun 1952)****RUBBER INDUSTRY (REPLANTING) FUND ORDINANCE 1952
(No. 8 of 1952)****PERATURAN-PERATURAN PIHAK BERKUASA KEMAJUAN PEKEBUN KECIL
PERUSAHAAN GETAH (SKIM NO. 6) 1981****RUBBER INDUSTRY SMALLHOLDERS DEVELOPMENT AUTHORITY
(SCHEME NO. 6) REGULATIONS 1981**

Pada menjalankan kuasa yang diberikan oleh perenggan 8 Peraturan-Peraturan Pihak Berkuasa Kemajuan Pekebun Kecil Perusahaan Getah (Skim No. 6) 1981, saya Ramlie bin Tumin, Pengarah RISDA Negeri Kedah Darul Aman dengan ini memberitahu notis bahawa “Daftar Permohonan-Permohonan Untuk Bantuan-Bantuan Tanam Semula Kebun-Kebun Kecil Getah” bagi tahun 2019 akan dibuka mulai dari 1 Januari 2019 dan ditutup pada 31 Disember 2019.

2. Permohonan-permohonan hendaklah dibuat di atas borang yang ditentukan yang boleh didapati daripada mana-mana berikut:

- (i) Pejabat RISDA Negeri, Jalan Telok Wan Jah, 05990 Alor Setar, Kedah Darul Aman.
- (ii) Pejabat RISDA Daerah:
 - (a) Kota Setar/Kubang Pasu/Pendang/Langkawi
 - (b) Padang Terap, Kuala Nerang
 - (c) Kuala Muda/Yan, Sungai Petani
 - (d) Sik
 - (e) Kulim/Bandar Baharu, Kulim
 - (f) Baling
- (iii) Pejabat RISDA Stesen di seluruh Negeri Kedah Darul Aman.
- (iv) Kakitangan Luar Pihak Berkuasa Kemajuan Pekebun Kecil Perusahaan Getah (RISDA).
- (v) Portal Rasmi RISDA <http://www.risda.gov.my> pada pautan “Permohonan Bantuan Tanam Semula (TS Online)”.

3. Permohonan yang tidak dibuat dalam borang yang ditentukan atau tidak diterima dalam tempoh yang ditetapkan atau yang tidak dibuat terhadap kebun kecil yang didaftarkan di bawah perenggan 7 Peraturan-Peraturan Pihak Berkuasa Kemajuan Pekebun Kecil Perusahaan Getah (Skim No. 6) 1981, boleh dianggap sebagai permohonan-permohonan yang tidak dilayani.

In exercise of the powers conferred by paragraph 8 of the Rubber Industry Smallholders Development Authority (Scheme No. 6) Regulations 1981, I Ramlie bin Tumin State RISDA Director of the State of Kedah Darul Aman, hereby give notice that the “Register of Applications for Grants for the Replanting of Rubber Smallholdings” for the year 2019 shall be opened on the 1 day of January 2019 and shall be closed on the 31 December 2019.

2. Application should be made in the prescribed application forms obtainable from any of the followings:

- (i) State RISDA Office at Jalan Telok Wan Jah, 05990 Alor Setar, Kedah Darul Aman.
- (ii) RISDA District Officers at:
 - (a) Kota Setar/Kubang Pasu/Pendang/Langkawi
 - (b) Padang Terap, Kuala Nerang
 - (c) Kuala Muda/Yan, Sungai Petani
 - (d) Sik
 - (e) Kulim/Bandar Baharu, Kulim
 - (f) Baling
- (iii) Station RISDA Office at The Whole State of Kedah Darul Aman.
- (iv) Field Staff of the Rubber Industry Smallholders Development Authority (RISDA).
- (v) RISDA Portal <http://www.risda.gov.my> click on “Application For Replanting Grant (TS Online)”.

3. Application which is not made on the prescribed application forms or is not received within the prescribed period or is not made in respect of a smallholding registered under paragraph 7 of the Rubber Industry Smallholder Development Authority (Scheme No. 6) Regulations 1981 may be considered as an inadmissible application.

Bertarikh 31 Disember 2018

Dated 31 December 2018
[PSU(K) 1164-1400]

RAMLIE BIN TUMIN
*Pengarah RISDA Negeri
Kedah/
State RISDA Director
Kedah*

KANUN TANAH NEGARA
(Akta 56 tahun 1965)NATIONAL LAND CODE
(Act 56 of 1965)**No. 170.**

LANTIKAN DI BAWAH PERENGGAN 12(1)(b)

Pembetulan

Jadual kepada Pemberitahuan *Warta* No. 417 yang disiarkan pada 24 Mei 2018 adalah dipinda seperti berikut:

Mansuh

JADUAL/SCHEDULE

Bil.	Nama Pegawai	Jawatan	Tarikh Lantikan
1.	Mohamad Shukor bin Ahmad Penolong Pegawai Tanah Gred NT36	Pegawai Petempatan	1 Januari 2018 sehingga 31 Disember 2018
2.	Haji Mohd Tohir bin Ismail Penolong Pegawai Tanah Gred NT29	Pegawai Petempatan	1 Januari 2018 sehingga 31 Disember 2018
3.	Nik Mohamad Shahrul Soffi bin Bahari Penolong Pegawai Tanah Gred NT29	Pegawai Petempatan	1 Januari 2018 sehingga 31 Disember 2018
4.	Muhaizal Isma bin Ismail Penolong Pegawai Tanah Gred NT29	Pegawai Petempatan	1 Januari 2018 sehingga 31 Disember 2018
5.	Rizan bin Saad Penolong Pegawai Tanah Gred NT29	Pegawai Petempatan	1 Januari 2018 sehingga 31 Disember 2018
6.	Mohd. Zamzuri bin Zakaria Penolong Pegawai Tanah Gred NT29	Pegawai Petempatan	1 Januari 2018 sehingga 31 Disember 2018
7.	Tajul Annuar bin Mohd. Yusoff Penolong Pegawai Tanah Gred NT29	Pegawai Petempatan	1 Januari 2018 sehingga 31 Disember 2018
8.	Mohamad Hamzah bin Azmi Penolong Pegawai Tanah Gred NT29	Pegawai Petempatan	1 Januari 2018 sehingga 31 Disember 2018
9.	Faizul Adzwan bin Abdullah Penolong Pegawai Tanah Gred NT29	Pegawai Petempatan	1 Januari 2018 sehingga 31 Disember 2018
10.	Farid Najdi bin Alias Penolong Pegawai Tanah Gred NT29	Pegawai Petempatan	1 Januari 2018 sehingga 31 Disember 2018

Bil.	Nama Pegawai	Jawatan	Tarikh Lantikan
11.	Muhammad Amzar bin Azme Penolong Pegawai Tanah Gred NT29	Pegawai Petempatan	1 Januari 2018 sehingga 31 Disember 2018
12.	Shahrul Amri bin Adnan Penolong Pegawai Tanah Gred NT29	Pegawai Petempatan	1 Januari 2018 sehingga 31 Disember 2018
13.	Azlin Azwani binti Ahmad Penolong Pegawai Tanah Gred NT29	Pegawai Petempatan	1 Januari 2018 sehingga 31 Disember 2018
14.	Mohd. Wafiuddin bin Md. Sahimi Penolong Pegawai Tanah Gred NT29	Pegawai Petempatan	1 Januari 2018 sehingga 31 Disember 2018

Gantikan

JADUAL/SCHEDULE

Bil.	Nama Pegawai	Jawatan	Tarikh Lantikan
1.	Mohamad Shukor bin Ahmad Penolong Pegawai Tanah Gred NT36	Pegawai Petempatan	1 Januari 2018
2.	Haji Mohd Tohir bin Ismail Penolong Pegawai Tanah Gred NT29	Pegawai Petempatan	1 Januari 2018
3.	Nik Mohamad Shahroul Soffi bin Bahari Penolong Pegawai Tanah Gred NT29	Pegawai Petempatan	1 Januari 2018
4.	Muhaizal Isma bin Ismail Penolong Pegawai Tanah Gred NT29	Pegawai Petempatan	1 Januari 2018
5.	Rizan bin Saad Penolong Pegawai Tanah Gred NT29	Pegawai Petempatan	1 Januari 2018
6.	Mohd. Zamzuri bin Zakaria Penolong Pegawai Tanah Gred NT29	Pegawai Petempatan	1 Januari 2018
7.	Tajul Annuar bin Mohd. Yusoff Penolong Pegawai Tanah Gred NT29	Pegawai Petempatan	1 Januari 2018
8.	Mohamad Hamzah bin Azmi Penolong Pegawai Tanah Gred NT29	Pegawai Petempatan	1 Januari 2018
9.	Faizul Adzwan bin Abdullah Penolong Pegawai Tanah Gred NT29	Pegawai Petempatan	1 Januari 2018

Bil.	Nama Pegawai	Jawatan	Tarikh Lantikan
10.	Farid Najdi bin Alias Penolong Pegawai Tanah Gred NT29	Pegawai Petempatan	1 Januari 2018
11.	Muhammad Amzar bin Azme Penolong Pegawai Tanah Gred NT29	Pegawai Petempatan	1 Januari 2018
12.	Shahrul Amri bin Adnan Penolong Pegawai Tanah Gred NT29	Pegawai Petempatan	1 Januari 2018
13.	Azlin Azwani binti Ahmad Penolong Pegawai Tanah Gred NT29	Pegawai Petempatan	1 Januari 2018
14.	Mohd. Wafiuddin bin Md. Sahimi Penolong Pegawai Tanah Gred NT29	Pegawai Petempatan	1 Januari 2018

Pindaan ini hendaklah disifatkan telah mula berkuat kuasa 24 Mei 2018.

No. 171.

LANTIKAN DI BAWAH PERENGGAN 12(1)(b)

Pembetulan

Jadual kepada Pemberitahuan *Warta* No. 421 yang disiarkan pada 24 Mei 2018 adalah dipinda seperti berikut:

Mansuh

JADUAL/SCHEDULE

Bil.	Nama Pegawai	Jawatan	Tarikh Lantikan
1.	Muhammad Shuakri bin Mohd Marzuki Pembantu Tadbir (P/O) Gred N26	Penolong Pentadbir Tanah Daerah Kulim	1 Januari 2018 sehingga 31 Disember 2018
2.	Shuhailawati binti Samsudin Pembantu Tadbir (P/O) Gred N22	Penolong Pentadbir Tanah Daerah Kulim	1 Januari 2018 sehingga 31 Disember 2018
3.	Rofinah binti Che Man Pembantu Tadbir (P/O) Gred N22 (KUP)	Penolong Pentadbir Tanah Daerah Kulim	1 Januari 2018 sehingga 31 Disember 2018

Gantikan

JADUAL/SCHEDULE

Bil.	Nama Pegawai	Jawatan	Tarikh Lantikan
1.	Muhammad Shuakri bin Mohd Marzuki Pembantu Tadbir (P/O) Gred N26	Penolong Pentadbir Tanah Daerah Kulim	1 Januari 2018

Bil.	Nama Pegawai	Jawatan	Tarikh Lantikan
2.	Shuhailawati binti Samsudin Pembantu Tadbir (P/O) Gred N22	Penolong Pentadbir Tanah Daerah Kulim	1 Januari 2018
3.	Rofinah binti Che Man Pembantu Tadbir (P/O) Gred N22 (KUP)	Penolong Pentadbir Tanah Daerah Kulim	1 Januari 2018

Pindaan ini hendaklah disifatkan telah mula berkuat kuasa 24 Mei 2018.

No. 172.

LANTIKAN DI BAWAH PERENGGAN 12(1)(b)

Pembetulan

Jadual kepada Pemberitahuan *Warta* No. 422 yang disiarkan pada 24 Mei 2018 adalah dipinda seperti berikut:

Mansuh

JADUAL/SCHEDULE

Bil.	Nama Pegawai	Jawatan	Tarikh Lantikan
1.	Wan Mansor bin Chee Baharum Penolong Pegawai Tanah Gred NT32	Penolong Pentadbir Tanah Daerah Padang Terap	1 Januari 2018 sehingga 31 Disember 2018
2.	Ambri bin Ishak Pembantu Tadbir (P/O) Gred N26	Penolong Pentadbir Tanah Daerah Padang Terap	1 Januari 2018 sehingga 31 Disember 2018
3.	Faizah binti Yaacob Pembantu Tadbir (P/O) Gred N22	Penolong Pentadbir Tanah Daerah Padang Terap	1 Januari 2018 sehingga 31 Disember 2018

Gantikan

JADUAL/SCHEDULE

Bil.	Nama Pegawai	Jawatan	Tarikh Lantikan
1.	Wan Mansor bin Chee Baharum Penolong Pegawai Tanah Gred NT32	Penolong Pentadbir Tanah Daerah Padang Terap	1 Januari 2018
2.	Ambri bin Ishak Pembantu Tadbir (P/O) Gred N26	Penolong Pentadbir Tanah Daerah Padang Terap	1 Januari 2018
3.	Faizah binti Yaacob Pembantu Tadbir (P/O) Gred N22	Penolong Pentadbir Tanah Daerah Padang Terap	1 Januari 2018

Pindaan ini hendaklah disifatkan telah mula berkuat kuasa 24 Mei 2018.

No. 173.

(Seksyen 168)

NOTIS BERKENAAN DENGAN CADANGAN HENDAK MENGELUARKAN
HAKMILIK SAMBUNGAN (ATAU SURATAN YANG DIKELUARKAN YANG
BAHARU SEBAGAI GANTINYA)

(Section 168)

NOTICE OF INTENTION TO ISSUE TITLE IN CONTINUATION
(OR NEW ISSUE DOCUMENT IN LIEU THEREOF)

Pada menjalankan kuasa yang diberikan oleh seksyen 168 Kanun Tanah Negara, notis adalah dengan ini diberi bahawa adalah dicadangkan hendak mengeluarkan hakmilik sambungan bagi tanah yang tersebut dalam Jadual di bawah:

In exercise of the powers conferred by section 168 of the National Land Code, notice is hereby given that it is proposed to issue title in continuation to the land described in the Schedule below:

JADUAL/SCHEDULE

Pekan/Village—Padang Meha. Daerah/District—Kulim. No. Lot/Lot No.—2187. No. Fail/File No.—PTG.Ked./B/105/2018(IH). Perihal dan Surat Hakmilik/Description and No. of Title—GRN 98048. Keluasan/Area—111 meter persegi/square metres. Sebab-sebab/Reasons—Hilang dalam simpanan/Title has been lost.

Bertarikh 30 Oktober 2018

Dated 30 October 2018

[PSU(K) 946-1379 Jld. 213; PTG.Ked./B/105/2018(IH)(4)]

MUHAMMAD HAKIMI BIN JAMIL
*Pendaftar Surat-surat Hakmilik Tanah
Pejabat Pengarah Tanah dan Galian
Kedah*

No. 174.

(Seksyen 168)

NOTIS BERKENAAN DENGAN CADANGAN HENDAK MENGELUARKAN
HAKMILIK SAMBUNGAN (ATAU SURATAN YANG DIKELUARKAN YANG
BAHARU SEBAGAI GANTINYA)

(Section 168)

NOTICE OF INTENTION TO ISSUE TITLE IN CONTINUATION
(OR NEW ISSUE DOCUMENT IN LIEU THEREOF)

Pada menjalankan kuasa yang diberikan oleh seksyen 168 Kanun Tanah Negara, notis adalah dengan ini diberi bahawa adalah dicadangkan hendak mengeluarkan hakmilik sambungan bagi tanah yang tersebut dalam Jadual di bawah:

In exercise of the powers conferred by section 168 of the National Land Code, notice is hereby given that it is proposed to issue title in continuation to the land described in the Schedule below:

JADUAL/SCHEDULE

Bandar/Town—Sungai Petani. Daerah/District—Kuala Muda. No. Lot/Lot No.—192. No. Fail/File No.—PTG.Ked./B/102/2018(IH). Perihal dan Surat Hakmilik/Description and No. of Title—GRN 87716. Keluasan/Area—249 meter persegi/square metres. Sebab-sebab/Reasons—Hilang dalam simpanan/Title has been lost.

Bertarikh 31 Oktober 2018

Dated 31 October 2018

[PSU(K) 946-1379 Jld. 213; PTG.Ked./B/102/2018(IH)(5)]

MUHAMMAD HAKIMI BIN JAMIL
Pendaftar Surat-surat Hakmilik Tanah
Pejabat Pengarah Tanah dan Galian
Kedah

No. 175.

(Seksyen 168)

NOTIS BERKENAAN DENGAN CADANGAN HENDAK MENGELUARKAN
HAKMILIK SAMBUNGAN (ATAU SURATAN YANG DIKELUARKAN YANG
BAHARU SEBAGAI GANTINYA)

(Section 168)

NOTICE OF INTENTION TO ISSUE TITLE IN CONTINUATION
(OR NEW ISSUE DOCUMENT IN LIEU THEREOF)

Pada menjalankan kuasa yang diberikan oleh seksyen 168 Kanun Tanah Negara, notis adalah dengan ini diberi bahawa adalah dicadangkan hendak mengeluarkan hakmilik sambungan bagi tanah yang tersebut dalam Jadual di bawah:

In exercise of the powers conferred by section 168 of the National Land Code, notice is hereby given that it is proposed to issue title in continuation to the land described in the Schedule below:

JADUAL/SCHEDULE

Bandar/Town—Gurun. Daerah/District—Kuala Muda. No. Lot/Lot No.—8837. No. Fail/File No.—PTG.Ked./B/106/2018(IH). Perihal dan Surat Hakmilik/Description and No. of Title—GRN 64020. Keluasan/Area—130 meter persegi/square metres. Sebab-sebab/Reasons—Hilang dalam simpanan/Title has been lost.

Bertarikh 31 Oktober 2018

Dated 31 October 2018

[PSU(K) 946-1379 Jld. 213; PTG.Ked./B/106/2018(IH)(5)]

MUHAMMAD HAKIMI BIN JAMIL
Pendaftar Surat-surat Hakmilik Tanah
Pejabat Pengarah Tanah dan Galian
Kedah

No. 176.

(Seksyen 168)

NOTIS BERKENAAN DENGAN CADANGAN HENDAK MENGELUARKAN
HAKMILIK SAMBUNGAN (ATAU SURATAN YANG DIKELUARKAN YANG
BAHARU SEBAGAI GANTINYA)

(Section 168)

NOTICE OF INTENTION TO ISSUE TITLE IN CONTINUATION
(OR NEW ISSUE DOCUMENT IN LIEU THEREOF)

Pada menjalankan kuasa yang diberikan oleh seksyen 168 Kanun Tanah Negara, notis adalah dengan ini diberi bahawa adalah dicadangkan hendak mengeluarkan hakmilik sambungan bagi tanah yang tersebut dalam Jadual di bawah:

In exercise of the powers conferred by section 168 of the National Land Code, notice is hereby given that it is proposed to issue title in continuation to the land described in the Schedule below:

JADUAL/SCHEDULE

Bandar/Town—Padang Serai. Daerah/District—Kulim. No. Lot/Lot No.—711.
No. Fail/File No.—PTG.Ked./B/104/2018(IH). Perihal dan Surat Hakmilik/
Description and No. of Title—GRN 41312. Keluasan/Area—130 meter persegi/
square metres. Sebab-sebab/Reasons—Hilang dalam simpanan/Title has been lost.

Bertarikh 1 November 2018

Dated 1 November 2018

[PSU(K) 946-1379 Jld. 213; PTG.Ked./B/104/2018(IH)(4)]

MUHAMMAD HAKIMI BIN JAMIL
Pendaftar Surat-surat Hakmilik Tanah
Pejabat Pengarah Tanah dan Galian
Kedah

No. 177.

(Seksyen 168)

NOTIS BERKENAAN DENGAN CADANGAN HENDAK MENGELUARKAN
HAKMILIK SAMBUNGAN (ATAU SURATAN YANG DIKELUARKAN YANG
BAHARU SEBAGAI GANTINYA)

(Section 168)

NOTICE OF INTENTION TO ISSUE TITLE IN CONTINUATION
(OR NEW ISSUE DOCUMENT IN LIEU THEREOF)

Pada menjalankan kuasa yang diberikan oleh seksyen 168 Kanun Tanah Negara, notis adalah dengan ini diberi bahawa adalah dicadangkan hendak mengeluarkan hakmilik sambungan bagi tanah yang tersebut dalam Jadual di bawah:

In exercise of the powers conferred by section 168 of the National Land Code, notice is hereby given that it is proposed to issue title in continuation to the land described in the Schedule below:

JADUAL/SCHEDULE

Pekan/Village—Kupang. Daerah/District—Baling. No. Lot/Lot No.—122. No. Fail/File No.—PTG.Ked./B/107/2018(IH). Perihal dan Surat Hakmilik/Description and No. of Title—P.N. 1953. Keluasan/Area—86 meter persegi/square metres. Sebab-sebab/Reasons—Hilang dalam simpanan/Title has been lost.

Bertarikh 1 November 2018

Dated 1 November 2018

[PSU(K) 946-1379 Jld. 213; PTG.Ked./B/107/2018(IH)(5)]

MUHAMMAD HAKIMI BIN JAMIL
Pendaftar Surat-surat Hakmilik Tanah
Pejabat Pengarah Tanah dan Galian
Kedah

No. 178.

(Seksyen 168)

NOTIS BERKENAAN DENGAN CADANGAN HENDAK MENGELUARKAN
HAKMILIK SAMBUNGAN (ATAU SURATAN YANG DIKELUARKAN YANG
BAHARU SEBAGAI GANTINYA)

(Section 168)

NOTICE OF INTENTION TO ISSUE TITLE IN CONTINUATION
(OR NEW ISSUE DOCUMENT IN LIEU THEREOF)

Pada menjalankan kuasa yang diberikan oleh seksyen 168 Kanun Tanah Negara, notis adalah dengan ini diberi bahawa adalah dicadangkan hendak mengeluarkan hakmilik sambungan bagi tanah yang tersebut dalam Jadual di bawah:

In exercise of the powers conferred by section 168 of the National Land Code, notice is hereby given that it is proposed to issue title in continuation to the land described in the Schedule below:

JADUAL/SCHEDULE

Bandar/Town—Gurun. Daerah/District—Kuala Muda. No. Lot/Lot No.—6337. No. Fail/File No.—PTG.Ked./B/108/2018(IH). Perihal dan Surat Hakmilik/Description and No. of Title—GRN 59183. Keluasan/Area—121 meter persegi/square metres. Sebab-sebab/Reasons—Hilang dalam simpanan/Title has been lost.

Bertarikh 1 November 2018

Dated 1 November 2018

[PSU(K) 946-1379 Jld. 213; PTG.Ked./B/108/2018(IH)(5)]

MUHAMMAD HAKIMI BIN JAMIL
Pendaftar Surat-surat Hakmilik Tanah
Pejabat Pengarah Tanah dan Galian
Kedah

No. 179.

(Seksyen 168)

NOTIS BERKENAAN DENGAN CADANGAN HENDAK MENGELUARKAN
HAKMILIK SAMBUNGAN (ATAU SURATAN YANG DIKELUARKAN YANG
BAHARU SEBAGAI GANTINYA)

(Section 168)

NOTICE OF INTENTION TO ISSUE TITLE IN CONTINUATION
(OR NEW ISSUE DOCUMENT IN LIEU THEREOF)

Pada menjalankan kuasa yang diberikan oleh seksyen 168 Kanun Tanah Negara, notis adalah dengan ini diberi bahawa adalah dicadangkan hendak mengeluarkan hakmilik sambungan bagi tanah yang tersebut dalam Jadual di bawah:

In exercise of the powers conferred by section 168 of the National Land Code, notice is hereby given that it is proposed to issue title in continuation to the land described in the Schedule below:

JADUAL/SCHEDULE

Bandar/Town—Sungai Petani. Daerah/District—Kuala Muda. No. Lot/Lot No.—6451. No. Fail/File No.—PTG.Ked./B/109/2018(IH). Perihal dan Surat Hakmilik/Description and No. of Title—GRN 70602. Keluasan/Area—164 meter persegi/square metres. Sebab-sebab/Reasons—Hilang dalam simpanan/*Title has been lost.*

Bertarikh 1 November 2018

Dated 1 November 2018

[PSU(K) 946-1379 Jld. 213; PTG.Ked./B/109/2018(IH)(5)]

MUHAMMAD HAKIMI BIN JAMIL
*Pendaftar Surat-surat Hakmilik Tanah
Pejabat Pengarah Tanah dan Galian
Kedah*

No. 180.

(Seksyen 168)

NOTIS BERKENAAN DENGAN CADANGAN HENDAK MENGELUARKAN
HAKMILIK SAMBUNGAN (ATAU SURATAN YANG DIKELUARKAN YANG
BAHARU SEBAGAI GANTINYA)

(Section 168)

NOTICE OF INTENTION TO ISSUE TITLE IN CONTINUATION
(OR NEW ISSUE DOCUMENT IN LIEU THEREOF)

Pada menjalankan kuasa yang diberikan oleh seksyen 168 Kanun Tanah Negara, notis adalah dengan ini diberi bahawa adalah dicadangkan hendak mengeluarkan hakmilik sambungan bagi tanah yang tersebut dalam Jadual di bawah:

In exercise of the powers conferred by section 168 of the National Land Code, notice is hereby given that it is proposed to issue title in continuation to the land described in the Schedule below:

JADUAL/SCHEDULE

Mukim/*Mukim*—Naga. Daerah/*District*—Kubang Pasu. No. Lot/*Lot No.*—5903. No. Fail/*File No.*—PTG.Ked./B/110/2018(IH). Perihal dan Surat Hakmilik/*Description and No. of Title*—GRN 27091. Keluasan/*Area*—111 meter persegi/*square metres*. Sebab-sebab/*Reasons*—Hilang dalam simpanan/*Title has been lost*.

Bertarikh 1 November 2018

Dated 1 November 2018

[PSU(K) 946-1379 Jld. 213; PTG.Ked./B/110/2018(IH)(4)]

MUHAMMAD HAKIMI BIN JAMIL
Pendaftar Surat-surat Hakmilik Tanah
Pejabat Pengarah Tanah dan Galian
Kedah

No. 181.

(Seksyen 168)

NOTIS BERKENAAN DENGAN CADANGAN HENDAK MENGELUARKAN
HAKMILIK SAMBUNGAN (ATAU SURATAN YANG DIKELUARKAN YANG
BAHARU SEBAGAI GANTINYA)

(Section 168)

NOTICE OF INTENTION TO ISSUE TITLE IN CONTINUATION
(OR NEW ISSUE DOCUMENT IN LIEU THEREOF)

Pada menjalankan kuasa yang diberikan oleh seksyen 168 Kanun Tanah Negara, notis adalah dengan ini diberi bahawa adalah dicadangkan hendak mengeluarkan hakmilik sambungan bagi tanah yang tersebut dalam Jadual di bawah:

In exercise of the powers conferred by section 168 of the National Land Code, notice is hereby given that it is proposed to issue title in continuation to the land described in the Schedule below:

JADUAL/SCHEDULE

Bandar/*Town*—Kulim. Daerah/*District*—Kulim. No. Lot/*Lot No.*—6934. No. Fail/*File No.*—PTG.Ked./B/111/2018(IH). Perihal dan Surat Hakmilik/*Description and No. of Title*—GRN 164920. Keluasan/*Area*—130 meter persegi/*square metres*. Sebab-sebab/*Reasons*—Hilang dalam simpanan/*Title has been lost*.

Bertarikh 1 November 2018

Dated 1 November 2018

[PSU(K) 946-1379 Jld. 214; PTG.Ked./B/111/2018(IH)(4)]

MUHAMMAD HAKIMI BIN JAMIL
Pendaftar Surat-surat Hakmilik Tanah
Pejabat Pengarah Tanah dan Galian
Kedah

No. 182.

(Seksyen 168)

NOTIS BERKENAAN DENGAN CADANGAN HENDAK MENGELUARKAN
HAKMILIK SAMBUNGAN (ATAU SURATAN YANG DIKELUARKAN YANG
BAHARU SEBAGAI GANTINYA)

(Section 168)

NOTICE OF INTENTION TO ISSUE TITLE IN CONTINUATION
(OR NEW ISSUE DOCUMENT IN LIEU THEREOF)

Pada menjalankan kuasa yang diberikan oleh seksyen 168 Kanun Tanah Negara, notis adalah dengan ini diberi bahawa adalah dicadangkan hendak mengeluarkan hakmilik sambungan bagi tanah yang tersebut dalam Jadual di bawah:

In exercise of the powers conferred by section 168 of the National Land Code, notice is hereby given that it is proposed to issue title in continuation to the land described in the Schedule below:

JADUAL/SCHEDULE

Bandar/Town—Kulim. Daerah/District—Kulim. No. Lot/Lot No.—7562. No. Fail/
File No.—PTG.Ked./B/113/2018(IH). Perihal dan Surat Hakmilik/Description
and No. of Title—GRN 90549. Keluasan/Area—294 meter persegi/square
metres. Sebab-sebab/Reasons—Hilang dalam simpanan/Title has been lost.

Bertarikh 1 November 2018

Dated 1 November 2018

[PSU(K) 946-1379 Jld. 214; PTG.Ked./B/113/2018(IH)(6)]

MUHAMMAD HAKIMI BIN JAMIL
*Pendaftar Surat-surat Hakmilik Tanah
Pejabat Pengarah Tanah dan Galian
Kedah*

No. 183.

(Seksyen 168)

NOTIS BERKENAAN DENGAN CADANGAN HENDAK MENGELUARKAN
HAKMILIK SAMBUNGAN (ATAU SURATAN YANG DIKELUARKAN YANG
BAHARU SEBAGAI GANTINYA)

(Section 168)

NOTICE OF INTENTION TO ISSUE TITLE IN CONTINUATION
(OR NEW ISSUE DOCUMENT IN LIEU THEREOF)

Pada menjalankan kuasa yang diberikan oleh seksyen 168 Kanun Tanah Negara, notis adalah dengan ini diberi bahawa adalah dicadangkan hendak mengeluarkan hakmilik sambungan bagi tanah yang tersebut dalam Jadual di bawah:

In exercise of the powers conferred by section 168 of the National Land Code, notice is hereby given that it is proposed to issue title in continuation to the land described in the Schedule below:

JADUAL/SCHEDULE

Pekan/*Village*—Padang Meha. Daerah/*District*—Kulim. No. Lot/*Lot No.*—385. No. Fail/*File No.*—PTG.Ked./B/114/2018(IH). Perihal dan Surat Hakmilik/*Description and No. of Title*—GRN 155031. Keluasan/*Area*—130 meter persegi/*square metres*. Sebab-sebab/*Reasons*—Hilang dalam simpanan/*Title has been lost*.

Bertarikh 1 November 2018

Dated 1 November 2018

[PSU(K) 946-1379 Jld. 214; PTG.Ked./B/114/2018(IH)(4)]

MUHAMMAD HAKIMI BIN JAMIL
Pendaftar Surat-surat Hakmilik Tanah
Pejabat Pengarah Tanah dan Galian
Kedah

No. 184.

(Seksyen 168)

NOTIS BERKENAAN DENGAN CADANGAN HENDAK MENGELUARKAN
HAKMILIK SAMBUNGAN (ATAU SURATAN YANG DIKELUARKAN YANG
BAHARU SEBAGAI GANTINYA)

(Section 168)

NOTICE OF INTENTION TO ISSUE TITLE IN CONTINUATION
(OR NEW ISSUE DOCUMENT IN LIEU THEREOF)

Pada menjalankan kuasa yang diberikan oleh seksyen 168 Kanun Tanah Negara, notis adalah dengan ini diberi bahawa adalah dicadangkan hendak mengeluarkan hakmilik sambungan bagi tanah yang tersebut dalam Jadual di bawah:

In exercise of the powers conferred by section 168 of the National Land Code, notice is hereby given that it is proposed to issue title in continuation to the land described in the Schedule below:

JADUAL/SCHEDULE

Pekan/*Village*—Padang Meha. Daerah/*District*—Kulim. No. Lot/*Lot No.*—2303. No. Fail/*File No.*—PTG.Ked./B/115/2018(IH). Perihal dan Surat Hakmilik/*Description and No. of Title*—GRN 98190. Keluasan/*Area*—111 meter persegi/*square metres*. Sebab-sebab/*Reasons*—Hilang dalam simpanan/*Title has been lost*.

Bertarikh 1 November 2018

Dated 1 November 2018

[PSU(K) 946-1379 Jld. 214; PTG.Ked./B/115/2018(IH)(4)]

MUHAMMAD HAKIMI BIN JAMIL
Pendaftar Surat-surat Hakmilik Tanah
Pejabat Pengarah Tanah dan Galian
Kedah

No. 185.

(Seksyen 168)

NOTIS BERKENAAN DENGAN CADANGAN HENDAK MENGELUARKAN
HAKMILIK SAMBUNGAN (ATAU SURATAN YANG DIKELUARKAN YANG
BAHARU SEBAGAI GANTINYA)

(Section 168)

NOTICE OF INTENTION TO ISSUE TITLE IN CONTINUATION
(OR NEW ISSUE DOCUMENT IN LIEU THEREOF)

Pada menjalankan kuasa yang diberikan oleh seksyen 168 Kanun Tanah Negara, notis adalah dengan ini diberi bahawa adalah dicadangkan hendak mengeluarkan hakmilik sambungan bagi tanah yang tersebut dalam Jadual di bawah:

In exercise of the powers conferred by section 168 of the National Land Code, notice is hereby given that it is proposed to issue title in continuation to the land described in the Schedule below:

JADUAL/SCHEDULE

Bandar/Town—Kuala Ketil. Daerah/District—Baling. No. Lot/Lot No.—3151.
No. Fail/File No.—PTG.Ked./B/118/2018(IH). Perihal dan Surat Hakmilik/
Description and No. of Title—GRN 81292. Keluasan/Area—244.1 meter
persegi/square metres. Sebab-sebab/Reasons—Hilang dalam simpanan/Title
has been lost.

Bertarikh 7 November 2018

Dated 7 November 2018

[PSU(K) 946-1379 Jld. 214; PTG.Ked./B/118/2018(IH)(5)]

MUHAMMAD HAKIMI BIN JAMIL
Pendaftar Surat-surat Hakmilik Tanah
Pejabat Pengarah Tanah dan Galian
Kedah

No. 186.

(Seksyen 168)

NOTIS BERKENAAN DENGAN CADANGAN HENDAK MENGELUARKAN
HAKMILIK SAMBUNGAN (ATAU SURATAN YANG DIKELUARKAN YANG
BAHARU SEBAGAI GANTINYA)

(Section 168)

NOTICE OF INTENTION TO ISSUE TITLE IN CONTINUATION
(OR NEW ISSUE DOCUMENT IN LIEU THEREOF)

Pada menjalankan kuasa yang diberikan oleh seksyen 168 Kanun Tanah Negara, notis adalah dengan ini diberi bahawa adalah dicadangkan hendak menggantikan suratan hakmilik yang dikeluarkan bagi tanah-tanah yang tersebut dalam Jadual di bawah ini kerana sebab-sebab yang berikut:

Hilang dalam simpanan.

In exercise of the powers conferred by section 168 of the National Land Code, notice is hereby given that it is proposed to replace the issue document of title to the lands described in the Schedule below for the following reasons:

Title has been lost.

JADUAL/SCHEDULE

Bandar/Pekan/ Mukim	No. Lot/Bahagian dan No. Fail	Keluasan/Jenis dan No. Surat Hakmilik		
<i>Town/Village/ Mukim</i>	<i>Lot No./Share and File No.</i>	<i>Areal/Description and No. of Title</i>	Hektar/ Hectares	G.M.
Mukim Bagan Samak	1446 PTBB/I/H/22/2016		0.478	3319
Mukim Serdang	1084 PTBB/I/H/22/2016		1.2771	1601

Bertarikh 29 Januari 2019

Dated 29 January 2019

[PSU(K) 946-1379 Jld. 213; PTBB/I/H/22/2016]

MOHAMAD SHAHURI BIN MOHAMAD NORLIN
Ketua Penolong Pegawai Daerah (Pengurusan Tanah)
Pejabat Daerah dan Tanah Daerah Bandar Baharu
Kedah

No. 187.

(Seksyen 168)

NOTIS BERKENAAN DENGAN CADANGAN HENDAK MENGELUARKAN
HAKMILIK SAMBUNGAN (ATAU SURATAN YANG DIKELUARKAN YANG
BAHARU SEBAGAI GANTINYA)

(Section 168)

NOTICE OF INTENTION TO ISSUE TITLE IN CONTINUATION
(OR NEW ISSUE DOCUMENT IN LIEU THEREOF)

Pada menjalankan kuasa yang diberikan oleh seksyen 168 Kanun Tanah Negara, notis adalah dengan ini diberi bahawa adalah dicadangkan hendak mengeluarkan hakmilik sambungan bagi tanah yang tersebut dalam Jadual di bawah:

In exercise of the powers conferred by section 168 of the National Land Code, notice is hereby given that it is proposed to issue title in continuation to the land described in the Schedule below:

JADUAL/SCHEDULE

Bandar/Town—Bandar Baharu. No. Fail/File No.—PTBB/I/H/01/2018. Perihal dan Surat Hakmilik/Description and No. of Title—H.S.M. 457. Keluasan/Area—154.5395 meter persegi/square metres. Sebab-sebab/Reasons—Hilang dalam simpanan/Title has been lost.

Bertarikh 29 Januari 2019

Dated 29 January 2019

[PSU(K) 946-1379 Jld. 213; PTBB/I/H/01/2018]

MOHAMAD SHAHURI BIN MOHAMAD NORLIN
Ketua Penolong Pegawai Daerah (Pengurusan Tanah)
Pejabat Daerah dan Tanah Daerah Bandar Baharu
Kedah

No. 188.

(Seksyen 168)

NOTIS BERKENAAN DENGAN CADANGAN HENDAK MENGELUARKAN
HAKMILIK SAMBUNGAN (ATAU SURATAN YANG DIKELUARKAN YANG
BAHARU SEBAGAI GANTINYA)

(Section 168)

NOTICE OF INTENTION TO ISSUE TITLE IN CONTINUATION
(OR NEW ISSUE DOCUMENT IN LIEU THEREOF)

Pada menjalankan kuasa yang diberikan oleh seksyen 168 Kanun Tanah Negara, notis adalah dengan ini diberi bahawa adalah dicadangkan hendak menggantikan surat hakmilik yang dikeluarkan bagi tanah yang tersebut dalam Jadual di bawah:

In exercise of the powers conferred by section 168 of the National Land Code, notice is hereby given that it is proposed to replace the issue document of title to the land described in the Schedule below:

JADUAL/SCHEDULE

Mukim/Mukim—Sungai Baharu. No. Lot/Lot No.—524. No. Fail/File No.—PTKS/B/10/2019 I.H. Jenis dan Surat Hakmilik/Description and No. of Title—G.M. 336. Keluasan/Area—3.0872 hektar/hectares. Sebab-sebab/Reasons—Dokumen hakmilik keluaran telah hilang/The issue document of title has lost.

Bertarikh 29 Januari 2019

Dated 29 January 2019

[PSU(K) 946-1379 Jld. 213; PTKS/B/10/2019 I.H(2)]

OMMULKHAIR BINTI AHMAD
Penolong Pentadbir Tanah
b.p. Pentadbir Tanah Kota Setar
Kedah/
Assistant Land Administrator
for Land Administrator Kota Setar
Kedah

No. 189.

(Seksyen 168)

NOTIS BERKENAAN DENGAN CADANGAN HENDAK MENGELUARKAN
HAKMILIK SAMBUNGAN (ATAU SURATAN YANG DIKELUARKAN YANG
BAHARU SEBAGAI GANTINYA)

(Section 168)

NOTICE OF INTENTION TO ISSUE TITLE IN CONTINUATION
(OR NEW ISSUE DOCUMENT IN LIEU THEREOF)

Pada menjalankan kuasa yang diberikan oleh seksyen 168 Kanun Tanah Negara, notis adalah dengan ini diberi bahawa adalah dicadangkan hendak menggantikan surat hakmilik yang dikeluarkan bagi tanah yang tersebut dalam Jadual di bawah:

In exercise of the powers conferred by section 168 of the National Land Code, notice is hereby given that it is proposed to replace the issue document of title to the land described in the Schedule below:

JADUAL/SCHEDULE

Mukim/*Mukim*—Bandar Alor Setar. No. Lot/*Lot No.*—15. No. Fail/*File No.*—PTKS/B/11/2019 I.H. Jenis dan Surat Hakmilik/*Description and No. of Title*—G.M. 11537. Keluasan/*Area*—218 meter persegi/*square metres*. Sebab-sebab/*Reasons*—Dokumen hakmilik keluaran telah hilang/*The issue document of title has lost.*

Bertarikh 29 Januari 2019

Dated 29 January 2019

[PSU(K) 946-1379 Jld. 213; PTKS/B/11/2019 I.H(2)]

OMMULKHAIR BINTI AHMAD
Penolong Pentadbir Tanah
b.p. Pentadbir Tanah Kota Setar
Kedah/
Assistant Land Administrator
for Land Administrator Kota Setar
Kedah

No. 190.

(Seksyen 168)

NOTIS BERKENAAN DENGAN CADANGAN HENDAK MENGELUARKAN
HAKMILIK SAMBUNGAN (ATAU SURATAN YANG DIKELUARKAN YANG
BAHARU SEBAGAI GANTINYA)

(Section 168)

NOTICE OF INTENTION TO ISSUE TITLE IN CONTINUATION
(OR NEW ISSUE DOCUMENT IN LIEU THEREOF)

Pada menjalankan kuasa yang diberikan oleh seksyen 168 Kanun Tanah Negara, notis adalah dengan ini diberi bahawa adalah dicadangkan hendak menggantikan surat hakmilik yang dikeluarkan bagi tanah-tanah yang tersebut dalam Jadual di bawah ini kerana sebab-sebab yang berikut:

Hilang.

In exercise of the powers conferred by section 168 of the National Land Code, notice is hereby given that it is proposed to replace the issue document of title to the lands described in the Schedule below for the following reasons:

Lost.

JADUAL/SCHEDULE

Bandar/Pekan/ Mukim	No. Lot/Bahagian dan No. Fail	Keluasan/Jenis dan No. Surat Hakmilik	
<i>Town/Village/ Mukim</i>	<i>Lot No./Share and File No.</i>	<i>Areal/Description and No. of Title</i>	
		Hektar/ Hectares	P.M.
Tekai	— PTPT/B/60/2017-I.H	0.9439	3897
Tekai	— PTPT/B/66/2018-I.H	0.7481	1889
			G.M.
Tekai	— PTPT/B/67/2018-I.H	1.429	1473
Tekai	— PTPT/B/68/2018-I.H	1.635	5721
Tekai	— PTPT/B/68/2018-I.H	2.245	5719
			P.M.
Tekai	— PTPT/B/68/2018-I.H	1.187	2989
Tekai	— PTPT/B/68/2018-I.H	1.316	2689
			G.M.
Tekai	— PTPT/B/68/2018-I.H	3.156	6076
		Meter Persegi/ Square Metres	
Belimbing Kanan	— PTPT/B/69/2018-I.H	194	994
		Hektar/ Hectares	H.S.M.
Padang Terap Kiri	— PTPT/B/1/2019-I.H	1.0461	872
			P.M.
Tekai	— PTPT/B/2/2019-I.H	0.851	1773
			G.M.
Belimbing Kanan	— PTPT/B/3/2019-I.H	3.132	3412

Bertarikh 30 Januari 2019

Dated 30 January 2019

[PSU(K) 946-1379 Jld. 213; PTPT/B/3/1969 Jld. 8(89)]

MUHAMMAD UZAIR BIN AZIZAN
Penolong Pegawai Daerah (Pendaftaran)
Pejabat Tanah Padang Terap
b.p. Pegawai Daerah Padang Terap
Kedah

No. 191.

(Seksyen 168)

NOTIS BERKENAAN DENGAN CADANGAN HENDAK MENGELUARKAN
HAKMILIK SAMBUNGAN (ATAU SURATAN YANG DIKELUARKAN YANG
BAHARU SEBAGAI GANTINYA)

(Section 168)

NOTICE OF INTENTION TO ISSUE TITLE IN CONTINUATION
(OR NEW ISSUE DOCUMENT IN LIEU THEREOF)

Pada menjalankan kuasa yang diberikan oleh seksyen 168 Kanun Tanah Negara, notis adalah dengan ini diberi bahawa adalah dicadangkan hendak menggantikan suratan hakmilik yang dikeluarkan bagi tanah-tanah yang tersebut dalam Jadual di bawah ini kerana sebab-sebab yang berikut:

Hilang.

In exercise of the powers conferred by section 168 of the National Land Code, notice is hereby given that it is proposed to replace the issue document of title to the lands described in the Schedule below for the following reasons:

Lost.

JADUAL/SCHEDULE

Bandar/Pekan/ Mukim	No. Lot/Bahagian dan No. Fail	Keluasan/Jenis dan No. Surat Hakmilik		
<i>Town/Village/ Mukim</i>	<i>Lot No./Share and File No.</i>	<i>Area/Description and No. of Title</i>	Meter Persegi/ Square Metres	G.M.
Bandar Amanjaya	8099 PTKM(B) IK/4/2019		93	801
Bandar Sungai Petani	13885 PTKM(B) IK/3/2019		130	4294
			Hektar/ Hectares	
Mukim Bujang	305 PTKM(B) IK/2/2019		0.6344	708
Mukim Sidam Kiri	1385 PTKM(B) IK/1/2019		0.8978	1050
Mukim Sidam Kiri	2379 PTKM(B) IK/1/2019		1.154	549
				H.S.M.
Mukim Pinang Tunggal	P.T. 4788 PTKM(B) IK/124/18		0.7143	71
				G.M.
Mukim Pinang Tunggal	158 PTKM(B) IK/123/2018		0.0366	1030

WARTA KERAJAAN NEGERI KEDAH DARUL AMAN

274

[14hb Mac 2019

Bandar/Pekan/ Mukim	No. Lot/Bahagian dan No. Fail		Keluasan/Jenis dan No. Surat Hakmilik	
<i>Town/Village/ Mukim</i>	<i>Lot No./Share and File No.</i>		<i>Areal/Description and No. of Title</i>	
			Hektar/ <i>Hectares</i>	G.M.
Mukim Merbok	2210	PTKM(B) IK/122/2018	0.005	1682
Mukim Merbok	3114	PTKM(B) IK/121/2018	0.0515	204
Mukim Merbok	3115	PTKM(B) IK/121/2018	0.6511	205
			Meter Persegi/ <i>Square Metres</i>	H.S.M.
Bandar Sungai Petani	P.T. 24384	PTKM(B) IK/120/2018	260.1	18909
				G.M.
Bandar Sungai Petani	5168	PTKM(B) IK/115/2018	209	13967
Bandar Sungai Petani	4056	PTKM(B) IK/114/2018	276	2630
			Hektar/ <i>Hectares</i>	
Mukim Merbok	95	PTKM(B) IK/113/2018	1.2756	1787
			Meter Persegi/ <i>Square Metres</i>	P.M.
Mukim Gurun	5727	PTKM(B) IK/112/18	472.4	335
				G.M.
Mukim Sungai Petani	18597	PTKM(B) IK/110/2018	130	2420
			Hektar/ <i>Hectares</i>	
Mukim Gurun	5913	PTKM(B) IK/109/2018	0.1307	989
Mukim Simpör	2811	PTKM(B) IK/109/2018	0.1641	1950
				H.S.M.
Mukim Simpör	P.T. 116	PTKM(B) IK/109/2018	0.6526	9/96
			Meter Persegi/ <i>Square Metres</i>	
Pekan Jeniang	P.T. 1216	PTKM(B) IK/108/2018	111.0191	58
			Hektar/ <i>Hectares</i>	G.M.
Mukim Sungai Pasir	843	PTKM(B) IK/106/2018	0.5702	3375
Mukim Sidam Kiri	470	PTKM(B) IK/104/2018	0.9935	280

Bandar/Pekan/ Mukim	No. Lot/Bahagian dan No. Fail	Keluasan/Jenis dan No. Surat Hakmilik		
<i>Town/Village/ Mukim</i>	<i>Lot No./Share and File No.</i>	<i>Area/Description and No. of Title</i>		
		Hektar/ Hectares	G.M.	
Mukim Sidam Kiri	1598 PTKM(B) IK/101/2018	0.8144	271	
Mukim Pekula	1199 PTKM(B) IK/100/2018	0.8294	1547	
Mukim Teloi Kiri	823 PTKM(B) IK/97/2018	2.9111	746	
		Meter Persegi/ Square Metres	H.S.M.	
Bandar Sungai Petani	P.T. 27440 PTKM(B) IK/95/2018	260.1285	13679	
			G.M.	
Bandar Sungai Petani	2442 PTKM(B) IK/94/2018	111	16005	
		Hektar/ Hectares		
Mukim Bukit Meriam	65 PTKM(B) IK/18/2018	0.1554	1052	
		Meter Persegi/ Square Metres		
Mukim Sungai Pasir	280 PTKM(B) IK/150/2014	13784.6169	61	

Bertarikh 30 Januari 2019

Dated 30 January 2019

[PSU(K) 946-1379 Jld. 213; PTKM(B) 4/1971 Jld. 4(5)]

SHARIFAH NORIZA BINTI SYED ZAINOL RASHID
Penolong Pentadbir Tanah (Pendaftaran)
b.p. Pentadbir Tanah Kuala Muda
Kedah

No. 192.

(Seksyen 168)

NOTIS BERKENAAN DENGAN CADANGAN HENDAK MENGELUARKAN
HAKMILIK SAMBUNGAN (ATAU SURATAN YANG DIKELUARKAN YANG
BAHARU SEBAGAI GANTINYA)

(Section 168)

NOTICE OF INTENTION TO ISSUE TITLE IN CONTINUATION
(OR NEW ISSUE DOCUMENT IN LIEU THEREOF)

Pada menjalankan kuasa yang diberikan oleh seksyen 168 Kanun Tanah Negara, notis adalah dengan ini diberi bahawa adalah dicadangkan hendak menggantikan surat hakmilik yang dikeluarkan bagi tanah-tanah yang tersebut dalam Jadual di bawah ini kerana sebab-sebab yang berikut:

Hilang dalam simpanan.

In exercise of the powers conferred by section 168 of the National Land Code, notice is hereby given that it is proposed to replace the issue document of title to the lands described in the Schedule below for the following reasons:

Title has been lost.

JADUAL/SCHEDULE

Mukim	No. Lot/Bahagian dan No. Fail		Keluasan/Jenis dan No. Surat Hakmilik	
<i>Mukim</i>	<i>Lot No./Share and File No.</i>		<i>Area/Description and No. of Title</i>	
			Hektar/ Hectares	G.M.
Tobiar	1813	PTP.IH.31/2018	0.349	1000 (Getah)
Padang Kerbau	4271	PTP.IH.32/2018	0.1594	1350 (Kampung)
Tobiar	Plot 1602	PTP.IH.33/2018	0.2759	1802 (Kampung)
Guar Kepayang	3697	PTP.IH.34/2018	1.283	2625 (Getah)
Padang Kerbau	5598	PTP.IH.35/2018	0.275	782 (Lain-lain Jenis Tanaman)
Padang Kerbau	4379	PTP.IH.36/2018	0.154	2375 (Kampung)
Padang Pusing	1634	PTP.IH.37/2018	1.3354	1699 (Lain-lain Jenis Tanaman)
Rambai	2192	PTP.IH.38/2018	1.7403	951 (Bendang)
Padang Kerbau	6971	PTP.IH.39/2018	2.164	3135 (Getah)
Tobiar	1217	PTP.IH.40/2018	0.8473	1318 (Padi)
				H.S.M.
Padang Kerbau	P.T. 4326	PTP.IH.41/2018	2.0032	1977 (Lain-lain Jenis Tanaman)
				G.M.
Bandar Pendang	1659	PTP.IH.42/2018	1.232	786 (Getah)

Mukim	No. Lot/Bahagian dan No. Fail		Keluasan/Jenis dan No. Surat Hakmilik	
<i>Mukim</i>	<i>Lot No./Share and File No.</i>		<i>Area/Description and No. of Title</i>	
			Hektar/ <i>Hectares</i>	G.M.
Padang Peliang	1912	PTP.IH.43/2018	0.1658	743 (Kampung)
			Meter Persegi/ <i>Square Metres</i>	
Pekan Tanah Merah	313	PTP.IH.44/2018	111	484 (Rumah Teres)
			Hektar/ <i>Hectares</i>	
Guar Kepayang	925	PTP.IH.45/2018	0.3669	1991 (Kampung)
Pekan Kampung Baru	1236	PTP.IH.46/2018	0.1333	332 (Kampung)
			Meter Persegi/ <i>Square Metres</i>	P.M.
Pekan Sungai Tiang	2671	PTP.IH.47/2018	834.6649	211 (Tapak Kediaman)
			Hektar/ <i>Hectares</i>	
Padang Kerbau	3435	PTP.IH.47/2018	2.7063	1312 (Getah)
Padang Kerbau	3312	PTP.IH.47/2018	0.8347	1313 (Dusun)
				G.M.
Padang Kerbau	1747	PTP.IH.48/2018	1.1862	2099 (Padi)
				P.M.
Padang Kerbau	7028	PTP.IH.49/2018	0.1067	2708 (Kampung)
				G.M.
Padang Pusing	3172	PTP.IH.50/2018	1.074	2249 (Padi)

Mukim	No. Lot/Bahagian dan No. Fail		Keluasan/Jenis dan No. Surat Hakmilik	
<i>Mukim</i>	<i>Lot No./Share and File No.</i>		<i>Area/Description and No. of Title</i>	
			Hektar/ <i>Hectares</i>	G.M.
Padang Pusing	72	PTP.IH.50/2018	1.3782	1534 (Padi)
Tobiar	2965	PTP.IH.51/2018	2.183	1128 (Padi)
				H.S.M.
Padang Peliang	P.T. 1018	PTP.IH.52/2018	0.0556	234 (Lain-lain Jenis Tanaman)
				G.M.
Pekan Tanah Merah	2415	PTP.IH.53/2018	0.569	12 (Padi)
Pekan Tanah Merah	77	PTP.IH.53/2018	5.7526	617 (Padi)
				H.S.M.
Rambai	P.T. 682	PTP.IH.54/2018	2.2662	12/1986 (Getah)
				G.M.
Ayer Puteh	6928	PTP.IH.55/2018	0.1871	1245 (Lain-lain Tanaman)
Padang Pusing	182	PTP.IH.56/2018	1.2546	1650 (Bendang)
				P.M.
Ayer Puteh	1081	PTP.IH.57/2018	1.578	3723 (Getah)
				G.M.
Bukit Raya	645	PTP.IH.58/2018	2.9661	832 (Padi)
Pekan Kobah	302	PTP.IH.59/2018	2.235	165 (Bendang)
			Meter Persegi/ <i>Square Metres</i>	P.M.
Pekan Kubur Panjang	4273	PTP.IH.60/2018	19816	3 (Bangunan Rumah Staf FELCRA)

Mukim	No. Lot/Bahagian dan No. Fail		Keluasan/Jenis dan No. Surat Hakmilik	
<i>Mukim</i>	<i>Lot No./Share and File No.</i>		<i>Areal/Description and No. of Title</i>	
			Hektar/ <i>Hectares</i>	G.M.
Tobiar	1798	PTP.IH.61/2018	0.4224	116 (Getah)
Ayer Puteh	1110	PTP.IH.62/2018	0.2628	3522 (Kampung)
Ayer Puteh	1332	PTP.IH.63/2018	0.635	30331 (Kampung)
Ayer Puteh	10543	PTP.IH.63/2018	1.355	6098 (Bendang)
			Meter Persegi/ <i>Square Metres</i>	H.S.M.
Bukit Raya	—	PTP.IH.64/2018	1.4627	387 (Padi)
			Hektar/ <i>Hectares</i>	
Ayer Puteh	—	PTP.IH.65/2018	0.4899	836 (Getah)
Ayer Puteh	—	PTP.IH.65/2018	0.1718	874 (Kampung)
				G.M.
Bukit Raya	543	PTP.IH.66/2018	3.5942	2296 (Padi)
Ayer Puteh	70276	PTP.IH.67/2018	0.4098	7865 (Padi)
				H.S.M.
Ayer Puteh	4671	PTP.IH.68/2018	1.5126	161 (Padi)
Pekan Sungai Tiang	P.T. 2295	PTP.IH.69/2018	1.138	43 (Getah)
				G.M.
Ayer Puteh	9312	PTP.IH.70/2018	1.444	6506 (Padi)
Tobiar	2447	PTP.IH.71/2018	3.462	704 (Padi)
Ayer Puteh	8225	PTP.IH.72/2018	2.507	7729 (Getah)
Bukit Raya	1718	PTP.IH.73/2018	2.9467	2375 (Padi)

Mukim	No. Lot/Bahagian dan No. Fail		Keluasan/Jenis dan No. Surat Hakmilik	
<i>Mukim</i>	<i>Lot No./Share and File No.</i>		<i>Area/Description and No. of Title</i>	
			Hektar/ <i>Hectares</i>	G.M.
Bukit Raya	591	PTP.IH.73/2018	1.0899	2280 (Padi)
Ayer Puteh	9212	PTP.IH.74/2018	1.269	6783 (Padi)
				H.S.M.
Padang Peliang	P.T. 1230	PTP.IH.75/2018	1.1205	13/1989 (Padi)
Tobiar	P.T. 100	PTP.IH.76/2018	0.4168	270 (Padi)
				P.M.
Pekan Tanah Merah	Plot 621	PTP.IH.77/2018	0.0969	12 (Kampung)
				G.M.
Ayer Puteh	635	PTP.IH.78/2018	0.3133	2746 (Kampung)
Guar Kepayang	3298	PTP.IH.79/2018	1.606	2205 (Bendang/ Kampung)
Tobiar	2027	PTP.IH.80/2018	2.3041	705 (Padi)
Padang Kerbau	103	PTP.IH.81/2018	0.6879	2145 (Padi)
Padang Kerbau	2368	PTP.IH.81/2018	1.5578	2428 (Getah)
Bukit Raya	3352	PTP.IH.82/2018	5.462	1212 (Padi)

Bertarikh 31 Januari 2019

Dated 31 January 2019

[PSU(K) 946-1379 Jld 213; PTP.IH.53/1991(145)]

MOHAMMAD IQBAL BIN ZAINAL ABIDIN
*b.p. Penolong Pegawai Daerah Pendang
(Pendaftaran)
Kedah*

No. 193.

(Seksyen 168)

NOTIS BERKENAAN DENGAN CADANGAN HENDAK MENGELUARKAN
HAKMILIK SAMBUNGAN (ATAU SURATAN YANG DIKELUARKAN YANG
BAHARU SEBAGAI GANTINYA)

(Section 168)

NOTICE OF INTENTION TO ISSUE TITLE IN CONTINUATION
(OR NEW ISSUE DOCUMENT IN LIEU THEREOF)

Pada menjalankan kuasa yang diberikan oleh seksyen 168 Kanun Tanah Negara, notis adalah dengan ini diberi bahawa adalah dicadangkan hendak menggantikan dokumen hakmilik keluaran bagi tanah yang tersebut dalam Jadual di bawah:

In exercise of the powers conferred by section 168 of the National Land Code, notice is hereby given that it is proposed to replace the issue document of title to the land described in the Schedule below:

JADUAL/SCHEDULE

Mukim/Mukim—Jeneri. No. Lot/Lot No.—6606. Jenis dan Surat Hakmilik/
Description and No. of Title—P.M. 699. Keluasan/Area—1.098 hektar/hectares.
Sebab-sebab/*Reasons*—Dokumen hakmilik keluaran telah hilang/*The issue document of title has been lost.*

Bertarikh 4 Februari 2019

Dated 4 February 2019

[PSU(K) 946-1379; PTS(B) 99/2018(1)]

HAZRIQ BIN ZULKIFLI
*Penolong Pentadbir Tanah Sik
Kedah/
Assistant Land Administrator Sik
Kedah*

No. 194.

(Seksyen 168)

NOTIS BERKENAAN DENGAN CADANGAN HENDAK MENGELUARKAN
HAKMILIK SAMBUNGAN (ATAU SURATAN YANG DIKELUARKAN YANG
BAHARU SEBAGAI GANTINYA)

(Section 168)

NOTICE OF INTENTION TO ISSUE TITLE IN CONTINUATION
(OR NEW ISSUE DOCUMENT IN LIEU THEREOF)

Pada menjalankan kuasa yang diberikan oleh seksyen 168 Kanun Tanah Negara, notis adalah dengan ini diberi bahawa adalah dicadangkan hendak menggantikan dokumen hakmilik keluaran bagi tanah yang tersebut dalam Jadual di bawah:

In exercise of the powers conferred by section 168 of the National Land Code, notice is hereby given that it is proposed to replace the issue document of title to the land described in the Schedule below:

JADUAL/SCHEDULE

Mukim/Mukim—Jeneri. No. Lot/Lot No.—6609. Jenis dan Surat Hakmilik/*Description and No. of Title*—P.M. 702. Keluasan/Area—0.9172 hektar/*hectares*. Sebab-sebab/*Reasons*—Dokumen hakmilik keluaran telah hilang/*The issue document of title has been lost*.

Bertarikh 4 Februari 2019

Dated 4 February 2019

[PSU(K) 946-1379; PTS(B) 99/2018(2)]

HAZRIQ BIN ZULKIFLI
*Penolong Pentadbir Tanah Sik
Kedah/
Assistant Land Administrator Sik
Kedah*

No. 195.

(Seksyen 168)

NOTIS BERKENAAN DENGAN CADANGAN HENDAK MENGELUARKAN
HAKMILIK SAMBUNGAN (ATAU SURATAN YANG DIKELUARKAN YANG
BAHARU SEBAGAI GANTINYA)

(Section 168)

NOTICE OF INTENTION TO ISSUE TITLE IN CONTINUATION
(OR NEW ISSUE DOCUMENT IN LIEU THEREOF)

Pada menjalankan kuasa yang diberikan oleh seksyen 168 Kanun Tanah Negara, notis adalah dengan ini diberi bahawa adalah dicadangkan hendak menggantikan dokumen hakmilik keluaran bagi tanah yang tersebut dalam Jadual di bawah:

In exercise of the powers conferred by section 168 of the National Land Code, notice is hereby given that it is proposed to replace the issue document of title to the land described in the Schedule below:

JADUAL/SCHEDULE

Mukim/Mukim—Sik. No. Lot/Lot No.—2820. Jenis dan Surat Hakmilik/*Description and No. of Title*—G.M. 10237. Keluasan/Area—1.4769 hektar/*hectares*. Sebab-sebab/*Reasons*—Dokumen hakmilik keluaran telah hilang/*The issue document of title has been lost*.

Bertarikh 4 Februari 2019

Dated 4 February 2019

[PSU(K) 946-1379; PTS(B) 101/2018(1)]

HAZRIQ BIN ZULKIFLI
*Penolong Pentadbir Tanah Sik
Kedah/
Assistant Land Administrator Sik
Kedah*

No. 196.

(Seksyen 168)

NOTIS BERKENAAN DENGAN CADANGAN HENDAK MENGELUARKAN
HAKMILIK SAMBUNGAN (ATAU SURATAN YANG DIKELUARKAN YANG
BAHARU SEBAGAI GANTINYA)

(Section 168)

NOTICE OF INTENTION TO ISSUE TITLE IN CONTINUATION
(OR NEW ISSUE DOCUMENT IN LIEU THEREOF)

Pada menjalankan kuasa yang diberikan oleh seksyen 168 Kanun Tanah Negara, notis adalah dengan ini diberi bahawa adalah dicadangkan hendak menggantikan dokumen hakmilik keluaran bagi tanah yang tersebut dalam Jadual di bawah:

In exercise of the powers conferred by section 168 of the National Land Code, notice is hereby given that it is proposed to replace the issue document of title to the land described in the Schedule below:

JADUAL/SCHEDULE

Mukim/Mukim—Jeneri. No. Lot/Lot No.—70628. Jenis dan Surat Hakmilik/
Description and No. of Title—P.M. 1736. Keluasan/Area—1.455 hektar/hectares.
Sebab-sebab/*Reasons—Dokumen hakmilik keluaran telah hilang/The issue*
document of title has been lost.

Bertarikh 4 Februari 2019

Dated 4 February 2019

[PSU(K) 946-1379; PTS(B) 102/2018(1)]

HAZRIQ BIN ZULKIFLI
Penolong Pentadbir Tanah Sik
Kedah
Assistant Land Administrator Sik
Kedah

No. 197.

(Seksyen 168)

NOTIS BERKENAAN DENGAN CADANGAN HENDAK MENGELUARKAN
HAKMILIK SAMBUNGAN (ATAU SURATAN YANG DIKELUARKAN YANG
BAHARU SEBAGAI GANTINYA)

(Section 168)

NOTICE OF INTENTION TO ISSUE TITLE IN CONTINUATION
(OR NEW ISSUE DOCUMENT IN LIEU THEREOF)

Pada menjalankan kuasa yang diberikan oleh seksyen 168 Kanun Tanah Negara, notis adalah dengan ini diberi bahawa adalah dicadangkan hendak menggantikan dokumen hakmilik keluaran bagi tanah yang tersebut dalam Jadual di bawah:

In exercise of the powers conferred by section 168 of the National Land Code, notice is hereby given that it is proposed to replace the issue document of title to the land described in the Schedule below:

JADUAL/SCHEDULE

Mukim/*Mukim*—Jeneri. No. P.T./*Lot P.T.*—1931. Jenis dan Surat Hakmilik/*Description and No. of Title*—H.S.M. 5/83. Keluasan/*Area*—1.8818 hektar/*hectares*. Sebab-sebab/*Reasons*—Dokumen hakmilik keluaran telah hilang/*The issue document of title has been lost*.

Bertarikh 4 Februari 2019

Dated 4 February 2019

[PSU(K) 946-1379; PTS(B) 103/2018(1)]

HAZRIQ BIN ZULKIFLI
*Penolong Pentadbir Tanah Sik
Kedah/
Assistant Land Administrator Sik
Kedah*

No. 198.

(Seksyen 168)

NOTIS BERKENAAN DENGAN CADANGAN HENDAK MENGELUARKAN
HAKMILIK SAMBUNGAN (ATAU SURATAN YANG DIKELUARKAN YANG
BAHARU SEBAGAI GANTINYA)

(Section 168)

NOTICE OF INTENTION TO ISSUE TITLE IN CONTINUATION
(OR NEW ISSUE DOCUMENT IN LIEU THEREOF)

Pada menjalankan kuasa yang diberikan oleh seksyen 168 Kanun Tanah Negara, notis adalah dengan ini diberi bahawa adalah dicadangkan hendak menggantikan suratan hakmilik yang dikeluarkan bagi tanah-tanah yang tersebut dalam Jadual di bawah ini kerana sebab-sebab yang berikut:

Hilang.

In exercise of the powers conferred by section 168 of the National Land Code, notice is hereby given that it is proposed to replace the issue document of title to the lands described in the Schedule below for the following reasons:

Lost.

JADUAL/SCHEDULE

Mukim	No. Lot/Bahagian dan No. Fail	Keluasan/Jenis dan No. Surat Hakmilik
<i>Mukim</i>	<i>Lot No./Share and File No.</i>	<i>Area/Description and No. of Title</i>
		Hektar/ <i>Hectares</i> G.M.
Mukim Sedim	1462 PTK/B/59-2018(H)	0.1973 733

Mukim	No. Lot/Bahagian dan No. Fail		Keluasan/Jenis dan No. Surat Hakmilik	
<i>Mukim</i>	<i>Lot No./Share and File No.</i>		<i>Area/Description and No. of Title</i>	
			Hektar/ <i>Hectares</i>	G.M.
Mukim Terap	549	PTK/B/60-2018(H)	1.394	1532
			Meter Persegi/ <i>Square Metres</i>	P.M.
Bandar Kulim	1220	PTK/B/61-2018(H)	6583	1087
				G.M.
Bandar Kulim	965	PTK/B/62-2018(H)	237.83	6126
Pekan Sungai Kob	373	PTK/B/63-2018(H)	102	389
			Hektar/ <i>Hectares</i>	
Mukim Bagan Sena	890	PTK/B/64-2018(H)	1.266	1371
Bandar Kulim	33	PTK/B/65-2018(H)	0.151	4390

Bertarikh 10 Februari 2019

Dated 10 February 2019

[PSU(K) 946-1379 Jld. 214; PTK/B/6/1998 Jld. 6(38)]

MUHAMMAD SHUAKRI BIN MOHD MARZUKI
Penolong Pegawai Daerah (Pendaftaran)
Pejabat Daerah dan Tanah Kulim
Kedah

No. 199.

(Seksyen 187B)

NOTIS MENGENAI CADANGAN HENDAK MENGELUARKAN DOKUMEN
HAKMILIK KELUARAN SEMENTARA YANG BARU

(Section 187B)

NOTICE OF INTENTION TO ISSUE NEW DOCUMENT OF QUALIFIED TITLE

Pada menjalankan kuasa yang diberi oleh seksyen 187B Kanun Tanah Negara, notis adalah dengan ini diberi bahawa adalah dicadangkan untuk menggantikan dokumen hakmilik keluaran sementara bagi tanah yang diperihalkan dalam Jadual di bawah ini:

In exercise of the powers conferred by section 187B of the National Land Code, notice is hereby given that it is proposed to replace of issue document of qualified title to the land described in the Schedule below:

JADUAL/SCHEDULE

Bandar/Town—Kulim. Daerah/District—Kulim. No. P.T./P.T. No.—3269. No. Fail/File No.—PTG.Ked./B/98/2018(IH). Perihal dan Surat Hakmilik/Description and No. of Title—H.S.(D) 45890. Keluasan/Area—130.0643 meter persegi/square metres. Sebab-sebab/Reasons—Hilang dalam simpanan/Title has been lost.

Bertarikh 27 September 2018

Dated 27 September 2018

[PSU(K) 946-1379 Jld. 213; PTG.Ked./B/98/2018(IH)(4)]

MUHAMMAD HAKIMI BIN JAMIL
Pendaftar Surat-surat Hakmilik Tanah
Pejabat Pengarah Tanah dan Galian
Kedah

No. 200.

(Seksyen 187B)

NOTIS MENGENAI CADANGAN HENDAK MENGELUARKAN DOKUMEN
HAKMILIK KELUARAN SEMENTARA YANG BARU

(Section 187B)

NOTICE OF INTENTION TO ISSUE NEW DOCUMENT OF QUALIFIED TITLE

Pada menjalankan kuasa yang diberi oleh seksyen 187B Kanun Tanah Negara, notis adalah dengan ini diberi bahawa adalah dicadangkan untuk menggantikan dokumen hakmilik keluaran sementara bagi tanah yang diperihalkan dalam Jadual di bawah ini:

In exercise of the powers conferred by section 187B of the National Land Code, notice is hereby given that it is proposed to replace of issue document of qualified title to the land described in the Schedule below:

JADUAL/SCHEDULE

Bandar/Town—Kulim. Daerah/District—Kulim. No. P.T./P.T. No.—851. No. Fail/File No.—PTG.Ked./B/99/2018(IH). Perihal dan Surat Hakmilik/Description and No. of Title—H.S.(D) 846/1984. Keluasan/Area—316.4276 meter persegi/square metres. Sebab-sebab/Reasons—Hilang dalam simpanan/Title has been lost.

Bertarikh 26 September 2018

Dated 26 September 2018

[PSU(K) 946-1379 Jld. 213; PTG.Ked./B/99/2018(IH)(4)]

MUHAMMAD HAKIMI BIN JAMIL
Pendaftar Surat-surat Hakmilik Tanah
Pejabat Pengarah Tanah dan Galian
Kedah

No. 201.

(Seksyen 187B)

NOTIS MENGENAI CADANGAN HENDAK MENGELUARKAN DOKUMEN
HAKMILIK KELUARAN SEMENTARA YANG BARU

(Section 187B)

NOTICE OF INTENTION TO ISSUE NEW DOCUMENT OF QUALIFIED TITLE

Pada menjalankan kuasa yang diberi oleh seksyen 187B Kanun Tanah Negara, notis adalah dengan ini diberi bahawa adalah dicadangkan untuk menggantikan dokumen hakmilik keluaran sementara bagi tanah yang diperihalkan dalam Jadual di bawah ini:

In exercise of the powers conferred by section 187B of the National Land Code, notice is hereby given that it is proposed to replace of issue document of qualified title to the land described in the Schedule below:

JADUAL/SCHEDULE

Bandar/Town—Gurun. Daerah/District—Kuala Muda. No. P.T./P.T. No.—1452. No. Fail/File No.—PTG.Ked./B/101/2018(IH). Perihal dan Surat Hakmilik/Description and No. of Title—H.S.(D) 115914. Keluasan/Area—130 meter persegi/square metres. Sebab-sebab/Reasons—Hilang dalam simpanan/Title has been lost.

Bertarikh 31 Oktober 2018

Dated 31 October 2018

[PSU(K) 946-1379 Jld. 213; PTG.Ked./B/101/2018(IH)(5)]

MUHAMMAD HAKIMI BIN JAMIL
*Pendaftar Surat-surat Hakmilik Tanah
Pejabat Pengarah Tanah dan Galian
Kedah*

No. 202.

(Seksyen 187B)

NOTIS MENGENAI CADANGAN HENDAK MENGELUARKAN DOKUMEN
HAKMILIK KELUARAN SEMENTARA YANG BARU

(Section 187B)

NOTICE OF INTENTION TO ISSUE NEW DOCUMENT OF QUALIFIED TITLE

Pada menjalankan kuasa yang diberi oleh seksyen 187B Kanun Tanah Negara, notis adalah dengan ini diberi bahawa adalah dicadangkan untuk menggantikan dokumen hakmilik keluaran sementara bagi tanah yang diperihalkan dalam Jadual di bawah ini:

In exercise of the powers conferred by section 187B of the National Land Code, notice is hereby given that it is proposed to replace of issue document of qualified title to the land described in the Schedule below:

JADUAL/SCHEDULE

Bandar/Town—Sungai Petani. Daerah/District—Kuala Muda. No. P.T./P.T. No.—13617. No. Fail/File No.—PTG.Ked./B/112/2018(IH). Perihal dan Surat Hakmilik/Description and No. of Title—H.S.(D) 98031. Keluasan/Area—272 meter persegi/square metres. Sebab-sebab/Reasons—Hilang dalam simpanan/Title has been lost.

Bertarikh 1 November 2018

Dated 1 November 2018

[PSU(K) 946-1379 Jld. 213; PTG.Ked./B/112/2018(IH)(5)]

MUHAMMAD HAKIMI BIN JAMIL
Pendaftar Surat-surat Hakmilik Tanah
Pejabat Pengarah Tanah dan Galian
Kedah

No. 203.

(Seksyen 187B)

NOTIS MENGENAI CADANGAN HENDAK MENGELUARKAN DOKUMEN
HAKMILIK KELUARAN SEMENTARA YANG BARU

(Section 187B)

NOTICE OF INTENTION TO ISSUE NEW DOCUMENT OF QUALIFIED TITLE

Pada menjalankan kuasa yang diberi oleh seksyen 187B Kanun Tanah Negara, notis adalah dengan ini diberi bahawa adalah dicadangkan untuk menggantikan dokumen hakmilik keluaran sementara bagi tanah yang diperihalkan dalam Jadual di bawah ini:

In exercise of the powers conferred by section 187B of the National Land Code, notice is hereby given that it is proposed to replace of issue document of qualified title to the land described in the Schedule below:

JADUAL/SCHEDULE

Bandar/Town—Amanjaya. Daerah/District—Kuala Muda. No. P.T./P.T. No.—2326. No. Fail/File No.—PTG.Ked./B/121/2018(IH). Perihal dan Surat Hakmilik/Description and No. of Title—H.S.(D) 123970. Keluasan/Area—334.5 meter persegi/square metres. Sebab-sebab/Reasons—Hilang dalam simpanan/Title has been lost.

Bertarikh 7 November 2018

Dated 7 November 2018

[PSU(K) 946-1379 Jld. 213; PTG.Ked./B/121/2018(IH)(5)]

MUHAMMAD HAKIMI BIN JAMIL
Pendaftar Surat-surat Hakmilik Tanah
Pejabat Pengarah Tanah dan Galian
Kedah

No. 204.

[Perenggan 261(1)(c)]

SURAT SAMAN KEPADA PENGGADAI SUPAYA HADIR SIASATAN

[Paragraph 261(1)(c)]

SUMMONS TO A CHARGOR TO APPEAR IN AN ENQUIRY

Di Pejabat Kota Setar, Kedah.

DI ANTARA

HONG LEONG BANK BERHAD

Pemegang Gadaian

DAN

TEH CHEE HOV
(K/P 861212-49-5397)

Penggadai

Yang beralamat 123, Taman Flora, Kuala Sungai, 06250 Alor Setar, Kedah Darul Aman, 790, Taman Pulasan, Jalan Pulasan 17/1, 05400 Alor Setar, Kedah Darul Aman dan 190, Jalan Pulasan 17/1, Taman Pulasan 5, Off Jalan Alor Mengkudu, 05400 Alor Setar, Kedah Darul Aman.

Di dalam gadaian yang tersebut dalam Jadual di bawah ini bagi tanah/pajakan/pajakan kecil yang tersebut di dalamnya.

Bahawasanya saya telah menerima daripada pemegang gadai dalam gadaian yang tersebut, suatu permohonan supaya perintah jualan dikeluarkan di bawah subseksyen 260(2) Kanun Tanah Negara.

Dan bahawasanya saya bercadang hendak mengadakan suatu siasatan berkenaan dengan permohonan tersebut di Pejabat Tanah Kota Setar pada hari Selasa, 19 Mac 2019 pukul 9.30 pagi.

Maka oleh yang demikian, menurut perenggan 261(1)(c) Kanun Tanah Negara, tuan/puan adalah dengan ini dikehendaki hadir dalam siasatan tersebut dan menunjukkan sebab-sebab mengapa perintah tersebut tidak patut dibuat.

At Land Office of Kota Setar, Kedah.

BETWEEN

HONG LEONG BANK BERHAD

Chargee

AND

TEH CHEE HOV
(I/C 861212-49-5397)

Chargor

Residing at 123, Taman Flora, Kuala Sungai, 06250 Alor Setar, Kedah Darul Aman, 790, Taman Pulasan, Jalan Pulasan 17/1, 05400 Alor Setar, Kedah Darul Aman and 190, Jalan Pulasan 17/1, Taman Pulasan 5, Off Jalan Alor Mengkudu, 05400 Alor Setar, Kedah Darul Aman.

As a chargor in the charge as mentioned in the Schedule below for land/ lease/sub-lease as mentioned therein.

Notice is hereby given that I received from the chargee in the charge an application for an order to be issued under subsection 260(2) of the National Land Code.

And I hereby propose to hold an enquiry in respect of the above application at the Land Office Kota Setar, on Tuesday, 19 March 2019 at 9.30 a.m.

Therefore as required under paragraph 261(1)(c) of the National Land Code, you are hereby as required to appear at the enquiry and show cause why the above order should not be made.

JADUAL TANAH DAN KEPENTINGAN/*SCHEDULE OF LAND AND INTEREST*

Bandar/Town—Alor Setar. No. Lot/Lot No.—60366, Seksyen 43 (dulu P.T. 6432). Jenis dan No. Hakmilik/*Description and No. of Title*—G.M. 33206 (dulu H.S.M. 19213). Bahagian Tanah (jika ada)/*Share of Land (if any)*—Kesemua. No. Berdaftar Gadaian (jika ada)/*Registered No. of Charge (if any)*—No. Pers. 7421/2015.

Bertarikh 14 Januari 2019

Dated 14 January 2019

[PSU(K) 946-1379 Jld. 213; PTKS/Q/129/2018(9)]

OMMULKHAIR BINTI AHMAD
Penolong Pentadbir Tanah
b.p. Pentadbir Tanah Kota Setar
Kedah/
Assistant Land Administrator
for Land Administrator Kota Setar
Kedah

No. 205.

[Perenggan 261(1)(c)]

SURAT SAMAN KEPADA PENGGADAI SUPAYA HADIR SIASATAN

[Paragraph 261(1)(c)]

SUMMONS TO A CHARGOR TO APPEAR IN AN ENQUIRY

Di Pejabat Kubang Pasu, Kedah.

DI ANTARA

CIMB BANK BERHAD

Pemegang Gadaian

DAN

RAFIZAM BIN ABD RAZAK
(K/P 770608-02-6091)
RUHAIDA BINTI IBRAHIM
(K/P 780124-02-5016)

Penggadai

Yang beralamat 135, Taman Utama Fasa 2, Jalan Gangsa, 05250 Alor Setar, Kedah Darul Aman, 120, Jalan Desa Halban 4, Taman Desa Halban, 06000 Jitra, Kedah Darul Aman dan Lot B4, Bangunan Arked MARA, Jalan Sungai Korok, 06000 Jitra, Kedah Darul Aman.

Di dalam gadaian yang tersebut dalam Jadual di bawah ini bagi tanah/pajakan/pajakan kecil yang tersebut di dalamnya.

Bahawasanya saya telah menerima daripada pemegang gadai dalam gadaian yang tersebut, suatu permohonan supaya perintah jualan dikeluarkan di bawah subseksyen 260(2) Kanun Tanah Negara.

Dan bahawasanya saya bercadang hendak mengadakan suatu siasatan berkenaan dengan permohonan tersebut di Pejabat Tanah Kubang Pasu, 06000 Jitra, Kedah Darul Aman pada hari Isnin, 18 Mac 2019 pukul 11.00 pagi.

Maka oleh yang demikian, menurut perenggan 261(1)(c) Kanun Tanah Negara, tuan/puan adalah dengan ini dikehendaki hadir dalam siasatan tersebut dan menunjukkan sebab-sebab mengapa perintah tersebut tidak patut dibuat.

At Land Office of Kubang Pasu, Kedah.

BETWEEN

CIMB BANK BERHAD

Chargee

AND

RAFIZAM BIN ABD RAZAK
(I/C 770608-02-6091)
RUHAIDA BINTI IBRAHIM
(I/C 780124-02-5016)

Chargor

Residing at 135, Taman Utama Fasa 2, Jalan Gangsa, 05250 Alor Setar, Kedah Darul Aman, 120, Jalan Desa Halban 4, Taman Desa Halban, 06000 Jitra, Kedah Darul Aman dan Lot B4, Bangunan Arked MARA, Jalan Sungai Korok, 06000 Jitra, Kedah Darul Aman.

As a chargor in the charge as mentioned in the Schedule below for land/lease/sub-lease as mentioned therein.

Notice is hereby given that I received from the chargee in the charge an application for an order to be issued under subsection 260(2) of the National Land Code.

And I hereby propose to hold an enquiry in respect of the above application at the Land Office Kubang Pasu, 06000 Jitra, Kedah Darul Aman, on Monday, 18 March 2019 at 11.00 a.m.

Therefore as required under paragraph 261(1)(c) of the National Land Code, you are hereby as required to appear at the enquiry and show cause why the above order should not be made.

JADUAL TANAH DAN KEPENTINGAN/*SCHEDULE OF LAND AND INTEREST*

Bandar/Town—Bandar Darulaman. No. P.T./P.T. No.—1565. Jenis dan No. Hakmilik/*Description and No. of Title*—H.S.M. 2755. Bahagian Tanah (jika ada)/*Share of Land (if any)*—Kesemua. No. Berdaftar Gadaian (jika ada)/*Registered No. of Charge (if any)*—No. Pers. 648/2008.

Bertarikh 30 Januari 2019

Dated 30 January 2019

[PSU(K) 946-1396 Jld. 213; PTKP/Q/27/2018(23)]

FARAH NABILAH BINTI MOHAMMAD ANUAR
Penolong Pegawai Daerah (Pendaftaran)
b.p. Pegawai Daerah Kubang Pasu
Kedah

No. 206.

[Perenggan 261(1)(c)]

SURAT SAMAN KEPADA PENGGADAI SUPAYA HADIR SIASATAN

[Paragraph 261(1)(c)]

SUMMONS TO A CHARGOR TO APPEAR IN AN ENQUIRY

Di Pejabat Kubang Pasu, Kedah.

DI ANTARA

BANK SIMPANAN NASIONAL

Pemegang Gadaian

DAN

NURUL HUDA HAYATI BINTI
ABDUL TALIB
(K/P 780824-02-5316)

Penggadai

Yang beralamat 41, Lorong 3, Taman Teratai, 06700 Pendang, Kedah Darul Aman dan 240, Taman Seri Aman, 06000 Jitra, Kedah Darul Aman.

Di dalam gadaian yang tersebut dalam Jadual di bawah ini bagi tanah/pajakan/pajakan kecil yang tersebut di dalamnya.

Bahawasanya saya telah menerima daripada pemegang gadai dalam gadaian yang tersebut, suatu permohonan supaya perintah jualan dikeluarkan di bawah subseksyen 260(2) Kanun Tanah Negara.

Dan bahawasanya saya bercadang hendak mengadakan suatu siasatan berkenaan dengan permohonan tersebut di Pejabat Tanah Kubang Pasu, 06000 Jitra, Kedah Darul Aman pada hari Isnin, 18 Mac 2019 pukul 11.15 pagi.

Maka oleh yang demikian, menurut perenggan 261(1)(c) Kanun Tanah Negara, tuan/puan adalah dengan ini dikehendaki hadir dalam siasatan tersebut dan menunjukkan sebab-sebab mengapa perintah tersebut tidak patut dibuat.

At Land Office of Kubang Pasu, Kedah.

BETWEEN

BANK SIMPANAN NASIONAL

Chargee

AND

NURUL HUDA HAYATI BINTI
ABDUL TALIB
(I/C 780824-02-5316)

Chargor

Residing at 41, Lorong 3, Taman Teratai, 06700 Pendang, Kedah Darul Aman and 240, Taman Seri Aman, 06000 Jitra, Kedah Darul Aman.

As a chargor in the charge as mentioned in the Schedule below for land/lease/sub-lease as mentioned therein.

Notice is hereby given that I received from the chargee in the charge an application for an order to be issued under subsection 260(2) of the National Land Code.

And I hereby propose to hold an enquiry in respect of the above application at the Land Office Kubang Pasu, 06000 Jitra, Kedah Darul Aman, on Monday, 18 March 2019 at 11.15 a.m.

Therefore as required under paragraph 261(1)(c) of the National Land Code, you are hereby as required to appear at the enquiry and show cause why the above order should not be made.

JADUAL TANAH DAN KEPENTINGAN/*SCHEDULE OF LAND AND INTEREST*

Bandar/*Town*—Bandar Darulaman. No. Plot/*Plot No.*—240. Jenis dan No. Hakmilik/*Description and No. of Title*—H.S.M. 2087. Bahagian Tanah (jika ada)/*Share of Land (if any)*—Kesemua. No. Berdaftar Gadaian (jika ada)/*Registered No. of Charge (if any)*—No. Pers. 649/2014.

Bertarikh 30 Januari 2019

Dated 30 January 2019

[PSU(K) 946-1379 Jld. 213; PTKP/Q/31/2018(27)]

FARAH NABILAH BINTI MOHAMMAD ANUAR
Penolong Pegawai Daerah (Pendaftaran)
b.p. Pegawai Daerah Kubang Pasu
Kedah

AKTA PENGAMBILAN TANAH 1960
(Akta 486)

LAND ACQUISITION ACT 1960
(Act 486)

No. 207.

(Seksyen 8)

PERISYTIHARAN PENGAMBILAN YANG DICADANGKAN

Pembetulan

Jadual kepada Pemberitahuan *Warta* No. 1 — Jilid 60 — Tambahan No. 1 — Kenyataan No. 56 yang disiarkan pada 12 Januari 2017 adalah dipinda dengan menggantikan perkataan-perkataan:

JADUAL

Mukim—Tunjang. Daerah—Kubang Pasu.

No. Lot Ukur/ <i>Survey</i> <i>Lot No.</i>	Hakmilik atau Pendudukan/ <i>Title or</i> <i>Occupation</i>	Tuanpunya Berdaftar atau Penduduk yang Direkodkan/ <i>Registered Proprietor</i> <i>or Recorded</i> <i>Occupant</i>	Keluasan Lot/ <i>Area of</i> <i>Lot</i>	Anggaran Keluasan yang akan Diambil/ <i>Approximate</i> <i>Area to be</i> <i>Acquired</i>
	G.M.		Hektar/ <i>Hectares</i>	Hektar/ <i>Hectares</i>
2509	77	Aminah bt. Md Arof 420/2400 bhg., Haton b. Saad 119/1200 bhg., Jam bt. Mt Arub 420/2400 bhg., Kama bt. Chin 11/60 bhg., Muhamad Azizol b. Abd Rahman 119/1200 bhg., Nor Suraya bt. Abd Rohman 7/75 bhg. dan Tom bt. Md Arof 420/2400 bhg.	2.8388	0.0292

dengan perkataan-perkataan yang berikut:

Bandar—Tunjang. Daerah—Kubang Pasu.

No. Lot Ukur/ <i>Survey</i> <i>Lot No.</i>	Hakmilik atau Pendudukan/ <i>Title or</i> <i>Occupation</i>	Tuanpunya Berdaftar atau Penduduk yang Direkodkan/ <i>Registered Proprietor</i> <i>or Recorded</i> <i>Occupant</i>	Keluasan Lot/ <i>Area of</i> <i>Lot</i>	Anggaran Keluasan yang akan Diambil/ <i>Approximate</i> <i>Area to be</i> <i>Acquired</i>
	G.M.		Hektar/ <i>Hectares</i>	Hektar/ <i>Hectares</i>
2509	77	Haton bt. Saad 7/15 bhg., Jam bt. Mt Arub 420/2400 bhg., Kama bt. Chin 11/60 bhg. dan Tom bt. Md Arof 420/2400 bhg.	2.8388	0.0292

Pindaan ini hendaklah disifatkan telah mula berkuat kuasa 12 Januari 2017.

Bertarikh 12 Februari 2019

Dated 12 February 2019

[PSU(K) 106-1438; PTG/Ked./L/MADA/08/2016 Jld. 1(UKB)]

RIZAWATI BINTI MOHAMAD @ RAMLI
Ketua Penolong Pengarah Tanah dan Galian
(Pembangunan)
Kedah

No. 208.

(Seksyen 8)

PERISYTIHARAN PENGAMBILAN YANG DICADANGKAN

Pembetulan

Jadual kepada Pemberitahuan *Warta* No. 3 — Jilid 60 — Tambahan No. 2 — Kenyataan No. 84 yang disiarkan pada 8 Februari 2017 adalah dipinda dengan menggantikan perkataan-perkataan:

JADUAL

Mukim—Bukit Raya. Daerah—Pendang.

No. Lot Ukur/ <i>Survey</i> <i>Lot No.</i>	Hakmilik atau Pendudukan/ <i>Title or</i> <i>Occupation</i>	Tuanpunya Berdaftar atau Penduduk yang Direkodkan/ <i>Registered Proprietor</i> <i>or Recorded</i> <i>Occupant</i>	Keluasan Lot/ <i>Area of</i> <i>Lot</i>	Anggaran Keluasan yang akan Diambil/ <i>Approximate</i> <i>Area to be</i> <i>Acquired</i>
	G.M.		Hektar/ <i>Hectares</i>	Hektar/ <i>Hectares</i>
4666	3560	Adnan bin Abdul Rahman 17/ 5760 bhg., Fatimah binti Ariffin 23/480 bhg., Habibah binti Ariffin 5/48 bhg., Halim bin Jusoh 3/160 bhg., Halim bin Jusoh 17/2560 bhg., Hamzah bin Hussain 9/80 bhg., Jemilah binti Jusoh 17/5120 bhg., Jemilah bt. Jusoh 3/320 bhg., Keriya @ Zakaria bin Jusoh 3/ 160 bhg., Keriya @ Zakaria bin Jusoh 47/640 bhg., Khamariah binti Yusoff 17/2560 bhg., Khamariah bt Yusoff 3/ 320 bhg., Mohd Farid bin Hamzah 7/160 bhg., Mohd Hafizul Amri b. Abdul Majid 23/2160 bhg., Mohd Naim bin	1.8150	0.0608

No. Lot Ukur/ Survey Lot No.	Hakmilik atau Pendudukan/ Title or Occupation	Tuanpunya Berdaftar atau Penduduk yang Direkodkan/ Registered Proprietor or Recorded Occupant	Keluasan Lot/ Area of Lot	Anggaran Keluasan yang akan Diambil/ Approximate Area to be Acquired
	G.M.		Hektar/ Hectares	Hektar/ Hectares
		Saad 1/5 bhg., Muhamad Alwi bin Abdul Rahman 17/5760 bhg., Muhamad Azhan bin Abdul Rahman 17/5760 bhg., Muhamad Faisol bin Abdul Majid 23/2160 bhg., Muniroh binti Abdul Majid 23/4320 bhg., Nooraini binti Abd Mutalib 7/80 bhg., Nor'Adzian binti Abd Majid 23/4320 bhg., Norsida binti Abdul Majid 23/4320 bhg., Rahimah binti Yusoff 17/5120 bhg., Rahimah bt. Yusoff 3/320 bhg., Ramli bin Jusoh 17/2560 bhg., Ramli bin Jusoh 3/160 bhg., Roslina binti Mohamad 9/160 bhg., Rosni binti Mohamad 9/160 bhg., Ruhaina binti Abdul Rahman 17/11520 bhg., Ruhaini binti Abdul Rahman 17/11520 bhg., Ruhaiza bt. Abdul Rahman 17/11520 bhg., Salmah binti Abdul Majid 23/4320 bhg., Salmiah binti Abdul Majid 23/4320 bhg., Siti Aishah bt. Kassim 3/1280 bhg. dan Zurainy binti Mat Saad 7/160 bhg.		
1967	TDK	Hakmilik tidak dapat dikesan	0.2934	0.0943
2783	TDK	Hakmilik tidak dapat dikesan	1.7900	0.0265
154	TDK	Hakmilik tidak dapat dikesan	3.0205	0.1028

dengan perkataan-perkataan yang berikut:

Mukim—Bukit Raya. Daerah—Pendang.

No. Lot Ukur/ Survey Lot No.	Hakmilik atau Pendudukan/ Title or Occupation	Tuanpunya Berdaftar atau Penduduk yang Direkodkan/ Registered Proprietor or Recorded Occupant	Keluasan Lot/ Area of Lot	Anggaran Keluasan yang akan Diambil/ Approximate Area to be Acquired
	G.M.		Hektar/ Hectares	Hektar/ Hectares
4666	3506	Adnan bin Abdul Rahman 17/5760 bhg., Fatimah binti Ariffin 23/480 bhg., Habibah binti	1.8150	0.0608

No. Lot Ukur/ Survey Lot No.	Hakmilik atau Pendudukan/ Title or Occupation	Tuanpunya Berdaftar atau Penduduk yang Direkodkan/ Registered Proprietor or Recorded Occupant	Keluasan Lot/ Area of Lot	Anggaran Keluasan yang akan Diambil/ Approximate Area to be Acquired
	G.M.		Hektar/ Hectares	Hektar/ Hectares
		Ariffin 5/48 bhg., Halim bin Jusoh 3/160 bhg., Halim bin Jusoh 17/2560 bhg., Hamzah bin Hussain 9/80 bhg., Jemilah binti Jusoh 17/5120 bhg., Jemilah bt. Jusoh 3/320 bhg., Keriya @ Zakaria bin Jusoh 3/160 bhg., Keriya @ Zakaria bin Jusoh 47/640 bhg., Khamariah binti Yusoff 17/2560 bhg., Khamariah bt Yusoff 3/320 bhg., Mohd Farid bin Hamzah 7/160 bhg., Mohd Hafizul Amri b. Abdul Majid 23/2160 bhg., Mohd Naim bin Saad 1/5 bhg., Muhamad Alwi bin Abdul Rahman 17/5760 bhg., Muhamad Azhan bin Abdul Rahman 17/5760 bhg., Muhamad Faisol bin Abdul Majid 23/2160 bhg., Muniroh binti Abdul Majid 23/4320 bhg., Nooraini binti Abd Mutalib 7/80 bhg., Nor'Adzian binti Abd Majid 23/4320 bhg., Norsida binti Abdul Majid 23/4320 bhg., Rahimah binti Yusoff 17/5120 bhg., Rahimah bt. Yusoff 3/320 bhg., Ramli bin Jusoh 17/2560 bhg., Ramli bin Jusoh 3/160 bhg., Roslina binti Mohamad 9/160 bhg., Rosni binti Mohamad 9/160 bhg., Ruhaina binti Abdul Rahman 17/11520 bhg., Ruhaini binti Abdul Rahman 17/11520 bhg., Ruhaiza bt. Abdul Rahman 17/11520 bhg., Salmah binti Abdul Majid 23/4320 bhg., Salmiah binti Abdul Majid 23/4320 bhg., Siti Aishah bt. Kassim 3/1280 bhg. dan Zurainy binti Mat Saad 7/160 bhg.		
70407 (154)	4176	Basah bt. Din 1702/4372 bhg., Che Yan bt. Sudin 1702/4372 bhg. dan Halimah bt. Sudin 968/4372 bhg.	3.0230	0.1028

No. Lot Ukur/ Survey Lot No.	Hakmilik atau Pendudukan/ Title or Occupation	Tuanpunya Berdaftar atau Penduduk yang Direkodkan/ Registered Proprietor or Recorded Occupant	Keluasan Lot/ Area of Lot	Anggaran Keluasan yang akan Diambil/ Approximate Area to be Acquired
	P.M.		Hektar/ Hectares	Hektar/ Hectares
70173 (1967)	117	Muhamad Sobri b. Ghazali 1/1 bhg.	0.2819	0.0943
	H.S.M.			
P.T. 621 (2783)	1465	Abd Rahim b. Hassan 1/12 bhg., Abdullah b. Hassan 1/12 bhg., Ayob b. Hassan 1/12 bhg., Hasma bt. Hassan 1/12 bhg., Ismail b. Hassan 1/12 bhg., Jamilah bt. Hassan 1/12 bhg., Maasom b. Hassan 1/12 bhg., Mansor b. Hassan 1/12 bhg., Mat Sanid @ Mohd Said b. Hassan 1/12 bhg., Muhshim b. Hassan 1/12 bhg., Othman b. Hassan 1/12 bhg. dan Rohani bt. Hassan 1/12 bhg.	1.7900	0.0265

Pindaan ini hendaklah disifatkan telah mula berkuat kuasa 8 Februari 2017.

Bertarikh 12 Februari 2019

Dated 12 February 2019

[PSU(K) 180-1438; PTG/Ked./L/MADA/14/2016(UKB)]

RIZAWATI BINTI MOHAMAD @ RAMLI
Ketua Penolong Pengarah Tanah dan Galian
(Pembangunan)
Kedah

No. 209.

(Seksyen 8)

PERISYTIHARAN PENGAMBILAN YANG DICADANGKAN

Pembetulan

Jadual kepada Pemberitahuan *Warta* No. 3 — Jilid 60 — Tambahan No. 2 — Kenyataan No. 86 yang disiarkan pada 8 Februari 2017 adalah dipinda dengan menggantikan perkataan-perkataan:

JADUAL

Mukim—Naga. Daerah—Kubang Pasu.

No. Lot Ukur/ Survey Lot No.	Hakmilik atau Pendudukan/ Title or Occupation	Tuanpunya Berdaftar atau Penduduk yang Direkodkan/ Registered Proprietor or Recorded Occupant	Keluasan Lot/ Area of Lot	Anggaran Keluasan yang akan Diambil/ Approximate Area to be Acquired
	G.M.		Hektar/ Hectares	Hektar/ Hectares
3215	288	Aida Harwani bt. Hashim 1/3 bhg., Md. Zokhi b. Tahir 1/3 bhg. dan Roslan b. Tahir 1/3 bhg.	2.1023	0.0960
3221	294	Chah bt. Mat 968/4747 bhg., Ishak b. Ahmad 2811/4747 bhg. dan Sepiah bt. Ahmad 968/4747 bhg.	2.0777	0.0923
5322	3683	Aida Harwani bt. Hashim 1/3 bhg., Md. Zokhi b. Tahir 1/3 bhg. dan Roslan b. Tahir 1/3 bhg.	0.5649	0.0214
2185	TDK	Hakmilik tidak dapat dikesan	1.7165	0.1272
1345	TDK	Hakmilik tidak dapat dikesan	1.7148	0.0896
3243	TDK	Hakmilik tidak dapat dikesan	0.0923	0.0161
6596	TDK	Hakmilik tidak dapat dikesan	2.5329	0.0336
5301	TDK	Hakmilik tidak dapat dikesan	4.0280	0.0517
4975	TDK	Hakmilik tidak dapat dikesan	0.8100	0.0253
2196	TDK	Hakmilik tidak dapat dikesan	1.2925	0.0486
3307	TDK	Hakmilik tidak dapat dikesan	0.6501	0.0146
7878	TDK	Hakmilik tidak dapat dikesan	0.7187	0.0484
60017	TDK	Hakmilik tidak dapat dikesan	0.2270	0.0271
4618	TDK	Hakmilik tidak dapat dikesan	0.2115	0.0046
3303	TDK	Hakmilik tidak dapat dikesan	0.6203	0.0143
7870	TDK	Hakmilik tidak dapat dikesan	0.2711	0.0189
3422	TDK	Hakmilik tidak dapat dikesan	0.5091	0.0921
3404	TDK	Hakmilik tidak dapat dikesan	1.4160	0.0166
3403	TDK	Hakmilik tidak dapat dikesan	1.4170	0.0166

No. Lot Ukur/ Survey Lot No.	Hakmilik atau Pendudukan/ Title or Occupation	Tuanpunya Berdaftar atau Penduduk yang Direkodkan/ Registered Proprietor or Recorded Occupant	Keluasan Lot/ Area of Lot	Anggaran Keluasan yang akan Diambil/ Approximate Area to be Acquired
	G.M.		Hektar/ Hectares	Hektar/ Hectares
3402	TDK	Hakmilik tidak dapat dikesan	6.5127	0.0284
3401	TDK	Hakmilik tidak dapat dikesan	6.5018	0.0933
2362	TDK	Hakmilik tidak dapat dikesan	0.4560	0.0495

dengan perkataan-perkataan yang berikut:

Mukim—Naga. Daerah—Kubang Pasu.

No. Lot Ukur/ Survey Lot No.	Hakmilik atau Pendudukan/ Title or Occupation	Tuanpunya Berdaftar atau Penduduk yang Direkodkan/ Registered Proprietor or Recorded Occupant	Keluasan Lot/ Area of Lot	Anggaran Keluasan yang akan Diambil/ Approximate Area to be Acquired
	G.M.		Hektar/ Hectares	Hektar/ Hectares
1345	3248	Che Bani bt. Mahmud 1/3 bhg., Mahani bt. Mahmud 1/3 bhg. dan Mokhtar b. Mahmud 1/3 bhg.	1.7148	0.0896
3243	316	Abdul Ghani b. Abdullah 1/8 bhg., Abdul Rahim b. Abdullah 1/8 bhg., Fatullah Uzir b. Abdullah 1/8 bhg., Fuziah bt. Abdullah 5/16 bhg., Masitah bt. Abdullah 1/16 bhg., Mohd Sukor b. Abdullah 1/8 bhg., Roshidah bt. Abdullah 1/16 bhg. dan Sharipah bt. Abdullah 1/16 bhg.	0.0923	0.0161
6596	3480	Doyah bt. Haji Abdullah 47/658 bhg., Fatimah bt. Haji Abdullah 47/658 bhg., Hashim b. Mohamad 2/7 bhg., Lazim b. Osman 160/658 bhg., Md Isa b. Chat 1/14 bhg. dan Md Isa b. Osman 216/658 bhg.	2.5310	0.0336
5301	3591	Aminah bt. Ahmad 89/1800 bhg., Ashah bt. Mat Isa 89/1800 bhg., Md Fadzil b. Ahmad 251/ 10800 bhg., Md Isa b. Chat 1411/10800 bhg., Mohd Azhar	4.0280	0.0517

No. Lot Ukur/ Survey Lot No.	Hakmilik atau Pendudukan/ Title or Occupation	Tuanpunya Berdaftar atau Penduduk yang Direkodkan/ Registered Proprietor or Recorded Occupant	Keluasan Lot/ Area of Lot	Anggaran Keluasan yang akan Diambil/ Approximate Area to be Acquired
	G.M.		Hektar/ Hectares	Hektar/ Hectares
		b. Ahmad 251/10800 bhg., Noor Yah bt. Ahmad 89/1800 bhg., Nor Azizah bt. Aziz 217/ 1350 bhg., Nor Satini bt. Saari 1687/64800 bhg., Rashidah bt. Ibrahim 217/180 bhg., Rasidi b. Ahmad 251/10800 bhg., Saad b. Chat 1411/10800 bhg., Saerah bt. Mat 251/10800 bhg., Shahrniza b. Saari 3374/64800 bhg., Siti Hawa bt. Ahmad 241/ 21600 bhg., Syahril b. Ahmad 251/10800 bhg. dan Tajuddin b. Ahmad 251/10800 bhg.		
2196	2077	Azizah bt. Sharif 839/2174 bhg. dan Nur Adibah bt. A Sani 1335/2174 bhg.	1.2925	0.0486
3307	628	Hat b. Isa 1/1 bhg.	0.6502	0.0146
7878	3772	Md Noor b. Darus 1/1 bhg.	0.7187	0.0484
3303	112	Mohamad Hisyam b. Abu Hasan 1/1 bhg.	0.2116	0.0271
2362	2094	Faridah bt. Abdul Farid 1/10 bhg., Fazilah bt. Abdul Farid 1/10 bhg., Mohd Fairus b. Abdul Farid 1/5 bhg., Mohd Faizal b. Abdul Farid 1/5 bhg., Mohd Fazil b. Abdul Farid 1/5 bhg. dan Mohd Firdaus b. Abdul Farid 1/5 bhg.	0.4578	0.0495
	H.S.M.			
P.T. 7467 (3215)	1211 (G.M. 288)	Md. Zokhi b. Tahir 1/1 bhg.	0.7010	0.0750
P.T. 7469 (3215)	1213 (G.M. 288)	Aida Harwani bt. Hashim 1/1 bhg.	0.7010	0.0210
P.T. 7464 (5322)	1229 (G.M. 3683)	Roslan b. Tahir 1/1 bhg.	0.1883	0.0214
P.T. 7491 (3221)	1232 (G.M. 294)	Chah bt. Ahmad 1/1 bhg.	0.5755	0.0373
P.T. 7492 (3221)	1233 (G.M. 294)	Ahmad Jamil b. Saad 484/ 968 bhg. dan Yusuf b. Saad 484/968 bhg.	0.4236	0.0336

WARTA KERAJAAN NEGERI KEDAH DARUL AMAN

302

[14hb Mac 2019

No. Lot Ukur/ Survey Lot No.	Hakmilik atau Pendudukan/ Title or Occupation	Tuanpunya Berdaftar atau Penduduk yang Direkodkan/ Registered Proprietor or Recorded Occupant	Keluasan Lot/ Area of Lot	Anggaran Keluasan yang akan Diambil/ Approximate Area to be Acquired
	G.M.		Hektar/ Hectares	Hektar/ Hectares
P.T. 7493 (3221)	1234 (G.M. 294)	Ishak b. Ahmad 1/1 bhg.	1.0785	0.0214
P.T. 2880 (2185)	9/1994	Nur Hidayah bt. Shadan 1/1 bhg.	0.5714	0.0016
P.T. 2881 (2185)	10/1994	Hashim b. Dahman 1/1 bhg.	0.5714	0.0541
P.T. 2882 (2185)	11/1994	Rosni bt. Md Zain 1/1 bhg.	0.5714	0.0715
	P.M.			
4975	34	Embon bt. Ahmad 1/8 bhg. dan Embon bt. Ahmad 7/8 bhg.	0.8090	0.0253
4618	26	Mohamad Hisyam b. Abu Hasan 1/1 bhg.	0.2116	0.0271
60017	130	Lijah bt. Omar 1/1 bhg.	0.2270	0.0271
7870	107	Md Zain b. Ishak 1/1 bhg.	0.2730	0.0189
3422	42	Zainul b. Ithnen 1/1 bhg.	0.5093	0.0921
	H.S.D.			
3401	123/90	Lai Aik Khoon 304/1403 bhg., Lai Aik Khoon 8/61 bhg., Lai Say Hoe @ Lua Say Hoe 7/61 bhg., Lai Say Hoe 266/1403 bhg., Ooi Hooi Seong 114/1403 bhg., Ooi Hooi Seong 3/61 bhg. dan Ooi Hooi Sun 5/23 bhg.	6.5160	0.0933
3402	124/90	Lai Aik Khoon 8/61 bhg., Lai Say Hoe @ Lua Say Hoe 7/61 bhg., Ng Kok Heng 69/610 bhg., Ng Kok Hian 69/610 bhg., Ng Kok Seong 92/610 bhg., Ng Lan Yeap 5/61 bhg., Ooi Hooi Seong 3/61 bhg., Ooi Hooi Sun 5/61 bhg., Ooi Lan Kee 5/61 bhg. dan Ooi Lian Hiogh 5/61 bhg.	6.5160	0.0284
3403	125/90	Ewe Chan Ngiah @ Ewe Ah Poh 23/61 bhg., Lai Aik Khoon 8/61 bhg., Lai Say Hoe @ Lua	1.4170	0.0166

No. Lot Ukur/ Survey Lot No.	Hakmilik atau Pendudukan/ Title or Occupation	Tuanpunya Berdaftar atau Penduduk yang Direkodkan/ Registered Proprietor or Recorded Occupant	Keluasan Lot/ Area of Lot	Anggaran Keluasan yang akan Diambil/ Approximate Area to be Acquired
	G.M.		Hektar/ Hectares	Hektar/ Hectares
		Say Hoe 7/61 bhg., Ng Lan Yeap 5/61 bhg., Ooi Hooi Seong 3/61 bhg., Ooi Hooi Sun 5/61 bhg., Ooi Lan Kee 5/61 bhg. dan Ooi Lian Hioh 5/61 bhg.		
3404	129/90	Ewe Chan Ngiah @ Ewe Ah Poh 23/61 bhg., Lai Aik Khoon 8/61 bhg., Lai Say Hoe @ Lua Say Hoe 7/61 bhg., Ng Lan Yeap 5/61 bhg., Ooi Hooi Seong 3/61 bhg., Ooi Hooi Sun 5/61 bhg., Ooi Lan Kee 5/61 bhg. dan Ooi Lian Hioh 5/61 bhg.	1.4160	0.0166

Pindaan ini hendaklah disifatkan telah mula berkuat kuasa 8 Februari 2017.

Bertarikh 17 Februari 2019

Dated 17 February 2019

[PSU(K) 277-1438; PTG/Ked./L/MADA/17/2016(UKB)]

RIZAWATI BINTI MOHAMAD @ RAMLI
Ketua Penolong Pengarah Tanah dan Galian
(Pembangunan)
Kedah

Hakcipta Pencetak (H)

PERCETAKAN NASIONAL MALAYSIA BERHAD

Semua Hak Terpelihara. Tiada mana-mana bahagian jua daripada penerbitan ini boleh diterbitkan semula atau disimpan di dalam bentuk yang boleh diperolehi semula atau disiarkan dalam sebarang bentuk dengan apa jua cara elektronik, mekanikal, fotokopi, rakaman dan/atau sebaliknya tanpa mendapat izin daripada Percetakan Nasional Malaysia Berhad (Pencetak kepada Kerajaan Malaysia yang dilantik).



DICETAK OLEH
PERCETAKAN NASIONAL MALAYSIA BERHAD
CAWANGAN ALOR SETAR
BAGI PIHAK DAN DENGAN PERINTAH KERAJAAN MALAYSIA