



NEGERI KEDAH DARUL AMAN

# Warta Kerajaan

DITERBITKAN DENGAN KUASA

*GOVERNMENT OF KEDAH DARUL AMAN GAZETTE*

*PUBLISHED BY AUTHORITY*

---

---

**Jil. 63**

**27hb Februari 2020**

**No. 5**

---

---

ENAKMEN PENTADBIRAN UNDANG-UNDANG ISLAM  
(KEDAH DARUL AMAN) 2008

ADMINISTRATION OF ISLAMIC LAW (KEDAH DARUL AMAN)  
ENACTMENT 2008

**No. 221.**

PENYIARAN HARTA WAKAF, NAZR DAN AMANAH DI BAWAH SEKSYEN 58

PUBLICATION OF PROPERTY WAKAF, NAZR DAN TRUSTS UNDER SECTION 58

Pada menjalankan kuasa yang diberikan oleh seksyen 58 Enakmen Pentadbiran Undang-undang Islam (Kedah Darul Aman) 2008 [*Enakmen No. 9 tahun 2008*] Majlis Agama Islam Negeri Kedah dengan ini menyiarkan satu senarai bagi tanah wakaf 'am dan tanah wakaf khas yang diperihalkan dalam Jadual sebagai harta wakaf bagi tahun 2017.

In exercise of the power conferred by section 58 of the Administration of Islamic Law (Kedah Darul Aman) 2008 [*Enactment No. 9 of 2008*] Majlis Agama Islam Negeri Kedah Darul Aman hereby published a list of the wakaf 'am and wakaf khas as prescribed in the Schedule as wakaf property for the year 2017.

## JADUAL/SCHEDULE

## Senarai Tanah Wakaf Daerah-daerah di Negeri Kedah

## Daerah Kota Setar

Bil.	Mukim	Hakmilik/ Lot	Luas Bahagian  Meter Persegi	Syarat	Tujuan Wakaf
1.	Bandar Alor Setar	H.S.(D) 22950 P.T. 6457	3702.87 1/1	Tapak Perkuburan Islam	Wakaf Khas Tapak Perkuburan Islam Kg Kuar, Jalan Dato' Kumbang Seksyen 40
2.	Bandar Alor Setar	H.S.(D) 22949 P.T. 9003	661 1/1	Tapak Surau	Wakaf Khas Tapak Surau Taman Seri Derga Seksyen 40
3.	Bandar Alor Setar	H.S.(D) 22951 P.T. 9349	1750 1/1	Tapak Surau	Wakaf Khas Tapak Surau Taman Malai Seksyen 39
4.	Bandar Kuala Kedah	H.S.(D) 22961 P.T. 2649	284 1/1	Tapak Surau	Wakaf Khas Tapak Surau Taman Armada
5.	Bandar Alor Setar	H.S.(D) 22953 P.T. 9418	902 1/1	Tapak Surau	Wakaf Khas Tapak Surau Taman Saga Indah Seksyen 43
6.	Bandar Alor Setar	H.S.(D) 22954 P.T. 9484	469.34 1/1	Tapak Surau	Wakaf Khas Tapak Surau Taman Sri Indah Seksyen 52
7.	Bandar Alor Setar	H.S.(D) 22939 P.T. 9430	2516 1/1	Tapak Surau	Wakaf Khas Tapak Surau Taman Pelangi Seksyen 49
8.	Bandar Anak Bukit	H.S.(D) 22942 P.T. 1180	938 1/1	Tapak Perkuburan Islam	Wakaf Khas Tapak Perkuburan Islam Kampung Pondok Chegar
9.	Bandar Alor Setar	H.S.(D) 22943 P.T. 10128	2689 1/1	Tapak Masjid dan Perkuburan Islam	Wakaf Khas Tapak Masjid dan Perkuburan Islam Seberang Pumpong Seksyen 53
10.	Lepai	G.M. 922 Lot 60201	9319 1/1	Tapak Masjid	Wakaf Khas Tapak Masjid Baru Lepai

Bil.	Mukim	Hakmilik/ Lot	Luas Bahagian  Meter Persegi	Syarat	Tujuan Wakaf
11.	Bandar Bukit Pinang	H.S.(D) 22229 P.T. 98	807 1/1	Tapak Surau	Wakaf Khas Tapak Surau Taman Pinang Emas
12.	Bandar Alor Setar	H.S.(D) 22230 P.T. 9852	779 1/1	Tapak Surau	Wakaf Khas Tapak Surau Taman Mergong Jaya Fasa 1 Seksyen 51
13.	Bandar Kuala Kedah	H.S.(D) 22231 P.T. 1531	1660 1/1	Tapak Masjid	Wakaf Khas Tapak Masjid Kampung Baru
14.	Bandar Alor Setar	H.S.(D) 22959 P.T. 8785	269 1/1	Tapak Perkuburan Islam	Wakaf Khas Tapak Perkuburan Islam Masjid Pumpong
15.	Bandar Alor Setar	P.M. 708 Lot 2753	437.3879 1/1	Rumah Murah	Wakaf Khas Tapak Pengajian Islam Tongkang Yard
16.	Bandar Alor Setar	G.M. 16220 Lot 3661	123.0037 1/1	Rumah Berderet	Wakaf AM
17.	Bandar Alor Setar	H.S.(D) 22828 P.T. 9465	1224 1/1	Tapak Masjid	Wakaf Khas Tapak Masjid Desa Seraya Seksyen 48
18.	Bandar Alor Setar	H.S.(D) 22952 P.T. 6270	1725.381 1/1	Tapak Perkuburan Islam	Wakaf Khas Tapak Perkuburan Islam Kampung Pisang Seksyen 35
19.	Bandar Alor Setar	H.S.(D) 22209 P.T. 7451	3095.74 1/1	Tapak Surau	Wakaf Khas Tapak Surau Pangsapuri Perumahan Rakyat (PPR) Kota Setar Kampung Kilat
20.	Bandar Alor Setar	G.M. 2922 Lot 3716	975.9473 1/1	Kediaman	Wakaf Am
21.	Bandar Alor Setar	H.S.(D) 22960 P.T. 330	464.5 1/1	Bendang	Wakaf Khas Tapak Surau Pokok Asam (Padang Mergong)
			Hektar		
1.	Lengkuas	H.S.(M) 64 P.T. 123	0.5242 1/1	Tapak Perkuburan Islam	Wakaf Khas Tapak Perkuburan Islam Kampung Padang Hassan

Bil.	Mukim	Hakmilik/ Lot	Luas Bahagian  Hektar	Syarat	Tujuan Wakaf
2.	Padang Lalang	H.S.(M) 470 P.T. 821	0.3453	Tapak Perkuburan Islam	Wakaf Khas Tapak Perkuburan Islam Kampung Kubang Jawi
3.	Padang Lalang	H.S.(M) 469 P.T. 801	0.4804 1/1	Tapak Perkuburan Islam	Wakaf Khas Tapak Perkuburan Islam Kawasan Kubang Siam
4.	Padang Hang	H.S.(M) 56 P.T. 86	0.1155 1/1	Tapak Perkuburan Islam	Wakaf Khas Tapak Perkuburan Islam Kampung Huma
5.	Anak Bukit	H.S.(M) 224 P.T. 2066	0.2878 1/1	Tapak Perkuburan Islam	Wakaf Khas Tapak Perkuburan Islam Seberang Chegar Besar
6.	Derga	H.S.(M) 1922 P.T. 5434	0.081 1/1	Tapak Surau	Wakaf Khas Tapak Surau Kubang Pulut
7.	Bandar Simpang Empat	G.M. 686 Lot 1282	0.1562 3/8	Bendang/ Kebun Getah	Wakaf Khas Manafaat Masjid At-Taqwa Selarung Batang
8.	Bandar Langgar	G.M. 148 Lot 816	0.1028 47/216	Dusun	Wakaf Khas Manafaat Kampung Sungai Mati
9.	Bandar Langgar	G.M. 1362 Lot 220	0.8052 1/8	Kampung	Wakaf Khas Tapak Surau Tanjong Inggeris
10.	Bandar Langgar	G.M. 146 Lot 814	0.0901 1/1	Dusun	Wakaf Khas Manafaat Masjid Jamek Al-Ihsan Sungai Mati
11.	Bandar Langgar	G.M. 147 Lot 815	0.1177 1/1	Dusun	Wakaf Khas Manafaat Masjid Jamek Al-Ihsan Sungai Mati
12.	Gunong	G.M. 236 Lot 1774	1.795 5/144	Bendang/ Kampung	Wakaf Khas Tapak Surau Kampung Parit Buaya
13.	Telaga Mas	G.M. 811 Lot 711	0.6579 1/3	Kampung	Wakaf Khas Tapak Pusat Pengajian Islam Kampung Belukar
14.	Tebengau	G.M. 613 Lot 247	3.6519 1/4	Bendang	Wakaf Khas Tapak Masjid Derga
15.	Bandar Alor Setar	G.M. 29762 Lot 1929	0.6225 6/49	Bendang	Wakaf Khas Manfaat Masjid Tambak Bunga Seksyen 49
16.	Derga	G.M. 262 Lot 2846	0.0810 1/1	Bendang	Wakaf Khas Tapak Surau Kampung Bok-Bok

Daerah Kuala Muda

Bil.	Mukim	Hakmilik/ Lot	Luas Bahagian  Meter Persegi	Syarat	Tujuan Wakaf
1.	Bandar Sungai Petani	H.S.(D) 135070 Lot 17549	13909.447 1/1	Tapak Perkuburan Islam	Wakaf Khas Tapak Perkuburan Islam dan Tapak Tambahan Masjid Bandar Puteri Jaya Seksyen 67
2.	Bujang	H.S.(M) 951 Lot 173	7785 1/1	Tapak Masjid dan Perkuburan Islam	Wakaf Khas Tapak Masjid dan Perkuburan Islam Kampung Bujang/ Langgar
3.	Bandar Sungai Petani	H.S.(D) 135562 Lot 10430	327 1/1	Tapak Perkuburan Islam	Wakaf Khas Tapak Perkuburan Islam Kariah Masjid Al- Amin Sungai Layar
4.	Bandar Sungai Petani	H.S.(D) 131280 Lot 41545	2390 1/1	Tapak Surau	Wakaf Khas Tapak Surau Ibnu Sina
5.	Bandar Sungai Petani	H.S.(D) 135512 P.T. 101048	8220 1/1	Tapak Masjid	Wakaf Khas Tapak Masjid Taman Intan
6.	Bandar Amanjaya	H.S.(D) 50438 P.T. 65857	279.2 1/1	Rumah Berkembar	Wakaf Khas Tapak Surau Impiana Ambangan Height
7.	Bandar Amanjaya	H.S.(D) 50440 P.T. 65858	318.8 1/1	Rumah Berkembar	Wakaf Khas Tapak Surau Impiana Ambangan Height
8.	Bandar Amanjaya	H.S.(D) 50443 P.T. 65859	384 1/1	Rumah Berkembar	Wakaf Khas Tapak Surau Impiana Ambangan Heig
9.	Bandar Amanjaya	H.S.(D) 50445 P.T. 65860	393.8 1/1	Rumah Berkembar	Wakaf Khas Tapak Surau Impiana Ambangan Height
			Hektar		
1.	Teloi Kiri	G.M. 1653 Lot 1796	1.5554 1/1	Kampung	Wakaf Khas Tapak Surau Othmaniah Kg. Tengkorak Batu
2.	Rantau Panjang	G.M. 619 Lot 361	0.4624 1/1	Padi	Wakaf Khas Manfaat Masjid Permatang Pasir
3.	Pekan Kota Kuala Muda	G.M. 11 Lot 812	0.5918 1/1	Pertanian	Wakaf Khas Tapak Institut Pendidikan Islam dan Tahfiz Al-Quran Parit Panjang

Bil.	Mukim	Hakmilik/ Lot	Luas Bahagian  Hektar	Syarat	Tujuan Wakaf
4.	Bukit Meriam	G.M. 819 Lot 1493	0.293 1/1	Kampung	Hibah untuk Tapak Perkuburan Islam Kariah Masjid Sintok Bugis
5.	Kota	G.M. 423 Lot 294	0.1112 1/1	Kampung	Maktab Mahmud Kuala Muda
6.	Pekan Bukit Selambau	G.M. 65 Lot 1578	0.377 1/1	Padi	Wakaf Khas Tapak Masjid Al-Wajdi Pekan Bukit Selambau
7.	Sungai Petani	G.M. 4023 Lot 3520	0.0761 1/1	Tapak Kediaman	Wakaf Khas Manafaat Masjid Al-Amin Sungai Layar
8.	Pinang Tunggal	G.M. 631 Lot 576	0.8128 1/1	Getah	Wakaf Khas Tapak Tahfiz Mutmainnah Kampung Permatang Berangan
9.	Bukit Meriam	G.M. 900 Lot 284	1.0474 1/1	Getah	Wakaf Khas Tapak Maahad Tahfiz Al-Quran Watturath, Bakar Arang
10.	Simpur	G.M. 1005 Lot 649	0.0769 1/1	Kampung	Wakaf Khas Tapak Tambahan Masjid Kariah Batu Lintang
11.	Merbuk	G.M. 2063 Lot 1519	0.1819 1/1	Kampung	Wakaf Khas Manafaat Masjid Kariah Sungai Pial

Daerah Kubang Pasu

			Meter Persegi		
1.	Bandar Darulaman	H.S.(D) 22084 P.T. 5530	2902 1/1	Tapak Masjid	Wakaf Khas Tapak Masjid Taman Tunku Sarina Fasa 2
			Hektar		
1.	Binjal	G.M. 922 Lot 427	0.3568 1/1	Pertanian	Wakaf Khas Manafaat Masjid Ason dan Maahad Tahfiz Al- Jahara Masjid Ason
2.	Kepelu	G.M. 1700 Lot 796	0.2045 1/1	Kampung	Wakaf Khas Manafaat Masjid Kodiang Lama
3.	Bandar Padang Sera	G.M. 118 Lot 2210	0.71 160/548	Bendang	Wakaf Khas Tapak Tambahan Masjid Melele

Daerah Padang Terap

Bil.	Mukim	Hakmilik/ Lot	Luas Bahagian  Meter Persegi	Syarat	Tujuan Wakaf
1.	Bandar Kuala Nerang	H.S.(D) 475 P.T. 156	533 1/1	Tapak Surau	Wakaf Khas Tapak Surau Taman Akasia Bandar Kuala Nerang
			Hektar		
1.	Batang Tunggang Kiri	G.M. 203 Lot 60040	3.56 1/1	Tapak Masjid	Wakaf Khas Manafaat Masjid Padang Sanai
2.	Bandar Kuala Nerang	H.S.(D) 532 P.T. 150	0.949 1/1	Tapak Masjid	Wakaf Khas Tapak Masjid Muadzam Shah
3.	Padang Terap Kanan	G.M. 1065 Lot 60286	0.2274 1/1	Tapak Perkuburan Islam	Wakaf Khas Tapak Perkuburan Islam Kampung Lubok Labi
4.	Pedu	H.S.(M) 2224 P.T. 2944	0.2440 1/1	Tapak Surau	Wakaf Khas Tapak Surau Kampung Bukit Buluh
5.	Pedu	H.S.(M) 2223 P.T. 2916	2.4642 1/1	Tapak Masjid dan Perkuburan Islam	Wakaf Khas Tapak Masjid dan Perkuburan Islam Tong Pelu

Daerah Langkawi

			Hektar		
1.	Kedawang	G.M. 2295 Lot 2627	0.4541 475/3326	Bendang	Wakaf Am
2.	Bandar Kuah	G.M. 6648 Lot 1061	0.9237 7/128	Kebun Getah	Wakaf Khas Manafaat Masjid Kisap Seksyen 5
3.	Bandar Kuah	G.M. 6649 Lot 1062	0.0273 7/128	Kebun Getah	Wakaf Khas Manafaat Masjid Kisap Seksyen 5
4.	Bohor	H.S.(M) 8 Lot 901	0.3086 49/64	Bendang	Wakaf Khas Tapak Masjid Al-Aman Kampung Yooi
5.	Ulu Melaka	H.S.(M) 792 P.T. 2249	0.54 1/1	Tapak Perkuburan Islam	Wakaf Khas Tapak Perkuburan Islam Kampung Kumpulan

Daerah Baling

			Meter Persegi		
1.	Bakai	H.S.(M) 1210 P.T. 3936	22450 1/1	Tapak Perkuburan Islam	Wakaf Khas Tapak Perkuburan Islam Kampung Selarong

Bil.	Mukim	Hakmilik/ Lot	Luas Bahagian  Meter Persegi	Syarat	Tujuan Wakaf
2.	Pulai	H.S.(M) 3336 P.T. 9664	2840 1/1	Tapak Perkuburan Islam	Wakaf Khas Tapak Perkuburan Islam Khariah Masjid Titi Teduri
3.	Kupang	H.S.(M) 2127 P.T. 6873	2150 1/1	Tapak Surau	Wakaf Khas Tapak Surau Kampung Iboi
			Hektar		
1.	Pulai	G.M. 345 Lot 911	0.9204 2/9	Kampung	Wakaf Khas Tapak Tambahhan Perkuburan Islam Kg. Charok Bemban
2.	Teloi Kanan	G.M. 2889 Lot 312	0.4019 1/1	Kebun Getah	Wakaf Khas Manafaat Masjid Kampung Besah
3.	Teloi Kanan	G.M. 2888 Lot 311	0.3311 1/1	Kebun Getah	Wakaf Khas Manafaat Masjid Kampung Besah
4.	Bongor	G.M. 1153 Lot 300	2.3699 5/72	Bendang	Wakaf Khas Manafaat Tapak Tambahan Perkuburan Islam Masjid Batu 48
5.	Pekan Pulai	G.M. 317 Lot 907	1.1458 2/9	Bendang	Wakaf Khas Tapak Tambahhan Perkuburan Islam Kampung Charok Bemban
6.	Kupang	G.M. 1262 Lot 8481	0.9081 1/2	Kampung	Wakaf Khas Tapak Perkuburan Islam Kampung Keledang

Daerah Kulim

			Meter Persegi		
1.	Sidam Kanan	H.S.(M) 535 P.T. 6377	791 1/1	Tapak Surau	Wakaf Khas Tapak Surau Penempatan Semula Rancangan Tebatan Banjir Sungai Muda
2.	Bandar Kulim	H.S.(D) 74161 P.T. 3299	336 1/1	Tapak Surau	Wakaf Khas Tapak Surau Taman Nilam Baiduri
3.	Bandar Kulim	H.S.(D) 74183 P.T. 3198	1134 1/1	Tapak Surau	Wakaf Khas Tapak Surau Taman Kempas Indah 3



Bil.	Mukim	Hakmilik/ Lot	Luas Bahagian  Meter Persegi	Syarat	Tujuan Wakaf
4.	Bandar Padang Serai	H.S.(D) 74160 P.T. 1729	1114 1/1	Tapak Surau	Wakaf Khas Tapak Surau Taman Lagenda Seksyen 7
5.	Bandar Kulim	H.S.(D) 73817 P.T. 3127	3184 1/1	Tapak Surau	Wakaf Khas Tapak Surau Taman Kemuning
6.	Bandar Kulim	H.S.(D) 74948 P.T. 3595	702 1/1	Rumah Sesebuah	Wakaf Khas Tapak Surau Syed Syeikh Kilang Lama Seksyen 39
7.	Terap	P.M. 511 Lot 60094	19575 1/1	Tapak Masjid	Wakaf Khas Tapak Masjid Jamek dan Perkuburan Islam Kg. Sungai Tengah
8.	Terap	G.M. 6314 Lot 60084	19047 1/1	Tapak Masjid dan Perkuburan Islam	Wakaf Khas Tapak Masjid dan Perkuburan Islam Kg. Gunung Bongsu Sg. Pasir Dalam
9.	Karangan	P.M. 919 Lot 60133	879 1/1	Tapak Surau	Wakaf Khas Tapak Surau Ar Rahman Kg. Padang Kelian Sungai Kob
10.	Lunas	H.S.(D) 73592 P.T. 3502	1445 1/1	Tapak Surau	Wakaf Khas Tapak Surau Al Islah, Kulim Square, Seksyen 10
11.	Terap	H.S.(D) 74943 P.T. 962	7515 1/1	Tapak Surau	Wakaf Khas Tapak Surau Kampung Batu 2 1/2
			Hektar		
1.	Sidam Kanan	G.M. 123 Lot 1711	0.547 3/16	Kebun Getah	Wakaf Khas Manfaat Masjid Jamek Asy-Syahidin
2.	Junjong	G.M. 244 Lot 91	2.6038 79/2574	Kebun Getah	Wakaf Khas Tapak Sekolah Rendah Islam Rauzatul Jannah
Daerah Pendang					
			Hektar		
1.	Padang Peliang	G.M. 1130 Lot 809	1.4745 4/15	Padi	Wakaf Khas Tapak Perkuburan Islam Kariah Kampung Baru

Bil.	Mukim	Hakmilik/ Lot	Luas Bahagian  Hektar	Syarat	Tujuan Wakaf
2.	Tobiar	G.M. 2651 Lot 1786	2.939 3/10	Padi	Wakaf Khas Manafaat Masjid Kubang Pisang
3.	Pendang	G.M. 446 Lot 2292	0.5243 60/1749	Pertanian	Wakaf Khas Tapak Tambahkan Masjid Kampung Gelong Gajah

Daerah Sik

Hektar					
1.	Pekan Batu Lima	H.S.(D) 530 P.T. 10251	2.75 1/1	Tapak Perkuburan Islam	Wakaf Khas Tapak Perkuburan Islam Beris Jaya
2.	Sok	G.M. 1845 Lot 1126	0.2176 1/1	Kampung	Wakaf Kaki Tapak Masjid Al-Abrar
3.	Sik	G.M. 10069 Lot 166	0.6441 1/1	Bendang	Wakaf Am
4.	Sik	G.M. 10194 Lot 2938	0.2961 1/1	Kampung	Wakaf Khas Tapak Perkuburan Islam Kampung Sungai Batang
5.	Sik	G.M. 8374 Lot 6524	1.4318 5/12	Kebun Getah	Wakaf Khas Manafaat Masjid Kariah Kampung Hujung Bandar
6.	Jeneri	H.S.(M) 2186 P.T. 6845	1.1527 1/1	Tapak Masjid dan Perkuburan Islam	Wakaf Khas Tapak Masjid dan Perkuburan Islam Kampung Kuala Roman

Kaki Persegi

1.	Jeneri	H.S.(M) 2269 P.T. 6525	3600 1/1	Tapak Surau	Wakaf Khas Tapak Surau Kampung Langgok
----	--------	------------------------------	-------------	-------------	--

Daerah Bandar Baharu

Meter Persegi					
1.	Serdang	G.M. 2218 Lot 60161	567 1/1	Tapak Surau	Wakaf Khas Tapak Surau Kampung Sungai Setoi
Hektar					
1.	Bagan Samak	G.M. 3467 Lot 1718	0.3983 5/51	Kampung	Wakaf Khas Tapak Dewan Kampung Permatang Kerat Telunjuk

Bil.	Mukim	Hakmilik/ Lot	Luas Bahagian Hektar	Syarat	Tujuan Wakaf
2.	Sungai Batu	H.S.(M) 262 P.T. 348	0.2377 1/1	Tapak Masjid	Wakaf Khas Tapak Masjid Sungai Taka
3.	Bagan Samak	H.S.(M) 1080	0.6819 1/1	Tapak Masjid	Wakaf Khas Tapak Masjid Kampung Permatang Kerat Telunjuk Seksyen 10

## Daerah Yan

			Meter Persegi		
1.	Bandar Yan	H.S.(D) 1228 P.T. 429	21900 1/1	Tapak Masjid	Wakaf Khas Tapak Masjid Terapung
			Hektar		
1.	Bandar Guar Chempedak	H.S.(M) 927 P.T. 947	0.5915 1/1	Bendang	Wakaf Khas Tapak Masjid Batu 17 Seksyen 2
2.	Singkir	G.M. 99 Lot 1408	1.9804 968/3331	Bendang	Wakaf Khas Tapak Masjid Singkir Yan

**No. 222.**

PENYIARAN HARTA WAKAF, NAZR DAN AMANAH DI BAWAH SEKSYEN 58

PUBLICATION OF PROPERTY WAKAF, NAZR DAN TRUSTS UNDER SECTION 58

Pada menjalankan kuasa yang diberikan oleh seksyen 58 Enakmen Pentadbiran Undang-undang Islam (Kedah Darul Aman) 2008 [Enakmen No. 9 tahun 2008] Majlis Agama Islam Negeri Kedah dengan ini menyiarkan satu senarai bagi tanah wakaf 'am dan tanah wakaf khas yang dipelihara dalam Jadual sebagai harta wakaf bagi tahun 2018.

In exercise of the power conferred by section 58 of the Administration of Islamic Law (Kedah Darul Aman) 2008 [*Enactment No. 9 of 2008*] Majlis Agama Islam Negeri Kedah Darul Aman hereby published a list of the wakaf 'am and wakaf khas as prescribed in the Schedule as wakaf property for the year 2018.

## JADUAL/SCHEDULE

## Senarai Tanah Wakaf Daerah-daerah di Negeri Kedah

## Daerah Kota Setar

Bil.	Mukim	Hakmilik/ Lot	Luas Bahagian  Meter Persegi	Syarat	Tujuan Wakaf
1.	Bandar Alor Setar	G.M. 21181 Lot 5404	238 1/1	Kediaman	Wakaf Am Seksyen 55
2.	Bandar Bukit Pinang	H.S.(D) 22957 P.T. 201	167 1/1	Tapak Masjid	Wakaf Khas Tapak Masjid Bukit Pinang
3.	Bandar Bukit Pinang	H.S.(D) 22958 P.T. 89	3013 1/1	Tapak Perkuburan Islam	Wakaf Khas Tapak Perkuburan Islam Bukit Pinang
4.	Bandar Alor Setar	H.S.(D) 23078 P.T. 9473	520 1/1	Tapak Surau	Wakaf Khas Tapak Surau Taman Derga Jaya Fasa 3 Seksyen 40
5.	Langgar	H.S.(D) 23027 P.T. 227	1271 1/1	Sekolah Agama	Wakaf Khas Tapak Tambahan Sekolah Makarimul Akhlak
6.	Padang Hang	H.S.(M) 61 P.T. 82	1375 1/1	Tapak Perkuburan Islam	Wakaf Khas Tapak Perkuburan Islam Kampung Tok Pulau
7.	Padang Hang	H.S.(M) 57 P.T. 83	1960 1/1	Tapak Perkuburan Islam	Wakaf Khas Tapak Perkuburan Islam Kampung Huma
8.	Padang Hang	H.S.(M) 60 P.T. 84	731 1/1	Tapak Masjid	Wakaf Khas Tapak Masjid Mas Tempawan, Jalan Dato' Kumbang
			Hektar		
1.	Limbong	G.M. 586 Lot 52	7.4108 7/192	Bendang dan Kampung	Wakaf Khas Manafaat Masjid Al-Ihsan, Langgar dan Masjid Ar-Rahmah, Limbong
2.	Bandar Simpang Empat	G.M. 686 Lot 1282	0.1562 5/8	Bendang dan Kebun Getah	Wakaf Khas Tapak Masjid At-Taqwa Selarong Batang
3.	Derga	G.M. 5613 Lot 5285	5.058 45109/623424	Bendang	Wakaf Khas Manafaat Surau Kampung Alor Keriang

Bil.	Mukim	Hakmilik/ Lot	Luas Bahagian  Hektar	Syarat	Tujuan Wakaf
4.	Bukit Pinang	G.M. 171 Lot 1049	0.885 5/24	Bendang	Wakaf Khas Tapak Pusat Pengajian Islam Titi Besi
5.	Bandar Kuala Kedah	H.S.(M) 5298 P.T. 2489	0.4542 1/1	Kampung	Wakaf Kaki Tapak Perkuburan Islam Seberang Nyonya
6.	Bandar Alor Setar	G.M. 3453 Lot 242	0.0139 1/1	Kampung	Wakaf Am
7.	Padang Hang	G.M. 776 Lot 519	3.5383 1/6	Bendang/ Kampung	Wakaf Khas Lembaga Maktab Mahmud
8.	Tajar	H.S.(M) 15/1974	0.5976 13/320	Bendang/ Kampung	Wakaf Khas Tapak Masjid Kampung Gelang
9.	Tajar	H.S.(M) 16/1974 P.T. 22	2.2681 13/320	Bendang/ Kampung	Wakaf Khas Tapak Masjid Kampung Gelang
10.	Padang Lalang	G.M. 398 Lot 1568	6.9738 389/1890	Bendang/ Kampung	Wakaf Khas Tapak Masjid Kubang Jawi
11.	Lengkuas	G.M. 378 Lot 165	4.2762 1/1	Kebun Getah	Wakaf Khas Manafaat Masjid Bukit Pinang dan Pusat Pengajian Islam
12.	Bandar Alor Setar	G.M. 29762 Lot 1929	0.6199 1200/5880	Bendang	Wakaf Khas Tapak Masjid Tambak Bunga Seksyen 49
13.	Limbong	G.M. 612 Lot 404	3.1157 3/64	Bendang	Wakaf Khas Tapak Tambahan Masjid Kampung Padang Petani
14.	Pumpong	H.S.(D) 22960 P.T. 330	0.0464 1/1	Bendang	Wakaf Khas Tapak Surau Taman Kita Jalan Sultanah
15.	Anak Bukit	G.M. 209 Lot 1182	1.1855 1/2	Bendang	Wakaf Khas Pusat Pengajian Alor Madi

## Daerah Kulim

			Meter Persegi		
1.	Bandar Kulim	H.S.(D) 74953 P.T. 3128	1889 1/1	Tapak Surau	Wakaf Khas Tapak Surau Taman Bidara

Bil.	Mukim	Hakmilik/ Lot	Luas Bahagian  Meter Persegi	Syarat	Tujuan Wakaf
2.	Naga Lilit	H.S.(M) 354 P.T. 8703	6188 1/1	Tapak Masjid	Wakaf Khas Tapak Masjid Permatang Tok Dik
3.	Bandar Kulim	H.S.(D) 74952 P.T. 3262	1607 1/1	Tapak Masjid	Wakaf Khas Tapak Masjid Taman Angsana
			Hektar		
1.	Bandar Kulim	H.S.(D) 29551 P.T. 4022	2.6000 1/1	Kediaman	Wakaf Khas Manfaat Surau Taman Angsana

Daerah Kubang Pasu

			Meter Persegi		
1.	Bandar Kepala Batas	GRN 143116 Lot 391	111 1/1	Rumah Teres	Wakaf Khas Manafaat Masjid Al-Salam Kampung Pelubang
			Hektar		
1.	Ah	G.M. 2874 Lot 1455	2.2941 3841/10540	Bendang	Wakaf Khas Tapak Madrasah Ribat Nasrul Muhajirin Pondok Permatang Kaka
2.	Jerlun	G.M. 810 Lot 3792	0.9057 7451262/ 23961600	Bendang	Wakaf Khas Manafaat Masjid Ahmadiyah Kariah Kubang Sepat
3.	Tunjang	G.M. 1193 Lot 1424	2.0234 4/41	Kebun Getah	Wakaf Khas Manafaat Surau Al-Hidayah Kampung Rumpit Minyak
4.	Temin	G.M. 1998 Lot 882	1.0316 1/1	Bendang	Wakaf Am
5.	Bandar Jitra	G.M. 2669 Lot 6650	0.190 19550/99996	Bendang/ Kampung	Wakaf Khas Tapak Surau dan Pusat Pengkajian Islam Kg. Kelubi Luar
6.	Hosba	G.M. 1166 Lot 206	0.1386 1/1	Bendang	Wakaf Khas Tapak Masjid CheroK Mokkan
7.	Binjal	G.M. 471 Lot 1982	0.1538 56/128	Bendang	Wakaf Khas Tapak Perkuburan Islam Masjid Asun

Bil.	Mukim	Hakmilik/ Lot	Luas Bahagian  Hektar	Syarat	Tujuan Wakaf
8.	Naga	G.M. 2500 Lot 1064	0.6099 1/1	Bendang	Wakaf Khas Tapak Perkuburan Islam Kariah Masjid Telaga Batu
9.	Putat	G.M. 754 Lot 1907	1.9636 1/1	Bendang	Wakaf Khas Tapak Baru Masjid Jame Assalam Megat Dewa
10.	Sanglang	G.M. 934 Lot 357	0.1391 26208/455952	Bendang	Wakaf Kaki Tapak Masjid Al-Abrar Kampung Sanglang

Daerah Baling

Hektar					
1.	Siong	P.M. 353 Lot 6349	0.2934 1/1	Lain-lain Jenis Tanaman	Wakaf Khas Tapak Masjid Nurul Huda Batu 8 Siong
2.	Bakai	G.M. 2505 Lot 2004	0.531 1/1	Kampung	Wakaf Khas Manafaat Masjid Assolihin Kampung Kejai
3.	Kupang	G.M. 8481 Lot 9299	2.965 18/463	Kelapa Sawit	Wakaf Khas Tapak Surau Kampung Lubuk Batu
4.	Bandar Kuala Ketil	G.M. 392 Lot 1785	1.2421 7131/9506	Kampung	Wakaf Khas Tapak Maahad Al-Iman Li U'Lumil Quran
5.	Siong	H.S.(M) 32/82 P.T. 528	1.7199 1936/44254	Dusun	Wakaf Khas Tapak Tambahan Masjid Kampung Ulu Legong
6.	Kupang	G.M. 589 Lot 6852	0.8892 49/1340	Bendang	Wakaf Khas Tapak Dewan Orang Ramai Tanjung Nering
7.	Teloi Kanan	P.M. 545 Lot 7173	2.292 1/2	Kebun Getah Tanaman Getah	Wakaf Khas Manafaat Tapak Pengajian Islam Kg. Charok Beras

Daerah Langkawi

Meter Persegi					
1.	Bandar Padang Mat Sirat	H.S.(D) 1691 P.T. 323	1516 1/1	Tapak Perkuburan Islam	Wakaf Khas Tapak Perkuburan Islam Kg. Ranggut

Bil.	Mukim	Hakmilik/ Lot	Luas Bahagian  Meter Persegi	Syarat	Tujuan Wakaf
2.	Bandar Padang Lalang	H.S.(M) 293 P.T. 137	3063 1/1	Tapak Masjid	Wakaf Khas Tapak Masjid Kg. Bohor Merah
			Hektar		
1.	Air Hangat	G.M. 891 Lot 886 & Lot 887	0.4757 0.2961 176/1277	Kampung	Wakaf Khas Manafaat Surau Kampung Kelubi
2.	Kedawang	H.S.(M) 414 P.T. 1343	0.7913 1/1	Tapak Perkuburan Islam	Wakaf Khas Tapak Perkuburan Islam Kampung Lubuk Dalam
3.	Air Hangat	H.S.(M) 287 P.T. 1348	0.3918 1/1	Tapak Perkuburan Islam	Wakaf Khas Tapak Perkuburan Islam Kampung Ewa
4.	Bandar Padang Matsirat	G.M. 2249 Lot 774	0.6960 160/9724	Kampung	Wakaf Khas Tapak Perkuburan Islam Kampung Lubuk Setol
5.	Bohor	G.M. 1322 Lot 1527	0.2004 547/1012	Padi	Wakaf Khas Manafaat Masjid Al-Aman, Kampung Yooi
6.	Air Hangat	G.M. 1108 Lot 1550	0.4193 1/1	Kampung	Wakaf Khas Manafaat Masjid Pasir Hitam

Daerah Padang Terap

			Meter Persegi		
1.	Tekai	G.M. 6232 Lot 72750	5003 1/1	Tapak Surau	Wakaf Khas Tapak Surau Kampung Pong Selatan
2.	Bandar Kuala Nerang	G.M. 1940 Lot 60093	268 1/1	Tapak Perkuburan Islam	Wakaf Khas Tapak Perkuburan Islam Kampung Bendang
3.	Belimbing Kiri	G.M. 1599 Lot 60119	5445 1/1	Tapak Masjid	Wakaf Khas Tapak Masjid Kg. Bendang Raja
			Hektar		
1.	Belimbing Kanan	G.M. 446 Lot 3002	0.3492 1/1	Kampung	Wakaf Am
2.	Belimbing Kiri	H.S.(M) 494 P.T. 1152	0.18 1/1	Tapak Perkuburan Islam	Wakaf Khas Tapak Perkuburan Islam Kampung Tanjung



Bil.	Mukim	Hakmilik/ Lot	Luas Bahagian  Hektar	Syarat	Tujuan Wakaf
3.	Pedu	G.M. 2897 Lot 70566	2.507 1/1	Tapak Masjid dan Perkuburan Islam	Wakaf Khas Tapak Masjid dan Perkuburan Islam Tong Pelu
4.	Belimbing Kanan	H.S.(M) 1359 P.T. 3079	0.7031 1/1	Tapak Perkuburan Islam	Wakaf Khas Tapak Perkuburan Islam Kampung Semeliang
5.	Padang Temak	H.S.(M) 1087 P.T. 1582	1.6294 1/1	Dusun	Wakaf Am
6.	Bandar Kuala Nerang	H.S.(D) 534 P.T. 180	2.2713 1/1	Tapak Perkuburan Islam	Wakaf Khas Tapak Perkuburan Islam Kampung Sungai Kechik
7.	Belimbing Kiri	H.S.(M) 495 P.T. 1153	0.77 1/1	Tapak Perkuburan Islam	Wakaf Khas Tapak Perkuburan Islam Kampung Tanjung

Daerah Kuala Muda

			Meter Persegi		
1.	Bandar Sungai Petani	H.S.(D) 125402 P.T. 100661	3343 1/1	Rumah Sesebuah	Hibah
2.	Bandar Sungai Petani	H.S.(D) 137060 Lot 47595	4634 1/1	Tapak Masjid	Wakaf Khas Tapak Masjid Taman Semarak Fasa 2 Seksyen 67
3.	Bandar Amanjaya	H.S.(D) 137061 Lot 65567	2019.1 1/1	Tapak Surau	Wakaf Khas Tapak Surau Taman Amanjaya
			Hektar		
1.	Pekula	G.M. 1493 Lot 289	0.3185 446/9989	Getah	Wakaf Khas Tapak Tambahhan Perkuburan Islam Masjid Pokok Asam
2.	Sidam Kiri	G.M. 337 Lot 2426	0.9827 22594/ 105777	Kelapa Sawit	Wakaf Khas Tapak Masjid di Daerah Kuala Muda
3.	Sidam Kiri	G.M. 485 Lot 2428	1.369 8851/21051	Kebun Getah	Wakaf Khas Manafaat Masjid Sidam Kiri

Bil.	Mukim	Hakmilik/ Lot	Luas Bahagian  Hektar	Syarat	Tujuan Wakaf
4.	Bukit Meriam	H.S.(M) 359 P.T. 600	1.069 1/1	Bangunan Tapak Baitul Hilal	Wakaf Khas Tapak Baitul Hilal
5.	Bandar Gurun	H.S.(M) 3293 Lot 1075	0.0835 1/1	Tapak Perkuburan Islam	Wakaf Khas Tapak Perkuburan Islam Sungai Kunyit
6.	Rantau Panjang	G.M. 652 Lot 709	0.48 12/25	Tanaman Padi	Wakaf Khas Tapak Masjid Alor Jawi
7.	Rantau Panjang	G.M. 136 Lot 1171	1.1438 1/1	Bendang	Wakaf Khas Tapak Masjid Alor Jawi
8.	Rantau Panjang	G.M. 632 Lot 43	0.4777 1/8	Bendang dan Kampung	Wakaf Khas Manafaat Masjid Permatang Pasir
9.	Merbok	G.M. 1677 Lot 1123	0.0473 720000/ 59808360	Bendang	Wakaf Khas Tapak Surau Al-Shakirin Kampung Tupah Lama
10.	Simpur	G.M. 1162 Lot 70156	0.3703 437991/ 824384	Getah	Wakaf Khas Tapak Perkuburan Islam Masjid Bukit Kechil
11.	Bukit Meriam	G.M. 905 Lot 1172	1.1511 7597/1000	Getah	Wakaf Khas Tapak Masjid Ar-Rahman Tuan Hussein
12.	Bujang	G.M. 698 Lot 176	0.1237 1/5	Getah	Wakaf Khas Manafaat Masjid Al-Muttaqin Kg. Bujang
13.	Gurun	H.S.(D) 135576 P.T. 10292	4.7767 1/1	Tapak Surau dan Perkuburan Islam	Wakaf Khas Tapak Masjid dan Perkuburan Islam Paya Mengkuang

Daerah Pendang

			Meter Persegi		
1.	Pekan Tanah Merah	H.S.(D) 806 P.T. 109	525 1/1	Tapak Tambahan Masjid	Wakaf Khas Tapak Tambahan Masjid Kampung Tanjung Radin
2.	Guar Kepayang	H.S.(M) 774 P.T. 2132	10370 1/1	Tapak Perkuburan Islam	Wakaf Khas Tapak Perkuburan Islam Kg. Guar Kepayang

Bil.	Mukim	Hakmilik/ Lot	Luas Bahagian  Meter Persegi	Syarat	Tujuan Wakaf
3.	Guar Kepayang	H.S.(M) 775 P.T. 2136	1171 1/1	Tapak Perkuburan Islam	Wakaf Khas Tapak Perkuburan Islam Kampung Guar Kepayang
			Hektar		
1.	Padang Pusing	H.S.(M) 1259 P.T. 2372	0.01 1/1	Tapak Surau	Wakaf Khas Tapak Surau Kampung Gajah Mati
2.	Padang Pusing	H.S.(M) 1260 P.T. 2371	0.12 1/1	Tapak Surau	Wakaf Khas Tapak Surau Kampung Gajah Mati
3.	Alor Besar	H.S.(M) 1477 P.T. 2265	0.524 1/1	Tapak Perkuburan Islam	Wakaf Khas Tapak Perkuburan Islam Kampung Alor Besar

Daerah Yan

			Hektar		
1.	Bandar Yan	H.S.(D) 1232 P.T. 462	0.2126 1/1	Tapak Perkuburan Islam	Wakaf Khas Tapak Perkuburan Islam Kampung Raga
2.	Sungai Daun	G.M. 2101 Lot 1002	2.4408 877/4800	Bendang	Wakaf Khas Tapak Surau Kampung Gelam
3.	Sala Besar	G.M. 3616 Lot 7464	1.993 43/5120	Bendang	Wakaf Khas Tapak Dewan Orang Ramai Kampung Banggol
4.	Dulang	G.M. 1880 Lot 60110	0.3215 1/1	Bendang	Wakaf Khas Manafaat Masjid Pekan Yan

Daerah Bandar Baharu

			Hektar		
1.	Bandar Baharu	GRN 216738 Lot 840	0.129 1/1	Tapak Masjid	Wakaf Khas Membesarkan Tapak Masjid Sungai Nibong Seksyen 10
2.	Bandar Serdang	GRN 216741 Lot 426	0.4804 1/1	Tapak Masjid dan Perkuburan Islam	Wakaf Khas Tapak Masjid dan Perkuburan Islam Ayer Puteh Seksyen 16

Bil.	Mukim	Hakmilik	Luas Bahagian Hektar	Syarat	Tujuan Wakaf
3.	Bandar Baharu	GRN 216740 Lot 1689	0.6513 1/1	Tapak Masjid	Wakaf Khas Tapak Masjid Kampung Sungai Kechil Ulu
Daerah Sik					
Hektar					
1.	Jeneri	H.S.(M) 2186 P.T. 6845	1.313 1/1	Tapak Masjid dan Perkuburan Islam	Wakaf Khas Tapak Masjid dan Perkuburan Kampung Kuala Roman
2.	Jeneri	H.S.(M) 177 P.T. 4563	1.9395 1/2	Kebun Getah	Wakaf Khas Masalahah Masjid Al-Falah, Kampung Betong
3.	Sik	H.S.(D) 724 P.T. 10685	1.8720 1/1	Tapak Kompleks Agama Islam	Wakaf Khas Tapak Kompleks Agama Islam

ENAKMEN 29 (ENAKMEN SIMPANAN MELAYU 1930)

ENACTMENT 29 (MALAY RESERVATIONS ENACTMENT 1930)

**No. 223.**

PEMBATALAN DI BAWAH PERENGGAN 4(b)

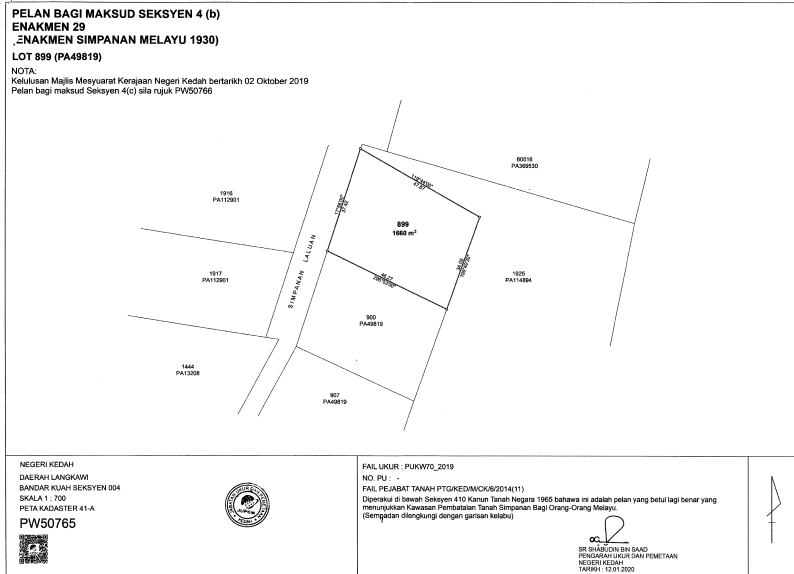
REVOCATION UNDER PARAGRAPH 4(b)

Pada menjalankan kuasa yang diberi oleh perenggan 4(b) Enakmen 29 (Enakmen Simpanan Melayu 1930) maka inilah Raja dalam Mesyuarat membatalkan pengisytiharan Tanah Simpanan Bagi Orang-orang Melayu di dalam Bandar Kuah, Seksyen 004, Daerah Langkawi, Kedah Darul Aman, dalam *Warta Kerajaan Kedah* No. 46 Jilid 9 bertarikh 4 April 1933 sebagai Kenyataan No. 1180 setakat yang berkenaan dengan tanah yang tersebut dalam Jadual di bawah ini dan dipetakan di atas Peta No. P.W. 50765 yang disimpan di Pejabat Pengarah Ukur dan Pemetaan, Kulim, Kedah Darul Aman.

In exercise of the power conferred by paragraph 4(b) of Enactment 29 (Malay Reservations Enactment 1930) the Ruler in Council hereby revorks the declaration of Malay Reservation in Bandar Kuah, Section 004, District of Langkawi, Kedah Darul Aman, published in the *Kedah Government Gazette* No. 46 Volume 9 dated 4 April 1933 as Notification No. 1180 in so far as at relates to the land described in the Schedule hereto and delicated upon P.W. 50765 deposited in the Office of the Director of Survey, Kulim, Kedah Darul Aman.

JADUAL/SCHEDULE

Bandar—Kuah, Seksyen 004. Daerah—Langkawi. Hakmilik—G.M. 4078, Lot 1986 (Lot Baru 899) P.W. 50765. Keluasan—1660 meter persegi.



Bertarikh

Dated

[PSU(K): 1141-1440; PTG/Ked./M/CK/6/2014]

NASRUN BIN DATO' MOHD SHERIFF  
*Setiausaha Majlis Mesyuarat Kerajaan  
 Kedah/  
 Secretary State Executive Council  
 Kedah*

**No. 224.**

DIPERMASUKAN DI BAWAH PERENGGAN 4(c)

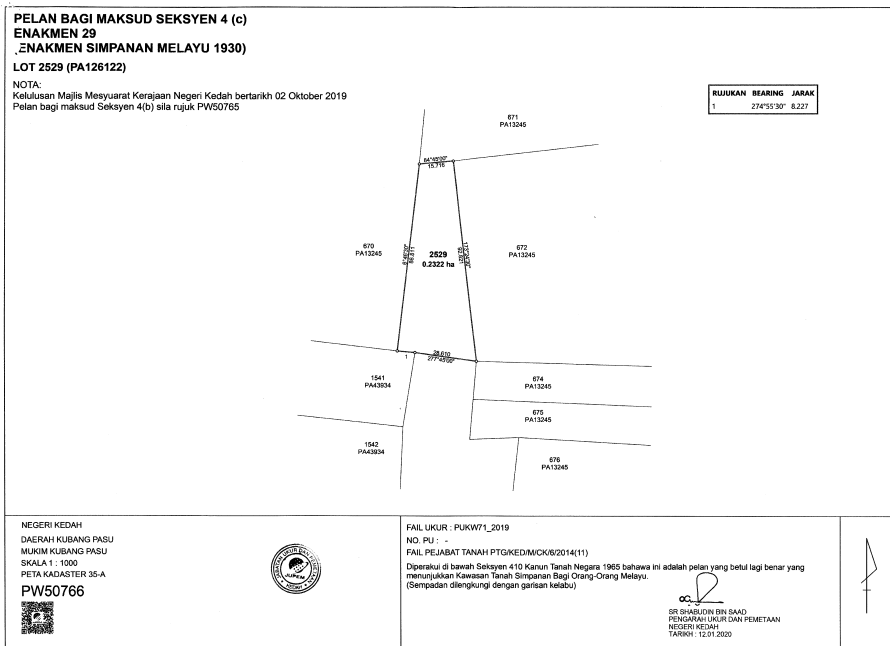
REINCLUSION UNDER PARAGRAPH 4(c)

Pada menjalankan kuasa yang diberi oleh perenggan 4(c) Enakmen 29 (Enakmen Simpanan Melayu 1930) maka inilah Raja dalam Majlis Mesyuarat mengisytiharkan tanah yang tersebut dalam Mukim Kubang Pasu, Daerah Kubang Pasu, Kedah Darul Aman setakat yang berkenaan seperti Jadual di bawah dan dipetakan di atas P.W. 50766 yang disimpan di Pejabat Pengarah Ukur dan Pemetaan, Kulim, Kedah Darul Aman dipermasukkan menjadi Tanah Simpanan Bagi Orang-orang Melayu.

In exercise of the power conferred by paragraph 4(c) of Enactment 29 (Malay Reservations Enactment 1930) the Ruler in Council hereby declares that the land in the Mukim Kubang Pasu, District of Kubang Pasu, Kedah Darul Aman in so far as it relates to the land Schedule hereto and delineated upon P.W. 50766 deposited in the Office of the Director of Survey, Kulim, Kedah Darul Aman to be included as land in Malay Reservation.

JADUAL/SCHEDULE

Mukim—Kubang Pasu. Daerah—Kubang Pasu. Hakmilik—P.M. 667, Lot 2529, P.W. 50766. Keluasan—0.2322 hektar.



Bertarikh

Dated

[PSU(K): 1141-1440; PTG/Ked./M/CK/6/2014]

NASRUN BIN DATO' MOHD SHERIFF  
*Setiausaha Majlis Mesyuarat Kerajaan*  
*Kedah/*  
*Secretary State Executive Council*  
*Kedah*

KANUN TANAH NEGARA  
(Akta 56 tahun 1965)

NATIONAL LAND CODE  
(Act 56 of 1965)

**No. 225.**

PERISYTIHARAN DI BAWAH SEKSYEN 62  
SIMPANAN TANAH BAGI PENGGUNAAN AM

DECLARATION UNDER SECTION 62  
RESERVATION OF LAND FOR PUBLIC PURPOSE

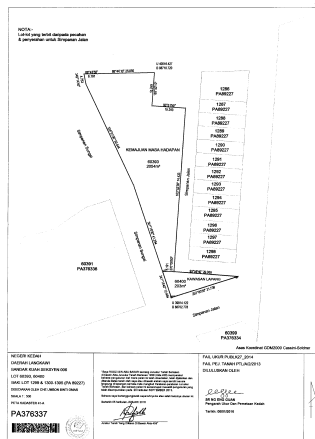
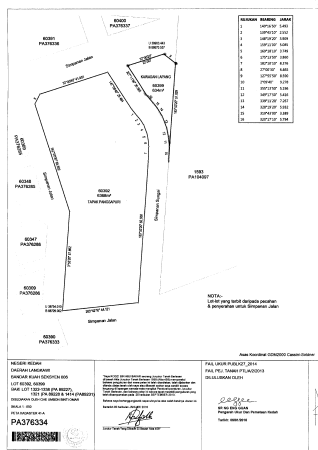
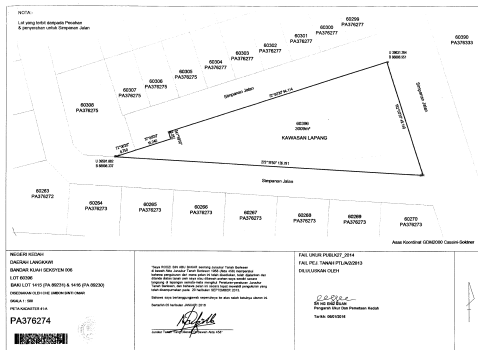
Pada menjalankan kuasa yang diberikan oleh seksyen 62 Kanun Tanah Negara, maka inilah Pihak Berkuasa Negeri mengisytiharkan bahawa lengkongan yang tersebut di dalam Jadual di bawah ini dan dipetakan di atas Peta Pejabat Ukur dan Pemetaan No. P.A. 376274, P.A. 376334, P.A. 376337 yang disimpan di Pejabat Pengarah Ukur dan Pemetaan, Negeri Kedah Darul Aman dikehendaki bagi maksud penggunaan am iaitu “Kawasan Lapang” dan diisytiharkan Setiausaha Kerajaan Negeri Kedah Darul Aman sebagai Pegawai Pengawal.

In exercise of the powers conferred by section 62 of the National Land Code, the State Authority hereby declares that the land described in the Schedule hereto and delineated upon Certified Plan No. P.A. 376274, P.A. 376334, P.A. 376337 deposited in the Office of the Director of Survey, Kedah Darul Aman as reserved for public purpose namely “Kawasan Lapang” and to be controlled by State Secretary Kedah Darul Aman.

*JADUAL/SCHEDULE*

Bandar—Kuah, Seksyen 6. Daerah—Langkawi.

Lot	Keluasan Meter Persegi	No. Pelan Akui
60396 (Kawasan Lapang)	3009	376274
60399 (Kawasan Lapang)	634	376334
60400 (Kawasan Lapang)	203	376337



Bertarikh  
Dated  
[PSU(K): 314-1434; PTG/Ked./A/28/2013]

NASRUN BIN DATO' MOHD SHERIFF  
Setiausaha Majlis Mesyuarat Kerajaan  
Kedah/  
Secretary State Executive Council  
Kedah



**No. 226.**

**PERISYTIHARAN DI BAWAH SEKSYEN 62  
SIMPANAN TANAH BAGI PENGGUNAAN AM**

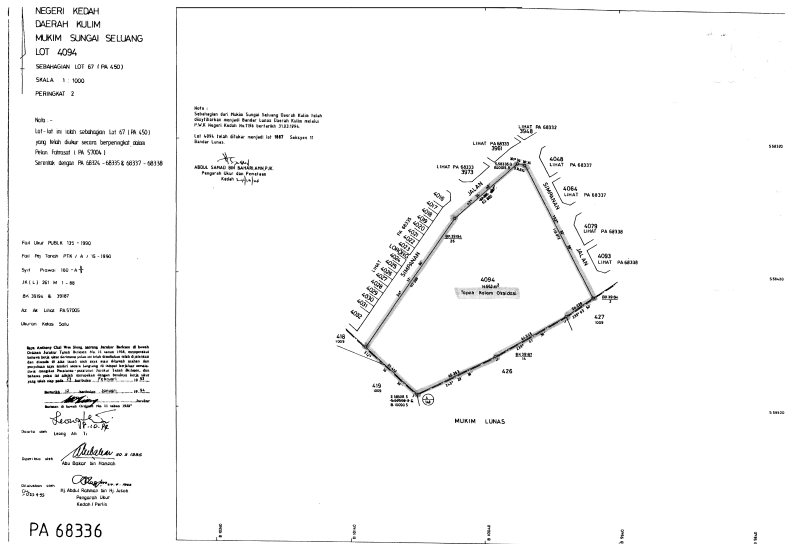
**DECLARATION UNDER SECTION 62  
RESERVATION OF LAND FOR PUBLIC PURPOSE**

Pada menjalankan kuasa yang diberikan oleh seksyen 62 Kanun Tanah Negara, maka inilah Pihak Berkuasa Negeri mengisytiharkan bahawa lengkungan yang tersebut di dalam Jadual di bawah ini dan dipetakan di atas Peta Pejabat Ukur dan Pemetaan No. P.A. 68336 yang disimpan di Pejabat Pengarah Ukur dan Pemetaan, Negeri Kedah Darul Aman dikehendaki bagi maksud penggunaan am iaitu “Tapak Kolam Oksidasi” dan diisytiharkan Pesuruhjaya Tanah Persekutuan sebagai Pegawai Pengawal.

In exercise of the powers conferred by section 62 of the National Land Code, the State Authority hereby declares that the land described in the Schedule hereto and delineated upon Certified Plan No. P.A. 68336 deposited in the Office of the Director of Survey Kedah Darul Aman is reserved for public purpose namely “Tapak Kolam Oksidasi” and to be controlled by Federal Land Commissioner.

**JADUAL/SCHEDULE**

Mukim—Sungai Seluang. Daerah—Kulim. Lot—4094 (Tapak Kolam Oksidasi).  
Keluasan—14663 meter persegi. No. Pelan Akui—68336.



Bertarikh

Dated

[PSU(K): 421-1410; PTG/Ked./A/6/1990]

NASRUN BIN DATO' MOHD SHERIFF  
*Setiausaha Majlis Mesyuarat Kerajaan  
Kedah/  
Secretary State Executive Council  
Kedah*

No. 227.

PERISYTIHARAN DI BAWAH SEKSYEN 62  
SIMPANAN TANAH BAGI PENGGUNAAN AM

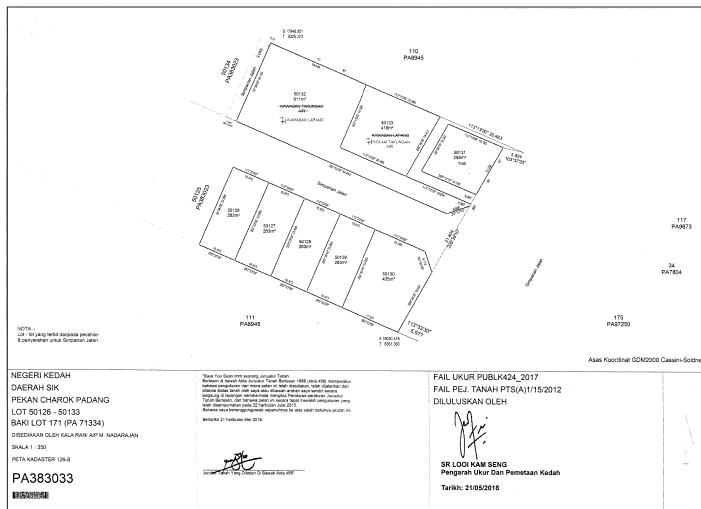
DECLARATION UNDER SECTION 62  
RESERVATION OF LAND FOR PUBLIC PURPOSE

Pada menjalankan kuasa yang diberikan oleh seksyen 62 Kanun Tanah Negara, maka inilah Pihak Berkuasa Negeri mengisytiharkan bahawa lengkongan yang tersebut di dalam Jadual di bawah ini dan dipetakan di atas Peta Pejabat Ukur dan Pemetaan No. P.A. 383033 yang disimpan di Pejabat Pengarah Ukur dan Pemetaan, Negeri Kedah Darul Aman dikehendaki bagi maksud penggunaan am iaitu “Kawasan Lapang” dan diisytiharkan Setiausaha Kerajaan Negeri Kedah Darul Aman sebagai Pegawai Pengawal.

In exercise of the powers conferred by section 62 of the National Land Code, the State Authority hereby declares that the land described in the Schedule hereto and delineated upon Certified Plan No. P.A. 383033 deposited in the Office of the Director of Survey Kedah Darul Aman is reserved for public purpose namely “Kawasan Lapang” and to be controlled by State Secretary Kedah Darul Aman.

JADUAL/SCHEDULE

Pekan—Charok Padang. Daerah—Sik. Lot—50132 (Kawasan Lapang).  
Keluasan—911 meter persegi. No. Pelan Akui—383033.



Bertarikh

Dated

[PSU(K): 665-1433; PTG/Ked./A/284/2012]

NASRUN BIN DATO' MOHD SHERIFF  
*Setiausaha Majlis Mesyuarat Kerajaan  
Kedah/*  
Secretary State Executive Council  
Kedah

**No. 228.**

PERISYTIHARAN DI BAWAH SEKSYEN 62  
SIMPANAN TANAH BAGI PENGGUNAAN AM

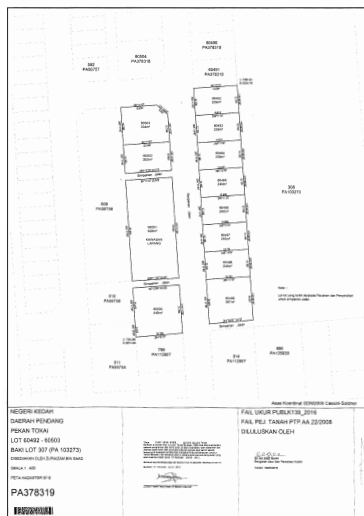
DECLARATION UNDER SECTION 62  
RESERVATION OF LAND FOR PUBLIC PURPOSE

Pada menjalankan kuasa yang diberikan oleh seksyen 62 Kanun Tanah Negara, maka inilah Pihak Berkuasa Negeri mengisytiharkan bahawa lengkungan yang tersebut di dalam Jadual di bawah ini dan dipetakan di atas Peta Pejabat Ukur dan Pemetaan No. P.A. 378319 yang disimpan di Pejabat Pengarah Ukur dan Pemetaan, Negeri Kedah Darul Aman dikehendaki bagi maksud penggunaan am iaitu “Kawasan Lapang” dan diisytiharkan Setiausaha Kerajaan Negeri Kedah Darul Aman sebagai Pegawai Pengawal.

In exercise of the powers conferred by section 62 of the National Land Code, the State Authority hereby declares that the land described in the Schedule hereto and delineated upon Certified Plan No. P.A. 378319 deposited in the Office of the Director of Survey Kedah Darul Aman is reserved for public purpose namely “Kawasan Lapang” and to be controlled by State Secretary Kedah Darul Aman.

JADUAL/SCHEDULE

Pekan—Tokai. Daerah—Pendang. Lot—60501 (Kawasan Lapang). Keluasan—928 meter persegi. No. Pelan Akui—378319.



Bertarikh

Dated

[PSU(K): 705-1431; PTG/Ked./A/15/2009]

NASRUN BIN DATO' MOHD SHERIFF  
*Setiausaha Majlis Mesyuarat Kerajaan  
Kedah/  
Secretary State Executive Council  
Kedah*

No. 229.

PERISYTIHARAN DI BAWAH SEKSYEN 62  
SIMPANAN TANAH BAGI PENGGUNAAN AM  
DECLARATION UNDER SECTION 62  
RESERVATION OF LAND FOR PUBLIC PURPOSE

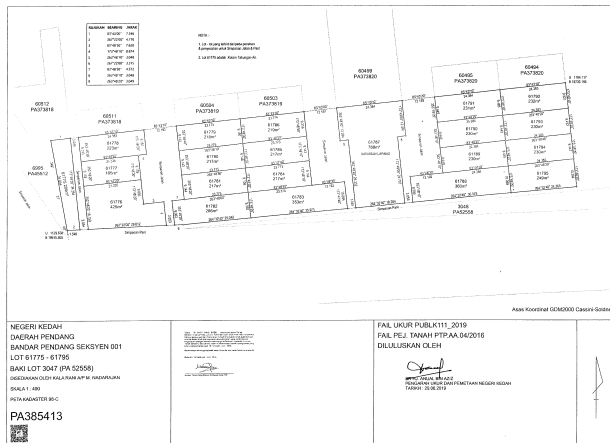
Pada menjalankan kuasa yang diberikan oleh seksyen 62 Kanun Tanah Negara, maka inilah Pihak Berkuasa Negeri mengisytiharkan bahawa lengkongan yang tersebut di dalam Jadual di bawah ini dan dipetakan di atas Peta Pejabat Ukur dan Pemetaan No. P.A. 385413 yang disimpan di Pejabat Pengarah Ukur dan Pemetaan, Negeri Kedah Darul Aman dikehendaki bagi maksud penggunaan am iaitu “Kawasan Lapang” dan diisytiharkan Setiausaha Kerajaan Negeri Kedah Darul Aman sebagai Pegawai Pengawal.

In exercise of the powers conferred by section 62 of the National Land Code, the State Authority hereby declares that the land described in the Schedule hereto and delineated upon Certified Plan No. P.A. 385413 deposited in the Office of the Director of Survey, Kedah Darul Aman as reserved for public purpose namely “Kawasan Lapang” and to be controlled by State Secretary Kedah Darul Aman.

JADUAL/SCHEDULE

Bandar—Pendang, Seksyen 001. Daerah—Pendang.

Lot	Keluasan Meter Persegi	No. Pelan Akui
61775 (Kolam Takungan Air)	206	385413
61787 (Kawasan Lapang)	768	385413



Bertarikh

Dated

[PSU(K): 741-1437; PTG/Ked./A/96/2016]

NASRUN BIN DATO' MOHD SHERIFF  
Setiausaha Majlis Mesyuarat Kerajaan  
Kedah/  
Secretary State Executive Council  
Kedah

**No. 230.**

PERISYTIHARAN DI BAWAH SEKSYEN 62  
SIMPANAN TANAH BAGI PENGGUNAAN AM


DECLARATION UNDER SECTION 62  
RESERVATION OF LAND FOR PUBLIC PURPOSE

Pada menjalankan kuasa yang diberikan oleh seksyen 62 Kanun Tanah Negara, maka inilah Pihak Berkuasa Negeri mengisytiharkan bahawa lengkongan yang tersebut di dalam Jadual di bawah ini dan dipetakan di atas Peta Pejabat Ukur dan Pemetaan No. P.A. 113090 yang disimpan di Pejabat Pengarah Ukur dan Pemetaan, Negeri Kedah Darul Aman dikehendaki bagi maksud penggunaan am iaitu “Tapak Kumbahan Mekanikal” dan diisytiharkan Pesuruhjaya Tanah Persekutuan sebagai Pegawai Pengawal.

In exercise of the powers conferred by section 62 of the National Land Code, the State Authority hereby declares that the land described in the Schedule hereto and delineated upon Certified Plan No. P.A. 113090 deposited in the Office of the Director of Survey Kedah Darul Aman is reserved for public purpose namely “Tapak Kumbahan Mekanikal” and to be controlled by Federal Land Commissioner.

JADUAL/SCHEDULE

Bandar—Pokok Sena, Seksyen 8. Daerah—Pokok Sena. Lot—2188 (Tapak Kumbahan Mekanikal). Keluasan—1251 meter persegi. No. Pelan Akui—113090.



Bertarikh

Dated

[PSU(K): 209-1425; PTG/Ked./A/32/2004]

NASRUN BIN DATO’ MOHD SHERIFF  
*Setiausaha Majlis Mesyuarat Kerajaan  
Kedah/  
Secretary State Executive Council  
Kedah*

No. 231.

(Seksyen 97 dan 98)

(Sections 97 and 98)

NOTIS TUNTUTAN TUNGGAKAN SEWA

NOTICE OF DEMAND ARREARS OF RENT

Kepada Setar Murni Sdn. Bhd. yang beralamat di 99, Lot 421, Taman Medan Berjaya, 07000 Langkawi, Kedah Darul Aman, tuan punya \*tanah/tanah-tanah yang diperihalkan dalam ruangan pertama dan kedua dalam Jadual di bawah ini.

Bahawasanya sewa yang dikenakan bagi tanah/tanah-tanah tersebut dan yang genap masa berkenaan dengan tahun ini masih belum dibayar dan mulai 1 Jun, adalah dalam tunggakan.

Kamu adalah dengan ini dikehendaki, dalam tempoh tiga bulan dari tarikh notis ini disampaikan, supaya membayar \*di Pejabat Tanah di daerah ini/di Pejabat Tanah Daerah Langkawi segala jumlah wang yang sekarang genap masa sebagaimana yang dimasukkan dalam ruangan-ruangan 3 – 6 dalam Jadual itu dan yang dijumlahkan dalam ruangan akhirnya.

Dan ambil perhatian bahawa, jika \*jumlah/mana-mana daripada jumlah yang dinyatakan di ruangan akhir itu tidak dibayar dengan sepenuhnya dalam tempoh tiga bulan tersebut, maka saya yang bertandatangan di bawah ini, menurut kuasa-kuasa yang diberi oleh seksyen 100 Kanun Tanah Negara, akan mengisytiharkan dengan jalan perintah \*tanah/tanah-tanah berkenaan dilucuthak kepada Pihak Berkuasa Negeri.

To Setar Murni Sdn. Bhd. of 99, Lot 421, Taman Medan Berjaya, 07000 Langkawi, Kedah Darul Aman, proprietor of the lands described in the 1st and 2nd columns of the Schedule below.

Whereas the rent reserved on the said lands and due in respect of the current year is unpaid and, with effect from the 1 day of June in arrear.

You are hereby required, within three months of the date of the service of this notice, to pay \*at the Land Office of this district/at Langkawi Land Office all the sums now due as entered in the 3rd – 6th Columns of the Schedule and totalled in the final column thereof.

And take notice that, if \*the total/any of the totals specified in the final column is not paid in full within the said period of three months, then I the undersigned, by virtue of the powers conferred by section 100 of the National Land Code, shall by order declare \*the land in question forfeit to the State Authority.

JADUAL TANAH DAN TUNGGAKAN/*SCHEDULE OF LAND AND ARREARS*

Mukim/*Mukim*—Bandar Kuah. Jenis dan No. Hakmilik/*Description and No. of Title*—G.M. 3769. No. Lot/P.T./*Lot No./P.T.*—Lot 2259, Rumah Kedai. Sewa Tahun Ini/*Current Year Rent*—RM200.00 (Sewa 2019). Tunggakan Dari Tahun-tahun Yang Lepas/*Arrears From Previous Years*—RM1,546.70 (Tunggakan Sewa 2011 – 2018). Bayaran Dan Lain-lain Yang Dikenakan Sebagai Sewa/*Fees etc. Chargeable as Rent*—RM486.80 (Denda dan Tunggakan Denda). Bayaran-bayaran Terhutang/*Arrears Fees*—RM10.00 (Notis 6A). Jumlah Kena Dibayar/*Total Due*—RM2,243.50.

TAMBAHAN/*SUPPLEMENT*

Kepada Public Bank Berhad (6463-H) yang beralamat di 33A, Langkawi Boulevard Jalan Mahawangsa 1, 07000 Langkawi, Kedah. Pemegang gadaian.

Sekiranya \*tuan/puan ada sebab mempercayai bahawa tuan punya bagi tanah yang dijadualkan di atas itu dan yang atasnya \*tuan/puan ada hak mempunyai atau menuntut sesuatu kepentingan akan mungkir daripada membayar wang-wang yang sekarang ini ditetapkan sebagai kena dibayar berkenaan dengannya maka \*tuan/puan boleh mengelakkan tanah itu daripada dirampas dengan membayar sepenuhnya kepada Pentadbir Tanah, dalam tempoh yang dinyatakan itu, jumlah wang yang kena dibayar berkenaan dengan tanah itu.

Dan lagi adalah diberi notis bahawa (dengan tidak melemahkan apa-apa hak di bawah seksyen itu untuk mendakwa tuan punya itu secara terus) menurut kuasa peruntukan-peruntukan seksyen 98, Kanun Tanah Negara, hak-hak istimewa bagi mendapat balik bayaran-bayaran adalah seperti berikut:

- (a) apa-apa jumlah wang yang dibayar oleh pemegang gadaian hendaklah ditambahkan kepada bayaran yang pertama yang kena dibayar atas gadaian itu;
- (b) apa-apa jumlah wang yang dibayar oleh pemajak, pemajak kecil atau pun penyewa boleh didapatkan balik dengan memotong jumlah wang itu daripada apa-apa sewa yang ada pada masa itu atau kemudiannya kena dibayar olehnya kepada tuan punya tanah itu atau kepada sesiapa yang memegang tanah itu;
- (c) mana-mana pemajak, pemajak kecil atau penyewa yang menanggung apa-apa tanggungan tambahan atau dialami apa-apa potongan di bawah seksyen itu boleh mendapat balik amaun yang ditanggung atau dipotong itu dengan membuat potongan yang bersamaan daripada amaun sewa yang kena dibayar olehnya.

To Public Bank Berhad (6463-H) of 33A, Langkawi Boulevard Jalan Mahawangsa 1, 07000 Langkawi, Kedah.

Should you have reason to believe that the proprietor of that land schedule above in which you possess or claim an interest will make default in payment of the sums now declared due thereon, you may avoid the forfeiture of such land by paying in full to the Land Administrator, within the time specified, the total specified in respect of that land.

And take notice that (without prejudice to any right under that section to sue the proprietor direct) the following special rights of recovery exist by virtue of the provisions of sections 98 of the National Land Code:

- (a) any sum paid by a chargee shall be added to the first payment thereafter due under the charge;
- (b) any sum paid by a lessee, sub-lessee or tenant may be recovered by deducting the amount of such sum from any rent then or thereafter due from him to the proprietor or other person under whom the land is held;
- (c) any lessee, sub-lessee or tenant who incurs any additional liability or suffers any deduction under the section may recover the amount of such liability or deduction by making a corresponding deduction from the amount of the rent payable by him.

Bertarikh 13 November 2019

Dated 13 November 2019

[PSU(K) 946-1379 Jld. 228; PTL: E/11/2019(6A)(17)]

DATO' HAJI ELMI BIN YUSOFF  
*Penolong Pentadbir Tanah*  
*Pejabat Tanah Langkawi*  
*Kedah*

**No. 232.**

(Seksyen 97 dan 98)

(Sections 97 and 98)

NOTIS TUNTUTAN TUNGGAKAN SEWA

NOTICE OF DEMAND ARREARS OF RENT

Kepada Seman bin Shafie yang beralamat di Kampung Raja, Mukim Padang Matsirat, 07100 Langkawi, Kedah Darul Aman, tuan punya \*tanah/tanah-tanah yang diperihalkan dalam ruangan pertama dan kedua dalam Jadual di bawah ini.

Bahawasanya sewa yang dikenakan bagi tanah/tanah-tanah tersebut dan yang genap masa berkenaan dengan tahun ini masih belum dibayar dan mulai 1 Jun, adalah dalam tunggakan.

Kamu adalah dengan ini dikehendaki, dalam tempoh tiga bulan dari tarikh notis ini disampaikan, supaya membayar \*di Pejabat Tanah di daerah ini/di Pejabat Tanah Langkawi, 07000 Kuah, Kedah Darul Aman segala jumlah wang yang sekarang genap masa sebagaimana yang dimasukkan dalam ruangan-ruangan 3 – 6 dalam Jadual itu dan yang dijumlahkan dalam ruangan akhirnya.



Dan ambil perhatian bahawa, jika \*jumlah/mana-mana daripada jumlah yang dinyatakan di ruangan akhir itu tidak dibayar dengan sepenuhnya dalam tempoh tiga bulan tersebut, maka saya yang bertandatangan di bawah ini, menurut kuasa-kuasa yang diberi oleh seksyen 100 Kanun Tanah Negara, akan mengisytiharkan dengan jalan perintah \*tanah/tanah-tanah berkenaan dilucuthak kepada Pihak Berkuasa Negeri.

To Seman bin Shafie of Kampung Raja, Mukim Padang Matsirat, 07100 Langkawi, Kedah Darul Aman, proprietor of the lands described in the 1st and 2nd columns of the Schedule below.

Whereas the rent reserved on the said lands and due in respect of the current year is unpaid and, with effect from the 1 day of June in arrear.

You are hereby required, within three months of the date of the service of this notice, to pay \*at the Land Office of this district/at Pejabat Tanah Langkawi, 07000 Kuah, Kedah Darul Aman all the sums now due as entered in the 3rd – 6th Columns of the Schedule and totalled in the final column thereof.

And take notice that, if \*the total/any of the totals specified in the final column is not paid in full within the said period of three months, then I the undersigned, by virtue of the powers conferred by section 100 of the National Land Code, shall by order declare \*the land in question forfeit to the State Authority.

JADUAL TANAH DAN TUNGGAKAN/*SCHEDULE OF LAND AND ARREARS*

Mukim/*Mukim*—Ulu Melaka. Jenis dan No. Hakmilik/*Description and No. of Title*—H.S.M. 178. No. Lot/P.T./*Lot No./P.T.*—0001105, Seksyen: Banglow. Sewa Tahun Ini/*Current Year Rent*—RM75.00. Tunggakan Dari Tahun-tahun Yang Lepas/*Arrears From Previous Years*—RM865.00. Fee-fee dan lain-lain yang dikenakan sebagai sewa/*Fees etc. Chargeable as Rent*—RM376.60. Tunggakan Fee/Fee-fee/*Arreas Fees*—RM10.00. Jumlah Kena Dibayar/*Total Due*—RM1,326.60.

Bertarikh 13 November 2019

Dated 13 November 2019

[PSU(K) 946-1379 Jld. 228; PTL: E/35/2019(6A)(18)]

DATO' HAJI ELMI BIN YUSOFF  
*Penolong Pentadbir Tanah*  
*Pejabat Tanah Langkawi*  
*Kedah*

**No. 233.**

(Seksyen 168)

NOTIS BERKENAAN DENGAN CADANGAN HENDAK MENGELUARKAN  
HAKMILIK SAMBUNGAN (ATAU SURATAN YANG DIKELUARKAN YANG  
BAHARU SEBAGAI GANTINYA)

(Section 168)

NOTICE OF INTENTION TO ISSUE TITLE IN CONTINUATION  
(OR NEW ISSUE DOCUMENT IN LIEU THEREOF)

Pada menjalankan kuasa yang diberikan oleh seksyen 168 Kanun Tanah Negara, notis adalah dengan ini diberi bahawa adalah dicadangkan hendak mengeluarkan hakmilik sambungan bagi tanah yang tersebut dalam Jadual di bawah:

In exercise of the powers conferred by section 168 of the National Land Code, notice is hereby given that it is proposed to issue title in continuation to the land described in the Schedule below:

*JADUAL/SCHEDULE*

*Bandar/Town—Bandar Darulaman. Daerah/District—Kubang Pasu. No. Lot/Lot No.—474. No. Fail/File No.—PTG.Ked./B/155/2019(IH). Jenis dan Surat Hakmilik/Description and No. of Title—Geran 94989. Keluasan/Area—2899 meter persegi/square metres. Sebab-sebab/Reasons—Hilang dalam simpanan/Title has been lost.*

Bertarikh 27 November 2019

Dated 27 November 2019

[PSU(K) 946-1379 Jld. 227; PTG.Ked./B/155/2019(IH)]

HAJI ISMAIL BIN HAJI ZAINOL

*Timbalan Pendaftar*

*b.p. Pendaftar Surat-surat Hakmilik Tanah*

*Pejabat Pengarah Tanah dan Galian*

*Kedah*

**No. 234.**

(Seksyen 168)

NOTIS BERKENAAN DENGAN CADANGAN HENDAK MENGELUARKAN  
HAKMILIK SAMBUNGAN (ATAU SURATAN YANG DIKELUARKAN YANG  
BAHARU SEBAGAI GANTINYA)

(Section 168)

NOTICE OF INTENTION TO ISSUE TITLE IN CONTINUATION  
(OR NEW ISSUE DOCUMENT IN LIEU THEREOF)

Pada menjalankan kuasa yang diberikan oleh seksyen 168 Kanun Tanah Negara, notis adalah dengan ini diberi bahawa adalah dicadangkan hendak mengeluarkan hakmilik sambungan bagi tanah yang tersebut dalam Jadual di bawah:

In exercise of the powers conferred by section 168 of the National Land Code, notice is hereby given that it is proposed to issue title in continuation to the land described in the Schedule below:

## JADUAL/SCHEDULE

Bandar/Town—Kulim. Daerah/District—Kulim. No. Lot/Lot No.—91. No. Fail/File No.—PTG.Ked./B/175/2019(IH). Jenis dan Surat Hakmilik/Description and No. of Title—GRN 9982. Keluasan/Area—224 meter persegi/square metres. Sebab-sebab/Reasons—Hilang dalam simpanan/Title has been lost.

Bertarikh 22 Disember 2019

Dated 22 December 2019

[PSU(K) 946-1379 Jld. 228; PTG.Ked./B/175/2019(IH)(3)]

SITI HAJAR AINI BINTI MAT REJAB  
*Timbalan Pendaftar*  
*b.p. Pendaftar Surat-surat Hakmilik Tanah*  
*Pejabat Pengarah Tanah dan Galian*  
*Kedah*

**No. 235.**

(Seksyen 168)

NOTIS BERKENAAN DENGAN CADANGAN HENDAK MENGELUARKAN  
HAKMILIK SAMBUNGAN (ATAU SURATAN YANG DIKELUARKAN YANG  
BAHARU SEBAGAI GANTINYA)

(Section 168)

NOTICE OF INTENTION TO ISSUE TITLE IN CONTINUATION  
(OR NEW ISSUE DOCUMENT IN LIEU THEREOF)

Pada menjalankan kuasa yang diberikan oleh seksyen 168 Kanun Tanah Negara, notis adalah dengan ini diberi bahawa adalah dicadangkan hendak mengeluarkan hakmilik sambungan bagi tanah yang tersebut dalam Jadual di bawah:

In exercise of the powers conferred by section 168 of the National Land Code, notice is hereby given that it is proposed to issue title in continuation to the land described in the Schedule below:

## JADUAL/SCHEDULE

Bandar/Town—Padang Serai. Daerah/District—Kulim. No. Lot/Lot No.—2322 dan 2944. No. Fail/File No.—PTG.Ked./B/174/2019(IH). Jenis dan Surat Hakmilik/Description and No. of Title—GRN 141434 & GRN 141436. Keluasan/Area—263 dan 195 meter persegi/square metres. Sebab-sebab/Reasons—Hilang dalam simpanan/Title has been lost.

Bertarikh 30 Disember 2019

Dated 30 December 2019

[PSU(K) 946-1379 Jld. 228; PTG.Ked./B/174/2019(IH)(3)]

SITI HAJAR AINI BINTI MAT REJAB  
*Timbalan Pendaftar*  
*b.p. Pendaftar Surat-surat Hakmilik Tanah*  
*Pejabat Pengarah Tanah dan Galian*  
*Kedah*

**No. 236.**

(Seksyen 168)

NOTIS BERKENAAN DENGAN CADANGAN HENDAK MENGELUARKAN  
HAKMILIK SAMBUNGAN (ATAU SURATAN YANG DIKELUARKAN YANG  
BAHARU SEBAGAI GANTINYA)

(Section 168)

NOTICE OF INTENTION TO ISSUE TITLE IN CONTINUATION  
(OR NEW ISSUE DOCUMENT IN LIEU THEREOF)

Pada menjalankan kuasa yang diberikan oleh seksyen 168 Kanun Tanah Negara, notis adalah dengan ini diberi bahawa adalah dicadangkan hendak mengeluarkan hakmilik sambungan bagi tanah yang tersebut dalam Jadual di bawah:

In exercise of the powers conferred by section 168 of the National Land Code, notice is hereby given that it is proposed to issue title in continuation to the land described in the Schedule below:

JADUAL/SCHEDULE

Mukim/*Mukim*—Pengkalan Kundor. Daerah/*District*—Kota Setar. No. Lot/*Lot No.*—7625. No. Fail/*File No.*—PTG.Ked./B/176/2019(IH). Jenis dan Surat Hakmilik/*Description and No. of Title*—GRN 26532. Keluasan/*Area*—106 meter persegi/*square metres*. Sebab-sebab/*Reasons*—Hilang dalam simpanan/*Title has been lost*.

Bertarikh 30 Disember 2019

Dated 30 December 2019

[PSU(K) 946-1379 Jld. 228; PTG.Ked./B/176/2019(IH)(3)]

SITI HAJAR AINI BINTI MAT REJAB

*Timbalan Pendaftar*

*b.p. Pendaftar Surat-surat Hakmilik Tanah*

*Pejabat Pengarah Tanah dan Galian*

*Kedah*

**No. 237.**

(Seksyen 168)

NOTIS BERKENAAN DENGAN CADANGAN HENDAK MENGELUARKAN  
HAKMILIK SAMBUNGAN (ATAU SURATAN YANG DIKELUARKAN YANG  
BAHARU SEBAGAI GANTINYA)

(Section 168)

NOTICE OF INTENTION TO ISSUE TITLE IN CONTINUATION  
(OR NEW ISSUE DOCUMENT IN LIEU THEREOF)

Pada menjalankan kuasa yang diberikan oleh seksyen 168 Kanun Tanah Negara, notis adalah dengan ini diberi bahawa adalah dicadangkan hendak mengeluarkan hakmilik sambungan bagi tanah yang tersebut dalam Jadual di bawah:

In exercise of the powers conferred by section 168 of the National Land Code, notice is hereby given that it is proposed to issue title in continuation to the land described in the Schedule below:

## JADUAL/SCHEDULE

Mukim/*Mukim*—Kulim. Daerah/*District*—Kulim. No. Lot/*Lot No.*—7915. No. Fail/*File No.*—PTG.Ked./B/177/2019(IH). Jenis dan Surat Hakmilik/*Description and No. of Title*—G. 22000/M1/1/16. Sebab-sebab/*Reasons*—Hilang dalam simpanan/*Title has been lost.*

Bertarikh 30 Disember 2019

Dated 30 December 2019

[PSU(K) 946-1379 Jld. 228; PTG.Ked./B/177/2019(IH)(3)]

SITI HAJAR AINI BINTI MAT REJAB  
*Timbalan Pendaftar*  
*b.p. Pendaftar Surat-surat Hakmilik Tanah*  
*Pejabat Pengarah Tanah dan Galian*  
*Kedah*

**No. 238.**

(Seksyen 168)

NOTIS BERKENAAN DENGAN CADANGAN HENDAK MENGELUARKAN  
HAKMILIK SAMBUNGAN (ATAU SURATAN YANG DIKELUARKAN YANG  
BAHARU SEBAGAI GANTINYA)

(Section 168)

NOTICE OF INTENTION TO ISSUE TITLE IN CONTINUATION  
(OR NEW ISSUE DOCUMENT IN LIEU THEREOF)

Pada menjalankan kuasa yang diberikan oleh seksyen 168 Kanun Tanah Negara, notis adalah dengan ini diberi bahawa adalah dicadangkan hendak mengeluarkan hakmilik sambungan bagi tanah yang tersebut dalam Jadual di bawah:

In exercise of the powers conferred by section 168 of the National Land Code, notice is hereby given that it is proposed to issue title in continuation to the land described in the Schedule below:

## JADUAL/SCHEDULE

Bandar/*Town*—Lunas. Daerah/*District*—Kulim. No. Lot/*Lot No.*—2708. No. Fail/*File No.*—PTG.Ked./B/178/2019(IH). Jenis dan Surat Hakmilik/*Description and No. of Title*—Geran 49232. Keluasan/*Area*—253 meter persegi/*square metres.* Sebab-sebab/*Reasons*—Hilang dalam simpanan/*Title has been lost.*

Bertarikh 30 Disember 2019

Dated 30 December 2019

[PSU(K) 946-1379 Jld. 228; PTG.Ked./B/178/2019(IH)(3)]

SITI HAJAR AINI BINTI MAT REJAB  
*Timbalan Pendaftar*  
*b.p. Pendaftar Surat-surat Hakmilik Tanah*  
*Pejabat Pengarah Tanah dan Galian*  
*Kedah*

**No. 239.**

(Seksyen 168)

NOTIS BERKENAAN DENGAN CADANGAN HENDAK MENGELUARKAN  
HAKMILIK SAMBUNGAN (ATAU SURATAN YANG DIKELUARKAN YANG  
BAHARU SEBAGAI GANTINYA)

(Section 168)

NOTICE OF INTENTION TO ISSUE TITLE IN CONTINUATION  
(OR NEW ISSUE DOCUMENT IN LIEU THEREOF)

Pada menjalankan kuasa yang diberikan oleh seksyen 168 Kanun Tanah Negara, notis adalah dengan ini diberi bahawa adalah dicadangkan hendak menggantikan surat hakmilik yang dikeluarkan bagi tanah yang tersebut dalam Jadual di bawah:

In exercise of the powers conferred by section 168 of the National Land Code, notice is hereby given that it is proposed to replace the issue document of title to the land described in the Schedule below:

## JADUAL/SCHEDULE

Mukim/*Mukim*—Lepai. No. Lot/*Lot No.*—316. No. Fail/*File No.*—PTKS/B/06/2020 I.H. Jenis dan Surat Hakmilik/*Description and No. of Title*—G.M. 665. Keluasan/*Area*—2.098 hektar/*hectares*. Sebab-sebab/*Reasons*—Dokumen hakmilik keluaran telah hilang/*The issue document of title has lost.*

Bertarikh 13 Januari 2020

Dated 13 January 2020

[PSU(K) 946-1379 Jld. 227; PTKS/B/06/2020 IH(2)]

OMMULKHAIR BINTI AHMAD  
*Penolong Pentadbir Tanah*  
*b.p. Pentadbir Tanah Kota Setar*  
*Kedah/*  
*Assistant Land Administrator*  
*for Land Administrator Kota Setar*  
*Kedah*

**No. 240.**

(Seksyen 168)

NOTIS BERKENAAN DENGAN CADANGAN HENDAK MENGELUARKAN  
HAKMILIK SAMBUNGAN (ATAU SURATAN YANG DIKELUARKAN YANG  
BAHARU SEBAGAI GANTINYA)

(Section 168)

NOTICE OF INTENTION TO ISSUE TITLE IN CONTINUATION  
(OR NEW ISSUE DOCUMENT IN LIEU THEREOF)

Pada menjalankan kuasa yang diberikan oleh seksyen 168 Kanun Tanah Negara, notis adalah dengan ini diberi bahawa adalah dicadangkan hendak menggantikan surat hakmilik yang dikeluarkan bagi tanah yang tersebut dalam Jadual di bawah:

In exercise of the powers conferred by section 168 of the National Land Code, notice is hereby given that it is proposed to replace the issue document of title to the land described in the Schedule below:

## JADUAL/SCHEDULE

Mukim/*Mukim*—Bandar Alor Setar. No. Lot/*Lot No.*—4467. No. Fail/*File No.*—PTKS/B/07/2020 I.H. Jenis dan Surat Hakmilik/*Description and No. of Title*—G.M. 23581. Keluasan/*Area*—130 meter persegi/*square metres*. Sebab-sebab/*Reasons*—Dokumen hakmilik keluaran telah hilang/*The issue document of title has lost.*

Bertarikh 14 Januari 2020

Dated 14 January 2020

[PSU(K) 946-1379 Jld. 227; PTKS/B/07/2020 IH(2)]

OMMULKHAIR BINTI AHMAD  
*Penolong Pentadbir Tanah*  
*b.p. Pentadbir Tanah Kota Setar*  
*Kedah/*  
*Assistant Land Administrator*  
*for Land Administrator Kota Setar*  
*Kedah*

**No. 241.**

(Seksyen 168)

NOTIS BERKENAAN DENGAN CADANGAN HENDAK MENGELUARKAN  
 HAKMILIK SAMBUNGAN (ATAU SURATAN YANG DIKELUARKAN YANG  
 BAHARU SEBAGAI GANTINYA)

(Section 168)

NOTICE OF INTENTION TO ISSUE TITLE IN CONTINUATION  
 (OR NEW ISSUE DOCUMENT IN LIEU THEREOF)

Pada menjalankan kuasa yang diberikan oleh seksyen 168 Kanun Tanah Negara, notis adalah dengan ini diberi bahawa adalah dicadangkan hendak menggantikan surat hakmilik yang dikeluarkan bagi tanah yang tersebut dalam Jadual di bawah:

In exercise of the powers conferred by section 168 of the National Land Code, notice is hereby given that it is proposed to replace the issue document of title to the land described in the Schedule below:

## JADUAL/SCHEDULE

Mukim/*Mukim*—Bandar Alor Setar. No. Lot/*Lot No.*—6153. No. Fail/*File No.*—PTKS/B/08/2020 I.H. Jenis dan Surat Hakmilik/*Description and No. of Title*—G.M. 11208. Keluasan/*Area*—203 meter persegi/*square metres*. Sebab-sebab/*Reasons*—Dokumen hakmilik keluaran telah hilang/*The issue document of title has lost.*

Bertarikh 16 Januari 2020

Dated 16 January 2020

[PSU(K) 946-1379 Jld. 228; PTKS/B/08/2020 IH(2)]

OMMULKHAIR BINTI AHMAD  
*Penolong Pentadbir Tanah*  
*b.p. Pentadbir Tanah Kota Setar*  
*Kedah/*  
*Assistant Land Administrator*  
*for Land Administrator Kota Setar*  
*Kedah*

**No. 242.**

(Seksyen 168)

NOTIS BERKENAAN DENGAN CADANGAN HENDAK MENGELUARKAN  
HAKMILIK SAMBUNGAN (ATAU SURATAN YANG DIKELUARKAN YANG  
BAHARU SEBAGAI GANTINYA)

(Section 168)

NOTICE OF INTENTION TO ISSUE TITLE IN CONTINUATION  
(OR NEW ISSUE DOCUMENT IN LIEU THEREOF)

Pada menjalankan kuasa yang diberikan oleh seksyen 168 Kanun Tanah Negara, notis adalah dengan ini diberi bahawa adalah dicadangkan hendak mengeluarkan surat hakmilik sambungan bagi tanah yang tersebut dalam Jadual di bawah:

In exercise of the powers conferred by section 168 of the National Land Code, notice is hereby given that it is proposed to issue title in continuation to the land described in the Schedule below:

JADUAL/SCHEDULE

Mukim/*Mukim*—Bandar Changloon. No. Lot/*Lot No.*—1584. No. Fail/*File No.*—I/H 1/2020. Jenis dan Surat Hakmilik/*Description and No. of Title*—G.M. 2542. Keluasan/*Area*—291 meter persegi/*square metres*. Sebab-sebab/*Reasons*—Hilang/*Lost*.

Bertarikh 15 Januari 2020

Dated 15 January 2020

[PSU(K) 946-1379 Jld. 228; PTKP/IH/1/2020(02)]

FARAH NABILAH BINTI MOHAMMAD ANUAR  
*Penolong Pentadbir Tanah (Pendaftaran)*  
*b.p. Pentadbir Tanah Kubang Pasu*  
*Kedah*

**No. 243.**

(Seksyen 168)

NOTIS BERKENAAN DENGAN CADANGAN HENDAK MENGELUARKAN  
HAKMILIK SAMBUNGAN (ATAU SURATAN YANG DIKELUARKAN YANG  
BAHARU SEBAGAI GANTINYA)

(Section 168)

NOTICE OF INTENTION TO ISSUE TITLE IN CONTINUATION  
(OR NEW ISSUE DOCUMENT IN LIEU THEREOF)

Pada menjalankan kuasa yang diberikan oleh seksyen 168 Kanun Tanah Negara, notis adalah dengan ini diberi bahawa adalah dicadangkan hendak mengeluarkan surat hakmilik sambungan bagi tanah yang tersebut dalam Jadual di bawah:



In exercise of the powers conferred by section 168 of the National Land Code, notice is hereby given that it is proposed to issue title in continuation to the land described in the Schedule below:

## JADUAL/SCHEDULE

Mukim/*Mukim*—Pering. No. Lot/*Lot No.*—2608. No. Fail/*File No.*—I/H 2/2020. Jenis dan Surat Hakmilik/*Description and No. of Title*—G.M. 300. Keluasan/*Area*—1.2084 hektar/*hectares*. Sebab-sebab/*Reasons*—Hilang/*Lost*.

Bertarikh 15 Januari 2020

Dated 15 January 2020

[PSU(K) 946-1379 Jld. 228; PTKP/IH/2/2020(02)]

FARAH NABILAH BINTI MOHAMMAD ANUAR  
*Penolong Pentadbir Tanah (Pendaftaran)*  
*b.p. Pentadbir Tanah Kubang Pasu*  
*Kedah*

**No. 244.**

(Seksyen 168)

NOTIS BERKENAAN DENGAN CADANGAN HENDAK MENGELUARKAN  
HAKMILIK SAMBUNGAN (ATAU SURATAN YANG DIKELUARKAN YANG  
BAHARU SEBAGAI GANTINYA)

(Section 168)

NOTICE OF INTENTION TO ISSUE TITLE IN CONTINUATION  
(OR NEW ISSUE DOCUMENT IN LIEU THEREOF)

Pada menjalankan kuasa yang diberikan oleh seksyen 168 Kanun Tanah Negara, notis adalah dengan ini diberi bahawa adalah dicadangkan hendak mengeluarkan surat hakmilik sambungan bagi tanah yang tersebut dalam Jadual di bawah:

In exercise of the powers conferred by section 168 of the National Land Code, notice is hereby given that it is proposed to issue title in continuation to the land described in the Schedule below:

## JADUAL/SCHEDULE

Mukim/*Mukim*—Pekan Sungai Korok. No. Lot/*Lot No.*—2614. No. Fail/*File No.*—I/H 3/2020. Jenis dan Surat Hakmilik/*Description and No. of Title*—G.M. 53. Keluasan/*Area*—2.2351 hektar/*hectares*. Sebab-sebab/*Reasons*—Hilang/*Lost*.

Bertarikh 15 Januari 2020

Dated 15 January 2020

[PSU(K) 946-1379 Jld. 228; PTKP/IH/3/2020(02)]

FARAH NABILAH BINTI MOHAMMAD ANUAR  
*Penolong Pentadbir Tanah (Pendaftaran)*  
*b.p. Pentadbir Tanah Kubang Pasu*  
*Kedah*

**No. 245.**

(Seksyen 168)

NOTIS BERKENAAN DENGAN CADANGAN HENDAK MENGELUARKAN  
HAKMILIK SAMBUNGAN (ATAU SURATAN YANG DIKELUARKAN YANG  
BAHARU SEBAGAI GANTINYA)

(Section 168)

NOTICE OF INTENTION TO ISSUE TITLE IN CONTINUATION  
(OR NEW ISSUE DOCUMENT IN LIEU THEREOF)

Pada menjalankan kuasa yang diberikan oleh seksyen 168 Kanun Tanah Negara, notis adalah dengan ini diberi bahawa adalah dicadangkan hendak menggantikan dokumen hakmilik keluaran bagi tanah yang tersebut dalam Jadual di bawah:

In exercise of the powers conferred by section 168 of the National Land Code, notice is hereby given that it is proposed to replace the issue document of title to the land described in the Schedule below:

JADUAL/SCHEDULE

*Mukim/Mukim—Sik. No. Lot/Lot No.—9724. Jenis dan Surat Hakmilik/Description and No. of Title—G.M. 407. Keluasan/Area—1.8439 hektar/hectares. Sebab-sebab/Reasons—Dokumen hakmilik keluaran telah hilang/The issue document of title has been lost.*

Bertarikh 21 Januari 2020

Dated 21 January 2020

[PSU(K) 946-1379 Jld. 228; PTS(B) 91/2019(2)]

MUHAMAD AMIN BIN JAAFAR  
*Penolong Pentadbir Tanah Daerah Sik  
b.p. Pentadbir Tanah Daerah Sik  
Kedah/  
Assistant Land Administrator District of Sik  
for Land Administrator District of Sik  
Kedah*

**No. 246.**

(Seksyen 168)

NOTIS BERKENAAN DENGAN CADANGAN HENDAK MENGELUARKAN  
HAKMILIK SAMBUNGAN (ATAU SURATAN YANG DIKELUARKAN YANG  
BAHARU SEBAGAI GANTINYA)

(Section 168)

NOTICE OF INTENTION TO ISSUE TITLE IN CONTINUATION  
(OR NEW ISSUE DOCUMENT IN LIEU THEREOF)

Pada menjalankan kuasa yang diberikan oleh seksyen 168 Kanun Tanah Negara, notis adalah dengan ini diberi bahawa adalah dicadangkan hendak menggantikan dokumen hakmilik keluaran bagi tanah yang tersebut dalam Jadual di bawah:

In exercise of the powers conferred by section 168 of the National Land Code, notice is hereby given that it is proposed to replace the issue document of title to the land described in the Schedule below:

## JADUAL/SCHEDULE

Mukim/*Mukim*—Sik. No. Lot/*Lot No.*—9723. Jenis dan Surat Hakmilik/*Description and No. of Title*—G.M. 406. Keluasan/*Area*—1.0142 hektar/*hectares*. Sebab-sebab/*Reasons*—Dokumen hakmilik keluaran telah hilang/*The issue document of title has been lost*.

Bertarikh 21 Januari 2020

Dated 21 January 2020

[PSU(K) 946-1379 Jld. 228; PTS(B) 91/2019(1)]

MUHAMAD AMIN BIN JAAFAR

*Penolong Pentadbir Tanah Daerah Sik*

*b.p. Pentadbir Tanah Daerah Sik*

*Kedah/*

*Assistant Land Administrator District of Sik*

*for Land Administrator District of Sik*

*Kedah*

**No. 247.**

(Seksyen 168)

NOTIS BERKENAAN DENGAN CADANGAN HENDAK MENGELUARKAN  
HAKMILIK SAMBUNGAN (ATAU SURATAN YANG DIKELUARKAN YANG  
BAHARU SEBAGAI GANTINYA)

(Section 168)

NOTICE OF INTENTION TO ISSUE TITLE IN CONTINUATION  
(OR NEW ISSUE DOCUMENT IN LIEU THEREOF)

Pada menjalankan kuasa yang diberikan oleh seksyen 168 Kanun Tanah Negara, notis adalah dengan ini diberi bahawa adalah dicadangkan hendak menggantikan dokumen hakmilik keluaran bagi tanah yang tersebut dalam Jadual di bawah:

In exercise of the powers conferred by section 168 of the National Land Code, notice is hereby given that it is proposed to replace the issue document of title to the land described in the Schedule below:

## JADUAL/SCHEDULE

Mukim/*Mukim*—Sik. No. Lot/*Lot No.*—13590. Jenis dan Surat Hakmilik/*Description and No. of Title*—G.M. 2254. Keluasan/*Area*—0.1287 hektar/*hectares*. Sebab-sebab/*Reasons*—Dokumen hakmilik keluaran telah hilang/*The issue document of title has been lost*.

Bertarikh 21 Januari 2020

Dated 21 January 2020

[PSU(K) 946-1379 Jld. 228; PTS(B) 89/2019(1)]

MUHAMAD AMIN BIN JAAFAR

*Penolong Pentadbir Tanah Daerah Sik*

*b.p. Pentadbir Tanah Daerah Sik*

*Kedah/*

*Assistant Land Administrator District of Sik*

*for Land Administrator District of Sik*

*Kedah*

**No. 248.**

(Seksyen 168)

NOTIS BERKENAAN DENGAN CADANGAN HENDAK MENGELUARKAN  
HAKMILIK SAMBUNGAN (ATAU SURATAN YANG DIKELUARKAN YANG  
BAHARU SEBAGAI GANTINYA)

(Section 168)

NOTICE OF INTENTION TO ISSUE TITLE IN CONTINUATION  
(OR NEW ISSUE DOCUMENT IN LIEU THEREOF)

Pada menjalankan kuasa yang diberikan oleh seksyen 168 Kanun Tanah Negara, notis adalah dengan ini diberi bahawa adalah dicadangkan hendak menggantikan dokumen hakmilik keluaran bagi tanah yang tersebut dalam Jadual di bawah:

In exercise of the powers conferred by section 168 of the National Land Code, notice is hereby given that it is proposed to replace the issue document of title to the land described in the Schedule below:

## JADUAL/SCHEDULE

Mukim/*Mukim*—Jeneri. No. Lot/*Lot No.*—5856. Jenis dan Surat Hakmilik/*Description and No. of Title*—P.M. 318. Keluasan/*Area*—2.188 hektar/*hectares*. Sebab-sebab/*Reasons*—Dokumen hakmilik keluaran telah hilang/*The issue document of title has been lost*.

Bertarikh 21 Januari 2020

Dated 21 January 2020

[PSU(K) 946-1379 Jld. 228; PTS(B) 90/2019(1)]

MUHAMAD AMIN BIN JAAFAR

*Penolong Pentadbir Tanah Daerah Sik*

*b.p. Pentadbir Tanah Daerah Sik*

*Kedah/*

*Assistant Land Administrator District of Sik*

*for Land Administrator District of Sik*

*Kedah*

**No. 249.**

(Seksyen 168)

NOTIS BERKENAAN DENGAN CADANGAN HENDAK MENGELUARKAN  
HAKMILIK SAMBUNGAN (ATAU SURATAN YANG DIKELUARKAN YANG  
BAHARU SEBAGAI GANTINYA)

(Section 168)

NOTICE OF INTENTION TO ISSUE TITLE IN CONTINUATION  
(OR NEW ISSUE DOCUMENT IN LIEU THEREOF)

Pada menjalankan kuasa yang diberikan oleh seksyen 168 Kanun Tanah Negara, notis adalah dengan ini diberi bahawa adalah dicadangkan hendak menggantikan dokumen hakmilik keluaran bagi tanah yang tersebut dalam Jadual di bawah:

In exercise of the powers conferred by section 168 of the National Land Code, notice is hereby given that it is proposed to replace the issue document of title to the land described in the Schedule below:

## JADUAL/SCHEDULE

Mukim/*Mukim*—Jeneri. No. Lot/*Lot No.*—5623. Jenis dan Surat Hakmilik/*Description and No. of Title*—G.M. 2354. Keluasan/*Area*—0.588 hektar/*hectares*. Sebab-sebab/*Reasons*—Dokumen hakmilik keluaran telah hilang/*The issue document of title has been lost.*

Bertarikh 21 Januari 2020

Dated 21 January 2020

[PSU(K) 946-1379 Jld. 228; PTS(B) 99/2019(1)]

MUHAMAD AMIN BIN JAAFAR

*Penolong Pentadbir Tanah Daerah Sik**b.p. Pentadbir Tanah Daerah Sik**Kedah/**Assistant Land Administrator District of Sik**for Land Administrator District of Sik**Kedah***No. 250.**

(Seksyen 168)

NOTIS BERKENAAN DENGAN CADANGAN HENDAK MENGELUARKAN  
HAKMILIK SAMBUNGAN (ATAU SURATAN YANG DIKELUARKAN YANG  
BAHARU SEBAGAI GANTINYA)

(Section 168)

NOTICE OF INTENTION TO ISSUE TITLE IN CONTINUATION  
(OR NEW ISSUE DOCUMENT IN LIEU THEREOF)

Pada menjalankan kuasa yang diberikan oleh seksyen 168 Kanun Tanah Negara, notis adalah dengan ini diberi bahawa adalah dicadangkan hendak menggantikan dokumen hakmilik keluaran bagi tanah yang tersebut dalam Jadual di bawah:

In exercise of the powers conferred by section 168 of the National Land Code, notice is hereby given that it is proposed to replace the issue document of title to the land described in the Schedule below:

## JADUAL/SCHEDULE

Mukim/*Mukim*—Jeneri. No. Lot/*Lot No.*—5725. Jenis dan Surat Hakmilik/*Description and No. of Title*—G.M. 4458. Keluasan/*Area*—0.3392 hektar/*hectares*. Sebab-sebab/*Reasons*—Dokumen hakmilik keluaran telah hilang/*The issue document of title has been lost*.

Bertarikh 21 Januari 2020

Dated 21 January 2020

[PSU(K) 946-1379 Jld. 228; PTS(B) 99/2019(2)]

MUHAMAD AMIN BIN JAAFAR  
*Penolong Pentadbir Tanah Daerah Sik  
b.p. Pentadbir Tanah Daerah Sik  
Kedah/  
Assistant Land Administrator District of Sik  
for Land Administrator District of Sik  
Kedah*

**No. 251.**

(Seksyen 168)

NOTIS BERKENAAN DENGAN CADANGAN HENDAK MENGELUARKAN  
HAKMILIK SAMBUNGAN (ATAU SURATAN YANG DIKELUARKAN YANG  
BAHARU SEBAGAI GANTINYA)

(Section 168)

NOTICE OF INTENTION TO ISSUE TITLE IN CONTINUATION  
(OR NEW ISSUE DOCUMENT IN LIEU THEREOF)

Pada menjalankan kuasa yang diberikan oleh seksyen 168 Kanun Tanah Negara, notis adalah dengan ini diberi bahawa adalah dicadangkan hendak menggantikan dokumen hakmilik keluaran bagi tanah yang tersebut dalam Jadual di bawah:

In exercise of the powers conferred by section 168 of the National Land Code, notice is hereby given that it is proposed to replace the issue document of title to the land described in the Schedule below:

## JADUAL/SCHEDULE

Mukim/*Mukim*—Jeneri. No. Lot/*Lot No.*—5441. Jenis dan Surat Hakmilik/*Description and No. of Title*—G.M. 2161. Keluasan/*Area*—0.0806 hektar/*hectares*. Sebab-sebab/*Reasons*—Dokumen hakmilik keluaran telah hilang/*The issue document of title has been lost*.

Bertarikh 21 Januari 2020

Dated 21 January 2020

[PSU(K) 946-1379 Jld. 228; PTS(B) 99/2019(3)]

MUHAMAD AMIN BIN JAAFAR  
*Penolong Pentadbir Tanah Daerah Sik  
 b.p. Pentadbir Tanah Daerah Sik  
 Kedah/  
 Assistant Land Administrator District of Sik  
 for Land Administrator District of Sik  
 Kedah*

**No. 252.**

(Seksyen 168)

NOTIS BERKENAAN DENGAN CADANGAN HENDAK MENGELUARKAN  
 HAKMILIK SAMBUNGAN (ATAU SURATAN YANG DIKELUARKAN YANG  
 BAHARU SEBAGAI GANTINYA)

(Section 168)

NOTICE OF INTENTION TO ISSUE TITLE IN CONTINUATION  
 (OR NEW ISSUE DOCUMENT IN LIEU THEREOF)

Pada menjalankan kuasa yang diberikan oleh seksyen 168 Kanun Tanah Negara, notis adalah dengan ini diberi bahawa adalah dicadangkan hendak menggantikan dokumen hakmilik keluaran bagi tanah yang tersebut dalam Jadual di bawah:

In exercise of the powers conferred by section 168 of the National Land Code, notice is hereby given that it is proposed to replace the issue document of title to the land described in the Schedule below:

## JADUAL/SCHEDULE

Mukim/*Mukim*—Sik. No. Lot/*Lot No.*—11398. Jenis dan Surat Hakmilik/*Description and No. of Title*—G.M. 892. Keluasan/*Area*—1.1663 hektar/*hectares*. Sebab-sebab/*Reasons*—Dokumen hakmilik keluaran telah hilang/*The issue document of title has been lost*.

Bertarikh 21 Januari 2020

Dated 21 January 2020

[PSU(K) 946-1379 Jld. 228; PTS(B) 101/2019(1)]

MUHAMAD AMIN BIN JAAFAR  
*Penolong Pentadbir Tanah Daerah Sik  
 b.p. Pentadbir Tanah Daerah Sik  
 Kedah/  
 Assistant Land Administrator District of Sik  
 for Land Administrator District of Sik  
 Kedah*

**No. 253.**

(Seksyen 168)

NOTIS BERKENAAN DENGAN CADANGAN HENDAK MENGELUARKAN  
HAKMILIK SAMBUNGAN (ATAU SURATAN YANG DIKELUARKAN YANG  
BAHARU SEBAGAI GANTINYA)

(Section 168)

NOTICE OF INTENTION TO ISSUE TITLE IN CONTINUATION  
(OR NEW ISSUE DOCUMENT IN LIEU THEREOF)

Pada menjalankan kuasa yang diberikan oleh seksyen 168 Kanun Tanah Negara, notis adalah dengan ini diberi bahawa adalah dicadangkan hendak menggantikan dokumen hakmilik keluaran bagi tanah yang tersebut dalam Jadual di bawah:

In exercise of the powers conferred by section 168 of the National Land Code, notice is hereby given that it is proposed to replace the issue document of title to the land described in the Schedule below:

JADUAL/SCHEDULE

Bandar/Town—Sik. No. Lot/Lot No.—15703. Jenis dan Surat Hakmilik/  
*Description and No. of Title*—P.M. 80. Keluasan/Area—457 meter persegi/  
*square metres*. Sebab-sebab/*Reasons*—Dokumen hakmilik keluaran telah hilang/  
*The issue document of title has been lost.*

Bertarikh 21 Januari 2020

Dated 21 January 2020

[PSU(K) 946-1379 Jld. 228; PTS(B) 102/2019(1)]

MUHAMAD AMIN BIN JAAFAR  
*Penolong Pentadbir Tanah Daerah Sik  
b.p. Pentadbir Tanah Daerah Sik  
Kedah/  
Assistant Land Administrator District of Sik  
for Land Administrator District of Sik  
Kedah*

**No. 254.**

(Seksyen 168)

NOTIS BERKENAAN DENGAN CADANGAN HENDAK MENGELUARKAN  
HAKMILIK SAMBUNGAN (ATAU SURATAN YANG DIKELUARKAN YANG  
BAHARU SEBAGAI GANTINYA)

(Section 168)

NOTICE OF INTENTION TO ISSUE TITLE IN CONTINUATION  
(OR NEW ISSUE DOCUMENT IN LIEU THEREOF)

Pada menjalankan kuasa yang diberikan oleh seksyen 168 Kanun Tanah Negara, notis adalah dengan ini diberi bahawa adalah dicadangkan hendak menggantikan dokumen hakmilik keluaran bagi tanah yang tersebut dalam Jadual di bawah:



In exercise of the powers conferred by section 168 of the National Land Code, notice is hereby given that it is proposed to replace the issue document of title to the land described in the Schedule below:

## JADUAL/SCHEDULE

Mukim/*Mukim*—Jeneri. No. Lot/*Lot No.*—1352. Jenis dan Surat Hakmilik/*Description and No. of Title*—G.M. 4380. Keluasan/*Area*—1.7201 hektar/*hectares*. Sebab-sebab/*Reasons*—Dokumen hakmilik keluaran telah hilang/*The issue document of title has been lost*.

Bertarikh 21 Januari 2020

Dated 21 January 2020

[PSU(K) 946-1379 Jld. 228; PTS(B) 107/2019(1)]

MUHAMAD AMIN BIN JAAFAR  
*Penolong Pentadbir Tanah Daerah Sik*  
*b.p. Pentadbir Tanah Daerah Sik*  
*Kedah/*  
*Assistant Land Administrator District of Sik*  
*for Land Administrator District of Sik*  
*Kedah*

**No. 255.**

(Seksyen 168)

NOTIS BERKENAAN DENGAN CADANGAN HENDAK MENGELUARKAN  
HAKMILIK SAMBUNGAN (ATAU SURATAN YANG DIKELUARKAN YANG  
BAHARU SEBAGAI GANTINYA)

(Section 168)

NOTICE OF INTENTION TO ISSUE TITLE IN CONTINUATION  
(OR NEW ISSUE DOCUMENT IN LIEU THEREOF)

Pada menjalankan kuasa yang diberikan oleh seksyen 168 Kanun Tanah Negara, notis adalah dengan ini diberi bahawa adalah dicadangkan hendak menggantikan dokumen hakmilik keluaran bagi tanah yang tersebut dalam Jadual di bawah:

In exercise of the powers conferred by section 168 of the National Land Code, notice is hereby given that it is proposed to replace the issue document of title to the land described in the Schedule below:

## JADUAL/SCHEDULE

Bandar/Town—Sik. No. Lot/Lot No.—500. Jenis dan Surat Hakmilik/Description and No. of Title—G.M. 570. Keluasan/Area—0.5666 hektar/hectares. Sebab-sebab/Reasons—Dokumen hakmilik keluaran telah hilang/The issue document of title has been lost.

Bertarikh 21 Januari 2020

Dated 21 January 2020

[PSU(K) 946-1379 Jld. 228; PTS(B) 111/2019(1)]

MUHAMAD AMIN BIN JAAFAR  
Penolong Pentadbir Tanah Daerah Sik  
b.p. Pentadbir Tanah Daerah Sik  
Kedah/  
Assistant Land Administrator District of Sik  
for Land Administrator District of Sik  
Kedah

**No. 256.**

(Seksyen 168)

NOTIS BERKENAAN DENGAN CADANGAN HENDAK MENGELUARKAN  
HAKMILIK SAMBUNGAN (ATAU SURATAN YANG DIKELUARKAN YANG  
BAHARU SEBAGAI GANTINYA)

(Section 168)

NOTICE OF INTENTION TO ISSUE TITLE IN CONTINUATION  
(OR NEW ISSUE DOCUMENT IN LIEU THEREOF)

Pada menjalankan kuasa yang diberikan oleh seksyen 168 Kanun Tanah Negara, notis adalah dengan ini diberi bahawa adalah dicadangkan hendak menggantikan dokumen hakmilik keluaran bagi tanah yang tersebut dalam Jadual di bawah:

In exercise of the powers conferred by section 168 of the National Land Code, notice is hereby given that it is proposed to replace the issue document of title to the land described in the Schedule below:

## JADUAL/SCHEDULE

Bandar/Town—Sik. No. Lot/Lot No.—3215. Jenis dan Surat Hakmilik/Description and No. of Title—G.M. 722. Keluasan/Area—0.4616 hektar/hectares. Sebab-sebab/Reasons—Dokumen hakmilik keluaran telah hilang/The issue document of title has been lost.

Bertarikh 21 Januari 2020

Dated 21 January 2020

[PSU(K) 946-1379 Jld. 228; PTS(B) 112/2019(1)]

MUHAMAD AMIN BIN JAAFAR  
Penolong Pentadbir Tanah Daerah Sik  
b.p. Pentadbir Tanah Daerah Sik  
Kedah/  
Assistant Land Administrator District of Sik  
for Land Administrator District of Sik  
Kedah

**No. 257.**

(Seksyen 168)

NOTIS BERKENAAN DENGAN CADANGAN HENDAK MENGELUARKAN  
HAKMILIK SAMBUNGAN (ATAU SURATAN YANG DIKELUARKAN YANG  
BAHARU SEBAGAI GANTINYA)

(Section 168)

NOTICE OF INTENTION TO ISSUE TITLE IN CONTINUATION  
(OR NEW ISSUE DOCUMENT IN LIEU THEREOF)

Pada menjalankan kuasa yang diberikan oleh seksyen 168 Kanun Tanah Negara, notis adalah dengan ini diberi bahawa adalah dicadangkan hendak mengeluarkan surat hakmilik sambungan bagi tanah yang tersebut dalam Jadual di bawah:

In exercise of the powers conferred by section 168 of the National Land Code, notice is hereby given that it is proposed to issue title in continuation to the land described in the Schedule below:

## JADUAL/SCHEDULE

Mukim/Bandar/*Mukim/Town*—Air Hangat. No. Lot/Lot No.—1767. Jenis dan Surat Hakmilik/*Description and No. of Title*—G.M. 343. Sebab-sebab/*Reasons*—Hilang/*Lost*.

Bertarikh 21 Januari 2020

Dated 21 January 2020

[PSU(K) 946-1379 Jld. 228; PTL(B) I/Hilang: 01/2020(03)]

HAMIZIE BIN IBRAHIM  
*Penolong Pegawai Daerah*  
(*Pembangunan Tanah dan Pelupusan*)  
*b.p. Pegawai Daerah Langkawi*  
Kedah

**No. 258.**

(Seksyen 168)

NOTIS BERKENAAN DENGAN CADANGAN HENDAK MENGELUARKAN  
HAKMILIK SAMBUNGAN (ATAU SURATAN YANG DIKELUARKAN YANG  
BAHARU SEBAGAI GANTINYA)

(Section 168)

NOTICE OF INTENTION TO ISSUE TITLE IN CONTINUATION  
(OR NEW ISSUE DOCUMENT IN LIEU THEREOF)

Pada menjalankan kuasa yang diberikan oleh seksyen 168 Kanun Tanah Negara, notis adalah dengan ini diberi bahawa adalah dicadangkan hendak mengeluarkan surat hakmilik sambungan bagi tanah yang tersebut dalam Jadual di bawah:

In exercise of the powers conferred by section 168 of the National Land Code, notice is hereby given that it is proposed to issue title in continuation to the land described in the Schedule below:

## JADUAL/SCHEDULE

Mukim/Bandar/Mukim/Town—Bandar Padang Matsirat. No. Lot/Lot No.—2827. Jenis dan Surat Hakmilik/Description and No. of Title—G.M. 3727. Sebab-sebab/Reasons—Hilang/Lost.

Bertarikh 21 Januari 2020

Dated 21 January 2020

[PSU(K) 946-1379 Jld. 228; PTL(B) I/Hilang: 02/2020(03)]

HAMIZIE BIN IBRAHIM  
*Penolong Pegawai Daerah*  
 (Pembangunan Tanah dan Pelupusan)  
*b.p. Pegawai Daerah Langkawi*  
 Kedah

**No. 259.**

(Seksyen 168)

NOTIS BERKENAAN DENGAN CADANGAN HENDAK MENGELUARKAN  
 HAKMILIK SAMBUNGAN (ATAU SURATAN YANG DIKELUARKAN YANG  
 BAHARU SEBAGAI GANTINYA)

(Section 168)

NOTICE OF INTENTION TO ISSUE TITLE IN CONTINUATION  
 (OR NEW ISSUE DOCUMENT IN LIEU THEREOF)

Pada menjalankan kuasa yang diberikan oleh seksyen 168 Kanun Tanah Negara, notis adalah dengan ini diberi bahawa adalah dicadangkan hendak mengeluarkan surat hakmilik sambungan bagi tanah yang tersebut dalam Jadual di bawah:

In exercise of the powers conferred by section 168 of the National Land Code, notice is hereby given that it is proposed to issue title in continuation to the land described in the Schedule below:

## JADUAL/SCHEDULE

Mukim/Bandar/Mukim/Town—Ulu Melaka. No. P.T./P.T. No.—87. Jenis dan Surat Hakmilik/Description and No. of Title—H.S.M. 11-79. Sebab-sebab/Reasons—Hilang/Lost.

Bertarikh 21 Januari 2020

Dated 21 January 2020

[PSU(K) 946-1379 Jld. 228; PTL(B) I/Hilang: 03/2020(03)]

HAMIZIE BIN IBRAHIM  
*Penolong Pegawai Daerah*  
 (Pembangunan Tanah dan Pelupusan)  
*b.p. Pegawai Daerah Langkawi*  
 Kedah

**No. 260.**

(Seksyen 168)

NOTIS BERKENAAN DENGAN CADANGAN HENDAK MENGELUARKAN  
HAKMILIK SAMBUNGAN (ATAU SURATAN YANG DIKELUARKAN YANG  
BAHARU SEBAGAI GANTINYA)

(Section 168)

NOTICE OF INTENTION TO ISSUE TITLE IN CONTINUATION  
(OR NEW ISSUE DOCUMENT IN LIEU THEREOF)

Pada menjalankan kuasa yang diberikan oleh seksyen 168 Kanun Tanah Negara, notis adalah dengan ini diberi bahawa adalah dicadangkan hendak mengeluarkan surat hakmilik sambungan bagi tanah-tanah yang tersebut dalam Jadual di bawah ini kerana sebab-sebab yang berikut:

Hilang.

In exercise of the powers conferred by section 168 of the National Land Code, notice is hereby given that it is proposed to issue title in continuation to the lands described in the Schedule below for the following reasons:

Lost.

## JADUAL/SCHEDULE

Mukim/Bandar	No. Lot/Bahagian dan No. Fail	Keluasan/Jenis dan No. Surat Hakmilik
<i>Mukim/Town</i>	<i>Lot No./Share and File No.</i>	<i>Area/Description and No. of Title</i>
		Hektar/ Hectares
Bandar Kuah	P.T. 5375 —	— 5269
		G.M.
Bandar Kuah	4773 —	— 3524

Bertarikh 21 Januari 2020

Dated 21 January 2020

[PSU(K) 946-1379 Jld. 228; PTL(B) I/Hilang: 04/2020(03)]

DATO' HAJI ELMI BIN YUSOFF  
Penolong Pentadbir Tanah  
b.p. Pegawai Daerah Langkawi  
Kedah

**No. 261.**

(Seksyen 168)

NOTIS BERKENAAN DENGAN CADANGAN HENDAK MENGELUARKAN  
HAKMILIK SAMBUNGAN (ATAU SURATAN YANG DIKELUARKAN YANG  
BAHARU SEBAGAI GANTINYA)

(Section 168)

NOTICE OF INTENTION TO ISSUE TITLE IN CONTINUATION  
(OR NEW ISSUE DOCUMENT IN LIEU THEREOF)

Pada menjalankan kuasa yang diberikan oleh seksyen 168 Kanun Tanah Negara, notis adalah dengan ini diberi bahawa adalah dicadangkan hendak mengeluarkan surat hakmilik sambungan bagi tanah-tanah yang tersebut dalam Jadual di bawah ini kerana sebab-sebab yang berikut:

Hilang.

In exercise of the powers conferred by section 168 of the National Land Code, notice is hereby given that it is proposed to issue title in continuation to the lands described in the Schedule below for the following reasons:

Lost.

## JADUAL/SCHEDULE

Bandar/Pekan/ Mukim	No. Lot/Bahagian dan No. Fail	Keluasan/Jenis dan No. Surat Hakmilik		
<i>Town/Village/ Mukim</i>	<i>Lot No./Share and File No.</i>	<i>Area/Description and No. of Title</i>	<i>Hektar/ Hectares</i>	<i>G.M.</i>
Belimbing Kanan	— PTPT/B/92/2019-I.H	0.5371	3446	
Belimbing Kanan	— PTPT/B/92/2019-I.H	0.5372	3658	
Belimbing Kanan	— PTPT/B/1/2020-I.H	0.5188	3424	P.M.
Kurong Hitam	— PTPT/B/2/2020-I.H	1.49	294	G.M.
Padang Temak	— PTPT/B/3/2020-I.H	1.9502	855	
		Meter Persegi/ Square Metres		P.M.
Pekan Lubuk Merbau	— PTPT/B/4/2020-I.H	1014.5012	689	

Bandar/Pekan/ Mukim	No. Lot/Bahagian dan No. Fail	Keluasan/Jenis dan No. Surat Hakmilik
<i>Town/Village/ Mukim</i>	<i>Lot No./Share and File No.</i>	<i>Area/Description and No. of Title</i>
		Hektar/ Hectares
		G.M.
Belimbing Kanan	— PTPT/B/5/2020-I.H	1.136 3442
Belimbing Kanan	— PTPT/B/6/2020-I.H	0.5504 1673
Padang Temak	— PTPT/B/7/2020-I.H	2.1399 869
		P.M.
Batang Tunggang Kiri	— PTPT/B/8/2020-I.H	0.4539 110

Bertarikh 27 Januari 2020

Dated 27 January 2020

[PSU(K) 946-1379 Jld. 228; PTPT/B/3/1969 Jld. 9(06)]

MUHAMMAD UZAIR BIN AZIZAN  
*Penolong Pentadbir Tanah*  
*Pejabat Tanah Padang Terap*  
*b.p. Pegawai Daerah Padang Terap*  
*Kedah*

**No. 262.**

(Seksyen 168)

NOTIS BERKENAAN DENGAN CADANGAN HENDAK MENGELUARKAN  
 HAKMILIK SAMBUNGAN (ATAU SURATAN YANG DIKELUARKAN YANG  
 BAHARU SEBAGAI GANTINYA)

(Section 168)

NOTICE OF INTENTION TO ISSUE TITLE IN CONTINUATION  
 (OR NEW ISSUE DOCUMENT IN LIEU THEREOF)

Pada menjalankan kuasa yang diberikan oleh seksyen 168 Kanun Tanah Negara, notis adalah dengan ini diberi bahawa adalah dicadangkan hendak mengeluarkan hakmilik sambungan bagi tanah-tanah yang tersebut dalam Jadual di bawah ini kerana sebab-sebab yang berikut:

Hilang dalam simpanan.

In exercise of the powers conferred by section 168 of the National Land Code, notice is hereby given that it is proposed to issue title in continuation to the lands described in the Schedule below for the following reasons:

Title has been lost.

## JADUAL/SCHEDULE

Mukim	No. Lot/Bahagian dan No. Fail		Keluasan/Jenis dan No. Surat Hakmilik	
<i>Mukim</i>	<i>Lot No./Share and File No.</i>		<i>Area/Description and No. of Title</i>	
			Hektar/ Hectares	G.M.
Baling	1716	PTB/B/I/H/112/2019	1.5252	386
Bongor	1866	PTB/B/I/H/113/2019	1.6844	1893
Teloi Kanan	4117	PTB/B/I/H/114/2019	0.4168	1215
Pulai	4111	PTB/B/I/H/115/2019	0.8473	7130
Tawar	951	PTB/B/I/H/117/2019	0.6349	777
Siong	3918	PTB/B/I/H/120/2019	2.4104	3737
Bandar Kuala Ketil	1897	PTB/B/I/H/121/2019	0.4019	429
Kupang	6983	PTB/B/I/H/122/2019	1.0322	6851
Siong	2307	PTB/B/I/H/124/2019	0.5791	2605
Tawar	584	PTB/B/I/H/125/2019	0.2622	1337

Bertarikh

Dated

[PSU(K) 946-1379 Jld. 228; PTB/B/6/2017(106)]

HAJI ANUARDI BIN ABU BAKAR  
*Penolong Pentadbir Tanah Baling*  
*b.p. Pentadbir Tanah Baling*  
*Kedah/*  
*Assistant Land Administrator Baling*  
*for Land Administrator Baling*  
*Kedah*

**No. 263.**

(Seksyen 187B)

NOTIS MENGENAI CADANGAN HENDAK MENGELUARKAN DOKUMEN  
 HAKMILIK KELUARAN SEMENTARA YANG BARU

(Section 187B)

NOTICE OF INTENTION TO ISSUE NEW DOCUMENT OF QUALIFIED TITLE

Pada menjalankan kuasa yang diberi oleh seksyen 187B Kanun Tanah Negara, notis adalah dengan ini diberi bahawa adalah dicadangkan untuk menggantikan dokumen hakmilik keluaran sementara bagi tanah yang diperihalkan dalam Jadual di bawah ini:



In exercise of the powers conferred by section 187B of the National Land Code, notice is hereby given that it is proposed to replace of issue document of qualified title to the land described in the Schedule below:

## JADUAL/SCHEDULE

Mukim/*Mukim*—Sik. No. P.T./*P.T. No.*—4440. Perihal dan Surat Hakmilik/*Description and No. of Title*—H.S.(M) 307. Keluasan/*Area*—1.1154 hektar/*hectares*. Sebab-sebab/*Reasons*—Dokumen hakmilik sementara keluaran telah hilang/*The issue document of qualified title has been lost*.

Bertarikh 21 Januari 2020

Dated 21 January 2020

[PSU(K) 946-1379 Jld. 228; PTS(B) 97/2019(1)]

MUHAMAD AMIN BIN JAAFAR

*Penolong Pentadbir Tanah Daerah Sik*

*b.p. Pentadbir Tanah Daerah Sik*

*Kedah/*

*Assistant Land Administrator District of Sik*

*for Land Administrator District of Sik*

*Kedah*

**No. 264.**

(Seksyen 187B)

NOTIS MENGENAI CADANGAN HENDAK MENGELUARKAN DOKUMEN  
HAKMILIK KELUARAN SEMENTARA YANG BARU

(Section 187B)

NOTICE OF INTENTION TO ISSUE NEW DOCUMENT OF QUALIFIED TITLE

Pada menjalankan kuasa yang diberi oleh seksyen 187B Kanun Tanah Negara, notis adalah dengan ini diberi bahawa adalah dicadangkan untuk menggantikan dokumen hakmilik keluaran sementara bagi tanah yang diperihalkan dalam Jadual di bawah ini:

In exercise of the powers conferred by section 187B of the National Land Code, notice is hereby given that it is proposed to replace of issue document of qualified title to the land described in the Schedule below:

## JADUAL/SCHEDULE

Mukim/*Mukim*—Jeneri. No. P.T./*P.T. No.*—2220. Perihal dan Surat Hakmilik/*Description and No. of Title*—H.S.(M) 56/84. Keluasan/*Area*—1.8211 hektar/*hectares*. Sebab-sebab/*Reasons*—Dokumen hakmilik sementara keluaran telah hilang/*The issue document of qualified title has been lost*.

Bertarikh 21 Januari 2020

Dated 21 January 2020

[PSU(K) 946-1379 Jld. 228; PTS(B) 99/2019(4)]

MUHAMAD AMIN BIN JAAFAR  
*Penolong Pentadbir Tanah Daerah Sik  
b.p. Pentadbir Tanah Daerah Sik  
Kedah/  
Assistant Land Administrator District of Sik  
for Land Administrator District of Sik  
Kedah*

**No. 265.**

(Seksyen 187B)

NOTIS MENGENAI CADANGAN HENDAK MENGELUARKAN DOKUMEN  
HAKMILIK KELUARAN SEMENTARA YANG BARU

(Section 187B)

NOTICE OF INTENTION TO ISSUE NEW DOCUMENT OF QUALIFIED TITLE

Pada menjalankan kuasa yang diberi oleh seksyen 187B Kanun Tanah Negara, notis adalah dengan ini diberi bahawa adalah dicadangkan untuk menggantikan dokumen hakmilik keluaran sementara bagi tanah yang diperihalkan dalam Jadual di bawah ini:

In exercise of the powers conferred by section 187B of the National Land Code, notice is hereby given that it is proposed to replace of issue document of qualified title to the land described in the Schedule below:

## JADUAL/SCHEDULE

Mukim/*Mukim*—Jeneri. No. P.T./*P.T. No.*—2222. Perihal dan Surat Hakmilik/*Description and No. of Title*—H.S.(M) 97/83. Keluasan/*Area*—1.7756 hektar/*hectares*. Sebab-sebab/*Reasons*—Dokumen hakmilik sementara keluaran telah hilang/*The issue document of qualified title has been lost*.

Bertarikh 21 Januari 2020

Dated 21 January 2020

[PSU(K) 946-1379 Jld. 228; PTS(B) 99/2019(5)]

MUHAMAD AMIN BIN JAAFAR  
*Penolong Pentadbir Tanah Daerah Sik  
b.p. Pentadbir Tanah Daerah Sik  
Kedah/  
Assistant Land Administrator District of Sik  
for Land Administrator District of Sik  
Kedah*

**No. 266.**

(Seksyen 187B)

NOTIS MENGENAI CADANGAN HENDAK MENGELUARKAN DOKUMEN  
HAKMILIK KELUARAN SEMENTARA YANG BARU

(Section 187B)

NOTICE OF INTENTION TO ISSUE NEW DOCUMENT OF QUALIFIED TITLE

Pada menjalankan kuasa yang diberi oleh seksyen 187B Kanun Tanah Negara, notis adalah dengan ini diberi bahawa adalah dicadangkan untuk menggantikan dokumen hakmilik keluaran sementara bagi tanah yang diperihalkan dalam Jadual di bawah ini:

In exercise of the powers conferred by section 187B of the National Land Code, notice is hereby given that it is proposed to replace of issue document of qualified title to the land described in the Schedule below:

JADUAL/SCHEDULE

Mukim/*Mukim*—Jeneri. No. P.T./*P.T. No.*—2223. Perihal dan Surat Hakmilik/*Description and No. of Title*—H.S.(M) 54/84. Keluasan/*Area*—2.1651 hektar/*hectares*. Sebab-sebab/*Reasons*—Dokumen hakmilik sementara keluaran telah hilang/*The issue document of qualified title has been lost*.

Bertarikh 21 Januari 2020

Dated 21 January 2020

[PSU(K) 946-1379 Jld. 228; PTS(B) 99/2019(6)]

MUHAMAD AMIN BIN JAAFAR

*Penolong Pentadbir Tanah Daerah Sik*

*b.p. Pentadbir Tanah Daerah Sik*

*Kedah/*

*Assistant Land Administrator District of Sik*

*for Land Administrator District of Sik*

*Kedah*

**No. 267.**

(Seksyen 187B)

NOTIS MENGENAI CADANGAN HENDAK MENGELUARKAN DOKUMEN  
HAKMILIK KELUARAN SEMENTARA YANG BARU

(Section 187B)

NOTICE OF INTENTION TO ISSUE NEW DOCUMENT OF QUALIFIED TITLE

Pada menjalankan kuasa yang diberi oleh seksyen 187B Kanun Tanah Negara, notis adalah dengan ini diberi bahawa adalah dicadangkan untuk menggantikan dokumen hakmilik keluaran sementara bagi tanah yang diperihalkan dalam Jadual di bawah ini:

In exercise of the powers conferred by section 187B of the National Land Code, notice is hereby given that it is proposed to replace of issue document of qualified title to the land described in the Schedule below:

## JADUAL/SCHEDULE

Mukim/*Mukim*—Sok. No. P.T./*P.T. No.*—343. Perihal dan Surat Hakmilik/*Description and No. of Title*—H.S.(M) 73/79. Keluasan/*Area*—2.8126 hektar/*hectares*. Sebab-sebab/*Reasons*—Dokumen hakmilik sementara keluaran telah hilang/*The issue document of qualified title has been lost*.

Bertarikh 21 Januari 2020

Dated 21 January 2020

[PSU(K) 946-1379 Jld. 228; PTS(B) 105/2019(1)]

MUHAMAD AMIN BIN JAAFAR

*Penolong Pentadbir Tanah Daerah Sik*

*b.p. Pentadbir Tanah Daerah Sik*

*Kedah/*

*Assistant Land Administrator District of Sik*

*for Land Administrator District of Sik*

*Kedah*

**No. 268.**

(Seksyen 187B)

NOTIS MENGENAI CADANGAN HENDAK MENGELUARKAN DOKUMEN  
HAKMILIK KELUARAN SEMENTARA YANG BARU

(Section 187B)

NOTICE OF INTENTION TO ISSUE NEW DOCUMENT OF QUALIFIED TITLE

Pada menjalankan kuasa yang diberi oleh seksyen 187B Kanun Tanah Negara, notis adalah dengan ini diberi bahawa adalah dicadangkan untuk menggantikan dokumen hakmilik keluaran sementara bagi tanah yang diperihalkan dalam Jadual di bawah ini:

In exercise of the powers conferred by section 187B of the National Land Code, notice is hereby given that it is proposed to replace of issue document of qualified title to the land described in the Schedule below:

## JADUAL/SCHEDULE

Mukim/*Mukim*—Sok. No. P.T./*P.T. No.*—388. Perihal dan Surat Hakmilik/*Description and No. of Title*—H.S.(M) 159/79. Keluasan/*Area*—2.7797 hektar/*hectares*. Sebab-sebab/*Reasons*—Dokumen hakmilik sementara keluaran telah hilang/*The issue document of qualified title has been lost*.

Bertarikh 21 Januari 2020

Dated 21 January 2020

[PSU(K) 946-1379 Jld. 228; PTS(B) 95/2019(1)]

MUHAMAD AMIN BIN JAAFAR  
*Penolong Pentadbir Tanah Daerah Sik  
 b.p. Pentadbir Tanah Daerah Sik  
 Kedah/  
 Assistant Land Administrator District of Sik  
 for Land Administrator District of Sik  
 Kedah*

**No. 269.**

(Seksyen 187B)

NOTIS MENGENAI CADANGAN HENDAK MENGELUARKAN DOKUMEN  
 HAKMILIK KELUARAN SEMENTARA YANG BARU

(Section 187B)

NOTICE OF INTENTION TO ISSUE NEW DOCUMENT OF QUALIFIED TITLE

Pada menjalankan kuasa yang diberi oleh seksyen 187B Kanun Tanah Negara, notis adalah dengan ini diberi bahawa adalah dicadangkan untuk menggantikan dokumen hakmilik keluaran sementara bagi tanah yang diperihalkan dalam Jadual di bawah ini:

In exercise of the powers conferred by section 187B of the National Land Code, notice is hereby given that it is proposed to replace of issue document of qualified title to the land described in the Schedule below:

## JADUAL/SCHEDULE

Mukim/*Mukim*—Sok. No. P.T./*P.T. No.*—71204. Perihal dan Surat Hakmilik/*Description and No. of Title*—H.S.(M) 2139. Keluasan/*Area*—2.428 hektar/*hectares*. Sebab-sebab/*Reasons*—Dokumen hakmilik sementara keluaran telah hilang/*The issue document of qualified title has been lost*.

Bertarikh 21 Januari 2020

Dated 21 January 2020

[PSU(K) 946-1379 Jld. 228; PTS(B) 94/2019(1)]

MUHAMAD AMIN BIN JAAFAR  
*Penolong Pentadbir Tanah Daerah Sik  
 b.p. Pentadbir Tanah Daerah Sik  
 Kedah/  
 Assistant Land Administrator District of Sik  
 for Land Administrator District of Sik  
 Kedah*

No. 270.

(Seksyen 187B)

NOTIS BERKENAAN DENGAN CADANGAN HENDAK MENGELUARKAN  
SALINAN PENDUA HAKMILIK SEMENTARA

(Section 187B)

NOTICE OF INTENTION TO ISSUE DUPLICATE CERTIFIED COPIES  
OF THE PROVISIONAL TITLE

Pada menjalankan kuasa yang diberi oleh seksyen 187B Kanun Tanah Negara, dengan ini diberi notis bahawa adalah dicadangkan hendak mengeluarkan salinan pendua hakmilik sementara bagi tanah yang tersebut dalam Jadual di bawah:

Hilang dalam simpanan.

In exercise of the powers conferred by section 187B of the National Land Code, notice is hereby given that it is proposed to issue duplicate certified copies of the provisional title to the land describe in the Schedule below:

Title has been lost.

## JADUAL/SCHEDULE

Mukim	No. Lot/Bahagian dan No. Fail	Keluasan/Perihal dan No. Surat Hakmilik		
<i>Mukim</i>	<i>Lot No./Share and File No.</i>	<i>Areal/Description and No. of Title</i>	Hektar/ <i>Hectares</i>	H.S.M.
Kupang	7064 PTB/B/I/H/118/2019	0.282	2366	
Kupang	7062 PTB/B/I/H/119/2019	0.282	2364	

Bertarikh

Dated

[PSU(K) 946-1379 Jld. 228; PTB/B/6/2017(107)]

HAJI ANUARDI BIN ABU BAKAR  
*Penolong Pentadbir Tanah Baling  
b.p. Pentadbir Tanah Baling  
Kedah/  
Assistant Land Administrator Baling  
for Land Administrator Baling  
Kedah*

JADUAL I  
(Aturan 23(2))

ATURAN SURAT-SURAT HAKMILIK SEMENTARA (MASA  
PERALIHAN) KEDAH TAHUN 1967

SCHEDULE I  
(Rule 23(2))

KEDAH PROVISIONAL TITLES (TRANSITIONAL RULES) 1967

**No. 271.**

NOTIS TUJUAN HENDAK MENGELUARKAN SALINAN HAKMILIK SEMENTARA  
(PROVISIONAL TITLES) YANG DIAKUI SAH

NOTICE OF INTENTION TO ISSUE CERTIFIED COPIES OF PROVISIONAL TITLE

Dengan ini diberi notis adalah dicadangkan hendak dikeluarkan salinan surat hakmilik sementara (Provisional Titles) yang diakui sah mengenai tanah-tanah yang tersebut di dalam Jadual di bawah kerana sebab-sebab yang berikut:

Notice is hereby given that it is proposed to issue certified copies of provisional title in respect of the lands described in the Schedule below for the following reasons:

JADUAL/SCHEDULE

Bandar/Pekan/Mukim/Town/Village/Mukim—Sungai Laka. No. P.T./P.T. No.—800. Jenis dan No. Hakmilik/Description and No. of Title—H.S.M. 61/84. No. Fail/File No.—I/H 4/2020. Keluasan/Area—0.6601 hektar/hectares. Sebab/Reason—Hilang/Lost.

Bertarikh 15 Januari 2020

Dated 15 January 2020

[PSU(K) 946-1379 Jld 228; PTKP/I/H/4/2020(02)]

FARAH NABILAH BINTI MOHAMMAD ANUAR  
*Penolong Pentadbir Tanah (Pendaftaran)*  
*b.p. Pentadbir Tanah Kubang Pasu*  
*Kedah*

**No. 272.**

NOTIS TUJUAN HENDAK MENGELUARKAN SALINAN HAKMILIK SEMENTARA  
(PROVISIONAL TITLES) YANG DIAKUI SAH

NOTICE OF INTENTION TO ISSUE CERTIFIED COPIES OF PROVISIONAL TITLE

Dengan ini diberi notis adalah dicadangkan hendak dikeluarkan salinan surat hakmilik sementara (Provisional Titles) yang diakui sah mengenai tanah-tanah yang tersebut di dalam Jadual di bawah kerana sebab-sebab yang berikut:

Notice is hereby given that it is proposed to issue certified copies of provisional title in respect of the lands described in the Schedule below for the following reasons:

## JADUAL/SCHEDULE

Bandar/Pekan/Mukim/Town/Village/Mukim—Sungai Laka. No. P.T./P.T. No.—5909. Jenis dan No. Hakmilik/Description and No. of Title—H.S.M. 2286. No. Fail/File No.—I/H 5/2020. Keluasan/Area—0.4042 hektar/hectares. Sebab/Reason—Hilang/Lost.

Bertarikh 15 Januari 2020

Dated 15 January 2020

[PSU(K) 946-1379 Jld 228; PTKP/I/H/5/2020(02)]

FARAH NABILAH BINTI MOHAMMAD ANUAR  
Penolong Pentadbir Tanah (Pendaftaran)  
b.p. Pentadbir Tanah Kubang Pasu  
Kedah

AKTA PENGAMBILAN TANAH 1960  
(Akta 486)

LAND ACQUISITION ACT 1960  
(Act 486)

**No. 273.**

(Seksyen 8)

PERISYTIHARAN PENGAMBILAN YANG DICADANGKAN

Pembetulan

Jadual kepada Pemberitahuan Warta No. 14 — Jilid 61 — Tambahan No. 1—Kenyataan No. 561 yang disiarkan pada 12 Julai 2018 adalah dipinda dengan menggantikan perkataan-perkataan:

JADUAL

Mukim—Sungai Daun. Daerah—Yan.

No. Lot Ukur/ Survey Lot No.	Hakmilik atau Pendudukan/ Title or Occupation	Tuanpunya Berdaftar atau Penduduk yang Direkodkan/ Registered Proprietor or Recorded Occupant	Keluasan Lot/ Area of Lot	Anggaran Keluasan yang akan Diambil/ Approximate Area to be Acquired
	G.M.		Hektar/ Hectares	Hektar/ Hectares
3329	1184	Abu Hassan @ Jamaludin bin Aziz 21/88 bhg., Che Bandom bt. Ismail 7/88 bhg., Darus bin Jafar 14/88 bhg., Jahaya bin Jaafar 14/88 bhg., Mah	1.3950	0.0489



No. Lot Ukur/ Survey Lot No.	Hakmilik atau Pendudukan/ Title or Occupation	Tuanpunya Berdaftar atau Penduduk yang Direkodkan/ Registered Proprietor or Recorded Occupant	Keluasan Lot/ Area of Lot	Anggaran Keluasan yang akan Diambil/ Approximate Area to be Acquired
	G.M.		Hektar/ Hectares	Hektar/ Hectares

binti Jaafar 1/64 bhg., Mah bt. Jaafar 7/88 bhg., Muhamad Tamizi bin Ismail 3/64 bhg., Norli binti Ismail 104/1188 bhg., Omai Kalsom binti Abd Rahman 1/64 bhg., Roziyah binti Man 1/64 bhg., Saad bin Man 1/32 bhg. dan Siti Fairus binti Ismail 85/1188 bhg.

dengan perkataan-perkataan yang berikut:

Mukim—Sungai Daun. Daerah—Yan.

No. Lot Ukur/ Survey Lot No.	Hakmilik atau Pendudukan/ Title or Occupation	Tuanpunya Berdaftar atau Penduduk yang Direkodkan/ Registered Proprietor or Recorded Occupant	Keluasan Lot/ Area of Lot	Anggaran Keluasan yang akan Diambil/ Approximate Area to be Acquired
	G.M.		Hektar/ Hectares	Hektar/ Hectares
3329	3651	Abu Hassan @ Jamaludin b. Aziz 21/88 bhg., Basarudin b. Jahaya 7/440 bhg., Che Bandom bt. Ismail 7/88 bhg., Darus b. Jafar 14/88 bhg., Ghazali b. Jahaya 7/440 bhg., Mah bt. Jaafar 1/64 bhg., Mah bt. Jaafar 7/88 bhg., Muhamad Tamizi b. Ismail 3/64 bhg., Nasarudin b. Jahaya 7/440 bhg., Norli bt. Ismail 104/1188 bhg., Omai Kalsom bt. Abd Rahman 1/64 bhg., Rohaija bt. Jahaya 7/440 bhg., Rohana bt. Jahaya 7/440 bhg., Rohani bt. Jahaya 7/440 bhg., Roziyah bt. Man 1/64 bhg., Saad b. Man 2/64 bhg., Sakdiah bt. Hamid 7/440 bhg., Shahidallah bt. Jahaya 7/440 bhg., Siti Fairus bt. Ismail 85/1188 bhg., Syahidun b. Jahaya 7/440 bhg. dan Zolkafli b. Jahaya 7/440 bhg.	1.3950	0.0489

Pindaan ini hendaklah disifatkan telah mula berkuat kuasa 12 Julai 2018.

Bertarikh 2 Februari 2020

Dated 2 February 2020

[PSU(K) 597-1439; PTG/Ked./L/MADA/13/2016 Jld. 2(UKB)]

NURUL HUDA BINTI SHAFEE  
Penolong Pengarah Tanah dan Galian  
(Pembangunan)  
Kedah

No. 274.

(Seksyen 8)

PERISYTIHARAN PENGAMBILAN YANG DICADANGKAN

Pembetulan

Jadual kepada Pemberitahuan *Warta* No. 5 — Jilid 61 — Tambahan No. 1 — Kenyataan No. 146 yang disiarkan pada 1 Mac 2018 adalah dipinda dengan menggantikan perkataan-perkataan:

JADUAL

Mukim—Padang Hang. Daerah—Kota Setar.

No. Lot Ukur/ <i>Survey</i> <i>Lot No.</i>	Hakmilik atau Pendudukan/ <i>Title or</i> <i>Occupation</i>	Tuanpunya Berdaftar atau Penduduk yang Direkodkan/ <i>Registered Proprietor</i> <i>or Recorded</i> <i>Occupant</i>	Keluasan Lot/ <i>Area of</i> <i>Lot</i>	Anggaran Keluasan yang akan Diambil/ <i>Approximate</i> <i>Area to be</i> <i>Acquired</i>
	G.M.		Hektar/ <i>Hectares</i>	Hektar/ <i>Hectares</i>
263	404	Abdul Halim b. Man 3/10 bhg., Daud b. Saman 4/10 bhg., Isah bt. Haji Mahamud 2/10 bhg. dan Awang @ Hamzah b. Bakar 1/10 bhg. sebagai Pemegang Amanah 1.	2.6506	0.0204
790	TDK	Hakmilik tidak dapat dikesan	0.0000	0.0424

dengan perkataan-perkataan yang berikut:

Mukim—Padang Hang. Daerah—Kota Setar.

No. Lot Ukur/ <i>Survey</i> <i>Lot No.</i>	Hakmilik atau Pendudukan/ <i>Title or</i> <i>Occupation</i>	Tuanpunya Berdaftar atau Penduduk yang Direkodkan/ <i>Registered Proprietor</i> <i>or Recorded</i> <i>Occupant</i>	Keluasan Lot/ <i>Area of</i> <i>Lot</i>	Anggaran Keluasan yang akan Diambil/ <i>Approximate</i> <i>Area to be</i> <i>Acquired</i>
	G.M.		Hektar/ <i>Hectares</i>	Hektar/ <i>Hectares</i>
263	1283	Abdul Halim b. Man 3/10 bhg., Daud b. Saman 4/10 bhg., Naziroh bt. Hashim 2/10 bhg. dan Awang @ Hamzah b. Bakar 1/10 bhg. sebagai Pemegang Amanah 1	2.6506	0.0204
790	1295	Abdullah b. Omar 1709/5356 bhg., Ahmad Zakaria b. Abdul Rahman 158256/38563200 bhg.,	3.1845	0.0424

No. Lot Ukur/ Survey Lot No.	Hakmilik atau Pendudukan/ Title or Occupation	Tuanpunya Berdaftar atau Penduduk yang Direkodkan/ Registered Proprietor or Recorded Occupant	Keluasan Lot/ Area of Lot	Anggaran Keluasan yang akan Diambil/ Approximate Area to be Acquired
	G.M.		Hektar/ Hectares	Hektar/ Hectares

Che Wan bt. Omar 1709/5356  
bhg., Hajjah Besah bt. Husin  
406/1339 bhg., Khalijah @  
Saudah bt. Abdul Rahman  
13973/3213600 bhg., Naziroh  
bt. Abdul Rahman 13973/  
3213600 bhg., S T Minah bt.  
Othman 157/160680 bhg.,  
Salleh bt. Abdul Rahman 7379/  
1606800 bhg., Siti Rahmah bt.  
Haji Mat Amin 21/1339 bhg.,  
Zulkifli b. Abdul Rahman 157/  
30900 bhg. dan Ali @ Fadzil b.  
Md Noor, Azhari b. Razak,  
Suhaimi b. Haji Ahmad 105/  
5356 sebagai Pemegang  
Amanah 1

Pindaan ini hendaklah disifatkan telah mula berkuat kuasa 1 Mac 2018.

Bertarikh 4 Februari 2020

Dated 4 February 2020

[PSU(K) 166-1439; PTG/Ked./L/MADA/08/2017(UKB)]

NURUL HUDA BINTI SHAFEE  
*Penolong Pengarah Tanah dan Galian  
(Pembangunan)  
Kedah*

**No. 275.**

(Seksyen 8)

PERISYTIHARAN PENGAMBILAN YANG DICADANGKAN

Pembetulan

Jadual kepada Pemberitahuan *Warta* No. 7 — Jilid 61 — Tambahan No. 1—  
Kenyataan No. 288 yang disiarkan pada 29 Mac 2018 adalah dipinda dengan  
menggantikan perkataan-perkataan:

## JADUAL

## Mukim—Titi Gajah. Daerah—Kota Setar.

No. Lot Ukur/ Survey Lot No.	Hakmilik atau Pendudukan/ Title or Occupation	Tuanpunya Berdaftar atau Penduduk yang Direkodkan/ Registered Proprietor or Recorded Occupant	Keluasan Lot/ Area of Lot	Anggaran Keluasan yang akan Diambil/ Approximate Area to be Acquired
	G.M.		Hektar/ Hectares	Hektar/ Hectares
1164	TDK	Hakmilik tidak dapat dikesan	0.9871	0.3990

dengan perkataan-perkataan yang berikut:

## Mukim—Titi Gajah. Daerah—Kota Setar.

No. Lot Ukur/ Survey Lot No.	Hakmilik atau Pendudukan/ Title or Occupation	Tuanpunya Berdaftar atau Penduduk yang Direkodkan/ Registered Proprietor or Recorded Occupant	Keluasan Lot/ Area of Lot	Anggaran Keluasan yang akan Diambil/ Approximate Area to be Acquired
	G.M.		Hektar/ Hectares	Hektar/ Hectares
1164	213	Pentadbir Harta Pusaka Kuala Lumpur 1/1 bhg. sebagai Pemegang Kuasa (Probate)/ Executor 1	0.9874	0.0403

Pindaan ini hendaklah disifatkan telah mula berkuat kuasa 29 Mac 2018.

Bertarikh 4 Februari 2020

Dated 4 February 2020

[PSU(K) 338-1439; PTG/Ked./L/MADA/12/2017(UKB)]

NURUL HUDA BINTI SHAFEE  
Penolong Pengarah Tanah dan Galian  
(Pembangunan)  
Kedah

**No. 276.**

(Seksyen 8)

PERISYTIHARAN PENGAMBILAN YANG DICADANGKAN

Pembetulan

Jadual kepada Pemberitahuan Warta No. 8 — Jilid 61 — Tambahan No. 1—  
Kenyataan No. 311 yang disiarkan pada 19 April 2018 adalah dipinda dengan  
menggantikan perkataan-perkataan:

## JADUAL

## Mukim—Pulai. Daerah—Kubang Pasu.

No. Lot Ukur/ Survey Lot No.	Hakmilik atau Pendudukan/ Title or Occupation	Tuanpunya Berdaftar atau Penduduk yang Direkodkan/ Registered Proprietor or Recorded Occupant	Keluasan Lot/ Area of Lot  Hektar/ Hectares	Anggaran Keluasan yang akan Diambil/ Approximate Area to be Acquired  Hektar/ Hectares
406	32	Lau Hee Too 3/4 bhg. dan Yee Seng Hun 1/4 bhg.	1.6797	0.0916

dengan perkataan-perkataan yang berikut:

## Mukim—Kepelu. Daerah—Kubang Pasu.

No. Lot Ukur/ Survey Lot No.	Hakmilik atau Pendudukan/ Title or Occupation	Tuanpunya Berdaftar atau Penduduk yang Direkodkan/ Registered Proprietor or Recorded Occupant	Keluasan Lot/ Area of Lot  Hektar/ Hectares	Anggaran Keluasan yang akan Diambil/ Approximate Area to be Acquired  Hektar/ Hectares
	H.S.M.			
P.T. 2718	149	Lau Hee Too 1/1 bhg.	0.4659	0.0350
P.T. 2720	151	Yee Seng Hun 1/1 bhg.	0.4046	0.0289
P.T. 2721	152	Lau Hee Too 1/1 bhg.	0.4046	0.0281

Pindaan ini hendaklah disifatkan telah mula berkuat kuasa 19 April 2018.

Bertarikh 6 Februari 2020

Dated 6 February 2020

[PSU(K) 401-1439; PTG/Ked./L/MADA/15/2017(UKB)]

NURUL HUDA BINTI SHAFEE  
Penolong Pengarah Tanah dan Galian  
(Pembangunan)  
Kedah

**No. 277.**

(Seksyen 8)

## PERISYTIHARAN PENGAMBILAN YANG DICADANGKAN

## Pembetulan

Jadual kepada Pemberitahuan Warta No. 25 — Jilid 61 — Tambahan No. 1 — Kenyataan No. 936 yang disiarkan pada 6 Disember 2018 adalah dipinda dengan menggantikan perkataan-perkataan:

## JADUAL

## Mukim—Pulai. Daerah—Baling.

No. Lot	Hakmilik atau Ukur/ Pendudukan/ <i>Survey Title or Lot No. Occupation</i>	Tuanpunya Berdaftar atau Penduduk yang Direkodkan/ <i>Registered Proprietor or Recorded Occupant</i>	Keluasan Lot/ <i>Area of Lot</i>	Anggaran Keluasan yang akan Diambil/ <i>Approximate Area to be Acquired</i>
			Hektar/ <i>Hectares</i>	Hektar/ <i>Hectares</i>

3554	TDK	Hakmilik tidak dapat dikesan	0.6489	0.0690
------	-----	------------------------------	--------	--------

dengan perkataan-perkataan yang berikut:

## Mukim—Kepelu. Daerah—Kubang Pasu.

No. Lot	Hakmilik atau Ukur/ Pendudukan/ <i>Survey Title or Lot No. Occupation</i>	Tuanpunya Berdaftar atau Penduduk yang Direkodkan/ <i>Registered Proprietor or Recorded Occupant</i>	Keluasan Lot/ <i>Area of Lot</i>	Anggaran Keluasan yang akan Diambil/ <i>Approximate Area to be Acquired</i>
			Hektar/ <i>Hectares</i>	Hektar/ <i>Hectares</i>

Plot 2	5/1982	Musa b. Osman 1/1 bhg.	0.6487	0.0690
--------	--------	------------------------	--------	--------

Pindaan ini hendaklah disifatkan telah mula berkuat kuasa 6 Disember 2018.

Bertarikh 6 Februari 2020

Dated 6 February 2020

[PSU(K) 856-1439; PTG/Ked./L/MADA/01/2018(UKB)]

NURUL HUDA BINTI SHAFEE  
*Penolong Pengarah Tanah dan Galian  
(Pembangunan)  
Kedah*

**No. 278.****SENARAI-SENARAI PENDEPOSIT MAHKAMAH RENDAH  
PADA TAHUN 2009**

KOD JABATAN/PTJ: 111/090602

NAMA MAHKAMAH: MAHKAMAH SESYEN DAN MAJISTRET SUNGAI PETANI

KOD DEPOSIT: L1112109 (873004)

NAMA DEPOSIT: DEPOSIT MAHKAMAH RENDAH

Bil.	Nama	No. Kes	No. Akaun Subsidiari	Amaun (RM)
1.	T/n. Gurmit Paramjit & Co.	53-499-04	10230320090400001	250.00
2.	T/n. Zambri Ibrahim & Co.	76-308-08	10230320090400002	1,000.00
3.	T/n. Zambri Ibrahim & Co.	76-507-08	10230320090400003	1,000.00
4.	T/n. Zambri Ibrahim & Co.	76-552-08	10230320090400004	1,000.00
5.	T/n. Zambri Ibrahim & Co.	76-524-08	10230320090400006	1,000.00
6.	T/n. Yasmeen Hajar & Hairudin	76-425-08	10230320090400008	1,000.00
7.	T/n. Gurmit Paramjit & Co.	53-5-07	10230320090400016	250.00
8.	T/n. K.K. Lim & Associates	76-72-08	10230320090400025	1,000.00
9.	T/n. Zambri Ibrahim & Co.	76-640-08	10230320090400026	1,000.00
10.	T/n. Zambri Ibrahim & Co.	76-639-08	10230320090400027	1,000.00
11.	T/n. Manoveera & Co.	72-468-05	10230320090400033	250.00
12.	T/n. K.K. Lim & Associates	76-415-08	10230320090400035	1,000.00
13.	T/n. C. Shanmugaiah & Co.	52-1-06	10230320090400036	250.00
14.	T/n. K.B. Chua & Co.	52-1-06	10230320090400037	250.00
15.	T/n. Rosidi Mustafa & Harryzan	56-11-09	10230320090400038	1,000.00
16.	T/n. V.P. Nathan & Partners	53-70-05	10230320090400039	250.00
17.	T/n. N. Senivasagam a/l Nadason	76-1-09	10230320090400040	1,000.00
18.	T/n. Thomas Bala & Assoc.	53-390-05	10230320090400042	250.00
19.	T/n. Hoe & Ahmad Zaki	53-171-04	10230320090400047	250.00
20.	T/n. Ajmer Sandhu & Ong	53-281-04	10230320090400048	250.00
21.	T/n. C. Shanmugaiah & Co.	52-720-07	10230320130400050	250.00

Bil.	Nama	No. Kes	No. Akaun Subsidiari	Amaun (RM)
22.	T/n. Rosidi Mustafa & Harryzan	56-41-09	10230320090400054	1,000.00
23.	T/n. A. Syahril & Co.	53-568-04	10230320090400060	250.00
24.	T/n. Hoe & Ahmad Zaki	56-29-09	10230320090400061	1,000.00
25.	T/n. Sarina Anija & Co.	56-33-09	10230320090400062	1,000.00
26.	T/n. Rosidi Mustafa & Harryzan	76-138-09	10230320090400065	1,000.00
27.	T/n. Lim Kean Siew & Co.	53-436-04	10230320090400066	250.00
28.	T/n. Supramaniam & Sivashanmugam	74-1-09	10230320090400067	1,000.00
29.	T/n. Yasmeen Hajar & Hairudin	76-89-09	10230320090400071	1,000.00
30.	T/n. Zamri Ibrahim & Co.	76-60-09	10230320090400072	1,000.00
31.	T/n. S.Kuppusamy, Fadzil & Co.	53-617-03	10230320090400073	250.00
32.	T/n. Tawfeek Badjenid & Partners	76-175-09	10230320090400076	1,000.00
33.	T/n. Rosidi Mustafa & Harryzan	56-18-09	10230320090400078	1,000.00
34.	T/n. Ng Chee Kong & Co.	53-312-06	10230320090400081	250.00
35.	En. Jewaratnam a/l Narayanasamy	56-41-09	10230320090400082	150.00
36.	T/n. A. Syahril & Co.	73-66-07	10230320090400085	250.00
37.	T/n. Gurmit Paramjit & Co.	53-231-03	10230320090400086	250.00
38.	T/n. Faisal Abdullah	53-510-06	10230320090400087	250.00
39.	T/n. A. Syahril & Co.	53-678-06	10230320090400088	250.00
40.	T/n. Manoveera & Co.	73-405-04	10230320090400091	250.00
41.	T/n. Razif Jamil & Partners	72-836-01	10230320090400093	250.00
42.	T/n. Manoveera & Co.	53-208-07	10230320090400098	250.00
43.	T/n. A. Syahril & Co.	53-344-07	10230320090400099	250.00
44.	T/n. Ajmer, Sandhu & Ong	53-306-07	10230320090400100	250.00
45.	T/n. Dass, Jainab & Associates	53-25-05	10230320090400101	250.00
46.	T/n. Faisal Abdullah & Co.	53-102-06	10230320090400103	250.00



WARTA KERAJAAN NEGERI KEDAH DARUL AMAN

27hb Feb. 2020]

361

Bil.	Nama	No. Kes	No. Akaun Subsidiari	Amaun (RM)
47.	T/n. N.M. Tiong & Co.	53-471-97	10230320090400104	250.00
48.	T/n. Thomas, Bala & Ase.	53-134-06	10230320090400105	250.00
49.	T/n. Dass, Jainab & Associates	53-330-99	10230320130400108	250.00
50.	T/n. Rosidi Mustafa & Harryzan	76-63-09	10230320130400109	1,000.00
51.	T/n. V.P. Nathan & Partners	53-286-06	10230320130400110	250.00
52.	T/n Gurmit Paramjit & Co.	53-540-05	10230320090400113	250.00
53.	T/n. Meg Nacha Zahir & Co.	52-19-05	10230320130400115	250.00
54.	T/n. Rosidi Mustafa & Harryzan	56-93-09	10230320130400117	1,000.00
55.	T/n. R. Shankar Gandhi & Assoc.	53-149-04	10230320090400120	250.00
56.	T/n. A. Tanasekharan	53-328-05	10230320090400122	250.00
57.	T/n. Dass, Jainab & Assoc.	53-271-03	10230320090400123	250.00
58.	T/n. Lim Kean Siew & Co.	53-711-05	10230320090400126	250.00
59.	T/n. Shariful Azhar & Partners	76-279-09	10230320090400130	1,000.00
60.	Laila bt Osman	76-63-09	10230320090400131	500.00
61.	T/n. Ajmer Sandhu & Ong	53-400-06	10230320090400133	250.00
62.	T/n. Badruzzaman & Kamal	76-265-09	10230320090400134	1,000.00
63.	T/n. Thomas, Bala & Assoc.	53-326-06	10230320090400137	250.00
64.	T/n. Ajmer, Sandhu & Ong	53-709-06	10230320090400138	250.00
65.	T/n. Murali & Assoc.	53-686-05	10230320090400139	250.00
66.	T/n. Jahara Radzi & Partners	76-113-09	10230320090400140	1,000.00
67.	T/n. Thomas, Bala & Assoc.	53-936-06	10230320090400141	250.00
68.	T/n. Ajmer, Sandhu & Ong	53-496-05	10230320090400144	250.00
69.	T/n. Gurmit Paramjit & Co.	53-507-05	10230320090400146	250.00
70.	T/n. Manoveera & Co.	53-188-05	10230320090400148	250.00
71.	T/n. Thomas, Bala & Assoc.	53-884-06	10230320130400151	250.00
			JUMLAH	36,650.00

**No. 279.****PEMBERITAHUAN WANG DEPOSIT YANG TIDAK DITUNTUT**

Bahawa adalah wang-wang pertaruhan yang tersebut di bawah ini telah ditinggal dan tidak dituntut selama lebih daripada sepuluh (10) tahun di dalam Mahkamah Majistret Sik, Daerah Sik, Negeri Kedah Darul Aman. Ini diberitahu jika sekiranya tidak dituntut balik wang-wang pertaruhan tersebut itu di dalam tempoh tiga (3) bulan daripada tarikh Kenyataan ini disiarkan, maka wang-wang pertaruhan itu akan dikreditkan ke Akaun Hasil Kerajaan Persekutuan.

Bil.	No. Akaun Pendeposit	Nama Pendeposit	No. Kes	Tarikh Deposit	No. Resit	Amaun Deposit (RM)
1.	1/08	Bank Kerjasama Rakyat (M) Bhd.	76-02-08/2008	23-11-2008	CAS297565	1,000.00

MOHD IZMI BIN IBRAHIM  
*Majistret*  
*Mahkamah Majistret Sik*  
*Kedah*

Hakcipta Pencetak (H)

PERCETAKAN NASIONAL MALAYSIA BERHAD

Semua Hak Terpelihara. Tiada mana-mana bahagian jua daripada penerbitan ini boleh diterbitkan semula atau disimpan di dalam bentuk yang boleh diperolehi semula atau disiarkan dalam sebarang bentuk dengan apa jua cara elektronik, mekanikal, fotokopi, rakaman dan/atau sebaliknya tanpa mendapat izin daripada Percetakan Nasional Malaysia Berhad (Pencetak kepada Kerajaan Malaysia yang dilantik).



DICETAK OLEH  
PERCETAKAN NASIONAL MALAYSIA BERHAD  
CAWANGAN ALOR SETAR  
BAGI PIHAK DAN DENGAN PERINTAH KERAJAAN MALAYSIA