



NEGERI KEDAH DARUL AMAN

Warta Kerajaan

DITERBITKAN DENGAN KUASA

GOVERNMENT OF KEDAH DARUL AMAN GAZETTE

PUBLISHED BY AUTHORITY

Jil. 63

30hb Januari 2020

No. 3

ENAKMEN 29 (ENAKMEN SIMPANAN MELAYU 1930)

ENACTMENT 29 (MALAY RESERVATIONS ENACTMENT 1930)

No. 67.

PEMBATALAN DI BAWAH PERENGGAN 4(b)

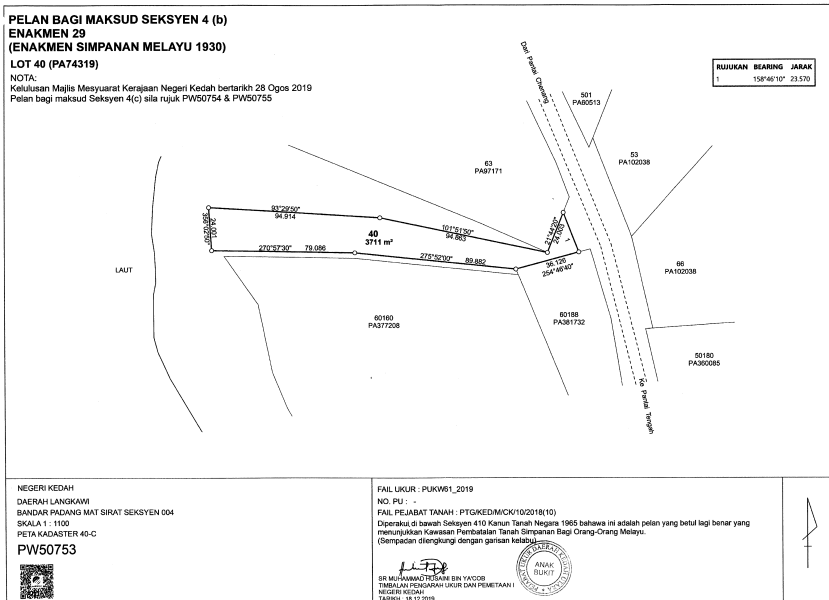
REVOCATION UNDER PARAGRAPH 4(b)

Pada menjalankan kuasa yang diberi oleh perenggan 4(b) Enakmen 29 (Enakmen Simpanan Melayu 1930) maka inilah Raja dalam Mesyuarat membatalkan pengisytiharan Tanah Simpanan Bagi Orang-orang Melayu di dalam Bandar Padang Mat Sirat, Seksyen 004, Daerah Langkawi, Kedah Darul Aman, dalam *Warta Kerajaan Kedah* No. 46 Jilid 9 bertarikh 4 April 1933 sebagai Kenyataan No. 1180 setakat yang berkenaan dengan tanah yang tersebut dalam Jadual di bawah ini dan dipetakan di atas Peta No. P.W. 50753 yang disimpan di Pejabat Pengarah Ukur dan Pemetaan, Kulim, Kedah Darul Aman.

In exercise of the power conferred by paragraph 4(b) of Enactment 29 (Malay Reservations Enactment 1930) the Ruler in Council hereby revorks the declaration of Malay Reservation in Bandar Padang Mat Sirat, Seksyen 004, District of Langkawi, Kedah Darul Aman, published in the *Kedah Government Gazette* No. 46 Volume 9 dated 4 April 1933 as Notification No. 1180 in so far as at relates to the land described in the Schedule hereto and delicated upon P.W. 50753 deposited in the Office of the Director of Survey, Kulim, Kedah Darul Aman.

JADUAL/SCHEDULE

Bandar—Padang Mat Sirat, Seksyen 004. Daerah—Langkawi. Hakmilik—P.M.
17, Lot 40, Seksyen 4, P.W. 50753. Keluasan—3711 meter persegi.



Bertarikh

Dated

[PSU(K): 1143-1440; PTG/Ked./M/CK/10/2018]

NASRUN BIN DATO' MOHD SHERIFF
*Setiausaha Majlis Mesyuarat Kerajaan
Kedah/
Secretary State Executive Council
Kedah*

No. 68.

DIPERMASUKAN DI BAWAH PERENGGAN 4(c)

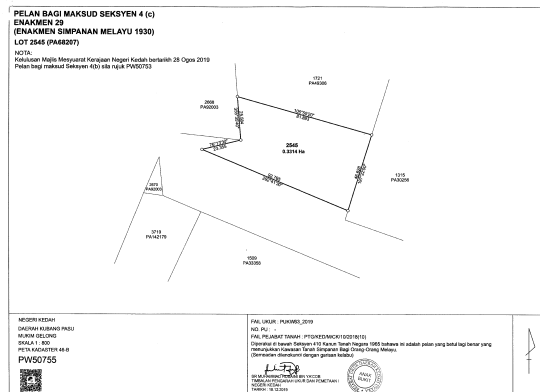
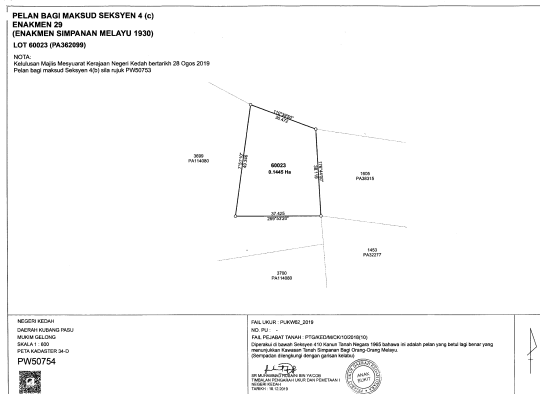
REINCLUSION UNDER PARAGRAPH 4(c)

Pada menjalankan kuasa yang diberi oleh perenggan 4(c) Enakmen 29 (Enakmen Simpanan Melayu 1930) maka inilah Raja dalam Majlis Mesyuarat mengisytiharkan tanah yang tersebut dalam Mukim Gelong, Daerah Kubang Pasu, Kedah Darul Aman setakat yang berkenaan seperti Jadual di bawah dan dipetakan di atas P.W. 50754 dan P.W. 50755 yang disimpan di Pejabat Pengarah Ukur dan Pemetaan, Kulim, Kedah Darul Aman dipermasukkan menjadi Tanah Simpanan Bagi Orang-orang Melayu.

In exercise of the power conferred by paragraph 4(c) of Enactment 29 (Malay Reservations Enactment 1930) the Ruler in Council hereby declares that the land in the Mukim Gelong, District of Kubang Pasu, Kedah Darul Aman in so far as it relates to the land Schedule hereto and delineated upon P.W. 50754 and P.W. 50755 deposited in the Office of the Director of Survey, Kulim, Kedah Darul Aman to be included as land in Malay Reservation.

Mukim—Gelong. Daerah—Kubang Pasu.

Hakmilik	Keluasan
	Hektar
P.M. 147, Lot 60023 P.W. 50754	0.1445
P.M. 27, LOT 2545 P.W. 50755	0.3314



Bertarikh

Dated

[PSU(K): 1143-1440; PTG/Ked./M/CK/10/2018]

NASRUN BIN DATO' MOHD SHERIFF
*Setiausaha Majlis Mesyuarat Kerajaan
 Kedah/
 Secretary State Executive Council
 Kedah*

KANUN TANAH NEGARA
(Akta 56 tahun 1965)

NATIONAL LAND CODE
(Act 56 of 1965)

No. 69.

(Seksyen 27)

NOTIS MENGENAI SIASATAN

(Section 27)

NOTICE OF ENQUIRY

Satu siasatan akan diadakan di Pejabat Tanah Yan, pada hari Ahad bersamaan 9 Februari 2020 pada jam 10.00 pagi berkenaan dengan perkara yang berikut:

Tunggakan Sewa mengikut Seksyen 94 Kanun Tanah Negara.

Sesiapa jua yang ada apa-apa kepentingan dalam perkara ini atau yang hendak membuat apa-apa tuntutan, bantahan atau lain-lain permintaan hendaklah hadir di tempat dan pada waktu yang dinyatakan itu dan hendaklah bersedia memberi keterangan lisan dan mengemukakan apa-apa keterangan suratan yang ada dalam miliknya.

Mana-mana orang tersebut boleh dibantu dalam siasatan itu oleh seorang peguambela dan peguamcara.

Mana-mana orang tersebut boleh membuat permohonan, dengan surat berdaftar, untuk penangguhan atau pertukaran tempat, dengan menyatakan:

- (a) sebab-sebab mengapa penangguhan atau pertukaran itu diminta; dan
- (b) sifat dan isi keterangan yang dia mencadang diberi atau dikemukakan.

TAMBAHAN

Kepada:

1. Kepada Bumikristal Sdn. Bhd. yang beralamat di 140, Ground Flor, Jalan Kelab Cinta Sayang, 08000 Sungai Petani, Kedah Darul Aman.

Saya ada sebab mempercayai bahawa kamu ada kepentingan dalam hal perkara siasatan ini.

Ambil perhatian bahawa jika kamu tidak hadir pada masa dan di tempat yang dinyatakan maka siasatan itu akan diterus dan disempurnakan dalam ketidakhadiran kamu.

An enquiry will be held at Pejabat Tanah Yan, on Sunday the 9 February 2020 at 10.00 a.m. hours in respect of the following matter:

Arrears of rent under Section 94 of the National Land Code.

Any person who has any interest in this matter or wishes to make any claim, objection or other submission should attend at the place and at the time specified and be prepared to give oral evidence and to produce any documentary evidence he may possess.

Any such person may be assisted at the enquiry by an advocate and solicitor.

Any such person may, by registered letter, apply for postponement or for a change of venue, stating:

- (a) the reason for which such postponement or change is sought; and
- (b) the nature and substance of the evidence which he proposes to give or adduce.

SUPPLEMENT

To:

1. To Bumikristal Sdn. Bhd. of 140, Ground Floor, Jalan Kelab Cinta Sayang, 08000 Sungai Petani, Kedah Darul Aman.

I have reason to believe that you are interested in the subject-matter of this enquiry.

Take notice that if you fail to make due appearance at the time and place specified the enquiry may proceed and be completed in your absence.

JADUAL/SCHEDULE

Bil./ No.	Bandar/ Town	No. Lot/P.T./ Lot/L.O. No.	No. Hakmilik/ No. of Title	Perihal/ Description
1.	Bandar Guar Chempedak	P.T. 801	H.S.D. 1186	373.4702 meter persegi/ rumah berkembar
2.	Bandar Guar Chempedak	Lot 1024 Seksyen 2	GRN 99458	250 meter persegi/ rumah berderet
3.	Bandar Guar Chempedak	P.T. 842	H.S.D. 843	188.1287 meter persegi/ tapak pencawang elektrik

Bertarikh 5 Januari 2020

Dated 5 January 2020

[PSU(K) 946-1379 Jld. 225; PTY(E) S-10/2010 (Jilid 2)]

HAJI HAKIM ARIFF BIN MD. NOOR
*Pentadbir Tanah Yan
 Kedah/
 Land Administrator Yan
 Kedah*

No. 70.

PERISYTIHARAN DI BAWAH SEKSYEN 62
SIMPANAN TANAH BAGI PENGGUNAAN AM

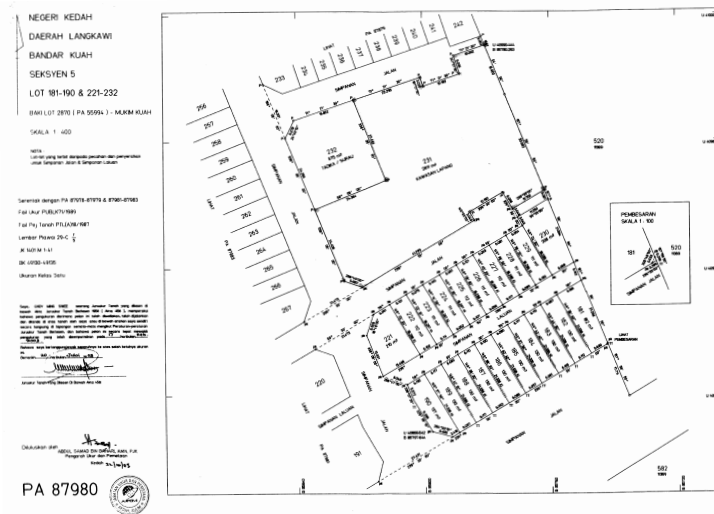
DECLARATION UNDER SECTION 62
RESERVATION OF LAND FOR PUBLIC PURPOSE

Pada menjalankan kuasa yang diberikan oleh seksyen 62 Kanun Tanah Negara, maka inilah Pihak Berkuasa Negeri mengisytiharkan bahawa lengkongan yang tersebut di dalam Jadual di bawah ini dan dipetakan di atas Peta Pejabat Ukur dan Pemetaan No. P.A. 87980 yang disimpan di Pejabat Pengarah Ukur dan Pemetaan, Negeri Kedah Darul Aman dikehendaki bagi maksud penggunaan am iaitu “Kawasan Lapang” dan diisytiharkan Setiausaha Kerajaan Negeri Kedah Darul Aman sebagai Pegawai Pengawal.

In exercise of the powers conferred by section 62 of the National Land Code, the State Authority hereby declares that the land described in the Schedule hereto and delineated upon Certified Plan No. P.A. 87980 deposited in the Office of the Director of Survey Kedah Darul Aman is reserved for public purpose namely “Open Space” and to be controlled by State Secretary Kedah Darul Aman.

JADUAL/SCHEDULE

Bandar—Kuah, Seksyen 5. Daerah—Langkawi. Lot—231 (Kawasan Lapang).
Keluasan—2811 meter persegi. No. Pelan Akui—87980.



Bertarikh

Dated

[PSU(K): 126/1408/A; PTG/Ked./A/67/1987]

NASRUN BIN DATO' MOHD SHERIFF
*Setiausaha Majlis Mesyuarat Kerajaan
Kedah/
Secretary State Executive Council
Kedah*

No. 71.

PERISYTIHARAN DI BAWAH SEKSYEN 62
SIMPANAN TANAH BAGI PENGGUNAAN AM

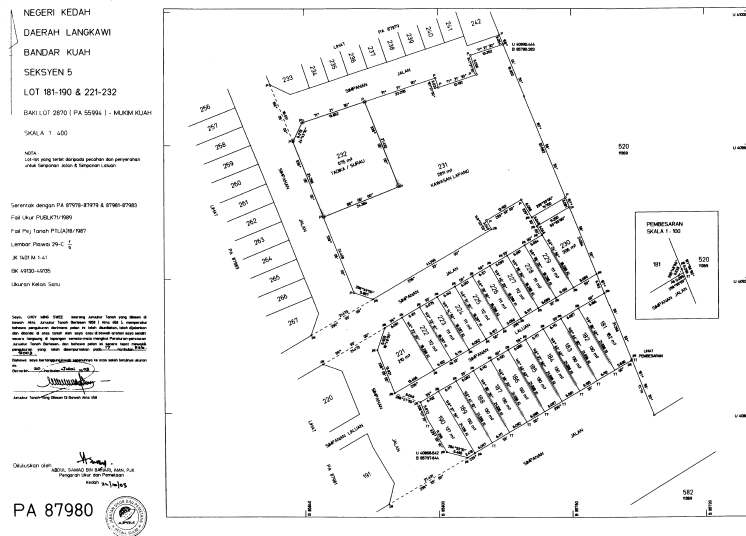
DECLARATION UNDER SECTION 62
RESERVATION OF LAND FOR PUBLIC PURPOSE

Pada menjalankan kuasa yang diberikan oleh seksyen 62 Kanun Tanah Negara, maka inilah Pihak Berkuasa Negeri mengisytiharkan bahawa lengkongan yang tersebut di dalam Jadual di bawah ini dan dipetakan di atas Peta Pejabat Ukur dan Pemetaan No. P.A. 87980 yang disimpan di Pejabat Pengarah Ukur dan Pemetaan, Negeri Kedah Darul Aman dikehendaki bagi maksud penggunaan am iaitu “Tadika/Surau” dan diisytiharkan Setiausaha Kerajaan Negeri Kedah Darul Aman sebagai Pegawai Pengawal.

In exercise of the powers conferred by section 62 of the National Land Code, the State Authority hereby declares that the land described in the Schedule hereto and delineated upon Certified Plan No. P.A. 87980 deposited in the Office of the Director of Survey Kedah Darul Aman is reserved for public purpose namely “Tadika/Surau” and to be controlled by State Secretary Kedah Darul Aman.

JADUAL/SCHEDULE

Bandar—Kuah, Seksyen 5. Daerah—Langkawi. Lot—232 (Tadika/Surau).
Keluasan—675 meter persegi. No. Pelan Akui—87980.



Bertarikh

Dated

[PSU(K): 126/1408/A; PTG/Ked./A/67/1987]

NASRUN BIN DATO' MOHD SHERIFF
*Setiausaha Majlis Mesyuarat Kerajaan
Kedah/
Secretary State Executive Council
Kedah*

No. 72.

PERISYTIHARAN DI BAWAH SEKSYEN 62
SIMPANAN TANAH BAGI PENGGUNAAN AM

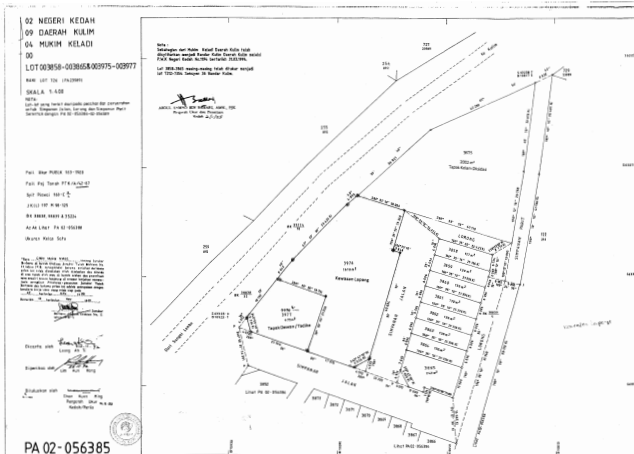
DECLARATION UNDER SECTION 62
RESERVATION OF LAND FOR PUBLIC PURPOSE

Pada menjalankan kuasa yang diberikan oleh seksyen 62 Kanun Tanah Negara, maka inilah Pihak Berkuasa Negeri mengisytiharkan bahawa lengkongan yang tersebut di dalam Jadual di bawah ini dan dipetakan di atas Peta Pejabat Ukur dan Pemetaan No. P.A. 02-056385 yang disimpan di Pejabat Pengarah Ukur dan Pemetaan, Negeri Kedah Darul Aman dikehendaki bagi maksud penggunaan am iaitu “Kawasan Lapang, Tapak Dewan/Tadika” dan diisytiharkan Setiausaha Kerajaan Negeri Kedah Darul Aman sebagai Pegawai Pengawal.

In exercise of the powers conferred by section 62 of the National Land Code, the State Authority hereby declares that the land described in the Schedule hereto and delineated upon Certified Plan No. P.A. 02-056385 deposited in the Office of the Director of Survey Kedah Darul Aman is reserved for public purpose namely “Kawasan Lapang, Tapak Dewan/Tadika” and to be controlled by State Secretary Kedah Darul Aman.

Mukim—Keladi. Daerah—Kulim.

Lot	Keluasan Meter Persegi	No. Pelan Akui
3976 (Kawasan Lapang)	1618	02-056385
3977 (Tapak Dewan/Tadika)	473	02-056385



Bertarikh

Dated

[PSU(K): 514/1407; PTG/Ked./A/102/1987]

NASRUN BIN DATO' MOHD SHERIFF
*Setiausaha Majlis Mesyuarat Kerajaan
Kedah/
Secretary State Executive Council
Kedah*

No. 73.

PERISYTIHARAN DI BAWAH SEKSYEN 62
SIMPANAN TANAH BAGI PENGGUNAAN AM

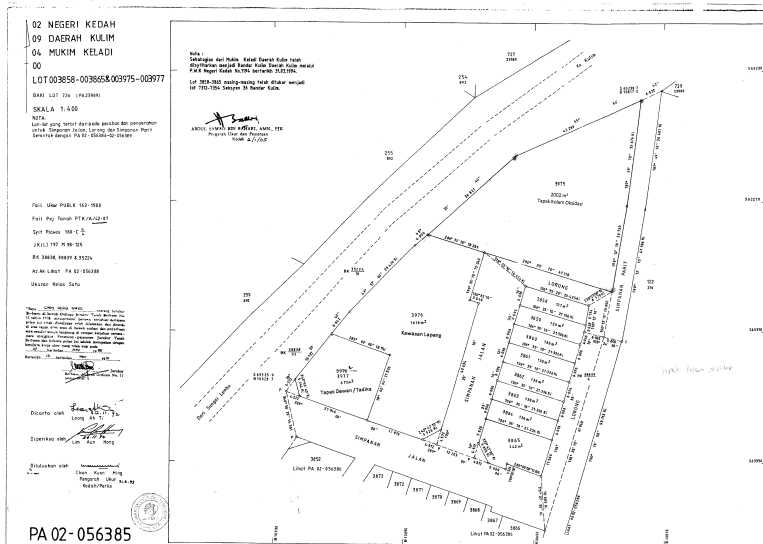
DECLARATION UNDER SECTION 62
RESERVATION OF LAND FOR PUBLIC PURPOSE

Pada menjalankan kuasa yang diberikan oleh seksyen 62 Kanun Tanah Negara, maka inilah Pihak Berkuasa Negeri mengisytiharkan bahawa lengkongan yang tersebut di dalam Jadual di bawah ini dan dipetakan di atas Peta Pejabat Ukur dan Pemetaan No. P.A. 02-056385 yang disimpan di Pejabat Pengarah Ukur dan Pemetaan, Negeri Kedah Darul Aman dikehendaki bagi maksud penggunaan am iaitu “Tapak Kolam Oksidasi” dan diisytiharkan Pesuruhjaya Tanah Persekutuan sebagai Pegawai Pengawal.

In exercise of the powers conferred by section 62 of the National Land Code, the State Authority hereby declares that the land described in the Schedule hereto and delineated upon Certified Plan No. P.A. 02-056385 deposited in the Office of the Director of Survey Kedah Darul Aman is reserved for public purpose namely “Tapak Kolam Oksidasi” and to be controlled by Federal Land Commissionary.

JADUAL/SCHEDULE

Mukim—Keladi. Daerah—Kulim. Lot—3975 (Tapak Kolam Oksidasi).
Keluasan—2002 meter persegi. No. Pelan Akui—02-056385.



Bertarikh
Dated
[PSU(K): 541-1407; PTG/Ked./A/102/1987]

NASRUN BIN DATO' MOHD SHERIFF
Setiausaha Majlis Mesyuarat Kerajaan
Kedah/
Secretary State Executive Council
Kedah

No. 74.

PERISYTIHARAN DI BAWAH SEKSYEN 62
SIMPANAN TANAH BAGI PENGGUNAAN AM

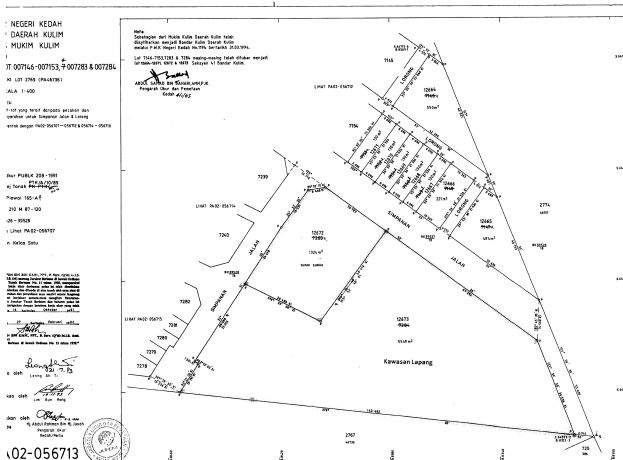
DECLARATION UNDER SECTION 62
RESERVATION OF LAND FOR PUBLIC PURPOSE

Pada menjalankan kuasa yang diberikan oleh seksyen 62 Kanun Tanah Negara, maka inilah Pihak Berkuasa Negeri mengisytiharkan bahawa lengkongan yang tersebut di dalam Jadual di bawah ini dan dipetakan di atas Peta Pejabat Ukur dan Pemetaan No. P.A. 02-056713 yang disimpan di Pejabat Pengarah Ukur dan Pemetaan, Negeri Kedah Darul Aman dikehendaki bagi maksud penggunaan am iaitu “Kawasan Lapang/Tapak Surau” dan diisytiharkan Setiausaha Kerajaan Negeri Kedah Darul Aman sebagai Pegawai Pengawal.

In exercise of the powers conferred by section 62 of the National Land Code, the State Authority hereby declares that the land described in the Schedule hereto and delineated upon Certified Plan No. P.A. 02-056713 deposited in the Office of the Director of Survey Kedah Darul Aman is reserved for public purpose namely “Kawasan Lapang/Tapak Surau” and to be controlled by State Secretary Kedah Darul Aman.

Mukim—Kulim. Daerah—Kulim.

Lot	Keluasan Meter Persegi	No. Pelan Akui
12673 (Kawasan Lapang)	5549	02-056713
12672 (Tapak Surau)	1324	02-056713



Bertarikh

Dated

[PSU(K): 432/1409; PTG/Ked./A/25/1989]

NASRUN BIN DATO' MOHD SHERIFF
*Setiausaha Majlis Mesyuarat Kerajaan
Kedah/
Secretary State Executive Council
Kedah*

No. 75.

PERISYTIHARAN DI BAWAH SEKSYEN 62
SIMPANAN TANAH BAGI PENGGUNAAN AM

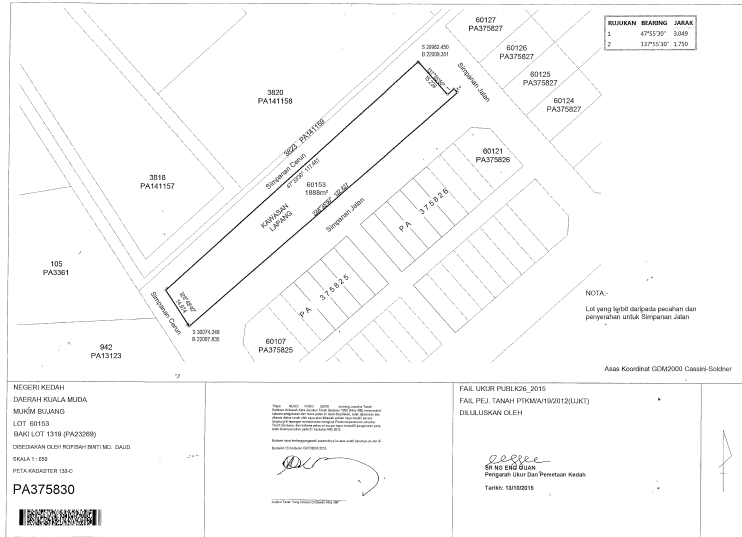
DECLARATION UNDER SECTION 62
RESERVATION OF LAND FOR PUBLIC PURPOSE

Pada menjalankan kuasa yang diberikan oleh seksyen 62 Kanun Tanah Negara, maka inilah Pihak Berkuasa Negeri mengisytiharkan bahawa lengkungan yang tersebut di dalam Jadual di bawah ini dan dipetakan di atas Peta Pejabat Ukur dan Pemetaan No. P.A. 375830 yang disimpan di Pejabat Pengarah Ukur dan Pemetaan, Negeri Kedah Darul Aman dikehendaki bagi maksud penggunaan am iaitu “Kawasan Lapang” dan diisytiharkan Setiausaha Kerajaan Negeri Kedah Darul Aman sebagai Pegawai Pengawal.

In exercise of the powers conferred by section 62 of the National Land Code, the State Authority hereby declares that the land described in the Schedule hereto and delineated upon Certified Plan No. P.A. 375830 deposited in the Office of the Director of Survey Kedah Darul Aman is reserved for public purpose namely “Open Space” and to be controlled by State Secretary Kedah Darul Aman.

JADUAL/SCHEDULE

Mukim—Bujang. Daerah—Kuala Muda. Lot—60153 (Kawasan Lapang).
Keluasan—1888 meter persegi. No. Pelan Akui—375830.



Bertarikh

Dated

[PSU(K): 295-1434; PTG/Ked./A/3/2014]

NASRUN BIN DATO' MOHD SHERIFF
Setiausaha Majlis Mesyuarat Kerajaan
Kedah/
Secretary State Executive Council
Kedah

No. 76.

PERISYTIHARAN DI BAWAH SEKSYEN 62
SIMPANAN TANAH BAGI PENGGUNAAN AM


DECLARATION UNDER SECTION 62
RESERVATION OF LAND FOR PUBLIC PURPOSE

Pada menjalankan kuasa yang diberikan oleh seksyen 62 Kanun Tanah Negara, maka inilah Pihak Berkuasa Negeri mengisytiharkan bahawa lengkongan yang tersebut di dalam Jadual di bawah ini dan dipetakan di atas Peta Pejabat Ukur dan Pemetaan No. P.A. 113090 yang disimpan di Pejabat Pengarah Ukur dan Pemetaan, Negeri Kedah Darul Aman dikehendaki bagi maksud penggunaan am iaitu “Kawasan Lapang” dan diisytiharkan Setiausaha Kerajaan Negeri Kedah Darul Aman sebagai Pegawai Pengawal.

In exercise of the powers conferred by section 62 of the National Land Code, the State Authority hereby declares that the land described in the Schedule hereto and delineated upon Certified Plan No. P.A. 113090 deposited in the Office of the Director of Survey Kedah Darul Aman is reserved for public purpose namely “Kawasan Lapang” and to be controlled by State Secretary Kedah Darul Aman.

Bandar—Pokok Sena, Seksyen 8. Daerah—Pokok Sena.

Lot	Keluasan Meter Persegi	No. Pelan Akui
2183 (Tapak Dewan)	420	113090
2184 (Tapak Tadika)	416	113090



Bertarikh

Dated

[PSU(K): 209-1425; PTG/Ked./A/32/2004]

NASRUN BIN DATO' MOHD SHERIFF
*Setiausaha Majlis Mesyuarat Kerajaan
Kedah/
Secretary State Executive Council
Kedah*

No. 77.

PERISYTIHARAN DI BAWAH SEKSYEN 62
SIMPANAN TANAH BAGI PENGGUNAAN AM

DECLARATION UNDER SECTION 62
RESERVATION OF LAND FOR PUBLIC PURPOSE

Pada menjalankan kuasa yang diberikan oleh seksyen 62 Kanun Tanah Negara, maka inilah Pihak Berkuasa Negeri mengisytiharkan bahawa lengkongan yang tersebut di dalam Jadual di bawah ini dan dipetakan di atas Peta Pejabat Ukur dan Pemetaan No. P.A. 70069 yang disimpan di Pejabat Pengarah Ukur dan Pemetaan, Negeri Kedah Darul Aman dikehendaki bagi maksud penggunaan am iaitu “Kawasan Lapang/Tapak Dewan” dan diisytiharkan Setiausaha Kerajaan Negeri Kedah Darul Aman sebagai Pegawai Pengawal.

In exercise of the powers conferred by section 62 of the National Land Code, the State Authority hereby declares that the land described in the Schedule hereto and delineated upon Certified Plan No. P.A. 70069 deposited in the Office of the Director of Survey Kedah Darul Aman is reserved for public purpose namely “Kawasan Lapang/Tapak Dewan” and to be controlled by State Secretary Kedah Darul Aman.

Bandar—Lunas, Seksyen 9. Daerah—Kulim.

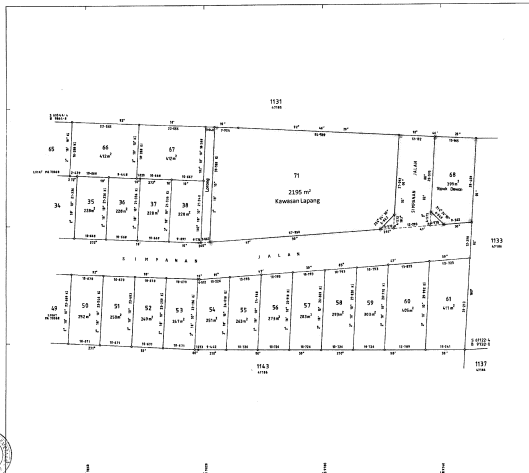
Lot	Keluasan Meter Persegi	No. Pelan Akui
71 (Kawasan Lapang)	2195	70069
68 (Tapak Dewan)	399	70069

NEGERI KEDAH
DAERAH KULIM
BANDAR LUNAS
SEKSYEN 9
LOT 35-38, 50-61, 66-68 & 71
RUKU 122 (PA 57014)
SKALA 1:5000

NOTA:
1. LOT 35, 36, 37, 38, 50, 51, 52, 53, 54, 55, 56, 57, 58, 59, 60, 61, 62, 63, 64, 65, 66, 67, 68, 69, 70, 71, 72, 73, 74, 75, 76, 77, 78, 79, 80, 81, 82, 83, 84, 85, 86, 87, 88, 89, 90, 91, 92, 93, 94, 95, 96, 97, 98, 99, 100, 101, 102, 103, 104, 105, 106, 107, 108, 109, 110, 111, 112, 113, 114, 115, 116, 117, 118, 119, 120, 121, 122, 123, 124, 125, 126, 127, 128, 129, 130, 131, 132, 133, 134, 135, 136, 137, 138, 139, 140, 141, 142, 143, 144, 145, 146, 147, 148, 149, 150, 151, 152, 153, 154, 155, 156, 157, 158, 159, 160, 161, 162, 163, 164, 165, 166, 167, 168, 169, 170, 171, 172, 173, 174, 175, 176, 177, 178, 179, 180, 181, 182, 183, 184, 185, 186, 187, 188, 189, 190, 191, 192, 193, 194, 195, 196, 197, 198, 199, 200, 201, 202, 203, 204, 205, 206, 207, 208, 209, 210, 211, 212, 213, 214, 215, 216, 217, 218, 219, 220, 221, 222, 223, 224, 225, 226, 227, 228, 229, 230, 231, 232, 233, 234, 235, 236, 237, 238, 239, 240, 241, 242, 243, 244, 245, 246, 247, 248, 249, 250, 251, 252, 253, 254, 255, 256, 257, 258, 259, 260, 261, 262, 263, 264, 265, 266, 267, 268, 269, 270, 271, 272, 273, 274, 275, 276, 277, 278, 279, 280, 281, 282, 283, 284, 285, 286, 287, 288, 289, 290, 291, 292, 293, 294, 295, 296, 297, 298, 299, 300, 301, 302, 303, 304, 305, 306, 307, 308, 309, 310, 311, 312, 313, 314, 315, 316, 317, 318, 319, 320, 321, 322, 323, 324, 325, 326, 327, 328, 329, 330, 331, 332, 333, 334, 335, 336, 337, 338, 339, 340, 341, 342, 343, 344, 345, 346, 347, 348, 349, 350, 351, 352, 353, 354, 355, 356, 357, 358, 359, 360, 361, 362, 363, 364, 365, 366, 367, 368, 369, 370, 371, 372, 373, 374, 375, 376, 377, 378, 379, 380, 381, 382, 383, 384, 385, 386, 387, 388, 389, 390, 391, 392, 393, 394, 395, 396, 397, 398, 399, 400, 401, 402, 403, 404, 405, 406, 407, 408, 409, 410, 411, 412, 413, 414, 415, 416, 417, 418, 419, 420, 421, 422, 423, 424, 425, 426, 427, 428, 429, 430, 431, 432, 433, 434, 435, 436, 437, 438, 439, 440, 441, 442, 443, 444, 445, 446, 447, 448, 449, 450, 451, 452, 453, 454, 455, 456, 457, 458, 459, 460, 461, 462, 463, 464, 465, 466, 467, 468, 469, 470, 471, 472, 473, 474, 475, 476, 477, 478, 479, 480, 481, 482, 483, 484, 485, 486, 487, 488, 489, 490, 491, 492, 493, 494, 495, 496, 497, 498, 499, 500, 501, 502, 503, 504, 505, 506, 507, 508, 509, 510, 511, 512, 513, 514, 515, 516, 517, 518, 519, 520, 521, 522, 523, 524, 525, 526, 527, 528, 529, 530, 531, 532, 533, 534, 535, 536, 537, 538, 539, 540, 541, 542, 543, 544, 545, 546, 547, 548, 549, 550, 551, 552, 553, 554, 555, 556, 557, 558, 559, 560, 561, 562, 563, 564, 565, 566, 567, 568, 569, 570, 571, 572, 573, 574, 575, 576, 577, 578, 579, 580, 581, 582, 583, 584, 585, 586, 587, 588, 589, 590, 591, 592, 593, 594, 595, 596, 597, 598, 599, 600, 601, 602, 603, 604, 605, 606, 607, 608, 609, 610, 611, 612, 613, 614, 615, 616, 617, 618, 619, 620, 621, 622, 623, 624, 625, 626, 627, 628, 629, 630, 631, 632, 633, 634, 635, 636, 637, 638, 639, 640, 641, 642, 643, 644, 645, 646, 647, 648, 649, 650, 651, 652, 653, 654, 655, 656, 657, 658, 659, 660, 661, 662, 663, 664, 665, 666, 667, 668, 669, 670, 671, 672, 673, 674, 675, 676, 677, 678, 679, 680, 681, 682, 683, 684, 685, 686, 687, 688, 689, 690, 691, 692, 693, 694, 695, 696, 697, 698, 699, 700, 701, 702, 703, 704, 705, 706, 707, 708, 709, 710, 711, 712, 713, 714, 715, 716, 717, 718, 719, 720, 721, 722, 723, 724, 725, 726, 727, 728, 729, 730, 731, 732, 733, 734, 735, 736, 737, 738, 739, 740, 741, 742, 743, 744, 745, 746, 747, 748, 749, 750, 751, 752, 753, 754, 755, 756, 757, 758, 759, 760, 761, 762, 763, 764, 765, 766, 767, 768, 769, 770, 771, 772, 773, 774, 775, 776, 777, 778, 779, 780, 781, 782, 783, 784, 785, 786, 787, 788, 789, 790, 791, 792, 793, 794, 795, 796, 797, 798, 799, 800, 801, 802, 803, 804, 805, 806, 807, 808, 809, 810, 811, 812, 813, 814, 815, 816, 817, 818, 819, 820, 821, 822, 823, 824, 825, 826, 827, 828, 829, 830, 831, 832, 833, 834, 835, 836, 837, 838, 839, 840, 841, 842, 843, 844, 845, 846, 847, 848, 849, 850, 851, 852, 853, 854, 855, 856, 857, 858, 859, 860, 861, 862, 863, 864, 865, 866, 867, 868, 869, 870, 871, 872, 873, 874, 875, 876, 877, 878, 879, 880, 881, 882, 883, 884, 885, 886, 887, 888, 889, 890, 891, 892, 893, 894, 895, 896, 897, 898, 899, 900, 901, 902, 903, 904, 905, 906, 907, 908, 909, 910, 911, 912, 913, 914, 915, 916, 917, 918, 919, 920, 921, 922, 923, 924, 925, 926, 927, 928, 929, 930, 931, 932, 933, 934, 935, 936, 937, 938, 939, 940, 941, 942, 943, 944, 945, 946, 947, 948, 949, 950, 951, 952, 953, 954, 955, 956, 957, 958, 959, 960, 961, 962, 963, 964, 965, 966, 967, 968, 969, 970, 971, 972, 973, 974, 975, 976, 977, 978, 979, 980, 981, 982, 983, 984, 985, 986, 987, 988, 989, 990, 991, 992, 993, 994, 995, 996, 997, 998, 999, 1000.

Lot 35-38, 50-61, 66-68 & 71
RUKU 122 (PA 57014)
SKALA 1:5000

PA 70069



Bertarikh

Dated

[PSU(K): 640/1413/A; PTG/Ked./A/30/1993]

NASRUN BIN DATO' MOHD SHERIFF
Setiausaha Majlis Mesyuarat Kerajaan
Kedah/
Secretary State Executive Council
Kedah

No. 78.

PERISYTIHARAN DI BAWAH SEKSYEN 62
SIMPANAN TANAH BAGI PENGGUNAAN AM

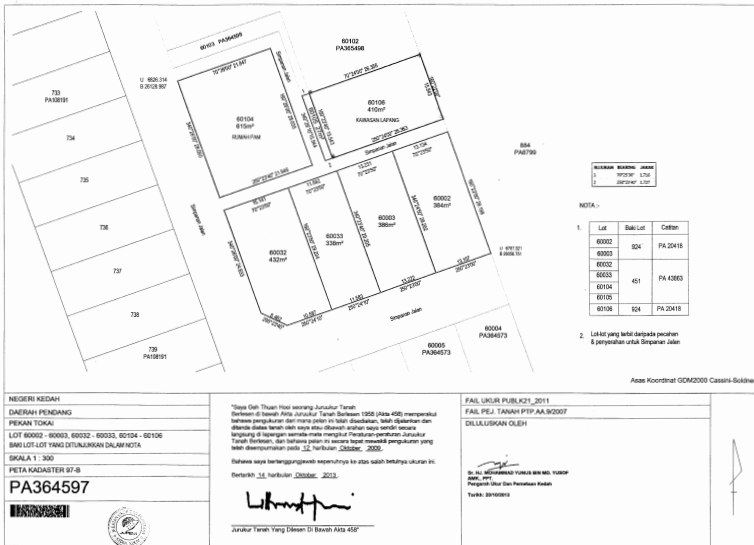
DECLARATION UNDER SECTION 62
RESERVATION OF LAND FOR PUBLIC PURPOSE

Pada menjalankan kuasa yang diberikan oleh seksyen 62 Kanun Tanah Negara, maka inilah Pihak Berkuasa Negeri mengisytiharkan bahawa lengkongan yang tersebut di dalam Jadual di bawah ini dan dipetakan di atas Peta Pejabat Ukur dan Pemetaan No. P.A. 364597 yang disimpan di Pejabat Pengarah Ukur dan Pemetaan, Negeri Kedah Darul Aman dikehendaki bagi maksud penggunaan am iaitu “Kawasan Lapang” dan diisytiharkan Setiausaha Kerajaan Negeri Kedah Darul Aman sebagai Pegawai Pengawal.

In exercise of the powers conferred by section 62 of the National Land Code, the State Authority hereby declares that the land described in the Schedule hereto and delineated upon Certified Plan No. P.A. 364597 deposited in the Office of the Director of Survey Kedah Darul Aman is reserved for public purpose namely “Open Space” and to be controlled by State Secretary Kedah Darul Aman.

JADUAL/SCHEDULE

Pekan—Tokai. Daerah—Pendang. Lot—60106 (Kawasan Lapang). Keluasan—410 meter persegi. No. Pelan Akui—364597.



Bertarikh

Dated

[PSU(K): 556-1428; PTG/Ked./A/136/2007]

NASRUN BIN DATO’ MOHD SHERIFF
Setiausaha Majlis Mesyuarat Kerajaan
Kedah/
Secretary State Executive Council
Kedah

No. 79.

(Seksyen 130)

NOTIS PERKEMBALIAN KEPADA KERAJAAN

(Section 130)

NOTICE OF REVERSION TO THE STATE

Bahawasanya, menurut peruntukan-peruntukan seksyen 100, Kanun Tanah Negara, tanah yang dijadualkan di bawah ini telah dengan jalan perintah diisytiharkan dilucuthak kepada Pihak Berkuasa Negeri.

Notis adalah dengan ini diberi bahawa perlucuthakan tersebut telah berkuat kuasa pada hari ini dan bahawa, oleh kerana tanah itu menjadi kepunyaan Pihak Berkuasa Negeri—

- (a) apa-apa jua hakmilik atau kepentingan atas tanah itu yang dahulunya ada atau yang boleh timbul adalah dipadamkan; dan
- (b) dokumen hakmilik keluaran bagi tanah itu adalah tidak sah dan boleh dirampas oleh Kerajaan.

Whereas, pursuant to the provisions of section 100, of the National Land Code, the land scheduled below has by order been declared forfeit to the State Authority.

Notice is hereby given that such forfeiture has this day taken effect and that, in consequence of its vesting in the State Authority—

- (a) any title or interest in the land heretofore subsisting or capable of arising is extinguished; and
- (b) the issue document of title to the land is void and is impoundable by the State.

JADUAL TANAH YANG DIRAMPAS/*SCHEDULE OF FORFEITED LAND*

Mukim/*Mukim*—Bandar Kepala Batas. No. Lot/*Lot No.*—2796. Jenis dan No. Hakmilik/*Description and No. of Title*—G.M. 1134. Luas/*Area*—244 meter persegi/*square metres*.

Bertarikh 23 Disember 2019

Dated 23 December 2019

[PSU(K) 946-1379 Jld. 225; PTKP/E/1/2019 Jld. 3(56)]

*Pentadbir Tanah Kubang Pasu
Pejabat Daerah dan Tanah Kubang Pasu
Kedah*

No. 80.

(Seksyen 130)

NOTIS PERKEMBALIAN KEPADA KERAJAAN

(Section 130)

NOTICE OF REVERSION TO THE STATE

Bahawasanya, menurut peruntukan-peruntukan seksyen 100, Kanun Tanah Negara, tanah yang dijadualkan di bawah ini telah dengan jalan perintah diisytiharkan dilucuthak kepada Pihak Berkuasa Negeri.

Notis adalah dengan ini diberi bahawa perlucuthakan tersebut telah berkuat kuasa pada hari ini dan bahawa, oleh kerana tanah itu menjadi kepunyaan Pihak Berkuasa Negeri—

- (a) apa-apa jua hakmilik atau kepentingan atas tanah itu yang dahulunya ada atau yang boleh timbul adalah dipadamkan; dan
- (b) dokumen hakmilik keluaran bagi tanah itu adalah tidak sah dan boleh dirampas oleh Kerajaan.

Whereas, pursuant to the provisions of section 100, of the National Land Code, the land scheduled below has by order been declared forfeit to the State Authority.

Notice is hereby given that such forfeiture has this day taken effect and that, in consequence of its vesting in the State Authority—

- (a) any title or interest in the land heretofore subsisting or capable of arising is extinguished; and
- (b) the issue document of title to the land is void and is impoundable by the State.

JADUAL TANAH YANG DIRAMPAS/*SCHEDULE OF FORFEITED LAND*

Mukim/Mukim—Naga. No. Lot/Lot No.—4664. Jenis dan No. Hakmilik/*Description and No. of Title*—G.M. 1570. Luas/Area—222 meter persegi/*square metres*.

Bertarikh 23 Disember 2019

Dated 23 December 2019

[PSU(K) 946-1379 Jld. 225; PTKP/E/1/2019 Jld. 3(57)]

*Pentadbir Tanah Kubang Pasu
Pejabat Daerah dan Tanah Kubang Pasu
Kedah*

No. 81.

(Seksyen 130)

NOTIS PERKEMBALIAN KEPADA KERAJAAN

(Section 130)

NOTICE OF REVERSION TO THE STATE

Bahawasanya, menurut peruntukan-peruntukan seksyen 100, Kanun Tanah Negara, tanah yang dijadualkan di bawah ini telah dengan jalan perintah diisytiharkan dilucuthak kepada Pihak Berkuasa Negeri.

Notis adalah dengan ini diberi bahawa perlucuthakan tersebut telah berkuat kuasa pada hari ini dan bahawa, oleh kerana tanah itu menjadi kepunyaan Pihak Berkuasa Negeri—

- (a) apa-apa jua hakmilik atau kepentingan atas tanah itu yang dahulunya ada atau yang boleh timbul adalah dipadamkan; dan
- (b) dokumen hakmilik keluaran bagi tanah itu adalah tidak sah dan boleh dirampas oleh Kerajaan.

Whereas, pursuant to the provisions of section 100, of the National Land Code, the land scheduled below has by order been declared forfeit to the State Authority.

Notice is hereby given that such forfeiture has this day taken effect and that, in consequence of its vesting in the State Authority—

- (a) any title or interest in the land heretofore subsisting or capable of arising is extinguished; and
- (b) the issue document of title to the land is void and is impoundable by the State.

JADUAL TANAH YANG DIRAMPAS/SCHEDULE OF FORFEITED LAND

Mukim/*Mukim*—Bandar Changloon. No. Lot/*Lot No.*—486. Jenis dan No. Hakmilik/*Description and No. of Title*—G.M. 2421. Luas/*Area*—197 meter persegi/*square metres*.

Bertarikh 23 Disember 2019

Dated 23 December 2019

[PSU(K) 946-1379 Jld. 225; PTKP/E/1/2019 Jld. 3(54)]

*Pentadbir Tanah Kubang Pasu
Pejabat Daerah dan Tanah Kubang Pasu
Kedah*

No. 82.

(Seksyen 130)

NOTIS PERKEMBALIAN KEPADA KERAJAAN

(Section 130)

NOTICE OF REVERSION TO THE STATE

Bahawasanya, menurut peruntukan-peruntukan seksyen 100, Kanun Tanah Negara, tanah yang dijadualkan di bawah ini telah dengan jalan perintah diisytiharkan dilucuthak kepada Pihak Berkuasa Negeri.

Notis adalah dengan ini diberi bahawa perlucuthakan tersebut telah berkuat kuasa pada hari ini dan bahawa, oleh kerana tanah itu menjadi kepunyaan Pihak Berkuasa Negeri—

- (a) apa-apa jua hakmilik atau kepentingan atas tanah itu yang dahulunya ada atau yang boleh timbul adalah dipadamkan; dan
- (b) dokumen hakmilik keluaran bagi tanah itu adalah tidak sah dan boleh dirampas oleh Kerajaan.

Whereas, pursuant to the provisions of section 100, of the National Land Code, the land scheduled below has by order been declared forfeit to the State Authority.

Notice is hereby given that such forfeiture has this day taken effect and that, in consequence of its vesting in the State Authority—

- (a) any title or interest in the land heretofore subsisting or capable of arising is extinguished; and
- (b) the issue document of title to the land is void and is impoundable by the State.

JADUAL TANAH YANG DIRAMPAS/SCHEDULE OF FORFEITED LAND

Mukim/Mukim—Binjal. No. Lot/Lot No.—2312. Jenis dan No. Hakmilik/
*Description and No. of Title—G.M. 1652. Luas/Area—271 meter persegi/
square metres.*

Bertarikh 23 Disember 2019

Dated 23 December 2019

[PSU(K) 946-1379 Jld. 225; PTKP/E/1/2019 Jld. 3(55)]

*Pentadbir Tanah Kubang Pasu
Pejabat Daerah dan Tanah Kubang Pasu
Kedah*

No. 83.

(Seksyen 130)

NOTIS PERKEMBALIAN KEPADA KERAJAAN

(Section 130)

NOTICE OF REVERSION TO THE STATE

Bahawasanya, menurut peruntukan-peruntukan seksyen 100, Kanun Tanah Negara, tanah yang dijadualkan di bawah ini telah dengan jalan perintah diisytiharkan dilucuthak kepada Pihak Berkuasa Negeri.

Notis adalah dengan ini diberi bahawa perlucuthakan tersebut telah berkuat kuasa pada hari ini dan bahawa, oleh kerana tanah itu menjadi kepunyaan Pihak Berkuasa Negeri—

- (a) apa-apa jua hakmilik atau kepentingan atas tanah itu yang dahulunya ada atau yang boleh timbul adalah dipadamkan; dan
- (b) dokumen hakmilik keluaran bagi tanah itu adalah tidak sah dan boleh dirampas oleh Kerajaan.

Whereas, pursuant to the provisions of section 100, of the National Land Code, the land scheduled below has by order been declared forfeit to the State Authority.

Notice is hereby given that such forfeiture has this day taken effect and that, in consequence of its vesting in the State Authority—

- (a) any title or interest in the land heretofore subsisting or capable of arising is extinguished; and
- (b) the issue document of title to the land is void and is impoundable by the State.

JADUAL TANAH YANG DIRAMPAS/*SCHEDULE OF FORFEITED LAND*

Mukim/*Mukim*—Bandar Bukit Kayu Hitam. No. Lot/*Lot No.*—4035. Jenis dan No. Hakmilik/*Description and No. of Title*—P.N. 2942. Luas/*Area*—60410 meter persegi/*square metres*.

Bertarikh 23 Disember 2019

Dated 23 December 2019

[PSU(K) 946-1379 Jld. 225; PTKP/E/1/2019 Jld. 3(58)]

*Pentadbir Tanah Kubang Pasu
Pejabat Daerah dan Tanah Kubang Pasu
Kedah*

No. 84.

(Seksyen 168)

NOTIS BERKENAAN DENGAN CADANGAN HENDAK MENGELUARKAN
HAKMILIK SAMBUNGAN (ATAU SURATAN YANG DIKELUARKAN YANG
BAHARU SEBAGAI GANTINYA)

(Section 168)

NOTICE OF INTENTION TO ISSUE TITLE IN CONTINUATION
(OR NEW ISSUE DOCUMENT IN LIEU THEREOF)

Pada menjalankan kuasa yang diberikan oleh seksyen 168 Kanun Tanah Negara, notis adalah dengan ini diberi bahawa adalah dicadangkan hendak mengeluarkan hakmilik sambungan bagi tanah-tanah yang tersebut dalam Jadual di bawah ini kerana sebab-sebab yang berikut:

Hilang.

In exercise of the powers conferred by section 168 of the National Land Code, notice is hereby given that it is proposed to issue title in continuation to the lands described in the Schedule below for the following reasons:

Lost.

JADUAL/SCHEDULE

Bandar/Pekan/ Mukim	No. Lot/Bahagian dan No. Fail	Keluasan/Jenis dan No. Surat Hakmilik		
<i>Town/Village/ Mukim</i>	<i>Lot No./Share and File No.</i>	<i>Area/Description and No. of Title</i>	Hektar/ Hectares	G.M.
Jabi	2478 PTPS/B/39/2019 I.H	1.72	322	
Derang	119 PTPS/B/40/2019 I.H	0.926	1043	
Derang	554 PTPS/B/40/2019 I.H	0.3168	1171	

Bertarikh

Dated

[PSU(K) 946-1379 Jld. 225; PTPS/B/9/93 Jld. 2(93)]

*Pentadbir Tanah Pokok Sena
Kedah/
Land Administrator Pokok Sena
Kedah*

No. 85.

(Seksyen 168)

NOTIS BERKENAAN DENGAN CADANGAN HENDAK MENGELUARKAN
HAKMILIK SAMBUNGAN (ATAU SURATAN YANG DIKELUARKAN YANG
BAHARU SEBAGAI GANTINYA)

(Section 168)

NOTICE OF INTENTION TO ISSUE TITLE IN CONTINUATION
(OR NEW ISSUE DOCUMENT IN LIEU THEREOF)

Pada menjalankan kuasa yang diberikan oleh seksyen 168 Kanun Tanah Negara, notis adalah dengan ini diberi bahawa adalah dicadangkan hendak mengeluarkan surat hakmilik sambungan bagi tanah yang tersebut dalam Jadual di bawah:

In exercise of the powers conferred by section 168 of the National Land Code, notice is hereby given that it is proposed to issue title in continuation to the land described in the Schedule below:

JADUAL/SCHEDULE

Mukim/*Mukim*—Gelong. No. Lot/*Lot No.*—493. No. Fail/*File No.*—I/H 140/2019. Jenis dan Surat Hakmilik/*Description and No. of Title*—G.M. 816. Keluasan/*Area*—2.9194 hektar/*hectares*. Sebab-sebab/*Reasons*—Hilang/*Lost*.

Bertarikh 19 Disember 2019

Dated 19 December 2019

[PSU(K) 946-1379 Jld. 225; PTKP/IH/140/2019(02)]

FARAH NABILAH BINTI MOHAMMAD ANUAR
Penolong Pentadbir Tanah (Pendaftaran)
b.p. Pentadbir Tanah Kubang Pasu
Kedah

No. 86.

(Seksyen 168)

NOTIS BERKENAAN DENGAN CADANGAN HENDAK MENGELUARKAN
HAKMILIK SAMBUNGAN (ATAU SURATAN YANG DIKELUARKAN YANG
BAHARU SEBAGAI GANTINYA)

(Section 168)

NOTICE OF INTENTION TO ISSUE TITLE IN CONTINUATION
(OR NEW ISSUE DOCUMENT IN LIEU THEREOF)

Pada menjalankan kuasa yang diberikan oleh seksyen 168 Kanun Tanah Negara, notis adalah dengan ini diberi bahawa adalah dicadangkan hendak mengeluarkan hakmilik sambungan bagi tanah-tanah yang tersebut dalam Jadual di bawah ini kerana sebab-sebab yang berikut:

Hilang dalam simpanan.

In exercise of the powers conferred by section 168 of the National Land Code, notice is hereby given that it is proposed to issue title in continuation to the lands described in the Schedule below for the following reasons:

Title has been lost.

JADUAL/SCHEDULE

Mukim	No. Lot/Bahagian dan No. Fail	Keluasan/Jenis dan No. Surat Hakmilik		
<i>Mukim</i>	<i>Lot No./Share and File No.</i>	<i>Area/Description and No. of Title</i>	Hektar/ <i>Hectares</i>	G.M.
Pulai	589 PTB/B/I/H/100/2019		0.42	3714
Bakai	4357 PTB/B/I/H/101/2019		0.3769	723
Pulai	2294 PTB/B/I/H/102/2019		0.6802	2200
Bakai	4425 PTB/B/I/H/103/2019		2.121	707
Teloi Kanan	2711 PTB/B/I/H/104/2019		0.6249	3684
Teloi Kanan	4926 PTB/B/I/H/105/2019		2.673	407
Pulai	5210 PTB/B/I/H/107/2019		0.7765	4266
Kupang	1501 PTB/B/I/H/108/2019		0.5036	4110
				P.M.
Siong	6104 PTB/B/I/H/111/2019		0.3621	130

Bertarikh

Dated

[PSU(K) 946-1379 Jld. 225; PTB/B/6/2017(104)]

HAJI ANUARDI BIN ABU BAKAR
*Penolong Pentadbir Tanah Baling
 b.p. Pentadbir Tanah Baling
 Kedah/
 Assistant Land Administrator Baling
 for Land Administrator Baling
 Kedah*

No. 87.

(Seksyen 168)

NOTIS BERKENAAN DENGAN CADANGAN HENDAK MENGELUARKAN
HAKMILIK SAMBUNGAN (ATAU SURATAN YANG DIKELUARKAN YANG
BAHARU SEBAGAI GANTINYA)

(Section 168)

NOTICE OF INTENTION TO ISSUE TITLE IN CONTINUATION
(OR NEW ISSUE DOCUMENT IN LIEU THEREOF)

Pada menjalankan kuasa yang diberikan oleh seksyen 168 Kanun Tanah Negara, notis adalah dengan ini diberi bahawa adalah dicadangkan hendak mengeluarkan hakmilik sambungan bagi tanah-tanah yang tersebut dalam Jadual di bawah ini kerana sebab-sebab yang berikut:

Hilang.

In exercise of the powers conferred by section 168 of the National Land Code, notice is hereby given that it is proposed to issue title in continuation to the lands described in the Schedule below for the following reasons:

Lost.

JADUAL/SCHEDULE

Bandar/Pekan/ Mukim	No. Lot/Bahagian dan No. Fail		Keluasan/Jenis dan No. Surat Hakmilik	
<i>Town/Village/ Mukim</i>	<i>Lot No./Share and File No.</i>		<i>Area/Description and No. of Title</i>	
			Meter Persegi/ Square Metres	H.S.M.
Mukim Pekula	P.T. 692	PTKM(B) IK/97/2019	111	280
			Hektar/ Hectares	G.M.
Mukim Sidam Kiri	1729	PTKM(B) IK/98/2019	1.6083	1622
Mukim Sidam Kiri	960	PTKM(B) IK/98/2019(2)	1.0397	1751
			Meter Persegi/ Square Metres	
Mukim Bandar Sungai Petani	1341, Seksyen 62	PTKM(B) IK/99/2019	139	17877
			Hektar/ Hectares	
Mukim Sidam Kiri	2011	PTKM(B) IK/100/2019	0.7542	57

WARTA KERAJAAN NEGERI KEDAH DARUL AMAN

100

[30hb Jan. 2020

Bandar/Pekan/ Mukim	No. Lot/Bahagian dan No. Fail		Keluasan/Jenis dan No. Surat Hakmilik	
<i>Town/Village/ Mukim</i>	<i>Lot No./Share and File No.</i>		<i>Area/Description and No. of Title</i>	
			Hektar/ Hectares	G.M.
Mukim Sidam Kiri	2012	PTKM(B) IK/100/2019(2)	0.1566	58
Mukim Sidam Kiri	2013	PTKM(B) IK/100/2019(3)	0.0998	59
Mukim Pekula	1114	PTKM(B) IK/101/2019	3.2173	1333
Mukim Pekula	1116	PTKM(B) IK/101/2019(2)	0.5892	1334
			Meter Persegi/ Square Metres	P.M.
Mukim Bandar Gurun	3478	PTKM(B) IK/102/2019	404.686	239
				G.M.
Mukim Bandar Sungai Petani	3280 Seksyen 63	PTKM(B) IK/103/2019	111	18870
			Hektar/ Hectares	
Mukim Bukit Meriam	779	PTKM(B) IK/104/2019	0.5847	1114
Mukim Sidam Kiri	2318	PTKM(B) IK/105/2019	1.527	557
			Meter Persegi/ Square Metres	H.S.M.
Mukim Bandar Sungai Petani	P.T. 25052	PTKM(B) IK/106/2019	130.1	9501
				G.M.
Mukim Bandar Sungai Lalang	33024	PTKM(B) IK/107/2019	130	1979
Mukim Bandar Sungai Petani	5663 Seksyen 63	PTKM(B) IK/108/2019	139	14121
				H.S.M.
Mukim Bandar Sungai Lalang	P.T. 27713	PTKM(B) IK/109/2019	1159	1089

Bandar/Pekan/ Mukim	No. Lot/Bahagian dan No. Fail		Keluasan/Jenis dan No. Surat Hakmilik	
<i>Town/Village/ Mukim</i>	<i>Lot No./Share and File No.</i>		<i>Area/Description and No. of Title</i>	
			Hektar/ <i>Hectares</i>	G.M.
Mukim Sungai Pasir	252	PTKM(B) IK/110/2019	0.1855	2857
			Meter Persegi/ <i>Square Metres</i>	
Mukim Bandar Bedong	45 Seksyen 11	PTKM(B) IK/111/2019	145	835
			Hektar/ <i>Hectares</i>	
Mukim Gurun	693	PTKM(B) IK/112/2019	0.9157	1703

Bertarikh

Dated

[PSU(K) 946-1379 Jld. 225; PTKM(B) 4/1971 Jld. 4(14)]

AHMAD FUAD BIN CHE ANI @ ABD. GHANI
*Ketua Penolong Pegawai Daerah Kanan
 (Pengurusan Tanah)
 b.p. Pegawai Daerah Tanah Kuala Muda
 Pejabat Tanah Kuala Muda
 Kedah*

No. 88.

(Seksyen 168)

NOTIS BERKENAAN DENGAN CADANGAN HENDAK MENGELUARKAN
 HAKMILIK SAMBUNGAN (ATAU SURATAN YANG DIKELUARKAN YANG
 BAHARU SEBAGAI GANTINYA)

(Section 168)

NOTICE OF INTENTION TO ISSUE TITLE IN CONTINUATION
 (OR NEW ISSUE DOCUMENT IN LIEU THEREOF)

Pada menjalankan kuasa yang diberikan oleh seksyen 168 Kanun Tanah Negara, notis adalah dengan ini diberi bahawa adalah dicadangkan hendak mengeluarkan surat hakmilik sambungan bagi tanah yang tersebut dalam Jadual di bawah:

In exercise of the powers conferred by section 168 of the National Land Code, notice is hereby given that it is proposed to issue title in continuation to the land described in the Schedule below:

JADUAL/SCHEDULE

Mukim/*Mukim*—Jeram. No. Lot/*Lot No.*—3881. No. Fail/*File No.*—I/H 138/2019. Jenis dan Surat Hakmilik/*Description and No. of Title*—G.M. 2857. Keluasan/*Area*—0.4835 hektar/*hectares*. Sebab-sebab/*Reasons*—Hilang/*Lost*.

Bertarikh 19 Disember 2019

Dated 19 December 2019

[PSU(K) 946-1379 Jld. 225; PTKP/IH/138/2019(02)]

FARAH NABILAH BINTI MOHAMMAD ANUAR
Penolong Pentadbir Tanah (Pendaftaran)
b.p. Pentadbir Tanah Kubang Pasu
Kedah

No. 89.

(Seksyen 168)

NOTIS BERKENAAN DENGAN CADANGAN HENDAK MENGELUARKAN
HAKMILIK SAMBUNGAN (ATAU SURATAN YANG DIKELUARKAN YANG
BAHARU SEBAGAI GANTINYA)

(Section 168)

NOTICE OF INTENTION TO ISSUE TITLE IN CONTINUATION
(OR NEW ISSUE DOCUMENT IN LIEU THEREOF)

Pada menjalankan kuasa yang diberikan oleh seksyen 168 Kanun Tanah Negara, notis adalah dengan ini diberi bahawa adalah dicadangkan hendak mengeluarkan surat hakmilik sambungan bagi tanah yang tersebut dalam Jadual di bawah:

In exercise of the powers conferred by section 168 of the National Land Code, notice is hereby given that it is proposed to issue title in continuation to the land described in the Schedule below:

JADUAL/SCHEDULE

Mukim/*Mukim*—Bandar Kodiang. No. Lot/*Lot No.*—1209. No. Fail/*File No.*—I/H 139/2019. Jenis dan Surat Hakmilik/*Description and No. of Title*—G.M. 146. Keluasan/*Area*—0.7331 hektar/*hectares*. Sebab-sebab/*Reasons*—Hilang/*Lost*.

Bertarikh 19 Disember 2019

Dated 19 December 2019

[PSU(K) 946-1379 Jld. 225; PTKP/IH/139/2019(02)]

FARAH NABILAH BINTI MOHAMMAD ANUAR
Penolong Pentadbir Tanah (Pendaftaran)
b.p. Pentadbir Tanah Kubang Pasu
Kedah

No. 90.

(Seksyen 168)

NOTIS BERKENAAN DENGAN CADANGAN HENDAK MENGELUARKAN
HAKMILIK SAMBUNGAN (ATAU SURATAN YANG DIKELUARKAN YANG
BAHARU SEBAGAI GANTINYA)

(Section 168)

NOTICE OF INTENTION TO ISSUE TITLE IN CONTINUATION
(OR NEW ISSUE DOCUMENT IN LIEU THEREOF)

Pada menjalankan kuasa yang diberikan oleh seksyen 168 Kanun Tanah Negara, notis adalah dengan ini diberi bahawa adalah dicadangkan hendak mengeluarkan hakmilik sambungan bagi tanah-tanah yang tersebut dalam Jadual di bawah ini kerana sebab-sebab yang berikut:

Hilang dalam simpanan.

In exercise of the powers conferred by section 168 of the National Land Code, notice is hereby given that it is proposed to issue title in continuation to the lands described in the Schedule below for the following reasons:

Title has been lost.

JADUAL/SCHEDULE

Bandar/Mukim	No. Lot/Bahagian dan No. Fail	Keluasan/Jenis dan No. Surat Hakmilik		
<i>Town/Mukim</i>	<i>Lot No./Share and File No.</i>	<i>Area/Description and No. of Title</i>	Hektar/ <i>Hectares</i>	G.M.
Mukim Sungai Daun	795 PTY(B): 45/2019	2.3712	2046	
Mukim Sungai Daun	3344 PTY(B): 45/2019	0.3082	1192	
Mukim Sungai Daun	3345 PTY(B): 45/2019	1.82	1193	

Bertarikh 24 Disember 2019

Dated 24 December 2019

[PSU(K) 946-1379 Jld. 226; PTY(B): 1/2014(Warta) Jld. 2(59)]

HASNIZA BINTI AARIF
*Penolong Pentadbir Tanah Yan
b.p. Pentadbir Tanah Yan
Kedah/
Assistant Land Administrator Yan
for Land Administrator Yan
Kedah*

No. 91.

(Seksyen 168)

NOTIS BERKENAAN DENGAN CADANGAN HENDAK MENGELUARKAN
HAKMILIK SAMBUNGAN (ATAU SURATAN YANG DIKELUARKAN YANG
BAHARU SEBAGAI GANTINYA)

(Section 168)

NOTICE OF INTENTION TO ISSUE TITLE IN CONTINUATION
(OR NEW ISSUE DOCUMENT IN LIEU THEREOF)

Pada menjalankan kuasa yang diberikan oleh seksyen 168 Kanun Tanah Negara, notis adalah dengan ini diberi bahawa adalah dicadangkan hendak menggantikan dokumen hakmilik keluaran bagi tanah yang tersebut dalam Jadual di bawah:

In exercise of the powers conferred by section 168 of the National Land Code, notice is hereby given that it is proposed to replace the issue document of title to the land described in the Schedule below:

JADUAL/SCHEDULE

Mukim/Mukim—Sik. No. Lot/Lot No.—2979. Jenis dan Surat Hakmilik/
*Description and No. of Title—G.M. 5969. Keluasan/Area—0.7272 hektar/
hectares. Sebab-sebab/Reasons—Dokumen hakmilik keluaran telah hilang/The
issue document of title has lost.*

Bertarikh 29 Disember 2019

Dated 29 December 2019

[PSU(K) 946-1379 Jld. 226; PTS(B) 82/2019(1)]

MUHAMAD AMIN BIN JAAFAR
*Penolong Pentadbir Tanah Daerah Sik
b.p. Pentadbir Tanah Daerah Sik
Kedah/
Assistant Land Administrator District of Sik
b.p. Land Administrator District of Sik
Kedah*

No. 92.

(Seksyen 168)

NOTIS BERKENAAN DENGAN CADANGAN HENDAK MENGELUARKAN
HAKMILIK SAMBUNGAN (ATAU SURATAN YANG DIKELUARKAN YANG
BAHARU SEBAGAI GANTINYA)

(Section 168)

NOTICE OF INTENTION TO ISSUE TITLE IN CONTINUATION
(OR NEW ISSUE DOCUMENT IN LIEU THEREOF)

Pada menjalankan kuasa yang diberikan oleh seksyen 168 Kanun Tanah Negara, notis adalah dengan ini diberi bahawa adalah dicadangkan hendak menggantikan dokumen hakmilik keluaran bagi tanah yang tersebut dalam Jadual di bawah:

In exercise of the powers conferred by section 168 of the National Land Code, notice is hereby given that it is proposed to replace the issue document of title to the land described in the Schedule below:

JADUAL/SCHEDULE

Bandar/Town—Sik. No. Lot/Lot No.—15702. Jenis dan Surat Hakmilik/
*Description and No. of Title—P.M. 107. Keluasan/Area—372 meter persegi/
square metres. Sebab-sebab/Reasons—Dokumen hakmilik keluaran telah hilang/
The issue document of title has lost.*

Bertarikh 29 Disember 2019

Dated 29 December 2019

[PSU(K) 946-1379 Jld. 226; PTS(B) 83/2019(1)]

MUHAMAD AMIN BIN JAAFAR

Penolong Pentadbir Tanah Daerah Sik

b.p. Pentadbir Tanah Daerah Sik

Kedah/

Assistant Land Administrator District of Sik

b.p. Land Administrator District of Sik

Kedah

No. 93.

(Seksyen 168)

NOTIS BERKENAAN DENGAN CADANGAN HENDAK MENGELUARKAN
HAKMILIK SAMBUNGAN (ATAU SURATAN YANG DIKELUARKAN YANG
BAHARU SEBAGAI GANTINYA)

(Section 168)

NOTICE OF INTENTION TO ISSUE TITLE IN CONTINUATION
(OR NEW ISSUE DOCUMENT IN LIEU THEREOF)

Pada menjalankan kuasa yang diberikan oleh seksyen 168 Kanun Tanah Negara, notis adalah dengan ini diberi bahawa adalah dicadangkan hendak menggantikan dokumen hakmilik keluaran bagi tanah yang tersebut dalam Jadual di bawah:

In exercise of the powers conferred by section 168 of the National Land Code, notice is hereby given that it is proposed to replace the issue document of title to the land described in the Schedule below:

JADUAL/SCHEDULE

Mukim/*Mukim*—Jeneri. No. Lot/*Lot No.*—70500. Jenis dan Surat Hakmilik/*Description and No. of Title*—P.M. 1343. Keluasan/*Area*—2.622 hektar/*hectares*. Sebab-sebab/*Reasons*—Dokumen hakmilik keluaran telah hilang/*The issue document of title has lost*.

Bertarikh 29 Disember 2019

Dated 29 December 2019

[PSU(K) 946-1379 Jld. 226; PTS(B) 84/2019(1)]

MUHAMAD AMIN BIN JAAFAR
*Penolong Pentadbir Tanah Daerah Sik
b.p. Pentadbir Tanah Daerah Sik
Kedah/
Assistant Land Administrator District of Sik
b.p. Land Administrator District of Sik
Kedah*

No. 94.

(Seksyen 168)

NOTIS BERKENAAN DENGAN CADANGAN HENDAK MENGELUARKAN
HAKMILIK SAMBUNGAN (ATAU SURATAN YANG DIKELUARKAN YANG
BAHARU SEBAGAI GANTINYA)

(Section 168)

NOTICE OF INTENTION TO ISSUE TITLE IN CONTINUATION
(OR NEW ISSUE DOCUMENT IN LIEU THEREOF)

Pada menjalankan kuasa yang diberikan oleh seksyen 168 Kanun Tanah Negara, notis adalah dengan ini diberi bahawa adalah dicadangkan hendak menggantikan dokumen hakmilik keluaran bagi tanah yang tersebut dalam Jadual di bawah:

In exercise of the powers conferred by section 168 of the National Land Code, notice is hereby given that it is proposed to replace the issue document of title to the land described in the Schedule below:

JADUAL/SCHEDULE

Mukim/*Mukim*—Sik. No. Lot/*Lot No.*—7995. Jenis dan Surat Hakmilik/*Description and No. of Title*—G.M. 6701. Keluasan/*Area*—0.7741 hektar/*hectares*. Sebab-sebab/*Reasons*—Dokumen hakmilik keluaran telah hilang/*The issue document of title has lost*.

Bertarikh 29 Disember 2019

Dated 29 December 2019

[PSU(K) 946-1379 Jld. 226; PTS(B) 85/2019(1)]

MUHAMAD AMIN BIN JAAFAR
*Penolong Pentadbir Tanah Daerah Sik
b.p. Pentadbir Tanah Daerah Sik
Kedah/
Assistant Land Administrator District of Sik
b.p. Land Administrator District of Sik
Kedah*

No. 95.

(Seksyen 168)

NOTIS BERKENAAN DENGAN CADANGAN HENDAK MENGELUARKAN
HAKMILIK SAMBUNGAN (ATAU SURATAN YANG DIKELUARKAN YANG
BAHARU SEBAGAI GANTINYA)

(Section 168)

NOTICE OF INTENTION TO ISSUE TITLE IN CONTINUATION
(OR NEW ISSUE DOCUMENT IN LIEU THEREOF)

Pada menjalankan kuasa yang diberikan oleh seksyen 168 Kanun Tanah Negara, notis adalah dengan ini diberi bahawa adalah dicadangkan hendak menggantikan dokumen hakmilik keluaran bagi tanah yang tersebut dalam Jadual di bawah:

In exercise of the powers conferred by section 168 of the National Land Code, notice is hereby given that it is proposed to replace the issue document of title to the land described in the Schedule below:

JADUAL/SCHEDULE

Mukim/Mukim—Jeneri. No. Lot/Lot No.—85. Jenis dan Surat Hakmilik/
*Description and No. of Title—G.M. 4147. Keluasan/Area—0.2158 hektar/
hectares. Sebab-sebab/Reasons—Dokumen hakmilik keluaran telah hilang/The
issue document of title has lost.*

Bertarikh 29 Disember 2019

Dated 29 December 2019

[PSU(K) 946-1379 Jld. 226; PTS(B) 77/2019(5)]

MUHAMAD AMIN BIN JAAFAR
*Penolong Pentadbir Tanah Daerah Sik
b.p. Pentadbir Tanah Daerah Sik
Kedah/
Assistant Land Administrator District of Sik
b.p. Land Administrator District of Sik
Kedah*

No. 96.

(Seksyen 168)

NOTIS BERKENAAN DENGAN CADANGAN HENDAK MENGELUARKAN
HAKMILIK SAMBUNGAN (ATAU SURATAN YANG DIKELUARKAN YANG
BAHARU SEBAGAI GANTINYA)

(Section 168)

NOTICE OF INTENTION TO ISSUE TITLE IN CONTINUATION
(OR NEW ISSUE DOCUMENT IN LIEU THEREOF)

Pada menjalankan kuasa yang diberikan oleh seksyen 168 Kanun Tanah Negara, notis adalah dengan ini diberi bahawa adalah dicadangkan hendak menggantikan dokumen hakmilik keluaran bagi tanah yang tersebut dalam Jadual di bawah:

In exercise of the powers conferred by section 168 of the National Land Code, notice is hereby given that it is proposed to replace the issue document of title to the land described in the Schedule below:

JADUAL/SCHEDULE

Bandar/Town—Sik. No. Lot/Lot No.—3692. Jenis dan Surat Hakmilik/Description and No. of Title—G.M. 4653. Keluasan/Area—0.8146 hektar/hectares. Sebab-sebab/Reasons—Dokumen hakmilik keluaran telah hilang/The issue document of title has lost.

Bertarikh 29 Disember 2019

Dated 29 December 2019

[PSU(K) 946-1379 Jld. 226; PTS(B) 78/2019(1)]

MUHAMAD AMIN BIN JAAFAR
*Penolong Pentadbir Tanah Daerah Sik
b.p. Pentadbir Tanah Daerah Sik
Kedah/
Assistant Land Administrator District of Sik
b.p. Land Administrator District of Sik
Kedah*

No. 97.

(Seksyen 168)

NOTIS BERKENAAN DENGAN CADANGAN HENDAK MENGELUARKAN
HAKMILIK SAMBUNGAN (ATAU SURATAN YANG DIKELUARKAN YANG
BAHARU SEBAGAI GANTINYA)

(Section 168)

NOTICE OF INTENTION TO ISSUE TITLE IN CONTINUATION
(OR NEW ISSUE DOCUMENT IN LIEU THEREOF)

Pada menjalankan kuasa yang diberikan oleh seksyen 168 Kanun Tanah Negara, notis adalah dengan ini diberi bahawa adalah dicadangkan hendak menggantikan dokumen hakmilik keluaran bagi tanah yang tersebut dalam Jadual di bawah:

In exercise of the powers conferred by section 168 of the National Land Code, notice is hereby given that it is proposed to replace the issue document of title to the land described in the Schedule below:

JADUAL/SCHEDULE

Mukim/*Mukim*—Jeneri. No. Lot/*Lot No.*—167. Jenis dan Surat Hakmilik/*Description and No. of Title*—G.M. 3054. Keluasan/*Area*—1.644 hektar/*hectares*. Sebab-sebab/*Reasons*—Dokumen hakmilik keluaran telah hilang/*The issue document of title has lost*.

Bertarikh 29 Disember 2019

Dated 29 December 2019

[PSU(K) 946-1379 Jld. 226; PTS(B) 77/2019(3)]

MUHAMAD AMIN BIN JAAFAR
*Penolong Pentadbir Tanah Daerah Sik
 b.p. Pentadbir Tanah Daerah Sik
 Kedah/
 Assistant Land Administrator District of Sik
 b.p. Land Administrator District of Sik
 Kedah*

No. 98.

(Seksyen 168)

NOTIS BERKENAAN DENGAN CADANGAN HENDAK MENGELUARKAN
 HAKMILIK SAMBUNGAN (ATAU SURATAN YANG DIKELUARKAN YANG
 BAHARU SEBAGAI GANTINYA)

(Section 168)

NOTICE OF INTENTION TO ISSUE TITLE IN CONTINUATION
 (OR NEW ISSUE DOCUMENT IN LIEU THEREOF)

Pada menjalankan kuasa yang diberikan oleh seksyen 168 Kanun Tanah Negara, notis adalah dengan ini diberi bahawa adalah dicadangkan hendak menggantikan dokumen hakmilik keluaran bagi tanah yang tersebut dalam Jadual di bawah:

In exercise of the powers conferred by section 168 of the National Land Code, notice is hereby given that it is proposed to replace the issue document of title to the land described in the Schedule below:

JADUAL/SCHEDULE

Mukim/*Mukim*—Jeneri. No. Lot/*Lot No.*—1866. Jenis dan Surat Hakmilik/*Description and No. of Title*—G.M. 4035. Keluasan/*Area*—0.1594 hektar/*hectares*. Sebab-sebab/*Reasons*—Dokumen hakmilik keluaran telah hilang/*The issue document of title has lost*.

Bertarikh 29 Disember 2019

Dated 29 December 2019

[PSU(K) 946-1379 Jld. 226; PTS(B) 77/2019(4)]

MUHAMAD AMIN BIN JAAFAR
*Penolong Pentadbir Tanah Daerah Sik
 b.p. Pentadbir Tanah Daerah Sik
 Kedah/
 Assistant Land Administrator District of Sik
 b.p. Land Administrator District of Sik
 Kedah*

No. 99.

(Seksyen 168)

NOTIS BERKENAAN DENGAN CADANGAN HENDAK MENGELUARKAN
HAKMILIK SAMBUNGAN (ATAU SURATAN YANG DIKELUARKAN YANG
BAHARU SEBAGAI GANTINYA)

(Section 168)

NOTICE OF INTENTION TO ISSUE TITLE IN CONTINUATION
(OR NEW ISSUE DOCUMENT IN LIEU THEREOF)

Pada menjalankan kuasa yang diberikan oleh seksyen 168 Kanun Tanah Negara, notis adalah dengan ini diberi bahawa adalah dicadangkan hendak menggantikan dokumen hakmilik keluaran bagi tanah yang tersebut dalam Jadual di bawah:

In exercise of the powers conferred by section 168 of the National Land Code, notice is hereby given that it is proposed to replace the issue document of title to the land described in the Schedule below:

JADUAL/SCHEDULE

Mukim/Mukim—Jeneri. No. Lot/Lot No.—1470. Jenis dan Surat Hakmilik/Description and No. of Title—G.M. 3941. Keluasan/Area—0.6435 hektar/hectares. Sebab-sebab/Reasons—Dokumen hakmilik keluaran telah hilang/The issue document of title has lost.

Bertarikh 29 Disember 2019

Dated 29 December 2019

[PSU(K) 946-1379 Jld. 226; PTS(B) 79/2019(1)]

MUHAMAD AMIN BIN JAAFAR
*Penolong Pentadbir Tanah Daerah Sik
b.p. Pentadbir Tanah Daerah Sik
Kedah/
Assistant Land Administrator District of Sik
b.p. Land Administrator District of Sik
Kedah*

No. 100.

(Seksyen 168)

NOTIS BERKENAAN DENGAN CADANGAN HENDAK MENGELUARKAN
HAKMILIK SAMBUNGAN (ATAU SURATAN YANG DIKELUARKAN YANG
BAHARU SEBAGAI GANTINYA)

(Section 168)

NOTICE OF INTENTION TO ISSUE TITLE IN CONTINUATION
(OR NEW ISSUE DOCUMENT IN LIEU THEREOF)

Pada menjalankan kuasa yang diberikan oleh seksyen 168 Kanun Tanah Negara, notis adalah dengan ini diberi bahawa adalah dicadangkan hendak menggantikan dokumen hakmilik keluaran bagi tanah yang tersebut dalam Jadual di bawah:

In exercise of the powers conferred by section 168 of the National Land Code, notice is hereby given that it is proposed to replace the issue document of title to the land described in the Schedule below:

JADUAL/SCHEDULE

Pekan/*Village*—Charok Padang. No. Lot/*Lot No.*—4018. Jenis dan Surat Hakmilik/*Description and No. of Title*—G.M. 112. Keluasan/*Area*—0.8948 hektar/*hectares*. Sebab-sebab/*Reasons*—Dokumen hakmilik keluaran telah hilang/*The issue document of title has lost*.

Bertarikh 29 Disember 2019

Dated 29 December 2019

[PSU(K) 946-1379 Jld. 226; PTS(B) 80/2019(1)]

MUHAMAD AMIN BIN JAAFAR

Penolong Pentadbir Tanah Daerah Sik

b.p. Pentadbir Tanah Daerah Sik

Kedah/

Assistant Land Administrator District of Sik

b.p. Land Administrator District of Sik

Kedah

No. 101.

(Seksyen 168)

NOTIS BERKENAAN DENGAN CADANGAN HENDAK MENGELUARKAN
HAKMILIK SAMBUNGAN (ATAU SURATAN YANG DIKELUARKAN YANG
BAHARU SEBAGAI GANTINYA)

(Section 168)

NOTICE OF INTENTION TO ISSUE TITLE IN CONTINUATION
(OR NEW ISSUE DOCUMENT IN LIEU THEREOF)

Pada menjalankan kuasa yang diberikan oleh seksyen 168 Kanun Tanah Negara, notis adalah dengan ini diberi bahawa adalah dicadangkan hendak menggantikan dokumen hakmilik keluaran bagi tanah yang tersebut dalam Jadual di bawah:

In exercise of the powers conferred by section 168 of the National Land Code, notice is hereby given that it is proposed to replace the issue document of title to the land described in the Schedule below:

JADUAL/SCHEDULE

Mukim/*Mukim*—Sik. No. Lot/*Lot No.*—9736. Jenis dan Surat Hakmilik/*Description and No. of Title*—G.M. 22. Keluasan/*Area*—2.0336 hektar/*hectares*. Sebab-sebab/*Reasons*—Dokumen hakmilik keluaran telah hilang/*The issue document of title has lost*.

Bertarikh 29 Disember 2019

Dated 29 December 2019

[PSU(K) 946-1379 Jld. 226; PTS(B) 75/2019(1)]

MUHAMAD AMIN BIN JAAFAR
*Penolong Pentadbir Tanah Daerah Sik
 b.p. Pentadbir Tanah Daerah Sik
 Kedah/
 Assistant Land Administrator District of Sik
 b.p. Land Administrator District of Sik
 Kedah*

No. 102.

(Seksyen 168)

NOTIS BERKENAAN DENGAN CADANGAN HENDAK MENGELUARKAN
 HAKMILIK SAMBUNGAN (ATAU SURATAN YANG DIKELUARKAN YANG
 BAHARU SEBAGAI GANTINYA)

(Section 168)

NOTICE OF INTENTION TO ISSUE TITLE IN CONTINUATION
 (OR NEW ISSUE DOCUMENT IN LIEU THEREOF)

Pada menjalankan kuasa yang diberikan oleh seksyen 168 Kanun Tanah Negara, notis adalah dengan ini diberi bahawa adalah dicadangkan hendak menggantikan dokumen hakmilik keluaran bagi tanah yang tersebut dalam Jadual di bawah:

In exercise of the powers conferred by section 168 of the National Land Code, notice is hereby given that it is proposed to replace the issue document of title to the land described in the Schedule below:

JADUAL/SCHEDULE

Mukim/*Mukim*—Sik. No. Lot/*Lot No.*—100266. Jenis dan Surat Hakmilik/*Description and No. of Title*—P.M. 2035. Keluasan/*Area*—0.472 hektar/*hectares*. Sebab-sebab/*Reasons*—Dokumen hakmilik keluaran telah hilang/*The issue document of title has lost*.

Bertarikh 29 Disember 2019

Dated 29 December 2019

[PSU(K) 946-1379 Jld. 226; PTS(B) 76/2019(1)]

MUHAMAD AMIN BIN JAAFAR
*Penolong Pentadbir Tanah Daerah Sik
 b.p. Pentadbir Tanah Daerah Sik
 Kedah/
 Assistant Land Administrator District of Sik
 b.p. Land Administrator District of Sik
 Kedah*

No. 103.

(Seksyen 168)

NOTIS BERKENAAN DENGAN CADANGAN HENDAK MENGELUARKAN
HAKMILIK SAMBUNGAN (ATAU SURATAN YANG DIKELUARKAN YANG
BAHARU SEBAGAI GANTINYA)

(Section 168)

NOTICE OF INTENTION TO ISSUE TITLE IN CONTINUATION
(OR NEW ISSUE DOCUMENT IN LIEU THEREOF)

Pada menjalankan kuasa yang diberikan oleh seksyen 168 Kanun Tanah Negara, notis adalah dengan ini diberi bahawa adalah dicadangkan hendak menggantikan dokumen hakmilik keluaran bagi tanah yang tersebut dalam Jadual di bawah:

In exercise of the powers conferred by section 168 of the National Land Code, notice is hereby given that it is proposed to replace the issue document of title to the land described in the Schedule below:

JADUAL/SCHEDULE

Mukim/Mukim—Jeneri. No. Lot/Lot No.—5378. Jenis dan Surat Hakmilik/
*Description and No. of Title—G.M. 2227. Keluasan/Area—1.277 hektar/
hectares. Sebab-sebab/Reasons—Dokumen hakmilik keluaran telah hilang/The
issue document of title has lost.*

Bertarikh 29 Disember 2019

Dated 29 December 2019

[PSU(K) 946-1379 Jld. 226; PTS(B) 77/2019(1)]

MUHAMAD AMIN BIN JAAFAR

*Penolong Pentadbir Tanah Daerah Sik
b.p. Pentadbir Tanah Daerah Sik
Kedah/*

*Assistant Land Administrator District of Sik
b.p. Land Administrator District of Sik
Kedah*

No. 104.

(Seksyen 168)

NOTIS BERKENAAN DENGAN CADANGAN HENDAK MENGELUARKAN
HAKMILIK SAMBUNGAN (ATAU SURATAN YANG DIKELUARKAN YANG
BAHARU SEBAGAI GANTINYA)

(Section 168)

NOTICE OF INTENTION TO ISSUE TITLE IN CONTINUATION
(OR NEW ISSUE DOCUMENT IN LIEU THEREOF)

Pada menjalankan kuasa yang diberikan oleh seksyen 168 Kanun Tanah Negara, notis adalah dengan ini diberi bahawa adalah dicadangkan hendak menggantikan dokumen hakmilik keluaran bagi tanah yang tersebut dalam Jadual di bawah:

In exercise of the powers conferred by section 168 of the National Land Code, notice is hereby given that it is proposed to replace the issue document of title to the land described in the Schedule below:

JADUAL/SCHEDULE

Mukim/*Mukim*—Jeneri. No. Lot/*Lot No.*—1578. Jenis dan Surat Hakmilik/*Description and No. of Title*—G.M. 4159. Keluasan/*Area*—1.9883 hektar/*hectares*. Sebab-sebab/*Reasons*—Dokumen hakmilik keluaran telah hilang/*The issue document of title has lost*.

Bertarikh 29 Disember 2019

Dated 29 December 2019

[PSU(K) 946-1379 Jld. 225; PTS(B) 77/2019(2)]

MUHAMAD AMIN BIN JAAFAR

Penolong Pentadbir Tanah Daerah Sik

b.p. Pentadbir Tanah Daerah Sik

Kedah/

Assistant Land Administrator District of Sik

b.p. Land Administrator District of Sik

Kedah

No. 105.

(Seksyen 168)

NOTIS BERKENAAN DENGAN CADANGAN HENDAK MENGELUARKAN
HAKMILIK SAMBUNGAN (ATAU SURATAN YANG DIKELUARKAN YANG
BAHARU SEBAGAI GANTINYA)

(Section 168)

NOTICE OF INTENTION TO ISSUE TITLE IN CONTINUATION
(OR NEW ISSUE DOCUMENT IN LIEU THEREOF)

Pada menjalankan kuasa yang diberikan oleh seksyen 168 Kanun Tanah Negara, notis adalah dengan ini diberi bahawa adalah dicadangkan hendak menggantikan suratan hakmilik yang dikeluarkan bagi tanah yang tersebut dalam Jadual di bawah:

In exercise of the powers conferred by section 168 of the National Land Code, notice is hereby given that it is proposed to replace the issue document of title to the land described in the Schedule below:

JADUAL/SCHEDULE

Mukim/*Mukim*—Lepai. No. Lot/*Lot No.*—274. Jenis dan Surat Hakmilik/*Description and No. of Title*—G.M. 483. Keluasan/*Area*—1.2616 hektar/*hectares*. Sebab-sebab/*Reasons*—Dokumen hakmilik keluaran telah hilang/*The issue document of title has lost.*

Bertarikh 29 Disember 2019

Dated 29 December 2019

[PSU(K) 946-1379 Jld. 225; PTKS/B/158/2019 IH(2)]

OMMULKHAIR BINTI AHMAD
Penolong Pentadbir Tanah
b.p. Pentadbir Tanah Kota Setar
Kedah/
Assistant Land Administrator
for Land Administrator Kota Setar
Kedah

No. 106.

(Seksyen 168)

NOTIS BERKENAAN DENGAN CADANGAN HENDAK MENGELUARKAN
 HAKMILIK SAMBUNGAN (ATAU SURATAN YANG DIKELUARKAN YANG
 BAHARU SEBAGAI GANTINYA)

(Section 168)

NOTICE OF INTENTION TO ISSUE TITLE IN CONTINUATION
 (OR NEW ISSUE DOCUMENT IN LIEU THEREOF)

Pada menjalankan kuasa yang diberikan oleh seksyen 168 Kanun Tanah Negara, notis adalah dengan ini diberi bahawa adalah dicadangkan hendak menggantikan suratan hakmilik yang dikeluarkan bagi tanah yang tersebut dalam Jadual di bawah:

In exercise of the powers conferred by section 168 of the National Land Code, notice is hereby given that it is proposed to replace the issue document of title to the land described in the Schedule below:

JADUAL/SCHEDULE

Mukim/*Mukim*—Bandar Alor Setar. No. P.T./*P.T. No.*—1136. Jenis dan Surat Hakmilik/*Description and No. of Title*—H.S.M. 824. Keluasan/*Area*—244.6139 meter persegi/*square metres*. Sebab-sebab/*Reasons*—Dokumen hakmilik keluaran telah hilang/*The issue document of title has lost.*

Bertarikh 29 Disember 2019

Dated 29 December 2019

[PSU(K) 946-1379 Jld. 225; PTKS/B/159/2019 IH(2)]

OMMULKHAIR BINTI AHMAD
Penolong Pentadbir Tanah
b.p. Pentadbir Tanah Kota Setar
Kedah/
Assistant Land Administrator
for Land Administrator Kota Setar
Kedah

No. 107.

(Seksyen 168)

NOTIS BERKENAAN DENGAN CADANGAN HENDAK MENGELUARKAN
HAKMILIK SAMBUNGAN (ATAU SURATAN YANG DIKELUARKAN YANG
BAHARU SEBAGAI GANTINYA)

(Section 168)

NOTICE OF INTENTION TO ISSUE TITLE IN CONTINUATION
(OR NEW ISSUE DOCUMENT IN LIEU THEREOF)

Pada menjalankan kuasa yang diberikan oleh seksyen 168 Kanun Tanah Negara, notis adalah dengan ini diberi bahawa adalah dicadangkan hendak menggantikan surat hakmilik yang dikeluarkan bagi tanah yang tersebut dalam Jadual di bawah:

In exercise of the powers conferred by section 168 of the National Land Code, notice is hereby given that it is proposed to replace the issue document of title to the land described in the Schedule below:

JADUAL/SCHEDULE

Mukim/Mukim—Padang Hang. No. Lot/Lot No.—694. Jenis dan Surat Hakmilik/Description and No. of Title—G.M. 702. Keluasan/Area—0.1997 hektar/hectares. Sebab-sebab/Reasons—Dokumen hakmilik keluaran telah hilang/The issue document of title has lost.

Bertarikh 29 Disember 2019

Dated 29 December 2019

[PSU(K) 946-1379 Jld. 225; PTKS/B/160/2019 IH(2)]

OMMULKHAIR BINTI AHMAD
Penolong Pentadbir Tanah
b.p. Pentadbir Tanah Kota Setar
Kedah/
Assistant Land Administrator
for Land Administrator Kota Setar
Kedah

No. 108.

(Seksyen 168)

NOTIS BERKENAAN DENGAN CADANGAN HENDAK MENGELUARKAN
HAKMILIK SAMBUNGAN (ATAU SURATAN YANG DIKELUARKAN YANG
BAHARU SEBAGAI GANTINYA)

(Section 168)

NOTICE OF INTENTION TO ISSUE TITLE IN CONTINUATION
(OR NEW ISSUE DOCUMENT IN LIEU THEREOF)

Pada menjalankan kuasa yang diberikan oleh seksyen 168 Kanun Tanah Negara, notis adalah dengan ini diberi bahawa adalah dicadangkan hendak menggantikan surat hakmilik yang dikeluarkan bagi tanah yang tersebut dalam Jadual di bawah:

In exercise of the powers conferred by section 168 of the National Land Code, notice is hereby given that it is proposed to replace the issue document of title to the land described in the Schedule below:

JADUAL/SCHEDULE

Mukim/*Mukim*—Lepai. No. Lot/*Lot No.*—671. Jenis dan Surat Hakmilik/*Description and No. of Title*—G.M. 391. Keluasan/*Area*—0.3081 hektar/*hectares*. Sebab-sebab/*Reasons*—Dokumen hakmilik keluaran telah hilang/*The issue document of title has lost*.

Bertarikh 29 Disember 2019

Dated 29 December 2019

[PSU(K) 946-1379 Jld. 225; PTKS/B/161/2019 IH(2)]

OMMULKHAIR BINTI AHMAD
Penolong Pentadbir Tanah
b.p. Pentadbir Tanah Kota Setar
Kedah/
Assistant Land Administrator
for Land Administrator Kota Setar
Kedah

No. 109.

(Seksyen 168)

NOTIS BERKENAAN DENGAN CADANGAN HENDAK MENGELUARKAN
HAKMILIK SAMBUNGAN (ATAU SURATAN YANG DIKELUARKAN YANG
BAHARU SEBAGAI GANTINYA)

(Section 168)

NOTICE OF INTENTION TO ISSUE TITLE IN CONTINUATION
(OR NEW ISSUE DOCUMENT IN LIEU THEREOF)

Pada menjalankan kuasa yang diberikan oleh seksyen 168 Kanun Tanah Negara, notis adalah dengan ini diberi bahawa adalah dicadangkan hendak menggantikan suratan hakmilik yang dikeluarkan bagi tanah yang tersebut dalam Jadual di bawah:

In exercise of the powers conferred by section 168 of the National Land Code, notice is hereby given that it is proposed to replace the issue document of title to the land described in the Schedule below:

JADUAL/SCHEDULE

Mukim/*Mukim*—Titi Gajah. No. Lot/*Lot No.*—380. Jenis dan Surat Hakmilik/*Description and No. of Title*—G.M. 726. Keluasan/*Area*—3.3597 hektar/*hectares*. Sebab-sebab/*Reasons*—Dokumen hakmilik keluaran telah hilang/*The issue document of title has lost*.

Bertarikh 31 Disember 2019

Dated 31 December 2019

[PSU(K) 946-1379 Jld. 226; PTKS/B/94/2019 IH(2)]

OMMULKHAIR BINTI AHMAD
Penolong Pentadbir Tanah
b.p. Pentadbir Tanah Kota Setar
Kedah/
Assistant Land Administrator
for Land Administrator Kota Setar
Kedah

No. 110.

(Seksyen 168)

NOTIS BERKENAAN DENGAN CADANGAN HENDAK MENGELUARKAN
 HAKMILIK SAMBUNGAN (ATAU SURATAN YANG DIKELUARKAN YANG
 BAHARU SEBAGAI GANTINYA)

(Section 168)

NOTICE OF INTENTION TO ISSUE TITLE IN CONTINUATION
 (OR NEW ISSUE DOCUMENT IN LIEU THEREOF)

Pada menjalankan kuasa yang diberikan oleh seksyen 168 Kanun Tanah Negara, notis adalah dengan ini diberi bahawa adalah dicadangkan hendak mengeluarkan suratan hakmilik yang dikeluarkan bagi tanah-tanah yang tersebut dalam Jadual di bawah ini kerana sebab-sebab yang berikut:

Dokumen hakmilik keluaran telah hilang.

In exercise of the powers conferred by section 168 of the National Land Code, notice is hereby given that it is proposed to issue title in continuation to the lands described in the Schedule below for the following reasons:

The issue document of title has lost.

JADUAL/SCHEDULE

Mukim	No. Lot/Bahagian dan No. Fail	Keluasan/Jenis dan No. Surat Hakmilik		
<i>Mukim</i>	<i>Lot No./Share and File No.</i>	<i>Area/Description and No. of Title</i>	<i>Meter Persegi/Square Metres</i>	<i>G.M.</i>
Bandar Alor Setar	3756 PTKS/B/101/2019 I.H	648	4383	

Mukim	No. Lot/Bahagian dan No. Fail	Keluasan/Jenis dan No. Surat Hakmilik
<i>Mukim</i>	<i>Lot No./Share and File No.</i>	<i>Area/Description and No. of Title</i>
		Meter G.M.
		Persegi/ Square Metres
Bandar Alor Setar	3757 PTKS/B/101/2019 I.H	737 4384

Bertarikh 31 Disember 2019

Dated 31 December 2019

[PSU(K) 946-1379 Jld. 226; PTKS/B/101/2019 IH(2)]

OMMULKHAIR BINTI AHMAD
*Penolong Pentadbir Tanah
 b.p. Pentadbir Tanah Kota Setar
 Kedah/
 Assistant Land Administrator
 for Land Administrator Kota Setar
 Kedah*

No. 111.

(Seksyen 168)

NOTIS BERKENAAN DENGAN CADANGAN HENDAK MENGELUARKAN
 HAKMILIK SAMBUNGAN (ATAU SURATAN YANG DIKELUARKAN YANG
 BAHARU SEBAGAI GANTINYA)

(Section 168)

NOTICE OF INTENTION TO ISSUE TITLE IN CONTINUATION
 (OR NEW ISSUE DOCUMENT IN LIEU THEREOF)

Pada menjalankan kuasa yang diberikan oleh seksyen 168 Kanun Tanah
 Negara, notis adalah dengan ini diberi bahawa adalah dicadangkan hendak
 menggantikan surat hakmilik yang dikeluarkan bagi tanah yang tersebut
 dalam Jadual di bawah:

In exercise of the powers conferred by section 168 of the National Land Code,
 notice is hereby given that it is proposed to replace the issue document of
 title to the land described in the Schedule below:

JADUAL/SCHEDULE

Mukim/*Mukim*—Bandar Alor Setar. No. Lot/Lot No.—2122. Jenis dan Surat Hakmilik/*Description and No. of Title*—P.M. 2197. Keluasan/*Area*—845.8822 meter persegi/*square metres*. Sebab-sebab/*Reasons*—Dokumen hakmilik keluaran telah hilang/*The issue document of title has lost*.

Bertarikh 31 Disember 2019

Dated 31 December 2019

[PSU(K) 946-1379 Jld. 226; PTKS/B/102/2019 IH(2)]

OMMULKHAIR BINTI AHMAD
Penolong Pentadbir Tanah
b.p. Pentadbir Tanah Kota Setar
Kedah/
Assistant Land Administrator
for Land Administrator Kota Setar
Kedah

No. 112.

(Seksyen 168)

NOTIS BERKENAAN DENGAN CADANGAN HENDAK MENGELUARKAN
 HAKMILIK SAMBUNGAN (ATAU SURATAN YANG DIKELUARKAN YANG
 BAHARU SEBAGAI GANTINYA)

(Section 168)

NOTICE OF INTENTION TO ISSUE TITLE IN CONTINUATION
 (OR NEW ISSUE DOCUMENT IN LIEU THEREOF)

Pada menjalankan kuasa yang diberikan oleh seksyen 168 Kanun Tanah Negara, notis adalah dengan ini diberi bahawa adalah dicadangkan hendak menggantikan suratan hakmilik yang dikeluarkan bagi tanah yang tersebut dalam Jadual di bawah:

In exercise of the powers conferred by section 168 of the National Land Code, notice is hereby given that it is proposed to replace the issue document of title to the land described in the Schedule below:

JADUAL/SCHEDULE

Mukim/*Mukim*—Bandar Alor Setar. No. Lot/Lot No.—1666. Jenis dan Surat Hakmilik/*Description and No. of Title*—G.M. 20037. Keluasan/*Area*—0.0659 hektar/*hectares*. Sebab-sebab/*Reasons*—Dokumen hakmilik keluaran telah hilang/*The issue document of title has lost*.

Bertarikh 31 Disember 2019

Dated 31 December 2019

[PSU(K) 946-1379 Jld. 226; PTKS/B/103/2019 IH(2)]

OMMULKHAIR BINTI AHMAD
Penolong Pentadbir Tanah
b.p. Pentadbir Tanah Kota Setar
Kedah/
Assistant Land Administrator
for Land Administrator Kota Setar
Kedah

No. 113.

(Seksyen 168)

NOTIS BERKENAAN DENGAN CADANGAN HENDAK MENGELUARKAN
HAKMILIK SAMBUNGAN (ATAU SURATAN YANG DIKELUARKAN YANG
BAHARU SEBAGAI GANTINYA)

(Section 168)

NOTICE OF INTENTION TO ISSUE TITLE IN CONTINUATION
(OR NEW ISSUE DOCUMENT IN LIEU THEREOF)

Pada menjalankan kuasa yang diberikan oleh seksyen 168 Kanun Tanah Negara, notis adalah dengan ini diberi bahawa adalah dicadangkan hendak menggantikan surat hakmilik yang dikeluarkan bagi tanah yang tersebut dalam Jadual di bawah:

In exercise of the powers conferred by section 168 of the National Land Code, notice is hereby given that it is proposed to replace the issue document of title to the land described in the Schedule below:

JADUAL/SCHEDULE

Mukim/*Mukim*—Bandar Alor Setar. No. Lot/*Lot No.*—3602. Jenis dan Surat Hakmilik/*Description and No. of Title*—G.M. 15839. Keluasan/*Area*—349.037 meter persegi/*square metres*. Sebab-sebab/*Reasons*—Dokumen hakmilik keluaran telah hilang/*The issue document of title has lost.*

Bertarikh 31 Disember 2019

Dated 31 December 2019

[PSU(K) 946-1379 Jld. 226; PTKS/B/104/2019 IH(2)]

OMMULKHAIR BINTI AHMAD
Penolong Pentadbir Tanah
b.p. Pentadbir Tanah Kota Setar
Kedah/
Assistant Land Administrator
for Land Administrator Kota Setar
Kedah

No. 114.

(Seksyen 168)

NOTIS BERKENAAN DENGAN CADANGAN HENDAK MENGELUARKAN
HAKMILIK SAMBUNGAN (ATAU SURATAN YANG DIKELUARKAN YANG
BAHARU SEBAGAI GANTINYA)

(Section 168)

NOTICE OF INTENTION TO ISSUE TITLE IN CONTINUATION
(OR NEW ISSUE DOCUMENT IN LIEU THEREOF)

Pada menjalankan kuasa yang diberikan oleh seksyen 168 Kanun Tanah Negara, notis adalah dengan ini diberi bahawa adalah dicadangkan hendak menggantikan surat hakmilik yang dikeluarkan bagi tanah yang tersebut dalam Jadual di bawah:

In exercise of the powers conferred by section 168 of the National Land Code, notice is hereby given that it is proposed to replace the issue document of title to the land described in the Schedule below:

JADUAL/SCHEDULE

Mukim/*Mukim*—Bandar Alor Setar. No. Lot/*Lot No.*—7056. Jenis dan Surat Hakmilik/*Description and No. of Title*—G.M. 11754. Keluasan/*Area*—297 meter persegi/*square metres*. Sebab-sebab/*Reasons*—Dokumen hakmilik keluaran telah hilang/*The issue document of title has lost*.

Bertarikh 31 Disember 2019

Dated 31 December 2019

[PSU(K) 946-1379 Jld. 226; PTKS/B/118/2019 IH(2)]

OMMULKHAIR BINTI AHMAD
Penolong Pentadbir Tanah
b.p. Pentadbir Tanah Kota Setar
Kedah/
Assistant Land Administrator
for Land Administrator Kota Setar
Kedah

No. 115.

(Seksyen 168)

NOTIS BERKENAAN DENGAN CADANGAN HENDAK MENGELUARKAN
HAKMILIK SAMBUNGAN (ATAU SURATAN YANG DIKELUARKAN YANG
BAHARU SEBAGAI GANTINYA)

(Section 168)

NOTICE OF INTENTION TO ISSUE TITLE IN CONTINUATION
(OR NEW ISSUE DOCUMENT IN LIEU THEREOF)

Pada menjalankan kuasa yang diberikan oleh seksyen 168 Kanun Tanah Negara, notis adalah dengan ini diberi bahawa adalah dicadangkan hendak menggantikan suratan hakmilik yang dikeluarkan bagi tanah yang tersebut dalam Jadual di bawah:

In exercise of the powers conferred by section 168 of the National Land Code, notice is hereby given that it is proposed to replace the issue document of title to the land described in the Schedule below:

JADUAL/SCHEDULE

Mukim/*Mukim*—Bandar Alor Setar. No. Lot/*Lot No.*—3935. Jenis dan Surat Hakmilik/*Description and No. of Title*—P.M. 1093. Keluasan/*Area*—262.2655 meter persegi/*square metres*. Sebab-sebab/*Reasons*—Dokumen hakmilik keluaran telah hilang/*The issue document of title has lost.*

Bertarikh 31 Disember 2019

Dated 31 December 2019

[PSU(K) 946-1379 Jld. 226; PTKS/B/93/2019 IH(2)]

OMMULKHAIR BINTI AHMAD
Penolong Pentadbir Tanah
b.p. Pentadbir Tanah Kota Setar
Kedah/
Assistant Land Administrator
for Land Administrator Kota Setar
Kedah

No. 116.

(Seksyen 168)

NOTIS BERKENAAN DENGAN CADANGAN HENDAK MENGELUARKAN HAKMILIK SAMBUNGAN (ATAU SURATAN YANG DIKELUARKAN YANG BAHARU SEBAGAI GANTINYA)

(Section 168)

NOTICE OF INTENTION TO ISSUE TITLE IN CONTINUATION
 (OR NEW ISSUE DOCUMENT IN LIEU THEREOF)

Pada menjalankan kuasa yang diberikan oleh seksyen 168 Kanun Tanah Negara, notis adalah dengan ini diberi bahawa adalah dicadangkan hendak mengeluarkan surat hakmilik sambungan bagi tanah-tanah yang tersebut dalam Jadual di bawah ini kerana sebab-sebab yang berikut:

Hilang.

In exercise of the powers conferred by section 168 of the National Land Code, notice is hereby given that it is proposed to issue title in continuation to the lands described in the Schedule below for the following reasons:

Lost.

JADUAL/SCHEDULE

Bandar/Pekan/ Mukim	No. Lot/Bahagian dan No. Fail	Keluasan/Jenis dan No. Surat Hakmilik
<i>Town/Village/ Mukim</i>	<i>Lot No./Share and File No.</i>	<i>Area/Description and No. of Title</i>
		Hektar/ Hectares
		G.M.
Tekai	— PTPT/B/79/2019-I.H	0.32 1074

Bandar/Pekan/ Mukim	No. Lot/Bahagian dan No. Fail	Keluasan/Jenis dan No. Surat Hakmilik		
<i>Town/Village/ Mukim</i>	<i>Lot No./Share and File No.</i>	<i>Area/Description and No. of Title</i>	Hektar/ Hectares	G.M.
Tekai	— PTPT/B/80/2019-I.H		0.4005	1060
Belimbing Kanan	— PTPT/B/80/2019-I.H		0.4485	3248
Belimbing Kanan	— PTPT/B/80/2019-I.H		0.3061	1315
				P.M.
Tekai	— PTPT/B/81/2019-I.H		1.445	2102
			Meter Persegi/ Square Metres	H.S.M.
Bandar Kuala Nerang	— PTPT/B/82/2019-I.H		124.6759	756
			Hektar/ Hectares	G.M.
Belimbing Kanan	— PTPT/B/83/2019-I.H		1.0497	276
Pekan Padang Sanai	— PTPT/B/84/2019-I.H		0.4553	108
Tekai	— PTPT/B/85/2019-I.H		0.9561	6100
Tekai	— PTPT/B/85/2019-I.H		0.3996	2819
				P.M.
Batang Tunggang Kiri	— PTPT/B/86/2019-I.H		1.261	191
				H.S.M.
Batang Tunggang Kiri	— PTPT/B/86/2019-I.H		1.1458	9/85
				G.M.
Pedu	— PTPT/B/87/2019-I.H		2.0109	1970
Padang Temak	— PTPT/B/88/2019-I.H		0.3855	300
				P.M.
Tekai	— PTPT/B/89/2019-I.H		0.5118	1487
				H.S.M.
Kurung Hitam	— PTPT/B/90/2019-I.H		0.3111	4/81
Padang Terap Kiri	— PTPT/B/91/2019-I.H		1.214	910

Bertarikh 31 Disember 2019

Dated 31 December 2019

[PSU(K) 946-1379 Jld. 226; PTPT/B/3/1969 Jld. 9(05)]

MUHAMMAD UZAIR BIN AZIZAN
Penolong Pentadbir Tanah (Pendaftaran)
Pejabat Tanah Padang Terap
b.p. Pegawai Daerah Padang Terap
Kedah

No. 117.

(Seksyen 187B)

NOTIS BERKENAAN DENGAN CADANGAN HENDAK MENGELUARKAN
SALINAN PENDUA HAKMILIK SEMENTARA

(Section 187B)

NOTICE OF INTENTION TO ISSUE DUPLICATE CERTIFIED COPIES
OF THE PROVISIONAL TITLE

Pada menjalankan kuasa yang diberi oleh seksyen 187B Kanun Tanah Negara, dengan ini diberi notis bahawa adalah dicadangkan hendak mengeluarkan salinan pendua hakmilik sementara bagi tanah yang tersebut dalam Jadual di bawah:

In exercise of the powers conferred by section 187B of the National Land Code, notice is hereby given that it is proposed to issue duplicate certified copies of the provisional title to the land describe in the Schedule below:

JADUAL/SCHEDULE

Mukim/*Mukim*—Kupang. No. Lot/No. P.T./*Lot No./P.T. No.*—Lain-lain. No. Fail/*File No.*—PTB/B/I/H/109/2019. Perihal dan Surat Hakmilik/*Description and No. of Title*—H.S.M. 160. Keluasan/*Area*—1.1725 hektar/*hectares*. Sebab-sebab/*Reasons*—Hilang dalam simpanan/*Title has been lost*.

Bertarikh

Dated

[PSU(K) 946-1379 Jld. 225; PTB/B/6/2017(105)]

HAJI ANUARDI BIN ABU BAKAR
Penolong Pentadbir Tanah Baling
b.p. Pentadbir Tanah Baling
Kedah/
Assistant Land Administrator Baling
for Land Administrator Baling
Kedah

No. 118.

(Seksyen 187B)

NOTIS MENGENAI CADANGAN HENDAK MENGELUARKAN DOKUMEN
HAKMILIK KELUARAN SEMENTARA YANG BARU

(Section 187B)

NOTICE OF INTENTION TO ISSUE NEW DOCUMENT OF QUALIFIED TITLE

Pada menjalankan kuasa yang diberi oleh seksyen 187B Kanun Tanah Negara, notis adalah dengan ini diberi bahawa adalah dicadangkan untuk menggantikan dokumen hakmilik keluaran sementara bagi tanah yang diperihalkan dalam Jadual di bawah ini:

In exercise of the powers conferred by section 187B of the National Land Code, notice is hereby given that it is proposed to replace of issue document of qualified title to the land described in the Schedule below:

JADUAL/SCHEDULE

Bandar/Mukim/Town/Mukim—Bandar Guar Chempedak. No. P.T./P.T. No.—638. No. Fail/File No.—PTY(B): 44/2019. Perihal dan Surat Hakmilik/Description and No. of Title—H.S.M. 676. Keluasan/Area—0.4653 hektar/hectares. Sebab-sebab/Reasons—Hilang/Lost.

Bertarikh 24 Disember 2019

Dated 24 December 2019

[PSU(K) 946-1379 Jld. 226; PTY(B): 1/2014(Warta) Jld. 2(60)]

HASNIZA BINTI AARIF

Penolong Pentadbir Tanah Yan

b.p. Pentadbir Tanah Yan

Kedah/

Assistant Land Administrator Yan

for Land Administrator Yan

Kedah

No. 119.

(Seksyen 187B)

NOTIS MENGENAI CADANGAN HENDAK MENGELUARKAN DOKUMEN
HAKMILIK KELUARAN SEMENTARA YANG BARU

(Section 187B)

NOTICE OF INTENTION TO ISSUE NEW DOCUMENT OF QUALIFIED TITLE

Pada menjalankan kuasa yang diberi oleh seksyen 187B Kanun Tanah Negara, notis adalah dengan ini diberi bahawa adalah dicadangkan untuk menggantikan dokumen hakmilik keluaran sementara bagi tanah yang diperihalkan dalam Jadual di bawah ini:

In exercise of the powers conferred by section 187B of the National Land Code, notice is hereby given that it is proposed to replace of issue document of qualified title to the land described in the Schedule below:

JADUAL/SCHEDULE

Mukim/*Mukim*—Jeneri. No. P.T./*P.T. No.*—3362. Perihal dan Surat Hakmilik/*Description and No. of Title*—H.S.(M) 94/96. Keluasan/*Area*—1.8286 hektar/*hectares*. Sebab-sebab/*Reasons*—Dokumen hakmilik sementara keluaran telah hilang/*The issue document of qualified title has been lost*.

Bertarikh 29 Disember 2019

Dated 29 December 2019

[PSU(K) 946-1379 Jld. 226; PTS(B) 77/2019(6)]

MUHAMAD AMIN BIN JAAFAR
*Penolong Pentadbir Tanah Daerah Sik
b.p. Pentadbir Tanah Daerah Sik
Kedah/
Assistant Land Administrator District of Sik
for Land Administrator District of Sik
Kedah*

No. 120.

(Seksyen 187B)

NOTIS MENGENAI CADANGAN HENDAK MENGELUARKAN DOKUMEN
HAKMILIK KELUARAN SEMENTARA YANG BARU

(Section 187B)

NOTICE OF INTENTION TO ISSUE NEW DOCUMENT OF QUALIFIED TITLE

Pada menjalankan kuasa yang diberi oleh seksyen 187B Kanun Tanah Negara, notis adalah dengan ini diberi bahawa adalah dicadangkan untuk menggantikan dokumen hakmilik keluaran sementara bagi tanah yang diperihalkan dalam Jadual di bawah ini:

In exercise of the powers conferred by section 187B of the National Land Code, notice is hereby given that it is proposed to replace of issue document of qualified title to the land described in the Schedule below:

JADUAL/SCHEDULE

Mukim/*Mukim*—Jeneri. No. P.T./*P.T. No.*—532. Perihal dan Surat Hakmilik/*Description and No. of Title*—H.S.(M) 346/70. Keluasan/*Area*—1.8691 hektar/*hectares*. Sebab-sebab/*Reasons*—Dokumen hakmilik sementara keluaran telah hilang/*The issue document of qualified title has been lost*.

Bertarikh 29 Disember 2019

Dated 29 December 2019

[PSU(K) 946-1379 Jld. 226; PTS(B) 77/2019(7)]

MUHAMAD AMIN BIN JAAFAR
*Penolong Pentadbir Tanah Daerah Sik
b.p. Pentadbir Tanah Daerah Sik
Kedah/
Assistant Land Administrator District of Sik
for Land Administrator District of Sik
Kedah*

No. 121.

(Seksyen 187B)

NOTIS MENGENAI CADANGAN HENDAK MENGELUARKAN DOKUMEN
HAKMILIK KELUARAN SEMENTARA YANG BARU

(Section 187B)

NOTICE OF INTENTION TO ISSUE NEW DOCUMENT OF QUALIFIED TITLE

Pada menjalankan kuasa yang diberi oleh seksyen 187B Kanun Tanah Negara, notis adalah dengan ini diberi bahawa adalah dicadangkan untuk menggantikan dokumen hakmilik keluaran sementara bagi tanah yang diperihalkan dalam Jadual di bawah ini:

In exercise of the powers conferred by section 187B of the National Land Code, notice is hereby given that it is proposed to replace of issue document of qualified title to the land described in the Schedule below:

JADUAL/SCHEDULE

Mukim/*Mukim*—Sik. No. P.T./*P.T. No.*—3642. Perihal dan Surat Hakmilik/*Description and No. of Title*—H.S.(M) 328/90. Keluasan/*Area*—111.4837 meter persegi/*square metres*. Sebab-sebab/*Reasons*—Dokumen hakmilik sementara keluaran telah hilang/*The issue document of qualified title has been lost*.

Bertarikh 29 Disember 2019

Dated 29 December 2019

[PSU(K) 946-1379 Jld. 226; PTS(B) 86/2019(7)]

MUHAMAD AMIN BIN JAAFAR

Penolong Pentadbir Tanah Daerah Sik

b.p. Pentadbir Tanah Daerah Sik

Kedah/

Assistant Land Administrator District of Sik

for Land Administrator District of Sik

Kedah

No. 122.

(Seksyen 187B)

NOTIS MENGENAI CADANGAN HENDAK MENGELUARKAN DOKUMEN
HAKMILIK KELUARAN SEMENTARA YANG BARU

(Section 187B)

NOTICE OF INTENTION TO ISSUE NEW DOCUMENT OF QUALIFIED TITLE

Pada menjalankan kuasa yang diberi oleh seksyen 187B Kanun Tanah Negara, notis adalah dengan ini diberi bahawa adalah dicadangkan untuk menggantikan dokumen hakmilik keluaran sementara bagi tanah yang diperihalkan dalam Jadual di bawah ini:

In exercise of the powers conferred by section 187B of the National Land Code, notice is hereby given that it is proposed to replace of issue document of qualified title to the land described in the Schedule below:

JADUAL/SCHEDULE

Mukim/Mukim—Sik. No. P.T./P.T. No.—2673. Perihal dan Surat Hakmilik/
*Description and No. of Title—H.S.(M) 420/90. Keluasan/Area—1.1799 hektar/
hectares. Sebab-sebab/Reasons—Dokumen hakmilik sementara keluaran telah
hilang/The issue document of qualified title has been lost.*

Bertarikh 29 Disember 2019

Dated 29 December 2019

[PSU(K) 946-1379 Jld. 226; PTS(B) 81/2019(1)]

MUHAMAD AMIN BIN JAAFAR

Penolong Pentadbir Tanah Daerah Sik

b.p. Pentadbir Tanah Daerah Sik

Kedah/

Assistant Land Administrator District of Sik

for Land Administrator District of Sik

Kedah

No. 123.

(Seksyen 187B)

NOTIS MENGENAI CADANGAN HENDAK MENGELUARKAN DOKUMEN
HAKMILIK KELUARAN SEMENTARA YANG BARU

(Section 187B)

NOTICE OF INTENTION TO ISSUE NEW DOCUMENT OF QUALIFIED TITLE

Pada menjalankan kuasa yang diberi oleh seksyen 187B Kanun Tanah Negara, notis adalah dengan ini diberi bahawa adalah dicadangkan untuk menggantikan dokumen hakmilik keluaran sementara bagi tanah yang diperihalkan dalam Jadual di bawah ini:

In exercise of the powers conferred by section 187B of the National Land Code, notice is hereby given that it is proposed to replace of issue document of qualified title to the land described in the Schedule below:

JADUAL/SCHEDULE

Mukim/Mukim—Jeneri. No. P.T./P.T. No.—492. Perihal dan Surat Hakmilik/
*Description and No. of Title—H.S.(M) 341/70. Keluasan/Area—2.1904 hektar/
hectares. Sebab-sebab/Reasons—Dokumen hakmilik sementara keluaran telah
hilang/The issue document of qualified title has been lost.*

Bertarikh 29 Disember 2019

Dated 29 December 2019

[PSU(K) 946-1379 Jld. 226; PTS(B) 74/2019(1)]

MUHAMAD AMIN BIN JAAFAR
*Penolong Pentadbir Tanah Daerah Sik
b.p. Pentadbir Tanah Daerah Sik
Kedah/
Assistant Land Administrator District of Sik
for Land Administrator District of Sik
Kedah*

JADUAL I
(Aturan 23(2))

ATURAN SURAT-SURAT HAKMILIK SEMENTARA (MASA
PERALIHAN) KEDAH TAHUN 1967

SCHEDULE I
(Rule 23(2))

KEDAH PROVISIONAL TITLES (TRANSITIONAL RULES) 1967

No. 124.

NOTIS TUJUAN HENDAK MENGELUARKAN SALINAN HAKMILIK SEMENTARA
(PROVISIONAL TITLES) YANG DIAKUI SAH

NOTICE OF INTENTION TO ISSUE CERTIFIED COPIES OF PROVISIONAL TITLE

Dengan ini diberi notis adalah dicadangkan hendak dikeluarkan salinan surat
hakmilik sementara (Provisional Titles) yang diakui sah mengenai tanah-tanah
yang tersebut di dalam Jadual di bawah kerana sebab-sebab yang berikut:

Notice is hereby given that it is proposed to issue certified copies of
provisional title in respect of the lands described in the Schedule below for
the following reasons:

JADUAL/SCHEDULE

Bandar/Pekan/Mukim/Town/Village/Mukim—Gelong. No. P.T./P.T. No.—2408. Jenis dan No. Hakmilik/Description and No. of Title—H.S.M. 321. No. Fail/File No.—I/H 136/2019. Keluasan/Area—543 meter persegi/square metres. Sebab/Reason—Hilang/Lost.

Bertarikh 19 Disember 2019

Dated 19 December 2019

[PSU(K) 946-1379 Jld 225; PTKP/I/H/136/2019(02)]

FARAH NABILAH BINTI MOHAMMAD ANUAR
Penolong Pentadbir Tanah (Pendaftaran)
b.p. Pentadbir Tanah Kubang Pasu
Kedah

No. 125.

NOTIS TUJUAN HENDAK MENGELUARKAN SALINAN HAKMILIK SEMENTARA
(PROVISIONAL TITLES) YANG DIAKUI SAH

NOTICE OF INTENTION TO ISSUE CERTIFIED COPIES OF PROVISIONAL TITLE

Dengan ini diberi notis adalah dicadangkan hendak dikeluarkan salinan surat hakmilik sementara (Provisional Titles) yang diakui sah mengenai tanah-tanah yang tersebut di dalam Jadual di bawah kerana sebab-sebab yang berikut:

Notice is hereby given that it is proposed to issue certified copies of provisional title in respect of the lands described in the Schedule below for the following reasons:

JADUAL/SCHEDULE

Bandar/Pekan/Mukim/Town/Village/Mukim—Sungai Laka. No. P.T./P.T. No.—1552. Jenis dan No. Hakmilik/Description and No. of Title—H.S.M. 135/92. No. Fail/File No.—I/H 137/2019. Keluasan/Area—1.3608 hektar/hectares. Sebab/Reason—Hilang/Lost.

Bertarikh 19 Disember 2019

Dated 19 December 2019

[PSU(K) 946-1379 Jld 225; PTKP/I/H/137/2019(02)]

FARAH NABILAH BINTI MOHAMMAD ANUAR
Penolong Pentadbir Tanah (Pendaftaran)
b.p. Pentadbir Tanah Kubang Pasu
Kedah

Hakcipta Pencetak (H)

PERCETAKAN NASIONAL MALAYSIA BERHAD

Semua Hak Terpelihara. Tiada mana-mana bahagian jua daripada penerbitan ini boleh diterbitkan semula atau disimpan di dalam bentuk yang boleh diperolehi semula atau disiarkan dalam sebarang bentuk dengan apa jua cara elektronik, mekanikal, fotokopi, rakaman dan/atau sebaliknya tanpa mendapat izin daripada Percetakan Nasional Malaysia Berhad (Pencetak kepada Kerajaan Malaysia yang dilantik).



DICETAK OLEH
PERCETAKAN NASIONAL MALAYSIA BERHAD
CAWANGAN ALOR SETAR
BAGI PIHAK DAN DENGAN PERINTAH KERAJAAN MALAYSIA