



NEGERI KEDAH DARUL AMAN

# Warta Kerajaan

DITERBITKAN DENGAN KUASA

*GOVERNMENT OF KEDAH DARUL AMAN GAZETTE*

*PUBLISHED BY AUTHORITY*

---

---

**Jil. 63**

**16hb Januari 2020**

**No. 2**

---

---

ENAKMEN 29 (ENAKMEN SIMPANAN MELAYU 1930)

ENACTMENT 29 (MALAY RESERVATIONS ENACTMENT 1930)

**No. 40.**

PEMBATALAN DI BAWAH PERENGGAN 4(b)

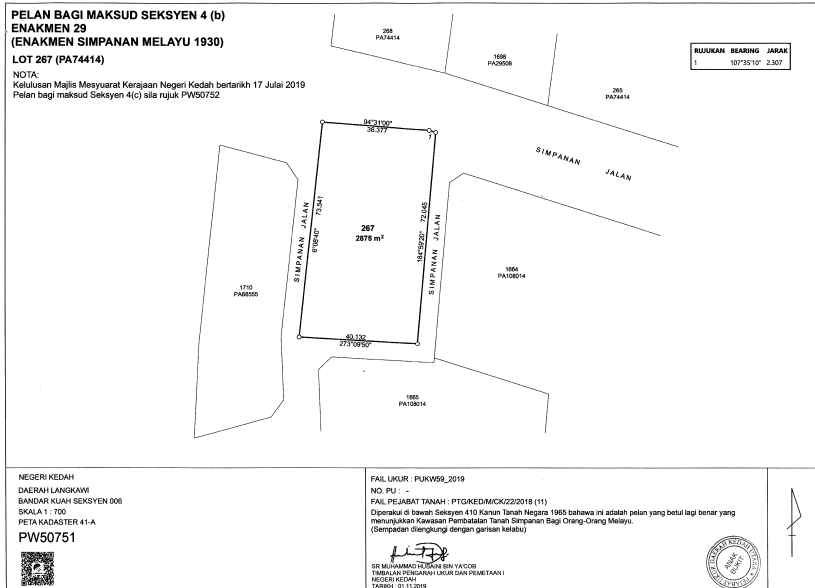
REVOCATION UNDER PARAGRAPH 4(b)

Pada menjalankan kuasa yang diberi oleh perenggan 4(b) Enakmen 29 (Enakmen Simpanan Melayu 1930) maka inilah Raja dalam Mesyuarat membatalkan pengisytiharan Tanah Simpanan Bagi Orang-orang Melayu di dalam Bandar Kuah, Daerah Langkawi, Kedah Darul Aman, dalam *Warta Kerajaan Kedah* No. 46 Jilid 9 bertarikh 4 April 1933 sebagai Kenyataan No. 1180 setakat yang berkenaan dengan tanah yang tersebut dalam Jadual di bawah ini dan dipetakan di atas Peta No. P.W. 50751 yang disimpan di Pejabat Pengarah Ukur dan Pemetaan, Kulim, Kedah Darul Aman.

In exercise of the power conferred by paragraph 4(b) of Enactment 29 (Malay Reservations Enactment 1930) the Ruler in Council hereby revokes the declaration of Malay Reservation in Bandar Kuah, District of Langkawi, Kedah Darul Aman, published in the *Kedah Government Gazette* No. 46 Volume 9 dated 4 April 1933 as Notification No. 1180 in so far as at relates to the land described in the Schedule hereto and delicated upon P.W. 50751 deposited in the Office of the Director of Survey, Kulim, Kedah Darul Aman.

JADUAL/SCHEDULE

Bandar—Kuah, Seksyen 006. Daerah—Langkawi. Hakmilik—G.M. 6399, Lot 267, P.W. 50751. Keluasan—2875 meter persegi.



Bertarikh

Dated

[PSU(K): 965-1440; PTG/Ked./M/CK/22/2018]

NASRUN BIN DATO' MOHD SHERIFF  
*Setiausaha Majlis Mesyuarat Kerajaan  
Kedah/  
Secretary State Executive Council  
Kedah*

**No. 41.**

DIPERMASUKAN DI BAWAH PERENGGAN 4(c)

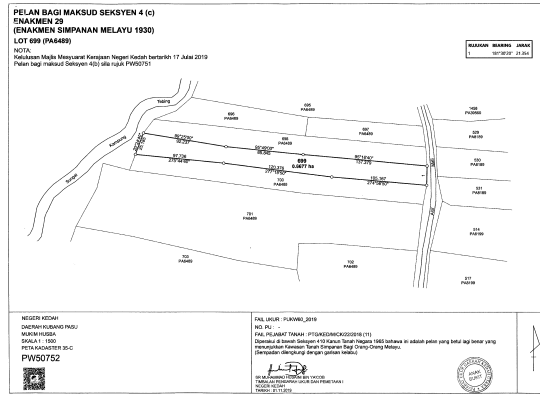
REINCLUSION UNDER PARAGRAPH 4(c)

Pada menjalankan kuasa yang diberi oleh perenggan 4(c) Enakmen 29 (Enakmen Simpanan Melayu 1930) maka inilah Raja dalam Majlis Mesyuarat mengisytiharkan tanah yang tersebut dalam Mukim Husba, Daerah Kubang Pasu, Kedah Darul Aman setakat yang berkenaan seperti Jadual di bawah dan dipetakan di atas P.W. 50752 yang disimpan di Pejabat Pengarah Ukur dan Pemetaan, Kulim, Kedah Darul Aman dipermasukkan menjadi Tanah Simpanan Bagi Orang-orang Melayu.

In exercise of the power conferred by paragraph 4(c) of Enactment 29 (Malay Reservations Enactment 1930) the Ruler in Council hereby declares that the land in the Mukim Husba, District of Kubang Pasu, Kedah Darul Aman in so far as it relates to the land Schedule hereto and delineated upon P.W. 50752 deposited in the Office of the Director of Survey, Kulim, Kedah Darul Aman to be included as land in Malay Reservation.

JADUAL/SCHEDULE

Mukim—Husba. Daerah—Kubang Pasu. Hakmilik—G.M. 1638, Lot 699, P.W. 50752. Keluasan—0.6677 hektar.



Bertarikh

Dated

[PSU(K): 965-1440; PTG/Ked./M/CK/22/2018]

NASRUN BIN DATO' MOHD SHERIFF  
*Setiausaha Majlis Mesyuarat Kerajaan  
 Kedah/  
 Secretary State Executive Council  
 Kedah*

KANUN TANAH NEGARA  
 (Akta 56 tahun 1965)

NATIONAL LAND CODE  
 (Act 56 of 1965)

No. 42.

PERISYTIHARAN DI BAWAH SEKSYEN 62  
 SIMPANAN TANAH BAGI PENGGUNAAN AM

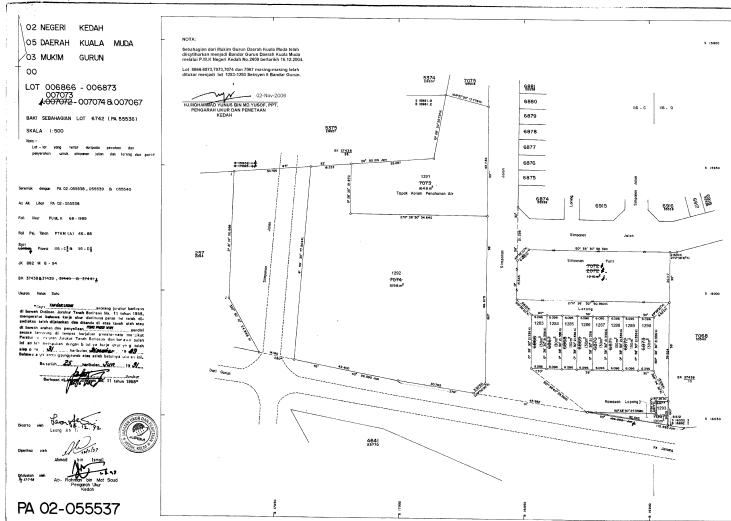
DECLARATION UNDER SECTION 62  
 RESERVATION OF LAND FOR PUBLIC PURPOSE

Pada menjalankan kuasa yang diberikan oleh seksyen 62 Kanun Tanah Negara, maka inilah Pihak Berkuasa Negeri mengisytiharkan bahawa lengkongan yang tersebut di dalam Jadual di bawah ini dan dipetakan di atas Peta Pejabat Ukur dan Pemetaan No. P.A. 02-055537 yang disimpan di Pejabat Pengarah Ukur dan Pemetaan, Negeri Kedah Darul Aman dikehendaki bagi maksud penggunaan am iaitu “Kawasan Lapang” dan diisytiharkan Setiausaha Kerajaan Negeri Kedah Darul Aman sebagai Pegawai Pengawal.

In exercise of the powers conferred by section 62 of the National Land Code, the State Authority hereby declares that the land described in the Schedule hereto and delineated upon Certified Plan No. P.A. 02-055537 deposited in the Office of the Director of Survey Kedah Darul Aman is reserved for public purpose namely “Open Space” and to be controlled by State Secretary Kedah Darul Aman.

JADUAL/SCHEDULE

Mukim—Gurun. Daerah—Kuala Muda. Lot—1293 (Kawasan Lapang).  
Keluasan—100 meter persegi. No. Pelan Akui—02-055537.



Bertarikh

Dated

[PSU(K): 568-1408; PTG/Ked./A/125/1988]

NASRUN BIN DATO' MOHD SHERIFF  
*Setiausaha Majlis Mesyuarat Kerajaan  
Kedah/  
Secretary State Executive Council  
Kedah*

No. 43.

PERISYTIHARAN DI BAWAH SEKSYEN 62  
SIMPANAN TANAH BAGI PENGGUNAAN AM

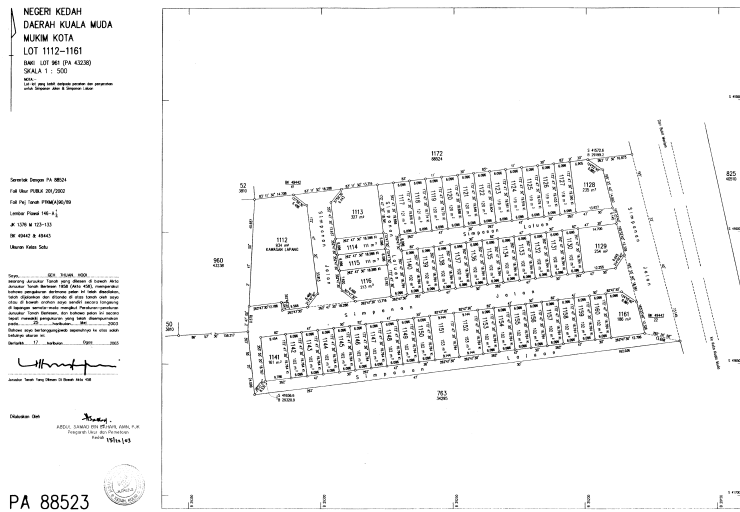
DECLARATION UNDER SECTION 62  
RESERVATION OF LAND FOR PUBLIC PURPOSE

Pada menjalankan kuasa yang diberikan oleh seksyen 62 Kanun Tanah Negara, maka inilah Pihak Berkuasa Negeri mengisytiharkan bahawa lengkongan yang tersebut di dalam Jadual di bawah ini dan dipetakan di atas Peta Pejabat Ukur dan Pemetaan No. P.A. 88523 yang disimpan di Pejabat Pengarah Ukur dan Pemetaan, Negeri Kedah Darul Aman dikehendaki bagi maksud penggunaan am iaitu “Kawasan Lapang” dan diisytiharkan Setiausaha Kerajaan Negeri Kedah Darul Aman sebagai Pegawai Pengawal.

In exercise of the powers conferred by section 62 of the National Land Code, the State Authority hereby declares that the land described in the Schedule hereto and delineated upon Certified Plan No. P.A. 88523 deposited in the Office of the Director of Survey Kedah Darul Aman is reserved for public purpose namely “Open Space” and to be controlled by State Secretary Kedah Darul Aman.

JADUAL/SCHEDULE

Mukim—Kota. Daerah—Kuala Muda. Lot—1112 (Kawasan Lapang).  
Keluasan—934 meter persegi. No. Pelan Akui—88523.



Bertarikh

Dated

[PSU(K): 1133/1400/B; PTG/Ked./A/157/1989]

NASRUN BIN DATO' MOHD SHERIFF  
*Setiausaha Majlis Mesyuarat Kerajaan  
Kedah/  
Secretary State Executive Council  
Kedah*

No. 44.

PERISYTIHARAN DI BAWAH SEKSYEN 62  
SIMPANAN TANAH BAGI PENGGUNAAN AM

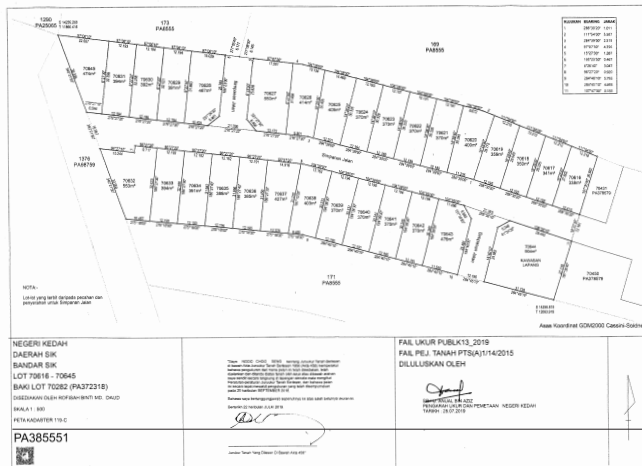
DECLARATION UNDER SECTION 62  
RESERVATION OF LAND FOR PUBLIC PURPOSE

Pada menjalankan kuasa yang diberikan oleh seksyen 62 Kanun Tanah Negara, maka inilah Pihak Berkuasa Negeri mengisytiharkan bahawa lengkongan yang tersebut di dalam Jadual di bawah ini dan dipetakan di atas Peta Pejabat Ukur dan Pemetaan No. P.A. 385551 yang disimpan di Pejabat Pengarah Ukur dan Pemetaan, Negeri Kedah Darul Aman dikehendaki bagi maksud penggunaan am iaitu “Kawasan Lapang” dan diisytiharkan Setiausaha Kerajaan Negeri Kedah Darul Aman sebagai Pegawai Pengawal.

In exercise of the powers conferred by section 62 of the National Land Code, the State Authority hereby declares that the land described in the Schedule hereto and delineated upon Certified Plan No. P.A. 385551 deposited in the Office of the Director of Survey Kedah Darul Aman is reserved for public purpose namely “Kawasan Lapang” and to be controlled by State Secretary Kedah Darul Aman.

JADUAL/SCHEDULE

Bandar—Sik. Daerah—Sik. Lot—70644 (Kawasan Lapang). Keluasan—904 meter persegi. No. Pelan Akui—385551.



Bertarikh

Dated

[PSU(K): 812-1437; PTG/Ked./A/56/2016]

NASRUN BIN DATO' MOHD SHERIFF  
*Setiausaha Majlis Mesyuarat Kerajaan  
 Kedah/*  
*Secretary State Executive Council  
 Kedah*

No. 45.

(Seksyen 130)

NOTIS PENKEMBALIAN KEPADA KERAJAAN

(Section 130)

NOTICE OF REVERSION TO THE STATE

Bahawasanya, menurut peruntukan-peruntukan seksyen 100, Kanun Tanah Negara, tanah yang dijadualkan di bawah ini telah dengan jalan perintah diisytiharkan dilucuthak kepada Pihak Berkuasa Negeri.

Notis adalah dengan ini diberi bahawa perlucuthakan tersebut telah berkuat kuasa pada hari ini dan bahawa, oleh kerana tanah itu menjadi kepunyaan Pihak Berkuasa Negeri—

- (a) apa-apa jua hakmilik atau kepentingan atas tanah itu yang dahulunya ada atau yang boleh timbul adalah dipadamkan; dan
- (b) dokumen hakmilik keluaran bagi tanah itu adalah tidak sah dan boleh dirampas oleh Kerajaan.

Whereas, pursuant to the provisions of section 100, of the National Land Code, the land scheduled below has by order been declared forfeit to the State Authority.

Notice is hereby given that such forfeiture has this day taken effect and that, in consequence of its vesting in the State Authority—

- (a) any title or interest in the land heretofore subsisting or capable of arising is extinguished; and
- (b) the issue document of title to the land is void and is impoundable by the State.

JADUAL TANAH YANG DILUCUTHAK/SCHEDULE OF FORFEITED LAND

Mukim/Mukim—Sik. No. Lot/Lot No.—6466. Jenis dan No. Hakmilik/Description and No. of Title—H.S.M. 1457. Luas/Area—358 meter persegi/square metres.

Bertarikh 15 Disember 2019

Dated 15 December 2019  
[PTS(E) 214/2019]

AMIRAH KHAIRIAH BINTI ABDUL LATIP  
*Penolong Pentadbir Tanah Sik  
b.p. Pentadbir Tanah Sik  
Kedah/  
Assistant Land Administrator Sik  
for Land Administrator sik  
Kedah*

**No. 46.**

(Seksyen 168)

NOTIS BERKENAAN DENGAN CADANGAN HENDAK MENGELUARKAN  
HAKMILIK SAMBUNGAN (ATAU SURATAN YANG DIKELUARKAN YANG  
BAHARU SEBAGAI GANTINYA)

(Section 168)

NOTICE OF INTENTION TO ISSUE TITLE IN CONTINUATION  
(OR NEW ISSUE DOCUMENT IN LIEU THEREOF)

Pada menjalankan kuasa yang diberikan oleh seksyen 168 Kanun Tanah Negara, notis adalah dengan ini diberi bahawa adalah dicadangkan hendak mengeluarkan surat hakmilik sambungan bagi tanah-tanah yang tersebut dalam Jadual di bawah ini kerana sebab-sebab yang berikut:

Hilang dalam simpanan.

In exercise of the powers conferred by section 168 of the National Land Code, notice is hereby given that it is proposed to issue title in continuation to the lands described in the Schedule below for the following reasons:

Title has been lost.

JADUAL/SCHEDULE

Bandar/Pekan/ Mukim	No. Lot/Bahagian dan No. Fail	Keluasan/Jenis dan No. Surat Hakmilik		
<i>Town/Village/ Mukim</i>	<i>Lot No./Share and File No.</i>	<i>Areal/Description and No. of Title</i>	Hektar/ <i>Hectares</i>	G.M.
Mukim Sungai Kechil	509 PTBB/I/H/15/2019	0.4401	653	
Mukim Sungai Kechil	649 PTBB/I/H/15/2019 650	2.165	724	

Bertarikh 11 Disember 2019

Dated 11 December 2019

[PSU(K) 946-1379 Jld. 225; PTBB/I/H/15/2019]

MOHAMAD SHAHURI BIN MOHAMAD NORLIN  
*Ketua Penolong Pegawai Daerah (Tanah)*  
*Pejabat Daerah dan Tanah Bandar Baharu*  
*Kedah*

**No. 47.**

(Seksyen 168)

NOTIS BERKENAAN DENGAN CADANGAN HENDAK MENGELUARKAN  
HAKMILIK SAMBUNGAN (ATAU SURATAN YANG DIKELUARKAN YANG  
BAHARU SEBAGAI GANTINYA)

(Section 168)

NOTICE OF INTENTION TO ISSUE TITLE IN CONTINUATION  
(OR NEW ISSUE DOCUMENT IN LIEU THEREOF)

Pada menjalankan kuasa yang diberikan oleh seksyen 168 Kanun Tanah Negara, notis adalah dengan ini diberi bahawa adalah dicadangkan hendak mengeluarkan surat hakmilik sambungan bagi tanah yang tersebut dalam Jadual di bawah:

In exercise of the powers conferred by section 168 of the National Land Code, notice is hereby given that it is proposed to issue title in continuation to the land described in the Schedule below:



## JADUAL/SCHEDULE

Mukim/*Mukim*—Bagan Samak. No. Lot/*Lot No.*—4981. No. Fail/*File No.*—PTBB/I/H/17/2019. Jenis dan Surat Hakmilik/*Description and No. of Title*—G.M. 630. Keluasan/*Area*—2.3625 hektar/*hectares*. Sebab-sebab/*Reasons*—Hilang dalam simpanan/*Title has been lost*.

Bertarikh 11 Disember 2019

Dated 11 December 2019

[PSU(K) 946-1379 Jld. 225; PTBB/I/H/17/2019]

MOHAMAD SHAHURI BIN MOHAMAD NORLIN  
*Ketua Penolong Pegawai Daerah (Tanah)*  
*Pejabat Daerah dan Tanah Bandar Baharu*  
*Kedah*

**No. 48.**

(Seksyen 168)

NOTIS BERKENAAN DENGAN CADANGAN HENDAK MENGELUARKAN  
HAKMILIK SAMBUNGAN (ATAU SURATAN YANG DIKELUARKAN YANG  
BAHARU SEBAGAI GANTINYA)

(Section 168)

NOTICE OF INTENTION TO ISSUE TITLE IN CONTINUATION  
(OR NEW ISSUE DOCUMENT IN LIEU THEREOF)

Pada menjalankan kuasa yang diberikan oleh seksyen 168 Kanun Tanah Negara, notis adalah dengan ini diberi bahawa adalah dicadangkan hendak mengeluarkan surat hakmilik sambungan bagi tanah yang tersebut dalam Jadual di bawah:

In exercise of the powers conferred by section 168 of the National Land Code, notice is hereby given that it is proposed to issue title in continuation to the land described in the Schedule below:

## JADUAL/SCHEDULE

Mukim/*Mukim*—Bagan Samak. No. Lot/*Lot No.*—4283. No. Fail/*File No.*—PTBB/I/H/18/2019. Jenis dan Surat Hakmilik/*Description and No. of Title*—G.M. 4365. Keluasan/*Area*—1.0928 hektar/*hectares*. Sebab-sebab/*Reasons*—Hilang dalam simpanan/*Title has been lost*.

Bertarikh 11 Disember 2019

Dated 11 December 2019

[PSU(K) 946-1379 Jld. 225; PTBB/I/H/18/2019]

MOHAMAD SHAHURI BIN MOHAMAD NORLIN  
*Ketua Penolong Pegawai Daerah (Tanah)*  
*Pejabat Daerah dan Tanah Bandar Baharu*  
*Kedah*

**No. 49.**

(Seksyen 168)

NOTIS BERKENAAN DENGAN CADANGAN HENDAK MENGELUARKAN  
HAKMILIK SAMBUNGAN (ATAU SURATAN YANG DIKELUARKAN YANG  
BAHARU SEBAGAI GANTINYA)

(Section 168)

NOTICE OF INTENTION TO ISSUE TITLE IN CONTINUATION  
(OR NEW ISSUE DOCUMENT IN LIEU THEREOF)

Pada menjalankan kuasa yang diberikan oleh seksyen 168 Kanun Tanah Negara, notis adalah dengan ini diberi bahawa adalah dicadangkan hendak mengeluarkan surat hakmilik sambungan bagi tanah yang tersebut dalam Jadual di bawah:

In exercise of the powers conferred by section 168 of the National Land Code, notice is hereby given that it is proposed to issue title in continuation to the land described in the Schedule below:

*JADUAL/SCHEDULE*

Mukim/*Mukim*—Bagan Samak. No. Lot/*Lot No.*—1741. No. Fail/*File No.*—PTBB/I/H/19/2019. Jenis dan Surat Hakmilik/*Description and No. of Title*—G.M. 4048. Keluasan/*Area*—1.6734 hektar/*hectares*. Sebab-sebab/*Reasons*—Hilang dalam simpanan/*Title has been lost*.

Bertarikh 11 Disember 2019

Dated 11 December 2019

[PSU(K) 946-1379 Jld. 225; PTBB/I/H/19/2019]

MOHAMAD SHAHURI BIN MOHAMAD NORLIN  
*Ketua Penolong Pegawai Daerah (Tanah)*  
*Pejabat Daerah dan Tanah Bandar Baharu*  
*Kedah*

**No. 50.**

(Seksyen 168)

NOTIS BERKENAAN DENGAN CADANGAN HENDAK MENGELUARKAN  
HAKMILIK SAMBUNGAN (ATAU SURATAN YANG DIKELUARKAN YANG  
BAHARU SEBAGAI GANTINYA)

(Section 168)

NOTICE OF INTENTION TO ISSUE TITLE IN CONTINUATION  
(OR NEW ISSUE DOCUMENT IN LIEU THEREOF)

Pada menjalankan kuasa yang diberikan oleh seksyen 168 Kanun Tanah Negara, notis adalah dengan ini diberi bahawa adalah dicadangkan hendak mengeluarkan surat hakmilik sambungan bagi tanah yang tersebut dalam Jadual di bawah:

In exercise of the powers conferred by section 168 of the National Land Code, notice is hereby given that it is proposed to issue title in continuation to the land described in the Schedule below:

JADUAL/SCHEDULE

Mukim/*Mukim*—Bagan Samak. No. Lot/*Lot No.*—4827. No. Fail/*File No.*—PTBB/I/H/20/2019. Jenis dan Surat Hakmilik/*Description and No. of Title*—G.M. 331. Keluasan/*Area*—1.8793 hektar/*hectares*. Sebab-sebab/*Reasons*—Hilang dalam simpanan/*Title has been lost*.

Bertarikh 11 Disember 2019

Dated 11 December 2019

[PSU(K) 946-1379 Jld. 225; PTBB/I/H/20/2019]

MOHAMAD SHAHURI BIN MOHAMAD NORLIN  
*Ketua Penolong Pegawai Daerah (Tanah)*  
*Pejabat Daerah dan Tanah Bandar Baharu*  
*Kedah*

**No. 51.**

(Seksyen 168)

NOTIS BERKENAAN DENGAN CADANGAN HENDAK MENGELUARKAN  
HAKMILIK SAMBUNGAN (ATAU SURATAN YANG DIKELUARKAN YANG  
BAHARU SEBAGAI GANTINYA)

(Section 168)

NOTICE OF INTENTION TO ISSUE TITLE IN CONTINUATION  
(OR NEW ISSUE DOCUMENT IN LIEU THEREOF)

Pada menjalankan kuasa yang diberikan oleh seksyen 168 Kanun Tanah Negara, notis adalah dengan ini diberi bahawa adalah dicadangkan hendak mengeluarkan surat hakmilik sambungan bagi tanah-tanah yang tersebut dalam Jadual di bawah ini kerana sebab-sebab yang berikut:

Hilang dalam simpanan.

In exercise of the powers conferred by section 168 of the National Land Code, notice is hereby given that it is proposed to issue title in continuation to the lands described in the Schedule below for the following reasons:

Title has been lost.

JADUAL/SCHEDULE

Bandar/Pekan/ Mukim	No. Lot/Bahagian dan No. Fail	Keluasan/Jenis dan No. Surat Hakmilik
<i>Town/Village/ Mukim</i>	<i>Lot No./Share and File No.</i>	<i>Area/Description and No. of Title</i>
		Hektar/ Hectares
		G.M.
Mukim Bagan Samak	3019 PTBB/I/H/21/2019	1.2873 4201

Bandar/Pekan/ Mukim	No. Lot/Bahagian dan No. Fail	Keluasan/Jenis dan No. Surat Hakmilik		
<i>Town/Village/ Mukim</i>	<i>Lot No./Share and File No.</i>	<i>Area/Description and No. of Title</i>	Hektar/ Hectares	G.M.
Mukim Bagan Samak	2959 PTBB/I/H/21/2019		1.2724	4276
Mukim Bagan Samak	3012 PTBB/I/H/21/2019		1.2367	5336

Bertarikh 11 Disember 2019

Dated 11 December 2019

[PSU(K) 946-1379 Jld. 225; PTBB/I/H/21/2019]

MOHAMAD SHAHURI BIN MOHAMAD NORLIN  
*Ketua Penolong Pegawai Daerah (Tanah)*  
*Pejabat Daerah dan Tanah Bandar Baharu*  
*Kedah*

**No. 52.**

(Seksyen 168)

NOTIS BERKENAAN DENGAN CADANGAN HENDAK MENGELUARKAN  
HAKMILIK SAMBUNGAN (ATAU SURATAN YANG DIKELUARKAN YANG  
BAHARU SEBAGAI GANTINYA)

(Section 168)

NOTICE OF INTENTION TO ISSUE TITLE IN CONTINUATION  
(OR NEW ISSUE DOCUMENT IN LIEU THEREOF)

Pada menjalankan kuasa yang diberikan oleh seksyen 168 Kanun Tanah Negara, notis adalah dengan ini diberi bahawa adalah dicadangkan hendak mengeluarkan surat hakmilik sambungan bagi tanah yang tersebut dalam Jadual di bawah:

In exercise of the powers conferred by section 168 of the National Land Code, notice is hereby given that it is proposed to issue title in continuation to the land described in the Schedule below:

JADUAL/SCHEDULE

Mukim/Mukim—Kepelu. No. Lot/Lot No.—60035. No. Fail/File No.—I/H 130/2019. Jenis dan Surat Hakmilik/Description and No. of Title—P.M. 215. Keluasan/Area—0.4444 hektar/hectares. Sebab-sebab/Reasons—Hilang/Lost.

Bertarikh 12 Disember 2019

Dated 12 December 2019

[PSU(K) 946-1379 Jld. 225; PTKP/IH/130/2019(02)]

FARAH NABILAH BINTI MOHAMMAD ANUAR  
*Penolong Pentadbir Tanah (Pendaftaran)*  
*b.p. Pentadbir Tanah Kubang Pasu*  
*Kedah*

**No. 53.**

(Seksyen 168)

NOTIS BERKENAAN DENGAN CADANGAN HENDAK MENGELUARKAN  
HAKMILIK SAMBUNGAN (ATAU SURATAN YANG DIKELUARKAN YANG  
BAHARU SEBAGAI GANTINYA)

(Section 168)

NOTICE OF INTENTION TO ISSUE TITLE IN CONTINUATION  
(OR NEW ISSUE DOCUMENT IN LIEU THEREOF)

Pada menjalankan kuasa yang diberikan oleh seksyen 168 Kanun Tanah Negara, notis adalah dengan ini diberi bahawa adalah dicadangkan hendak mengeluarkan surat hakmilik sambungan bagi tanah-tanah yang tersebut dalam Jadual di bawah ini kerana sebab-sebab yang berikut:

Hilang.

In exercise of the powers conferred by section 168 of the National Land Code, notice is hereby given that it is proposed to issue title in continuation to the lands described in the Schedule below for the following reasons:

Lost.

## JADUAL/SCHEDULE

Mukim	No. Lot/Bahagian dan No. Fail	Keluasan/Jenis dan No. Surat Hakmilik
<i>Mukim</i>	<i>Lot No./Share and File No.</i>	<i>Area/Description and No. of Title</i>
		Hektar/ G.M. <i>Hectares</i>
Pekan Kerpan	3508 I/H 131/2019	1.7319 74
Pekan Kerpan	3510 I/H 131/2019	2.2250 75

Bertarikh 12 Disember 2019

Dated 12 December 2019

[PSU(K) 946-1379 Jld. 225; PTKP/IH/131/2019(02)]

FARAH NABILAH BINTI MOHAMMAD ANUAR  
*Penolong Pentadbir Tanah (Pendaftaran)*  
*b.p. Pentadbir Tanah Kubang Pasu*  
*Kedah*

**No. 54.**

(Seksyen 168)

NOTIS BERKENAAN DENGAN CADANGAN HENDAK MENGELUARKAN  
HAKMILIK SAMBUNGAN (ATAU SURATAN YANG DIKELUARKAN YANG  
BAHARU SEBAGAI GANTINYA)

(Section 168)

NOTICE OF INTENTION TO ISSUE TITLE IN CONTINUATION  
(OR NEW ISSUE DOCUMENT IN LIEU THEREOF)

Pada menjalankan kuasa yang diberikan oleh seksyen 168 Kanun Tanah Negara, notis adalah dengan ini diberi bahawa adalah dicadangkan hendak mengeluarkan surat hakmilik sambungan bagi tanah yang tersebut dalam Jadual di bawah:

In exercise of the powers conferred by section 168 of the National Land Code, notice is hereby given that it is proposed to issue title in continuation to the land described in the Schedule below:

*JADUAL/SCHEDULE*

Mukim/*Mukim*—Temin. No. Lot/*Lot No.*—2390. No. Fail/*File No.*—I/H 132/2019. Jenis dan Surat Hakmilik/*Description and No. of Title*—G.M. 373. Keluasan/*Area*—0.2185 hektar/*hectares*. Sebab-sebab/*Reasons*—Hilang/*Lost*.

Bertarikh 12 Disember 2019

Dated 12 December 2019

[PSU(K) 946-1379 Jld. 225; PTKP/IH/132/2019(02)]

FARAH NABILAH BINTI MOHAMMAD ANUAR  
*Penolong Pentadbir Tanah (Pendaftaran)*  
*b.p. Pentadbir Tanah Kubang Pasu*  
*Kedah*

**No. 55.**

(Seksyen 168)

NOTIS BERKENAAN DENGAN CADANGAN HENDAK MENGELUARKAN  
HAKMILIK SAMBUNGAN (ATAU SURATAN YANG DIKELUARKAN YANG  
BAHARU SEBAGAI GANTINYA)

(Section 168)

NOTICE OF INTENTION TO ISSUE TITLE IN CONTINUATION  
(OR NEW ISSUE DOCUMENT IN LIEU THEREOF)

Pada menjalankan kuasa yang diberikan oleh seksyen 168 Kanun Tanah Negara, notis adalah dengan ini diberi bahawa adalah dicadangkan hendak mengeluarkan surat hakmilik sambungan bagi tanah-tanah yang tersebut dalam Jadual di bawah ini kerana sebab-sebab yang berikut:

Hilang.

In exercise of the powers conferred by section 168 of the National Land Code, notice is hereby given that it is proposed to issue title in continuation to the lands described in the Schedule below for the following reasons:

Lost.

JADUAL/SCHEDULE				
Mukim	No. Lot/Bahagian dan No. Fail		Keluasan/Jenis dan No. Surat Hakmilik	
<i>Mukim</i>	<i>Lot No./Share and File No.</i>		<i>Area/Description and No. of Title</i>	
			Hektar/ <i>Hectares</i>	G.M.
Naga	1268	I/H 133/2019	0.2604	2292
Naga	2558	I/H 133/2019	1.2922	34

Bertarikh 12 Disember 2019

Dated 12 December 2019

[PSU(K) 946-1379 Jld. 225; PTKP/IH/133/2019(02)]

FARAH NABILAH BINTI MOHAMMAD ANUAR  
*Penolong Pentadbir Tanah (Pendaftaran)*  
*b.p. Pentadbir Tanah Kubang Pasu*  
*Kedah*

**No. 56.**

(Seksyen 168)

NOTIS BERKENAAN DENGAN CADANGAN HENDAK MENGELUARKAN  
HAKMILIK SAMBUNGAN (ATAU SURATAN YANG DIKELUARKAN YANG  
BAHARU SEBAGAI GANTINYA)

(Section 168)

NOTICE OF INTENTION TO ISSUE TITLE IN CONTINUATION  
(OR NEW ISSUE DOCUMENT IN LIEU THEREOF)

Pada menjalankan kuasa yang diberikan oleh seksyen 168 Kanun Tanah Negara, notis adalah dengan ini diberi bahawa adalah dicadangkan hendak mengeluarkan surat hakmilik sambungan bagi tanah yang tersebut dalam Jadual di bawah:

In exercise of the powers conferred by section 168 of the National Land Code, notice is hereby given that it is proposed to issue title in continuation to the land described in the Schedule below:

JADUAL/SCHEDULE

Mukim/*Mukim*—Pelubang. No. Lot/*Lot No.*—1185. No. Fail/*File No.*—I/H 134/2019. Jenis dan Surat Hakmilik/*Description and No. of Title*—G.M. 340. Keluasan/*Area*—5.8916 hektar/*hectares*. Sebab-sebab/*Reasons*—Hilang/*Lost*.

Bertarikh 12 Disember 2019

Dated 12 December 2019

[PSU(K) 946-1379 Jld. 225; PTKP/IH/134/2019(02)]

FARAH NABILAH BINTI MOHAMMAD ANUAR  
*Penolong Pentadbir Tanah (Pendaftaran)*  
*b.p. Pentadbir Tanah Kubang Pasu*  
*Kedah*

**No. 57.**

(Seksyen 168)

NOTIS BERKENAAN DENGAN CADANGAN HENDAK MENGELUARKAN  
HAKMILIK SAMBUNGAN (ATAU SURATAN YANG DIKELUARKAN YANG  
BAHARU SEBAGAI GANTINYA)

(Section 168)

NOTICE OF INTENTION TO ISSUE TITLE IN CONTINUATION  
(OR NEW ISSUE DOCUMENT IN LIEU THEREOF)

Pada menjalankan kuasa yang diberikan oleh seksyen 168 Kanun Tanah Negara, notis adalah dengan ini diberi bahawa adalah dicadangkan hendak mengeluarkan surat hakmilik sambungan bagi tanah yang tersebut dalam Jadual di bawah:

In exercise of the powers conferred by section 168 of the National Land Code, notice is hereby given that it is proposed to issue title in continuation to the land described in the Schedule below:

JADUAL/SCHEDULE

Mukim/*Mukim*—Pering. No. Lot/*Lot No.*—4531. No. Fail/*File No.*—I/H 135/2019. Jenis dan Surat Hakmilik/*Description and No. of Title*—P.M. 89. Keluasan/*Area*—0.6975 hektar/*hectares*. Sebab-sebab/*Reasons*—Hilang/*Lost*.

Bertarikh 12 Disember 2019

Dated 12 December 2019

[PSU(K) 946-1379 Jld. 225; PTKP/IH/135/2019(02)]

FARAH NABILAH BINTI MOHAMMAD ANUAR  
*Penolong Pentadbir Tanah (Pendaftaran)*  
*b.p. Pentadbir Tanah Kubang Pasu*  
*Kedah*



**No. 58.**

(Seksyen 168)

NOTIS BERKENAAN DENGAN CADANGAN HENDAK MENGELUARKAN  
HAKMILIK SAMBUNGAN (ATAU SURATAN YANG DIKELUARKAN YANG  
BAHARU SEBAGAI GANTINYA)

(Section 168)

NOTICE OF INTENTION TO ISSUE TITLE IN CONTINUATION  
(OR NEW ISSUE DOCUMENT IN LIEU THEREOF)

Pada menjalankan kuasa yang diberikan oleh seksyen 168 Kanun Tanah Negara, notis adalah dengan ini diberi bahawa adalah dicadangkan hendak menggantikan surat hakmilik yang dikeluarkan bagi tanah yang tersebut dalam Jadual di bawah:

In exercise of the powers conferred by section 168 of the National Land Code, notice is hereby given that it is proposed to replace the issue document of title to the land described in the Schedule below:

## JADUAL/SCHEDULE

Mukim/*Mukim*—Bandar Alor Setar. No. Lot/*Lot No.*—578. No. Fail/*File No.*—PTKS/B/155/2019 I.H. Jenis dan Surat Hakmilik/*Description and No. of Title*—G.M. 30117. Keluasan/*Area*—93 meter persegi/*square metres*. Sebab-sebab/*Reasons*—Dokumen hakmilik keluaran telah hilang/*The issue document of title has lost.*

Bertarikh 15 Disember 2019

Dated 15 December 2019

[PSU(K) 946-1379 Jld. 225; PTKS/B/155/2019 IH(2)]

OMMULKHAIR BINTI AHMAD  
*Penolong Pentadbir Tanah*  
*b.p. Pentadbir Tanah Kota Setar*  
*Kedah/*  
*Assistant Land Administrator*  
*for Land Administrator Kota Setar*  
*Kedah*

**No. 59.**

(Seksyen 168)

NOTIS BERKENAAN DENGAN CADANGAN HENDAK MENGELUARKAN  
HAKMILIK SAMBUNGAN (ATAU SURATAN YANG DIKELUARKAN YANG  
BAHARU SEBAGAI GANTINYA)

(Section 168)

NOTICE OF INTENTION TO ISSUE TITLE IN CONTINUATION  
(OR NEW ISSUE DOCUMENT IN LIEU THEREOF)

Pada menjalankan kuasa yang diberikan oleh seksyen 168 Kanun Tanah Negara, notis adalah dengan ini diberi bahawa adalah dicadangkan hendak menggantikan surat hakmilik yang dikeluarkan bagi tanah yang tersebut dalam Jadual di bawah:

In exercise of the powers conferred by section 168 of the National Land Code, notice is hereby given that it is proposed to replace the issue document of title to the land described in the Schedule below:

## JADUAL/SCHEDULE

Mukim/*Mukim*—Bandar Alor Setar. No. P.T./*P.T. No.*—995. No. Fail/*File No.*—PTKS/B/156/2019 I.H. Jenis dan Surat Hakmilik/*Description and No. of Title*—H.S.M. 9190. Keluasan/*Area*—148.645 meter persegi/*square metres*. Sebab-sebab/*Reasons*—Dokumen hakmilik keluaran telah hilang/*The issue document of title has lost*.

Bertarikh 15 Disember 2019

Dated 15 December 2019

[PSU(K) 946-1379 Jld. 225; PTKS/B/156/2019 IH(2)]

OMMULKHAIR BINTI AHMAD  
*Penolong Pentadbir Tanah*  
*b.p. Pentadbir Tanah Kota Setar*  
*Kedah/*  
*Assistant Land Administrator*  
*for Land Administrator Kota Setar*  
*Kedah*

**No. 60.**

(Seksyen 168)

NOTIS BERKENAAN DENGAN CADANGAN HENDAK MENGELUARKAN  
HAKMILIK SAMBUNGAN (ATAU SURATAN YANG DIKELUARKAN YANG  
BAHARU SEBAGAI GANTINYA)

(Section 168)

NOTICE OF INTENTION TO ISSUE TITLE IN CONTINUATION  
(OR NEW ISSUE DOCUMENT IN LIEU THEREOF)

Pada menjalankan kuasa yang diberikan oleh seksyen 168 Kanun Tanah Negara, notis adalah dengan ini diberi bahawa adalah dicadangkan hendak menggantikan surat hakmilik yang dikeluarkan bagi tanah yang tersebut dalam Jadual di bawah:

In exercise of the powers conferred by section 168 of the National Land Code, notice is hereby given that it is proposed to replace the issue document of title to the land described in the Schedule below:

## JADUAL/SCHEDULE

Mukim/*Mukim*—Bandar Alor Setar. No. P.T./*P.T. No.*—223. No. Fail/*File No.*—PTKS/B/157/2019 I.H. Jenis dan Surat Hakmilik/*Description and No. of Title*—H.S.M. 5361. Keluasan/*Area*—1441.0204 meter persegi/*square metres*. Sebab-sebab/*Reasons*—Dokumen hakmilik keluaran telah hilang/*The issue document of title has lost*.

Bertarikh 17 Disember 2019

Dated 17 December 2019

[PSU(K) 946-1379 Jld. 225; PTKS/B/157/2019 IH(2)]

OMMULKHAIR BINTI AHMAD  
*Penolong Pentadbir Tanah*  
*b.p. Pentadbir Tanah Kota Setar*  
*Kedah/*  
*Assistant Land Administrator*  
*for Land Administrator Kota Setar*  
*Kedah*

**No. 61.**

[Perenggan 261(1)(c)]

SURAT SAMAN KEPADA PENGGADAI SUPAYA HADIR SIASATAN

[Paragraph 261(1)(c)]

SUMMONS TO A CHARGOR TO APPEAR IN AN ENQUIRY

Di Pejabat Tanah Kubang Pasu, Kedah.

DI ANTARA

PUBLIC ISLAMIC BANK BERHAD

Pemegang Gadaian

DAN

SHAIZAL AZWAN BIN TARJUDIN  
(K/P 790508-02-5655)

Penggadai

Yang beralamat di Lot 1053, 4C, Jalan Shawal, 41100 Klang, Selangor Darul Ehsan, Kampung Gelong Rambai, Mukim Jeram, 06000 Jitra, Kedah Darul Aman dan 135, Jalan Naga Intan 1/6, Taman Seri Naga, 06200 Kepala Batas, Kedah Darul Aman.

Di dalam gadaian yang tersebut dalam Jadual di bawah ini bagi tanah/pajakan/pajakan kecil yang tersebut di dalamnya.

Bahawasanya saya telah menerima daripada pemegang gadai dalam gadaian yang tersebut, suatu permohonan supaya perintah jualan dikeluarkan di bawah subseksyen 260(2) Kanun Tanah Negara.

Dan bahawasanya saya bercadang hendak mengadakan suatu siasatan berkenaan dengan permohonan tersebut di Pejabat Tanah Daerah Kubang Pasu, 06000 Jitra, Kedah Darul Aman pada hari Rabu, 5 Februari 2020 pukul 10.00 pagi.

Maka oleh yang demikian, menurut perenggan 261(1)(c) Kanun Tanah Negara, tuan/puan adalah dengan ini dikehendaki hadir dalam siasatan tersebut dan menunjukkan sebab-sebab mengapa perintah tersebut tidak patut dibuat.

At Land Office of Kubang Pasu, Kedah.

BETWEEN

PUBLIC ISLAMIC BANK BERHAD

Chargee

AND

SHAIZAL AZWAN BIN TARJUDIN  
(I/C 790508-02-5655)

Chargor

Residing at Lot 1053, 4C, Jalan Shawal, 41100 Klang, Selangor Darul Ehsan, Kampung Gelong Rambai, Mukim Jeram, 06000 Jitra, Kedah Darul Aman and 135, Jalan Naga Intan 1/6, Taman Seri Naga, 06200 Kepala Batas, Kedah Darul Aman.

As a chargor in the charge as mentioned in the Schedule below for land/lease/sub-lease as mentioned therein.

Notice is hereby given that I received from the chargee in the charge an application for an order to be issued under subsection 260(2) of the National Land Code.

And I hereby propose to hold an enquiry in respect of the above application at the Land Office of Kubang Pasu, 06000 Jitra, Kedah Darul Aman, on Wednesday, 5 February 2020 at 10.00 a.m.

Therefore as required under paragraph 261(1)(c) of the National Land Code, you are hereby as required to appear at the enquiry and show cause why the above order should not be made.

JADUAL TANAH DAN KEPENTINGAN/SCHEDULE OF LAND AND INTEREST

Bandar/Town—Kepala Batas. No. Lot/Lot No.—188. Jenis dan No. Hakmilik/*Description and No. of Title*—G.M. 954. Bahagian Tanah (jika ada)/*Share of Land (if any)*—Kesemua. No. Berdaftar Gadaian (jika ada)/*Registered No. of Charge (if any)*—No. Pers. 3475/2015.

Bertarikh 31 Disember 2019

Dated 31 December 2019

[PSU(K) 946-1379 Jld. 225; PTKP/Q/54/2019(13)]

FARAH NABILAH BINTI MOHAMMAD ANUAR  
*Penolong Pentadbir Tanah Kubang Pasu*  
*b.p. Pentadbir Tanah Kubang Pasu*  
*Kedah/*

*Assistant Land Administrator Kubang Pasu*  
*for Land Administrator Kubang Pasu*  
*Kedah*

AKTA PENGAMBILAN TANAH 1960  
(Akta 486)

LAND ACQUISITION ACT 1960  
(Act 486)

**No. 62.**

(Seksyen 4)

NOTIS BAHAWA TANAH BERKEMUNGKINAN AKAN DIAMBIL

Adalah dengan ini diberitahu bahawa tanah-tanah di tempat yang diperihalkan dalam Jadual di bawah ini, termasuk mana-mana tanah, jika ada, yang dinyatakan mengikut nombor lotnya atau mengikut nombor lot tanah-tanah yang bersempadan dengannya, mungkin diperlukan bagi maksud-maksud yang berikut:

“Pengambilan Tanah di bawah perenggan 3(1)(a) Akta Pengambilan Tanah 1960 [*Akta 486*] bagi Maksud Projek Jalan Kubang Rotan/Jambatan Tok Pasai di Bandar Kuala Kedah, Negeri Kedah Darul Aman oleh Jabatan Kerja Raya Negeri Kedah Darul Aman”.

2. Selanjutnya adalah diberitahu bahawa mana-mana orang yang diberi kuasa oleh Pengarah Negeri bagi maksud ini boleh memasuki mana-mana tanah di tempat itu bagi tujuan memeriksa tanah tersebut dan menjalankan kerja-kerja ukur. Pampasan akan dibayar jika berlaku apa-apa kerosakan pada masa menjalankan kerja sedemikian. Apa-apa pertikaian mengenai amaun pampasan itu hendaklah dirujuk kepada Pentadbir Tanah di Pejabat Tanah Daerah Kota Setar, Persiaran Taman Jubli Emas, Jalan Suka Menanti, 05150 Alor Setar.

It is hereby notified that lands in the locality described in the Schedule hereto, including those lands, if any specified by lot number or by the lot number of neighbouring lands, are likely to be needed for the following purpose:

“Proposed Land Acquisition under paragraph 3(1)(a) of the Land Acquisition Act 1960 [*Act 486*] for the purpose of the Kubang Rotan Road/Jambatan Tok Pasai at Bandar Kuala Kedah, District of Kota Setar, Kedah Darul Aman by Public Works Department”.

2. It is further notified that any person authorized by the State Director in that behalf may enter upon any land in such locality in order to examine it and undertake survey operations. If any damage is done in the course of such work compensation therefor will be paid. Any dispute as to amount of such compensation will be referred to the Land Administrator at Kulim Land Office.

## JADUAL/SCHEDULE

Bandar/Town—Kuala Kedah. Daerah/District—Kota Setar.

Perihal Kawasan/Description of the locality—Alor Cempedak,  
Bakar Kapur dan Telok Kuala.

Bil./ No.	No. Lot Ukur @ P.T./ Survey Lot No. @ P.T.	No. Hakmilik/ Title or Occupation
1.	685	G.M. 1358
2.	686	G.M. 1359
3.	7217	G.M. 4334
4.	RC 57	Tapak Perkuburan Cina

Bertarikh 18 Disember 2019

Dated 18 December 2019

[PTG/Ked./L/JKR: 01/2019(4B)]

RIZAWATI BINTI MOHAMAD @ RAMLI  
Ketua Penolong Pengarah Tanah dan Galian  
b.p. Pengarah Tanah dan Galian  
Kedah/  
Senior Assistant Director Land and Mine  
on Behalf of Land and Mines Director  
Kedah

**No. 63.**

(Seksyen 8)

## PERISYTIHARAN PENGAMBILAN YANG DICADANGKAN

## Pembetulan

Jadual kepada Pemberitahuan Warta No. 25 — Jilid 61—Tambahan No. 1—  
Kenyataan No. 943 yang disiarkan pada 6 Disember 2018 adalah dipinda  
dengan menggantikan perkataan-perkataan:

## JADUAL

Mukim—Yan. Daerah—Yan.

No. Lot Ukur/ Survey Lot No.	Hakmilik atau Pendudukan/ Title or Occupation	Tuanpunya Berdaftar atau Penduduk yang Direkodkan/ Registered Proprietor or Recorded Occupant	Keluasan Lot/ Area of Lot	Anggaran Keluasan yang akan Diambil/ Approximate Area to be Acquired
	GRN		Hektar/ Hectares	Hektar/ Hectares
6942	4804	Che Ban @ Che Ariffin bin Dahaman 2/4 bhg., Dahari @ Zahari bin Man @ Abdul	0.5358	0.0066

No. Lot Ukur/ Survey Lot No.	Hakmilik atau Pendudukan/ Title or Occupation	Tuanpunya Berdaftar atau Penduduk yang Direkodkan/ Registered Proprietor or Recorded Occupant	Keluasan Lot/ Area of Lot	Anggaran Keluasan yang akan Diambil/ Approximate Area to be Acquired
	GRN		Hektar/ Hectares	Hektar/ Hectares
		Rahman 1/4 bhg., Latipah bt Abu Yazid 1/20 bhg., Mariam bt Abu Yaziz 1/20 bhg., Md Yusof bin Abu Yaziz 1/20 bhg., Rohim bin Abu Yaziz 1/20 bhg. dan Ruzita bt Abu Yaziz 1/20 bhg.		
6944	4799	Abdul Aziz bin Md Akib 70/ 10368 bhg., Abdul Halim bin Md Akib 28/10368 bhg., Abdul Hamid bin Lebai Bakar 560/ 10368 bhg., Abdul Rahman b. Abdullah 14/144 bhg., Che Jam binti Sulaiman 8/144 bhg., Che Khamariah bt Md Akib 14/ 10368 bhg., Che Siah bt Lazim 48/432 bhg., Endot binti Sulaiman 8/144 bhg., Fatimah bt Bakar 112/10368 bhg., Habibah bt Abu Bakar 112/ 10368 bhg., Ibrahim bin Shafie 14/144 bhg., Md Subri bin Shafie 42/432 bhg., Mohd Hadzair bin Lazim 48/432 bhg., Ramli bin Lazim 48/432 bhg., Saadiyah bt Abdul Halim 72/432 bhg. dan Zainap bt Bakar 112/ 10368 bhg.	1.6880	0.6311
		Pekan—Teroi. Daerah—Yan.		
	G.M.			
2000	36	Ng Ewe Lye 1/1 bhg. dan Omar bin Chik 1/1 bhg.	0.5160	0.0453
4050	100	Siti Rahani bt Md Zin 1/1 bhg.	1.4383	0.5760
		Pekan—Yan. Daerah—Yan.		
298 Seksyen 65	1749	Hasbullah bin Hj Zainol 5/252 bhg., Rohani binti Abdul Kadir 25/252 bhg., Rohani binti Abdul Kadir 8/36 bhg. dan Saidin bin Hj Yusoff 10/36 bhg.	2.6430	0.1588
		Mukim—Dulang. Daerah—Yan.		
1701	20	Doyah bt Salam 1/3 bhg., Halimah binti Salim 1/3 bhg. dan Halimah bt Salim 1/3 bhg.	0.2408	0.911

No. Lot Ukur/ Survey Lot No.	Hakmilik atau Pendudukan/ Title or Occupation	Tuanpunya Berdaftar atau Penduduk yang Direkodkan/ Registered Proprietor or Recorded Occupant	Keluasan Lot/ Area of Lot	Anggaran Keluasan yang akan Diambil/ Approximate Area to be Acquired
	G.M.		Hektar/ Hectares	Hektar/ Hectares
60137	3504	Syed Mohamad Famy bin Syed Mansor 1/1 bhg.	1.3300	0.0867
60138	3505	Abu Hassan bin Hamzah 1/2 bhg. dan Shaari bin Abdul Rahman 1/2 bhg.	1.3580	0.0677
60140	3507	Liah bt Yahaya 1/4 bhg. Timah @ Fatimah bt Mat 1/4 bhg. dan Wa binti Seman 1/2 bhg.— Sebagai Pemegang Amanah  Bandar—Yan. Daerah—Yan.	0.1025	0.0313
	H.S.M.			
4079	TDK	Tidak dapat kesan	2.5438	0.1597
P.T. 43	457	Mohd Zaki bin Abdullah 1/1 bhg.	0.0550	0.1535

dengan perkataan-perkataan yang berikut:

Mukim—Yan. Daerah—Yan.

No. Lot Ukur/ Survey Lot No.	Hakmilik atau Pendudukan/ Title or Occupation	Tuanpunya Berdaftar atau Penduduk yang Direkodkan/ Registered Proprietor or Recorded Occupant	Keluasan Lot/ Area of Lot	Anggaran Keluasan yang akan Diambil/ Approximate Area to be Acquired
	G.M.		Hektar/ Hectares	Hektar/ Hectares
6942	4804	Che Ban @ Che Ariffin bin Dahaman 2/4 bhg., Dahari @ Zahari bin Man @ Abdul Rahman 1/4 bhg., Latipah bt Abu Yazid 1/20 bhg., Mariam bt Abu Yazid 1/20 bhg., Md Yusof bin Abu Yaziz 1/20 bhg., Rohim bin Abu Yaziz 1/20 bhg. dan Ruzita bt Abu Yaziz 1/20 bhg.	0.5358	0.0066
6944	4799	Abdul Aziz bin Md Akib 70/10368 bhg., Abdul Halim bin Md Akib 28/10368 bhg., Abdul Hamid bin Lebai Bakar 560/	1.6880	0.6311



No. Lot Ukur/ Survey Lot No.	Hakmilik atau Pendudukan/ Title or Occupation	Tuanpunya Berdaftar atau Penduduk yang Direkodkan/ Registered Proprietor or Recorded Occupant	Keluasan Lot/ Area of Lot	Anggaran Keluasan yang akan Diambil/ Approximate Area to be Acquired
	G.M.		Hektar/ Hectares	Hektar/ Hectares
		10368 bhg., Abdul Rahman b. Abdullah 14/144 bhg., Che Jam binti Sulaiman 8/144 bhg., Che Khamariah bt Md Akib 14/10368 bhg., Che Siah bt Lazim 48/432 bhg., Endot binti Sulaiman 8/144 bhg., Fatimah bt Bakar 112/10368 bhg., Habibah bt Abu Bakar 112/10368 bhg., Ibrahim bin Shafie 14/144 bhg., Md Subri bin Shafie 42/432 bhg., Mohd Hadzair bin Lazim 48/432 bhg., Ramli bin Lazim 48/432 bhg., Saadiah bt Abdul Halim 72/432 bhg. dan Zainap bt Bakar 112/10368 bhg.		
		Pekan—Teroi. Daerah—Yan.		
223	36	Ng Ewe Lye 1/1 bhg.	0.5160	0.0453
4050	100	Siti Rahani bt Md Zin 1/1 bhg.	1.4383	0.0576
		Bandar—Yan. Daerah—Yan.		
298 Seksyen 65	1749	Hasbullah bin Hj Zainol 5/252 bhg., Rohani binti Abdul Kadir 25/252 bhg., Rohani binti Abdul Kadir 8/36 bhg. dan Saidin bin Hj Yusoff 10/36 bhg.	2.6430	0.1588
		Mukim—Dulang. Daerah—Yan.		
1701	20	Doyah bt Salam 1/3 bhg., Halimah binti Salim 1/3 bhg. dan Halimah bt Salim 1/3 bhg.	0.2408	0.0911
		Mukim—Sungai Daun. Daerah—Yan.		
60137	3504	Syed Mohamad Famy bin Syed Mansor 1/1 bhg.	1.3300	0.0867
60138	3505	Abu Hassan bin Hamzah 1/2 bhg. dan Shaari bin Abdul Rahman 1/2 bhg.	1.3580	0.0677
60140	3507	Liah bt Yahaya 1/4 bhg., Timah @ Fatimah bt Mat 1/4 bhg. dan Wa binti Seman 1/2 bhg.— Sebagai Pemegang Amanah	0.1025	0.0313

Bandar—Yan. Daerah—Yan.

No. Lot Ukur/ Survey Lot No.	Hakmilik atau Pendudukan/ Title or Occupation	Tuanpunya Berdaftar atau Penduduk yang Direkodkan/ Registered Proprietor or Recorded Occupant	Keluasan Lot/ Area of Lot	Anggaran Keluasan yang akan Diambil/ Approximate Area to be Acquired
	G.M.		Hektar/ Hectares	Hektar/ Hectares
294 Seksyen 6	1745	Md Saari bin Ariffin 14220/ 25680 bhg., Adnan bin Ahmad 35/214 bhg., Norma binti Halim @ Md. Salim 484/4280 bhg. dan Zakaria bin Md Salim 726/ 4280 bhg.	2.482	0.1597
	H.S.M.			
P.T. 43	457	Mohd Zaki bin Abdullah 1/1 bhg.	0.6055	0.1535

Pindaan ini hendaklah disifatkan telah mula berkuat kuasa 6 Disember 2018.

Bertarikh 22 Disember 2019

Dated 22 December 2019

[PSU(K); PTG/Ked./L/JPS/06/2018(UKB)]

RIZAWATI BINTI MOHAMAD @ RAMLI  
Ketua Penolong Pengarah Tanah dan Galian  
(Pembangunan)  
Kedah

**No. 64.**

(Seksyen 8)

PERISYTIHARAN PENGAMBILAN YANG DICADANGKAN

Pembetulan

Jadual kepada Pemberitahuan Warta No. 25 — Jilid 61—Tambahan No. 1—  
Kenyataan No. 943 yang disiarkan pada 6 Disember 2018 adalah dipinda  
dengan menggantikan perkataan-perkataan:

JADUAL

Bandar—Guar Cempedak. Daerah—Yan.

No. Lot Ukur/ Survey Lot No.	Hakmilik atau Pendudukan/ Title or Occupation	Tuanpunya Berdaftar atau Penduduk yang Direkodkan/ Registered Proprietor or Recorded Occupant	Keluasan Lot/ Area of Lot	Anggaran Keluasan yang akan Diambil/ Approximate Area to be Acquired
	G.M.		Hektar/ Hectares	Hektar/ Hectares
4909	208	Ibrahim bin Shaari 1/1 bhg.	0.0862	0.0840

No. Lot Ukur/ Survey Lot No.	Hakmilik atau Pendudukan/ Title or Occupation	Tuanpunya Berdaftar atau Penduduk yang Direkodkan/ Registered Proprietor or Recorded Occupant	Keluasan Lot/ Area of Lot	Anggaran Keluasan yang akan Diambil/ Approximate Area to be Acquired
	G.M.		Hektar/ Hectares	Hektar/ Hectares
966 Seksyen 1	193	Arbaee bt Ab. Kadir 1/12 bhg., Dr. Mohamad b. Ab. Kadir 2/ 12 bhg., Fatimah bt Ab Kadir 1/12 bhg., Wan Mariam bt Ab. Kadir 1/12 bhg., Wan Zaleha bt Wan Mohamad 6/12 bhg. dan Zainab bt Ab. Kadir 1/12 bhg.	1.3437	0.6844

Bandar—Yan. Daerah—Yan.

	P.M.			
6046	50	Yah binti Mahmod 1/1 bhg.	1.1800	0.0633

Pekan—Teroi. Daerah—Yan.

	G.M.			
1999	35	Ooi Yo Chye 1/1 bhg.	0.5160	0.0434
4058	108	Ezzah bt Abdul Ghani 1/5 bhg., Faizah bt Abdul Ghani 1/5 bhg. dan Muhamad Razif bin Ahmad 3/5 bhg.	1.4670	0.0123

	H.S.M.			
P.T. 369	321	Mohd Zakhiruddin bin Ramly 15/39 bhg., Rohaini bt Ramly 8/39 bhg., Rohana bt Ramly 8/39 bhg. dan Rohesah bt Ramly 8/39 bhg.	2.0999	0.0587

dengan perkataan-perkataan yang berikut:

Bandar—Guar Cempedak. Daerah—Yan.

No. Lot Ukur/ Survey Lot No.	Hakmilik atau Pendudukan/ Title or Occupation	Tuanpunya Berdaftar atau Penduduk yang Direkodkan/ Registered Proprietor or Recorded Occupant	Keluasan Lot/ Area of Lot	Anggaran Keluasan yang akan Diambil/ Approximate Area to be Acquired
	G.M.		Hektar/ Hectares	Hektar/ Hectares
728 Seksyen 1	2390	Ibrahim bin Shaari 1/1 bhg.	0.0860	0.0737

WARTA KERAJAAN NEGERI KEDAH DARUL AMAN

74

[16hb Jan. 2020

No. Lot Ukur/ Survey Lot No.	Hakmilik atau Pendudukan/ Title or Occupation	Tuanpunya Berdaftar atau Penduduk yang Direkodkan/ Registered Proprietor or Recorded Occupant	Keluasan Lot/ Area of Lot	Anggaran Keluasan yang akan Diambil/ Approximate Area to be Acquired
	G.M.		Hektar/ Hectares	Hektar/ Hectares
966 Seksyen 1	193	Arbaee bt Ab. Kadir 1/12 bhg., Dr. Mohamad b. Ab. Kadir 2/12 bhg., Fatimah bt Ab Kadir 1/12 bhg., Wan Mariam bt Ab. Kadir 1/12 bhg., Wan Zaleha bt Wan Mohamad 6/12 bhg. dan Zainab bt Ab. Kadir 1/12 bhg.	1.3437	0.6685
		Bandar—Yan. Daerah—Yan.		
	P.M.			
675 Seksyen 6	259	Yah binti Mahmud 1/1 bhg.	1.1800	0.0633
		Pekan—Terui. Daerah—Yan.		
	G.M.			
222	35	Ooi Yo Chye 1/1 bhg.	0.5160	0.0434
113	108	Ezzah bt Abdul Ghani 1/5 bhg., Faizah bt Abdul Ghani 1/5 bhg. dan Muhamad Razif bin Ahmad 3/5 bhg.	1.4670	0.0123
60259	502	Mohd Zakhiruddin bin Ramly 15/39 bhg., Rohaini bt Ramly 8/39 bhg., Rohana bt Ramly 8/39 bhg. dan Rohesah bt Ramly 8/39 bhg.	2.101	0.587

Pindaan ini hendaklah disifatkan telah mula berkuat kuasa 6 Disember 2018.

Bertarikh 22 Disember 2019

Dated 22 December 2019

[PSU(K); PTG/Ked./L/JPS/06/2018(UKB)]

RIZAWATI BINTI MOHAMAD @ RAMLI  
Ketua Penolong Pengarah Tanah dan Galian  
(Pembangunan)  
Kedah

**No. 65.****DEPOSIT MAHKAMAH YANG BELUM DITUNTUT**

Dimaklumkan bahawa Aturan 90, Kaedah 16 di dalam Kaedah-Kaedah Mahkamah 2012 telah menetapkan bahawa semua deposit yang tidak dituntut dan telah mencapai usia 10 tahun ke atas hendaklah diwartakan pada bulan Januari setiap tahun. Aturan 90, Kaedah 17(1) pula menetapkan deposit yang tidak dituntut selepas pewartaan dibuat dan telah mencapai usia 15 tahun hendaklah dipindahkan kepada Hasil Kerajaan.

**SENARAI BAKI PENDEPOSIT**

KOD JABATAN/PTJ: 21090609

NAMA MAHKAMAH: MAHKAMAH MAJISTRET LANGKAWI

KOD DEPOSIT: L1112109

NAMA DEPOSIT: DEPOSIT MAHKAMAH RENDAH

Bil.	Nama Pendeposit	No. Kes	No. Akaun Subsidiari	Tarikh	Resit	
					No. Resit	Amaun (RM)
1.	Tetuan Ramli Amar Jit & Tan	76-105-08	11/09	11-3-2009	C CAS No. 393174	1000.00
2.	Tetuan Syarikat Lim Kiam Hoon	76-35-09	39/09	20-8-2009	C CAS No. 403835	1000.00
3.	Tetuan Ramli Amar Jit & Tan	76-49-09	46/09	22-10-2009	C CAS No. 404510	1000.00
4.	Tetuan Ramli Amar Jit & Tan	76-44-09	47/09	11-11-2009	C CAS No. 404817	1000.00
<b>JUMLAH</b>						<b>4000.00</b>

**No. 66.**

**DEPOSIT MAHKAMAH YANG BELUM DITUNTUT**

Dimaklumkan bahawa Aturan 90, Kaedah 16 di dalam Kaedah-Kaedah Mahkamah 2012 telah menetapkan bahawa semua deposit yang tidak dituntut dan telah mencapai usia 10 tahun ke atas hendaklah diwartakan pada bulan Januari setiap tahun. Aturan 90, Kaedah 17(1) pula menetapkan deposit yang tidak dituntut selepas pewartaan dibuat dan telah mencapai usia 15 tahun hendaklah dipindahkan kepada Hasil Kerajaan.

**SENARAI PENDEPOSIT**

KOD JABATAN: 21/IJABATAN PERDANA MENTERI  
 KOD PTJ: 21090608/MAHKAMAH SESYEN DAN MAJISTRET KULIM  
 KOD AKAUN: L1112109/DEPOSIT MAHKAMAH RENDAH

Bil.	Nama Pendeposit	No. Kes	No. Akaun Subsidiari	Tarikh	Resit No. Resit	Amaun (RM)
1.	Sharma & Assoc., Alor Setar	72-116/03	182/09	7-10-2009	E CAS 129064	250.00
<b>JUMLAH</b>						<u>250.00</u>

**Hakcipta Pencetak (H)**

**PERCETAKAN NASIONAL MALAYSIA BERHAD**

Semua Hak Terpelihara. Tinda mana-mana bahagian jua daripada penerbitan ini boleh diterbitkan semula atau disimpan di dalam bentuk yang boleh diperolehi semula atau disarkan dalam sebarang bentuk dengan apa jua cara elektronik, mekanikal, fotokopi, rakaman dan/atau sebaliknya tanpa mendapat izin daripada **Percetakan Nasional Malaysia Berhad (Pencetak kepada Kerajaan Malaysia yang ditantik).**



DICETAK OLEH  
 PERCETAKAN NASIONAL MALAYSIA BERHAD  
 CAWANGAN ALOR SETAR  
 BAGI PIHAK DAN DENGAN PERINTAH KERAJAAN MALAYSIA