



NEGERI KEDAH DARUL AMAN

Warta Kerajaan

DITERBITKAN DENGAN KUASA

GOVERNMENT OF KEDAH DARUL AMAN GAZETTE

PUBLISHED BY AUTHORITY

Jil. 58

17hb Disember 2015

No. 26

ENAKMEN SUMBER AIR KEDAH 2008

KEDAH WATER RESOURCES ENACTMENT 2008

No. 902.

PELANTIKAN PENGARAH SUMBER AIR

APPOINTMENT OF WATER RESOURCES DIRECTOR

Pada menjalankan kuasa yang diberikan oleh subseksyen 11(4) Enakmen Sumber Air Kedah 2008 [*Enakmen No. 2 Tahun 2008*], Lembaga—

- (i) telah melantik penama-penama dalam Jadual sebagai Pengarah Sumber Air untuk tempoh yang dinyatakan; dan
- (ii) mengesahkan semua arahan, notis, surat, kontrak, surat ikatan, dokumen dan instrumen lain yang dimasuki oleh dan bagi Lembaga dan yang dikeluarkan atau ditandatangani oleh penama-penama dalam Jadual hendaklah disifatkan telah dibuat dengan sah dan menurut undang-undang.

In exercise of the powers conferred by subsection 11(4) of the Kedah Water Resources Enactment 2008 [*Enactment No. 2 of 2008*], the Board—

- (i) has appointed the persons herein named in the Schedule as the Water Resources Director for the term herein contained; and
- (ii) validates that all directions, notices, letters, contracts, deeds, documents and other instruments entered into by and for the Board and issued or executed by the persons herein named shall be deemed to have been validly made under the law.

JADUAL/SCHEDULE

Bil./No.	Nama/Name	Tempoh/Period	Terma dan syarat pengajian/ <i>Terms and conditions of employment</i>
1.	Abdul Bari bin Abdullah	1 Julai 2010 sehingga 9 Januari 2012/ 1 July 2012 until 9 January 2012	Gred Gaji N48 dan apa-apa elaun dan keistimewaan yang ditentukan oleh Lembaga/ Salary Grade at N48 and any allowances and privileges determined by the Board
2.	Dr. Fadzil bin Abdul Kadir	10 Januari 2012 sehingga 9 Ogos 2014/ 10 January 2012 until 9 August 2014	

Bertarikh 2 Disember 2015

Dated 2 December 2015

[LSANK(K) 01/2010/0003; PUN(K) 100-1/2/7 Jld. 5 No. 8]

DATO' SERI HAJI MUKHRIZ TUN MAHATHIR
Pengerusi
Lembaga Sumber Air Negeri Kedah/
Chairman
Kedah Water Resources Board

No. 903.

PELANTIKAN PENGARAH SUMBER AIR

APPOINTMENT OF WATER RESOURCES DIRECTOR

Pada menjalankan kuasa yang diberikan oleh subseksyen 11(4) Enakmen Sumber Air Kedah 2008 [*Enakmen No. 2 Tahun 2008*], Lembaga—

- (i) telah melantik Mohd Hamri bin Abidin sebagai Pengarah Sumber Air mulai 10 Ogos 2014 dengan Gred Gaji N48 dan apa-apa elaun dan keistimewaan yang ditentukan oleh Lembaga dari semasa ke semasa; dan
- (ii) mengesahkan semua arahan, notis, surat, kontrak, surat ikatan, dokumen dan instrumen lain yang dimasuki oleh dan bagi Lembaga dan yang dikeluarkan atau ditandatangani oleh Mohd Hamri bin Abidin hendaklah disifatkan telah dibuat dengan sah dan menurut undang-undang.

In exercise of the powers conferred by subsection 11(4) of the Kedah Water Resources Enactment 2008 [*Enactment No. 2 of 2008*], the Board—

- (i) has appointed Mohd Hamri bin Abidin as the Water Resources Director with effect from 10 August 2014 with Salary Grade at N48 and any allowances and privileges as may be determined by the Board from time to time; and

- (ii) validates that all directions, notices, letters, contracts, deeds, documents and other instruments entered into by and for the Board and issued or executed by Mohd Hamri bin Abidin shall be deemed to have been validly made under the law.

Bertarikh 2 Disember 2015

Dated 2 December 2015

[LSANK(K) 01/2010/0003; PUN(K) 100-1/2/7 Jld. 5 No. 8]

DATO' SERI HAJI MUKHRIZ TUN MAHATHIR
Pengerusi
Lembaga Sumber Air Negeri Kedah/
Chairman
Kedah Water Resources Board

ENAKMEN NO. 63 (TANAH SIMPANAN BAGI
ORANG-ORANG MELAYU)

ENACTMENT NO. 63 (MALAY RESERVATIONS)

No. 904.

PEMBATALAN DI BAWAH PERENGGAN 4(b)

REVOCATION UNDER PARAGRAPH 4(b)

Pada menjalankan kuasa yang diberi oleh perenggan 4(b) Enakmen No. 63 (Tanah Simpanan Bagi Orang-orang Melayu) maka inilah Raja dalam Mesyuarat membatalkan pengisytiharan Tanah Simpanan Bagi Orang-orang Melayu di dalam Bandar Kuah, Daerah Langkawi, Kedah Darul Aman dalam *Warta Kerajaan Kedah* No. 46 Jilid 9 bertarikh 4 April 1933 sebagai Kenyataan No. 1180 setakat yang berkenaan dengan tanah yang tersebut dalam Jadual di bawah ini dan dipetakan di atas Peta No. P.W. 50333 yang disimpan di Pejabat Pengarah Ukur dan Pemetaan, Kulim, Kedah Darul Aman.

In exercise of the power conferred by paragraph 4(b) of Enactment No. 63 (Malay Reservations) the Ruler in Council hereby revokes the declaration of Malay Reservation in Bandar Kuah, District of Langkawi, Kedah Darul Aman published in the *Kedah Government Gazette* No. 46 Volume 9 dated 4 April 1933 as Notification No. 1180 in so far as at relates to the land described in the Schedule hereto and delicated upon P.W. 50333 deposited in the Office of the Director of Survey, Kulim, Kedah Darul Aman.

JADUAL/SCHEDULE

Mukim—Bandar Kuah, Seksyen 006. Daerah—Langkawi. Hakmilik—H.S.(M) 2359 (P.T. 4258) (kini menjadi Lot 1584) P.W. 50333. Keluasan—0.2644 hektar.

**PELAN BAGI MAKSUD SEKSYEN 4 (b)
UNDANG-UNDANG NO.63
(TANAH SIMPANAN BAGI ORANG-ORANG MELAYU)
LOT 1584 (PA 103341)**

Nota:
Untuk Seksyen 4 (c) sila rujuk PW50334 & PW50335
Warta Kerajaan Kedah bertarikh 04.03.2015

NEGERI KEDAH	FAIL UKUR: PUKW50_2015
DAERAH LANGKAWI	NO. P.T. 20_2015
BANDAR KUAH SEKSYEN 008	FAIL PEJABAT TANAH: PTG/KED/M/CK/7/2014 (9)
SKALA 1 : 1000	Diperolehi di bawah Seksyen 4(10) Kanun Tanah Negeri 1965 bahawa ini adalah petan yang betul sagi benar yang menunjukkan Kawasan Pembatalan Tanah Simpanan Bagi Orang-Orang Melayu. (Bersamaan diilangtangi dengan garisan ketabu)
PETA KADASTER 40-B	<i>[Signature]</i> DR NG SMO OSMAN Pegawai Mula Dan Perintah Kedah Tular: 27/07/2015
PW50333	

Bertarikh 8 November 2015

Dated 8 November 2015

[PSU(K): 131-1436; PTG/Ked./M/CK/7/2014]

HAJI IQBAL BIN AHMAD
*Setiausaha Majlis Mesyuarat Kerajaan
Kedah/
Secretary State Executive Council
Kedah*

No. 905.

PEMBATALAN DI BAWAH PERENGGAN 4(b)

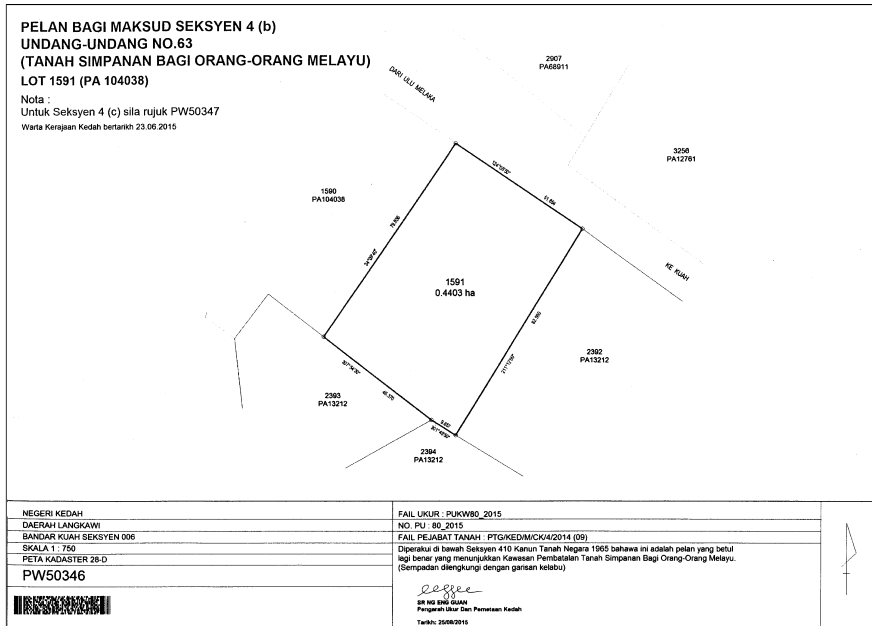
REVOCATION UNDER PARAGRAPH 4(b)

Pada menjalankan kuasa yang diberi oleh perenggan 4(b) Enakmen No. 63 (Tanah Simpanan Bagi Orang-orang Melayu) maka inilah Raja dalam Mesyuarat membatalkan pengisytiharan Tanah Simpanan Bagi Orang-orang Melayu di dalam Bandar Kuah, Daerah Langkawi, Kedah Darul Aman dalam *Warta Kerajaan Kedah* No. 46 Jilid 9 bertarikh 4 April 1933 sebagai Kenyataan No. 1180 setakat yang berkenaan dengan tanah yang tersebut dalam Jadual di bawah ini dan dipetakan di atas Peta No. P.W. 50346 yang disimpan di Pejabat Pengarah Ukur dan Pemetaan, Kulim, Kedah Darul Aman.

In exercise of the power conferred by paragraph 4(b) of Enactment No. 63 (Malay Reservations) the Ruler in Council hereby revokes the declaration of Malay Reservation in Bandar Kuah, District of Langkawi, Kedah Darul Aman published in the Kedah Government *Gazette* No. 46 Volume 9 dated 4 April 1933 as Notification No. 1180 in so far as at relates to the land described in the Schedule hereto and delicated upon P.W. 50346 deposited in the Office of the Director of Survey, Kulim, Kedah Darul Aman.

JADUAL/SCHEDULE

Mukim—Bandar Kuah, Seksyen 006. Daerah—Langkawi. Hakmilik—G.M. 6177 (Lot 1591, Seksyen 6) P.W. 50346. Keluasan—0.4403 hektar.



Bertarikh 8 November 2015

Dated 8 November 2015

[PSU(K): 505-1436; PTG/Ked./M/CK/4/2014]

HAJI IQBAL BIN AHMAD
*Setiausaha Majlis Mesyuarat Kerajaan
 Kedah/
 Secretary State Executive Council
 Kedah*

No. 906.

PERMASUKAN DI BAWAH PERENGGAN 4(c)

REINCLUSION UNDER PARAGRAPH 4(c)

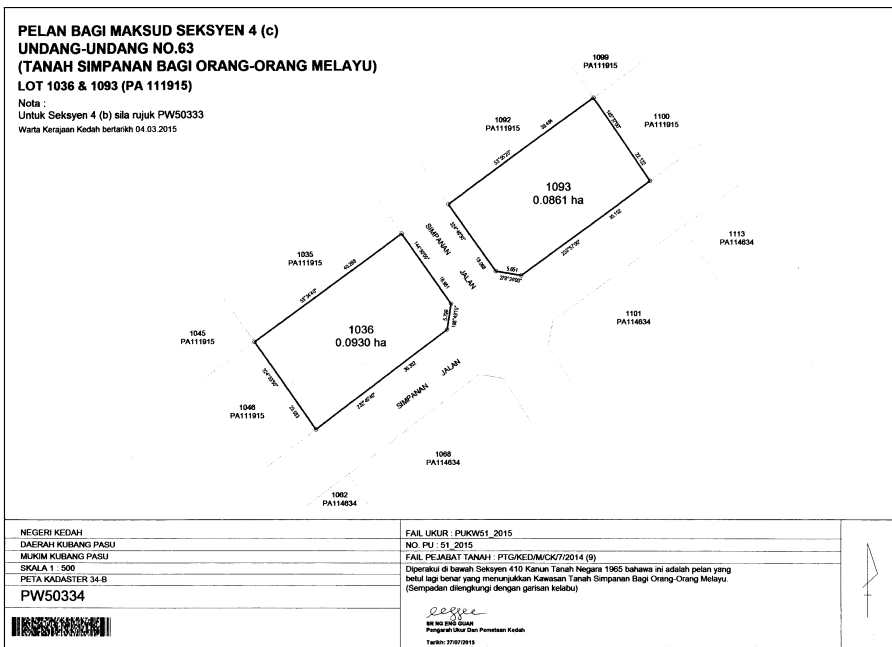
Pada menjalankan kuasa yang diberi oleh perenggan 4(c) Enakmen No. 63 (Tanah Simpanan Bagi Orang-orang Melayu) maka inilah Raja dalam Majlis Mesyuarat mengisytiharkan tanah yang tersebut dalam Mukim Kubang Pasu, Daerah Kubang Pasu, Kedah Darul Aman setakat yang berkenaan seperti Jadual di bawah dan dipetakan di atas P.W. 50334 dan P.W. 50335 yang disimpan di Pejabat Pengarah Ukur dan Pemetaan, Kulim, Kedah Darul Aman dipermasukkan menjadi Tanah Simpanan Bagi Orang-orang Melayu.

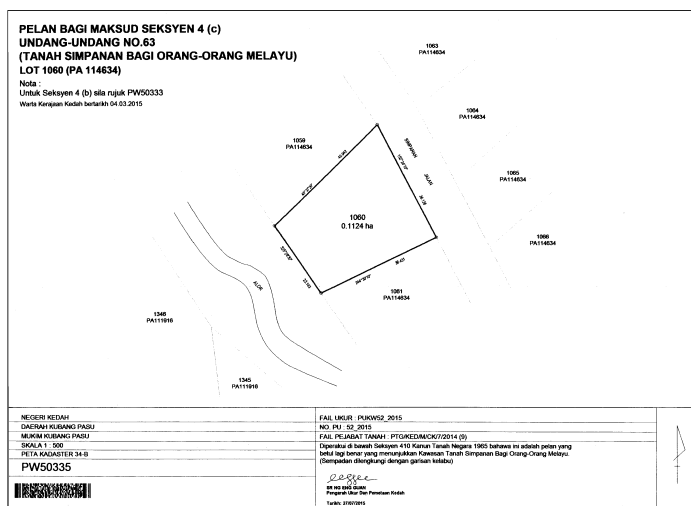
In exercise of the power conferred by paragraph 4(c) of Enactment No. 63 (Malay Reservations) the Ruler in Council hereby declares that the land in the Mukim Kubang Pasu, District of Kubang Pasu, Kedah Darul Aman in so far as it relates to the land Schedule hereto and delineated upon P.W. 50334 and P.W. 50335 deposited in the Office of the Director of Survey, Kulim, Kedah Darul Aman to be included as land in Malay Reservation.

JADUAL/SCHEDULE

Mukim—Kubang Pasu. Daerah—Kubang Pasu.

Hakmilik	Keluasan
	Hektar
P.M. 526 (Lot 1093)	0.0861
P.M. 43 (Lot 1036) P.W. 50334	0.0930
P.M. 29 (Lot 1060) P.W. 50335	0.1124





Bertarikh 8 November 2015

Dated 8 November 2015

[PSU(K): 131-1436; PTG/Ked./M/CK/7/2014]

HAJI IQBAL BIN AHMAD
*Setiausaha Majlis Mesyuarat Kerajaan
 Kedah/
 Secretary State Executive Council
 Kedah*

No. 907.

PERMASUKAN DI BAWAH PERENGGAN 4(c)

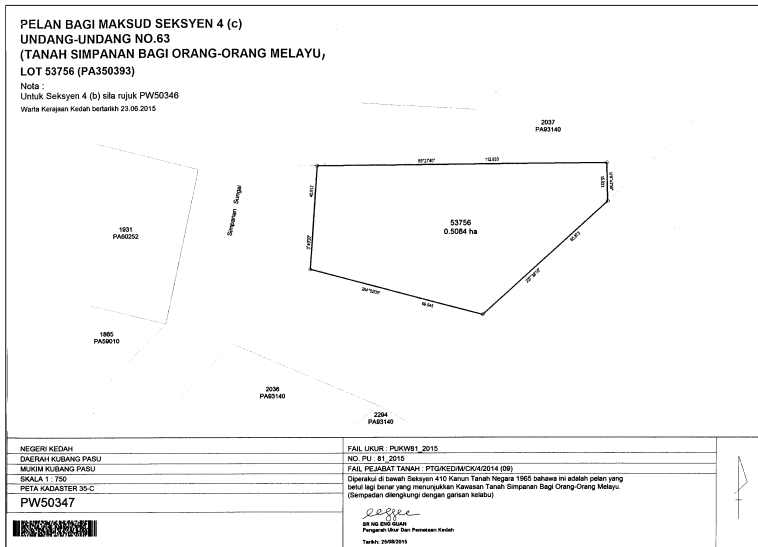
REINCLUSION UNDER PARAGRAPH 4(c)

Pada menjalankan kuasa yang diberi oleh perenggan 4(c) Enakmen No. 63 (Tanah Simpanan Bagi Orang-orang Melayu) maka inilah Raja dalam Majlis Mesyuarat mengisytiharkan tanah yang tersebut dalam Mukim Kubang Pasu, Daerah Kubang Pasu, Kedah Darul Aman setakat yang berkenaan seperti Jadual di bawah dan dipetakan di atas P.W. 50347 yang disimpan di Pejabat Pengarah Ukur dan Pemetaan, Kulim, Kedah Darul Aman dipermasukkan menjadi Tanah Simpanan Bagi Orang-orang Melayu.

In exercise of the power conferred by paragraph 4(c) of Enactment No. 63 (Malay Reservations) the Ruler in Council hereby declares that the land in the Mukim Kubang Pasu, District of Kubang Pasu, Kedah Darul Aman in so far as it relates to the land Schedule hereto and delineated upon P.W. 50347 deposited in the Office of the Director of Survey, Kulim, Kedah Darul Aman to be included as land in Malay Reservation.

JADUAL/SCHEDULE

Mukim—Kubang Pasu. Daerah—Kubang Pasu. Hakmilik—P.M. 715 (Lot 53756) P.W. 50347. Keluasan—0.5084 hektar.



Bertarikh 8 November 2015

Dated 8 November 2015

[PSU(K): 505-1436; PTG/Ked./M/CK/4/2014]

HAJI IQBAL BIN AHMAD
*Setiausaha Majlis Mesyuarat Kerajaan
Kedah/
Secretary State Executive Council
Kedah*

KANUN TANAH NEGARA
(Akta 56 tahun 1965)

NATIONAL LAND CODE
(Act 56 of 1965)

No. 908.

LANTIKAN DI BAWAH SEKSYEN 12

APPOINTMENT UNDER SECTION 12

Pada menjalankan kuasa yang diberikan oleh seksyen 12 Kanun Tanah Negara, maka inilah Pihak Berkuasa Negeri bagi Negeri Kedah Darul Aman melantik pegawai dalam Jadual yang tersebut di bawah ini kepada jawatan yang bertentangan dengan namanya bagi maksud Kanun yang tersebut di dalam dan bagi Negeri Kedah Darul Aman dari tarikh yang dinyatakan di sebelahnya:

In exercise of the powers conferred by section 12 of the National Land Code, the State Authority of the State of Kedah Darul Aman hereby appoints the officers in the Schedule hereto the post appearing against his names for the purposes of the said code in and for the State of Kedah Darul Aman with effect from the date shown against the names:

JADUAL/SCHEDULE

Bil.	Nama Pegawai/ Jawatan Sekarang	Jawatan Yang Dilantik	Tarikh Lantikan
1.	Mohd. Noor bin Ismail, B.C.K. Pegawai Tadbir Negeri Gred N44 (memangku N48)	Memangku Ketua Penolong Pegawai Daerah (Tanah) Yan	22 Mac 2015
2.	Nurul Zaki bin Mohd. Zainol Pegawai Tadbir Negeri Gred N41	Penolong Pegawai Daerah Tanah (Pendaftaran) Yan	2 Ogos 2015

Bertarikh 24 November 2015

Dated 24 November 2015

[PSU(K) 748-1409/J Jld. 2 SK. 38; PTG.Ked. J/400-7/2011 Jld. 10(89)]

Haji Iqbal Bin Ahmad
*Setiausaha Majlis Mesyuarat Kerajaan
Kedah/
Secretary State Executive Council
Kedah*

No. 909.

(Seksyen 168)

NOTIS BERKENAAN DENGAN CADANGAN HENDAK MENGELUARKAN
HAKMILIK SAMBUNGAN (ATAU SURATAN YANG DIKELUARKAN YANG
BAHARU SEBAGAI GANTINYA)

(Section 168)

NOTICE OF INTENTION TO ISSUE TITLE IN CONTINUATION
(OR NEW ISSUE DOCUMENT IN LIEU THEREOF)

Pada menjalankan kuasa yang diberikan oleh seksyen 168 Kanun Tanah Negara, notis adalah dengan ini diberi bahawa adalah dicadangkan hendak mengeluarkan hakmilik sambungan bagi tanah yang tersebut dalam Jadual di bawah:

In exercise of the powers conferred by section 168 of the National Land Code, notice is hereby given that it is proposed to issue title in continuation to the land described in the Schedule below:

JADUAL/SCHEDULE

Mukim/Bandar/Mukim/Town—Bandar Kuah. No. Lot/Lot No.—303. Jenis dan Surat Hakmilik/Description and No. of Title—G.M. 3685. Sebab-sebab/Reasons—Hilang/Lost.

Bertarikh 9 Julai 2015

Dated 9 July 2015

[PSU(K) 946-1379 Jld. 178; PTL.I/Hilang 56/2015]

Muhamad Nazrul Bin Mat Nasir
*Penolong Pentadbir Tanah
b.p. Pentadbir Tanah Langkawi
Kedah/
Assistant Land Administrator
for Land Administrator Langkawi
Kedah*

No. 910.

(Seksyen 168)

NOTIS BERKENAAN DENGAN CADANGAN HENDAK MENGELUARKAN
HAKMILIK SAMBUNGAN (ATAU SURATAN YANG DIKELUARKAN YANG
BAHARU SEBAGAI GANTINYA)

(Section 168)

NOTICE OF INTENTION TO ISSUE TITLE IN CONTINUATION
(OR NEW ISSUE DOCUMENT IN LIEU THEREOF)

Pada menjalankan kuasa yang diberikan oleh seksyen 168 Kanun Tanah Negara, notis adalah dengan ini diberi bahawa adalah dicadangkan hendak mengeluarkan hakmilik sambungan bagi tanah yang tersebut dalam Jadual di bawah:

In exercise of the powers conferred by section 168 of the National Land Code, notice is hereby given that it is proposed to issue title in continuation to the land described in the Schedule below:

JADUAL/SCHEDULE

Mukim/Bandar/*Mukim/Town*—Bandar Padang Matsirat. No. Lot/Lot No.—2324. Jenis dan Surat Hakmilik/*Description and No. of Title*—G.M. 2577. Sebab-sebab/*Reasons*—Hilang/*Lost*.

Bertarikh 17 Ogos 2015

Dated 17 August 2015

[PSU(K) 946-1379 Jld. 178; PTL.I/Hilang 57/2015]

MUHAMAD NAZRUL BIN MAT NASIR
*Penolong Pentadbir Tanah
b.p. Pentadbir Tanah Langkawi
Kedah/
Assistant Land Administrator
for Land Administrator Langkawi
Kedah*

No. 911.

(Seksyen 168)

NOTIS BERKENAAN DENGAN CADANGAN HENDAK MENGELUARKAN
HAKMILIK SAMBUNGAN (ATAU SURATAN YANG DIKELUARKAN YANG
BAHARU SEBAGAI GANTINYA)

(Section 168)

NOTICE OF INTENTION TO ISSUE TITLE IN CONTINUATION
(OR NEW ISSUE DOCUMENT IN LIEU THEREOF)

Pada menjalankan kuasa yang diberikan oleh seksyen 168 Kanun Tanah Negara, notis adalah dengan ini diberi bahawa adalah dicadangkan hendak mengeluarkan hakmilik sambungan bagi tanah yang tersebut dalam Jadual di bawah:

In exercise of the powers conferred by section 168 of the National Land Code, notice is hereby given that it is proposed to issue title in continuation to the land described in the Schedule below:

JADUAL/SCHEDULE

Mukim/Bandar/*Mukim/Town*—Mukim Kuah. No. Lot/*Lot No.*—2890. Jenis dan Surat Hakmilik/*Description and No. of Title*—P.M. 55. Sebab-sebab/*Reasons*—Hilang/*Lost*.

Bertarikh 17 Ogos 2015

Dated 17 August 2015

[PSU(K) 946-1379 Jld. 178; PTL.I/Hilang 59/2015]

MUHAMAD NAZRUL BIN MAT NASIR
Penolong Pentadbir Tanah
b.p. Pentadbir Tanah Langkawi
Kedah/
Assistant Land Administrator
for Land Administrator Langkawi
Kedah

No. 912.

(Seksyen 168)

NOTIS BERKENAAN DENGAN CADANGAN HENDAK MENGELUARKAN
HAKMILIK SAMBUNGAN (ATAU SURATAN YANG DIKELUARKAN YANG
BAHARU SEBAGAI GANTINYA)

(Section 168)

NOTICE OF INTENTION TO ISSUE TITLE IN CONTINUATION
(OR NEW ISSUE DOCUMENT IN LIEU THEREOF)

Pada menjalankan kuasa yang diberikan oleh seksyen 168 Kanun Tanah Negara, notis adalah dengan ini diberi bahawa adalah dicadangkan hendak mengeluarkan hakmilik sambungan bagi tanah-tanah yang tersebut dalam Jadual di bawah ini kerana sebab-sebab yang berikut:

Hilang.

In exercise of the powers conferred by section 168 of the National Land Code, notice is hereby given that it is proposed to issue title in continuation to the lands described in the Schedule below for the following reasons:

Lost.

JADUAL/SCHEDULE

Mukim/Bandar	No. Lot/Bahagian dan No. Fail	Keluasan/Jenis dan No. Surat Hakmilik
<i>Mukim/Town</i>	<i>Lot No./Share and File No.</i>	<i>Area/Description and No. of Title</i>
		Hektar/ <i>Hectares</i>
		G.M.
Bandar Padang Matsirat	2616 —	— 1396

Mukim/Bandar	No. Lot/Bahagian dan No. Fail	Keluasan/Jenis dan No. Surat Hakmilik
<i>Mukim/Town</i>	<i>Lot No./Share and File No.</i>	<i>Area/Description and No. of Title</i>
		Hektar/ Hectares
		G.M.
Bandar Padang Matsirat	1123 —	— 3173
Bandar Padang Matsirat	1018 —	— 3533
		H.S.(M)
Bandar Padang Matsirat	P.T. 328 —	— 794

Bertarikh 17 Ogos 2015

Dated 17 August 2015

[PSU(K) 946-1379 Jld. 178; PTL.I/Hilang 60/2015]

MUHAMAD NAZRUL BIN MAT NASIR
Penolong Pentadbir Tanah
b.p. Pentadbir Tanah Langkawi
Kedah/
Assistant Land Administrator
for Land Administrator Langkawi
Kedah

No. 913.

(Seksyen 168)

NOTIS BERKENAAN DENGAN CADANGAN HENDAK MENGELUARKAN
 HAKMILIK SAMBUNGAN (ATAU SURATAN YANG DIKELUARKAN YANG
 BAHARU SEBAGAI GANTINYA)

(Section 168)

NOTICE OF INTENTION TO ISSUE TITLE IN CONTINUATION
 (OR NEW ISSUE DOCUMENT IN LIEU THEREOF)

Pada menjalankan kuasa yang diberikan oleh seksyen 168 Kanun Tanah Negara, notis adalah dengan ini diberi bahawa adalah dicadangkan hendak mengeluarkan hakmilik sambungan bagi tanah yang tersebut dalam Jadual di bawah:

In exercise of the powers conferred by section 168 of the National Land Code, notice is hereby given that it is proposed to issue title in continuation to the land described in the Schedule below:

JADUAL/SCHEDULE

Mukim/Bandar/Mukim/Town—Mukim Bohor. No. Lot/Lot No.—1589. Jenis dan Surat Hakmilik/Description and No. of Title—G.M. 316. Sebab-sebab/Reasons—Hilang/Lost.

Bertarikh 17 Ogos 2015

Dated 17 August 2015

[PSU(K) 946-1379 Jld. 178; PTL.I/Hilang 61/2015]

MUHAMAD NAZRUL BIN MAT NASIR
Penolong Pentadbir Tanah
b.p. Pentadbir Tanah Langkawi
Kedah/
Assistant Land Administrator
for Land Administrator Langkawi
Kedah

No. 914.

(Seksyen 168)

NOTIS BERKENAAN DENGAN CADANGAN HENDAK MENGELUARKAN
HAKMILIK SAMBUNGAN (ATAU SURATAN YANG DIKELUARKAN YANG
BAHARU SEBAGAI GANTINYA)

(Section 168)

NOTICE OF INTENTION TO ISSUE TITLE IN CONTINUATION
(OR NEW ISSUE DOCUMENT IN LIEU THEREOF)

Pada menjalankan kuasa yang diberikan oleh seksyen 168 Kanun Tanah Negara, notis adalah dengan ini diberi bahawa adalah dicadangkan hendak mengeluarkan hakmilik sambungan bagi tanah yang tersebut dalam Jadual di bawah:

In exercise of the powers conferred by section 168 of the National Land Code, notice is hereby given that it is proposed to issue title in continuation to the land described in the Schedule below:

JADUAL/SCHEDULE

Mukim/Bandar/Mukim/Town—Mukim Air Hangat. No. Lot/Lot No.—1457. Jenis dan Surat Hakmilik/Description and No. of Title—H.S.(M) 53-91. Sebab-sebab/Reasons—Hilang/Lost.

Bertarikh 17 Ogos 2015

Dated 17 August 2015

[PSU(K) 946-1379 Jld. 178; PTL.I/Hilang 64/2015]

MUHAMAD NAZRUL BIN MAT NASIR
Penolong Pentadbir Tanah
b.p. Pentadbir Tanah Langkawi
Kedah/
Assistant Land Administrator
for Land Administrator Langkawi
Kedah

No. 915.

(Seksyen 168)

NOTIS BERKENAAN DENGAN CADANGAN HENDAK MENGELUARKAN
HAKMILIK SAMBUNGAN (ATAU SURATAN YANG DIKELUARKAN YANG
BAHARU SEBAGAI GANTINYA)

(Section 168)

NOTICE OF INTENTION TO ISSUE TITLE IN CONTINUATION
(OR NEW ISSUE DOCUMENT IN LIEU THEREOF)

Pada menjalankan kuasa yang diberikan oleh seksyen 168 Kanun Tanah Negara, notis adalah dengan ini diberi bahawa adalah dicadangkan hendak mengeluarkan hakmilik sambungan bagi tanah-tanah yang tersebut dalam Jadual di bawah ini kerana sebab-sebab yang berikut:

Hilang.

In exercise of the powers conferred by section 168 of the National Land Code, notice is hereby given that it is proposed to issue title in continuation to the lands described in the Schedule below for the following reasons:

Lost.

JADUAL/SCHEDULE

Mukim	No. Lot/Bahagian dan No. Fail	Keluasan/Jenis dan No. Surat Hakmilik		
<i>Mukim</i>	<i>Lot No./Share and File No.</i>	<i>Area/Description and No. of Title</i>	Hektar/ <i>Hectares</i>	G.M.
Sala Besar	5492 PTY(B): 32/2015	0.3773	2040	
Sala Besar	5493 PTY(B): 32/2015	1.011	2041	
Dulang	1511 PTY(B): 33/2015	0.7218	340	
Dulang	1512 PTY(B): 33/2015	0.1004	341	
Sungai Daun	3838 PTY(B): 34/2015	2.2221	899	
Sungai Daun	3837 PTY(B): 34/2015	0.4081	898	
				S.P.K.
Sala Besar	3072 PTY(B): 35/2015	0.6755	5431	
Sala Besar	2891 PTY(B): 35/2015	1.7755	3870	

WARTA KERAJAAN NEGERI KEDAH DARUL AMAN

17hb Dis. 2015]

1583

Mukim	No. Lot/Bahagian dan No. Fail		Keluasan/Jenis dan No. Surat Hakmilik	
<i>Mukim</i>	<i>Lot No./Share and File No.</i>		<i>Area/Description and No. of Title</i>	
			Hektar/ <i>Hectares</i>	S.P.K.
Sala Besar	5863	PTY(B): 35/2015	1.072	3092 S.K.
Sala Besar	—	PTY(B): 35/2015	0.8878	610-A
Sala Besar	—	PTY(B): 35/2015	0.5946	610-B G.M.
Sala Besar	4641	PTY(B): 35/2015	0.1513	1097
Sala Besar	4642	PTY(B): 35/2015	1.3	1098
Sala Besar	4635	PTY(B): 35/2015	0.173	1091
Sala Besar	4636	PTY(B): 35/2015	0.4275	1092
Sala Besar	5744	PTY(B): 35/2015	5.601	4197 S.P.K.
Sala Besar	3190	PTY(B): 35/2015	0.5006	5438 G.M.
Pekan Teroi	665	PTY(B): 36/2015	1.0875	256
Yan	1570	PTY(B): 37/2015	0.3413	248
Yan	1571	PTY(B): 37/2015	1.0518	249

Bertarikh 25 Oktober 2015

Dated 25 October 2015

[PSU(K) 946-1379 Jld. 178; PTY(B) 1/2014 (*Warta*)(44)]

NURUL ZAKI BIN MOHD ZAINOL
*Penolong Pentadbir Tanah Yan
 b.p. Pentadbir Tanah Yan
 Kedah/
 Assistant Land Administrator Yan
 for Land Administrator Yan
 Kedah*

No. 916.

(Seksyen 168)

NOTIS BERKENAAN DENGAN CADANGAN HENDAK MENGELUARKAN
HAKMILIK SAMBUNGAN (ATAU SURATAN YANG DIKELUARKAN YANG
BAHARU SEBAGAI GANTINYA)

(Section 168)

NOTICE OF INTENTION TO ISSUE TITLE IN CONTINUATION
(OR NEW ISSUE DOCUMENT IN LIEU THEREOF)

Pada menjalankan kuasa yang diberikan oleh seksyen 168 Kanun Tanah Negara, notis adalah dengan ini diberi bahawa adalah dicadangkan hendak mengeluarkan hakmilik sambungan bagi tanah-tanah yang tersebut dalam Jadual di bawah ini kerana sebab-sebab yang berikut:

Hilang.

In exercise of the powers conferred by section 168 of the National Land Code, notice is hereby given that it is proposed to issue title in continuation to the lands described in the Schedule below for the following reasons:

Lost.

JADUAL/SCHEDULE

Mukim	No. Lot/Bahagian dan No. Fail		Keluasan/Jenis dan No. Surat Hakmilik	
<i>Mukim</i>	<i>Lot No./Share and File No.</i>		<i>Area/Description and No. of Title</i>	
			Hektar/ <i>Hectares</i>	G.M.
Jeneri	2823	PTS(B) 35/2015	1.4698	2655
Sik	9978	PTS(B) 36/2015	0.9507	6796
				H.S.M.
Sik	P.T. 3254	PTS(B) 36/2015	0.4806	96/94
			Meter Persegi/ <i>Square Metres</i>	
Sik	P.T. 3699	PTS(B) 37/2015	732.8192	386/90
Sik	P.T. 3700	PTS(B) 37/2015	464.5152	387/90
Sik	P.T. 3701	PTS(B) 37/2015	464.5152	388/90

Mukim	No. Lot/Bahagian dan No. Fail		Keluasan/Jenis dan No. Surat Hakmilik	
<i>Mukim</i>	<i>Lot No./Share and File No.</i>		<i>Area/Description and No. of Title</i>	
			Meter Persegi/ <i>Square Metres</i>	H.S.M.
Sik	P.T. 3702	PTS(B) 37/2015	732.8192	389/90
Sik	P.T. 3726	PTS(B) 37/2015	732.8192	413/90
Bandar Sik	P.T. 3723	PTS(B) 37/2015	732.8192	63
Bandar Sik	P.T. 3724	PTS(B) 37/2015	464.5152	64
Bandar Sik	P.T. 3725	PTS(B) 37/2015	464.5152	91
			Hektar/ <i>Hectares</i>	
Sik	P.T. 451	PTS(B) 38/2015	0.4831	253/67
Sik	P.T. 7941	PTS(B) 40/2015	0.9168	60
Sik	P.T. 4883	PTS(B) 41/2015	0.3077	1461
Sik	7879	PTS(B) 42/2015	3.1691	124
				G.M.
Jeneri	3499	PTS(B) 43/2015	1.3848	282
Sok	579	PTS(B) 44/2015	1.0268	1657

Bertarikh 29 Oktober 2015

Dated 29 October 2015

[PSU(K) 946-1379 Jld. 178; PTS(B) 2/2012(59)]

MOHD AFIQ BIN MD SAAD
Penolong Pegawai Daerah (Tanah) Sik
(Pendaftaran dan Hasil)
b.p. Ketua Penolong Pegawai Daerah (Tanah) Sik
Kedah

No. 917.

(Seksyen 168)

NOTIS BERKENAAN DENGAN CADANGAN HENDAK MENGELUARKAN
 HAKMILIK SAMBUNGAN (ATAU SURATAN YANG DIKELUARKAN YANG
 BAHARU SEBAGAI GANTINYA)

(Section 168)

NOTICE OF INTENTION TO ISSUE TITLE IN CONTINUATION
 (OR NEW ISSUE DOCUMENT IN LIEU THEREOF)

Pada menjalankan kuasa yang diberikan oleh seksyen 168 Kanun Tanah Negara, notis adalah dengan ini diberi bahawa adalah dicadangkan hendak mengeluarkan hakmilik sambungan bagi tanah yang tersebut dalam Jadual di bawah:

In exercise of the powers conferred by section 168 of the National Land Code, notice is hereby given that it is proposed to issue title in continuation to the land described in the Schedule below:

JADUAL/SCHEDULE

Mukim/*Mukim*—Bandar Alor Setar. No. Lot/*Lot No.*—5678. No. Fail/*File No.*—PTKS/B/129/2015 I.H. Jenis dan Surat Hakmilik/*Description and No. of Title*—P.M. 363. Keluasan/*Area*—65 meter persegi/*square metres*. Sebab-sebab/*Reasons*—Dokumen hakmilik keluaran telah hilang/*The issue document of title has lost*.

Bertarikh 25 Oktober 2015

Dated 25 October 2015

[PSU(K) 946-1379 Jld. 178; PTKS/B/129/2015(IH)]

OMMULKHAIR BINTI AHMAD
Penolong Pentadbir Tanah (Pendaftaran)
b.p. Pentadbir Tanah Kota Setar
Kedah

No. 918.

(Seksyen 168)

NOTIS BERKENAAN DENGAN CADANGAN HENDAK MENGELUARKAN
HAKMILIK SAMBUNGAN (ATAU SURATAN YANG DIKELUARKAN YANG
BAHARU SEBAGAI GANTINYA)

(Section 168)

NOTICE OF INTENTION TO ISSUE TITLE IN CONTINUATION
(OR NEW ISSUE DOCUMENT IN LIEU THEREOF)

Pada menjalankan kuasa yang diberikan oleh seksyen 168 Kanun Tanah Negara, notis adalah dengan ini diberi bahawa adalah dicadangkan hendak mengeluarkan hakmilik sambungan bagi tanah yang tersebut dalam Jadual di bawah:

In exercise of the powers conferred by section 168 of the National Land Code, notice is hereby given that it is proposed to issue title in continuation to the land described in the Schedule below:

JADUAL/SCHEDULE

Mukim/*Mukim*—Pekan Gunung. No. Lot/*Lot No.*—16. No. Fail/*File No.*—PTKS/B/130/2015 I.H. Jenis dan Surat Hakmilik/*Description and No. of Title*—G.M. 12. Keluasan/*Area*—0.9437 hektar/*hectares*. Sebab-sebab/*Reasons*—Dokumen hakmilik keluaran telah hilang/*The issue document of title has lost*.

Bertarikh 25 Oktober 2015

Dated 25 October 2015

[PSU(K) 946-1379 Jld. 178; PTKS/B/130/2015(IH)]

OMMULKHAIR BINTI AHMAD
Penolong Pentadbir Tanah (Pendaftaran)
b.p. Pentadbir Tanah Kota Setar
Kedah

No. 919.

(Seksyen 168)

NOTIS BERKENAAN DENGAN CADANGAN HENDAK MENGELUARKAN
HAKMILIK SAMBUNGAN (ATAU SURATAN YANG DIKELUARKAN YANG
BAHARU SEBAGAI GANTINYA)

(Section 168)

NOTICE OF INTENTION TO ISSUE TITLE IN CONTINUATION
(OR NEW ISSUE DOCUMENT IN LIEU THEREOF)

Pada menjalankan kuasa yang diberikan oleh seksyen 168 Kanun Tanah Negara, notis adalah dengan ini diberi bahawa adalah dicadangkan hendak mengeluarkan hakmilik sambungan bagi tanah yang tersebut dalam Jadual di bawah:

In exercise of the powers conferred by section 168 of the National Land Code, notice is hereby given that it is proposed to issue title in continuation to the land described in the Schedule below:

JADUAL/SCHEDULE

Mukim/*Mukim*—Tajar. No. Lot/*Lot No.*—2151. No. Fail/*File No.*—PTKS/B/131/2015 I.H. Jenis dan Surat Hakmilik/*Description and No. of Title*—G.M. 314. Keluasan/*Area*—1.0604 hektar/*hectares*. Sebab-sebab/*Reasons*—Dokumen hakmilik keluaran telah hilang/*The issue document of title has lost*.

Bertarikh 26 Oktober 2015

Dated 26 October 2015

[PSU(K) 946-1379 Jld. 178; PTKS/B/131/2015(IH)]

OMMULKHAIR BINTI AHMAD
Penolong Pentadbir Tanah (Pendaftaran)
b.p. Pentadbir Tanah Kota Setar
Kedah

No. 920.

(Seksyen 168)

NOTIS BERKENAAN DENGAN CADANGAN HENDAK MENGELUARKAN
HAKMILIK SAMBUNGAN (ATAU SURATAN YANG DIKELUARKAN YANG
BAHARU SEBAGAI GANTINYA)

(Section 168)

NOTICE OF INTENTION TO ISSUE TITLE IN CONTINUATION
(OR NEW ISSUE DOCUMENT IN LIEU THEREOF)

Pada menjalankan kuasa yang diberikan oleh seksyen 168 Kanun Tanah Negara, notis adalah dengan ini diberi bahawa adalah dicadangkan hendak mengeluarkan hakmilik sambungan bagi tanah yang tersebut dalam Jadual di bawah:

In exercise of the powers conferred by section 168 of the National Land Code, notice is hereby given that it is proposed to issue title in continuation to the land described in the Schedule below:

JADUAL/SCHEDULE

Mukim/*Mukim*—Bandar Simpang Empat. No. Lot/*Lot No.*—2596. No. Fail/*File No.*—PTKS/B/133/2015 I.H. Jenis dan Surat Hakmilik/*Description and No. of Title*—G.M. 364. Keluasan/*Area*—0.11 hektar/*hectares*. Sebab-sebab/*Reasons*—Dokumen hakmilik keluaran telah hilang/*The issue document of title has lost.*

Bertarikh 15 November 2015

Dated 15 November 2015

[PSU(K) 946-1379 Jld. 178; PTKS/B/133/2015(IH)]

OMMULKHAIR BINTI AHMAD
Penolong Pentadbir Tanah (Pendaftaran)
b.p. Pentadbir Tanah Kota Setar
Kedah

No. 921.

(Seksyen 168)

NOTIS BERKENAAN DENGAN CADANGAN HENDAK MENGELUARKAN
HAKMILIK SAMBUNGAN (ATAU SURATAN YANG DIKELUARKAN YANG
BAHARU SEBAGAI GANTINYA)

(Section 168)

NOTICE OF INTENTION TO ISSUE TITLE IN CONTINUATION
(OR NEW ISSUE DOCUMENT IN LIEU THEREOF)

Pada menjalankan kuasa yang diberikan oleh seksyen 168 Kanun Tanah Negara, notis adalah dengan ini diberi bahawa adalah dicadangkan hendak mengeluarkan hakmilik sambungan bagi tanah yang tersebut dalam Jadual di bawah:

In exercise of the powers conferred by section 168 of the National Land Code, notice is hereby given that it is proposed to issue title in continuation to the land described in the Schedule below:

JADUAL/SCHEDULE

Mukim/*Mukim*—Bandar Alor Setar. No. Lot/*Lot No.*—3743. No. Fail/*File No.*—PTKS/B/134/2015 I.H. Jenis dan Surat Hakmilik/*Description and No. of Title*—G.M. 16637. Keluasan/*Area*—455.0395 meter persegi/*square metres*. Sebab-sebab/*Reasons*—Dokumen hakmilik keluaran telah hilang/*The issue document of title has lost.*

Bertarikh 15 November 2015

Dated 15 November 2015

[PSU(K) 946-1379 Jld. 178; PTKS/B/134/2015(IH)]

OMMULKHAIR BINTI AHMAD
Penolong Pentadbir Tanah (Pendaftaran)
b.p. Pentadbir Tanah Kota Setar
Kedah

No. 922.

(Seksyen 168)

NOTIS BERKENAAN DENGAN CADANGAN HENDAK MENGELUARKAN
HAKMILIK SAMBUNGAN (ATAU SURATAN YANG DIKELUARKAN YANG
BAHARU SEBAGAI GANTINYA)

(Section 168)

NOTICE OF INTENTION TO ISSUE TITLE IN CONTINUATION
(OR NEW ISSUE DOCUMENT IN LIEU THEREOF)

Pada menjalankan kuasa yang diberikan oleh seksyen 168 Kanun Tanah Negara, notis adalah dengan ini diberi bahawa adalah dicadangkan hendak mengeluarkan hakmilik sambungan bagi tanah yang tersebut dalam Jadual di bawah:

In exercise of the powers conferred by section 168 of the National Land Code, notice is hereby given that it is proposed to issue title in continuation to the land described in the Schedule below:

JADUAL/SCHEDULE

Mukim/*Mukim*—Bandar Alor Setar. No. Lot/*Lot No.*—1339, Seksyen 44. No. Fail/*File No.*—PTKS/B/135/2015 I.H. Jenis dan Surat Hakmilik/*Description and No. of Title*—G.M. 22211. Keluasan/*Area*—121 meter persegi/*square metres*. Sebab-sebab/*Reasons*—Dokumen hakmilik keluaran telah hilang/*The issue document of title has lost*.

Bertarikh 15 November 2015

Dated 15 November 2015

[PSU(K) 946-1379 Jld. 178; PTKS/B/135/2015(IH)]

OMMULKHAIR BINTI AHMAD
Penolong Pentadbir Tanah (Pendaftaran)
b.p. Pentadbir Tanah Kota Setar
Kedah

No. 923.

(Seksyen 168)

NOTIS BERKENAAN DENGAN CADANGAN HENDAK MENGELUARKAN
HAKMILIK SAMBUNGAN (ATAU SURATAN YANG DIKELUARKAN YANG
BAHARU SEBAGAI GANTINYA)

(Section 168)

NOTICE OF INTENTION TO ISSUE TITLE IN CONTINUATION
(OR NEW ISSUE DOCUMENT IN LIEU THEREOF)

Pada menjalankan kuasa yang diberikan oleh seksyen 168 Kanun Tanah Negara, notis adalah dengan ini diberi bahawa adalah dicadangkan hendak mengeluarkan hakmilik sambungan bagi tanah yang tersebut dalam Jadual di bawah:

In exercise of the powers conferred by section 168 of the National Land Code, notice is hereby given that it is proposed to issue title in continuation to the land described in the Schedule below:

JADUAL/SCHEDULE

Bandar/Town—Sungai Petani. Daerah/District—Kuala Muda. No. Lot/Lot No.—5, Seksyen 22. No. Fail/File No.—PTG.Ked./B/83/2015(IH). Jenis dan Surat Hakmilik/Description and No. of Title—P.N. 399. Keluasan/Area—986.5 meter persegi/square metres. Sebab-sebab/Reasons—Hilang dalam simpanan/Title has been lost.

Bertarikh 9 November 2015

Dated 9 November 2015

[PSU(K) 946-1379 Jld. 178; PTG.Ked./B/83/2015(IH)]

RIZAWATI BINTI MOHAMAD @ RAMLI
*Pendaftar Surat-surat Hakmilik Tanah
b.p. Pengarah Tanah dan Galian
Kedah*

No. 924.

(Seksyen 168)

NOTIS BERKENAAN DENGAN CADANGAN HENDAK MENGELUARKAN
HAKMILIK SAMBUNGAN (ATAU SURATAN YANG DIKELUARKAN YANG
BAHARU SEBAGAI GANTINYA)

(Section 168)

NOTICE OF INTENTION TO ISSUE TITLE IN CONTINUATION
(OR NEW ISSUE DOCUMENT IN LIEU THEREOF)

Pada menjalankan kuasa yang diberikan oleh seksyen 168 Kanun Tanah Negara, notis adalah dengan ini diberi bahawa adalah dicadangkan hendak mengeluarkan hakmilik sambungan bagi tanah yang tersebut dalam Jadual di bawah:

In exercise of the powers conferred by section 168 of the National Land Code, notice is hereby given that it is proposed to issue title in continuation to the land described in the Schedule below:

JADUAL/SCHEDULE

Bandar/Town—Sungai Petani. Daerah/District—Kuala Muda. No. Lot/Lot No.—4582. No. Fail/File No.—PTG.Ked./B/88/2015(IH). Jenis dan Surat Hakmilik/Description and No. of Title—G. 80259. Keluasan/Area—371.9838 meter persegi/square metres. Sebab-sebab/Reasons—Hilang dalam simpanan/Title has been lost.

Bertarikh 9 November 2015

Dated 9 November 2015

[PSU(K) 946-1379 Jld. 178; PTG.Ked./B/88/2015(IH)]

RIZAWATI BINTI MOHAMAD @ RAMLI
*Pendaftar Surat-surat Hakmilik Tanah
b.p. Pengarah Tanah dan Galian
Kedah*

No. 925.

(Seksyen 168)

NOTIS BERKENAAN DENGAN CADANGAN HENDAK MENGELUARKAN
HAKMILIK SAMBUNGAN (ATAU SURATAN YANG DIKELUARKAN YANG
BAHARU SEBAGAI GANTINYA)

(Section 168)

NOTICE OF INTENTION TO ISSUE TITLE IN CONTINUATION
(OR NEW ISSUE DOCUMENT IN LIEU THEREOF)

Pada menjalankan kuasa yang diberikan oleh seksyen 168 Kanun Tanah Negara, notis adalah dengan ini diberi bahawa adalah dicadangkan hendak mengeluarkan hakmilik sambungan bagi tanah yang tersebut dalam Jadual di bawah:

In exercise of the powers conferred by section 168 of the National Land Code, notice is hereby given that it is proposed to issue title in continuation to the land described in the Schedule below:

JADUAL/SCHEDULE

Bandar/Town—Alor Setar. Daerah/District—Kota Setar. No. Lot/Lot No.—8281. No. Fail/File No.—PTG.Ked./B/89/2015(IH). Jenis dan Surat Hakmilik/Description and No. of Title—G. 73196. Keluasan/Area—110 meter persegi/square metres. Sebab-sebab/Reasons—Hilang dalam simpanan/Title has been lost.

Bertarikh 9 November 2015

Dated 9 November 2015

[PSU(K) 946-1379 Jld. 178; PTG.Ked./B/89/2015(IH)]

RIZAWATI BINTI MOHAMAD @ RAMLI
*Pendaftar Surat-surat Hakmilik Tanah
b.p. Pengarah Tanah dan Galian
Kedah*

No. 926.

(Seksyen 168)

NOTIS BERKENAAN DENGAN CADANGAN HENDAK MENGELUARKAN
HAKMILIK SAMBUNGAN (ATAU SURATAN YANG DIKELUARKAN YANG
BAHARU SEBAGAI GANTINYA)

(Section 168)

NOTICE OF INTENTION TO ISSUE TITLE IN CONTINUATION
(OR NEW ISSUE DOCUMENT IN LIEU THEREOF)

Pada menjalankan kuasa yang diberikan oleh seksyen 168 Kanun Tanah Negara, notis adalah dengan ini diberi bahawa adalah dicadangkan hendak mengeluarkan hakmilik sambungan bagi tanah yang tersebut dalam Jadual di bawah:

In exercise of the powers conferred by section 168 of the National Land Code, notice is hereby given that it is proposed to issue title in continuation to the land described in the Schedule below:

JADUAL/SCHEDULE

Bandar/Town—Amanjaya. Daerah/District—Kuala Muda. No. Lot/Lot No.—40051. No. Fail/File No.—PTG.Ked./B/90/2015(IH). Jenis dan Surat Hakmilik/Description and No. of Title—G. 146046. Keluasan/Area—891 meter persegi/square metres. Sebab-sebab/Reasons—Hilang dalam simpanan/Title has been lost.

Bertarikh 9 November 2015

Dated 9 November 2015

[PSU(K) 946-1379 Jld. 178; PTG.Ked./B/90/2015(IH)]

RIZAWATI BINTI MOHAMAD @ RAMLI
Pendaftar Surat-surat Hakmilik Tanah
b.p. Pengarah Tanah dan Galian
Kedah

No. 927.

(Seksyen 168)

NOTIS BERKENAAN DENGAN CADANGAN HENDAK MENGELUARKAN
HAKMILIK SAMBUNGAN (ATAU SURATAN YANG DIKELUARKAN YANG
BAHARU SEBAGAI GANTINYA)

(Section 168)

NOTICE OF INTENTION TO ISSUE TITLE IN CONTINUATION
(OR NEW ISSUE DOCUMENT IN LIEU THEREOF)

Pada menjalankan kuasa yang diberikan oleh seksyen 168 Kanun Tanah Negara, notis adalah dengan ini diberi bahawa adalah dicadangkan hendak mengeluarkan hakmilik sambungan bagi tanah yang tersebut dalam Jadual di bawah:

In exercise of the powers conferred by section 168 of the National Land Code, notice is hereby given that it is proposed to issue title in continuation to the land described in the Schedule below:

JADUAL/SCHEDULE

Bandar/Town—Kulim. Daerah/District—Kulim. No. Lot/Lot No.—152, Seksyen 36. No. Fail/File No.—PTG.Ked./B/91/2015(IH). Jenis dan Surat Hakmilik/Description and No. of Title—G. 132859. Keluasan/Area—418 meter persegi/square metres. Sebab-sebab/Reasons—Hilang dalam simpanan/Title has been lost.

Bertarikh 9 November 2015

Dated 9 November 2015

[PSU(K) 946-1379 Jld. 178; PTG.Ked./B/91/2015(IH)]

RIZAWATI BINTI MOHAMAD @ RAMLI
Pendaftar Surat-surat Hakmilik Tanah
b.p. Pengarah Tanah dan Galian
Kedah

No. 928.

(Seksyen 168)

NOTIS BERKENAAN DENGAN CADANGAN HENDAK MENGELUARKAN
HAKMILIK SAMBUNGAN (ATAU SURATAN YANG DIKELUARKAN YANG
BAHARU SEBAGAI GANTINYA)

(Section 168)

NOTICE OF INTENTION TO ISSUE TITLE IN CONTINUATION
(OR NEW ISSUE DOCUMENT IN LIEU THEREOF)

Pada menjalankan kuasa yang diberikan oleh seksyen 168 Kanun Tanah Negara, notis adalah dengan ini diberi bahawa adalah dicadangkan hendak mengeluarkan hakmilik sambungan bagi tanah yang tersebut dalam Jadual di bawah:

In exercise of the powers conferred by section 168 of the National Land Code, notice is hereby given that it is proposed to issue title in continuation to the land described in the Schedule below:

JADUAL/SCHEDULE

Bandar/Town—Bandar Darulaman. Daerah/District—Kubang Pasu. No. Lot/Lot No.—6102. No. Fail/File No.—PTG.Ked./B/92/2015(IH). Jenis dan Surat Hakmilik/Description and No. of Title—G. 62488. Keluasan/Area—111 meter persegi/square metres. Sebab-sebab/Reasons—Hilang dalam simpanan/Title has been lost.

Bertarikh 9 November 2015

Dated 9 November 2015

[PSU(K) 946-1379 Jld. 178; PTG.Ked./B/92/2015(IH)]

RIZAWATI BINTI MOHAMAD @ RAMLI
*Pendaftar Surat-surat Hakmilik Tanah
b.p. Pengarah Tanah dan Galian
Kedah*

No. 929.

(Seksyen 168)

NOTIS BERKENAAN DENGAN CADANGAN HENDAK MENGELUARKAN
HAKMILIK SAMBUNGAN (ATAU SURATAN YANG DIKELUARKAN YANG
BAHARU SEBAGAI GANTINYA)

(Section 168)

NOTICE OF INTENTION TO ISSUE TITLE IN CONTINUATION
(OR NEW ISSUE DOCUMENT IN LIEU THEREOF)

Pada menjalankan kuasa yang diberikan oleh seksyen 168 Kanun Tanah Negara, notis adalah dengan ini diberi bahawa adalah dicadangkan hendak mengeluarkan hakmilik sambungan bagi tanah yang tersebut dalam Jadual di bawah:

In exercise of the powers conferred by section 168 of the National Land Code, notice is hereby given that it is proposed to issue title in continuation to the land described in the Schedule below:

JADUAL/SCHEDULE

Bandar/Town—Sungai Petani. Daerah/District—Kuala Muda. No. Lot/Lot No.—89, Seksyen 25. No. Fail/File No.—PTG.Ked./B/93/2015(IH). Jenis dan Surat Hakmilik/Description and No. of Title—G. 33210. Keluasan/Area—651.2207 meter persegi/square metres. Sebab-sebab/Reasons—Hilang dalam simpanan/Title has been lost.

Bertarikh 9 November 2015

Dated 9 November 2015

[PSU(K) 946-1379 Jld. 178; PTG.Ked./B/93/2015(IH)]

RIZAWATI BINTI MOHAMAD @ RAMLI
Pendaftar Surat-surat Hakmilik Tanah
b.p. Pengarah Tanah dan Galian
Kedah

No. 930.

(Seksyen 168)

NOTIS BERKENAAN DENGAN CADANGAN HENDAK MENGELUARKAN
HAKMILIK SAMBUNGAN (ATAU SURATAN YANG DIKELUARKAN YANG
BAHARU SEBAGAI GANTINYA)

(Section 168)

NOTICE OF INTENTION TO ISSUE TITLE IN CONTINUATION
(OR NEW ISSUE DOCUMENT IN LIEU THEREOF)

Pada menjalankan kuasa yang diberikan oleh seksyen 168 Kanun Tanah Negara, notis adalah dengan ini diberi bahawa adalah dicadangkan hendak mengeluarkan hakmilik sambungan bagi tanah-tanah yang tersebut dalam Jadual di bawah ini kerana sebab-sebab yang berikut:

Hilang dalam simpanan.

In exercise of the powers conferred by section 168 of the National Land Code, notice is hereby given that it is proposed to issue title in continuation to the lands described in the Schedule below for the following reasons:

Title has been lost.

JADUAL/SCHEDULE

Bandar/Pekan/ Mukim	No. Lot/Bahagian dan No. Fail	Keluasan/Jenis dan No. Surat Hakmilik	
Town/Village/ Mukim	Lot No./Share and File No.	Area/Description and No. of Title	
		Meter Persegi/ Square Metres	
		G.	
Bandar Alor Setar Daerah Kota Setar	9373 Seksyen 50	PTG.Ked./B/98/2015(IH) 102	193275

Bandar/Pekan/ Mukim	No. Lot/Bahagian dan No. Fail	Keluasan/Jenis dan No. Surat Hakmilik	Meter	G.
<i>Town/Village/ Mukim</i>	<i>Lot No./Share and File No.</i>	<i>Area/Description and No. of Title</i>	<i>Persegi/ Square Metres</i>	
Bandar Alor Setar Daerah Kota Setar	9374 PTG.Ked./B/98/2015(IH) Seksyen 50	102 193276		
Bandar Alor Setar Daerah Kota Setar	9377 PTG.Ked./B/98/2015(IH) Seksyen 50	102 193278		
Bandar Alor Setar Daerah Kota Setar	9381 PTG.Ked./B/98/2015(IH) Seksyen 50	102 193282		

Bertarikh 15 November 2015

Dated 15 November 2015

[PSU(K) 946-1379 Jld. 178; PTG.Ked./B/99/2015(IH)]

RIZAWATI BINTI MOHAMAD @ RAMLI
*Pendaftar Surat-surat Hakmilik Tanah
b.p. Pengarah Tanah dan Galian
Kedah*

No. 931.

(Seksyen 168)

NOTIS BERKENAAN DENGAN CADANGAN HENDAK MENGELUARKAN
HAKMILIK SAMBUNGAN (ATAU SURATAN YANG DIKELUARKAN YANG
BAHARU SEBAGAI GANTINYA)

(Section 168)

NOTICE OF INTENTION TO ISSUE TITLE IN CONTINUATION
(OR NEW ISSUE DOCUMENT IN LIEU THEREOF)

Pada menjalankan kuasa yang diberikan oleh seksyen 168 Kanun Tanah Negara, notis adalah dengan ini diberi bahawa adalah dicadangkan hendak mengeluarkan hakmilik sambungan bagi tanah yang tersebut dalam Jadual di bawah:

In exercise of the powers conferred by section 168 of the National Land Code, notice is hereby given that it is proposed to issue title in continuation to the land described in the Schedule below:

JADUAL/SCHEDULE

Bandar/Town—Alor Merah. Daerah/District—Kota Setar. No. Lot/Lot No.—3172. No. Fail/File No.—PTG.Ked./B/102/2015(IH). Jenis dan Surat Hakmilik/Description and No. of Title—G.150329. Keluasan/Area—98 meter persegi/square metres. Sebab-sebab/Reasons—Hilang dalam simpanan/Title has been lost.

Bertarikh 15 November 2015

Dated 15 November 2015

[PSU(K) 946-1379 Jld. 178; PTG.Ked./B/102/2015(IH)]

RIZAWATI BINTI MOHAMAD @ RAMLI
Pendaftar Surat-surat Hakmilik Tanah
b.p. Pengarah Tanah dan Galian
Kedah

No. 932.

(Seksyen 187B)

NOTIS MENGENAI CADANGAN HENDAK MENGELUARKAN DOKUMEN
HAKMILIK KELUARAN SEMENTARA YANG BARU

(Section 187B)

NOTICE OF INTENTION TO ISSUE DOCUMENT OF QUALIFIED TITLE

Pada menjalankan kuasa yang diberi oleh seksyen 187B Kanun Tanah Negara, notis adalah dengan ini diberi bahawa adalah dicadangkan untuk menggantikan dokumen hakmilik keluaran sementara bagi tanah yang diperihalkan dalam Jadual di bawah ini:

In exercise of the powers conferred by section 187B of the National Land Code, notice is hereby given that it is proposed to replace of issue document of qualified title to the land described in the Schedule below:

JADUAL/SCHEDULE

Bandar/Town—Kulim. Daerah/District—Kulim. No. P.T./P.T. No.—4443. No. Fail/File No.—PTG.Ked./B/84/2015(IH). Perihal dan Surat Hakmilik/Description and No. of Title—H.S.(D) 34416. Keluasan/Area—263 meter persegi/square metres. Sebab-sebab/Reasons—Hilang dalam simpanan/Title has been lost.

Bertarikh 9 November 2015

Dated 9 November 2015

[PSU(K) 946-1379 Jld. 178; PTG.Ked./B/84/2015(IH)]

RIZAWATI BINTI MOHAMAD @ RAMLI
Pendaftar Surat-surat Hakmilik Tanah
b.p. Pengarah Tanah dan Galian
Kedah

No. 933.

(Seksyen 187B)

NOTIS MENGENAI CADANGAN HENDAK MENGELUARKAN DOKUMEN
HAKMILIK KELUARAN SEMENTARA YANG BARU

(Section 187B)

NOTICE OF INTENTION TO ISSUE DOCUMENT OF QUALIFIED TITLE

Pada menjalankan kuasa yang diberi oleh seksyen 187B Kanun Tanah Negara, notis adalah dengan ini diberi bahawa adalah dicadangkan untuk menggantikan dokumen hakmilik keluaran sementara bagi tanah yang diperihalkan dalam Jadual di bawah ini:

In exercise of the powers conferred by section 187B of the National Land Code, notice is hereby given that it is proposed to replace of issue document of qualified title to the land described in the Schedule below:

JADUAL/SCHEDULE

Mukim/*Mukim*—Sungai Petani. Daerah/*District*—Kuala Muda. No. P.T./*P.T. No.*—22081. No. Fail/*File No.*—PTG.Ked./B/94/2015(IH). Perihal dan Surat Hakmilik/*Description and No. of Title*—H.S.(D) 18222. Keluasan/*Area*—545 meter persegi/*square metres*. Sebab-sebab/*Reasons*—Hilang dalam simpanan/*Title has been lost*.

Bertarikh 9 November 2015

Dated 9 November 2015

[PSU(K) 946-1379 Jld. 178; PTG.Ked./B/94/2015(IH)]

RIZAWATI BINTI MOHAMAD @ RAMLI
Pendaftar Surat-surat Hakmilik Tanah
b.p. Pengarah Tanah dan Galian
Kedah

No. 934.

(Seksyen 187B)

NOTIS MENGENAI CADANGAN HENDAK MENGELUARKAN DOKUMEN
HAKMILIK KELUARAN SEMENTARA YANG BARU

(Section 187B)

NOTICE OF INTENTION TO ISSUE DOCUMENT OF QUALIFIED TITLE

Pada menjalankan kuasa yang diberi oleh seksyen 187B Kanun Tanah Negara, notis adalah dengan ini diberi bahawa adalah dicadangkan untuk menggantikan dokumen hakmilik keluaran sementara bagi tanah yang diperihalkan dalam Jadual di bawah ini:

In exercise of the powers conferred by section 187B of the National Land Code, notice is hereby given that it is proposed to replace of issue document of qualified title to the land described in the Schedule below:

JADUAL/SCHEDULE

Mukim/*Mukim*—Padang Meha. Daerah/*District*—Kulim. No. Lot/*Lot No.*—1469. No. Fail/*File No.*—PTG.Ked./B/95/2015(IH). Perihal dan Surat Hakmilik/*Description and No. of Title*—H.S.(D) 1587/95. Keluasan/*Area*—5049 meter persegi/*square metres*. Sebab-sebab/*Reasons*—Hilang dalam simpanan/*Title has been lost*.

Bertarikh 9 November 2015

Dated 9 November 2015

[PSU(K) 946-1379 Jld. 178; PTG.Ked./B/95/2015(IH)]

RIZAWATI BINTI MOHAMAD @ RAMLI
*Pendaftar Surat-surat Hakmilik Tanah
b.p. Pengarah Tanah dan Galian
Kedah*

No. 935.

(Seksyen 187B)

NOTIS MENGENAI CADANGAN HENDAK MENGELUARKAN DOKUMEN
HAKMILIK KELUARAN SEMENTARA YANG BARU

(Section 187B)

NOTICE OF INTENTION TO ISSUE DOCUMENT OF QUALIFIED TITLE

Pada menjalankan kuasa yang diberi oleh seksyen 187B Kanun Tanah Negara, notis adalah dengan ini diberi bahawa adalah dicadangkan untuk menggantikan dokumen hakmilik keluaran sementara bagi tanah yang diperihalkan dalam Jadual di bawah ini:

In exercise of the powers conferred by section 187B of the National Land Code, notice is hereby given that it is proposed to replace of issue document of qualified title to the land described in the Schedule below:

JADUAL/SCHEDULE

Bandar/*Town*—Alor Setar. Daerah/*District*—Kota Setar. No. P.T./*P.T. No.*—10669. No. Fail/*File No.*—PTG.Ked./B/100/2015(IH). Perihal dan Surat Hakmilik/*Description and No. of Title*—H.S.(D) 18246. Keluasan/*Area*—66341.63 meter persegi/*square metres*. Sebab-sebab/*Reasons*—Hilang dalam simpanan/*Title has been lost*.

Bertarikh 15 November 2015

Dated 15 November 2015

[PSU(K) 946-1379 Jld. 178; PTG.Ked./B/100/2015(IH)]

RIZAWATI BINTI MOHAMAD @ RAMLI
*Pendaftar Surat-surat Hakmilik Tanah
b.p. Pengarah Tanah dan Galian
Kedah*

No. 936.

(Seksyen 187B)

NOTIS MENGENAI CADANGAN HENDAK MENGELUARKAN DOKUMEN
HAKMILIK KELUARAN SEMENTARA YANG BARU

(Section 187B)

NOTICE OF INTENTION TO ISSUE DOCUMENT OF QUALIFIED TITLE

Pada menjalankan kuasa yang diberi oleh seksyen 187B Kanun Tanah Negara, notis adalah dengan ini diberi bahawa adalah dicadangkan untuk menggantikan dokumen hakmilik keluaran sementara bagi tanah yang diperihalkan dalam Jadual di bawah ini:

In exercise of the powers conferred by section 187B of the National Land Code, notice is hereby given that it is proposed to replace of issue document of qualified title to the land described in the Schedule below:

JADUAL/SCHEDULE

Bandar/Town—Alor Setar. Daerah/District—Kota Setar. No. P.T./P.T. No.—229. No. Fail/File No.—PTG.Ked./B/103/2015(IH). Perihal dan Surat Hakmilik/*Description and No. of Title*—H.S.(D) 19573. Keluasan/Area—149 meter persegi/*square metres*. Sebab-sebab/*Reasons*—Hilang dalam simpanan/*Title has been lost*.

Bertarikh 15 November 2015

Dated 15 November 2015

[PSU(K) 946-1379 Jld. 178; PTG.Ked./B/103/2015(IH)]

RIZAWATI BINTI MOHAMAD @ RAMLI
Pendaftar Surat-surat Hakmilik Tanah
b.p. Pengarah Tanah dan Galian
Kedah

AKTA PENGAMBILAN TANAH 1960

(Akta 486)

LAND ACQUISITION ACT 1960

(Act 486)

No. 937.

(Seksyen 8)

PERISYTIHARAN PENGAMBILAN YANG DICADANGKAN

Pembetulan

Jadual kepada Pemberitahuan *Warta* No. 2—Jilid 58 (Tambahan 1)—Kenyataan No. 84 yang disiarkan pada 15 Januari 2015 adalah dipinda dengan menggantikan perkataan-perkataan:

JADUAL

Mukim—Jabi. Daerah—Pokok Sena.

No. Lot Ukur/ Survey Lot No.	Hakmilik atau Pendudukan/ Title or Occupation	Tuanpunya Berdaftar atau Penduduk yang Direkodkan/ Registered Proprietor or Recorded Occupant	Keluasan Lot/ Area of Lot	Anggaran Keluasan yang akan Diambil/ Approximate Area to be Acquired
	G.M.		Hektar/ Hectares	Hektar/ Hectares
1410	1886	Majlis Hal Ehwal Ugama Islam Kedah 1/3 bhg. dan Sepora bt. Saad 2/3 bhg.	0.0000	0.0000

dengan perkataan-perkataan yang berikut:

Mukim—Jabi. Daerah—Pokok Sena.

No. Lot Ukur/ Survey Lot No.	Hakmilik atau Pendudukan/ Title or Occupation	Tuanpunya Berdaftar atau Penduduk yang Direkodkan/ Registered Proprietor or Recorded Occupant	Keluasan Lot/ Area of Lot	Anggaran Keluasan yang akan Diambil/ Approximate Area to be Acquired
	G.M.		Hektar/ Hectares	Hektar/ Hectares
1410	1886	Majlis Hal Ehwal Ugama Islam Kedah 1/3 bhg. dan Sepora bt. Saad 2/3 bhg.	0.0501	0.0006

Pindaan ini hendaklah disifatkan telah mula berkuat kuasa 15 Januari 2015.

Bertarikh 15 November 2015

Dated 15 November 2015

[PSU(K) 102-1436; PTG/Ked./L/MADA/02/2013(UKB)]

NADZIATUL SHAZWANI BINTI DATO' WIRA HAJI NOR AMAN
Penolong Pengarah Tanah dan Galian
(Pembangunan)
Kedah

No. 938.

(Seksyen 8)

PERISYTIHARAN PENGAMBILAN YANG DICADANGKAN

Pembetulan

Jadual kepada Pemberitahuan Warta No. 20—Jilid 58 (Tambahan 1)—Kenyataan No. 768 yang disiarkan pada 24 September 2015 adalah dipinda dengan menggantikan perkataan-perkataan:

JADUAL

Bandar—Guar Chempedak. Daerah—Yan.

No. Lot Ukur/ Survey Lot No.	Hakmilik atau Pendudukan/ Title or Occupation	Tuanpunya Berdaftar atau Penduduk yang Direkodkan/ Registered Proprietor or Recorded Occupant	Keluasan Lot/ Area of Lot	Anggaran Keluasan yang akan Diambil/ Approximate Area to be Acquired
	G.M.		Hektar/ Hectares	Hektar/ Hectares
2020	148	Che Puan binti Che Mat 476/ 2205 bhg., Rohana binti Ismail 13/2205 bhg., Rohana binti Ismail sebagai Pemegang Amanah 1 memegang amanah bagi pihak Muhammad Danish Qayyum bin Azuwat 2/245 bhg., Sarimah binti Che Mat 223/ 2205 bhg., Yusoff bin Abdullah 3/5 bhg., Zaleha binti Ahmad sebagai Pemegang Amanah 2 memegang amanah bagi pihak Muhamad Irfan Syafi bin Azuwat 2/245 bhg., Zaleha binti Ahmad sebagai Pemegang Amanah 3 memegang amanah bagi pihak Muhammad Izzat Sazwan bin Azuwat 2/245 bhg., Zaleha binti Ahmad sebagai Pemegang Amanah 4 memegang amanah bagi pihak Nur Irdina Sahira binti Azuwat 1/245 bhg. dan Zolkeplee bin Che Mat 107/2205 bhg. Kaveat Pendaftar atas syer Rohana binti Ismail sebagai Pemegang Amanah 1. Kaveat Pendaftar atas syer Zaleha binti Ahmad sebagai Pemegang Amanah 2, 3 & 4	0.0000	0.0000

dengan perkataan-perkataan yang berikut:

Bandar—Guar Chempedak. Daerah—Yan.

No. Lot Ukur/ Survey Lot No.	Hakmilik atau Pendudukan/ Title or Occupation	Tuanpunya Berdaftar atau Penduduk yang Direkodkan/ Registered Proprietor or Recorded Occupant	Keluasan Lot/ Area of Lot	Anggaran Keluasan yang akan Diambil/ Approximate Area to be Acquired
	G.M.		Hektar/ Hectares	Hektar/ Hectares
2020	148	Che Puan binti Che Mat 476/ 2205 bhg., Rohana binti Ismail 13/2205 bhg., Rohana binti Ismail sebagai Pemegang Amanah 1 memegang amanah bagi pihak Muhammad Danish	1.5251	0.0540

WARTA KERAJAAN NEGERI KEDAH DARUL AMAN

1602

[17hb Dis. 2015

No. Lot Ukur/ Survey Lot No.	Hakmilik atau Pendudukan/ Title or Occupation	Tuanpunya Berdaftar atau Penduduk yang Direkodkan/ Registered Proprietor or Recorded Occupant	Keluasan Lot/ Area of Lot	Anggaran Keluasan yang akan Diambil/ Approximate Area to be Acquired
	G.M.		Hektar/ Hectares	Hektar/ Hectares

Qayyum bin Azuwat 2/245 bhg.,
Sarimah binti Che Mat 223/
2205 bhg., Yusoff bin Abdullah
3/5 bhg., Zaleha binti Ahmad
sebagai Pemegang Amanah 2
memegang amanah bagi pihak
Muhamad Irfan Syafi bin
Azuwat 2/245 bhg., Zaleha
binti Ahmad sebagai Pemegang
Amanah 3 memegang amanah
bagi pihak Muhammad Izzat
Sazwan bin Azuwat 2/245 bhg.,
Zaleha binti Ahmad sebagai
Pemegang Amanah 4 memegang
amanah bagi pihak Nur Irdina
Sahira binti Azuwat 1/245 bhg.
dan Zolkeplee bin Che Mat
107/2205 bhg. Kaveat Pendaftar
atas syer Rohana binti Ismail
sebagai Pemegang Amanah 1.
Kaveat Pendaftar atas syer
Zaleha binti Ahmad sebagai
Pemegang Amanah 2, 3 & 4

Pindaan ini hendaklah disifatkan telah mula berkuat kuasa 24 September 2015.

Bertarikh 23 November 2015

Dated 23 November 2015

[PSU(K) 707-1436; PTG/Ked./L/MADA/08/2015(UKB)]

NADZIATUL SHAZWANI BINTI DATO' WIRA HAJI NOR AMAN
Penolong Pengarah Tanah dan Galian
(Pembangunan)
Kedah

No. 939.

(Seksyen 8)

PERISYTIHARAN PENGAMBILAN YANG DICADANGKAN

Pembetulan

Jadual kepada Pemberitahuan *Warta* No. 6, Jilid 57, No. Kenyataan 91 (Tambahan No. 1) yang disiarkan pada 13 Mac 2014 adalah dipinda dengan menggantikan perkataan-perkataan:

JADUAL

Mukim—Naga. Daerah—Kubang Pasu.

No. Lot Ukur/ Survey Lot No.	Hakmilik atau Pendudukan/ Title or Occupation	Tuanpunya Berdaftar atau Penduduk yang Direkodkan/ Registered Proprietor or Recorded Occupant	Keluasan Lot/ Area of Lot Hektar/ Hectares	Anggaran Keluasan yang akan Diambil/ Approximate Area to be Acquired Hektar/ Hectares
656	—	Hakmilik Tidak Dapat Dikesan	2.2351	0.3660

dengan perkataan-perkataan yang berikut:

Mukim—Naga. Daerah—Kubang Pasu.

No. Lot Ukur/ Survey Lot No.	Hakmilik atau Pendudukan/ Title or Occupation	Tuanpunya Berdaftar atau Penduduk yang Direkodkan/ Registered Proprietor or Recorded Occupant	Keluasan Lot/ Area of Lot Hektar/ Hectares	Anggaran Keluasan yang akan Diambil/ Approximate Area to be Acquired Hektar/ Hectares
	H.S.M.			
P.T. 5860 (Lot Asal 656)	718	Abd Hadi bin Abd Rahman 1/45 bhg., Ahmad Radzi bin Yaakob 1/15 bhg., Che Norain binti Ahmad 1/3 bhg., Fatimah binti Yaacob 1/15 bhg., Jamaludin bin Yaacob 1/15 bhg., Mohamad Yusuf bin Abd Rahman 1/45 bhg., Zainab binti Yaakob 1/15 bhg., Ghazali bin Mohd Yusof sebagai Pentadbir —1/3 bhg. dan Abd Rahman bin Abd. Ghani sebagai Pemegang Amanah 1—1/45 bhg.	0.405	0.405
P.T. 5861 (Lot Asal 656)	719	Mohd Azwan bin Istiak Ahmad 1/1 bhg.	0.447	0.266
P.T. 5862 (Lot Asal 656)	720	Aminah binti Haji Md Isa 1/1 bhg.	0.489	0.147

Pindaan ini hendaklah disifatkan telah mula berkuat kuasa 13 Mac 2014.

Bertarikh 30 November 2015

Dated 30 November 2015

[PSU(K) 116-1435; PTG/Ked./L/JPS/05/2013 Jld. 2(UKB)]

NADZIATUL SHAZWANI BINTI DATO' WIRA HAJI NOR AMAN
Penolong Pengarah Tanah dan Galian
(Pembangunan)
Kedah

No. 940.

(Seksyen 8)

PERISYTIHARAN PENGAMBILAN YANG DICADANGKAN

Pembetulan

Jadual kepada Pemberitahuan *Warta* No. 6, Jilid 57, No. Kenyataan 91 (Tambahan No. 1) yang disiarkan pada 13 Mac 2014 adalah dipinda dengan menggantikan perkataan-perkataan:

JADUAL

Mukim—Naga. Daerah—Kubang Pasu.

No. Lot Ukur/ <i>Survey</i> <i>Lot No.</i>	Hakmilik atau Pendudukan/ <i>Title or</i> <i>Occupation</i>	Tuanpunya Berdaftar atau Penduduk yang Direkodkan/ <i>Registered Proprietor</i> <i>or Recorded</i> <i>Occupant</i>	Keluasan Lot/ <i>Area of</i> <i>Lot</i>	Anggaran Keluasan yang akan Diambil/ <i>Approximate</i> <i>Area to be</i> <i>Acquired</i>
	G.M.		Hektar/ <i>Hectares</i>	Hektar/ <i>Hectares</i>
2134	2893	Abdul Razak bin Harun 1/5 bhg., Ibrahim bin Harun 1/5 bhg., Jusoh bin Haron 1/5 bhg., Khalijah binti Haron 1/10 bhg., Yam binti Harun 1/10 bhg. dan Zainol binti Harun 1/5 bhg.	2.0816	1.6070

dengan perkataan-perkataan yang berikut:

Mukim—Naga. Daerah—Kubang Pasu.

No. Lot Ukur/ <i>Survey</i> <i>Lot No.</i>	Hakmilik atau Pendudukan/ <i>Title or</i> <i>Occupation</i>	Tuanpunya Berdaftar atau Penduduk yang Direkodkan/ <i>Registered Proprietor</i> <i>or Recorded</i> <i>Occupant</i>	Keluasan Lot/ <i>Area of</i> <i>Lot</i>	Anggaran Keluasan yang akan Diambil/ <i>Approximate</i> <i>Area to be</i> <i>Acquired</i>
	G.M.		Hektar/ <i>Hectares</i>	Hektar/ <i>Hectares</i>
2134	2893	Abdul Razak bin Harun 1/5 bhg., Ibrahim bin Harun 1/5 bhg., Jusoh bin Haron 1/5 bhg.,	2.0816	0.7521

No. Lot Ukur/ Survey Lot No.	Hakmilik atau Pendudukan/ Title or Occupation	Tuanpunya Berdaftar atau Penduduk yang Direkodkan/ Registered Proprietor or Recorded Occupant	Keluasan Lot/ Area of Lot	Anggaran Keluasan yang akan Diambil/ Approximate Area to be Acquired
	G.M.		Hektar/ Hectares	Hektar/ Hectares

Khalijah binti Haron 1/10 bhg.,
Yam binti Harun 1/10 bhg. dan
Zainol bin Harun 1/5 bhg.

Bertarikh 30 November 2015

Dated 30 November 2015

[PSU(K) 116-1435; PTG/Ked./L/JPS/05/2013 Jld. 2(UKB)]

NADZIATUL SHAZWANI BINTI DATO' WIRA HAJI NOR AMAN
Penolong Pengarah Tanah dan Galian
(Pembangunan)
Kedah

Hakcipta Pencetak (H)

PERCETAKAN NASIONAL MALAYSIA BERHAD

Semua Hak Terpelihara. Tiada mana-mana bahagian jua daripada penerbitan ini boleh diterbitkan semula atau disimpan di dalam bentuk yang boleh diperolehi semula atau disiarkan dalam sebarang bentuk dengan apa jua cara elektronik, mekanikal, fotokopi, rakaman dan/atau sebaliknya tanpa mendapat izin daripada Percetakan Nasional Malaysia Berhad (Pencetak kepada Kerajaan Malaysia yang dilantik).



DICETAK OLEH
PERCETAKAN NASIONAL MALAYSIA BERHAD
CAWANGAN ALOR SETAR
BAGI PIHAK DAN DENGAN PERINTAH KERAJAAN MALAYSIA