



NEGERI KEDAH DARUL AMAN

Warta Kerajaan

DITERBITKAN DENGAN KUASA

GOVERNMENT OF KEDAH DARUL AMAN GAZETTE

PUBLISHED BY AUTHORITY

Jil. 62

5hb Disember 2019

No. 25

ENAKMEN 29 (ENAKMEN SIMPANAN MELAYU 1930)

ENACTMENT 29 (MALAY RESERVATIONS ENACTMENT 1930)

No. 941.

PEMBATALAN DI BAWAH PERENGGAN 4(b)

REVOCATION UNDER PARAGRAPH 4(b)

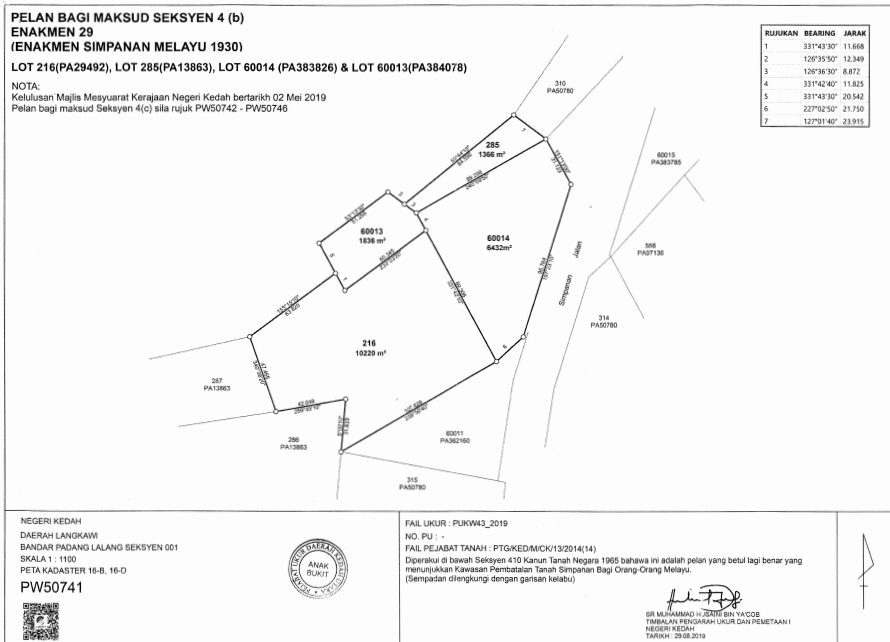
Pada menjalankan kuasa yang diberi oleh perenggan 4(b) Enakmen 29 (Enakmen Simpanan Melayu 1930) maka inilah Raja dalam Mesyuarat membatalkan pengisytiharan Tanah Simpanan Bagi Orang-orang Melayu di dalam Bandar Padang Lalang, Seksyen 001, Daerah Langkawi, Kedah Darul Aman, dalam *Warta Kerajaan Kedah* No. 46 Jilid 9 bertarikh 4 April 1933 sebagai Kenyataan No. 1180 setakat yang berkenaan dengan tanah yang tersebut dalam Jadual di bawah ini dan dipetakan di atas Peta No. P.W. 50741 yang disimpan di Pejabat Pengarah Ukur dan Pemetaan, Kulim, Kedah Darul Aman.

In exercise of the power conferred by paragraph 4(b) of Enactment 29 (Malay Reservations Enactment 1930) the Ruler in Council hereby revokes the declaration of Malay Reservation in Bandar Padang Lalang, Seksyen 001, District of Langkawi, Kedah Darul Aman, published in the *Kedah Government Gazette* No. 46 Volume 9 dated 4 April 1933 as Notification No. 1180 in so far as it relates to the land described in the Schedule hereto and delineated upon P.W. 50741 deposited in the Office of the Director of Survey, Kulim, Kedah Darul Aman.

JADUAL/SCHEDULE

Bandar—Padang Lalang, Seksyen 001. Daerah—Langkawi.

Hakmilik	Keluasan
	Meter Persegi
G.M. 31, Lot 901 (Lot Baru 216)	10220
G.M. 107, Lot 435 (Lot Baru 285)	1366
G.M. 599, Lot 60014	6432
H.S.D. 1601, P.T. 172 (Lot Baru 60013)	1836
P.W.50741	



Bertarikh 14 November 2019

Dated 14 November 2019

[PSU(K): 716-1440; PTG/Ked./M/CK/13/2014]

NASRUN BIN DATO' MOHD SHERIFF
Setiausaha Majlis Mesyuarat Kerajaan
Kedah/
Secretary State Executive Council
Kedah

No. 942.

PEMBATALAN DI BAWAH PERENGGAN 4(b)

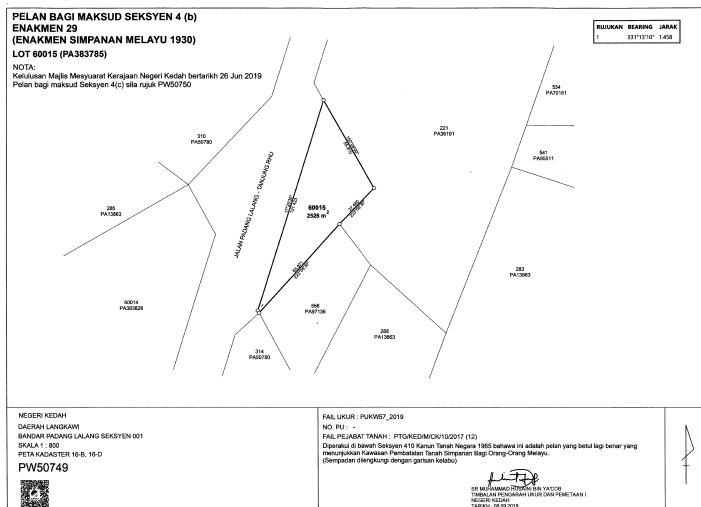
REVOCATION UNDER PARAGRAPH 4(b)

Pada menjalankan kuasa yang diberi oleh perenggan 4(b) Enakmen 29 (Enakmen Simpanan Melayu 1930) maka inilah Raja dalam Mesyuarat membatalkan pengisytiharan Tanah Simpanan Bagi Orang-orang Melayu di dalam Bandar Padang Lalang, Seksyen 001, Daerah Langkawi, Kedah Darul Aman, dalam *Warta Kerajaan Kedah* No. 46 Jilid 9 bertarikh 4 April 1933 sebagai Kenyataan No. 1180 setakat yang berkenaan dengan tanah yang tersebut dalam Jadual di bawah ini dan dipetakan di atas Peta No. P.W. 50749 yang disimpan di Pejabat Pengarah Ukur dan Pemetaan, Kulim, Kedah Darul Aman.

In exercise of the power conferred by paragraph 4(b) of Enactment 29 (Malay Reservations Enactment 1930) the Ruler in Council hereby revokes the declaration of Malay Reservation in Bandar Padang Lalang, Seksyen 001, District of Langkawi, Kedah Darul Aman, published in the *Kedah Government Gazette* No. 46 Volume 9 dated 4 April 1933 as Notification No. 1180 in so far as at relates to the land described in the Schedule hereto and delineated upon P.W. 50749 deposited in the Office of the Director of Survey, Kulim, Kedah Darul Aman.

JADUAL/SCHEDULE

Bandar—Padang Lalang, Seksyen 001. Daerah—Langkawi. Hakmilik—G.M. 598, Lot 60015 (Asal G.M. 369, Lot 1389) P.W. 50749. Keluasan—2526 meter persegi.



Bertarikh 14 November 2019

Dated 14 November 2019

[PSU(K): 743-1440; PTG/Ked./M/CK/10/2017]

NASRUN BIN DATO' MOHD SHERIFF
*Setiasaha Majlis Mesyuarat Kerajaan
 Kedah/
 Secretary State Executive Council
 Kedah*

No. 943.

DIPERMASUKAN DI BAWAH PERENGGAN 4(c)

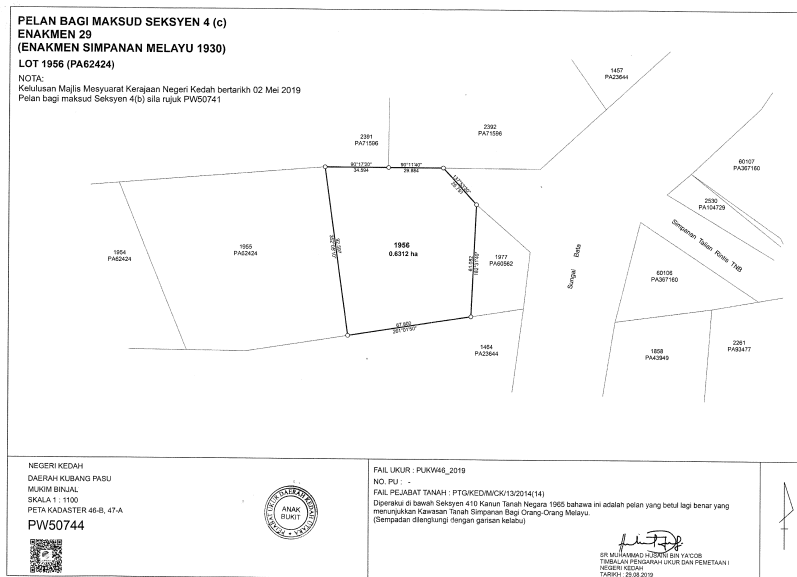
REINCLUSION UNDER PARAGRAPH 4(c)

Pada menjalankan kuasa yang diberi oleh perenggan 4(c) Enakmen 29 (Enakmen Simpanan Melayu 1930) maka inilah Raja dalam Majlis Mesyuarat mengisytiharkan tanah yang tersebut dalam Mukim Binjal, Daerah Kubang Pasu, Kedah Darul Aman setakat yang berkenaan seperti Jadual di bawah dan dipetakan di atas P.W. 50744 yang disimpan di Pejabat Pengarah Ukur dan Pemetaan, Kulim, Kedah Darul Aman dipermasukkan menjadi Tanah Simpanan Bagi Orang-orang Melayu.

In exercise of the power conferred by paragraph 4(c) of Enactment 29 (Malay Reservations Enactment 1930) the Ruler in Council hereby declares that the land in the Mukim Binjal, District of Kubang Pasu, Kedah Darul Aman in so far as it relates to the land Schedule hereto and delineated upon P.W. 50744 deposited in the Office of the Director of Survey, Kulim, Kedah Darul Aman to be included as land in Malay Reservation.

JADUAL/SCHEDULE

Mukim—Binjal. Daerah—Kubang Pasu. Hakmilik—P.M. 31, Lot 1956, P.W. 50744. Keluasan—0.6312 hektar.



Bertarikh 14 November 2019

Dated 14 November 2019

[PSU(K): 716-1440; PTG/Ked./M/CK/13/2014]

NASRUN BIN DATO' MOHD SHERIFF
*Setiausaha Majlis Mesyuarat Kerajaan
 Kedah/*
*Secretary State Executive Council
 Kedah*

No. 944.

DIPERMASUKAN DI BAWAH PERENGGAN 4(c)

REINCLUSION UNDER PARAGRAPH 4(c)

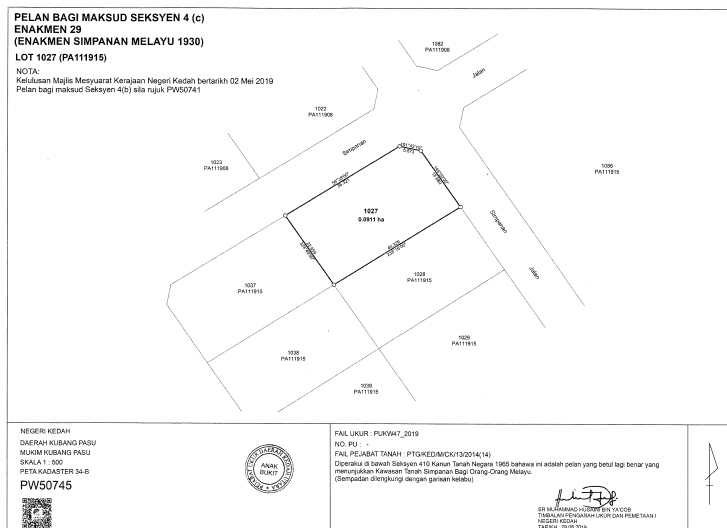
Pada menjalankan kuasa yang diberi oleh perenggan 4(c) Enakmen 29 (Enakmen Simpanan Melayu 1930) maka inilah Raja dalam Majlis Mesyuarat mengisytiharkan tanah yang tersebut dalam Mukim Kubang Pasu, Daerah Kubang Pasu, Kedah Darul Aman setakat yang berkenaan seperti Jadual di bawah dan dipetakan di atas P.W. 50745 dan P.W. 50746 yang disimpan di Pejabat Pengarah Ukur dan Pemetaan, Kulim, Kedah Darul Aman diper dimasukkan menjadi Tanah Simpanan Bagi Orang-orang Melayu.

In exercise of the power conferred by paragraph 4(c) of Enactment 29 (Malay Reservations Enactment 1930) the Ruler in Council hereby declares that the land in the Mukim Kubang Pasu, District of Kubang Pasu, Kedah Darul Aman in so far as it relates to the land Schedule hereto and delineated upon P.W. 50745 and P.W. 50746 deposited in the Office of the Director of Survey, Kulim, Kedah Darul Aman to be included as land in Malay Reservation.

JADUAL/SCHEDULE

Mukim—Kubang Pasu. Daerah—Kubang Pasu.

Hakmilik	Keluasan
	Hektar
P.M. 282, Lot 1027 P.W. 50745	0.0911
P.M. 777, Lot 1002 P.W. 50746	0.1015



<p>PELAN BAGI MAKSUD SEKSYEN 4 (c) ENAKMEN 29 (ENAKMEN SIMPANAN MELAYU 1930) LOT 1002 (PA111908)</p> <p>NOTA: Kelulusan Majlis Mesyuarat Kerajaan Negeri Kedah bertarikh 02 Mei 2019 Pelan bagi maksud Seksyen 4(b) sila rujuk PW50741</p>		
<p>NEGERI KEDAH DAERAH KUBANG PASU MUKIM KUBANG PASU SKALA 1 : 500 PETA KADASTER 34-B PW50746</p>	<p>FAIL UKUR : PUKW48_2019 NO. PU : - FAIL PEJABAT TANAH : PTG/KED/M/CK/13/2014(14) Diperakui di bawah Seksyen 410 Kanun Tanah Negara 1965 bahawa ini adalah pelan yang betul lagi benar yang menunjukkan Kawasan Tanah Simpanan Bagi Orang-Orang Melayu. (Sempadan ditunjukkan dengan garisan kelabu)</p> <p>SIR MUHAMMAD HUZAIMAH YUSOFF TUMBUHAN PENGARAH UKUR DAN PEMETAAN NEGERI KEDAH TARIKH : 23.05.2019</p>	

Bertarikh 14 November 2019

Dated 14 November 2019

[PSU(K): 716-1440; PTG/Ked./M/CK/13/2014]

NASRUN BIN DATO' MOHD SHERIFF
*Setiausaha Majlis Mesyuarat Kerajaan
Kedah/
Secretary State Executive Council
Kedah*

No. 945.

DIPERMASUKAN DI BAWAH PERENGGAN 4(c)

REINCLUSION UNDER PARAGRAPH 4(c)

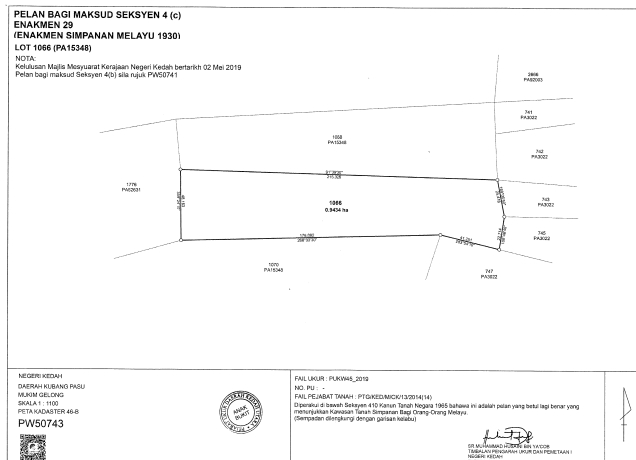
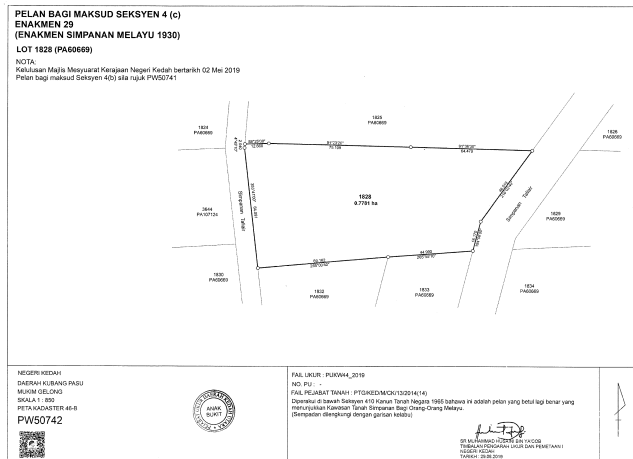
Pada menjalankan kuasa yang diberi oleh perenggan 4(c) Enakmen 29 (Enakmen Simpanan Melayu 1930) maka inilah Raja dalam Majlis Mesyuarat mengisytiharkan tanah yang tersebut dalam Mukim Gelong, Daerah Kubang Pasu, Kedah Darul Aman setakat yang berkenaan seperti Jadual di bawah dan dipetakan di atas P.W. 50742 dan P.W. 50743 yang disimpan di Pejabat Pengarah Ukur dan Pemetaan, Kulim, Kedah Darul Aman dipermasukkan menjadi Tanah Simpanan Bagi Orang-orang Melayu.

In exercise of the power conferred by paragraph 4(c) of Enactment 29 (Malay Reservations Enactment 1930) the Ruler in Council hereby declares that the land in the Mukim Gelong, District of Kubang Pasu, Kedah Darul Aman in so far as it relates to the land Schedule hereto and delineated upon P.W. 50742 and P.W. 50743 deposited in the Office of the Director of Survey, Kulim, Kedah Darul Aman to be included as land in Malay Reservation.

JADUAL/SCHEDULE

Mukim—Gelong. Daerah—Kubang Pasu.

Hakmilik	Keluasan
	Hektar
G.M. 1612, Lot 1828 P.W. 50742	0.7781
G.M. 678, Lot 1066 P.W. 50743	0.9434



Bertarikh 14 November 2019

Dated 14 November 2019

[PSU(K): 716-1440; PTG/Ked./M/CK/13/2014]

NASRUN BIN DATO' MOHD SHERIFF
Setiausaha Majlis Mesyuarat Kerajaan
Kedah/
Secretary State Executive Council
Kedah

No. 946.

DIPERMASUKAN DI BAWAH PERENGGAN 4(c)

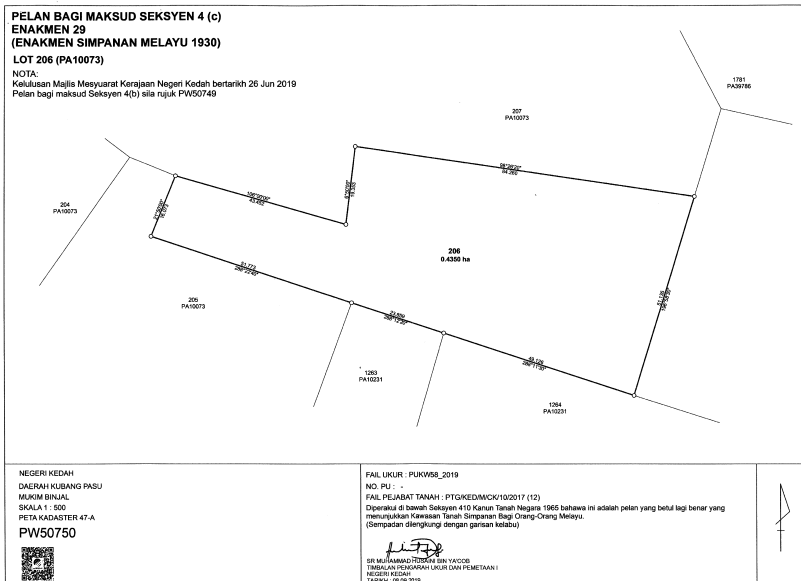
REINCLUSION UNDER PARAGRAPH 4(c)

Pada menjalankan kuasa yang diberi oleh perenggan 4(c) Enakmen 29 (Enakmen Simpanan Melayu 1930) maka inilah Raja dalam Majlis Mesyuarat mengisytiharkan tanah yang tersebut dalam Mukim Binjal, Daerah Kubang Pasu, Kedah Darul Aman setakat yang berkenaan seperti Jadual di bawah dan dipetakan di atas P.W. 50750 yang disimpan di Pejabat Pengarah Ukur dan Pemetaan, Kulim, Kedah Darul Aman dipermasukkan menjadi Tanah Simpanan Bagi Orang-orang Melayu.

In exercise of the power conferred by paragraph 4(c) of Enactment 29 (Malay Reservations Enactment 1930) the Ruler in Council hereby declares that the land in the Mukim Binjal, District of Kubang Pasu, Kedah Darul Aman in so far as it relates to the land Schedule hereto and delineated upon P.W. 50750 deposited in the Office of the Director of Survey, Kulim, Kedah Darul Aman to be included as land in Malay Reservation.

JADUAL/SCHEDULE

Mukim—Binjal. Daerah—Kubang Pasu. Hakmilik—G.M. 999, Lot 206, P.W. 50750. Keluasan—0.4350 hektar.



Bertarikh 14 November 2019

Dated 14 November 2019

[PSU(K): 743-1440; PTG/Ked./M/CK/10/2017]

NASRUN BIN DATO' MOHD SHERIFF
*Setiausaha Majlis Mesyuarat Kerajaan
 Kedah/*
*Secretary State Executive Council
 Kedah*

KANUN TANAH NEGARA
(Akta 56 tahun 1965)
NATIONAL LAND CODE
(Act 56 of 1965)

No. 947.

PERISYTIHARAN DI BAWAH SEKSYEN 62
SIMPANAN TANAH BAGI PENGGUNAAN AM

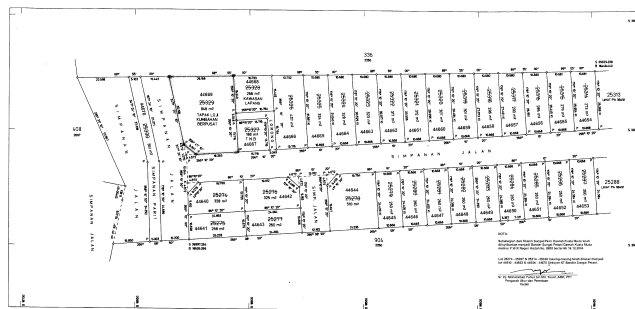
DECLARATION UNDER SECTION 62
RESERVATION OF LAND FOR PUBLIC PURPOSE

Pada menjalankan kuasa yang diberikan oleh seksyen 62 Kanun Tanah Negara, maka inilah Pihak Berkuasa Negeri mengisytiharkan bahawa lengkongan yang tersebut di dalam Jadual di bawah ini dan dipetakan di atas Peta Pejabat Ukur dan Pemetaan No. P.A. 99490 yang disimpan di Pejabat Pengarah Ukur dan Pemetaan, Negeri Kedah Darul Aman dikehendaki bagi maksud penggunaan am iaitu “Tapak Loji Kumbahan Berpusat” dan diisytiharkan Pesuruhjaya Tanah Persekutuan sebagai Pegawai Pengawal.

In exercise of the powers conferred by section 62 of the National Land Code, the State Authority hereby declares that the land described in the Schedule hereto and delineated upon Certified Plan No. P.A. 99490 deposited in the Office of the Director of Survey Kedah Darul Aman is reserved for public purpose namely “Tapak Loji Kumbahan Berpusat” and to be controlled by Federal Land Commissioner.

JADUAL/SCHEDULE

Mukim—Sungai Pasir. Daerah—Kuala Muda. Lot—44669 (Tapak Loji Kumbahan Berpusat). Keluasan—846 meter persegi. No. Pelan Akui—99490.



PA 99490

NEGERI KEDAH
DAERAH KUALA MUDA
MUKIM SUNGAI PASIR
LOT 25274-25287 & 25314-25330
(SAMI LOT 25273 (PA 99490))
SKALA 1:500

Bertarikh

Dated

[PSU(K): 175-1422; PTG/Ked./A/35/2001]

NASRUN BIN DATO' MOHD SHERIFF
*Setiausaha Majlis Mesyuarat Kerajaan
Kedah/
Secretary State Executive Council
Kedah*

No. 948.

PERISYTIHARAN DI BAWAH SEKSYEN 62
SIMPANAN TANAH BAGI PENGGUNAAN AM

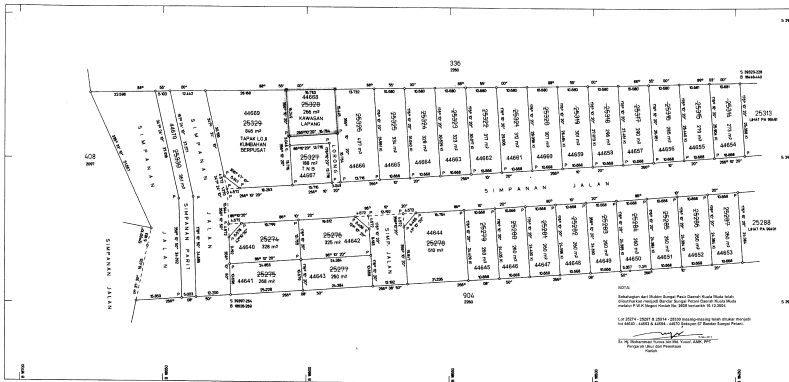
DECLARATION UNDER SECTION 62
RESERVATION OF LAND FOR PUBLIC PURPOSE

Pada menjalankan kuasa yang diberikan oleh seksyen 62 Kanun Tanah Negara, maka inilah Pihak Berkuasa Negeri mengisytiharkan bahawa lengkongan yang tersebut di dalam Jadual di bawah ini dan dipetakan di atas Peta Pejabat Ukur dan Pemetaan No. P.A. 99490 yang disimpan di Pejabat Pengarah Ukur dan Pemetaan, Negeri Kedah Darul Aman dikehendaki bagi maksud penggunaan am iaitu “Kawasan Lapang” dan diisytiharkan Setiausaha Kerajaan Negeri Kedah Darul Aman sebagai Pegawai Pengawal.

In exercise of the powers conferred by section 62 of the National Land Code, the State Authority hereby declares that the land described in the Schedule hereto and delineated upon Certified Plan No. P.A. 99490 deposited in the Office of the Director of Survey Kedah Darul Aman is reserved for public purpose namely “Open Space” and to be controlled by State Secretary Kedah Darul Aman.

JADUAL/SCHEDULE

Mukim—Sungai Pasir. Daerah—Kuala Muda. Lot—44668 (Kawasan Lapang).
Keluasan—266 meter persegi. No. Pelan Akui—99490.



DAFTAR UKUR
 ADAM, RAMADAN MOHAMMAD, P.A.
 Pejabat Ukur dan Pemetaan
 Negeri Kedah Darul Aman
 2019

Falsafah P.A. 99490-2003
 Peta P.A. 99490-2003
 LUKMAN, HANAFI, P.A.
 P.T. 1/1/1/1
 1/1/1/1/1
 1/1/1/1/1
 1/1/1/1/1

NEGERI KEDAH
 DAERAH KUALA MUDA
 MUKIM SUNGAI PASIR
 LOT 25274-25287 & 25314 -25330
 BAKI LOT 25273 (PA 99482)
 SKALA 1:500
 Nota:
 1. Lot yang telah dipisahkan daripada kawasan ini
 oleh Suruhanjaya Tanah, Lot 1/1/1/1/1 & 1/1/1/1/1
 dan Lot 1/1/1/1/1 & 1/1/1/1/1

PA 99490

Bertarikh
 Dated
 [PSU(K): 175-1422; PTG/Ked./A/35/2001]

NASRUN BIN DATO' MOHD SHERIFF
 Setiausaha Majlis Mesyuarat Kerajaan
 Kedah/
 Secretary State Executive Council
 Kedah

No. 949.

PERISYTIHARAN DI BAWAH SEKSYEN 62
SIMPANAN TANAH BAGI PENGGUNAAN AM

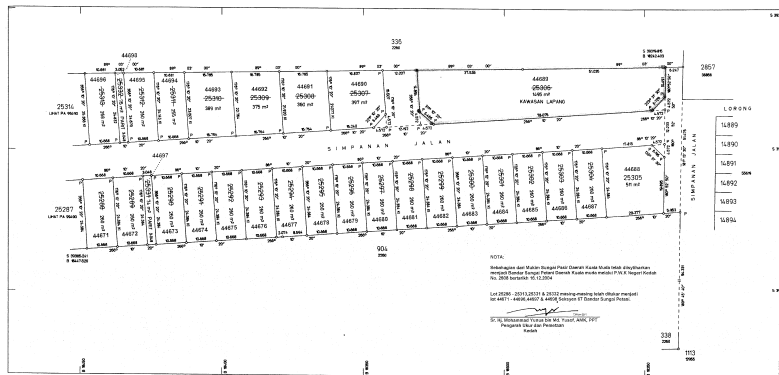
DECLARATION UNDER SECTION 62
RESERVATION OF LAND FOR PUBLIC PURPOSE

Pada menjalankan kuasa yang diberikan oleh seksyen 62 Kanun Tanah Negara, maka inilah Pihak Berkuasa Negeri mengisytiharkan bahawa lengkungan yang tersebut di dalam Jadual di bawah ini dan dipetakan di atas Peta Pejabat Ukur dan Pemetaan No. P.A. 99491 yang disimpan di Pejabat Pengarah Ukur dan Pemetaan, Negeri Kedah Darul Aman dikehendaki bagi maksud penggunaan am iaitu “Kawasan Lapang” dan diisytiharkan Setiausaha Kerajaan Negeri Kedah Darul Aman sebagai Pegawai Pengawal.

In exercise of the powers conferred by section 62 of the National Land Code, the State Authority hereby declares that the land described in the Schedule hereto and delineated upon Certified Plan No. P.A. 99491 deposited in the Office of the Director of Survey Kedah Darul Aman is reserved for public purpose namely “Open Space” and to be controlled by State Secretary Kedah Darul Aman.

JADUAL/SCHEDULE

Mukim—Sungai Pasir. Daerah—Kuala Muda. Lot—44689 (Kawasan Lapang).
Keluasan—1495 meter persegi. No. Pelan Akui—99491.



Nota: Semua data yang tertera dalam peta ini adalah berdasarkan pengukuran yang dibuat oleh Pejabat Ukur dan Pemetaan Negeri Kedah Darul Aman. Pihak yang berkepentingan hendaklah memeriksa sendiri data yang tertera dalam peta ini. Pihak yang berkepentingan hendaklah menghubungi Pejabat Ukur dan Pemetaan Negeri Kedah Darul Aman untuk maklumat lanjut.

PA 99491
DAERAH KUALA MUDA
MUKIM SUNGAI PASIR
LOT 25288-25313, 25331 & 25332
BAKI LOT 25273 (PA 99482)

NEGERI KEDAH
DAERAH KUALA MUDA
MUKIM SUNGAI PASIR
LOT 25288-25313, 25331 & 25332
BAKI LOT 25273 (PA 99482)
SKALA 1:500
Nota: Lot ini yang tertera di atas peta ini adalah berdasarkan pengukuran yang dibuat oleh Pejabat Ukur dan Pemetaan Negeri Kedah Darul Aman. Pihak yang berkepentingan hendaklah memeriksa sendiri data yang tertera dalam peta ini. Pihak yang berkepentingan hendaklah menghubungi Pejabat Ukur dan Pemetaan Negeri Kedah Darul Aman untuk maklumat lanjut.

PA 99491

Bertarikh
Dated
[PSU(K): 175-1422; PTG/Ked./A/35/2001]

NASRUN BIN DATO' MOHD SHERIFF
Setiausaha Majlis Mesyuarat Kerajaan
Kedah/
Secretary State Executive Council
Kedah

No. 950.

PERISYTIHARAN DI BAWAH SEKSYEN 62
SIMPANAN TANAH BAGI PENGGUNAAN AM

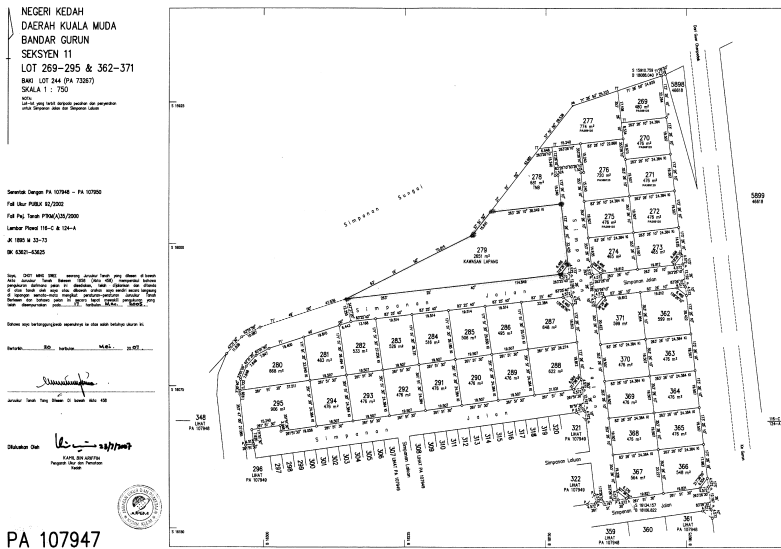
DECLARATION UNDER SECTION 62
RESERVATION OF LAND FOR PUBLIC PURPOSE

Pada menjalankan kuasa yang diberikan oleh seksyen 62 Kanun Tanah Negara, maka inilah Pihak Berkuasa Negeri mengisytiharkan bahawa lengkongan yang tersebut di dalam Jadual di bawah ini dan dipetakan di atas Peta Pejabat Ukur dan Pemetaan No. P.A. 107947 yang disimpan di Pejabat Pengarah Ukur dan Pemetaan, Negeri Kedah Darul Aman dikehendaki bagi maksud penggunaan am iaitu “Kawasan Lapang” dan diisytiharkan Setiausaha Kerajaan Negeri Kedah Darul Aman sebagai Pegawai Pengawal.

In exercise of the powers conferred by section 62 of the National Land Code, the State Authority hereby declares that the land described in the Schedule hereto and delineated upon Certified Plan No. P.A. 107947 deposited in the Office of the Director of Survey Kedah Darul Aman is reserved for public purpose namely “Open Space” and to be controlled by State Secretary Kedah Darul Aman.

JADUAL/SCHEDULE

Bandar—Gurun, Seksyen 11. Daerah—Kuala Muda. Lot—279 (Kawasan Lapang). Keluasan—2651 meter persegi. No. Pelan Akui—107947.



Bertarikh

Dated

[PSU(K): 419-1421; PTG/Ked./A/153/2000]

NASRUN BIN DATO' MOHD SHERIFF
Setiausaha Majlis Mesyuarat Kerajaan
Kedah/
Secretary State Executive Council
Kedah

No. 951.

PERISYTIHARAN DI BAWAH SEKSYEN 62
SIMPANAN TANAH BAGI PENGGUNAAN AM

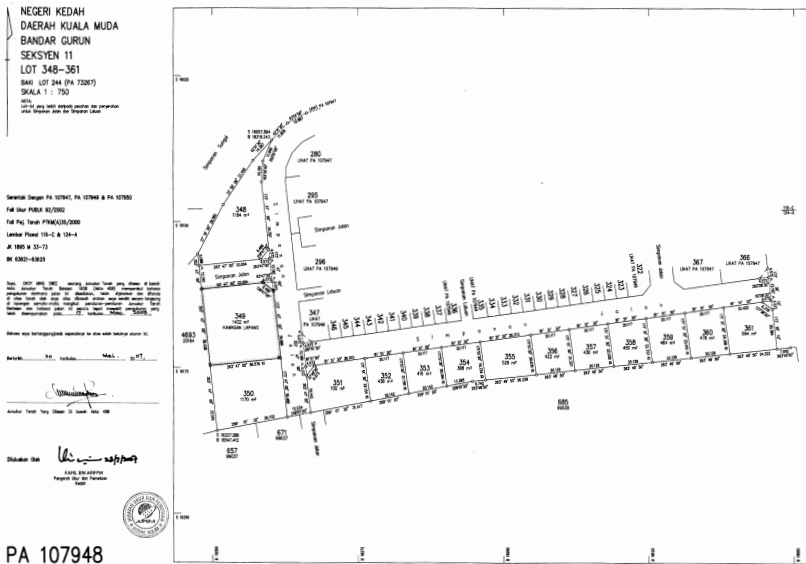
DECLARATION UNDER SECTION 62
RESERVATION OF LAND FOR PUBLIC PURPOSE

Pada menjalankan kuasa yang diberikan oleh seksyen 62 Kanun Tanah Negara, maka inilah Pihak Berkuasa Negeri mengisytiharkan bahawa lengkongan yang tersebut di dalam Jadual di bawah ini dan dipetakan di atas Peta Pejabat Ukur dan Pemetaan No. P.A. 107948 yang disimpan di Pejabat Pengarah Ukur dan Pemetaan, Negeri Kedah Darul Aman dikehendaki bagi maksud penggunaan am iaitu “Kawasan Lapang” dan diisytiharkan Setiausaha Kerajaan Negeri Kedah Darul Aman sebagai Pegawai Pengawal.

In exercise of the powers conferred by section 62 of the National Land Code, the State Authority hereby declares that the land described in the Schedule hereto and delineated upon Certified Plan No. P.A. 107948 deposited in the Office of the Director of Survey Kedah Darul Aman is reserved for public purpose namely “Open Space” and to be controlled by State Secretary Kedah Darul Aman.

JADUAL/SCHEDULE

Bandar—Gurun, Seksyen 11. Daerah—Kuala Muda. Lot—349 (Kawasan Lapang). Keluasan—1432 meter persegi. No. Pelan Akui—107948.



Bertarikh

Dated

[PSU(K): 419-1421; PTG/Ked./A/153/2000]

NASRUN BIN DATO' MOHD SHERIFF
*Setiausaha Majlis Mesyuarat Kerajaan
Kedah/
Secretary State Executive Council
Kedah*

No. 952.

PERISYTIHARAN DI BAWAH SEKSYEN 62
SIMPANAN TANAH BAGI PENGGUNAAN AM

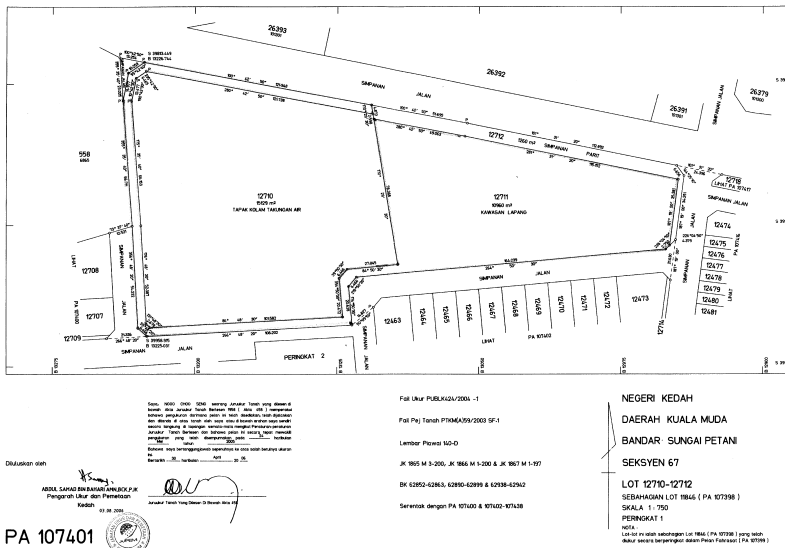
DECLARATION UNDER SECTION 62
RESERVATION OF LAND FOR PUBLIC PURPOSE

Pada menjalankan kuasa yang diberikan oleh seksyen 62 Kanun Tanah Negara, maka inilah Pihak Berkuasa Negeri mengisytiharkan bahawa lengkongan yang tersebut di dalam Jadual di bawah ini dan dipetakan di atas Peta Pejabat Ukur dan Pemetaan No. P.A. 107401 yang disimpan di Pejabat Pengarah Ukur dan Pemetaan, Negeri Kedah Darul Aman dikehendaki bagi maksud penggunaan am iaitu “Kawasan Lapang” dan diisytiharkan Setiausaha Kerajaan Negeri Kedah Darul Aman sebagai Pegawai Pengawal.

In exercise of the powers conferred by section 62 of the National Land Code, the State Authority hereby declares that the land described in the Schedule hereto and delineated upon Certified Plan No. P.A. 107401 deposited in the Office of the Director of Survey Kedah Darul Aman is reserved for public purpose namely “Kawasan Lapang” and to be controlled by State Secretary Kedah Darul Aman.

JADUAL/SCHEDULE

Bandar—Sungai Petani, Seksyen 67. Daerah—Kuala Muda. Lot—12711 (Kawasan Lapang). Keluasan—10960 meter persegi. No. Pelan Akui—107401.



Bertarikh
Dated
[PSU(K): 398-1424; PTG/Ked./A/215/2003]

NASRUN BIN DATO' MOHD SHERIFF
*Setiausaha Majlis Mesyuarat Kerajaan
Kedah/
Secretary State Executive Council
Kedah*

No. 953.

PERISYTIHARAN DI BAWAH SEKSYEN 62
SIMPANAN TANAH BAGI PENGGUNAAN AM

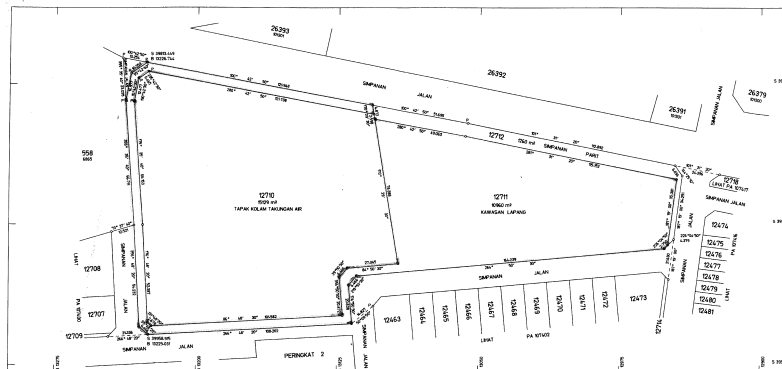
DECLARATION UNDER SECTION 62
RESERVATION OF LAND FOR PUBLIC PURPOSE

Pada menjalankan kuasa yang diberikan oleh seksyen 62 Kanun Tanah Negara, maka inilah Pihak Berkuasa Negeri mengisytiharkan bahawa lengkungan yang tersebut di dalam Jadual di bawah ini dan dipetakan di atas Peta Pejabat Ukur dan Pemetaan No. P.A. 107401 yang disimpan di Pejabat Pengarah Ukur dan Pemetaan, Negeri Kedah Darul Aman dikehendaki bagi maksud penggunaan am iaitu “Tapak Kolam Takungan Air” dan diisytiharkan Setiausaha Kerajaan Negeri Kedah Darul Aman sebagai Pegawai Pengawal.

In exercise of the powers conferred by section 62 of the National Land Code, the State Authority hereby declares that the land described in the Schedule hereto and delineated upon Certified Plan No. P.A. 107401 deposited in the Office of the Director of Survey Kedah Darul Aman is reserved for public purpose namely “Tapak Kolam Takungan Air” and to be controlled by State Secretary Kedah Darul Aman.

JADUAL/SCHEDULE

Bandar—Sungai Petani, Seksyen 67. Daerah—Kuala Muda. Lot—12710 (Tapak Kolam Takungan Air). Keluasan—15129 meter persegi. No. Pelan Akui—107401.



Ditunjukkan oleh
ABDUL LATIF BIN HANIFFAH 2019/02/27/20
Pengerusi Jabatan Pendaftaran Tanah
Kedah
12.10.2019

Fid Luar PUBLK424/2004 -1
Fid Paj Tanah P106A/19/2003 9/1
Lot/Noj P106A/19/0
JK 960 M 3-200, JK 966 M 1-200 & JK 967 M 1-97
BK 62910-62963, 62960-62999 & 62938-62962
Sertifikat dengan PA 07000 & 07100-07138

NEGERI KEDAH
DAERAH KUALA MUDA
BANDAR SUNGAI PETANI
SEKSYEN 67
LOT 12710-12712
SEBAGIAN LOT 1846 (PA 07988)
SKALA 1:750
PERINGKAT 1
NOTA:
Lot ini diisytiharkan sebagai Lot 1846 (PA 07988) 1/2002/2003
Akur secara seragam dengan semua Peta Persekitaran (PA 07988)

PA 107401

Bertarikh
Dated
[PSU(K): 398-1424; PTG/Ked./A/215/2003]

NASRUN BIN DATO' MOHD SHERIFF
Setiausaha Majlis Mesyuarat Kerajaan
Kedah/
Secretary State Executive Council
Kedah

No. 954.

PERISYTIHARAN DI BAWAH SEKSYEN 62
SIMPANAN TANAH BAGI PENGGUNAAN AM

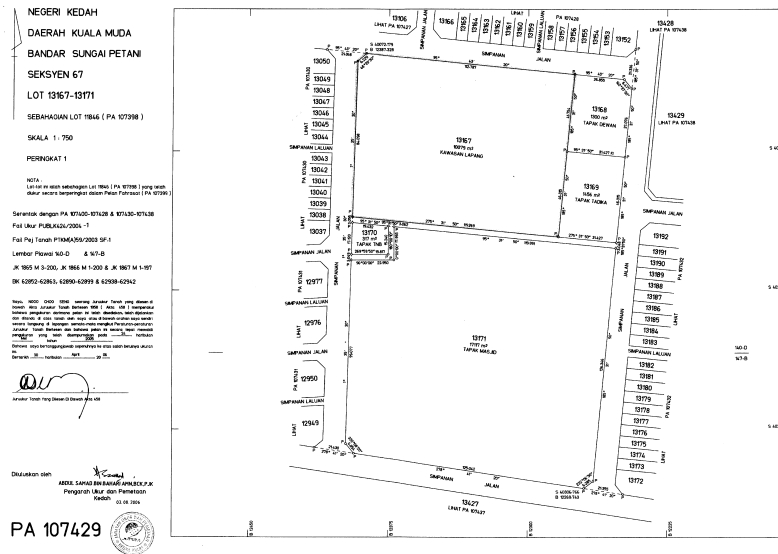
DECLARATION UNDER SECTION 62
RESERVATION OF LAND FOR PUBLIC PURPOSE

Pada menjalankan kuasa yang diberikan oleh seksyen 62 Kanun Tanah Negara, maka inilah Pihak Berkuasa Negeri mengisytiharkan bahawa lengkungan yang tersebut di dalam Jadual di bawah ini dan dipetakan di atas Peta Pejabat Ukur dan Pemetaan No. P.A. 107429 yang disimpan di Pejabat Pengarah Ukur dan Pemetaan, Negeri Kedah Darul Aman dikehendaki bagi maksud penggunaan am iaitu “Kawasan Lapang” dan diisytiharkan Setiausaha Kerajaan Negeri Kedah Darul Aman sebagai Pegawai Pengawal.

In exercise of the powers conferred by section 62 of the National Land Code, the State Authority hereby declares that the land described in the Schedule hereto and delineated upon Certified Plan No. P.A. 107429 deposited in the Office of the Director of Survey Kedah Darul Aman is reserved for public purpose namely “Kawasan Lapang” and to be controlled by State Secretary Kedah Darul Aman.

JADUAL/SCHEDULE

Bandar—Sungai Petani, Seksyen 67. Daerah—Kuala Muda. Lot—13167 (Kawasan Lapang). Keluasan—10079 meter persegi. No. Pelan Akui—107429.



Bertarikh

Dated

[PSU(K): 398-1424; PTG/Ked./A/215/2003]

NASRUN BIN DATO' MOHD SHERIFF
Setiausaha Majlis Mesyuarat Kerajaan
Kedah/
Secretary State Executive Council
Kedah

No. 955.

PERISYTIHARAN DI BAWAH SEKSYEN 62
SIMPANAN TANAH BAGI PENGGUNAAN AM

DECLARATION UNDER SECTION 62
RESERVATION OF LAND FOR PUBLIC PURPOSE

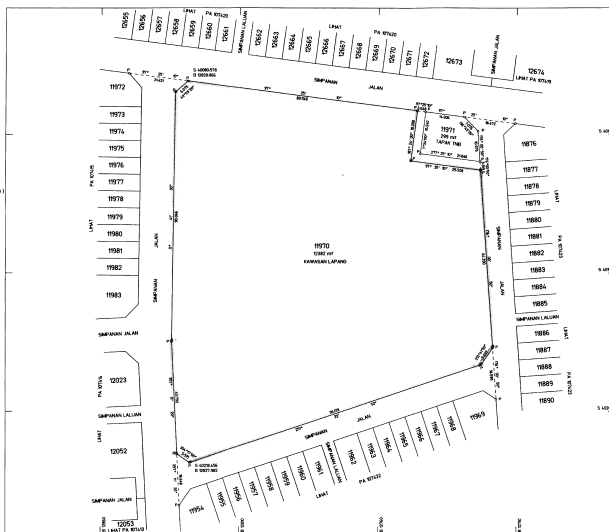
Pada menjalankan kuasa yang diberikan oleh seksyen 62 Kanun Tanah Negara, maka inilah Pihak Berkuasa Negeri mengisytiharkan bahawa lengkungan yang tersebut di dalam Jadual di bawah ini dan dipetakan di atas Peta Pejabat Ukur dan Pemetaan No. P.A. 107421 yang disimpan di Pejabat Pengarah Ukur dan Pemetaan, Negeri Kedah Darul Aman dikehendaki bagi maksud penggunaan am iaitu “Kawasan Lapang” dan diisytiharkan Setiausaha Kerajaan Negeri Kedah Darul Aman sebagai Pegawai Pengawal.

In exercise of the powers conferred by section 62 of the National Land Code, the State Authority hereby declares that the land described in the Schedule hereto and delineated upon Certified Plan No. P.A. 107421 deposited in the Office of the Director of Survey Kedah Darul Aman is reserved for public purpose namely “Kawasan Lapang” and to be controlled by State Secretary Kedah Darul Aman.

JADUAL/SCHEDULE

Bandar—Sungai Petani, Seksyen 67. Daerah—Kuala Muda. Lot—11970 (Kawasan Lapang). Keluasan—12382 meter persegi. No. Pelan Akui—107421.

NEGERI KEDAH
DAERAH KUALA MUDA
BANDAR SUNGAI PETANI
SEKSYEN 67
LOT 11970 & 11971
SEBAGIAN LOT 11846 (PA 87398 I)
SKALA 1:500
PERINGKAT 1
NOTA:
1. Lot ini adalah sebahagian Lot 11846 (PA 87398 I) yang telah
diukur secara berseparang dalam Pelan Fardus (PA 87398 I)
Serentak dengan PA 87300-87320 & 87322-87338
Fid Pak PUKK/2004-17
Lenteng Peta No. 2
JK 1863 M 5-2002, JK 1864 M 1-2003 & JK 1867 M 5-2007
SK 62855-62858, 62890-62893 & 62898-62962
11970, 11971, 11976, 11977, 11978, 11979, 11980, 11981, 11982, 11983, 11984, 11985, 11986, 11987, 11988, 11989, 11990
11970
12382 m²
KAWASAN LAPANG
PA 107421
PA 107421



Bertarikh

Dated

[PSU(K): 398-1424; PTG/Ked./A/215/2003]

NASRUN BIN DATO' MOHD SHERIFF
Setiausaha Majlis Mesyuarat Kerajaan
Kedah/
Secretary State Executive Council
Kedah

No. 956.

PERISYTIHARAN DI BAWAH SEKSYEN 62
SIMPANAN TANAH BAGI PENGGUNAAN AM

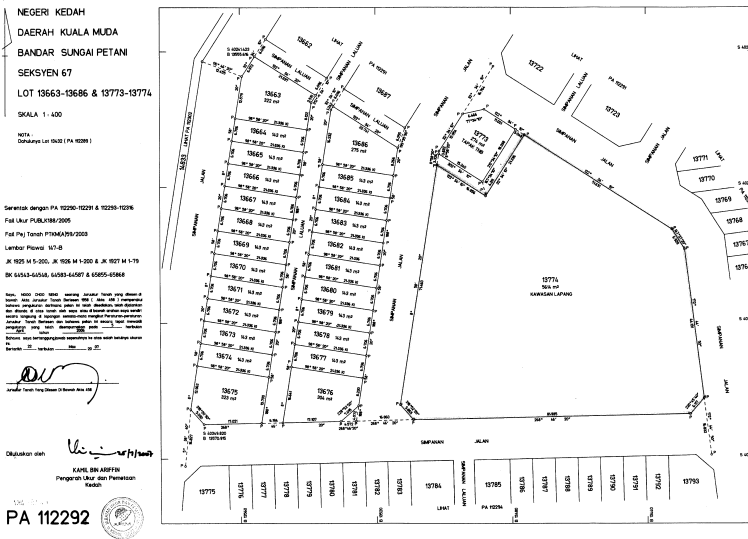
DECLARATION UNDER SECTION 62
RESERVATION OF LAND FOR PUBLIC PURPOSE

Pada menjalankan kuasa yang diberikan oleh seksyen 62 Kanun Tanah Negara, maka inilah Pihak Berkuasa Negeri mengisytiharkan bahawa lengkongan yang tersebut di dalam Jadual di bawah ini dan dipetakan di atas Peta Pejabat Ukur dan Pemetaan No. P.A. 112292 yang disimpan di Pejabat Pengarah Ukur dan Pemetaan, Negeri Kedah Darul Aman dikehendaki bagi maksud penggunaan am iaitu “Kawasan Lapang” dan diisytiharkan Setiausaha Kerajaan Negeri Kedah Darul Aman sebagai Pegawai Pengawal.

In exercise of the powers conferred by section 62 of the National Land Code, the State Authority hereby declares that the land described in the Schedule hereto and delineated upon Certified Plan No. P.A. 112292 deposited in the Office of the Director of Survey Kedah Darul Aman is reserved for public purpose namely “Kawasan Lapang” and to be controlled by State Secretary Kedah Darul Aman.

JADUAL/SCHEDULE

Bandar—Sungai Petani, Seksyen 67. Daerah—Kuala Muda. Lot—13774 (Kawasan Lapang). Keluasan—5614 meter persegi. No. Pelan Akui—112292.



Bertarikh

Dated

[PSU(K): 398-1424; PTG/Ked./A/215/2003]

NASRUN BIN DATO' MOHD SHERIFF
Setiausaha Majlis Mesyuarat Kerajaan
Kedah/
Secretary State Executive Council
Kedah

No. 957.

PERISYTIHARAN DI BAWAH SEKSYEN 62
SIMPANAN TANAH BAGI PENGGUNAAN AM

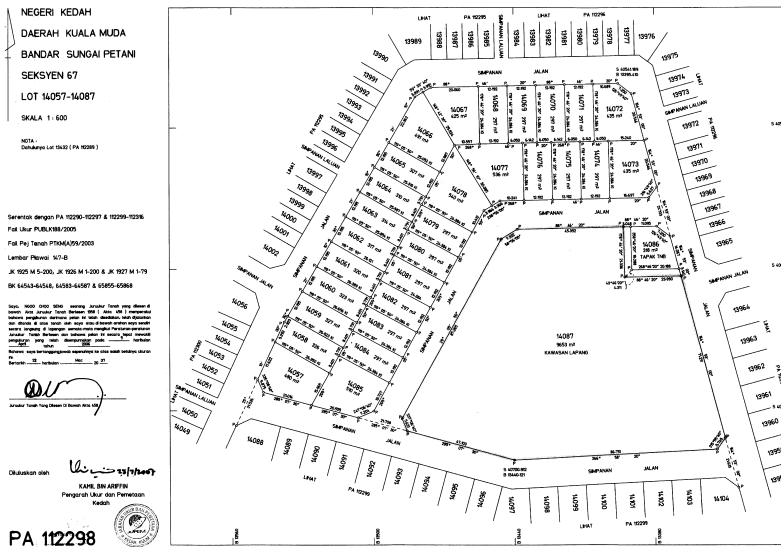
DECLARATION UNDER SECTION 62
RESERVATION OF LAND FOR PUBLIC PURPOSE

Pada menjalankan kuasa yang diberikan oleh seksyen 62 Kanun Tanah Negara, maka inilah Pihak Berkuasa Negeri mengisytiharkan bahawa lengkungan yang tersebut di dalam Jadual di bawah ini dan dipetakan di atas Peta Pejabat Ukur dan Pemetaan No. P.A. 112298 yang disimpan di Pejabat Pengarah Ukur dan Pemetaan, Negeri Kedah Darul Aman dikehendaki bagi maksud penggunaan am iaitu “Kawasan Lapang” dan diisytiharkan Setiausaha Kerajaan Negeri Kedah Darul Aman sebagai Pegawai Pengawal.

In exercise of the powers conferred by section 62 of the National Land Code, the State Authority hereby declares that the land described in the Schedule hereto and delineated upon Certified Plan No. P.A. 112298 deposited in the Office of the Director of Survey Kedah Darul Aman is reserved for public purpose namely “Kawasan Lapang” and to be controlled by State Secretary Kedah Darul Aman.

JADUAL/SCHEDULE

Bandar—Sungai Petani, Seksyen 67. Daerah—Kuala Muda. Lot—14087 (Kawasan Lapang). Keluasan—9653 meter persegi. No. Pelan Akui—112298.



Bertarikh

Dated

[PSU(K): 398-1424; PTG/Ked./A/215/2003]

NASRUN BIN DATO' MOHD SHERIFF
Setiausaha Majlis Mesyuarat Kerajaan
Kedah/
Secretary State Executive Council
Kedah

No. 958.

PERISYTIHARAN DI BAWAH SEKSYEN 62
SIMPANAN TANAH BAGI PENGGUNAAN AM

DECLARATION UNDER SECTION 62
RESERVATION OF LAND FOR PUBLIC PURPOSE

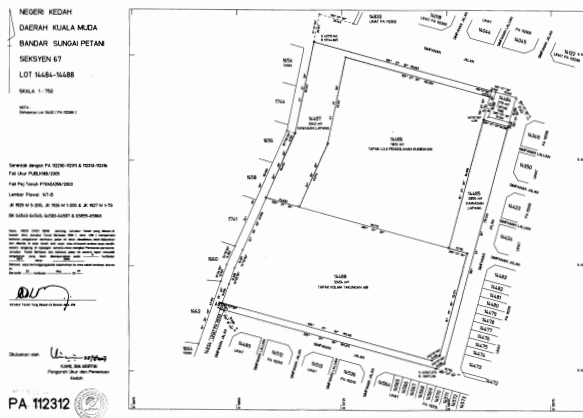
Pada menjalankan kuasa yang diberikan oleh seksyen 62 Kanun Tanah Negara, maka inilah Pihak Berkuasa Negeri mengisytiharkan bahawa lengkongan yang tersebut di dalam Jadual di bawah ini dan dipetakan di atas Peta Pejabat Ukur dan Pemetaan No. P.A. 112312 yang disimpan di Pejabat Pengarah Ukur dan Pemetaan, Negeri Kedah Darul Aman dikehendaki bagi maksud penggunaan am iaitu “Kawasan Lapang” dan diisytiharkan Setiausaha Kerajaan Negeri Kedah Darul Aman sebagai Pegawai Pengawal.

In exercise of the powers conferred by section 62 of the National Land Code, the State Authority hereby declares that the land described in the Schedule hereto and delineated upon Certified Plan No. P.A. 112312 deposited in the Office of the Director of Survey Kedah Darul Aman is reserved for public purpose namely “Kawasan Lapang” and to be controlled by State Secretary Kedah Darul Aman.

JADUAL/SCHEDULE

Bandar—Sungai Petani, Seksyen 67. Daerah—Kuala Muda.

Lot	Keluasan Meter Persegi	No. Pelan Akui
14485 (Kawasan Lapang)	2855	112312
14487 (Kawasan Lapang)	3342	112312



Bertarikh

Dated

[PSU(K): 398-1424; PTG/Ked./A/215/2003]

NASRUN BIN DATO' MOHD SHERIFF
Setiausaha Majlis Mesyuarat Kerajaan
Kedah/
Secretary State Executive Council
Kedah

No. 959.

PERISYTIHARAN DI BAWAH SEKSYEN 62
SIMPANAN TANAH BAGI PENGGUNAAN AM

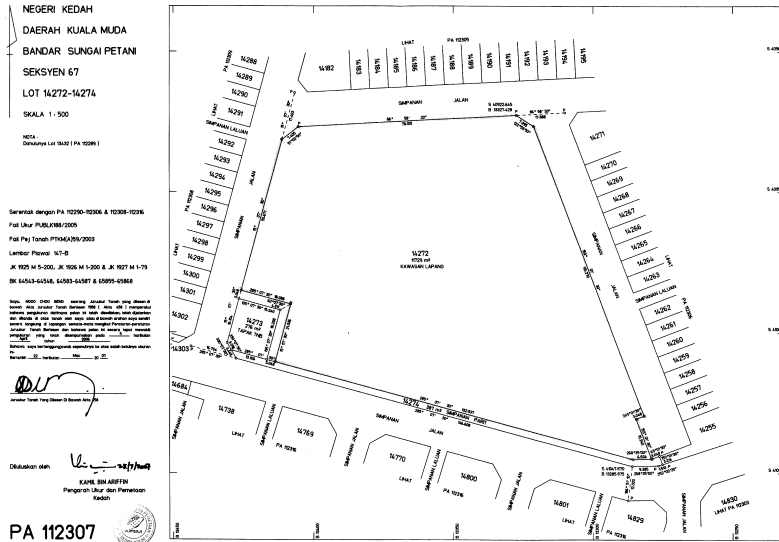
DECLARATION UNDER SECTION 62
RESERVATION OF LAND FOR PUBLIC PURPOSE

Pada menjalankan kuasa yang diberikan oleh seksyen 62 Kanun Tanah Negara, maka inilah Pihak Berkuasa Negeri mengisytiharkan bahawa lengkongan yang tersebut di dalam Jadual di bawah ini dan dipetakan di atas Peta Pejabat Ukur dan Pemetaan No. P.A. 112307 yang disimpan di Pejabat Pengarah Ukur dan Pemetaan, Negeri Kedah Darul Aman dikehendaki bagi maksud penggunaan am iaitu “Kawasan Lapang” dan diisytiharkan Setiausaha Kerajaan Negeri Kedah Darul Aman sebagai Pegawai Pengawal.

In exercise of the powers conferred by section 62 of the National Land Code, the State Authority hereby declares that the land described in the Schedule hereto and delineated upon Certified Plan No. P.A. 112307 deposited in the Office of the Director of Survey Kedah Darul Aman is reserved for public purpose namely “Kawasan Lapang” and to be controlled by State Secretary Kedah Darul Aman.

JADUAL/SCHEDULE

Bandar—Sungai Petani, Seksyen 67. Daerah—Kuala Muda. Lot—14272 (Kawasan Lapang). Keluasan—11729 meter persegi. No. Pelan Akui—112307.



Bertarikh

Dated

[PSU(K): 398-1424; PTG/Ked./A/215/2003]

NASRUN BIN DATO' MOHD SHERIFF
Setiausaha Majlis Mesyuarat Kerajaan
Kedah/
Secretary State Executive Council
Kedah

No. 960.

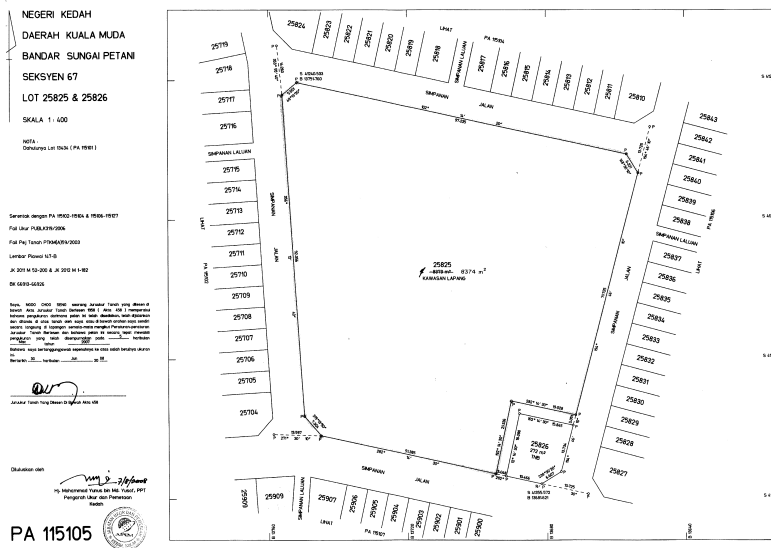
PERISYTIHARAN DI BAWAH SEKSYEN 62
SIMPANAN TANAH BAGI PENGGUNAAN AM
DECLARATION UNDER SECTION 62
RESERVATION OF LAND FOR PUBLIC PURPOSE

Pada menjalankan kuasa yang diberikan oleh seksyen 62 Kanun Tanah Negara, maka inilah Pihak Berkuasa Negeri mengisytiharkan bahawa lengkongan yang tersebut di dalam Jadual di bawah ini dan dipetakan di atas Peta Pejabat Ukur dan Pemetaan No. P.A. 115105 yang disimpan di Pejabat Pengarah Ukur dan Pemetaan, Negeri Kedah Darul Aman dikehendaki bagi maksud penggunaan am iaitu “Kawasan Lapang” dan diisytiharkan Setiausaha Kerajaan Negeri Kedah Darul Aman sebagai Pegawai Pengawal.

In exercise of the powers conferred by section 62 of the National Land Code, the State Authority hereby declares that the land described in the Schedule hereto and delineated upon Certified Plan No. P.A. 115105 deposited in the Office of the Director of Survey Kedah Darul Aman is reserved for public purpose namely “Kawasan Lapang” and to be controlled by State Secretary Kedah Darul Aman.

JADUAL/SCHEDULE

Bandar—Sungai Petani, Seksyen 67. Daerah—Kuala Muda. Lot—25825 (Kawasan Lapang). Keluasan—8374 meter persegi. No. Pelan Akui—115105.



Bertarikh

Dated

[PSU(K): 398-1424; PTG/Ked./A/215/2003]

NASRUN BIN DATO' MOHD SHERIFF
Setiausaha Majlis Mesyuarat Kerajaan
Kedah/
Secretary State Executive Council
Kedah

No. 961.

PERISYTIHARAN DI BAWAH SEKSYEN 62
SIMPANAN TANAH BAGI PENGGUNAAN AM

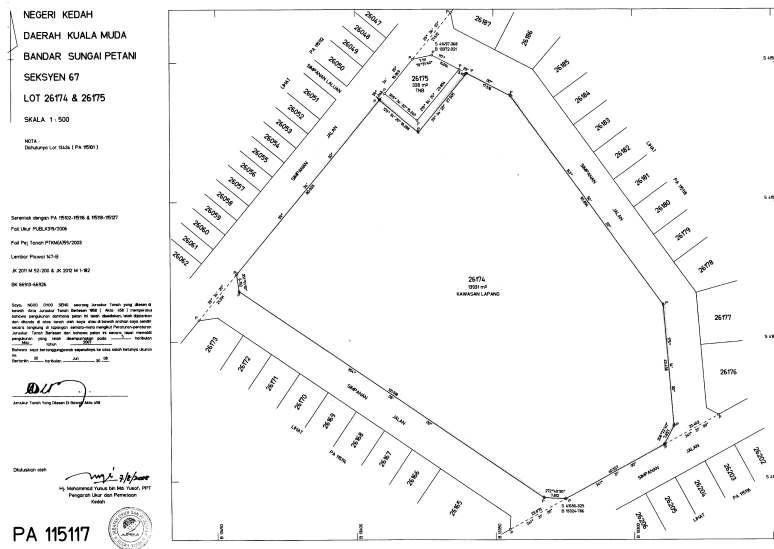
DECLARATION UNDER SECTION 62
RESERVATION OF LAND FOR PUBLIC PURPOSE

Pada menjalankan kuasa yang diberikan oleh seksyen 62 Kanun Tanah Negara, maka inilah Pihak Berkuasa Negeri mengisytiharkan bahawa lengkungan yang tersebut di dalam Jadual di bawah ini dan dipetakan di atas Peta Pejabat Ukur dan Pemetaan No. P.A. 115117 yang disimpan di Pejabat Pengarah Ukur dan Pemetaan, Negeri Kedah Darul Aman dikehendaki bagi maksud penggunaan am iaitu “Kawasan Lapang” dan diisytiharkan Setiausaha Kerajaan Negeri Kedah Darul Aman sebagai Pegawai Pengawal.

In exercise of the powers conferred by section 62 of the National Land Code, the State Authority hereby declares that the land described in the Schedule hereto and delineated upon Certified Plan No. P.A. 115117 deposited in the Office of the Director of Survey Kedah Darul Aman is reserved for public purpose namely “Kawasan Lapang” and to be controlled by State Secretary Kedah Darul Aman.

JADUAL/SCHEDULE

Bandar—Sungai Petani, Seksyen 67. Daerah—Kuala Muda. Lot—26174 (Kawasan Lapang). Keluasan—13931 meter persegi. No. Pelan Akui—115117.



Bertarikh

Dated

[PSU(K): 398-1424; PTG/Ked./A/215/2003]

NASRUN BIN DATO' MOHD SHERIFF
*Setiausaha Majlis Mesyuarat Kerajaan
Kedah/
Secretary State Executive Council
Kedah*

No. 962.

PERISYTIHARAN DI BAWAH SEKSYEN 62
SIMPANAN TANAH BAGI PENGGUNAAN AM

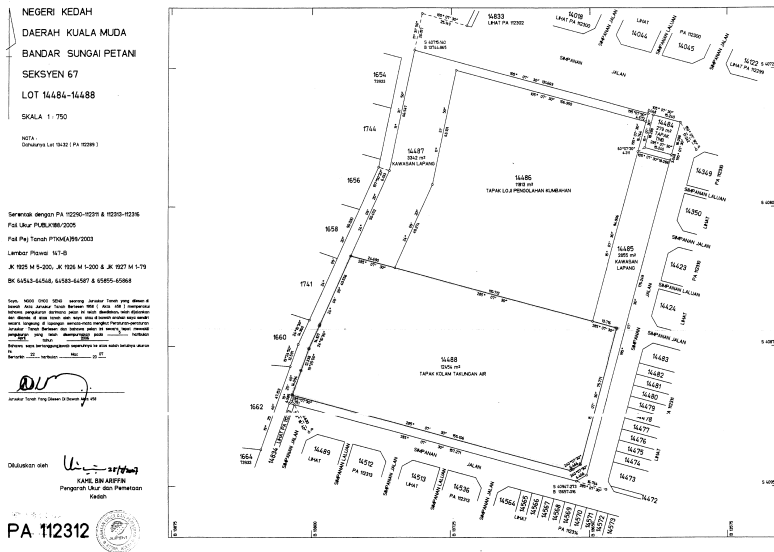
DECLARATION UNDER SECTION 62
RESERVATION OF LAND FOR PUBLIC PURPOSE

Pada menjalankan kuasa yang diberikan oleh seksyen 62 Kanun Tanah Negara, maka inilah Pihak Berkuasa Negeri mengisytiharkan bahawa lengkongan yang tersebut di dalam Jadual di bawah ini dan dipetakan di atas Peta Pejabat Ukur dan Pemetaan No. P.A. 112312 yang disimpan di Pejabat Pengarah Ukur dan Pemetaan, Negeri Kedah Darul Aman dikehendaki bagi maksud penggunaan am iaitu “Tapak Kolam Takungan Air” dan diisytiharkan Setiausaha Kerajaan Negeri Kedah Darul Aman sebagai Pegawai Pengawal.

In exercise of the powers conferred by section 62 of the National Land Code, the State Authority hereby declares that the land described in the Schedule hereto and delineated upon Certified Plan No. P.A. 112312 deposited in the Office of the Director of Survey Kedah Darul Aman is reserved for public purpose namely “Tapak Kolam Takungan Air” and to be controlled by State Secretary Kedah Darul Aman.

JADUAL/SCHEDULE

Bandar—Sungai Petani, Seksyen 67. Daerah—Kuala Muda. Lot—14488 (Tapak Kolam Takungan Air). Keluasan—12454 meter persegi. No. Pelan Akui—112312.



Bertarikh

Dated

[PSU(K): 398-1424; PTG/Ked./A/215/2003]

NASRUN BIN DATO' MOHD SHERIFF
*Setiausaha Majlis Mesyuarat Kerajaan
Kedah/
Secretary State Executive Council
Kedah*

No. 963.

PERISYTIHARAN DI BAWAH SEKSYEN 62
SIMPANAN TANAH BAGI PENGGUNAAN AM

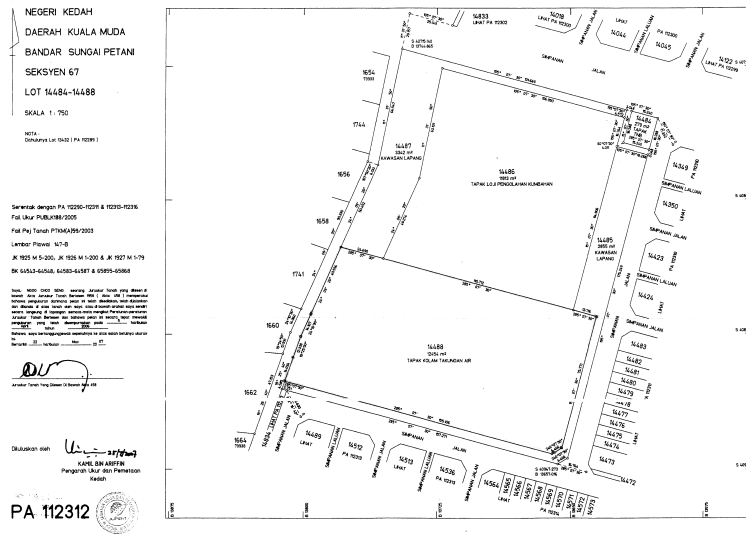
DECLARATION UNDER SECTION 62
RESERVATION OF LAND FOR PUBLIC PURPOSE

Pada menjalankan kuasa yang diberikan oleh seksyen 62 Kanun Tanah Negara, maka inilah Pihak Berkuasa Negeri mengisytiharkan bahawa lengkongan yang tersebut di dalam Jadual di bawah ini dan dipetakan di atas Peta Pejabat Ukur dan Pemetaan No. P.A. 112312 yang disimpan di Pejabat Pengarah Ukur dan Pemetaan, Negeri Kedah Darul Aman dikehendaki bagi maksud penggunaan am iaitu “Tapak Loji Pengolahan Kumbahan” dan diisytiharkan Pesuruhjaya Tanah Persekutuan sebagai Pegawai Pengawal.

In exercise of the powers conferred by section 62 of the National Land Code, the State Authority hereby declares that the land described in the Schedule hereto and delineated upon Certified Plan No. P.A. 112312 deposited in the Office of the Director of Survey Kedah Darul Aman is reserved for public purpose namely “Tapak Loji Pengolahan Kumbahan” and to be controlled by Federal Land Commissioner.

JADUAL/SCHEDULE

Bandar—Sungai Petani, Seksyen 67. Daerah—Kuala Muda. Lot—14486 (Tapak Loji Pengolahan Kumbahan). Keluasan—11813 meter persegi. No. Pelan Akui—112312.



Bertarikh
Dated
[PSU(K): 398-1424; PTG/Ked./A/215/2003]

NASRUN BIN DATO' MOHD SHERIFF
*Setiausaha Majlis Mesyuarat Kerajaan
Kedah/
Secretary State Executive Council
Kedah*

No. 964.

PERISYTIHARAN DI BAWAH SEKSYEN 62
SIMPANAN TANAH BAGI PENGGUNAAN AM

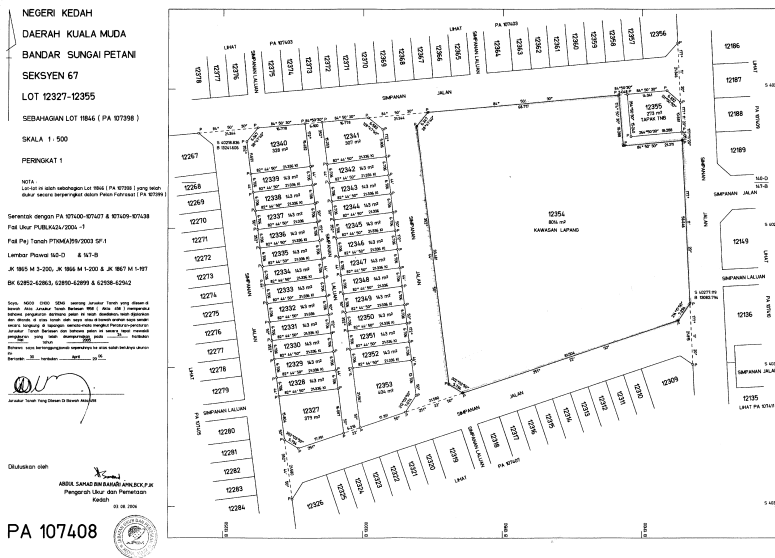
DECLARATION UNDER SECTION 62
RESERVATION OF LAND FOR PUBLIC PURPOSE

Pada menjalankan kuasa yang diberikan oleh seksyen 62 Kanun Tanah Negara, maka inilah Pihak Berkuasa Negeri mengisytiharkan bahawa lengkongan yang tersebut di dalam Jadual di bawah ini dan dipetakan di atas Peta Pejabat Ukur dan Pemetaan No. P.A. 107408 yang disimpan di Pejabat Pengarah Ukur dan Pemetaan, Negeri Kedah Darul Aman dikehendaki bagi maksud penggunaan am iaitu “Kawasan Lapang” dan diisytiharkan Setiausaha Kerajaan Negeri Kedah Darul Aman sebagai Pegawai Pengawal.

In exercise of the powers conferred by section 62 of the National Land Code, the State Authority hereby declares that the land described in the Schedule hereto and delineated upon Certified Plan No. P.A. 107408 deposited in the Office of the Director of Survey Kedah Darul Aman is reserved for public purpose namely “Kawasan Lapang” and to be controlled by State Secretary Kedah Darul Aman.

JADUAL/SCHEDULE

Bandar—Sungai Petani, Seksyen 67. Daerah—Kuala Muda. Lot—12354 (Kawasan Lapang). Keluasan—8014 meter persegi. No. Pelan Akui—107408.



Bertarikh
Dated
[PSU(K): 398-1424; PTG/Ked./A/215/2003]

NASRUN BIN DATO' MOHD SHERIFF
*Setiausaha Majlis Mesyuarat Kerajaan
Kedah/
Secretary State Executive Council
Kedah*

No. 965.

PERISYTIHARAN DI BAWAH SEKSYEN 62
SIMPANAN TANAH BAGI PENGGUNAAN AM

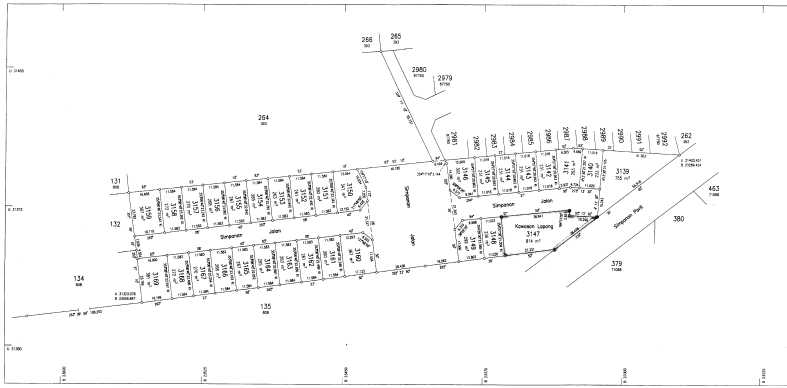
DECLARATION UNDER SECTION 62
RESERVATION OF LAND FOR PUBLIC PURPOSE


Pada menjalankan kuasa yang diberikan oleh seksyen 62 Kanun Tanah Negara, maka inilah Pihak Berkuasa Negeri mengisytiharkan bahawa lengkungan yang tersebut di dalam Jadual di bawah ini dan dipetakan di atas Peta Pejabat Ukur dan Pemetaan No. P.A. 89295 yang disimpan di Pejabat Pengarah Ukur dan Pemetaan, Negeri Kedah Darul Aman dikehendaki bagi maksud penggunaan am iaitu “Kawasan Lapang” dan diisytiharkan Setiausaha Kerajaan Negeri Kedah Darul Aman sebagai Pegawai Pengawal.

In exercise of the powers conferred by section 62 of the National Land Code, the State Authority hereby declares that the land described in the Schedule hereto and delineated upon Certified Plan No. P.A. 89295 deposited in the Office of the Director of Survey Kedah Darul Aman is reserved for public purpose namely “Open Space” and to be controlled by State Secretary Kedah Darul Aman.

JADUAL/SCHEDULE

Bandar—Bandar Darulaman. Daerah—Kubang Pasu. Lot—3147 (Kawasan Lapang). Keluasan—755 meter persegi. No. Pelan Akui—89295.



Dibuatkan Oleh: 
AHMAD SAMAD BIN BAKAR, Ahli PJK
 Pegawai Ukur dan Pemetaan
 Kedah Darul Aman

PA 89295

16.9.08
 Ahmad Yasin Yang Dipertua @ 16.9.08

NEGERI KEDAH
 DAERAH KUBANG PASU
 BANDAR DARUL AMAN
 LOT 3139 - 3169
 BANG. LOT 133 MUJIM NAGA (P.A. 808)
 SKALA 1 : 750

NOTA:
 1) Lot-147 yang telah dirangka sebahagian dan perpecahan oleh Survei Negeri.
 2) Lot 3147 diarahkan untuk Kawasan Lapang.

Bertarikh
Dated
[PSU(K): 440-1415/A; PTG/Ked./A/53/2003]

NASRUN BIN DATO' MOHD SHERIFF
Setiausaha Majlis Mesyuarat Kerajaan
Kedah/
Secretary State Executive Council
Kedah

No. 966.

PERISYTIHARAN DI BAWAH SEKSYEN 62
SIMPANAN TANAH BAGI PENGGUNAAN AM


DECLARATION UNDER SECTION 62
RESERVATION OF LAND FOR PUBLIC PURPOSE

Pada menjalankan kuasa yang diberikan oleh seksyen 62 Kanun Tanah Negara, maka inilah Pihak Berkuasa Negeri mengisytiharkan bahawa lengkongan yang tersebut di dalam Jadual di bawah ini dan dipetakan di atas Peta Pejabat Ukur dan Pemetaan No. P.A. 126964 yang disimpan di Pejabat Pengarah Ukur dan Pemetaan, Negeri Kedah Darul Aman dikehendaki bagi maksud penggunaan am iaitu “Kawasan Lapang” dan diisytiharkan Setiausaha Kerajaan Negeri Kedah Darul Aman sebagai Pegawai Pengawal.

In exercise of the powers conferred by section 62 of the National Land Code, the State Authority hereby declares that the land described in the Schedule hereto and delineated upon Certified Plan No. P.A. 126964 deposited in the Office of the Director of Survey Kedah Darul Aman is reserved for public purpose namely “Open Space” and to be controlled by State Secretary Kedah Darul Aman.

JADUAL/SCHEDULE

Bandar—Jitra, Seksyen 13. Daerah—Kubang Pasu. Lot—522 (Kawasan Lapang).
Keluasan—329 meter persegi. No. Pelan Akui—126964.



Bertarikh

Dated

[PSU(K): 160-1427; PTG/Ked./A/79/2005]

NASRUN BIN DATO' MOHD SHERIFF
*Setiausaha Majlis Mesyuarat Kerajaan
Kedah/
Secretary State Executive Council
Kedah*

No. 967.

PERISYTIHARAN DI BAWAH SEKSYEN 62
SIMPANAN TANAH BAGI PENGGUNAAN AM


DECLARATION UNDER SECTION 62
RESERVATION OF LAND FOR PUBLIC PURPOSE

Pada menjalankan kuasa yang diberikan oleh seksyen 62 Kanun Tanah Negara, maka inilah Pihak Berkuasa Negeri mengisytiharkan bahawa lengkongan yang tersebut di dalam Jadual di bawah ini dan dipetakan di atas Peta Pejabat Ukur dan Pemetaan No. P.A. 112905 yang disimpan di Pejabat Pengarah Ukur dan Pemetaan, Negeri Kedah Darul Aman dikehendaki bagi maksud penggunaan am iaitu “Kawasan Lapang” dan diisytiharkan Setiausaha Kerajaan Negeri Kedah Darul Aman sebagai Pegawai Pengawal.

In exercise of the powers conferred by section 62 of the National Land Code, the State Authority hereby declares that the land described in the Schedule hereto and delineated upon Certified Plan No. P.A. 112905 deposited in the Office of the Director of Survey Kedah Darul Aman is reserved for public purpose namely “Open Space” and to be controlled by State Secretary Kedah Darul Aman.

JADUAL/SCHEDULE

Bandar—Mukim Temin. Daerah—Kubang Pasu. Lot—12506 (Kawasan Lapang).
Keluasan—880 meter persegi. No. Pelan Akui—112905.



Bertarikh

Dated

[PSU(K): 160-1427; PTG/Ked./A/79/2005]

NASRUN BIN DATO' MOHD SHERIFF
*Setiausaha Majlis Mesyuarat Kerajaan
Kedah/
Secretary State Executive Council
Kedah*

No. 968.

(Seksyen 97 dan 98)

(Section 97 and 98)

NOTIS TUNTUTAN HASIL TERHUTANG

NOTICE OF DEMAND ARREARS OF RENT

Kepada Arkit Jaya Sdn. Bhd. (No. Syarikat: 636287-H) yang beralamat di 502 A, Jalan Pintu Sepuluh, 05100 Alor Setar, Kedah Darul Aman tuan punya tanah/tanah-tanah yang diperihalkan dalam ruangan pertama dan kedua dalam Jadual di bawah ini.

Bahawasanya sewa yang dikenakan bagi tanah/tanah-tanah tersebut dan yang genap masa berkenaan dengan tahun ini masih belum dibayar dan, mulai 1hb Jun, adalah dalam tunggakan.

Kamu adalah dengan ini dikehendaki, dalam tempoh tiga bulan dari tarikh notis ini disampaikan, supaya membayar *di Pejabat Tanah daerah ini/di Pejabat Daerah dan Tanah Kota Setar, Jalan Suka Menanti, 05150 Alor Setar, Kedah Darul Aman segala jumlah wang yang sekarang genap masa sebagaimana yang dimasukkan dalam ruangan ketiga hingga enam dalam Jadual itu dan yang dijumlahkan dalam ruangan akhirnya.

Dan ambil perhatian bahawa, jika *jumlah/mana-mana daripada jumlah yang dinyatakan di ruangan akhir itu tidak dibayar dengan sepenuhnya dalam tempoh tiga bulan tersebut, maka saya yang bertandatangan di bawah ini, menurut kuasa-kuasa yang diberi oleh seksyen 100 Kanun Tanah Negara, akan mengisytiharkan dengan jalan perintah *tanah/tanah-tanah berkenaan dilucuthak kepada Pihak Berkuasa Negeri.

To Arkit Jaya Sdn. Bhd. (Company No.: 636287-H) of 502 A, Jalan Pintu Sepuluh, 05100 Alor Setar, Kedah Darul Aman proprietor of the lands described in the 1st and 2nd columns of the Schedule below.

Whereas the rent reserved on the said lands and due in respect of the current year is unpaid and, with effect from the 1st day of June, in arrear.

You are hereby required, within three months of the date of the service of this notice, to pay *at the Land Office of this district/at District and Land Office of Kota Setar, Jalan Suka Menanti, 05150 Alor Setar, Kedah Darul Aman all the sums now due as entered in the 3rd – 6th Columns of the Schedule and totalled in the final column thereof.

And take notice that, if *the total/any of the totals specified in the final column is not paid in full within the said period of three months, then I the undersigned, by virtue of the powers conferred by section 100 of the National Land Code, shall by order declare *the land/the land in question forfeit to the State Authority.

JADUAL TANAH DAN HUTANG-HUTANG/*SCHEDULE OF LAND AND ARREARS*

Perihal dan No. Hakmilik/*Description and No. of Title*—G.M. 24786. No. Lot/P.T./Mukim/Daerah/Lot/L.O. No./Township/District—Lot 9517/Bandar Alor Setar/Kota Setar. Sewa tahun ini/*Current Year Rent*—RM303.80. Tunggakan dari tahun-tahun yang lepas/*Arrears from previous years*—RM1,930.40. Fee-fee dan lain-lain yang dikenakan sebagai sewa/*Fees, etc., chargeable as rent*—RM578.30. Tunggakan Fee/Fee-fee/*Arrears Fees*—RM10.00. Jumlah kena dibayar/*Total due*—RM2,822.50.

Bertarikh 4 Ogos 2019

Dated 4 August 2019
[PTKS/E/27/2019]

MAHAMAD SUHAIMI BIN MAN
Penolong Pentadbir Tanah
Daerah Kota Setar
Kedah/
Assistant Land Administrator
District of Kota Setar
Kedah

No. 969.

(Seksyen 97 dan 98)

(Section 97 and 98)

NOTIS TUNTUTAN HASIL TERHUTANG

NOTICE OF DEMAND ARREARS OF RENT

Kepada Arkit Jaya Sdn. Bhd. (No. Syarikat: 636287-H) yang beralamat di 502 A, Jalan Pintu Sepuluh, 05100 Alor Setar, Kedah Darul Aman tuan punya tanah/tanah-tanah yang diperihalkan dalam ruangan pertama dan kedua dalam Jadual di bawah ini.

Bahawasanya sewa yang dikenakan bagi tanah/tanah-tanah tersebut dan yang genap masa berkenaan dengan tahun ini masih belum dibayar dan, mulai 1hb Jun, adalah dalam tunggakan.

Kamu adalah dengan ini dikehendaki, dalam tempoh tiga bulan dari tarikh notis ini disampaikan, supaya membayar *di Pejabat Tanah daerah ini/di Pejabat Daerah dan Tanah Kota Setar, Jalan Suka Menanti, 05150 Alor Setar, Kedah Darul Aman segala jumlah wang yang sekarang genap masa sebagaimana yang dimasukkan dalam ruangan ketiga hingga enam dalam Jadual itu dan yang dijumlahkan dalam ruangan akhirnya.

Dan ambil perhatian bahawa, jika *jumlah/mana-mana daripada jumlah yang dinyatakan di ruangan akhir itu tidak dibayar dengan sepenuhnya dalam tempoh tiga bulan tersebut, maka saya yang bertandatangan di bawah ini, menurut kuasa-kuasa yang diberi oleh seksyen 100 Kanun Tanah Negara, akan mengisytiharkan dengan jalan perintah *tanah/tanah-tanah berkenaan dilucuthak kepada Pihak Berkuasa Negeri.

To Arkit Jaya Sdn. Bhd. (Company No.: 636287-H) of 502 A, Jalan Pintu Sepuluh, 05100 Alor Setar, Kedah Darul Aman proprietor of the lands described in the 1st and 2nd columns of the Schedule below.

Whereas the rent reserved on the said lands and due in respect of the current year is unpaid and, with effect from the 1st day of June, in arrear.

You are hereby required, within three months of the date of the service of this notice, to pay *at the Land Office of this district/at District and Land Office of Kota Setar, Jalan Suka Menanti, 05150 Alor Setar, Kedah Darul Aman all the sums now due as entered in the 3rd – 6th Columns of the Schedule and totalled in the final column thereof.

And take notice that, if *the total/any of the totals specified in the final column is not paid in full within the said period of three months, then I the undersigned, by virtue of the powers conferred by section 100 of the National Land Code, shall by order declare *the land/the land in question forfeit to the State Authority.

JADUAL TANAH DAN HUTANG-HUTANG/SCHEDULE OF LAND AND ARREARS

Perihal dan No. Hakmilik/*Description and No. of Title*—G.M. 24785. No. Lot/P.T./Mukim/Daerah/Lot/L.O. No./*Township/District*—Lot 9516/Bandar Alor Setar/Kota Setar. Sewa tahun ini/*Current Year Rent*—RM303.80. Tunggakan dari tahun-tahun yang lepas/*Arrears from previous years*—RM1,930.40. Fee-fee dan lain-lain yang dikenakan sebagai sewa/*Fees, etc., chargeable as rent*—RM578.30. Tunggakan Fee/Fee-fee/*Arrears Fees*—RM10.00. Jumlah kena dibayar/*Total due*—RM2,822.50.

Bertarikh 4 Ogos 2019

Dated 4 August 2019
[PTKS/E/27/2019]

MAHAMAD SUHAIMI BIN MAN
Penolong Pentadbir Tanah
Daerah Kota Setar
Kedah/
Assistant Land Administrator
District of Kota Setar
Kedah

No. 970.

(Seksyen 97 dan 98)

(Section 97 and 98)

NOTIS TUNTUTAN HASIL TERHUTANG

NOTICE OF DEMAND ARREARS OF RENT

Kepada Mohd Jagar Din bin Chitra, Najar Din bin Chitra, Saudagar Din bin Chitra dan Sibahadur Khan bin Chitra yang beralamat di Lot 2532, Seberang Perak, Bandar Alor Setar, Kedah Darul Aman tuan punya tanah/tanah-tanah yang diperihalkan dalam ruangan pertama dan kedua dalam Jadual di bawah ini.

Bahawasanya sewa yang dikenakan bagi tanah/tanah-tanah tersebut dan yang genap masa berkenaan dengan tahun ini masih belum dibayar dan, mulai 1hb Jun, adalah dalam tunggakan.

Kamu adalah dengan ini dikehendaki, dalam tempoh tiga bulan dari tarikh notis ini disampaikan, supaya membayar *di Pejabat Tanah daerah ini/di Pejabat Daerah dan Tanah Kota Setar, Jalan Suka Menanti, 05150 Alor Setar, Kedah Darul Aman segala jumlah wang yang sekarang genap masa sebagaimana yang dimasukkan dalam ruangan ketiga hingga enam dalam Jadual itu dan yang dijumlahkan dalam ruangan akhirnya.

Dan ambil perhatian bahawa, jika *jumlah/mana-mana daripada jumlah yang dinyatakan di ruangan akhir itu tidak dibayar dengan sepenuhnya dalam tempoh tiga bulan tersebut, maka saya yang bertandatangan di bawah ini, menurut kuasa-kuasa yang diberi oleh seksyen 100 Kanun Tanah Negara, akan mengisytiharkan dengan jalan perintah *tanah/tanah-tanah berkenaan dilucuthak kepada Pihak Berkuasa Negeri.

To Mohd Jagar Din bin Chitra, Najar Din bin Chitra, Saudagar Din bin Chitra and Sibahadur Khan bin Chitra of Lot 2532, Seberang Perak, Bandar Alor Setar, Kedah Darul Aman proprietor of the lands described in the 1st and 2nd columns of the Schedule below.

Whereas the rent reserved on the said lands and due in respect of the current year is unpaid and, with effect from the 1st day of June, in arrear.

You are hereby required, within three months of the date of the service of this notice, to pay *at the Land Office of this district/at District and Land Office of Kota Setar, Jalan Suka Menanti, 05150 Alor Setar, Kedah Darul Aman all the sums now due as entered in the 3rd – 6th Columns of the Schedule and totalled in the final column thereof.

And take notice that, if *the total/any of the totals specified in the final column is not paid in full within the said period of three months, then I the undersigned, by virtue of the powers conferred by section 100 of the National Land Code, shall by order declare *the land/the land in question forfeit to the State Authority.

JADUAL TANAH DAN HUTANG-HUTANG/SCHEDULE OF LAND AND ARREARS

Perihal dan No. Hakmilik/*Description and No. of Title*—G.M. 8900. No. Lot/P.T./Mukim/Daerah/Lot/L.O. No./*Township/District*—Lot 2532/Bandar Alor Setar/Kota Setar. Sewa tahun ini/*Current Year Rent*—RM13.80. Tunggakan dari tahun-tahun yang lepas/*Arrears from previous years*—RM211.20. Fee-fee dan lain-lain yang dikenakan sebagai sewa/*Fees, chargeable as rent*—RM517.20. Tunggakan Fee/*Fee-fee/Arrears Fee/s*—RM10.00. Jumlah kena dibayar/*Total due*—RM752.20.

Bertarikh 28 Oktober 2019

Dated 28 October 2019
[PTKS/E/9/2013 SK. 139]

MAHAMAD SUHAIMI BIN MAN
*Penolong Pentadbir Tanah
Daerah Kota Setar
Kedah/
Assistant Land Administrator
District of Kota Setar
Kedah*

No. 971.

(Seksyen 97 dan 98)

(Section 97 and 98)

NOTIS TUNTUTAN HASIL TERHUTANG

NOTICE OF DEMAND ARREARS OF RENT

Kepada Sharipah Jam binti Syed Ali Haji yang beralamat di Lot 410, Kampung Gelam, Mukim Sungai Baharu, Alor Setar, Kedah Darul Aman tuan punya tanah/tanah-tanah yang diperihalkan dalam ruangan pertama dan kedua dalam Jadual di bawah ini.

Bahawasanya sewa yang dikenakan bagi tanah/tanah-tanah tersebut dan yang genap masa berkenaan dengan tahun ini masih belum dibayar dan, mulai 1hb Jun, adalah dalam tunggakan.

Kamu adalah dengan ini dikehendaki, dalam tempoh tiga bulan dari tarikh notis ini disampaikan, supaya membayar *di Pejabat Tanah daerah ini/di Pejabat Daerah dan Tanah Kota Setar, Jalan Suka Menanti, 05150 Alor Setar, Kedah Darul Aman segala jumlah wang yang sekarang genap masa sebagaimana yang dimasukkan dalam ruangan ketiga hingga enam dalam Jadual itu dan yang dijumlahkan dalam ruangan akhirnya.

Dan ambil perhatian bahawa, jika *jumlah/mana-mana daripada jumlah yang dinyatakan di ruangan akhir itu tidak dibayar dengan sepenuhnya dalam tempoh tiga bulan tersebut, maka saya yang bertandatangan di bawah ini, menurut kuasa-kuasa yang diberi oleh seksyen 100 Kanun Tanah Negara, akan mengisytiharkan dengan jalan perintah *tanah/tanah-tanah berkenaan dilucuthak kepada Pihak Berkuasa Negeri.

To Sharipah Jam binti Syed Ali Haji of Lot 410, Kampung Gelam, Mukim Sungai Baharu, Alor Setar, Kedah Darul Aman proprietor of the lands described in the 1st and 2nd columns of the Schedule below.

Whereas the rent reserved on the said lands and due in respect of the current year is unpaid and, with effect from the 1st day of June, in arrear.

You are hereby required, within three months of the date of the service of this notice, to pay *at the Land Office of this district/at District and Land Office of Kota Setar, Jalan Suka Menanti, 05150 Alor Setar, Kedah Darul Aman all the sums now due as entered in the 3rd – 6th Columns of the Schedule and totalled in the final column thereof.

And take notice that, if *the total/any of the totals specified in the final column is not paid in full within the said period of three months, then I the undersigned, by virtue of the powers conferred by section 100 of the National Land Code, shall by order declare *the land/the land in question forfeit to the State Authority.

JADUAL TANAH DAN HUTANG-HUTANG/*SCHEDULE OF LAND AND ARREARS*

Perihal dan No. Hakmilik/*Description and No. of Title*—G.M. 333. No. Lot/P.T./Mukim/Daerah/Lot/L.O. No./*Township/District*—Lot 410/Mukim Sungai Baru/Kota Setar. Sewa tahun ini/*Current Year Rent*—RM86.50. Tunggakan dari tahun-tahun yang lepas/*Arrears from previous years*—RM3,415.70. Fee-fee dan lain-lain yang dikenakan sebagai sewa/*Fees, etc., chargeable as rent*—RM7,724.80. Tunggakan Fee/Fee-fee/*Arrears Fees*—RM10.00. Jumlah kena dibayar/*Total due*—RM11,237.00.

Bertarikh 28 Oktober 2019

Dated 28 October 2019
[PTKS/E/9/2013 SK. 46]

MAHAMAD SUHAIMI BIN MAN
*Penolong Pentadbir Tanah
Daerah Kota Setar
Kedah/
Assistant Land Administrator
District of Kota Setar
Kedah*

No. 972.

(Seksyen 97 dan 98)

(Section 97 and 98)

NOTIS TUNTUTAN HASIL TERHUTANG

NOTICE OF DEMAND ARREARS OF RENT

Kepada Fatimah binti Md. Zain (K/P 1009169) yang beralamat di Lot 93, Tok Keramat, Bandar Alor Setar, Kedah Darul Aman tuan punya tanah/tanah-tanah yang diperihalkan dalam ruangan pertama dan kedua dalam Jadual di bawah ini.

Bahawasanya sewa yang dikenakan bagi tanah/tanah-tanah tersebut dan yang genap masa berkenaan dengan tahun ini masih belum dibayar dan, mulai 1hb Jun, adalah dalam tunggakan.

Kamu adalah dengan ini dikehendaki, dalam tempoh tiga bulan dari tarikh notis ini disampaikan, supaya membayar *di Pejabat Tanah daerah ini/di Pejabat Daerah dan Tanah Kota Setar, Jalan Suka Menanti, 05150 Alor Setar, Kedah Darul Aman segala jumlah wang yang sekarang genap masa sebagaimana yang dimasukkan dalam ruangan ketiga hingga enam dalam Jadual itu dan yang dijumlahkan dalam ruangan akhirnya.

Dan ambil perhatian bahawa, jika *jumlah/mana-mana daripada jumlah yang dinyatakan di ruangan akhir itu tidak dibayar dengan sepenuhnya dalam tempoh tiga bulan tersebut, maka saya yang bertandatangan di bawah ini, menurut kuasa-kuasa yang diberi oleh seksyen 100 Kanun Tanah Negara, akan mengisytiharkan dengan jalan perintah *tanah/tanah-tanah berkenaan dilucuthak kepada Pihak Berkuasa Negeri.

To Fatimah binti Md. Zain (I/C 1009169) of Lot 93, Tok Keramat, Bandar Alor Setar, Kedah Darul Aman proprietor of the lands described in the 1st and 2nd columns of the Schedule below.

Whereas the rent reserved on the said lands and due in respect of the current year is unpaid and, with effect from the 1st day of June, in arrear.

You are hereby required, within three months of the date of the service of this notice, to pay *at the Land Office of this district/at District and Land Office of Kota Setar, Jalan Suka Menanti, 05150 Alor Setar, Kedah Darul Aman all the sums now due as entered in the 3rd – 6th Columns of the Schedule and totalled in the final column thereof.

And take notice that, if *the total/any of the totals specified in the final column is not paid in full within the said period of three months, then I the undersigned, by virtue of the powers conferred by section 100 of the National Land Code, shall by order declare *the land/the land in question forfeit to the State Authority.

JADUAL TANAH DAN HUTANG-HUTANG/SCHEDULE OF LAND AND ARREARS

Perihal dan No. Hakmilik/*Description and No. of Title*—G.M. 2652. No. Lot/P.T./Mukim/Daerah/Lot/L.O. No./Township/District—Lot 93/Bandar Alor Setar/Kota Setar. Sewa tahun ini/*Current Year Rent*—RM13.80. Tunggakan dari tahun-tahun yang lepas/*Arrears from previous years*—RM212.20. Fee-fee dan lain-lain yang dikenakan sebagai sewa/*Fees, etc., chargeable as rent*—RM411.90. Tunggakan Fee/Fee-fee/*Arrears Fee/s*—RM10.00. Jumlah kena dibayar/*Total due*—RM647.90.

TAMBAHAN/SUPPLEMENT

Kepada Bank Persatuan Bekerjasama Seberang Prai Tanggungan Berhad yang beralamat di Bank Persatuan Kerjasama Seberang Perai Berhad, 43, Jalan Selat, Taman Selat, 12000 Butterworth, Pulau Pinang. *Pemegang gadaian/pemajak kecil/Tenan/Pemegang lien/Kaveator/Pemegang esmen.

Sekiranya kamu ada sebab mempercayai bahawa tuan punya bagi tanah yang dijudualkan di atas dalam mana kamu mempunyai atau menuntut sesuatu kepentingan akan mungkir daripada membayar wang-wang yang sekarang ini ditetapkan sebagai kena dibayar, kamu boleh mengelakkan pelucuthakkan tanah tersebut dengan membayar sepenuhnya kepada Pentadbir Tanah, dalam tempoh yang dinyatakan, jumlah yang dinyatakan berkenaan dengan tanah itu.

Dan ambil perhatian bahawa (tanpa menjejaskan apa-apa hak di bawah seksyen itu untuk mendakwa tuan punya itu secara terus) hak-hak istimewa yang berikut untuk mendapat balik bayaran-bayaran wujud menurut kuasa peruntukan-peruntukan seksyen 98 Kanun Tanah Negara:

- (a) apa-apa jumlah wang yang dibayar oleh pemegang gadaian hendaklah ditambahkan kepada bayaran yang pertama yang kemudiannya kena dibayar atas gadaian itu;

- (b) apa-apa jumlah wang yang dibayar oleh pemajak, pemajak kecil atau tenan boleh didapatkan balik dengan memotong amaun itu daripada apa-apa sewa yang ada pada masa itu atau kemudiannya kena dibayar olehnya kepada tuan punya tanah itu atau kepada sesiapa yang memegang tanah itu;
- (c) mana-mana pemajak, pemajak kecil atau tenan yang menanggung apa-apa tanggungan tambahan atau dialami apa-apa potongan di bawah seksyen itu boleh mendapat balik amaun yang ditanggung atau dipotong itu dengan membuat potongan yang bersamaan daripada amaun sewa yang kena dibayar olehnya.

To Bank Persatuan Bekerjasama Seberang Prai Tanggungan Berhad of Bank Persatuan Kerjasama Seberang Perai Berhad, 43, Jalan Selat, Taman Selat, 12000 Butterworth, Pulau Pinang. *Chargee/Lessee/Sub-lessee/Tenant/Lienholder/Caveator/Easement holder.

Should you have reason to believe that the proprietor of that land scheduled above in which you possess or claim an interest will make default in payment of the sums now declared due thereon, you may avoid the forfeiture of such land by paying in full to the Land Administrator, within the time specified, the total specified in respect of that land.

And take notice that (without prejudice to any right under that section to sue the proprietor direct) the following special rights of recovery exist by virtue of the provisions of sections 98 of the National Land Code:

- (a) any sum paid by a chargee shall be added to the first payment thereafter due under the charge;
- (b) any sum paid by a lessee, sub-lessee or tenant may be recovered by deducting the amount of such sum from any rent then or thereafter due from him to the proprietor or other person under whom the land is held;
- (c) any lessee, sub-lessee or tenant who incurs any additional liability or suffers any deduction under the section may recover the amount of such liability or deduction by making a corresponding deduction from the amount of the rent payable by him.

Bertarikh 28 Oktober 2019

Dated 28 October 2019
[PTKS/E/9/2013 SK. 259]

MAHAMAD SUHAIMI BIN MAN
Penolong Pentadbir Tanah
Daerah Kota Setar
Kedah/
Assistant Land Administrator
District of Kota Setar
Kedah

No. 973.

(Seksyen 97 dan 98)

(Section 97 and 98)

NOTIS TUNTUTAN HASIL TERHUTANG

NOTICE OF DEMAND ARREARS OF RENT

Kepada Mat Salleh bin Haji Mohammad yang beralamat di d/a Shuib bin Yassin, 35, Persiaran Suasana 1 Harvard Suasana Resort, 08100 Bedong, Kedah Darul Aman tuan punya tanah/tanah-tanah yang diperihalkan dalam ruangan pertama dan kedua dalam Jadual di bawah ini.

Bahawasanya sewa yang dikenakan bagi tanah/tanah-tanah tersebut dan yang genap masa berkenaan dengan tahun ini masih belum dibayar dan, mulai 1hb Jun, adalah dalam tunggakan.

Kamu adalah dengan ini dikehendaki, dalam tempoh tiga bulan dari tarikh notis ini disampaikan, supaya membayar *di Pejabat Tanah daerah ini/di Pejabat Daerah dan Tanah Kota Setar, Jalan Suka Menanti, 05150 Alor Setar, Kedah Darul Aman segala jumlah wang yang sekarang genap masa sebagaimana yang dimasukkan dalam ruangan ketiga hingga enam dalam Jadual itu dan yang dijumlahkan dalam ruangan akhirnya.

Dan ambil perhatian bahawa, jika *jumlah/mana-mana daripada jumlah yang dinyatakan di ruangan akhir itu tidak dibayar dengan sepenuhnya dalam tempoh tiga bulan tersebut, maka saya yang bertandatangan di bawah ini, menurut kuasa-kuasa yang diberi oleh seksyen 100 Kanun Tanah Negara, akan mengisytiharkan dengan jalan perintah *tanah/tanah-tanah berkenaan dilucuthak kepada Pihak Berkuasa Negeri.

To Mat Salleh bin Haji Mohammad of d/a Shuib bin Yassin, 35, Persiaran Suasana 1 Harvard Suasana Resort, 08100 Bedong, Kedah Darul Aman proprietor of the lands described in the 1st and 2nd columns of the Schedule below.

Whereas the rent reserved on the said lands and due in respect of the current year is unpaid and, with effect from the 1st day of June, in arrear.

You are hereby required, within three months of the date of the service of this notice, to pay *at the Land Office of this district/at District and Land Office of Kota Setar, Jalan Suka Menanti, 05150 Alor Setar, Kedah Darul Aman all the sums now due as entered in the 3rd – 6th Columns of the Schedule and totalled in the final column thereof.

And take notice that, if *the total/any of the totals specified in the final column is not paid in full within the said period of three months, then I the undersigned, by virtue of the powers conferred by section 100 of the National Land Code, shall by order declare *the land/the land in question forfeit to the State Authority.

JADUAL TANAH DAN HUTANG-HUTANG/*SCHEDULE OF LAND AND ARREARS*

Perihal dan No. Hakmilik/*Description and No. of Title*—H.S.M. 247. No. Lot/P.T./Mukim/Daerah/Lot/L.O.No./Township/District—Lot 2936/Mukim Tajar/Kota Setar. Sewa tahun ini/*Current Year Rent*—RM62.50. Tunggakan dari tahun-tahun yang lepas/*Arrears from previous years*—RM1,830.00. Fee-fee dan lain-lain yang dikenakan sebagai sewa/*Fees, etc., chargeable as rent*—RM2,358.60. Tunggakan Fee/Fee-fee/*Arrears Fees*—RM10.00. Jumlah kena dibayar/*Total due*—RM4,261.10.

Bertarikh 28 Oktober 2019

Dated 28 October 2019
[PTKS/E/9/2013 SK. 515]

MAHAMAD SUHAIMI BIN MAN
Penolong Pentadbir Tanah
Daerah Kota Setar
Kedah/
Assistant Land Administrator
District of Kota Setar
Kedah

No. 974.

(Seksyen 97 dan 98)

(Section 97 and 98)

NOTIS TUNTUTAN HASIL TERHUTANG

NOTICE OF DEMAND ARREARS OF RENT

Kepada Aishah binti Haji Mohamed Salleh dan Mat Saman bin Hasan yang beralamat di Lot 422, Mukim Gunong, Alor Setar, Kedah Darul Aman tuan punya tanah/tanah-tanah yang diperihalkan dalam ruangan pertama dan kedua dalam Jadual di bawah ini.

Bahawasanya sewa yang dikenakan bagi tanah/tanah-tanah tersebut dan yang genap masa berkenaan dengan tahun ini masih belum dibayar dan, mulai 1hb Jun, adalah dalam tunggakan.

Kamu adalah dengan ini dikehendaki, dalam tempoh tiga bulan dari tarikh notis ini disampaikan, supaya membayar *di Pejabat Tanah daerah ini/di Pejabat Daerah dan Tanah Kota Setar, Jalan Suka Menanti, 05150 Alor Setar, Kedah Darul Aman segala jumlah wang yang sekarang genap masa sebagaimana yang dimasukkan dalam ruangan ketiga hingga enam dalam Jadual itu dan yang dijumlahkan dalam ruangan akhirnya.

Dan ambil perhatian bahawa, jika *jumlah/mana-mana daripada jumlah yang dinyatakan di ruangan akhir itu tidak dibayar dengan sepenuhnya dalam tempoh tiga bulan tersebut, maka saya yang bertandatangan di bawah ini, menurut kuasa-kuasa yang diberi oleh seksyen 100 Kanun Tanah Negara, akan mengisytiharkan dengan jalan perintah *tanah/tanah-tanah berkenaan dilucuthak kepada Pihak Berkuasa Negeri.

To Aishah binti Haji Mohamed Salleh and Mat Saman bin Hasan of Lot 422, Mukim Gunong, Alor Setar, Kedah Darul Aman proprietor of the lands described in the 1st and 2nd columns of the Schedule below.

Whereas the rent reserved on the said lands and due in respect of the current year is unpaid and, with effect from the 1st day of June, in arrear.

You are hereby required, within three months of the date of the service of this notice, to pay *at the Land Office of this district/at District and Land Office of Kota Setar, Jalan Suka Menanti, 05150 Alor Setar, Kedah Darul Aman all the sums now due as entered in the 3rd – 6th Columns of the Schedule and totalled in the final column thereof.

And take notice that, if *the total/any of the totals specified in the final column is not paid in full within the said period of three months, then I the undersigned, by virtue of the powers conferred by section 100 of the National Land Code, shall by order declare *the land/the land in question forfeit to the State Authority.

JADUAL TANAH DAN HUTANG-HUTANG/SCHEDULE OF LAND AND ARREARS

Perihal dan No. Hakmilik/*Description and No. of Title*—G.M. 642. No. Lot/P.T./Mukim/Daerah/Lot/L.O. No./Township/District—Lot 422/Mukim Gunung/Kota Setar. Sewa tahun ini/*Current Year Rent*—RM54.30. Tunggakan dari tahun-tahun yang lepas/*Arrears from previous years*—RM1,753.30. Fee-fee dan lain-lain yang dikenakan sebagai sewa/*Fees, etc., chargeable as rent*—RM2,448.80. Tunggakan Fee/Fee-fee/*Arrears Fees*—RM10.00. Jumlah kena dibayar/*Total due*—RM4,266.40.

Bertarikh 28 Oktober 2019

Dated 28 October 2019
[PTKS/E/9/2013 SK. 383]

MAHAMAD SUHAIMI BIN MAN
Penolong Pentadbir Tanah
Daerah Kota Setar
Kedah/
Assistant Land Administrator
District of Kota Setar
Kedah

No. 975.

(Seksyen 97 dan 98)

(Section 97 and 98)

NOTIS TUNTUTAN HASIL TERHUTANG

NOTICE OF DEMAND ARREARS OF RENT

Kepada Haji Noh bin Haji Mohd Arshad yang beralamat di Lot 1265, Perapat, Mukim Sala Kechik, Alor Setar, Kedah Darul Aman tuan punya tanah/tanah-tanah yang diperihalkan dalam ruangan pertama dan kedua dalam Jadual di bawah ini.

Bahawasanya sewa yang dikenakan bagi tanah/tanah-tanah tersebut dan yang genap masa berkenaan dengan tahun ini masih belum dibayar dan, mulai 1hb Jun, adalah dalam tunggakan.

Kamu adalah dengan ini dikehendaki, dalam tempoh tiga bulan dari tarikh notis ini disampaikan, supaya membayar *di Pejabat Tanah daerah ini/di Pejabat Daerah dan Tanah Kota Setar, Jalan Suka Menanti, 05150 Alor Setar, Kedah Darul Aman segala jumlah wang yang sekarang genap masa sebagaimana yang dimasukkan dalam ruangan ketiga hingga enam dalam Jadual itu dan yang dijumlahkan dalam ruangan akhirnya.

Dan ambil perhatian bahawa, jika *jumlah/mana-mana daripada jumlah yang dinyatakan di ruangan akhir itu tidak dibayar dengan sepenuhnya dalam tempoh tiga bulan tersebut, maka saya yang bertandatangan di bawah ini, menurut kuasa-kuasa yang diberi oleh seksyen 100 Kanun Tanah Negara, akan mengisytiharkan dengan jalan perintah *tanah/tanah-tanah berkenaan dilucuthak kepada Pihak Berkuasa Negeri.

To Haji Noh bin Haji Mohd Arshad of Lot 1265, Perapat, Mukim Sala Kechik, Alor Setar, Kedah Darul Aman proprietor of the lands described in the 1st and 2nd columns of the Schedule below.

Whereas the rent reserved on the said lands and due in respect of the current year is unpaid and, with effect from the 1st day of June, in arrear.

You are hereby required, within three months of the date of the service of this notice, to pay *at the Land Office of this district/at District and Land Office of Kota Setar, Jalan Suka Menanti, 05150 Alor Setar, Kedah Darul Aman all the sums now due as entered in the 3rd – 6th Columns of the Schedule and totalled in the final column thereof.

And take notice that, if *the total/any of the totals specified in the final column is not paid in full within the said period of three months, then I the undersigned, by virtue of the powers conferred by section 100 of the National Land Code, shall by order declare *the land/the land in question forfeit to the State Authority.

JADUAL TANAH DAN HUTANG-HUTANG/*SCHEDULE OF LAND AND ARREARS*

Perihal dan No. Hakmilik/*Description and No. of Title*—G.M. 51. No. Lot/P.T./Mukim/Daerah/Lot/L.O. No./*Township/District*—Lot 1265/Mukim Sala Kecil/Kota Setar. Sewa tahun ini/*Current Year Rent*—RM13.80. Tunggakan dari tahun-tahun yang lepas/*Arrears from previous years*—RM267.00. Fee-fee dan lain-lain yang dikenakan sebagai sewa/*Fees, etc., chargeable as rent*—RM713.50. Tunggakan Fee/Fee-fee/*Arrears Fee/s*—RM10.00. Jumlah kena dibayar/*Total due*—RM1,004.30.

Bertarikh 28 Oktober 2019

Dated 28 October 2019
[PTKS/E/9/2013 SK. 88]

MAHAMAD SUHAIMI BIN MAN
*Penolong Pentadbir Tanah
Daerah Kota Setar
Kedah/
Assistant Land Administrator
District of Kota Setar
Kedah*

No. 976.

(Seksyen 97 dan 98)

(Section 97 and 98)

NOTIS TUNTUTAN HASIL TERHUTANG

NOTICE OF DEMAND ARREARS OF RENT

Kepada Abd Manaf bin Mat, Baharom bin Haji Shafie, Emas Kuning binti Alang Panjang, Endut bin Mat, Haji Ahmad bin Haji Yusob, Hajah Romlah binti Haji Ahmad, Osman bin Mat dan Shafie bin Md Isa yang beralamat di Lot 52, Gunung Sali, Bandar Alor Setar, Kedah Darul Aman tuan punya tanah/tanah-tanah yang diperihalkan dalam ruangan pertama dan kedua dalam Jadual di bawah ini.

Bahawasanya sewa yang dikenakan bagi tanah/tanah-tanah tersebut dan yang genap masa berkenaan dengan tahun ini masih belum dibayar dan, mulai 1hb Jun, adalah dalam tunggakan.

Kamu adalah dengan ini dikehendaki, dalam tempoh tiga bulan dari tarikh notis ini disampaikan, supaya membayar *di Pejabat Tanah daerah ini/di Pejabat Daerah dan Tanah Kota Setar, Jalan Suka Menanti, 05150 Alor Setar, Kedah Darul Aman segala jumlah wang yang sekarang genap masa sebagaimana yang dimasukkan dalam ruangan ketiga hingga enam dalam Jadual itu dan yang dijumlahkan dalam ruangan akhirnya.

Dan ambil perhatian bahawa, jika *jumlah/mana-mana daripada jumlah yang dinyatakan di ruangan akhir itu tidak dibayar dengan sepenuhnya dalam tempoh tiga bulan tersebut, maka saya yang bertandatangan di bawah ini, menurut kuasa-kuasa yang diberi oleh seksyen 100 Kanun Tanah Negara, akan mengisytiharkan dengan jalan perintah *tanah/tanah-tanah berkenaan dilucuthak kepada Pihak Berkuasa Negeri.

To Abd Manaf bin Mat, Baharom bin Haji Shafie, Emas Kuning binti Alang Panjang, Endut bin Mat, Haji Ahmad bin Haji Yusob, Hajah Romlah binti Haji Ahmad, Osman bin Mat and Shafie bin Md Isa of Lot 52, Gunung Sali, Bandar Alor Setar, Kedah Darul Aman proprietor of the lands described in the 1st and 2nd columns of the Schedule below.

Whereas the rent reserved on the said lands and due in respect of the current year is unpaid and, with effect from the 1st day of June, in arrear.

You are hereby required, within three months of the date of the service of this notice, to pay *at the Land Office of this district/at District and Land Office of Kota Setar, Jalan Suka Menanti, 05150 Alor Setar, Kedah Darul Aman all the sums now due as entered in the 3rd – 6th Columns of the Schedule and totalled in the final column thereof.

And take notice that, if *the total/any of the totals specified in the final column is not paid in full within the said period of three months, then I the undersigned, by virtue of the powers conferred by section 100 of the National Land Code, shall by order declare *the land/the land in question forfeit to the State Authority.

JADUAL TANAH DAN HUTANG-HUTANG/*SCHEDULE OF LAND AND ARREARS*

Perihal dan No. Hakmilik/*Description and No. of Title*—G.M. 11. No. Lot/P.T./Mukim/Daerah/Lot/L.O. No./Township/District—Lot 52/Bandar Alor Setar/Kota Setar. Sewa tahun ini/*Current Year Rent*—RM30.80. Tunggakan dari tahun-tahun yang lepas/*Arrears from previous years*—RM2,757.60. Fee-fee dan lain-lain yang dikenakan sebagai sewa/*Fees, etc., chargeable as rent*—RM2,273.00. Tunggakan Fee/Fee-fee/*Arrears Fees*—RM10.00. Jumlah kena dibayar/*Total due*—RM5,071.40.

Bertarikh 28 Oktober 2019

Dated 28 October 2019
[PTKS/E/9/2013 SK. 116]

MAHAMAD SUHAIMI BIN MAN
*Penolong Pentadbir Tanah
Daerah Kota Setar
Kedah/
Assistant Land Administrator
District of Kota Setar
Kedah*

No. 977.

(Seksyen 97 dan 98)

(Section 97 and 98)

NOTIS TUNTUTAN HASIL TERHUTANG

NOTICE OF DEMAND ARREARS OF RENT

Kepada Darus bin Mat Isa yang beralamat di Lot 296, Kampong Baru, Bandar Alor Setar, Kedah Darul Aman, tuan punya tanah/tanah-tanah yang diperihalkan dalam ruangan pertama dan kedua dalam Jadual di bawah ini.

Bahawasanya sewa yang dikenakan bagi tanah/tanah-tanah tersebut dan yang genap masa berkenaan dengan tahun ini masih belum dibayar dan, mulai 1hb Jun, adalah dalam tunggakan.

Kamu adalah dengan ini dikehendaki, dalam tempoh tiga bulan dari tarikh notis ini disampaikan, supaya membayar *di Pejabat Tanah daerah ini/di Pejabat Daerah dan Tanah Kota Setar, Jalan Suka Menanti, 05150 Alor Setar, Kedah Darul Aman segala jumlah wang yang sekarang genap masa sebagaimana yang dimasukkan dalam ruangan ketiga hingga enam dalam Jadual itu dan yang dijumlahkan dalam ruangan akhirnya.

Dan ambil perhatian bahawa, jika *jumlah/mana-mana daripada jumlah yang dinyatakan di ruangan akhir itu tidak dibayar dengan sepenuhnya dalam tempoh tiga bulan tersebut, maka saya yang bertandatangan di bawah ini, menurut kuasa-kuasa yang diberi oleh seksyen 100 Kanun Tanah Negara, akan mengisytiharkan dengan jalan perintah *tanah/tanah-tanah berkenaan dilucuthak kepada Pihak Berkuasa Negeri.

To Darus bin Mat Isa of Lot 296, Kampong Baru, Bandar Alor Setar, Kedah Darul Aman proprietor of the lands described in the 1st and 2nd columns of the Schedule below.

Whereas the rent reserved on the said lands and due in respect of the current year is unpaid and, with effect from the 1st day of June, in arrear.

You are hereby required, within three months of the date of the service of this notice, to pay *at the Land Office of this district/at District and Land Office of Kota Setar, Jalan Suka Menanti, 05150 Alor Setar, Kedah Darul Aman all the sums now due as entered in the 3rd – 6th Columns of the Schedule and totalled in the final column thereof.

And take notice that, if *the total/any of the totals specified in the final column is not paid in full within the said period of three months, then I the undersigned, by virtue of the powers conferred by section 100 of the National Land Code, shall by order declare *the land/the land in question forfeit to the State Authority.

JADUAL TANAH DAN HUTANG-HUTANG/*SCHEDULE OF LAND AND ARREARS*

Perihal dan No. Hakmilik/*Description and No. of Title*—G.M. 1980. No. Lot/P.T./Mukim/Daerah/Lot/L.O. No./*Township/District*—Lot 296/Bandar Alor Setar/Kota Setar. Sewa tahun ini/*Current Year Rent*—RM13.80. Tunggakan dari tahun-tahun yang lepas/*Arrears from previous years*—RM246.00. Fee-fee dan lain-lain yang dikenakan sebagai sewa/*Fees, etc., chargeable as rent*—RM615.60. Tunggakan Fee/Fee-fee/*Arrears Fee/s*—RM10.00. Jumlah kena dibayar/*Total due*—RM885.40.

Bertarikh 28 Oktober 2019

Dated 28 October 2019
[PTKS/E/9/2013 SK. 117]

MAHAMAD SUHAIMI BIN MAN
Penolong Pentadbir Tanah
Daerah Kota Setar
Kedah/
Assistant Land Administrator
District of Kota Setar
Kedah

No. 978.

(Seksyen 130)

NOTIS PERKEMBALIAN TANAH KEPADA KERAJAAN

(Section 130)

NOTICE OF REVERSION TO THE STATE

Bahawasanya, menurut peruntukan-peruntukan seksyen 100, Kanun Tanah Negara, tanah yang dijadualkan di bawah ini telah dengan jalan perintah diisytiharkan dilucuthak kepada Pihak Berkuasa Negeri.

Notis adalah dengan ini diberi bahawa perlucuthakan itu telah berkuat kuasa pada hari ini dan bahawa, oleh kerana tanah itu menjadi kepunyaan Pihak Berkuasa Negeri—

- (a) apa-apa jua hakmilik atau kepentingan atas tanah itu yang dahulunya ada atau yang boleh timbul adalah dipadamkan; dan
- (b) dokumen hakmilik keluaran bagi tanah itu adalah tidak sah dan boleh dirampas oleh Kerajaan.

Whereas, pursuant to the provisions of section 100 of the National Land Code, the land scheduled below has by order been declared forfeit to the State Authority.

Notice is hereby given that such forfeiture has this day taken effect and that, in consequence of its vesting in the State Authority—

- (a) any title or interest in the land heretofore subsisting or capable of arising is extinguished; and
- (b) the issue document of title to the land is void and is impoundable by the State.

JADUAL TANAH YANG DILUCUTHAK/*SCHEDULE OF FORFEITED LAND*

Mukim/*Mukim*—Sala Besar. No. P.T./*P.T. No.*—2074. Jenis dan No. Hakmilik/*Description and No. of Title*—H.S.M. 684. Luas/*Area*—842 meter persegi/*square metres*.

Bertarikh 8 September 2019

Dated 8 September 2019

[PSU(K) 946-1379 Jld. 223; PTY(E) S1/2017(159)]

HAJI HAKIM ARIFF BIN MD. NOOR
*Pentadbir Tanah Daerah Yan
Kedah/
Land Administrator District of Yan
Kedah*

No. 979.

(Seksyen 130)

NOTIS PERKEMBALIAN TANAH KEPADA KERAJAAN

(Section 130)

NOTICE OF REVERSION TO THE STATE

Bahwasanya, menurut peruntukan-peruntukan seksyen 100, Kanun Tanah Negara, tanah yang dijadualkan di bawah ini telah dengan jalan perintah diisytiharkan dilucuthak kepada Pihak Berkuasa Negeri.

Notis adalah dengan ini diberi bahawa perlucuthakan itu telah berkuat kuasa pada hari ini dan bahawa, oleh kerana tanah itu menjadi kepunyaan Pihak Berkuasa Negeri—

- (a) apa-apa jua hakmilik atau kepentingan atas tanah itu yang dahulunya ada atau yang boleh timbul adalah dipadamkan; dan
- (b) dokumen hakmilik keluaran bagi tanah itu adalah tidak sah dan boleh dirampas oleh Kerajaan.

Whereas, pursuant to the provisions of section 100 of the National Land Code, the land scheduled below has by order been declared forfeit to the State Authority.

Notice is hereby given that such forfeiture has this day taken effect and that, in consequence of its vesting in the State Authority—

- (a) any title or interest in the land heretofore subsisting or capable of arising is extinguished; and
- (b) the issue document of title to the land is void and is impoundable by the State.

JADUAL TANAH YANG DILUCUTHAK/*SCHEDULE OF FORFEITED LAND*

Mukim/*Mukim*—Sala Besar. No. P.T./*P.T. No.*—2083. Jenis dan No. Hakmilik/*Description and No. of Title*—H.S.M. 695. Luas/*Area*—634 meter persegi/*square metres*.

Bertarikh 8 September 2019

Dated 8 September 2019

[PSU(K) 946-1379 Jld. 220; PTY(E) S1/2017(159)]

HAJI HAKIM ARIFF BIN MD. NOOR
*Pentadbir Tanah Daerah Yan
 Kedah/
 Land Administrator District of Yan
 Kedah*

No. 980.

(Seksyen 130)

NOTIS PERKEMBALIAN TANAH KEPADA KERAJAAN

(Section 130)

NOTICE OF REVERSION TO THE STATE

Bahawasanya, menurut peruntukan-peruntukan seksyen 100, Kanun Tanah Negara, tanah yang dijadualkan di bawah ini telah dengan jalan perintah diisytiharkan dilucuthak kepada Pihak Berkuasa Negeri.

Notis adalah dengan ini diberi bahawa perlucuthakan itu telah berkuat kuasa pada hari ini dan bahawa, oleh kerana tanah itu menjadi kepunyaan Pihak Berkuasa Negeri—

- (a) apa-apa jua hakmilik atau kepentingan atas tanah itu yang dahulunya ada atau yang boleh timbul adalah dipadamkan; dan
- (b) dokumen hakmilik keluaran bagi tanah itu adalah tidak sah dan boleh dirampas oleh Kerajaan.

Whereas, pursuant to the provisions of section 100 of the National Land Code, the land scheduled below has by order been declared forfeit to the State Authority.

Notice is hereby given that such forfeiture has this day taken effect and that, in consequence of its vesting in the State Authority—

- (a) any title or interest in the land heretofore subsisting or capable of arising is extinguished; and
- (b) the issue document of title to the land is void and is impoundable by the State.

JADUAL TANAH YANG DILUCUTHAK/*SCHEDULE OF FORFEITED LAND*

Mukim/*Mukim*—Sala Besar. No. P.T./*P.T. No.*—2082. Jenis dan No. Hakmilik/*Description and No. of Title*—H.S.M. 694. Luas/*Area*—479 meter persegi/*square metres*.

Bertarikh 8 September 2019

Dated 8 September 2019

[PSU(K) 946-1379 Jld. 222; PTY(E) S1/2017(159)]

HAJI HAKIM ARIFF BIN MD. NOOR
*Pentadbir Tanah Daerah Yan
Kedah/
Land Administrator District of Yan
Kedah*

No. 981.

(Seksyen 130)

NOTIS PENGEMBALIAN KEPADA NEGERI

(Section 130)

NOTICE OF REVERSION TO THE STATE

Bahawasanya, menurut peruntukan-peruntukan seksyen 100, Kanun Tanah Negara, tanah yang dijadualkan di bawah dengan perintah telah diisytiharkan lucut kepada Pihak Berkuasa Negeri.

Dengan ini diberi notis bahawa perampasan tersebut telah dikuat kuasa hari ini dan bahawa dalam pemberian hak kepada Pihak Berkuasa Negeri—

- (a) mana-mana hakmilik atau kepentingan kepada tanah yang ada atau boleh didapati; dan
- (b) dokumen hakmilik keluaran kepada tanah adalah dibatalkan dan diambil milik oleh Negeri.

Whereas, pursuant to the provisions of section 100 of the National Land Code, the land scheduled below has by order been declared forfeit to the State Authority.

Notice is hereby given that such forfeiture has this day taken effect and that, in consequence of its vesting in the State Authority—

- (a) any time or interest in the land heretofore subsisting or capable of arising is extinguished; and
- (b) the issue document of title to the land is void and is impoundable by the State.

JADUAL TANAH YANG DIRAMPAS/*SCHEDULE OF FORFEITED LAND*

Pekan/*Village*—Pulai, Baling. No. P.T./*P.T. No.*—0006389. Jenis dan No. Hakmilik/*Description and No. of Title*—Hakmilik Sementara (Mukim) 00000996. Luas/*Area*—240 meter persegi/*square metres*.

Bertarikh 16 Oktober 2019

Dated 16 October 2019

[PSU(K) 946-1379 Jld. 224; PTB(E) 5/2018]

MAZNIM BINTI ISMAIL
Penolong Pentadbir Tanah
Daerah Baling
Kedah/
Assistant Land Administrator
District of Baling
Kedah

No. 982.

(Seksyen 130)

NOTIS PERKEMBALIAN TANAH KEPADA KERAJAAN

(Section 130)

NOTICE OF REVERSION TO THE STATE

Bahawasanya, menurut peruntukan-peruntukan seksyen 100, Kanun Tanah Negara, tanah yang dijadualkan di bawah dengan perintah telah diisytiharkan lucut kepada Pihak Berkuasa Negeri.

Dengan ini diberi notis bahawa perampasan tersebut telah dikuat kuasa hari ini dan bahawa dalam pemberian hak kepada Pihak Berkuasa Negeri—

- (a) mana-mana hakmilik atau kepentingan kepada tanah yang ada atau boleh didapati; dan
- (b) dokumen hakmilik keluaran kepada tanah adalah dibatalkan dan diambil milik oleh Negeri.

Whereas, pursuant to the provisions of section 100 of the National Land Code, the land scheduled below has by order been declared forfeit to the State Authority.

Notice is hereby given that such forfeiture has this day taken effect and that, in consequence of its vesting in the State Authority—

- (a) any time or interest in the land heretofore subsisting or capable of arising is extinguished; and
- (b) the issue document of title to the land is void and is impoundable by the State.

JADUAL TANAH YANG DIRAMPAS/*SCHEDULE OF FORFEITED LAND*

Bandar/Town—Kupang, Baling. No. P.T./P.T. No.—0004131. Jenis dan No. Hakmilik/*Description and No. of Title*—Hakmilik Sementara (Mukim) 00000672. Luas/Area—178 meter persegi/*square metres*.

Bertarikh 28 Oktober 2019

Dated 28 October 2019

[PSU(K) 946-1379 Jld. 223; PTB(E) 13/2019]

MAZNM BINTI ISMAIL
Penolong Pentadbir Tanah
Daerah Baling
Kedah/
Assistant Land Administrator
District of Baling
Kedah

No. 983.

(Seksyen 168)

NOTIS BERKENAAN DENGAN CADANGAN HENDAK MENGELUARKAN
HAKMILIK SAMBUNGAN (ATAU SURATAN YANG DIKELUARKAN YANG
BAHARU SEBAGAI GANTINYA)

(Section 168)

NOTICE OF INTENTION TO ISSUE TITLE IN CONTINUATION
(OR NEW ISSUE DOCUMENT IN LIEU THEREOF)

Pada menjalankan kuasa yang diberikan oleh seksyen 168 Kanun Tanah Negara, notis adalah dengan ini diberi bahawa adalah dicadangkan hendak mengeluarkan hakmilik sambungan bagi tanah yang tersebut dalam Jadual di bawah:

In exercise of the powers conferred by section 168 of the National Land Code, notice is hereby given that it is proposed to issue title in continuation to the land described in the Schedule below:

JADUAL/SCHEDULE

Bandar/Town—Sungai Petani. Daerah/District—Kuala Muda. No. Lot/Lot No.—4157. No. Fail/File No.—PTG.Ked./B/117/2019(IH). Jenis dan Surat Hakmilik/Description and No. of Title—GRN 185403. Keluasan/Area—110 meter persegi/square metres. Sebab-sebab/Reasons—Hilang dalam simpanan/Title has been lost.

Bertarikh 22 September 2019

Dated 22 September 2019

HAJI ISMAIL BIN HAJI ZAINOL
Timbalan Pendaftar
b.p. Pendaftar Surat-surat Hakmilik Tanah
Pejabat Pengarah Tanah dan Galian
Kedah

No. 984.

(Seksyen 168)

NOTIS BERKENAAN DENGAN CADANGAN HENDAK MENGELUARKAN
HAKMILIK SAMBUNGAN (ATAU SURATAN YANG DIKELUARKAN YANG
BAHARU SEBAGAI GANTINYA)

(Section 168)

NOTICE OF INTENTION TO ISSUE TITLE IN CONTINUATION
(OR NEW ISSUE DOCUMENT IN LIEU THEREOF)

Pada menjalankan kuasa yang diberikan oleh seksyen 168 Kanun Tanah Negara, notis adalah dengan ini diberi bahawa adalah dicadangkan hendak mengeluarkan hakmilik sambungan bagi tanah yang tersebut dalam Jadual di bawah:

In exercise of the powers conferred by section 168 of the National Land Code, notice is hereby given that it is proposed to issue title in continuation to the land described in the Schedule below:

JADUAL/SCHEDULE

Bandar/Town—Pendang. Daerah/District—Pendang. No. Lot/Lot No.—1834. No. Fail/File No.—PTG.Ked./B/118/2019(IH). Jenis dan Surat Hakmilik/Description and No. of Title—GRN 178707. Keluasan/Area—212 meter persegi/square metres. Sebab-sebab/Reasons—Hilang dalam simpanan/Title has been lost.

Bertarikh 22 September 2019

Dated 22 September 2019

HAJI ISMAIL BIN HAJI ZAINOL
Timbalan Pendaftar
b.p. Pendaftar Surat-surat Hakmilik Tanah
Pejabat Pengarah Tanah dan Galian
Kedah

No. 985.

(Seksyen 168)

NOTIS BERKENAAN DENGAN CADANGAN HENDAK MENGELUARKAN
HAKMILIK SAMBUNGAN (ATAU SURATAN YANG DIKELUARKAN YANG
BAHARU SEBAGAI GANTINYA)

(Section 168)

NOTICE OF INTENTION TO ISSUE TITLE IN CONTINUATION
(OR NEW ISSUE DOCUMENT IN LIEU THEREOF)

Pada menjalankan kuasa yang diberikan oleh seksyen 168 Kanun Tanah Negara, notis adalah dengan ini diberi bahawa adalah dicadangkan hendak mengeluarkan hakmilik sambungan bagi tanah yang tersebut dalam Jadual di bawah:

In exercise of the powers conferred by section 168 of the National Land Code, notice is hereby given that it is proposed to issue title in continuation to the land described in the Schedule below:

JADUAL/SCHEDULE

Bandar/Town—Sungai Petani. Daerah/District—Kuala Muda. No. Lot/Lot No.—17894. No. Fail/File No.—PTG.Ked./B/119/2019(IH). Jenis dan Surat Hakmilik/Description and No. of Title—GRN 86718. Keluasan/Area—121 meter persegi/square metres. Sebab-sebab/Reasons—Hilang dalam simpanan/*Title has been lost.*

Bertarikh 23 September 2019

Dated 23 September 2019

HAJI ISMAIL BIN HAJI ZAINOL
Timbalan Pendaftar
b.p. Pendaftar Surat-surat Hakmilik Tanah
Pejabat Pengarah Tanah dan Galian
Kedah

No. 986.

(Seksyen 168)

NOTIS BERKENAAN DENGAN CADANGAN HENDAK MENGELUARKAN
HAKMILIK SAMBUNGAN (ATAU SURATAN YANG DIKELUARKAN YANG
BAHARU SEBAGAI GANTINYA)

(Section 168)

NOTICE OF INTENTION TO ISSUE TITLE IN CONTINUATION
(OR NEW ISSUE DOCUMENT IN LIEU THEREOF)

Pada menjalankan kuasa yang diberikan oleh seksyen 168 Kanun Tanah Negara, notis adalah dengan ini diberi bahawa adalah dicadangkan hendak mengeluarkan hakmilik sambungan bagi tanah yang tersebut dalam Jadual di bawah:

In exercise of the powers conferred by section 168 of the National Land Code, notice is hereby given that it is proposed to issue title in continuation to the land described in the Schedule below:

JADUAL/SCHEDULE

Bandar/Town—Sungai Petani. Daerah/District—Kuala Muda. No. Lot/Lot No.—43437. No. Fail/File No.—PTG.Ked./B/120/2019(IH). Jenis dan Surat Hakmilik/Description and No. of Title—GRN 123437. Keluasan/Area—102 meter persegi/square metres. Sebab-sebab/Reasons—Hilang dalam simpanan/Title has been lost.

Bertarikh 23 September 2019

Dated 23 September 2019

HAJI ISMAIL BIN HAJI ZAINOL
Timbalan Pendaftar
b.p. Pendaftar Surat-surat Hakmilik Tanah
Pejabat Pengarah Tanah dan Galian
Kedah

No. 987.

(Seksyen 168)

NOTIS BERKENAAN DENGAN CADANGAN HENDAK MENGELUARKAN
HAKMILIK SAMBUNGAN (ATAU SURATAN YANG DIKELUARKAN YANG
BAHARU SEBAGAI GANTINYA)

(Section 168)

NOTICE OF INTENTION TO ISSUE TITLE IN CONTINUATION
(OR NEW ISSUE DOCUMENT IN LIEU THEREOF)

Pada menjalankan kuasa yang diberikan oleh seksyen 168 Kanun Tanah Negara, notis adalah dengan ini diberi bahawa adalah dicadangkan hendak mengeluarkan hakmilik sambungan bagi tanah yang tersebut dalam Jadual di bawah:

In exercise of the powers conferred by section 168 of the National Land Code, notice is hereby given that it is proposed to issue title in continuation to the land described in the Schedule below:

JADUAL/SCHEDULE

Mukim/Mukim—Jitra. Daerah/District—Kubang Pasu. No. Lot/Lot No.—4652. No. Fail/File No.—PTG.Ked./B/121/2019(IH). Jenis dan Surat Hakmilik/Description and No. of Title—GRN 27657. Keluasan/Area—307 meter persegi/square metres. Sebab-sebab/Reasons—Hilang dalam simpanan/Title has been lost.

Bertarikh 25 September 2019

Dated 25 September 2019

HAJI ISMAIL BIN HAJI ZAINOL
Timbalan Pendaftar
b.p. Pendaftar Surat-surat Hakmilik Tanah
Pejabat Pengarah Tanah dan Galian
Kedah

No. 988.

(Seksyen 168)

NOTIS BERKENAAN DENGAN CADANGAN HENDAK MENGELUARKAN
HAKMILIK SAMBUNGAN (ATAU SURATAN YANG DIKELUARKAN YANG
BAHARU SEBAGAI GANTINYA)

(Section 168)

NOTICE OF INTENTION TO ISSUE TITLE IN CONTINUATION
(OR NEW ISSUE DOCUMENT IN LIEU THEREOF)

Pada menjalankan kuasa yang diberikan oleh seksyen 168 Kanun Tanah Negara, notis adalah dengan ini diberi bahawa adalah dicadangkan hendak mengeluarkan hakmilik sambungan bagi tanah yang tersebut dalam Jadual di bawah:

In exercise of the powers conferred by section 168 of the National Land Code, notice is hereby given that it is proposed to issue title in continuation to the land described in the Schedule below:

JADUAL/SCHEDULE

Bandar/Town—Kulim. Daerah/District—Kulim. No. Lot/Lot No.—231. No. Fail/
File No.—PTG.Ked./B/124/2019(IH). Jenis dan Surat Hakmilik/Description and
No. of Title—GRN 107875. Keluasan/Area—262 meter persegi/square metres.
Sebab-sebab/Reasons—Hilang dalam simpanan/Title has been lost.

Bertarikh 30 September 2019

Dated 30 September 2019

[PSU(K) 946-1379 Jld. 224; PTG.Ked./B/124/2019(IH)(3)]

HAJI ISMAIL BIN HAJI ZAINOL

*Timbalan Pendaftar**b.p. Pendaftar Surat-surat Hakmilik Tanah**Pejabat Pengarah Tanah dan Galian**Kedah***No. 989.**

(Seksyen 168)

NOTIS BERKENAAN DENGAN CADANGAN HENDAK MENGELUARKAN
HAKMILIK SAMBUNGAN (ATAU SURATAN YANG DIKELUARKAN YANG
BAHARU SEBAGAI GANTINYA)

(Section 168)

NOTICE OF INTENTION TO ISSUE TITLE IN CONTINUATION
(OR NEW ISSUE DOCUMENT IN LIEU THEREOF)

Pada menjalankan kuasa yang diberikan oleh seksyen 168 Kanun Tanah Negara, notis adalah dengan ini diberi bahawa adalah dicadangkan hendak mengeluarkan hakmilik sambungan bagi tanah yang tersebut dalam Jadual di bawah:

In exercise of the powers conferred by section 168 of the National Land Code, notice is hereby given that it is proposed to issue title in continuation to the land described in the Schedule below:

JADUAL/SCHEDULE

Bandar/Town—Kulim. Daerah/District—Kulim. No. Lot/Lot No.—6232. No. Fail/File No.—PTG.Ked./B/125/2019(IH). Jenis dan Surat Hakmilik/Description and No. of Title—GRN 108118. Keluasan/Area—111 meter persegi/square metres. Sebab-sebab/Reasons—Hilang dalam simpanan/Title has been lost.

Bertarikh 2 Oktober 2019

Dated 2 October 2019

HAJI ISMAIL BIN HAJI ZAINOL
Timbalan Pendaftar
b.p. Pendaftar Surat-surat Hakmilik Tanah
Pejabat Pengarah Tanah dan Galian
Kedah

No. 990.

(Seksyen 168)

NOTIS BERKENAAN DENGAN CADANGAN HENDAK MENGELUARKAN
 HAKMILIK SAMBUNGAN (ATAU SURATAN YANG DIKELUARKAN YANG
 BAHARU SEBAGAI GANTINYA)

(Section 168)

NOTICE OF INTENTION TO ISSUE TITLE IN CONTINUATION
 (OR NEW ISSUE DOCUMENT IN LIEU THEREOF)

Pada menjalankan kuasa yang diberikan oleh seksyen 168 Kanun Tanah Negara, notis adalah dengan ini diberi bahawa adalah dicadangkan hendak mengeluarkan hakmilik sambungan bagi tanah yang tersebut dalam Jadual di bawah:

In exercise of the powers conferred by section 168 of the National Land Code, notice is hereby given that it is proposed to issue title in continuation to the land described in the Schedule below:

JADUAL/SCHEDULE

Bandar/Town—Serdang. Daerah/District—Bandar Baharu. No. Lot/Lot No.—547. No. Fail/File No.—PTG.Ked./B/128/2019(IH). Jenis dan Surat Hakmilik/Description and No. of Title—Geran 191875. Keluasan/Area—115 meter persegi/square metres. Sebab-sebab/Reasons—Hilang dalam simpanan/Title has been lost.

Bertarikh 3 Oktober 2019

Dated 3 October 2019

[PSU(K) 946-1379 Jld. 224; PTG.Ked./B/122/2019(IH)]

HAJI ISMAIL BIN HAJI ZAINOL
Timbalan Pendaftar
b.p. Pendaftar Surat-surat Hakmilik Tanah
Pejabat Pengarah Tanah dan Galian
Kedah

No. 991.

(Seksyen 168)

NOTIS BERKENAAN DENGAN CADANGAN HENDAK MENGELUARKAN
HAKMILIK SAMBUNGAN (ATAU SURATAN YANG DIKELUARKAN YANG
BAHARU SEBAGAI GANTINYA)

(Section 168)

NOTICE OF INTENTION TO ISSUE TITLE IN CONTINUATION
(OR NEW ISSUE DOCUMENT IN LIEU THEREOF)

Pada menjalankan kuasa yang diberikan oleh seksyen 168 Kanun Tanah Negara, notis adalah dengan ini diberi bahawa adalah dicadangkan hendak mengeluarkan hakmilik sambungan bagi tanah yang tersebut dalam Jadual di bawah:

In exercise of the powers conferred by section 168 of the National Land Code, notice is hereby given that it is proposed to issue title in continuation to the land described in the Schedule below:

JADUAL/SCHEDULE

Bandar/Town—Sungai Petani. Daerah/District—Kuala Muda. No. Lot/Lot No.—689. No. Fail/File No.—PTG.Ked./B/129/2019(IH). Jenis dan Surat Hakmilik/Description and No. of Title—Geran 182517. Keluasan/Area—279 meter persegi/square metres. Sebab-sebab/Reasons—Hilang dalam simpanan/Title has been lost.

Bertarikh 3 Oktober 2019

Dated 3 October 2019

[PSU(K) 946-1379 Jld. 224; PTG.Ked./B/129/2019(IH)(3)]

HAJI ISMAIL BIN HAJI ZAINOL

*Timbalan Pendaftar**b.p. Pendaftar Surat-surat Hakmilik Tanah
Pejabat Pengarah Tanah dan Galian
Kedah***No. 992.**

(Seksyen 168)

NOTIS BERKENAAN DENGAN CADANGAN HENDAK MENGELUARKAN
HAKMILIK SAMBUNGAN (ATAU SURATAN YANG DIKELUARKAN YANG
BAHARU SEBAGAI GANTINYA)

(Section 168)

NOTICE OF INTENTION TO ISSUE TITLE IN CONTINUATION
(OR NEW ISSUE DOCUMENT IN LIEU THEREOF)

Pada menjalankan kuasa yang diberikan oleh seksyen 168 Kanun Tanah Negara, notis adalah dengan ini diberi bahawa adalah dicadangkan hendak mengeluarkan hakmilik sambungan bagi tanah yang tersebut dalam Jadual di bawah:

In exercise of the powers conferred by section 168 of the National Land Code, notice is hereby given that it is proposed to issue title in continuation to the land described in the Schedule below:

JADUAL/SCHEDULE

Bandar/Town—Alor Setar. Daerah/District—Kota Setar. No. Lot/Lot No.—242. No. Fail/File No.—PTG.Ked./B/130/2019(IH). Jenis dan Surat Hakmilik/Description and No. of Title—Geran 47900. Keluasan/Area—93 meter persegi/square metres. Sebab-sebab/Reasons—Hilang dalam simpanan/Title has been lost.

Bertarikh 6 Oktober 2019

Dated 6 October 2019

HAJI ISMAIL BIN HAJI ZAINOL
Timbalan Pendaftar
b.p. Pendaftar Surat-surat Hakmilik Tanah
Pejabat Pengarah Tanah dan Galian
Kedah

No. 993.

(Seksyen 168)

NOTIS BERKENAAN DENGAN CADANGAN HENDAK MENGELUARKAN
HAKMILIK SAMBUNGAN (ATAU SURATAN YANG DIKELUARKAN YANG
BAHARU SEBAGAI GANTINYA)

(Section 168)

NOTICE OF INTENTION TO ISSUE TITLE IN CONTINUATION
(OR NEW ISSUE DOCUMENT IN LIEU THEREOF)

Pada menjalankan kuasa yang diberikan oleh seksyen 168 Kanun Tanah Negara, notis adalah dengan ini diberi bahawa adalah dicadangkan hendak mengeluarkan hakmilik sambungan bagi tanah yang tersebut dalam Jadual di bawah:

In exercise of the powers conferred by section 168 of the National Land Code, notice is hereby given that it is proposed to issue title in continuation to the land described in the Schedule below:

JADUAL/SCHEDULE

Bandar/Town—Kulim. Daerah/District—Kulim. No. Lot/Lot No.—6812. No. Fail/File No.—PTG.Ked./B/132/2019(IH). Jenis dan Surat Hakmilik/Description and No. of Title—Geran 164874. Keluasan/Area—243 meter persegi/square metres. Sebab-sebab/Reasons—Hilang dalam simpanan/Title has been lost.

Bertarikh 15 Oktober 2019

Dated 15 October 2019

HAJI ISMAIL BIN HAJI ZAINOL
Timbalan Pendaftar
b.p. Pendaftar Surat-surat Hakmilik Tanah
Pejabat Pengarah Tanah dan Galian
Kedah

No. 994.

(Seksyen 168)

NOTIS BERKENAAN DENGAN CADANGAN HENDAK MENGELUARKAN
HAKMILIK SAMBUNGAN (ATAU SURATAN YANG DIKELUARKAN YANG
BAHARU SEBAGAI GANTINYA)

(Section 168)

NOTICE OF INTENTION TO ISSUE TITLE IN CONTINUATION
(OR NEW ISSUE DOCUMENT IN LIEU THEREOF)

Pada menjalankan kuasa yang diberikan oleh seksyen 168 Kanun Tanah Negara, notis adalah dengan ini diberi bahawa adalah dicadangkan hendak mengeluarkan hakmilik sambungan bagi tanah yang tersebut dalam Jadual di bawah:

In exercise of the powers conferred by section 168 of the National Land Code, notice is hereby given that it is proposed to issue title in continuation to the land described in the Schedule below:

JADUAL/SCHEDULE

Bandar/Town—Sungai Petani. Daerah/District—Kuala Muda. No. Lot/Lot No.—11287. No. Fail/File No.—PTG.Ked./B/136/2019(IH). Jenis dan Surat Hakmilik/Description and No. of Title—Geran 58561. Keluasan/Area—111 meter persegi/square metres. Sebab-sebab/Reasons—Hilang dalam simpanan/*Title has been lost.*

Bertarikh 16 Oktober 2019

Dated 16 October 2019

HAJI ISMAIL BIN HAJI ZAINOL
Timbalan Pendaftar
b.p. Pendaftar Surat-surat Hakmilik Tanah
Pejabat Pengarah Tanah dan Galian
Kedah

No. 995.

(Seksyen 168)

NOTIS BERKENAAN DENGAN CADANGAN HENDAK MENGELUARKAN
HAKMILIK SAMBUNGAN (ATAU SURATAN YANG DIKELUARKAN YANG
BAHARU SEBAGAI GANTINYA)

(Section 168)

NOTICE OF INTENTION TO ISSUE TITLE IN CONTINUATION
(OR NEW ISSUE DOCUMENT IN LIEU THEREOF)

Pada menjalankan kuasa yang diberikan oleh seksyen 168 Kanun Tanah Negara, notis adalah dengan ini diberi bahawa adalah dicadangkan hendak mengeluarkan hakmilik sambungan bagi tanah yang tersebut dalam Jadual di bawah:

In exercise of the powers conferred by section 168 of the National Land Code, notice is hereby given that it is proposed to issue title in continuation to the land described in the Schedule below:

JADUAL/SCHEDULE

Mukim/*Mukim*—Jitra. Daerah/*District*—Kubang Pasu. No. Lot/*Lot No.*—1. No. Fail/*File No.*—PTG.Ked./B/135/2019(IH). Jenis dan Surat Hakmilik/*Description and No. of Title*—Geran 127726. Keluasan/*Area*—158.1209 meter persegi/*square metres*. Sebab-sebab/*Reasons*—Hilang dalam simpanan/*Title has been lost*.

Bertarikh 16 Oktober 2019

Dated 16 October 2019

HAJI ISMAIL BIN HAJI ZAINOL
Timbalan Pendaftar
b.p. Pendaftar Surat-surat Hakmilik Tanah
Pejabat Pengarah Tanah dan Galian
Kedah

No. 996.

(Seksyen 168)

NOTIS BERKENAAN DENGAN CADANGAN HENDAK MENGELUARKAN
HAKMILIK SAMBUNGAN (ATAU SURATAN YANG DIKELUARKAN YANG
BAHARU SEBAGAI GANTINYA)

(Section 168)

NOTICE OF INTENTION TO ISSUE TITLE IN CONTINUATION
(OR NEW ISSUE DOCUMENT IN LIEU THEREOF)

Pada menjalankan kuasa yang diberikan oleh seksyen 168 Kanun Tanah Negara, notis adalah dengan ini diberi bahawa adalah dicadangkan hendak mengeluarkan hakmilik sambungan bagi tanah yang tersebut dalam Jadual di bawah:

In exercise of the powers conferred by section 168 of the National Land Code, notice is hereby given that it is proposed to issue title in continuation to the land described in the Schedule below:

JADUAL/SCHEDULE

Bandar/*Town*—Sungai Petani. Daerah/*District*—Kuala Muda. No. Lot/*Lot No.*—25542. No. Fail/*File No.*—PTG.Ked./B/133/2019(IH). Jenis dan Surat Hakmilik/*Description and No. of Title*—Geran 207007. Keluasan/*Area*—115 meter persegi/*square metres*. Sebab-sebab/*Reasons*—Hilang dalam simpanan/*Title has been lost*.

Bertarikh 16 Oktober 2019

Dated 16 October 2019

HAJI ISMAIL BIN HAJI ZAINOL
Timbalan Pendaftar
b.p. Pendaftar Surat-surat Hakmilik Tanah
Pejabat Pengarah Tanah dan Galian
Kedah

No. 997.

(Seksyen 168)

NOTIS BERKENAAN DENGAN CADANGAN HENDAK MENGELUARKAN
HAKMILIK SAMBUNGAN (ATAU SURATAN YANG DIKELUARKAN YANG
BAHARU SEBAGAI GANTINYA)

(Section 168)

NOTICE OF INTENTION TO ISSUE TITLE IN CONTINUATION
(OR NEW ISSUE DOCUMENT IN LIEU THEREOF)

Pada menjalankan kuasa yang diberikan oleh seksyen 168 Kanun Tanah Negara, notis adalah dengan ini diberi bahawa adalah dicadangkan hendak mengeluarkan hakmilik sambungan bagi tanah yang tersebut dalam Jadual di bawah:

In exercise of the powers conferred by section 168 of the National Land Code, notice is hereby given that it is proposed to issue title in continuation to the land described in the Schedule below:

JADUAL/SCHEDULE

Bandar/Town—Alor Setar. Daerah/District—Kota Setar. No. Lot/Lot No.—407.
No. Fail/File No.—PTG.Ked./B/134/2019(IH). Jenis dan Surat Hakmilik/
Description and No. of Title—Geran 47765. Keluasan/Area—102 meter persegi/
square metres. Sebab-sebab/*Reasons*—Hilang dalam simpanan/*Title has been lost*.

Bertarikh 16 Oktober 2019

Dated 16 October 2019

HAJI ISMAIL BIN HAJI ZAINOL
Timbalan Pendaftar
b.p. Pendaftar Surat-surat Hakmilik Tanah
Pejabat Pengarah Tanah dan Galian
Kedah

No. 998.

(Seksyen 168)

NOTIS BERKENAAN DENGAN CADANGAN HENDAK MENGELUARKAN
HAKMILIK SAMBUNGAN (ATAU SURATAN YANG DIKELUARKAN YANG
BAHARU SEBAGAI GANTINYA)

(Section 168)

NOTICE OF INTENTION TO ISSUE TITLE IN CONTINUATION
(OR NEW ISSUE DOCUMENT IN LIEU THEREOF)

Pada menjalankan kuasa yang diberikan oleh seksyen 168 Kanun Tanah Negara, notis adalah dengan ini diberi bahawa adalah dicadangkan hendak menggantikan surat hakmilik yang dikeluarkan bagi tanah yang tersebut dalam Jadual di bawah:

In exercise of the powers conferred by section 168 of the National Land Code, notice is hereby given that it is proposed to replace the issue document of title to the land described in the Schedule below:

JADUAL/SCHEDULE

Mukim/*Mukim*—Bandar Alor Setar. No. Lot/*Lot No.*—1668. No. Fail/*File No.*—PTKS/B/126/2019 I.H. Jenis dan Surat Hakmilik/*Description and No. of Title*—P.M. 1890. Keluasan/*Area*—305.4654 meter persegi/*square metres*. Sebab-sebab/*Reasons*—Dokumen hakmilik keluaran telah hilang/*The issue document of title has lost.*

Bertarikh 15 Oktober 2019

Dated 15 October 2019

[PSU(K) 946-1379 Jld. 223; PTKS/B/126/2019 IH(2)]

OMMULKHAIR BINTI AHMAD
Penolong Pentadbir Tanah
b.p. Pentadbir Tanah Kota Setar
Kedah/
Assistant Land Administrator
for Land Administrator Kota Setar
Kedah

No. 999.

(Seksyen 168)

NOTIS BERKENAAN DENGAN CADANGAN HENDAK MENGELUARKAN
HAKMILIK SAMBUNGAN (ATAU SURATAN YANG DIKELUARKAN YANG
BAHARU SEBAGAI GANTINYA)

(Section 168)

NOTICE OF INTENTION TO ISSUE TITLE IN CONTINUATION
(OR NEW ISSUE DOCUMENT IN LIEU THEREOF)

Pada menjalankan kuasa yang diberikan oleh seksyen 168 Kanun Tanah Negara, notis adalah dengan ini diberi bahawa adalah dicadangkan hendak menggantikan suratan hakmilik yang dikeluarkan bagi tanah yang tersebut dalam Jadual di bawah:

In exercise of the powers conferred by section 168 of the National Land Code, notice is hereby given that it is proposed to replace the issue document of title to the land described in the Schedule below:

JADUAL/SCHEDULE

Mukim/Mukim—Gunong. No. Lot/Lot No.—1267. No. Fail/File No.—PTKS/B/127/2019 I.H. Jenis dan Surat Hakmilik/Description and No. of Title—G.M. 445. Keluasan/Area—0.6801 hektar/hectares. Sebab-sebab/Reasons—Dokumen hakmilik keluaran telah hilang/The issue document of title has lost.

Bertarikh 22 Oktober 2019

Dated 22 October 2019

[PSU(K) 946-1379 Jld. 223; PTKS/B/127/2019 IH(2)]

OMMULKHAIR BINTI AHMAD
Penolong Pentadbir Tanah
b.p. Pentadbir Tanah Kota Setar
Kedah/
Assistant Land Administrator
for Land Administrator Kota Setar
Kedah

No. 1000.

(Seksyen 168)

NOTIS BERKENAAN DENGAN CADANGAN HENDAK MENGELUARKAN
HAKMILIK SAMBUNGAN (ATAU SURATAN YANG DIKELUARKAN YANG
BAHARU SEBAGAI GANTINYA)

(Section 168)

NOTICE OF INTENTION TO ISSUE TITLE IN CONTINUATION
(OR NEW ISSUE DOCUMENT IN LIEU THEREOF)

Pada menjalankan kuasa yang diberikan oleh seksyen 168 Kanun Tanah Negara, notis adalah dengan ini diberi bahawa adalah dicadangkan hendak menggantikan surat hakmilik yang dikeluarkan bagi tanah yang tersebut dalam Jadual di bawah:

In exercise of the powers conferred by section 168 of the National Land Code, notice is hereby given that it is proposed to replace the issue document of title to the land described in the Schedule below:

JADUAL/SCHEDULE

Mukim/Mukim—Bandar Alor Setar. No. Lot/Lot No.—10316. No. Fail/File No.—PTKS/B/134/2019 I.H. Jenis dan Surat Hakmilik/Description and No. of Title—G.M. 19244. Keluasan/Area—102 meter persegi/square metres. Sebab-sebab/Reasons—Dokumen hakmilik keluaran telah hilang/The issue document of title has lost.

Bertarikh 22 Oktober 2019

Dated 22 October 2019

[PSU(K) 946-1379 Jld. 223; PTKS/B/134/2019 IH(2)]

OMMULKHAIR BINTI AHMAD
Penolong Pentadbir Tanah
b.p. Pentadbir Tanah Kota Setar
Kedah/
Assistant Land Administrator
for Land Administrator Kota Setar
Kedah

No. 1001.

(Seksyen 168)

NOTIS BERKENAAN DENGAN CADANGAN HENDAK MENGELUARKAN
HAKMILIK SAMBUNGAN (ATAU SURATAN YANG DIKELUARKAN YANG
BAHARU SEBAGAI GANTINYA)

(Section 168)

NOTICE OF INTENTION TO ISSUE TITLE IN CONTINUATION
(OR NEW ISSUE DOCUMENT IN LIEU THEREOF)

Pada menjalankan kuasa yang diberikan oleh seksyen 168 Kanun Tanah Negara, notis adalah dengan ini diberi bahawa adalah dicadangkan hendak menggantikan suratan hakmilik yang dikeluarkan bagi tanah-tanah yang tersebut dalam Jadual di bawah ini kerana sebab-sebab yang berikut:

Dokumen hakmilik keluaran telah hilang.

In exercise of the powers conferred by section 168 of the National Land Code, notice is hereby given that it is proposed to replace the issue document of title to the lands described in the Schedule below for the following reasons:

The issue document of title has lost.

JADUAL/SCHEDULE

Mukim	No. Lot/Bahagian dan No. Fail	Keluasan/Jenis dan No. Surat Hakmilik		
<i>Mukim</i>	<i>Lot No./Share and File No.</i>	<i>Areal/Description and No. of Title</i>	Hektar/ <i>Hectares</i>	G.M.
Bandar Langgar	110 PTKS/B/128/2019 I.H	1.9904	398	
Tajar	2426 PTKS/B/128/2019 I.H	0.6682	1463	
Tajar	2425 PTKS/B/128/2019 I.H	0.3339	1462	
Pekan Langgar	1510 PTKS/B/128/2019 I.H	0.8485	29	

Bertarikh 22 Oktober 2019

Dated 22 October 2019

[PSU(K) 946-1379 Jld. 223; PTKS/B/128/2019 IH(2)]

OMMULKHAIR BINTI AHMAD
*Penolong Pentadbir Tanah
b.p. Pentadbir Tanah Kota Setar
Kedah/
Assistant Land Administrator
for Land Administrator Kota Setar
Kedah*

No. 1002.

(Seksyen 168)

NOTIS BERKENAAN DENGAN CADANGAN HENDAK MENGELUARKAN
HAKMILIK SAMBUNGAN (ATAU SURATAN YANG DIKELUARKAN YANG
BAHARU SEBAGAI GANTINYA)

(Section 168)

NOTICE OF INTENTION TO ISSUE TITLE IN CONTINUATION
(OR NEW ISSUE DOCUMENT IN LIEU THEREOF)

Pada menjalankan kuasa yang diberikan oleh seksyen 168 Kanun Tanah Negara, notis adalah dengan ini diberi bahawa adalah dicadangkan hendak menggantikan surat hakmilik yang dikeluarkan bagi tanah-tanah yang tersebut dalam Jadual di bawah ini kerana sebab-sebab yang berikut:

Dokumen hakmilik keluaran telah hilang.

In exercise of the powers conferred by section 168 of the National Land Code, notice is hereby given that it is proposed to replace the issue document of title to the lands described in the Schedule below for the following reasons:

The issue document of title has lost.

JADUAL/SCHEDULE

Mukim	No. Lot/Bahagian dan No. Fail	Keluasan/Jenis dan No. Surat Hakmilik		
<i>Mukim</i>	<i>Lot No./Share and File No.</i>	<i>Areal/Description and No. of Title</i>	<i>Hektar/ Hectares</i>	<i>G.M.</i>
Bandar Alor Setar	330 PTKS/B/129/2019 I.H	1.4256	3354	
Derga	1431 PTKS/B/129/2019 I.H	0.286	2312	
Derga	1817 PTKS/B/129/2019 I.H	0.3008	5513	

Bertarikh 22 Oktober 2019

Dated 22 October 2019

[PSU(K) 946-1379 Jld. 223; PTKS/B/129/2019 IH(2)]

OMMULKHAIR BINTI AHMAD
*Penolong Pentadbir Tanah
b.p. Pentadbir Tanah Kota Setar
Kedah/
Assistant Land Administrator
for Land Administrator Kota Setar
Kedah*

No. 1003.

(Seksyen 168)

NOTIS BERKENAAN DENGAN CADANGAN HENDAK MENGELUARKAN
HAKMILIK SAMBUNGAN (ATAU SURATAN YANG DIKELUARKAN YANG
BAHARU SEBAGAI GANTINYA)

(Section 168)

NOTICE OF INTENTION TO ISSUE TITLE IN CONTINUATION
(OR NEW ISSUE DOCUMENT IN LIEU THEREOF)

Pada menjalankan kuasa yang diberikan oleh seksyen 168 Kanun Tanah Negara, notis adalah dengan ini diberi bahawa adalah dicadangkan hendak menggantikan surat hakmilik yang dikeluarkan bagi tanah yang tersebut dalam Jadual di bawah:

In exercise of the powers conferred by section 168 of the National Land Code, notice is hereby given that it is proposed to replace the issue document of title to the land described in the Schedule below:

JADUAL/SCHEDULE

Mukim/*Mukim*—Bandar Kuala Kedah. No. Lot/*Lot No.*—252. No. Fail/*File No.*—PTKS/B/130/2019 I.H. Jenis dan Surat Hakmilik/*Description and No. of Title*—G.M. 1090. Keluasan/*Area*—345.2275 meter persegi/*square metres*. Sebab-sebab/*Reasons*—Dokumen hakmilik keluaran telah hilang/*The issue document of title has lost.*

Bertarikh 22 Oktober 2019

Dated 22 October 2019

[PSU(K) 946-1379 Jld. 223; PTKS/B/130/2019 IH(2)]

OMMULKHAIR BINTI AHMAD
Penolong Pentadbir Tanah
b.p. Pentadbir Tanah Kota Setar
Kedah/
Assistant Land Administrator
for Land Administrator Kota Setar
Kedah

No. 1004.

(Seksyen 168)

NOTIS BERKENAAN DENGAN CADANGAN HENDAK MENGELUARKAN
HAKMILIK SAMBUNGAN (ATAU SURATAN YANG DIKELUARKAN YANG
BAHARU SEBAGAI GANTINYA)

(Section 168)

NOTICE OF INTENTION TO ISSUE TITLE IN CONTINUATION
(OR NEW ISSUE DOCUMENT IN LIEU THEREOF)

Pada menjalankan kuasa yang diberikan oleh seksyen 168 Kanun Tanah Negara, notis adalah dengan ini diberi bahawa adalah dicadangkan hendak menggantikan surat hakmilik yang dikeluarkan bagi tanah yang tersebut dalam Jadual di bawah:

In exercise of the powers conferred by section 168 of the National Land Code, notice is hereby given that it is proposed to replace the issue document of title to the land described in the Schedule below:

JADUAL/SCHEDULE

Mukim/*Mukim*—Anak Bukit. No. Lot/*Lot No.*—508. No. Fail/*File No.*—PTKS/B/131/2019 I.H. Jenis dan Surat Hakmilik/*Description and No. of Title*—G.M. 2227. Keluasan/*Area*—2.4675 hektar/*hectares*. Sebab-sebab/*Reasons*—Dokumen hakmilik keluaran telah hilang/*The issue document of title has lost*.

Bertarikh 22 Oktober 2019

Dated 22 October 2019

[PSU(K) 946-1379 Jld. 223; PTKS/B/131/2019 IH(2)]

OMMULKHAIR BINTI AHMAD
Penolong Pentadbir Tanah
b.p. Pentadbir Tanah Kota Setar
Kedah/
Assistant Land Administrator
for Land Administrator Kota Setar
Kedah

No. 1005.

(Seksyen 168)

NOTIS BERKENAAN DENGAN CADANGAN HENDAK MENGELUARKAN
HAKMILIK SAMBUNGAN (ATAU SURATAN YANG DIKELUARKAN YANG
BAHARU SEBAGAI GANTINYA)

(Section 168)

NOTICE OF INTENTION TO ISSUE TITLE IN CONTINUATION
(OR NEW ISSUE DOCUMENT IN LIEU THEREOF)

Pada menjalankan kuasa yang diberikan oleh seksyen 168 Kanun Tanah Negara, notis adalah dengan ini diberi bahawa adalah dicadangkan hendak menggantikan suratan hakmilik yang dikeluarkan bagi tanah yang tersebut dalam Jadual di bawah:

In exercise of the powers conferred by section 168 of the National Land Code, notice is hereby given that it is proposed to replace the issue document of title to the land described in the Schedule below:

JADUAL/SCHEDULE

Mukim/*Mukim*—Bandar Alor Setar. No. Lot/*Lot No.*—868. No. Fail/*File No.*—PTKS/B/137/2019 I.H. Jenis dan Surat Hakmilik/*Description and No. of Title*—G.M. 10584. Keluasan/*Area*—1.7289 hektar/*hectares*. Sebab-sebab/*Reasons*—Dokumen hakmilik keluaran telah hilang/*The issue document of title has lost*.

Bertarikh 29 Oktober 2019

Dated 29 October 2019

[PSU(K) 946-1379 Jld. 223(32)]

OMMULKHAIR BINTI AHMAD
Penolong Pentadbir Tanah
b.p. Pentadbir Tanah Kota Setar
Kedah/
Assistant Land Administrator
for Land Administrator Kota Setar
Kedah

No. 1006.

(Seksyen 168)

NOTIS BERKENAAN DENGAN CADANGAN HENDAK MENGELUARKAN
HAKMILIK SAMBUNGAN (ATAU SURATAN YANG DIKELUARKAN YANG
BAHARU SEBAGAI GANTINYA)

(Section 168)

NOTICE OF INTENTION TO ISSUE TITLE IN CONTINUATION
(OR NEW ISSUE DOCUMENT IN LIEU THEREOF)

Pada menjalankan kuasa yang diberikan oleh seksyen 168 Kanun Tanah Negara, notis adalah dengan ini diberi bahawa adalah dicadangkan hendak menggantikan suratan hakmilik yang dikeluarkan bagi tanah yang tersebut dalam Jadual di bawah:

In exercise of the powers conferred by section 168 of the National Land Code, notice is hereby given that it is proposed to replace the issue document of title to the land described in the Schedule below:

JADUAL/SCHEDULE

Mukim/*Mukim*—Bandar Anak Bukit. No. Lot/*Lot No.*—61. No. Fail/*File No.*—PTKS/B/139/2019 I.H. Jenis dan Surat Hakmilik/*Description and No. of Title*—G.M. 652. Keluasan/*Area*—0.6867 hektar/*hectares*. Sebab-sebab/*Reasons*—Dokumen hakmilik keluaran telah hilang/*The issue document of title has lost*.

Bertarikh 29 Oktober 2019

Dated 29 October 2019

[PSU(K) 946-1379 Jld. 223(34)]

OMMULKHAIR BINTI AHMAD
Penolong Pentadbir Tanah
b.p. Pentadbir Tanah Kota Setar
Kedah/
Assistant Land Administrator
for Land Administrator Kota Setar
Kedah

No. 1007.

(Seksyen 168)

NOTIS BERKENAAN DENGAN CADANGAN HENDAK MENGELUARKAN
HAKMILIK SAMBUNGAN (ATAU SURATAN YANG DIKELUARKAN YANG
BAHARU SEBAGAI GANTINYA)

(Section 168)

NOTICE OF INTENTION TO ISSUE TITLE IN CONTINUATION
(OR NEW ISSUE DOCUMENT IN LIEU THEREOF)

Pada menjalankan kuasa yang diberikan oleh seksyen 168 Kanun Tanah Negara, notis adalah dengan ini diberi bahawa adalah dicadangkan hendak menggantikan surat hakmilik yang dikeluarkan bagi tanah yang tersebut dalam Jadual di bawah:

In exercise of the powers conferred by section 168 of the National Land Code, notice is hereby given that it is proposed to replace the issue document of title to the land described in the Schedule below:

JADUAL/SCHEDULE

Mukim/*Mukim*—Bandar Alor Setar. No. Lot/*Lot No.*—1747. No. Fail/*File No.*—PTKS/B/138/2019 I.H. Jenis dan Surat Hakmilik/*Description and No. of Title*—G.M. 155. Keluasan/*Area*—0.0225 hektar/*hectares*. Sebab-sebab/*Reasons*—Dokumen hakmilik keluaran telah hilang/*The issue document of title has lost*.

Bertarikh 29 Oktober 2019

Dated 29 October 2019

OMMULKHAIR BINTI AHMAD
Penolong Pentadbir Tanah
b.p. Pentadbir Tanah Kota Setar
Kedah/
Assistant Land Administrator
for Land Administrator Kota Setar
Kedah

No. 1008.

(Seksyen 168)

NOTIS BERKENAAN DENGAN CADANGAN HENDAK MENGELUARKAN
HAKMILIK SAMBUNGAN (ATAU SURATAN YANG DIKELUARKAN YANG
BAHARU SEBAGAI GANTINYA)

(Section 168)

NOTICE OF INTENTION TO ISSUE TITLE IN CONTINUATION
(OR NEW ISSUE DOCUMENT IN LIEU THEREOF)

Pada menjalankan kuasa yang diberikan oleh seksyen 168 Kanun Tanah Negara, notis adalah dengan ini diberi bahawa adalah dicadangkan hendak menggantikan surat hakmilik yang dikeluarkan bagi tanah yang tersebut dalam Jadual di bawah:

In exercise of the powers conferred by section 168 of the National Land Code, notice is hereby given that it is proposed to replace the issue document of title to the land described in the Schedule below:

JADUAL/SCHEDULE

Mukim/*Mukim*—Bandar Kuala Kedah. No. Lot/*Lot No.*—201. No. Fail/*File No.*—PTKS/B/140/2019 I.H. Jenis dan Surat Hakmilik/*Description and No. of Title*—G.M. 1022. Keluasan/*Area*—239.3411 meter persegi/*square metres*. Sebab-sebab/*Reasons*—Dokumen hakmilik keluaran telah hilang/*The issue document of title has lost.*

Bertarikh 11 November 2019

Dated 11 November 2019

OMMULKHAIR BINTI AHMAD
Penolong Pentadbir Tanah
b.p. Pentadbir Tanah Kota Setar
Kedah/
Assistant Land Administrator
for Land Administrator Kota Setar
Kedah

No. 1009.

(Seksyen 168)

NOTIS BERKENAAN DENGAN CADANGAN HENDAK MENGELUARKAN
HAKMILIK SAMBUNGAN (ATAU SURATAN YANG DIKELUARKAN YANG
BAHARU SEBAGAI GANTINYA)

(Section 168)

NOTICE OF INTENTION TO ISSUE TITLE IN CONTINUATION
(OR NEW ISSUE DOCUMENT IN LIEU THEREOF)

Pada menjalankan kuasa yang diberikan oleh seksyen 168 Kanun Tanah Negara, notis adalah dengan ini diberi bahawa adalah dicadangkan hendak menggantikan surat hakmilik yang dikeluarkan bagi tanah yang tersebut dalam Jadual di bawah:

In exercise of the powers conferred by section 168 of the National Land Code, notice is hereby given that it is proposed to replace the issue document of title to the land described in the Schedule below:

JADUAL/SCHEDULE

Mukim/*Mukim*—Bandar Alor Setar. No. Lot/*Lot No.*—10194. No. Fail/*File No.*—PTKS/B/144/2019 I.H. Jenis dan Surat Hakmilik/*Description and No. of Title*—G.M. 19189. Keluasan/*Area*—111 meter persegi/*square metres*. Sebab-sebab/*Reasons*—Dokumen hakmilik keluaran telah hilang/*The issue document of title has lost.*

Bertarikh 11 November 2019

Dated 11 November 2019

OMMULKHAIR BINTI AHMAD
Penolong Pentadbir Tanah
b.p. Pentadbir Tanah Kota Setar
Kedah/
Assistant Land Administrator
for Land Administrator Kota Setar
Kedah

No. 1010.

(Seksyen 168)

NOTIS BERKENAAN DENGAN CADANGAN HENDAK MENGELUARKAN
HAKMILIK SAMBUNGAN (ATAU SURATAN YANG DIKELUARKAN YANG
BAHARU SEBAGAI GANTINYA)

(Section 168)

NOTICE OF INTENTION TO ISSUE TITLE IN CONTINUATION
(OR NEW ISSUE DOCUMENT IN LIEU THEREOF)

Pada menjalankan kuasa yang diberikan oleh seksyen 168 Kanun Tanah Negara, notis adalah dengan ini diberi bahawa adalah dicadangkan hendak menggantikan suratan hakmilik yang dikeluarkan bagi tanah-tanah yang tersebut dalam Jadual di bawah ini kerana sebab-sebab yang berikut:

Dokumen hakmilik keluaran telah hilang.

In exercise of the powers conferred by section 168 of the National Land Code, notice is hereby given that it is proposed to replace the issue document of title to the lands described in the Schedule below for the following reasons:

The issue document of title has lost.

JADUAL/SCHEDULE

Mukim	No. Lot/Bahagian dan No. Fail	Keluasan/Jenis dan No. Surat Hakmilik	Hektar/ Hectares	G.M.
<i>Mukim</i>	<i>Lot No./Share and File No.</i>	<i>Area/Description and No. of Title</i>		
Bandar Alor Setar	4337 PTKS/B/143/2019 I.H	2.1887	10659	
Bandar Alor Setar	4338 PTKS/B/143/2019 I.H	0.0395	10661	
Bandar Alor Setar	5399 PTKS/B/143/2019 I.H	0.436	12413	
Bandar Alor Setar	127 PTKS/B/143/2019 I.H	0.0078	15915	

Bertarikh 11 November 2019

Dated 11 November 2019

OMMULKHAIR BINTI AHMAD
*Penolong Pentadbir Tanah
b.p. Pentadbir Tanah Kota Setar
Kedah/
Assistant Land Administrator
for Land Administrator Kota Setar
Kedah*

No. 1011.

(Seksyen 168)

NOTIS BERKENAAN DENGAN CADANGAN HENDAK MENGELUARKAN
HAKMILIK SAMBUNGAN (ATAU SURATAN YANG DIKELUARKAN YANG
BAHARU SEBAGAI GANTINYA)

(Section 168)

NOTICE OF INTENTION TO ISSUE TITLE IN CONTINUATION
(OR NEW ISSUE DOCUMENT IN LIEU THEREOF)

Pada menjalankan kuasa yang diberikan oleh seksyen 168 Kanun Tanah Negara, notis adalah dengan ini diberi bahawa adalah dicadangkan hendak menggantikan surat hakmilik yang dikeluarkan bagi tanah yang tersebut dalam Jadual di bawah:

In exercise of the powers conferred by section 168 of the National Land Code, notice is hereby given that it is proposed to replace the issue document of title to the land described in the Schedule below:

JADUAL/SCHEDULE

Mukim/*Mukim*—Lepai. No. Lot/*Lot No.*—521. No. Fail/*File No.*—PTKS/B/141/2019 I.H. Jenis dan Surat Hakmilik/*Description and No. of Title*—G.M. 314. Keluasan/*Area*—0.6246 hektar/*hectares*. Sebab-sebab/*Reasons*—Dokumen hakmilik keluaran telah hilang/*The issue document of title has lost.*

Bertarikh 11 November 2019

Dated 11 November 2019

OMMULKHAIR BINTI AHMAD
Penolong Pentadbir Tanah
b.p. Pentadbir Tanah Kota Setar
Kedah/
Assistant Land Administrator
for Land Administrator Kota Setar
Kedah

No. 1012.

(Seksyen 168)

NOTIS BERKENAAN DENGAN CADANGAN HENDAK MENGELUARKAN
HAKMILIK SAMBUNGAN (ATAU SURATAN YANG DIKELUARKAN YANG
BAHARU SEBAGAI GANTINYA)

(Section 168)

NOTICE OF INTENTION TO ISSUE TITLE IN CONTINUATION
(OR NEW ISSUE DOCUMENT IN LIEU THEREOF)

Pada menjalankan kuasa yang diberikan oleh seksyen 168 Kanun Tanah Negara, notis adalah dengan ini diberi bahawa adalah dicadangkan hendak menggantikan surat hakmilik yang dikeluarkan bagi tanah yang tersebut dalam Jadual di bawah:

In exercise of the powers conferred by section 168 of the National Land Code, notice is hereby given that it is proposed to replace the issue document of title to the land described in the Schedule below:

JADUAL/SCHEDULE

Mukim/*Mukim*—Bandar Alor Setar. No. Lot/*Lot No.*—6026. No. Fail/*File No.*—PTKS/B/136/2019 I.H. Jenis dan Surat Hakmilik/*Description and No. of Title*—G.M. 21081. Keluasan/*Area*—130 meter persegi/*square metres*. Sebab-sebab/*Reasons*—Dokumen hakmilik keluaran telah hilang/*The issue document of title has lost*.

Bertarikh 11 November 2019

Dated 11 November 2019

OMMULKHAIR BINTI AHMAD
Penolong Pentadbir Tanah
b.p. Pentadbir Tanah Kota Setar
Kedah
Assistant Land Administrator
for Land Administrator Kota Setar
Kedah

No. 1013.

(Seksyen 168)

NOTIS BERKENAAN DENGAN CADANGAN HENDAK MENGELUARKAN
HAKMILIK SAMBUNGAN (ATAU SURATAN YANG DIKELUARKAN YANG
BAHARU SEBAGAI GANTINYA)

(Section 168)

NOTICE OF INTENTION TO ISSUE TITLE IN CONTINUATION
(OR NEW ISSUE DOCUMENT IN LIEU THEREOF)

Pada menjalankan kuasa yang diberikan oleh seksyen 168 Kanun Tanah Negara, notis adalah dengan ini diberi bahawa adalah dicadangkan hendak mengeluarkan surat hakmilik sambungan bagi tanah yang tersebut dalam Jadual di bawah:

In exercise of the powers conferred by section 168 of the National Land Code, notice is hereby given that it is proposed to issue title in continuation to the land described in the Schedule below:

JADUAL/SCHEDULE

Mukim/*Mukim*—Tunjang. No. Lot/*Lot No.*—414. No. Fail/*File No.*—I/H 120/2019. Jenis dan Surat Hakmilik/*Description and No. of Title*—G.M. 2446. Keluasan/*Area*—2.2027 hektar/*hectares*. Sebab-sebab/*Reasons*—Hilang/*Lost*.

Bertarikh 22 Oktober 2019

Dated 22 October 2019

[PSU(K) 946-1379 Jld. 224; PTKP/IH/120/2019(02)]

FARAH NABILAH BINTI MOHAMMAD ANUAR
Penolong Pentadbir Tanah (Pendaftaran)
b.p. Pentadbir Tanah Kubang Pasu
Kedah

No. 1014.

(Seksyen 168)

NOTIS BERKENAAN DENGAN CADANGAN HENDAK MENGELUARKAN
HAKMILIK SAMBUNGAN (ATAU SURATAN YANG DIKELUARKAN YANG
BAHARU SEBAGAI GANTINYA)

(Section 168)

NOTICE OF INTENTION TO ISSUE TITLE IN CONTINUATION
(OR NEW ISSUE DOCUMENT IN LIEU THEREOF)

Pada menjalankan kuasa yang diberikan oleh seksyen 168 Kanun Tanah Negara, notis adalah dengan ini diberi bahawa adalah dicadangkan hendak mengeluarkan surat hakmilik sambungan bagi tanah yang tersebut dalam Jadual di bawah:

In exercise of the powers conferred by section 168 of the National Land Code, notice is hereby given that it is proposed to issue title in continuation to the land described in the Schedule below:

JADUAL/SCHEDULE

Mukim/*Mukim*—Kepelu. No. Lot/*Lot No.*—390. No. Fail/*File No.*—I/H 117/2019. Jenis dan Surat Hakmilik/*Description and No. of Title*—G.M. 3034. Keluasan/*Area*—1.0653 hektar/*hectares*. Sebab-sebab/*Reasons*—Hilang/*Lost*.

Bertarikh 22 Oktober 2019

Dated 22 October 2019

[PSU(K) 946-1379 Jld. 223; PTKP/IH/117/2019(02)

FARAH NABILAH BINTI MOHAMMAD ANUAR
Penolong Pentadbir Tanah (Pendaftaran)
b.p. Pentadbir Tanah Kubang Pasu
Kedah

No. 1015.

(Seksyen 168)

NOTIS BERKENAAN DENGAN CADANGAN HENDAK MENGELUARKAN
HAKMILIK SAMBUNGAN (ATAU SURATAN YANG DIKELUARKAN YANG
BAHARU SEBAGAI GANTINYA)

(Section 168)

NOTICE OF INTENTION TO ISSUE TITLE IN CONTINUATION
(OR NEW ISSUE DOCUMENT IN LIEU THEREOF)

Pada menjalankan kuasa yang diberikan oleh seksyen 168 Kanun Tanah Negara, notis adalah dengan ini diberi bahawa adalah dicadangkan hendak mengeluarkan surat hakmilik sambungan bagi tanah yang tersebut dalam Jadual di bawah:

In exercise of the powers conferred by section 168 of the National Land Code, notice is hereby given that it is proposed to issue title in continuation to the land described in the Schedule below:

JADUAL/SCHEDULE

Mukim/*Mukim*—Ah. No. Lot/*Lot No.*—3479. No. Fail/*File No.*—I/H 119/2019. Jenis dan Surat Hakmilik/*Description and No. of Title*—G.M. 2871. Keluasan/*Area*—0.3082 hektar/*hectares*. Sebab-sebab/*Reasons*—Hilang/*Lost*.

Bertarikh 22 Oktober 2019

Dated 22 October 2019

[PSU(K) 946-1379 Jld. 223; PTKP/IH/119/2019(02)]

FARAH NABILAH BINTI MOHAMMAD ANUAR
Penolong Pentadbir Tanah (Pendaftaran)
b.p. Pentadbir Tanah Kubang Pasu
Kedah

No. 1016.

(Seksyen 168)

NOTIS BERKENAAN DENGAN CADANGAN HENDAK MENGELUARKAN
HAKMILIK SAMBUNGAN (ATAU SURATAN YANG DIKELUARKAN YANG
BAHARU SEBAGAI GANTINYA)

(Section 168)

NOTICE OF INTENTION TO ISSUE TITLE IN CONTINUATION
(OR NEW ISSUE DOCUMENT IN LIEU THEREOF)

Pada menjalankan kuasa yang diberikan oleh seksyen 168 Kanun Tanah Negara, notis adalah dengan ini diberi bahawa adalah dicadangkan hendak menggantikan surat hakmilik yang dikeluarkan bagi tanah-tanah yang tersebut dalam Jadual di bawah ini kerana sebab-sebab yang berikut:

Hilang dalam simpanan.

In exercise of the powers conferred by section 168 of the National Land Code, notice is hereby given that it is proposed to replace the issue document of title to the lands described in the Schedule below for the following reasons:

Title has been lost.

JADUAL/SCHEDULE

Bandar/Mukim	No. Lot/Bahagian dan No. Fail		Keluasan/Jenis dan No. Surat Hakmilik	
<i>Town/Mukim</i>	<i>Lot No./Share and File No.</i>		<i>Area/Description and No. of Title</i>	
			Hektar/ <i>Hectares</i>	G.M.
Mukim Yan	1965	PTY(B): 37/2019	0.3740	2543
Mukim Yan	1989	PTY(B): 37/2019	1.1458	2647
			Meter Persegi/ <i>Square</i> <i>Metres</i>	
Mukim Dulang	2046	PTY(B): 38/2019	138	887

Bertarikh 23 Oktober 2019

Dated 23 October 2019

[PSU(K) 946-1379 Jld. 224; PTY(B): 1/2014(Warta) Jld. 2(55)]

HASNIZA BINTI AARIF
Penolong Pentadbir Tanah Yan
b.p. Pentadbir Tanah Yan
Kedah/
Assistant Land Administrator Yan
for Land Administrator Yan
Kedah

No. 1017.

(Seksyen 168)

NOTIS BERKENAAN DENGAN CADANGAN HENDAK MENGELUARKAN
HAKMILIK SAMBUNGAN (ATAU SURATAN YANG DIKELUARKAN YANG
BAHARU SEBAGAI GANTINYA)

(Section 168)

NOTICE OF INTENTION TO ISSUE TITLE IN CONTINUATION
(OR NEW ISSUE DOCUMENT IN LIEU THEREOF)

Pada menjalankan kuasa yang diberikan oleh seksyen 168 Kanun Tanah Negara, notis adalah dengan ini diberi bahawa adalah dicadangkan hendak mengeluarkan surat hakmilik sambungan bagi tanah yang tersebut dalam Jadual di bawah:

In exercise of the powers conferred by section 168 of the National Land Code, notice is hereby given that it is proposed to issue title in continuation to the land described in the Schedule below:

JADUAL/SCHEDULE

Mukim/Bandar/*Mukim/Town*—Mukim Kuah. No. P.T./P.T. No.—6479. Jenis dan Surat Hakmilik/*Description and No. of Title*—H.S.M. 6581. Sebab-sebab/*Reasons*—Hilang/*Lost*.

Bertarikh 28 Oktober 2019

Dated 28 October 2019

[PSU(K) 946-1379 Jld. 224; PTL(B) I/Hilang: 42/2019(03)]

HAMIZIE BIN IBRAHIM
Penolong Pegawai Daerah
(*Pembangunan Tanah dan Pelupusan*)
b.p. Pegawai Daerah Langkawi
Kedah

No. 1018.

(Seksyen 168)

NOTIS BERKENAAN DENGAN CADANGAN HENDAK MENGELUARKAN
HAKMILIK SAMBUNGAN (ATAU SURATAN YANG DIKELUARKAN YANG
BAHARU SEBAGAI GANTINYA)

(Section 168)

NOTICE OF INTENTION TO ISSUE TITLE IN CONTINUATION
(OR NEW ISSUE DOCUMENT IN LIEU THEREOF)

Pada menjalankan kuasa yang diberikan oleh seksyen 168 Kanun Tanah Negara, notis adalah dengan ini diberi bahawa adalah dicadangkan hendak mengeluarkan surat hakmilik sambungan bagi tanah yang tersebut dalam Jadual di bawah:

In exercise of the powers conferred by section 168 of the National Land Code, notice is hereby given that it is proposed to issue title in continuation to the land described in the Schedule below:

JADUAL/SCHEDULE

Mukim/Bandar/*Mukim/Town*—Mukim Kuah. No. P.T./P.T. No.—6478. Jenis dan Surat Hakmilik/*Description and No. of Title*—H.S.M. 6580. Sebab-sebab/*Reasons*—Hilang/*Lost*.

Bertarikh 28 Oktober 2019

Dated 28 October 2019

[PSU(K) 946-1379 Jld. 224; PTL(B) I/Hilang: 43/2019(03)]

HAMIZIE BIN IBRAHIM
Penolong Pegawai Daerah
(*Pembangunan Tanah dan Pelupusan*)
b.p. Pegawai Daerah Langkawi
Kedah

No. 1019.

(Seksyen 168)

NOTIS BERKENAAN DENGAN CADANGAN HENDAK MENGELUARKAN
HAKMILIK SAMBUNGAN (ATAU SURATAN YANG DIKELUARKAN YANG
BAHARU SEBAGAI GANTINYA)

(Section 168)

NOTICE OF INTENTION TO ISSUE TITLE IN CONTINUATION
(OR NEW ISSUE DOCUMENT IN LIEU THEREOF)

Pada menjalankan kuasa yang diberikan oleh seksyen 168 Kanun Tanah Negara, notis adalah dengan ini diberi bahawa adalah dicadangkan hendak mengeluarkan surat hakmilik sambungan bagi tanah yang tersebut dalam Jadual di bawah:

In exercise of the powers conferred by section 168 of the National Land Code, notice is hereby given that it is proposed to issue title in continuation to the land described in the Schedule below:

JADUAL/SCHEDULE

Mukim/Bandar/*Mukim/Town*—Mukim Kuah. No. P.T./*P.T. No.*—6480. Jenis dan Surat Hakmilik/*Description and No. of Title*—H.S.M. 6582. Sebab-sebab/*Reasons*—Hilang/*Lost*.

Bertarikh 28 Oktober 2019

Dated 28 October 2019

[PSU(K) 946-1379 Jld. 224; PTL(B) I/Hilang: 44/2019(03)

HAMIZIE BIN IBRAHIM

Penolong Pegawai Daerah

(Pembangunan Tanah dan Pelupusan)

b.p. Pegawai Daerah Langkawi

Kedah

No. 1020.

(Seksyen 168)

NOTIS BERKENAAN DENGAN CADANGAN HENDAK MENGELUARKAN
HAKMILIK SAMBUNGAN (ATAU SURATAN YANG DIKELUARKAN YANG
BAHARU SEBAGAI GANTINYA)

(Section 168)

NOTICE OF INTENTION TO ISSUE TITLE IN CONTINUATION
(OR NEW ISSUE DOCUMENT IN LIEU THEREOF)

Pada menjalankan kuasa yang diberikan oleh seksyen 168 Kanun Tanah Negara, notis adalah dengan ini diberi bahawa adalah dicadangkan hendak mengeluarkan surat hakmilik sambungan bagi tanah yang tersebut dalam Jadual di bawah:

In exercise of the powers conferred by section 168 of the National Land Code, notice is hereby given that it is proposed to issue title in continuation to the land described in the Schedule below:

JADUAL/SCHEDULE

Mukim/Bandar/Mukim/Town—Bandar Padang Matsirat. No. Lot/Lot No.—47. Jenis dan Surat Hakmilik/Description and No. of Title—P.M. 83. Sebab-sebab/Reasons—Hilang/Lost.

Bertarikh 28 Oktober 2019

Dated 28 October 2019

[PSU(K) 946-1379 Jld. 224; PTL(B) I/Hilang: 45/2019(03)

HAMIZIE BIN IBRAHIM
Penolong Pegawai Daerah
(Pembangunan Tanah dan Pelupusan)
b.p. Pegawai Daerah Langkawi
Kedah

No. 1021.

(Seksyen 168)

NOTIS BERKENAAN DENGAN CADANGAN HENDAK MENGELUARKAN
HAKMILIK SAMBUNGAN (ATAU SURATAN YANG DIKELUARKAN YANG
BAHARU SEBAGAI GANTINYA)

(Section 168)

NOTICE OF INTENTION TO ISSUE TITLE IN CONTINUATION
(OR NEW ISSUE DOCUMENT IN LIEU THEREOF)

Pada menjalankan kuasa yang diberikan oleh seksyen 168 Kanun Tanah Negara, notis adalah dengan ini diberi bahawa adalah dicadangkan hendak mengeluarkan surat hakmilik sambungan bagi tanah yang tersebut dalam Jadual di bawah:

In exercise of the powers conferred by section 168 of the National Land Code, notice is hereby given that it is proposed to issue title in continuation to the land described in the Schedule below:

JADUAL/SCHEDULE

Mukim/Bandar/Mukim/Town—Kuah. No. Lot/Lot No.—5527. Jenis dan Surat Hakmilik/Description and No. of Title—P.M. 233. Sebab-sebab/Reasons—Hilang/Lost.

Bertarikh 4 November 2019

Dated 4 November 2019

HAMIZIE BIN IBRAHIM
Penolong Pegawai Daerah
(Pembangunan Tanah dan Pelupusan)
b.p. Pegawai Daerah Langkawi
Kedah

No. 1022.

(Seksyen 168)

NOTIS BERKENAAN DENGAN CADANGAN HENDAK MENGELUARKAN
HAKMILIK SAMBUNGAN (ATAU SURATAN YANG DIKELUARKAN YANG
BAHARU SEBAGAI GANTINYA)

(Section 168)

NOTICE OF INTENTION TO ISSUE TITLE IN CONTINUATION
(OR NEW ISSUE DOCUMENT IN LIEU THEREOF)

Pada menjalankan kuasa yang diberikan oleh seksyen 168 Kanun Tanah Negara, notis adalah dengan ini diberi bahawa adalah dicadangkan hendak mengeluarkan surat hakmilik sambungan bagi tanah-tanah yang tersebut dalam Jadual di bawah ini kerana sebab-sebab yang berikut:

Hilang.

In exercise of the powers conferred by section 168 of the National Land Code, notice is hereby given that it is proposed to issue title in continuation to the lands described in the Schedule below for the following reasons:

Lost.

JADUAL/SCHEDULE

Mukim	No. Lot/Bahagian dan No. Fail		Keluasan/Jenis dan No. Surat Hakmilik	
<i>Mukim</i>	<i>Lot No./Share and File No.</i>		<i>Area/Description and No. of Title</i>	
			Meter Persegi/ Square Metres	H.S.M.
Bandar Kulim	P.T. 2850	PTK/B/40-2019(H)	306.1158	5404
			Hektar/ Hectares	G.M.
Bandar Kulim	290	PTK/B/41-2019(H)	4.7816	6919
Bandar Kulim	805	PTK/B/41-2019(H)	8.022	17062
			Meter Persegi/ Square Metres	
Bandar Kulim	4206	PTK/B/42-2019(H)	130	2245
Bandar Padang Serai	1985	PTK/B/43-2019(H)	222.9	340
Bandar Kulim	3527	PTK/B/44-2019(H)	130	459

WARTA KERAJAAN NEGERI KEDAH DARUL AMAN

5hb Dis. 2019]

1611

Mukim	No. Lot/Bahagian dan No. Fail		Keluasan/Jenis dan No. Surat Hakmilik	
<i>Mukim</i>	<i>Lot No./Share and File No.</i>		<i>Area/Description and No. of Title</i>	
			Hektar/ <i>Hectares</i>	G.M.
Sidam Kanan	3422	PTK/B/45-2019(H)	0.8505	683
				P.M.
Karangan	2631	PTK/B/46-2019(H)	0.9952	253
				G.M.
Nagalilit	140	PTK/B/47-2019(H)	0.9585	758
			Meter Persegi/ <i>Square Metres</i>	P.M.
Bandar Kulim	1304	PTK/B/48-2019(H)	354.1	155
				G.M.
Bandar Kulim	620	PTK/B/49-2019(H)	425.9602	1821
			Hektar/ <i>Hectares</i>	
Sedim	176	PTK/B/50-2019(H)	1.2706	618
			Meter Persegi/ <i>Square Metres</i>	P.M.
Bandar Kulim	989	PTK/B/51-2019(H)	130	546
			Hektar/ <i>Hectares</i>	G.M.
Junjung	425	PTK/B/52-2019(H)	0.3462	568
			Meter Persegi/ <i>Square Metres</i>	
Bandar Kulim	4266	PTK/B/53-2019(H)	130	744
			Hektar/ <i>Hectares</i>	
Sidam Kanan	842	PTK/B/54-2019(H)	0.6009	744
Sidam Kanan	1198	PTK/B/56-2019(H)	0.1212	143

Mukim	No. Lot/Bahagian dan No. Fail		Keluasan/Jenis dan No. Surat Hakmilik	
<i>Mukim</i>	<i>Lot No./Share and File No.</i>		<i>Area/Description and No. of Title</i>	
			Hektar/ <i>Hectares</i>	G.M.
Nagalilit	490	PTK/B/57-2019(H)	1.3405	166
Bagan Sena	218	PTK/B/58-2019(H)	1.3074	1509
Bagan Sena	43	PTK/B/58-2019(H)	1.7777	1734
Karangan	2061	PTK/B/59-2019(H)	0.9126	639

Bertarikh 5 November 2019

Dated 5 November 2019

[PSU(K) 946-1379 Jld. 224; PTK/B/6/1998 Jld. 6()]

HANAN BIN MOHAMMED HATTA
Penolong Pegawai Daerah
 (Penguatkuasaan, Teknikal dan Hasil) Kulim
 Pejabat Daerah dan Tanah Kulim
 Kedah

No. 1023.

(Seksyen 168)

NOTIS BERKENAAN DENGAN CADANGAN HENDAK MENGELUARKAN
 HAKMILIK SAMBUNGAN (ATAU SURATAN YANG DIKELUARKAN YANG
 BAHARU SEBAGAI GANTINYA)

(Section 168)

NOTICE OF INTENTION TO ISSUE TITLE IN CONTINUATION
 (OR NEW ISSUE DOCUMENT IN LIEU THEREOF)

Pada menjalankan kuasa yang diberikan oleh seksyen 168 Kanun Tanah Negara, notis adalah dengan ini diberi bahawa adalah dicadangkan hendak mengeluarkan surat hakmilik sambungan bagi tanah-tanah yang tersebut dalam Jadual di bawah ini kerana sebab-sebab yang berikut:

Hilang.

In exercise of the powers conferred by section 168 of the National Land Code, notice is hereby given that it is proposed to issue title in continuation to the lands described in the Schedule below for the following reasons:

Lost.

JADUAL/SCHEDULE

Bandar/Pekan/ Mukim	No. Lot/Bahagian dan No. Fail	Keluasan/Jenis dan No. Surat Hakmilik		
<i>Town/Village/ Mukim</i>	<i>Lot No./Share and File No.</i>	<i>Areal/Description and No. of Title</i>	<i>Hektar/ Hectares</i>	<i>G.M.</i>
Tekai	— PTPT/B/63/2019-I.H	0.2527	4013	H.S.M.
Tekai	— PTPT/B/64/2019-I.H	2.5596	196/85	
Tekai	— PTPT/B/65/2019-I.H	0.6525	2955	G.M.
Padang Temak	— PTPT/B/66/2019-I.H	1.7983	150	H.S.M.
Tekai	— PTPT/B/67/2019-I.H	2.267	2689	
Belimbing Kanan	— PTPT/B/68/2019-I.H	0.5614	12	G.M.
Belimbing Kanan	— PTPT/B/68/2019-I.H	0.5137	2151	H.S.M.
Tekai	— PTPT/B/69/2019-I.H	0.8271	281/89	
Tekai	— PTPT/B/70/2019-I.H	0.2555	4555	P.M.
Pekan Naka	— PTPT/B/71/2019-I.H	0.1288	8	
Tekai	— PTPT/B/72/2019-I.H	0.8665	1963	
Padang Temak	— PTPT/B/73/2019-I.H	0.6745	871	
Batang Tunggang Kiri	— PTPT/B/73/2019-I.H	1.058	85	
Tekai	— PTPT/B/74/2019-I.H	2.386	575	
Tekai	— PTPT/B/74/2019-I.H	0.8363	1947	
			<i>Meter Persegi/ Square Metres</i>	
Pekan Lubuk Merbau	— PTPT/B/74/2019-I.H	1264.0382	591	

Mukim	No. Lot/Bahagian dan No. Fail	Keluasan/Jenis dan No. Surat Hakmilik		
<i>Mukim</i>	<i>Lot No./Share and File No.</i>	<i>Area/Description and No. of Title</i>	Hektar/ <i>Hectares</i>	G.M.
Belimbing Kiri	— PTPT/B/75/2019-I.H		1.2292	112
Padang Temak	— PTPT/B/76/2019-I.H		0.7046	1084
Tekai	— PTPT/B/77/2019-I.H		0.3642	743
				H.S.M.
Tekai	— PTPT/B/78/2019-I.H		2.1499	3252

Bertarikh 12 November 2019

Dated 12 November 2019

[PSU(K) 946-1379 Jld. 224; PTPT/B/3/1969 Jld. 8(4)]

MUHAMMAD UZAIR BIN AZIZAN
Penolong Pegawai Daerah (Pendaftaran)
Pejabat Tanah Padang Terap
b.p. Pegawai Daerah Padang Terap
Kedah

No. 1024.

(Seksyen 168)

NOTIS BERKENAAN DENGAN CADANGAN HENDAK MENGELUARKAN
 HAKMILIK SAMBUNGAN (ATAU SURATAN YANG DIKELUARKAN YANG
 BAHARU SEBAGAI GANTINYA)

(Section 168)

NOTICE OF INTENTION TO ISSUE TITLE IN CONTINUATION
 (OR NEW ISSUE DOCUMENT IN LIEU THEREOF)

Pada menjalankan kuasa yang diberikan oleh seksyen 168 Kanun Tanah Negara, notis adalah dengan ini diberi bahawa adalah dicadangkan hendak menggantikan surat hakmilik yang dikeluarkan bagi tanah yang tersebut dalam Jadual di bawah:

In exercise of the powers conferred by section 168 of the National Land Code, notice is hereby given that it is proposed to replace the issue document of title to the land described in the Schedule below:

JADUAL/SCHEDULE

Mukim/*Mukim*—Tobiar. No. Lot/*Lot No.*—3186. No. Fail/*File No.*—PTP.IH.11/2019. Jenis dan Surat Hakmilik/*Description and No. of Title*—G.M. 2530. Keluasan/*Area*—0.953 hektar/*hectares*. Sebab-sebab/*Reasons*—Dokumen hakmilik keluaran telah hilang/*The issue document of title has lost*.

Bertarikh 12 November 2019

Dated 12 November 2019

[PSU(K) 946-1379 Jld. 224; PTP.IH.53/1991(147)]

MOHAMMAD IQBAL BIN ZAINAL ABIDIN
Penolong Pentadbir Tanah Pendang
b.p. Pentadbir Tanah Pendang
Kedah/
Assistant Land Administrator Pendang
for Land Administrator Pendang
Kedah

No. 1025.

(Seksyen 168)

NOTIS BERKENAAN DENGAN CADANGAN HENDAK MENGELUARKAN
 HAKMILIK SAMBUNGAN (ATAU SURATAN YANG DIKELUARKAN YANG
 BAHARU SEBAGAI GANTINYA)

(Section 168)

NOTICE OF INTENTION TO ISSUE TITLE IN CONTINUATION
 (OR NEW ISSUE DOCUMENT IN LIEU THEREOF)

Pada menjalankan kuasa yang diberikan oleh seksyen 168 Kanun Tanah Negara, notis adalah dengan ini diberi bahawa adalah dicadangkan hendak menggantikan suratan hakmilik yang dikeluarkan bagi tanah yang tersebut dalam Jadual di bawah:

In exercise of the powers conferred by section 168 of the National Land Code, notice is hereby given that it is proposed to replace the issue document of title to the land described in the Schedule below:

JADUAL/SCHEDULE

Mukim/*Mukim*—Padang Pusing. No. Lot/*Lot No.*—2187. No. Fail/*File No.*—PTP.IH.12/2019. Jenis dan Surat Hakmilik/*Description and No. of Title*—G.M. 480. Keluasan/*Area*—0.5528 hektar/*hectares*. Sebab-sebab/*Reasons*—Dokumen hakmilik keluaran telah hilang/*The issue document of title has lost*.

Bertarikh 12 November 2019

Dated 12 November 2019

MOHAMMAD IQBAL BIN ZAINAL ABIDIN
Penolong Pentadbir Tanah Pendang
b.p. Pentadbir Tanah Pendang
Kedah/
Assistant Land Administrator Pendang
for Land Administrator Pendang
Kedah

No. 1026.

(Seksyen 168)

NOTIS BERKENAAN DENGAN CADANGAN HENDAK MENGELUARKAN
HAKMILIK SAMBUNGAN (ATAU SURATAN YANG DIKELUARKAN YANG
BAHARU SEBAGAI GANTINYA)

(Section 168)

NOTICE OF INTENTION TO ISSUE TITLE IN CONTINUATION
(OR NEW ISSUE DOCUMENT IN LIEU THEREOF)

Pada menjalankan kuasa yang diberikan oleh seksyen 168 Kanun Tanah Negara, notis adalah dengan ini diberi bahawa adalah dicadangkan hendak menggantikan suratan hakmilik yang dikeluarkan bagi tanah yang tersebut dalam Jadual di bawah:

In exercise of the powers conferred by section 168 of the National Land Code, notice is hereby given that it is proposed to replace the issue document of title to the land described in the Schedule below:

JADUAL/SCHEDULE

Mukim/*Mukim*—Pekan Kobah. No. Lot/*Lot No.*—2038. No. Fail/*File No.*—PTP. IH.13/2019. Jenis dan Surat Hakmilik/*Description and No. of Title*—G.M. 225. Keluasan/*Area*—0.5512 hektar/*hectares*. Sebab-sebab/*Reasons*—Dokumen hakmilik keluaran telah hilang/*The issue document of title has lost.*

Bertarikh 12 November 2019

Dated 12 November 2019

MOHAMMAD IQBAL BIN ZAINAL ABIDIN
*Penolong Pentadbir Tanah Pendang
b.p. Pentadbir Tanah Pendang
Kedah/
Assistant Land Administrator Pendang
for Land Administrator Pendang
Kedah*

No. 1027.

(Seksyen 168)

NOTIS BERKENAAN DENGAN CADANGAN HENDAK MENGELUARKAN
HAKMILIK SAMBUNGAN (ATAU SURATAN YANG DIKELUARKAN YANG
BAHARU SEBAGAI GANTINYA)

(Section 168)

NOTICE OF INTENTION TO ISSUE TITLE IN CONTINUATION
(OR NEW ISSUE DOCUMENT IN LIEU THEREOF)

Pada menjalankan kuasa yang diberikan oleh seksyen 168 Kanun Tanah Negara, notis adalah dengan ini diberi bahawa adalah dicadangkan hendak menggantikan suratan hakmilik yang dikeluarkan bagi tanah-tanah yang tersebut dalam Jadual di bawah ini kerana sebab-sebab yang berikut:

Dokumen hakmilik keluaran telah hilang.

In exercise of the powers conferred by section 168 of the National Land Code, notice is hereby given that it is proposed to replace the issue document of title to the lands described in the Schedule below for the following reasons:

The issue document of title has lost.

JADUAL/SCHEDULE

Mukim	No. Lot/Bahagian dan No. Fail		Keluasan/Jenis dan No. Surat Hakmilik	
<i>Mukim</i>	<i>Lot No./Share and File No.</i>		<i>Area/Description and No. of Title</i>	
			Hektar/ Hectares	G.M.
Padang Peliang	60027	PTP.IH.14/2019	1.003	697
				P.M.
Tobiar	60014	PTP.IH.14/2019	0.3122	265

Bertarikh 12 November 2019

Dated 12 November 2019

MOHAMMAD IQBAL BIN ZAINAL ABIDIN
*Penolong Pentadbir Tanah Pendang
b.p. Pentadbir Tanah Pendang
Kedah/
Assistant Land Administrator Pendang
for Land Administrator Pendang
Kedah*

No. 1028.

(Seksyen 168)

NOTIS BERKENAAN DENGAN CADANGAN HENDAK MENGELUARKAN
HAKMILIK SAMBUNGAN (ATAU SURATAN YANG DIKELUARKAN YANG
BAHARU SEBAGAI GANTINYA)

(Section 168)

NOTICE OF INTENTION TO ISSUE TITLE IN CONTINUATION
(OR NEW ISSUE DOCUMENT IN LIEU THEREOF)

Pada menjalankan kuasa yang diberikan oleh seksyen 168 Kanun Tanah Negara, notis adalah dengan ini diberi bahawa adalah dicadangkan hendak menggantikan suratan hakmilik yang dikeluarkan bagi tanah yang tersebut dalam Jadual di bawah:

In exercise of the powers conferred by section 168 of the National Land Code, notice is hereby given that it is proposed to replace the issue document of title to the land described in the Schedule below:

JADUAL/SCHEDULE

Mukim/*Mukim*—Ayer Puteh. No. Fail/*File No.*—PTP.IH.15/2019. Jenis dan Surat Hakmilik/*Description and No. of Title*—H.S.M. 1252. Keluasan/*Area*—1.9216 hektar/*hectares*. Sebab-sebab/*Reasons*—Dokumen hakmilik keluaran telah hilang/*The issue document of title has lost*.

Bertarikh 12 November 2019

Dated 12 November 2019

MOHAMMAD IQBAL BIN ZAINAL ABIDIN
Penolong Pentadbir Tanah Pendang
b.p. Pentadbir Tanah Pendang
Kedah/
Assistant Land Administrator Pendang
for Land Administrator Pendang
Kedah

No. 1029.

(Seksyen 168)

NOTIS BERKENAAN DENGAN CADANGAN HENDAK MENGELUARKAN
HAKMILIK SAMBUNGAN (ATAU SURATAN YANG DIKELUARKAN YANG
BAHARU SEBAGAI GANTINYA)

(Section 168)

NOTICE OF INTENTION TO ISSUE TITLE IN CONTINUATION
(OR NEW ISSUE DOCUMENT IN LIEU THEREOF)

Pada menjalankan kuasa yang diberikan oleh seksyen 168 Kanun Tanah Negara, notis adalah dengan ini diberi bahawa adalah dicadangkan hendak menggantikan suratan hakmilik yang dikeluarkan bagi tanah yang tersebut dalam Jadual di bawah:

In exercise of the powers conferred by section 168 of the National Land Code, notice is hereby given that it is proposed to replace the issue document of title to the land described in the Schedule below:

JADUAL/SCHEDULE

Mukim/*Mukim*—Bandar Pendang. No. Lot/*Lot No.*—1523. No. Fail/*File No.*—PTP.IH.16/2019. Jenis dan Surat Hakmilik/*Description and No. of Title*—G.M. 480. Keluasan/*Area*—1.6767 hektar/*hectares*. Sebab-sebab/*Reasons*—Dokumen hakmilik keluaran telah hilang/*The issue document of title has lost*.

Bertarikh 12 November 2019

Dated 12 November 2019

MOHAMMAD IQBAL BIN ZAINAL ABIDIN
Penolong Pentadbir Tanah Pendang
b.p. Pentadbir Tanah Pendang
Kedah/
Assistant Land Administrator Pendang
for Land Administrator Pendang
Kedah

No. 1030.

(Seksyen 168)

NOTIS BERKENAAN DENGAN CADANGAN HENDAK MENGELUARKAN
HAKMILIK SAMBUNGAN (ATAU SURATAN YANG DIKELUARKAN YANG
BAHARU SEBAGAI GANTINYA)

(Section 168)

NOTICE OF INTENTION TO ISSUE TITLE IN CONTINUATION
(OR NEW ISSUE DOCUMENT IN LIEU THEREOF)

Pada menjalankan kuasa yang diberikan oleh seksyen 168 Kanun Tanah Negara, notis adalah dengan ini diberi bahawa adalah dicadangkan hendak menggantikan surat hakmilik yang dikeluarkan bagi tanah yang tersebut dalam Jadual di bawah:

In exercise of the powers conferred by section 168 of the National Land Code, notice is hereby given that it is proposed to replace the issue document of title to the land described in the Schedule below:

JADUAL/SCHEDULE

Mukim/*Mukim*—Ayer Puteh. No. Lot/*Lot No.*—9881. No. Fail/*File No.*—PTP. IH.17/2019. Jenis dan Surat Hakmilik/*Description and No. of Title*—G.M. 6140. Keluasan/*Area*—0.8021 hektar/*hectares*. Sebab-sebab/*Reasons*—Dokumen hakmilik keluaran telah hilang/*The issue document of title has lost.*

Bertarikh 12 November 2019

Dated 12 November 2019

MOHAMMAD IQBAL BIN ZAINAL ABIDIN
Penolong Pentadbir Tanah Pendang
b.p. Pentadbir Tanah Pendang
Kedah
Assistant Land Administrator Pendang
for Land Administrator Pendang
Kedah

No. 1031.

(Seksyen 168)

NOTIS BERKENAAN DENGAN CADANGAN HENDAK MENGELUARKAN
HAKMILIK SAMBUNGAN (ATAU SURATAN YANG DIKELUARKAN YANG
BAHARU SEBAGAI GANTINYA)

(Section 168)

NOTICE OF INTENTION TO ISSUE TITLE IN CONTINUATION
(OR NEW ISSUE DOCUMENT IN LIEU THEREOF)

Pada menjalankan kuasa yang diberikan oleh seksyen 168 Kanun Tanah Negara, notis adalah dengan ini diberi bahawa adalah dicadangkan hendak menggantikan surat hakmilik yang dikeluarkan bagi tanah yang tersebut dalam Jadual di bawah:

In exercise of the powers conferred by section 168 of the National Land Code, notice is hereby given that it is proposed to replace the issue document of title to the land described in the Schedule below:

JADUAL/SCHEDULE

Mukim/*Mukim*—Ayer Puteh. No. Lot/*Lot No.*—3734. No. Fail/*File No.*—PTP.IH.18/2019. Jenis dan Surat Hakmilik/*Description and No. of Title*—G.M. 3046. Keluasan/*Area*—2.3623 hektar/*hectares*. Sebab-sebab/*Reasons*—Dokumen hakmilik keluaran telah hilang/*The issue document of title has lost*.

Bertarikh 12 November 2019

Dated 12 November 2019

MOHAMMAD IQBAL BIN ZAINAL ABIDIN
Penolong Pentadbir Tanah Pendang
b.p. Pentadbir Tanah Pendang
Kedah/
Assistant Land Administrator Pendang
for Land Administrator Pendang
Kedah

No. 1032.

(Seksyen 168)

NOTIS BERKENAAN DENGAN CADANGAN HENDAK MENGELUARKAN
HAKMILIK SAMBUNGAN (ATAU SURATAN YANG DIKELUARKAN YANG
BAHARU SEBAGAI GANTINYA)

(Section 168)

NOTICE OF INTENTION TO ISSUE TITLE IN CONTINUATION
(OR NEW ISSUE DOCUMENT IN LIEU THEREOF)

Pada menjalankan kuasa yang diberikan oleh seksyen 168 Kanun Tanah Negara, notis adalah dengan ini diberi bahawa adalah dicadangkan hendak menggantikan suratan hakmilik yang dikeluarkan bagi tanah yang tersebut dalam Jadual di bawah:

In exercise of the powers conferred by section 168 of the National Land Code, notice is hereby given that it is proposed to replace the issue document of title to the land described in the Schedule below:

JADUAL/SCHEDULE

Mukim/*Mukim*—Padang Kerbau. No. Lot/*Lot No.*—3901. No. Fail/*File No.*—PTP.IH.19/2019. Jenis dan Surat Hakmilik/*Description and No. of Title*—P.M. 997. Keluasan/*Area*—0.8094 hektar/*hectares*. Sebab-sebab/*Reasons*—Dokumen hakmilik keluaran telah hilang/*The issue document of title has lost*.

Bertarikh 12 November 2019

Dated 12 November 2019

MOHAMMAD IQBAL BIN ZAINAL ABIDIN
Penolong Pentadbir Tanah Pendang
b.p. Pentadbir Tanah Pendang
Kedah/
Assistant Land Administrator Pendang
for Land Administrator Pendang
Kedah

No. 1033.

(Seksyen 168)

NOTIS BERKENAAN DENGAN CADANGAN HENDAK MENGELUARKAN
HAKMILIK SAMBUNGAN (ATAU SURATAN YANG DIKELUARKAN YANG
BAHARU SEBAGAI GANTINYA)

(Section 168)

NOTICE OF INTENTION TO ISSUE TITLE IN CONTINUATION
(OR NEW ISSUE DOCUMENT IN LIEU THEREOF)

Pada menjalankan kuasa yang diberikan oleh seksyen 168 Kanun Tanah Negara, notis adalah dengan ini diberi bahawa adalah dicadangkan hendak menggantikan surat hakmilik yang dikeluarkan bagi tanah yang tersebut dalam Jadual di bawah:

In exercise of the powers conferred by section 168 of the National Land Code, notice is hereby given that it is proposed to replace the issue document of title to the land described in the Schedule below:

JADUAL/SCHEDULE

Mukim/*Mukim*—Bukit Raya. No. Lot/*Lot No.*—2790. No. Fail/*File No.*—PTP. IH.20/2019. Jenis dan Surat Hakmilik/*Description and No. of Title*—G.M. 4108. Keluasan/*Area*—2.753 hektar/*hectares*. Sebab-sebab/*Reasons*—Dokumen hakmilik keluaran telah hilang/*The issue document of title has lost.*

Bertarikh 12 November 2019

Dated 12 November 2019

MOHAMMAD IQBAL BIN ZAINAL ABIDIN
Penolong Pentadbir Tanah Pendang
b.p. Pentadbir Tanah Pendang
Kedah
Assistant Land Administrator Pendang
for Land Administrator Pendang
Kedah

No. 1034.

(Seksyen 168)

NOTIS BERKENAAN DENGAN CADANGAN HENDAK MENGELUARKAN
HAKMILIK SAMBUNGAN (ATAU SURATAN YANG DIKELUARKAN YANG
BAHARU SEBAGAI GANTINYA)

(Section 168)

NOTICE OF INTENTION TO ISSUE TITLE IN CONTINUATION
(OR NEW ISSUE DOCUMENT IN LIEU THEREOF)

Pada menjalankan kuasa yang diberikan oleh seksyen 168 Kanun Tanah Negara, notis adalah dengan ini diberi bahawa adalah dicadangkan hendak menggantikan surat hakmilik yang dikeluarkan bagi tanah yang tersebut dalam Jadual di bawah:

In exercise of the powers conferred by section 168 of the National Land Code, notice is hereby given that it is proposed to replace the issue document of title to the land described in the Schedule below:

JADUAL/SCHEDULE

Mukim/*Mukim*—Rambai. No. Lot/*Lot No.*—1872. No. Fail/*File No.*—PTP.IH.1/2019. Jenis dan Surat Hakmilik/*Description and No. of Title*—G.M. 937. Keluasan/*Area*—1.1077 hektar/*hectares*. Sebab-sebab/*Reasons*—Dokumen hakmilik keluaran telah hilang/*The issue document of title has lost*.

Bertarikh 12 November 2019

Dated 12 November 2019

MOHAMMAD IQBAL BIN ZAINAL ABIDIN
Penolong Pentadbir Tanah Pendang
b.p. Pentadbir Tanah Pendang
Kedah/
Assistant Land Administrator Pendang
for Land Administrator Pendang
Kedah

No. 1035.

(Seksyen 168)

NOTIS BERKENAAN DENGAN CADANGAN HENDAK MENGELUARKAN
HAKMILIK SAMBUNGAN (ATAU SURATAN YANG DIKELUARKAN YANG
BAHARU SEBAGAI GANTINYA)

(Section 168)

NOTICE OF INTENTION TO ISSUE TITLE IN CONTINUATION
(OR NEW ISSUE DOCUMENT IN LIEU THEREOF)

Pada menjalankan kuasa yang diberikan oleh seksyen 168 Kanun Tanah Negara, notis adalah dengan ini diberi bahawa adalah dicadangkan hendak menggantikan suratan hakmilik yang dikeluarkan bagi tanah yang tersebut dalam Jadual di bawah:

In exercise of the powers conferred by section 168 of the National Land Code, notice is hereby given that it is proposed to replace the issue document of title to the land described in the Schedule below:

JADUAL/SCHEDULE

Mukim/*Mukim*—Padang Pusing. No. Lot/*Lot No.*—2072. No. Fail/*File No.*—PTP.IH.2/2019. Jenis dan Surat Hakmilik/*Description and No. of Title*—G.M. 377. Keluasan/*Area*—2.3245 hektar/*hectares*. Sebab-sebab/*Reasons*—Dokumen hakmilik keluaran telah hilang/*The issue document of title has lost*.

Bertarikh 12 November 2019

Dated 12 November 2019

MOHAMMAD IQBAL BIN ZAINAL ABIDIN
Penolong Pentadbir Tanah Pendang
b.p. Pentadbir Tanah Pendang
Kedah/
Assistant Land Administrator Pendang
for Land Administrator Pendang
Kedah

No. 1036.

(Seksyen 168)

NOTIS BERKENAAN DENGAN CADANGAN HENDAK MENGELUARKAN
HAKMILIK SAMBUNGAN (ATAU SURATAN YANG DIKELUARKAN YANG
BAHARU SEBAGAI GANTINYA)

(Section 168)

NOTICE OF INTENTION TO ISSUE TITLE IN CONTINUATION
(OR NEW ISSUE DOCUMENT IN LIEU THEREOF)

Pada menjalankan kuasa yang diberikan oleh seksyen 168 Kanun Tanah Negara, notis adalah dengan ini diberi bahawa adalah dicadangkan hendak menggantikan surat hakmilik yang dikeluarkan bagi tanah yang tersebut dalam Jadual di bawah:

In exercise of the powers conferred by section 168 of the National Land Code, notice is hereby given that it is proposed to replace the issue document of title to the land described in the Schedule below:

JADUAL/SCHEDULE

Mukim/*Mukim*—Padang Kerbau. No. Lot/*Lot No.*—511. No. Fail/*File No.*—PTP.IH.3/2019. Jenis dan Surat Hakmilik/*Description and No. of Title*—G.M. 2902. Keluasan/*Area*—0.4555 hektar/*hectares*. Sebab-sebab/*Reasons*—Dokumen hakmilik keluaran telah hilang/*The issue document of title has lost.*

Bertarikh 12 November 2019

Dated 12 November 2019

MOHAMMAD IQBAL BIN ZAINAL ABIDIN
*Penolong Pentadbir Tanah Pendang
b.p. Pentadbir Tanah Pendang
Kedah
Assistant Land Administrator Pendang
for Land Administrator Pendang
Kedah*

No. 1037.

(Seksyen 168)

NOTIS BERKENAAN DENGAN CADANGAN HENDAK MENGELUARKAN
HAKMILIK SAMBUNGAN (ATAU SURATAN YANG DIKELUARKAN YANG
BAHARU SEBAGAI GANTINYA)

(Section 168)

NOTICE OF INTENTION TO ISSUE TITLE IN CONTINUATION
(OR NEW ISSUE DOCUMENT IN LIEU THEREOF)

Pada menjalankan kuasa yang diberikan oleh seksyen 168 Kanun Tanah Negara, notis adalah dengan ini diberi bahawa adalah dicadangkan hendak menggantikan surat hakmilik yang dikeluarkan bagi tanah yang tersebut dalam Jadual di bawah:

In exercise of the powers conferred by section 168 of the National Land Code, notice is hereby given that it is proposed to replace the issue document of title to the land described in the Schedule below:

JADUAL/SCHEDULE

Mukim/*Mukim*—Padang Kerbau. No. Fail/*File No.*—PTP.IH.4/2019. Jenis dan Surat Hakmilik/*Description and No. of Title*—H.S.M. 69/1982. Keluasan/*Area*—2.7595 hektar/*hectares*. Sebab-sebab/*Reasons*—Dokumen hakmilik keluaran telah hilang/*The issue document of title has lost*.

Bertarikh 12 November 2019

Dated 12 November 2019

MOHAMMAD IQBAL BIN ZAINAL ABIDIN
Penolong Pentadbir Tanah Pendang
b.p. Pentadbir Tanah Pendang
Kedah/
Assistant Land Administrator Pendang
for Land Administrator Pendang
Kedah

No. 1038.

(Seksyen 168)

NOTIS BERKENAAN DENGAN CADANGAN HENDAK MENGELUARKAN
HAKMILIK SAMBUNGAN (ATAU SURATAN YANG DIKELUARKAN YANG
BAHARU SEBAGAI GANTINYA)

(Section 168)

NOTICE OF INTENTION TO ISSUE TITLE IN CONTINUATION
(OR NEW ISSUE DOCUMENT IN LIEU THEREOF)

Pada menjalankan kuasa yang diberikan oleh seksyen 168 Kanun Tanah Negara, notis adalah dengan ini diberi bahawa adalah dicadangkan hendak menggantikan suratan hakmilik yang dikeluarkan bagi tanah yang tersebut dalam Jadual di bawah:

In exercise of the powers conferred by section 168 of the National Land Code, notice is hereby given that it is proposed to replace the issue document of title to the land described in the Schedule below:

JADUAL/SCHEDULE

Mukim/*Mukim*—Tobiar. No. Lot/*Lot No.*—276. No. Fail/*File No.*—PTP.IH.5/2019. Jenis dan Surat Hakmilik/*Description and No. of Title*—G.M. 1950. Keluasan/*Area*—2.2332 hektar/*hectares*. Sebab-sebab/*Reasons*—Dokumen hakmilik keluaran telah hilang/*The issue document of title has lost*.

Bertarikh 12 November 2019

Dated 12 November 2019

MOHAMMAD IQBAL BIN ZAINAL ABIDIN
Penolong Pentadbir Tanah Pendang
b.p. Pentadbir Tanah Pendang
Kedah/
Assistant Land Administrator Pendang
for Land Administrator Pendang
Kedah

No. 1039.

(Seksyen 168)

NOTIS BERKENAAN DENGAN CADANGAN HENDAK MENGELUARKAN
HAKMILIK SAMBUNGAN (ATAU SURATAN YANG DIKELUARKAN YANG
BAHARU SEBAGAI GANTINYA)

(Section 168)

NOTICE OF INTENTION TO ISSUE TITLE IN CONTINUATION
(OR NEW ISSUE DOCUMENT IN LIEU THEREOF)

Pada menjalankan kuasa yang diberikan oleh seksyen 168 Kanun Tanah Negara, notis adalah dengan ini diberi bahawa adalah dicadangkan hendak menggantikan surat hakmilik yang dikeluarkan bagi tanah yang tersebut dalam Jadual di bawah:

In exercise of the powers conferred by section 168 of the National Land Code, notice is hereby given that it is proposed to replace the issue document of title to the land described in the Schedule below:

JADUAL/SCHEDULE

Mukim/*Mukim*—Padang Pusing. No. Lot/*Lot No.*—3000. No. Fail/*File No.*—PTP.IH.6/2019. Jenis dan Surat Hakmilik/*Description and No. of Title*—G.M. 920. Keluasan/*Area*—0.4535 hektar/*hectares*. Sebab-sebab/*Reasons*—Dokumen hakmilik keluaran telah hilang/*The issue document of title has lost.*

Bertarikh 12 November 2019

Dated 12 November 2019

MOHAMMAD IQBAL BIN ZAINAL ABIDIN
*Penolong Pentadbir Tanah Pendang
b.p. Pentadbir Tanah Pendang
Kedah/
Assistant Land Administrator Pendang
for Land Administrator Pendang
Kedah*

No. 1040.

(Seksyen 168)

NOTIS BERKENAAN DENGAN CADANGAN HENDAK MENGELUARKAN
HAKMILIK SAMBUNGAN (ATAU SURATAN YANG DIKELUARKAN YANG
BAHARU SEBAGAI GANTINYA)

(Section 168)

NOTICE OF INTENTION TO ISSUE TITLE IN CONTINUATION
(OR NEW ISSUE DOCUMENT IN LIEU THEREOF)

Pada menjalankan kuasa yang diberikan oleh seksyen 168 Kanun Tanah Negara, notis adalah dengan ini diberi bahawa adalah dicadangkan hendak menggantikan surat hakmilik yang dikeluarkan bagi tanah yang tersebut dalam Jadual di bawah:

In exercise of the powers conferred by section 168 of the National Land Code, notice is hereby given that it is proposed to replace the issue document of title to the land described in the Schedule below:

JADUAL/SCHEDULE

Mukim/*Mukim*—Padang Pusing. No. P.T./*P.T. No.*—121. No. Fail/*File No.*—PTP.IH.7/2019. Jenis dan Surat Hakmilik/*Description and No. of Title*—H.S.M. 116/1969. Keluasan/*Area*—2.5192 hektar/*hectares*. Sebab-sebab/*Reasons*—Dokumen hakmilik keluaran telah hilang/*The issue document of title has lost*.

Bertarikh 12 November 2019

Dated 12 November 2019

MOHAMMAD IQBAL BIN ZAINAL ABIDIN
Penolong Pentadbir Tanah Pendang
b.p. Pentadbir Tanah Pendang
Kedah/
Assistant Land Administrator Pendang
for Land Administrator Pendang
Kedah

No. 1041.

(Seksyen 168)

NOTIS BERKENAAN DENGAN CADANGAN HENDAK MENGELUARKAN
HAKMILIK SAMBUNGAN (ATAU SURATAN YANG DIKELUARKAN YANG
BAHARU SEBAGAI GANTINYA)

(Section 168)

NOTICE OF INTENTION TO ISSUE TITLE IN CONTINUATION
(OR NEW ISSUE DOCUMENT IN LIEU THEREOF)

Pada menjalankan kuasa yang diberikan oleh seksyen 168 Kanun Tanah Negara, notis adalah dengan ini diberi bahawa adalah dicadangkan hendak menggantikan suratan hakmilik yang dikeluarkan bagi tanah yang tersebut dalam Jadual di bawah:

In exercise of the powers conferred by section 168 of the National Land Code, notice is hereby given that it is proposed to replace the issue document of title to the land described in the Schedule below:

JADUAL/SCHEDULE

Mukim/*Mukim*—Padang Peliang. No. Lot/*Lot No.*—2612. No. Fail/*File No.*—PTP.IH.8/2019. Jenis dan Surat Hakmilik/*Description and No. of Title*—P.M. 507. Keluasan/*Area*—0.3814 hektar/*hectares*. Sebab-sebab/*Reasons*—Dokumen hakmilik keluaran telah hilang/*The issue document of title has lost*.

Bertarikh 12 November 2019

Dated 12 November 2019

MOHAMMAD IQBAL BIN ZAINAL ABIDIN
Penolong Pentadbir Tanah Pendang
b.p. Pentadbir Tanah Pendang
Kedah/
Assistant Land Administrator Pendang
for Land Administrator Pendang
Kedah

No. 1042.

(Seksyen 168)

NOTIS BERKENAAN DENGAN CADANGAN HENDAK MENGELUARKAN
HAKMILIK SAMBUNGAN (ATAU SURATAN YANG DIKELUARKAN YANG
BAHARU SEBAGAI GANTINYA)

(Section 168)

NOTICE OF INTENTION TO ISSUE TITLE IN CONTINUATION
(OR NEW ISSUE DOCUMENT IN LIEU THEREOF)

Pada menjalankan kuasa yang diberikan oleh seksyen 168 Kanun Tanah Negara, notis adalah dengan ini diberi bahawa adalah dicadangkan hendak menggantikan suratan hakmilik yang dikeluarkan bagi tanah-tanah yang tersebut dalam Jadual di bawah ini kerana sebab-sebab yang berikut:

Dokumen hakmilik keluaran telah hilang.

In exercise of the powers conferred by section 168 of the National Land Code, notice is hereby given that it is proposed to replace the issue document of title to the lands described in the Schedule below for the following reasons:

The issue document of title has lost.

JADUAL/SCHEDULE

Mukim	No. Lot/Bahagian dan No. Fail		Keluasan/Jenis dan No. Surat Hakmilik	
<i>Mukim</i>	<i>Lot No./Share and File No.</i>		<i>Area/Description and No. of Title</i>	
			Hektar/ Hectares	G.M.
Padang Kerbau	6722	PTP.IH.9/2019	0.9071	3205
				H.S.M.
Padang Kerbau	P.T. 2228	PTP.IH.9/2019	0.7967	228/1974
				P.M.
Padang Kerbau	6732	PTP.IH.9/2019	0.3109	2583
				G.M.
Padang Kerbau	6724	PTP.IH.9/2019	0.3915	3207

Bertarikh 12 November 2019

Dated 12 November 2019

MOHAMMAD IQBAL BIN ZAINAL ABIDIN
*Penolong Pentadbir Tanah Pendang
b.p. Pentadbir Tanah Pendang
Kedah/
Assistant Land Administrator Pendang
for Land Administrator Pendang
Kedah*

No. 1043.

(Seksyen 168)

NOTIS BERKENAAN DENGAN CADANGAN HENDAK MENGELUARKAN
HAKMILIK SAMBUNGAN (ATAU SURATAN YANG DIKELUARKAN YANG
BAHARU SEBAGAI GANTINYA)

(Section 168)

NOTICE OF INTENTION TO ISSUE TITLE IN CONTINUATION
(OR NEW ISSUE DOCUMENT IN LIEU THEREOF)

Pada menjalankan kuasa yang diberikan oleh seksyen 168 Kanun Tanah Negara, notis adalah dengan ini diberi bahawa adalah dicadangkan hendak menggantikan surat hakmilik yang dikeluarkan bagi tanah yang tersebut dalam Jadual di bawah:

In exercise of the powers conferred by section 168 of the National Land Code, notice is hereby given that it is proposed to replace the issue document of title to the land described in the Schedule below:

JADUAL/SCHEDULE

Mukim/*Mukim*—Tokai. No. Lot/*Lot No.*—4070. No. Fail/*File No.*—PTP. IH.10/2019. Jenis dan Surat Hakmilik/*Description and No. of Title*—G.M. 769. Keluasan/*Area*—187 meter persegi/*square metres*. Sebab-sebab/*Reasons*—Dokumen hakmilik keluaran telah hilang/*The issue document of title has lost.*

Bertarikh 12 November 2019

Dated 12 November 2019

MOHAMMAD IQBAL BIN ZAINAL ABIDIN
Penolong Pentadbir Tanah Pendang
b.p. Pentadbir Tanah Pendang
Kedah/
Assistant Land Administrator Pendang
for Land Administrator Pendang
Kedah

No. 1044.

(Seksyen 168)

NOTIS BERKENAAN DENGAN CADANGAN HENDAK MENGELUARKAN
HAKMILIK SAMBUNGAN (ATAU SURATAN YANG DIKELUARKAN YANG
BAHARU SEBAGAI GANTINYA)

(Section 168)

NOTICE OF INTENTION TO ISSUE TITLE IN CONTINUATION
(OR NEW ISSUE DOCUMENT IN LIEU THEREOF)

Pada menjalankan kuasa yang diberikan oleh seksyen 168 Kanun Tanah Negara, notis adalah dengan ini diberi bahawa adalah dicadangkan hendak menggantikan surat hakmilik yang dikeluarkan bagi tanah yang tersebut dalam Jadual di bawah:

In exercise of the powers conferred by section 168 of the National Land Code, notice is hereby given that it is proposed to replace the issue document of title to the land described in the Schedule below:

JADUAL/SCHEDULE

Mukim/*Mukim*—Rambai. No. Lot/*Lot No.*—1617. No. Fail/*File No.*—PTP. IH.21/2019. Jenis dan Surat Hakmilik/*Description and No. of Title*—SPK 23820. Keluasan/*Area*—0.6451 hektar/*hectares*. Sebab-sebab/*Reasons*—Dokumen hakmilik keluaran telah hilang/*The issue document of title has lost*.

Bertarikh 12 November 2019

Dated 12 November 2019

MOHAMMAD IQBAL BIN ZAINAL ABIDIN
Penolong Pentadbir Tanah Pendang
b.p. Pentadbir Tanah Pendang
Kedah
Assistant Land Administrator Pendang
for Land Administrator Pendang
Kedah

No. 1045.

(Seksyen 168)

NOTIS BERKENAAN DENGAN CADANGAN HENDAK MENGELUARKAN
HAKMILIK SAMBUNGAN (ATAU SURATAN YANG DIKELUARKAN YANG
BAHARU SEBAGAI GANTINYA)

(Section 168)

NOTICE OF INTENTION TO ISSUE TITLE IN CONTINUATION
(OR NEW ISSUE DOCUMENT IN LIEU THEREOF)

Pada menjalankan kuasa yang diberikan oleh seksyen 168 Kanun Tanah Negara, notis adalah dengan ini diberi bahawa adalah dicadangkan hendak menggantikan surat hakmilik yang dikeluarkan bagi tanah yang tersebut dalam Jadual di bawah:

In exercise of the powers conferred by section 168 of the National Land Code, notice is hereby given that it is proposed to replace the issue document of title to the land described in the Schedule below:

JADUAL/SCHEDULE

Mukim/*Mukim*—Bukit Raya. No. Lot/*Lot No.*—211. No. Fail/*File No.*—PTP. IH.22/2019. Jenis dan Surat Hakmilik/*Description and No. of Title*—G.M. 2094. Keluasan/*Area*—1.9918 hektar/*hectares*. Sebab-sebab/*Reasons*—Dokumen hakmilik keluaran telah hilang/*The issue document of title has lost*.

Bertarikh 12 November 2019

Dated 12 November 2019

MOHAMMAD IQBAL BIN ZAINAL ABIDIN
Penolong Pentadbir Tanah Pendang
b.p. Pentadbir Tanah Pendang
Kedah
Assistant Land Administrator Pendang
for Land Administrator Pendang
Kedah

No. 1046.

(Seksyen 168)

NOTIS BERKENAAN DENGAN CADANGAN HENDAK MENGELUARKAN
HAKMILIK SAMBUNGAN (ATAU SURATAN YANG DIKELUARKAN YANG
BAHARU SEBAGAI GANTINYA)

(Section 168)

NOTICE OF INTENTION TO ISSUE TITLE IN CONTINUATION
(OR NEW ISSUE DOCUMENT IN LIEU THEREOF)

Pada menjalankan kuasa yang diberikan oleh seksyen 168 Kanun Tanah Negara, notis adalah dengan ini diberi bahawa adalah dicadangkan hendak menggantikan surat hakmilik yang dikeluarkan bagi tanah yang tersebut dalam Jadual di bawah:

In exercise of the powers conferred by section 168 of the National Land Code, notice is hereby given that it is proposed to replace the issue document of title to the land described in the Schedule below:

JADUAL/SCHEDULE

Mukim/*Mukim*—Bukit Raya. No. Lot/*Lot No.*—2970. No. Fail/*File No.*—PTP. IH.23/2019. Jenis dan Surat Hakmilik/*Description and No. of Title*—G.M. 305. Keluasan/*Area*—1.747 hektar/*hectares*. Sebab-sebab/*Reasons*—Dokumen hakmilik keluaran telah hilang/*The issue document of title has lost*.

Bertarikh 12 November 2019

Dated 12 November 2019

MOHAMMAD IQBAL BIN ZAINAL ABIDIN
Penolong Pentadbir Tanah Pendang
b.p. Pentadbir Tanah Pendang
Kedah/
Assistant Land Administrator Pendang
for Land Administrator Pendang
Kedah

No. 1047.

(Seksyen 168)

NOTIS BERKENAAN DENGAN CADANGAN HENDAK MENGELUARKAN
HAKMILIK SAMBUNGAN (ATAU SURATAN YANG DIKELUARKAN YANG
BAHARU SEBAGAI GANTINYA)

(Section 168)

NOTICE OF INTENTION TO ISSUE TITLE IN CONTINUATION
(OR NEW ISSUE DOCUMENT IN LIEU THEREOF)

Pada menjalankan kuasa yang diberikan oleh seksyen 168 Kanun Tanah Negara, notis adalah dengan ini diberi bahawa adalah dicadangkan hendak menggantikan surat hakmilik yang dikeluarkan bagi tanah yang tersebut dalam Jadual di bawah:

In exercise of the powers conferred by section 168 of the National Land Code, notice is hereby given that it is proposed to replace the issue document of title to the land described in the Schedule below:

JADUAL/SCHEDULE

Mukim/*Mukim*—Pekan Tokai. No. Lot/*Lot No.*—20. No. Fail/*File No.*—PTP. IH.24/2019. Jenis dan Surat Hakmilik/*Description and No. of Title*—G.M. 40. Keluasan/*Area*—3.0996 hektar/*hectares*. Sebab-sebab/*Reasons*—Dokumen hakmilik keluaran telah hilang/*The issue document of title has lost*.

Bertarikh 12 November 2019

Dated 12 November 2019

MOHAMMAD IQBAL BIN ZAINAL ABIDIN
Penolong Pentadbir Tanah Pendang
b.p. Pentadbir Tanah Pendang
Kedah
Assistant Land Administrator Pendang
for Land Administrator Pendang
Kedah

No. 1048.

(Seksyen 168)

NOTIS BERKENAAN DENGAN CADANGAN HENDAK MENGELUARKAN
HAKMILIK SAMBUNGAN (ATAU SURATAN YANG DIKELUARKAN YANG
BAHARU SEBAGAI GANTINYA)

(Section 168)

NOTICE OF INTENTION TO ISSUE TITLE IN CONTINUATION
(OR NEW ISSUE DOCUMENT IN LIEU THEREOF)

Pada menjalankan kuasa yang diberikan oleh seksyen 168 Kanun Tanah Negara, notis adalah dengan ini diberi bahawa adalah dicadangkan hendak menggantikan surat hakmilik yang dikeluarkan bagi tanah yang tersebut dalam Jadual di bawah:

In exercise of the powers conferred by section 168 of the National Land Code, notice is hereby given that it is proposed to replace the issue document of title to the land described in the Schedule below:

JADUAL/SCHEDULE

Mukim/*Mukim*—Rambai. No. Lot/*Lot No.*—1450. No. Fail/*File No.*—PTP. IH.25/2019. Jenis dan Surat Hakmilik/*Description and No. of Title*—G.M. 1074. Keluasan/*Area*—0.4525 hektar/*hectares*. Sebab-sebab/*Reasons*—Dokumen hakmilik keluaran telah hilang/*The issue document of title has lost*.

Bertarikh 12 November 2019

Dated 12 November 2019

MOHAMMAD IQBAL BIN ZAINAL ABIDIN
Penolong Pentadbir Tanah Pendang
b.p. Pentadbir Tanah Pendang
Kedah
Assistant Land Administrator Pendang
for Land Administrator Pendang
Kedah

No. 1049.

(Seksyen 168)

NOTIS BERKENAAN DENGAN CADANGAN HENDAK MENGELUARKAN
HAKMILIK SAMBUNGAN (ATAU SURATAN YANG DIKELUARKAN YANG
BAHARU SEBAGAI GANTINYA)

(Section 168)

NOTICE OF INTENTION TO ISSUE TITLE IN CONTINUATION
(OR NEW ISSUE DOCUMENT IN LIEU THEREOF)

Pada menjalankan kuasa yang diberikan oleh seksyen 168 Kanun Tanah Negara, notis adalah dengan ini diberi bahawa adalah dicadangkan hendak menggantikan surat hakmilik yang dikeluarkan bagi tanah yang tersebut dalam Jadual di bawah:

In exercise of the powers conferred by section 168 of the National Land Code, notice is hereby given that it is proposed to replace the issue document of title to the land described in the Schedule below:

JADUAL/SCHEDULE

Mukim/*Mukim*—Rambai. No. Lot/*Lot No.*—2892. No. Fail/*File No.*—PTP. IH.26/2019. Jenis dan Surat Hakmilik/*Description and No. of Title*—G.M. 1244. Keluasan/*Area*—0.5542 hektar/*hectares*. Sebab-sebab/*Reasons*—Dokumen hakmilik keluaran telah hilang/*The issue document of title has lost.*

Bertarikh 12 November 2019

Dated 12 November 2019

MOHAMMAD IQBAL BIN ZAINAL ABIDIN
Penolong Pentadbir Tanah Pendang
b.p. Pentadbir Tanah Pendang
Kedah/
Assistant Land Administrator Pendang
for Land Administrator Pendang
Kedah

No. 1050.

(Seksyen 168)

NOTIS BERKENAAN DENGAN CADANGAN HENDAK MENGELUARKAN
HAKMILIK SAMBUNGAN (ATAU SURATAN YANG DIKELUARKAN YANG
BAHARU SEBAGAI GANTINYA)

(Section 168)

NOTICE OF INTENTION TO ISSUE TITLE IN CONTINUATION
(OR NEW ISSUE DOCUMENT IN LIEU THEREOF)

Pada menjalankan kuasa yang diberikan oleh seksyen 168 Kanun Tanah Negara, notis adalah dengan ini diberi bahawa adalah dicadangkan hendak menggantikan surat hakmilik yang dikeluarkan bagi tanah yang tersebut dalam Jadual di bawah:

In exercise of the powers conferred by section 168 of the National Land Code, notice is hereby given that it is proposed to replace the issue document of title to the land described in the Schedule below:

JADUAL/SCHEDULE

Mukim/*Mukim*—Ayer Puteh. No. Lot/*Lot No.*—6736. No. Fail/*File No.*—PTP.IH.27/2019. Jenis dan Surat Hakmilik/*Description and No. of Title*—G.M. 1419. Keluasan/*Area*—1.773 hektar/*hectares*. Sebab-sebab/*Reasons*—Dokumen hakmilik keluaran telah hilang/*The issue document of title has lost*.

Bertarikh 12 November 2019

Dated 12 November 2019

MOHAMMAD IQBAL BIN ZAINAL ABIDIN
Penolong Pentadbir Tanah Pendang
b.p. Pentadbir Tanah Pendang
Kedah
Assistant Land Administrator Pendang
for Land Administrator Pendang
Kedah

No. 1051.

(Seksyen 168)

NOTIS BERKENAAN DENGAN CADANGAN HENDAK MENGELUARKAN
HAKMILIK SAMBUNGAN (ATAU SURATAN YANG DIKELUARKAN YANG
BAHARU SEBAGAI GANTINYA)

(Section 168)

NOTICE OF INTENTION TO ISSUE TITLE IN CONTINUATION
(OR NEW ISSUE DOCUMENT IN LIEU THEREOF)

Pada menjalankan kuasa yang diberikan oleh seksyen 168 Kanun Tanah Negara, notis adalah dengan ini diberi bahawa adalah dicadangkan hendak menggantikan surat hakmilik yang dikeluarkan bagi tanah yang tersebut dalam Jadual di bawah:

In exercise of the powers conferred by section 168 of the National Land Code, notice is hereby given that it is proposed to replace the issue document of title to the land described in the Schedule below:

JADUAL/SCHEDULE

Mukim/*Mukim*—Guar Kepayang. No. Lot/*Lot No.*—2699. No. Fail/*File No.*—PTP.IH.28/2019. Jenis dan Surat Hakmilik/*Description and No. of Title*—G.M. 733. Keluasan/*Area*—1.106 hektar/*hectares*. Sebab-sebab/*Reasons*—Dokumen hakmilik keluaran telah hilang/*The issue document of title has lost*.

Bertarikh 12 November 2019

Dated 12 November 2019

MOHAMMAD IQBAL BIN ZAINAL ABIDIN
Penolong Pentadbir Tanah Pendang
b.p. Pentadbir Tanah Pendang
Kedah
Assistant Land Administrator Pendang
for Land Administrator Pendang
Kedah

No. 1052.

(Seksyen 168)

NOTIS BERKENAAN DENGAN CADANGAN HENDAK MENGELUARKAN
HAKMILIK SAMBUNGAN (ATAU SURATAN YANG DIKELUARKAN YANG
BAHARU SEBAGAI GANTINYA)

(Section 168)

NOTICE OF INTENTION TO ISSUE TITLE IN CONTINUATION
(OR NEW ISSUE DOCUMENT IN LIEU THEREOF)

Pada menjalankan kuasa yang diberikan oleh seksyen 168 Kanun Tanah Negara, notis adalah dengan ini diberi bahawa adalah dicadangkan hendak menggantikan surat hakmilik yang dikeluarkan bagi tanah yang tersebut dalam Jadual di bawah:

In exercise of the powers conferred by section 168 of the National Land Code, notice is hereby given that it is proposed to replace the issue document of title to the land described in the Schedule below:

JADUAL/SCHEDULE

Mukim/*Mukim*—Bukit Raya. No. Lot/*Lot No.*—4036. No. Fail/*File No.*—PTP. IH.29/2019. Jenis dan Surat Hakmilik/*Description and No. of Title*—G.M. 1386. Keluasan/*Area*—2.358 hektar/*hectares*. Sebab-sebab/*Reasons*—Dokumen hakmilik keluaran telah hilang/*The issue document of title has lost.*

Bertarikh 12 November 2019

Dated 12 November 2019

MOHAMMAD IQBAL BIN ZAINAL ABIDIN
Penolong Pentadbir Tanah Pendang
b.p. Pentadbir Tanah Pendang
Kedah/
Assistant Land Administrator Pendang
for Land Administrator Pendang
Kedah

No. 1053.

(Seksyen 168)

NOTIS BERKENAAN DENGAN CADANGAN HENDAK MENGELUARKAN
HAKMILIK SAMBUNGAN (ATAU SURATAN YANG DIKELUARKAN YANG
BAHARU SEBAGAI GANTINYA)

(Section 168)

NOTICE OF INTENTION TO ISSUE TITLE IN CONTINUATION
(OR NEW ISSUE DOCUMENT IN LIEU THEREOF)

Pada menjalankan kuasa yang diberikan oleh seksyen 168 Kanun Tanah Negara, notis adalah dengan ini diberi bahawa adalah dicadangkan hendak menggantikan surat hakmilik yang dikeluarkan bagi tanah yang tersebut dalam Jadual di bawah:

In exercise of the powers conferred by section 168 of the National Land Code, notice is hereby given that it is proposed to replace the issue document of title to the land described in the Schedule below:

JADUAL/SCHEDULE

Mukim/*Mukim*—Ayer Puteh. No. Lot/*Lot No.*—6848. No. Fail/*File No.*—PTP. IH.30/2019. Jenis dan Surat Hakmilik/*Description and No. of Title*—G.M. 2447. Keluasan/*Area*—2.11 hektar/*hectares*. Sebab-sebab/*Reasons*—Dokumen hakmilik keluaran telah hilang/*The issue document of title has lost*.

Bertarikh 12 November 2019

Dated 12 November 2019

MOHAMMAD IQBAL BIN ZAINAL ABIDIN
Penolong Pentadbir Tanah Pendang
b.p. Pentadbir Tanah Pendang
Kedah/
Assistant Land Administrator Pendang
for Land Administrator Pendang
Kedah

No. 1054.

(Seksyen 168)

NOTIS BERKENAAN DENGAN CADANGAN HENDAK MENGELUARKAN
HAKMILIK SAMBUNGAN (ATAU SURATAN YANG DIKELUARKAN YANG
BAHARU SEBAGAI GANTINYA)

(Section 168)

NOTICE OF INTENTION TO ISSUE TITLE IN CONTINUATION
(OR NEW ISSUE DOCUMENT IN LIEU THEREOF)

Pada menjalankan kuasa yang diberikan oleh seksyen 168 Kanun Tanah Negara, notis adalah dengan ini diberi bahawa adalah dicadangkan hendak mengeluarkan hakmilik sambungan bagi tanah yang tersebut dalam Jadual di bawah:

In exercise of the powers conferred by section 168 of the National Land Code, notice is hereby given that it is proposed to issue title in continuation to the land described in the Schedule below:

JADUAL/SCHEDULE

Mukim/*Mukim*—Lesong. No. Lot/*Lot No.*—190. No. Fail/*File No.*—PTPS/B/37/2019 I.H. Jenis dan Surat Hakmilik/*Description and No. of Title*—G.M. 1355. Keluasan/*Area*—0.6576 hektar/*hectares*. Sebab-sebab/*Reasons*—Hilang/*Lost*.

Bertarikh

Dated

[PSU(K) 946-1379 Jld. 223; PTPS/B/9/93 Jld. 2(90)]

Pentadbir Tanah Pokok Sena
Kedah/
Land Administrator Pokok Sena
Kedah

No. 1055.

(Seksyen 168)

NOTIS BERKENAAN DENGAN CADANGAN HENDAK MENGELUARKAN
HAKMILIK SAMBUNGAN (ATAU SURATAN YANG DIKELUARKAN YANG
BAHARU SEBAGAI GANTINYA)

(Section 168)

NOTICE OF INTENTION TO ISSUE TITLE IN CONTINUATION
(OR NEW ISSUE DOCUMENT IN LIEU THEREOF)

Pada menjalankan kuasa yang diberikan oleh seksyen 168 Kanun Tanah Negara, notis adalah dengan ini diberi bahawa adalah dicadangkan hendak mengeluarkan hakmilik sambungan bagi tanah-tanah yang tersebut dalam Jadual di bawah ini kerana sebab-sebab yang berikut:

Hilang.

In exercise of the powers conferred by section 168 of the National Land Code, notice is hereby given that it is proposed to issue title in continuation to the lands described in the Schedule below for the following reasons:

Lost.

JADUAL/SCHEDULE

Bandar/Pekan/ Mukim	No. Lot/Bahagian dan No. Fail		Keluasan/Jenis dan No. Surat Hakmilik	
<i>Town/Village/ Mukim</i>	<i>Lot No./Share and File No.</i>		<i>Area/Description and No. of Title</i>	
			Hektar/ Hectares	G.M.
Mukim Simpor	1939	PTKM(B) IK/78/2019	2.004	261
			Meter Persegi/ Square Metres	
Mukim Bandar Sungai Petani	4395	PTKM(B) IK/88/2019	111	12028
				H.S.M.
Mukim Bandar Sungai Petani	1111111	PTKM(B) IK/89/2019	111.4837	3301
				G.M.
Mukim Bandar Sungai Petani	5019	PTKM(B) IK/90/2019	242	11812
	Seksyen 62			

WARTA KERAJAAN NEGERI KEDAH DARUL AMAN

5hb Dis. 2019]

1637

Bandar/Pekan/ Mukim	No. Lot/Bahagian dan No. Fail		Keluasan/Jenis dan No. Surat Hakmilik	
<i>Town/Village/ Mukim</i>	<i>Lot No./Share and File No.</i>		<i>Area/Description and No. of Title</i>	
			Hektar/ <i>Hectares</i>	G.M.
Mukim Sungai Petani	1887	PTKM(B) IK/91/2019	0.6017	5461
			Meter Persegi <i>Square Metres</i>	P.M.
Mukim Gurun	3430	PTKM(B) IK/92/2019	505.8575	148
				H.S.M.
Mukim Bandar Sungai Petani	P.T. 11724	PTKM(B) IK/93/2019	94.7611	4877
			Hektar/ <i>Hectares</i>	G.M.
Mukim Rantau Panjang	769	PTKM(B) IK/94/2019	0.791	459
Mukim Rantau Panjang	770	PTKM(B) IK/94/2019(2)	0.2864	460
Mukim Simpoh	584	PTKM(B) IK/95/2019	0.397	1192
Mukim Simpoh	1245	PTKM(B) IK/95/2019(2)	0.0315	991
Mukim Simpoh	1242	PTKM(B) IK/95/2019(3)	0.2618	994
			Meter Persegi <i>Square Metres</i>	
Mukim Bandar Sungai Petani	7950	PTKM(B) IK/96/2019	260	880

Bertarikh

Dated

[BIL.(13) dlm. PTKM(B) IK/WARTA Jld. 2]

AHMAD FUAD BIN CHE ANI @ ABD. GHANI
*Ketua Penolong Pegawai Daerah Kanan
(Pengurusan Tanah)
b.p. Pegawai Daerah Tanah Kuala Muda
Pejabat Tanah Kuala Muda
Kedah*

No. 1056.

(Seksyen 168)

NOTIS BERKENAAN DENGAN CADANGAN HENDAK MENGELUARKAN
HAKMILIK SAMBUNGAN (ATAU SURATAN YANG DIKELUARKAN YANG
BAHARU SEBAGAI GANTINYA)

(Section 168)

NOTICE OF INTENTION TO ISSUE TITLE IN CONTINUATION
(OR NEW ISSUE DOCUMENT IN LIEU THEREOF)

Pada menjalankan kuasa yang diberikan oleh seksyen 168 Kanun Tanah Negara, notis adalah dengan ini diberi bahawa adalah dicadangkan hendak mengeluarkan hakmilik sambungan bagi tanah-tanah yang tersebut dalam Jadual di bawah ini kerana sebab-sebab yang berikut:

Hilang.

In exercise of the powers conferred by section 168 of the National Land Code, notice is hereby given that it is proposed to issue title in continuation to the lands described in the Schedule below for the following reasons:

Lost.

JADUAL/SCHEDULE

Bandar/Pekan/ Mukim	No. Lot/Bahagian dan No. Fail	Keluasan/Jenis dan No. Surat Hakmilik	Meter Persegi/ Square Metres	G.M.
<i>Town/Village/ Mukim</i>	<i>Lot No./Share and File No.</i>	<i>Area/Description and No. of Title</i>		
Mukim Simpor	70057 PTKM(B) IK/70/2019		121	2031
			Hektar/ Hectares	H.S.M.
Mukim Gurun	5306 PTKM(B) IK/75/2019		2.2738	314/91
				G.M.
Mukim Bujang	656 PTKM(B) IK/76/2019		0.2463	956
Mukim Sungai Pasir	422 PTKM(B) IK/77/2019		1.1541	3443
				H.S.M.
Mukim Sidam Kiri	1579 PTKM(B) IK/79/2019		0.9002	30
				G.M.
Mukim Simpor	2217 PTKM(B) IK/80/2019		0.4586	1831

WARTA KERAJAAN NEGERI KEDAH DARUL AMAN

5hb Dis. 2019]

1639

Bandar/Pekan/ Mukim	No. Lot/Bahagian dan No. Fail		Keluasan/Jenis dan No. Surat Hakmilik	
<i>Town/Village/ Mukim</i>	<i>Lot No./Share and File No.</i>		<i>Area/Description and No. of Title</i>	
			Hektar/ <i>Hectares</i>	G.M.
Mukim Simpoh	2218	PTKM(B) IK/80/2019(2)	0.1461	1832
Mukim Simpoh	2435	PTKM(B) IK/80/2019(3)	0.7165	1880
Mukim Sungai Pasir	503	PTKM(B) IK/81/2019	0.2866	3172
Mukim Sungai Petani	536	PTKM(B) IK/82/2019	0.6312	5546
			Meter Persegi/ <i>Square Metres</i>	
Mukim Sungai Pasir	3721	PTKM(B) IK/84/2019	253.1608	5757
			Hektar/ <i>Hectares</i>	
Mukim Pekula	188	PTKM(B) IK/85/2019	0.6146	1860
Mukim Pekula	1489	PTKM(B) IK/85/2019(2)	3.326	349
Mukim Bukit Meriam	1496	PTKM(B) IK/86/2019	0.772	1212
			Meter Persegi/ <i>Square Metres</i>	H.S.M.
Mukim Bandar Sungai Lalang	28006	PTKM(B) IK/87/2019	553	1378

Bertarikh

Dated

[PSU(K) 946-1379 Jld. 224; PTKM(B) 4/1971 Jld. 4(12)]

AHMAD FUAD BIN CHE ANI @ ABD. GHANI
*Ketua Penolong Pegawai Daerah Kanan
(Pengurusan Tanah)
b.p. Pegawai Daerah Tanah Kuala Muda
Pejabat Tanah Kuala Muda
Kedah*

No. 1057.

(Seksyen 187B)

NOTIS MENGENAI CADANGAN HENDAK MENGELUARKAN DOKUMEN
HAKMILIK KELUARAN SEMENTARA YANG BARU

(Section 187B)

NOTICE OF INTENTION TO ISSUE NEW DOCUMENT OF QUALIFIED TITLE

Pada menjalankan kuasa yang diberi oleh seksyen 187B Kanun Tanah Negara, notis adalah dengan ini diberi bahawa adalah dicadangkan untuk menggantikan dokumen hakmilik keluaran sementara bagi tanah yang diperihalkan dalam Jadual di bawah ini:

In exercise of the powers conferred by section 187B of the National Land Code, notice is hereby given that it is proposed to replace of issue document of qualified title to the land described in the Schedule below:

JADUAL/SCHEDULE

Mukim/*Mukim*—Sungai Petani. Daerah/*District*—Kuala Muda. No. P.T./*P.T. No.*—22087. No. Fail/*File No.*—PTG.Ked./B/111/2019(IH). Perihal dan Surat Hakmilik/*Description and No. of Title*—H.S.(D) 18202. Keluasan/*Area*—440 meter persegi/*square metres*. Sebab-sebab/*Reasons*—Hilang dalam simpanan/*Title has been lost*.

Bertarikh 18 September 2019

Dated 18 September 2019

[PSU(K) 946-1379 Jld. 224; PTG.Ked./B/111/2019(IH)(3)]

HAJI ISMAIL BIN HAJI ZAINOL

Timbalan Pendaftar

b.p. Pendaftar Surat-surat Hakmilik Tanah

Pejabat Pengarah Tanah dan Galian

Kedah

No. 1058.

(Seksyen 187B)

NOTIS MENGENAI CADANGAN HENDAK MENGELUARKAN DOKUMEN
HAKMILIK KELUARAN SEMENTARA YANG BARU

(Section 187B)

NOTICE OF INTENTION TO ISSUE NEW DOCUMENT OF QUALIFIED TITLE

Pada menjalankan kuasa yang diberi oleh seksyen 187B Kanun Tanah Negara, notis adalah dengan ini diberi bahawa adalah dicadangkan untuk menggantikan dokumen hakmilik keluaran sementara bagi tanah yang diperihalkan dalam Jadual di bawah ini:

In exercise of the powers conferred by section 187B of the National Land Code, notice is hereby given that it is proposed to replace of issue document of qualified title to the land described in the Schedule below:

JADUAL/SCHEDULE

Bandar/Town—Kulim. Daerah/District—Kulim. No. P.T./P.T. No.—3480. No. Fail/ File No.—PTG.Ked./B/123/2019(IH). Perihal dan Surat Hakmilik/Description and No. of Title—H.S.(D) 42282. Keluasan/Area—130.0643 meter persegi/square metres. Sebab-sebab/Reasons—Hilang dalam simpanan/Title has been lost.

Bertarikh 30 September 2019

Dated 30 September 2019

[PSU(K) 946-1379 Jld. 223; PTG.Ked./B/21/2019(IH)(5)]

HAJI ISMAIL BIN HAJI ZAINOL

Timbalan Pendaftar

*b.p. Pendaftar Surat-surat Hakmilik Tanah
Pejabat Pengarah Tanah dan Galian
Kedah*

No. 1059.

(Seksyen 187B)

NOTIS MENGENAI CADANGAN HENDAK MENGELUARKAN DOKUMEN
HAKMILIK KELUARAN SEMENTARA YANG BARU

(Section 187B)

NOTICE OF INTENTION TO ISSUE NEW DOCUMENT OF QUALIFIED TITLE

Pada menjalankan kuasa yang diberi oleh seksyen 187B Kanun Tanah Negara, notis adalah dengan ini diberi bahawa adalah dicadangkan untuk menggantikan dokumen hakmilik keluaran sementara bagi tanah yang diperihalkan dalam Jadual di bawah ini:

In exercise of the powers conferred by section 187B of the National Land Code, notice is hereby given that it is proposed to replace of issue document of qualified title to the land described in the Schedule below:

JADUAL/SCHEDULE

Bandar/Town—Kulim. Daerah/District—Kulim. No. P.T./P.T. No.—590. No. Fail/ File No.—PTG.Ked./B/127/2019(IH). Perihal dan Surat Hakmilik/Description and No. of Title—H.S.(D) 586/84. Keluasan/Area—120.774 meter persegi/square metres. Sebab-sebab/Reasons—Hilang dalam simpanan/Title has been lost.

Bertarikh 3 Oktober 2019

Dated 3 October 2019

[PSU(K) 946-1379 Jld. 224; PTG.Ked./B/127/2019(IH)(3)]

HAJI ISMAIL BIN HAJI ZAINOL

Timbalan Pendaftar

*b.p. Pendaftar Surat-surat Hakmilik Tanah
Pejabat Pengarah Tanah dan Galian
Kedah*

No. 1060.

(Seksyen 187B)

NOTIS MENGENAI CADANGAN HENDAK MENGELUARKAN DOKUMEN
HAKMILIK KELUARAN SEMENTARA YANG BARU

(Section 187B)

NOTICE OF INTENTION TO ISSUE NEW DOCUMENT OF QUALIFIED TITLE

Pada menjalankan kuasa yang diberi oleh seksyen 187B Kanun Tanah Negara, notis adalah dengan ini diberi bahawa adalah dicadangkan untuk menggantikan dokumen hakmilik keluaran sementara bagi tanah yang diperihalkan dalam Jadual di bawah ini:

In exercise of the powers conferred by section 187B of the National Land Code, notice is hereby given that it is proposed to replace of issue document of qualified title to the land described in the Schedule below:

JADUAL/SCHEDULE

Bandar/Town—Sungai Petani. Daerah/District—Kuala Muda. No. P.T./P.T. No.—22395. No. Fail/File No.—PTG.Ked./B/131/2019(IH). Perihal dan Surat Hakmilik/Description and No. of Title—H.S.(D) 68499. Keluasan/Area—130.1 meter persegi/square metres. Sebab-sebab/Reasons—Hilang dalam simpanan/Title has been lost.

Bertarikh 10 Oktober 2019

Dated 10 October 2019

HAJI ISMAIL BIN HAJI ZAINOL
Timbalan Pendaftar
b.p. Pendaftar Surat-surat Hakmilik Tanah
Pejabat Pengarah Tanah dan Galian
Kedah

No. 1061.

(Seksyen 187B)

NOTIS MENGENAI CADANGAN HENDAK MENGELUARKAN DOKUMEN
HAKMILIK KELUARAN SEMENTARA YANG BARU

(Section 187B)

NOTICE OF INTENTION TO ISSUE NEW DOCUMENT OF QUALIFIED TITLE

Pada menjalankan kuasa yang diberi oleh seksyen 187B Kanun Tanah Negara, notis adalah dengan ini diberi bahawa adalah dicadangkan untuk menggantikan dokumen hakmilik keluaran sementara bagi tanah yang diperihalkan dalam Jadual di bawah ini:

In exercise of the powers conferred by section 187B of the National Land Code, notice is hereby given that it is proposed to replace of issue document of qualified title to the land described in the Schedule below:

JADUAL/SCHEDULE

Pekan/Village—Sungai Karang. Daerah/District—Kulim. No. P.T./P.T. No.—400. No. Fail/File No.—PTG.Ked./B/109/2019(IH). Perihal dan Surat Hakmilik/Description and No. of Title—H.S.(D) 39689. Keluasan/Area—383.5 meter persegi/square metres. Sebab-sebab/Reasons—Hilang dalam simpanan/Title has been lost.

Bertarikh 18 Oktober 2019

Dated 18 October 2019

HAJI ISMAIL BIN HAJI ZAINOL

Timbalan Pendaftar

b.p. Pendaftar Surat-surat Hakmilik Tanah

Pejabat Pengarah Tanah dan Galian

Kedah

Hakcipta Pencetak (H)

PERCETAKAN NASIONAL MALAYSIA BERHAD

Semua Hak Terpelihara. Tiada mana-mana bahagian jua daripada penerbitan ini boleh diterbitkan semula atau disimpan di dalam bentuk yang boleh diperolehi semula atau disiarkan dalam sebarang bentuk dengan apa jua cara elektronik, mekanikal, fotokopi, rakaman dan/atau sebaliknya tanpa mendapat izin daripada Percetakan Nasional Malaysia Berhad (Pencetak kepada Kerajaan Malaysia yang dilantik).



DICETAK OLEH
PERCETAKAN NASIONAL MALAYSIA BERHAD
CAWANGAN ALOR SETAR
BAGI PIHAK DAN DENGAN PERINTAH KERAJAAN MALAYSIA