



NEGERI KEDAH DARUL AMAN

Warta Kerajaan

DITERBITKAN DENGAN KUASA

GOVERNMENT OF KEDAH DARUL AMAN GAZETTE

PUBLISHED BY AUTHORITY

Jil. 55

6hb Disember 2012

No. 25

ENAKMEN NO. 63 (TANAH SIMPANAN BAGI
ORANG-ORANG MELAYU)

ENACTMENT NO. 63 (MALAY RESERVATIONS)

No. 734.

PEMBATALAN DI BAWAH PERENGGAN 4(b)

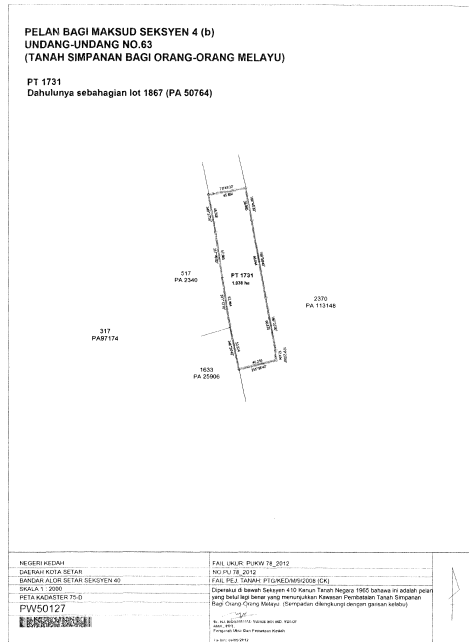
REVOCATION UNDER PARAGRAPH 4(b)

Pada menjalankan kuasa yang diberi oleh perenggan 4(b) Enakmen No. 63 (Tanah Simpanan Bagi Orang-orang Melayu) maka inilah Raja dalam Mesyuarat membatalkan pengisytiharan Tanah Simpanan Bagi Orang-orang Melayu di dalam Bandar Alor Setar, Seksyen 40, Daerah Kota Setar, Kedah Darul Aman dalam *Warta Kerajaan Kedah* No. 46 Jilid 9 bertarikh 4 April 1933 sebagai Kenyataan No. 1180 setakat yang berkenaan dengan tanah yang tersebut dalam Jadual di bawah ini dan dipetakan di atas Peta No. P.W. 50127 yang disimpan di Pejabat Pengarah Ukur dan Pemetaan, Kulim, Kedah Darul Aman.

In exercise of the power conferred by paragraph 4(b) of Enactment No. 63 (Malay Reservations) the Ruler in Council hereby revokes the declaration of Malay Reservation in Bandar Alor Setar, Seksyen 40, District of Kota Setar, Kedah Darul Aman published in the *Kedah Government Gazette* No. 46 Volume 9 dated 4 April 1933 as Notification No. 1180 in so far as at relates to the land described in the Schedule hereto and delicated upon P.W. 50127 deposited in the Office of the Director of Survey, Kulim, Kedah Darul Aman.

JADUAL/SCHEDULE

Mukim—Bandar Alor Setar, Seksyen 40. Daerah—Kota Setar. Hakmilik—
H.S.(M) 15186 (P.T. 1731)—P.W. 50127. Keluasan—1.038 hektar.



Bertarikh 25 Oktober 2012

Dated 25 October 2012

[PSU(K) 698-1429; PTG/Ked./M/9/2008(CK)]

HAI MOHD. YUSRI BIN HAI MD. DAUD
*Setiausaha Majlis Mesyuarat Kerajaan
Kedah/
Secretary State Executive Council
Kedah*

No. 735.

PEMBATALAN DI BAWAH PERENGGAN 4(b)

REVOCATION UNDER PARAGRAPH 4(b)

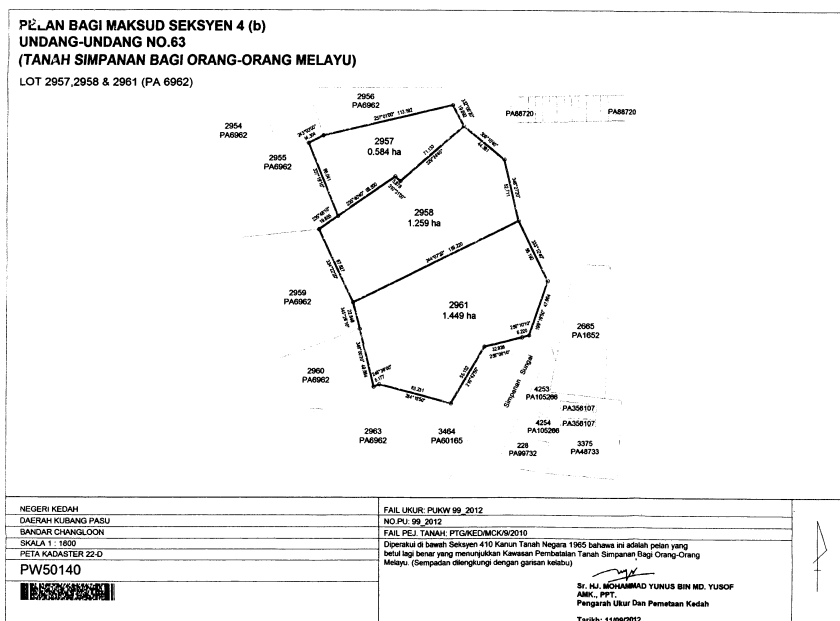
Pada menjalankan kuasa yang diberi oleh perenggan 4(b) Enakmen No. 63 (Tanah Simpanan Bagi Orang-orang Melayu) maka inilah Raja dalam Mesyuarat membatalkan pengisytiharan Tanah Simpanan Bagi Orang-orang Melayu di dalam Bandar Changlon, Daerah Kubang Pasu, Kedah Darul Aman dalam *Warta Kerajaan Kedah* No. 46 Jilid 9 bertarikh 4 April 1933 sebagai Kenyataan No. 1180 setakat yang berkenaan dengan tanah yang tersebut dalam Jadual di bawah ini dan dipetakan di atas Peta No. P.W. 50140 yang disimpan di Pejabat Pengarah Ukur dan Pemetaan, Kulim, Kedah Darul Aman.

In exercise of the power conferred by paragraph 4(b) of Enactment No. 63 (Malay Reservations) the Ruler in Council hereby revokes the declaration of Malay Reservation in Bandar Changlon, District of Kubang Pasu, Kedah Darul Aman published in the Kedah Government *Gazette* No. 46 Volume 9 dated 4 April 1933 as Notification No. 1180 in so far as at relates to the land described in the Schedule hereto and delicated upon P.W. 50140 deposited in the Office of the Director of Survey, Kulim, Kedah Darul Aman.

JADUAL/SCHEDULE

Mukim—Bandar Changlon. Daerah—Kubang Pasu.

Hakmilik	Keluasan
	Hektar
G.M. 896 (Lot 953) (Lot Baru 2957)—P.W. 50140	0.584
G.M. 1685 (Lot 954) (Lot Baru 2958)—P.W. 50140	1.2593
G.M. 913 (Lot 957) (Lot Baru 2961)—P.W. 50140	1.449



Bertarikh 25 Oktober 2012

Dated 25 October 2012

[PSU(K): 969-1432; PTG/Ked./M/CK/9/2010]

HAJI MOHD. YUSRI BIN HAJI MD. DAUD
*Setiausaha Majlis Mesyuarat Kerajaan
Kedah/
Secretary State Executive Council
Kedah*

No. 736.

PEMBATALAN DI BAWAH PERENGGAN 4(b)

REVOCATION UNDER PARAGRAPH 4(b)

Pada menjalankan kuasa yang diberi oleh perenggan 4(b) Enakmen No. 63 (Tanah Simpanan Bagi Orang-orang Melayu) maka inilah Raja dalam Mesyuarat membatalkan pengisytiharan Tanah Simpanan Bagi Orang-orang Melayu di dalam Bandar Alor Setar, Seksyen 43, Daerah Kota Setar, Kedah Darul Aman dalam *Warta Kerajaan Kedah* No. 46 Jilid 9 bertarikh 4 April 1933 sebagai Kenyataan No. 1180 setakat yang berkenaan dengan tanah yang tersebut dalam Jadual di bawah ini dan dipetakan di atas Peta No. P.W. 50137 yang disimpan di Pejabat Pengarah Ukur dan Pemetaan, Kulim, Kedah Darul Aman.

In exercise of the power conferred by paragraph 4(b) of Enactment No. 63 (Malay Reservations) the Ruler in Council hereby revokes the declaration of Malay Reservation in Bandar Alor Setar, Seksyen 43, District of Kota Setar, Kedah Darul Aman published in the Kedah Government *Gazette* No. 46 Volume 9 dated 4 April 1933 as Notification No. 1180 in so far as at relates to the land described in the Schedule hereto and delicated upon P.W. 50137 deposited in the Office of the Director of Survey, Kulim, Kedah Darul Aman.

JADUAL/SCHEDULE

Mukim—Bandar Alor Setar, Seksyen 43. Daerah—Kota Setar. Hakmilik—G.M. 28595 (Lot 1522)—P.W. 50137. Keluasan—2.313 hektar.

Bertarikh 14 November 2012

Dated 14 November 2012

[PSU(K) 89-1433; PTG/Ked./M/CK/11/2010]

Haji MOHD. YUSRI BIN Haji MD. DAUD
*Setiausaha Majlis Mesyuarat Kerajaan
Kedah/
Secretary State Executive Council
Kedah*

No. 737.

PEMBATALAN DI BAWAH PERENGGAN 4(b)

REVOCATION UNDER PARAGRAPH 4(b)

Pada menjalankan kuasa yang diberi oleh perenggan 4(b) Enakmen No. 63 (Tanah Simpanan Bagi Orang-orang Melayu) maka inilah Raja dalam Mesyuarat membatalkan pengisytiharan Tanah Simpanan Bagi Orang-orang Melayu di dalam Bandar Alor Setar, Seksyen 43, Daerah Kota Setar, Kedah Darul Aman dalam *Warta Kerajaan Kedah* No. 46 Jilid 9 bertarikh 4 April 1933 sebagai Kenyataan No. 1180 setakat yang berkenaan dengan tanah yang tersebut dalam Jadual di bawah ini dan dipetakan di atas Peta No. P.W. 50138 yang disimpan di Pejabat Pengarah Ukur dan Pemetaan, Kulim, Kedah Darul Aman.

In exercise of the power conferred by paragraph 4(b) of Enactment No. 63 (Malay Reservations) the Ruler in Council hereby revokes the declaration of Malay Reservation in Bandar Alor Setar, Seksyen 43, District of Kota Setar, Kedah Darul Aman published in the Kedah Government *Gazette* No. 46 Volume 9 dated 4 April 1933 as Notification No. 1180 in so far as it relates to the land described in the Schedule hereto and delineated upon P.W. 50138 deposited in the Office of the Director of Survey, Kulim, Kedah Darul Aman.

JADUAL/SCHEDULE

Mukim—Bandar Alor Setar, Seksyen 43. Daerah—Kota Setar. Hakmilik—G.M. 950 (Lot 3629)—P.W. 50138 (Lot Baru 728). Keluasan—2.109 hektar.

Bertarikh 14 November 2012

Dated 14 November 2012

[PSU(K): 974-1432; PTG/Ked./M/CK/10/2010]

HAJI MOHD. YUSRI BIN HAJI MD. DAUD
*Setiausaha Majlis Mesyuarat Kerajaan
Kedah/
Secretary State Executive Council
Kedah*

No. 738.

PERMASUKAN DI BAWAH PERENGGAN 4(c)

REINCLUSION UNDER PARAGRAPH 4(c)

Pada menjalankan kuasa yang diberi oleh perenggan 4(c) Enakmen No. 63 (Tanah Simpanan Bagi Orang-orang Melayu) maka inilah Raja dalam Majlis Mesyuarat mengisytiharkan tanah yang tersebut dalam Mukim Binjal dan Pelubang, Daerah Kubang Pasu, Kedah Darul Aman setakat yang berkenaan seperti Jadual di bawah dan dipetakan di atas P.W. 50128 dan P.W. 50129 yang disimpan di Pejabat Pengarah Ukur dan Pemetaan, Kulim, Kedah Darul Aman dipermasukkan menjadi Tanah Simpanan Bagi Orang-orang Melayu.

In exercise of the power conferred by paragraph 4(c) of Enactment No. 63 (Malay Reservations) the Ruler in Council hereby declares that the land in the Mukim of Binjal and Pelubang, District of Kubang Pasu, Kedah Darul Aman in so far as it relates, to the land Schedule hereto and delineated upon P.W. 50128 and P.W. 50129 deposited in the Office of the Director of Survey, Kulim, Kedah Darul Aman to be included as land in Malay Reservation.

JADUAL/SCHEDULE

Mukim—Binjal. Daerah—Kubang Pasu.

Hakmilik	Keluasan
	Hektar
<i>Title</i>	<i>Area</i>
	<i>Hectares</i>

G.M. 806 (Lot 196)—P.W. 50129 0.4426

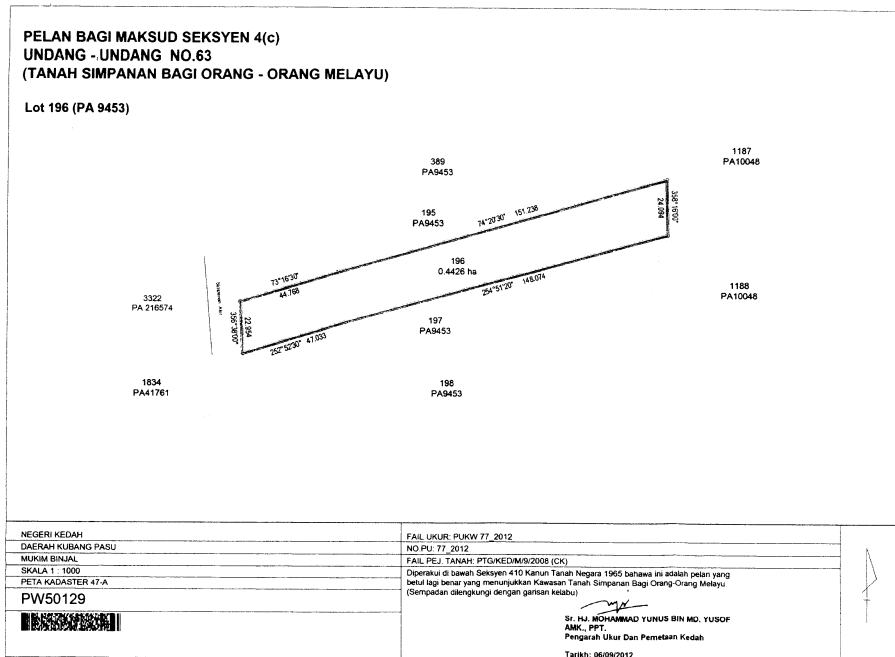
Mukim—Pelubang. Daerah—Kubang Pasu.

G.M. 838 (Lot 562)—P.W. 50128 0.7506

**PELAN BAGI MAKSUD SEKSYEN 4(c)
UNDANG - UNDANG NO.63
(TANAH SIMPANAN BAGI ORANG - ORANG MELAYU)**

Lot 562 (PA 4184)

NEGERI KEDAH	FAIL UKUR: PUKW 76_2012	
DAERAH KUBANG PASU	NO.FU: 76_2012	
MUKIM PELUBANG	FAIL PEJ: TANAH: PTKKEDM9/2008 (CK)	
SKALA 1: 1000	Diperakui di bawah Seksyen 410 Kanun Tanah Negeri 1965 bahawa ini adalah pelan yang betul bagi besar yang menunjukkan Kawasan Tanah Simpanan Bagi Orang-Orang Melayu. (Sempadan disingkatkan dengan gansan kelabu)	
PETA KADASTER 62-C		
PW50128	Si. H. MUHAMMAD YUNUS BIN MD. YUSOF AMK, PPT, Pengaruh Ukur Dan Pemetaan Kedah	
	Tarikh: 06/08/2012	



Bertarikh 25 Oktober 2012

Dated 25 October 2012

[PSU(K) 698-1429; PTG/Ked./M/9/2008(CK)]

HAJI MOHD. YUSRI BIN HAJI MD. DAUD
*Setiausaha Majlis Mesyuarat Kerajaan
Kedah/
Secretary State Executive Council
Kedah*

No. 739.

PERMASUKAN DI BAWAH PERENGGAN 4(c)

REINCLUSION UNDER PARAGRAPH 4(c)

Pada menjalankan kuasa yang diberi oleh perenggan 4(c) Enakmen No. 63 (Tanah Simpanan Bagi Orang-orang Melayu) maka inilah Raja dalam Majlis Mesyuarat mengisytiharkan tanah yang tersebut dalam Mukim Kubang Pasu dan Malau, Daerah Kubang Pasu, Kedah Darul Aman setakat yang berkenaan seperti Jadual di bawah dan dipetakan di atas P.W. 50141 dan P.W. 50142 yang disimpan di Pejabat Pengarah Ukur dan Pemetaan, Kulim, Kedah Darul Aman dipermasukkan menjadi Tanah Simpanan Bagi Orang-orang Melayu.

In exercise of the power conferred by paragraph 4(c) of Enactment No. 63 (Malay Reservations) the Ruler in Council hereby declares that the land in the Mukim of Kubang Pasu and Malau, District of Kubang Pasu, Kedah Darul Aman in so far as it relates, to the land Schedule hereto and delineated upon P.W. 50141 and P.W. 50142 deposited in the Office of the Director of Survey, Kulim, Kedah Darul Aman to be included as land in Malay Reservation.

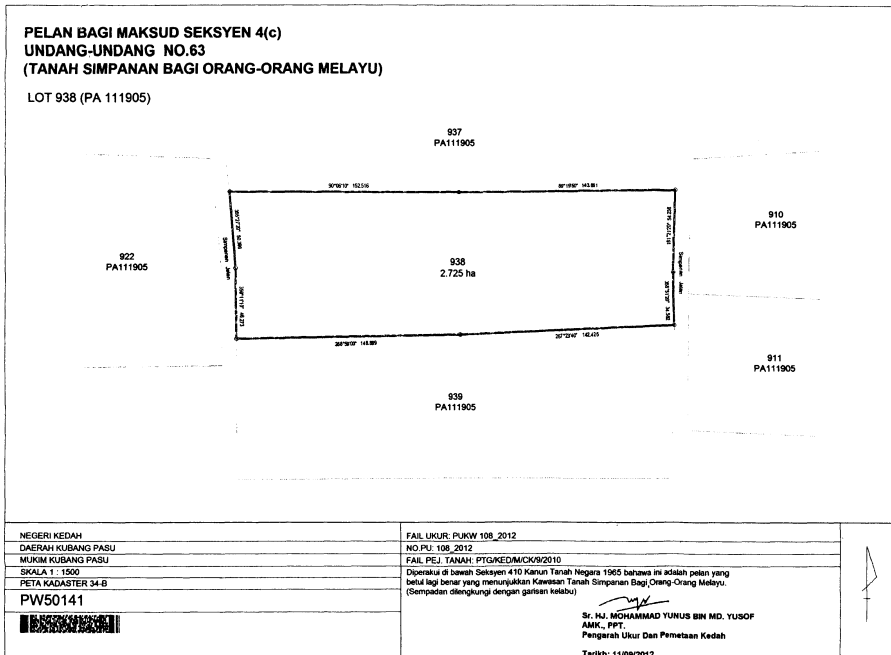
JADUAL/SCHEDULE

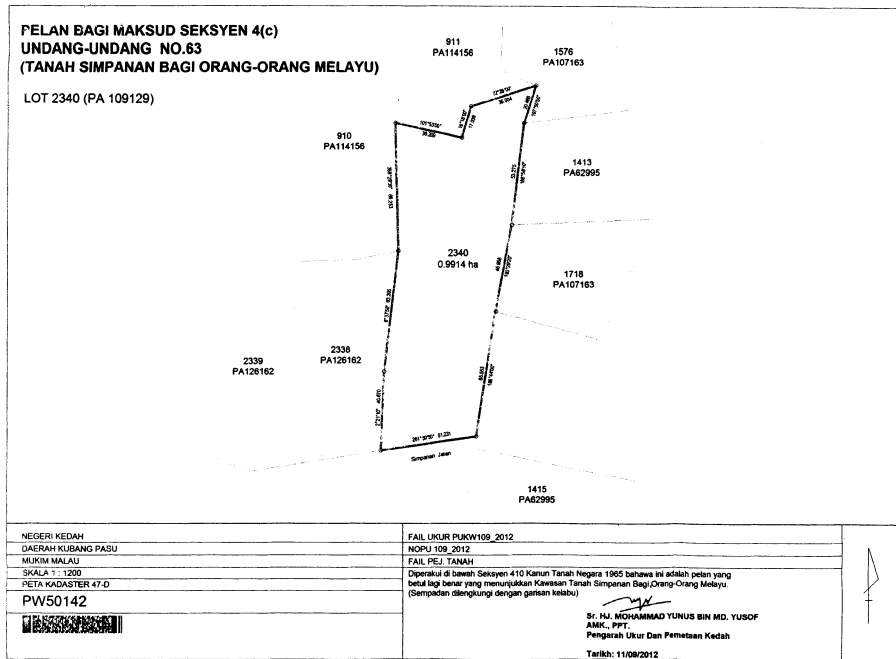
Mukim—Kubang Pasu. Daerah—Kubang Pasu.

Hakmilik	Keluasan
	Hektar
<i>Title</i>	<i>Area</i>
	<i>Hectares</i>
P.M. 92 (Lot 938)—P.W. 50141	2.7263

Mukim—Malau. Daerah—Kubang Pasu.

P.M. 360 (Lot 2340)—P.W. 50142	0.9914
--------------------------------	--------





Bertarikh 25 Oktober 2012

Dated 25 October 2012

[PSU(K): 969-1432; PTG/Ked./M/CK/9/2010]

HAJI MOHD. YUSRI BIN HAJI MD. DAUD
*Setiausaha Majlis Mesyuarat Kerajaan
Kedah/
Secretary State Executive Council
Kedah*

No. 740.

PERMASUKAN DI BAWAH PERENGGAN 4(c)

REINCLUSION UNDER PARAGRAPH 4(c)

Pada menjalankan kuasa yang diberi oleh perenggan 4(c) Enakmen No. 63 (Tanah Simpanan Bagi Orang-orang Melayu) maka inilah Raja dalam Majlis Mesyuarat mengisytiharkan tanah yang tersebut dalam Mukim Malau dan Mukim Kubang Pasu, Daerah Kubang Pasu, Kedah Darul Aman setakat yang berkenaan seperti Jadual di bawah dan dipetakan di atas P.W. 50144, P.W. 50145, P.W. 50146 dan P.W. 50148 yang disimpan di Pejabat Pegarah Ukur dan Pemetaan, Kulim, Kedah Darul Aman dipermasukkan menjadi Tanah Simpanan Bagi Orang-orang Melayu.

In exercise of the powers conferred by paragraph 4(c) of Enactment No. 63 (Malay Reservations) the Ruler in Council hereby declares that the land in the Mukim of Malau and Mukim of Kubang Pasu, District of Kubang Pasu, Kedah Darul Aman in so far as it relates to the land Schedule hereto and delineated upon P.W. 50144, P.W. 50145, P.W. 50146 and P.W. 50148 deposited in the Office of the Director of Survey, Kulim, Kedah Darul Aman to be included as land in Malay Reservation.

JADUAL/SCHEDULE

Mukim—Malau. Daerah—Kubang Pasu.

Hakmilik	Keluasan
<i>Title</i>	<i>Hektar</i>
	<i>Area</i>
	<i>Hectares</i>
P.M. 364 (Lot 2029)—P.W. 50144	0.4777
P.M. 444 (Lot 2210)—P.W. 50146	0.4322
G.M. 358 (Lot 1215)—P.W. 50148	1.163

Mukim—Kubang Pasu. Daerah—Kubang Pasu.

G.M. 334 (Lot 1661)—P.W. 50145	0.4599
--------------------------------	--------

Bertarikh 14 November 2012

Dated 14 November 2012

[PSU(K) 89-1433; PTG/Ked./M/CK/11/2010]

HAJI MOHD. YUSRI BIN HAJI MD. DAUD
Setiausaha Majlis Mesyuarat Kerajaan
Kedah/
Secretary State Executive Council
Kedah

No. 741.

PERMASUKAN DI BAWAH PERENGGAN 4(c)

REINCLUSION UNDER PARAGRAPH 4(c)

Pada menjalankan kuasa yang diberi oleh perenggan 4(c) Enakmen No. 63 (Tanah Simpanan Bagi Orang-orang Melayu) maka inilah Raja dalam Majlis Mesyuarat mengisytiharkan tanah yang tersebut dalam Mukim Kubang Pasu dan Mukim Binjal, Daerah Kubang Pasu, Kedah Darul Aman setakat yang berkenaan seperti Jadual di bawah dan dipetakan di atas P.W. 50139 dan P.W. 50143 yang disimpan di Pejabat Pengarah Ukur dan Pemetaan, Kulim, Kedah Darul Aman dipermasukkan menjadi Tanah Simpanan Bagi Orang-orang Melayu.

In exercise of the powers conferred by paragraph 4(c) of Enactment No. 63 (Malay Reservations) the Ruler in Council hereby declares that the land in the Mukim of Kubang Pasu and Mukim of Binjal, District of Kubang Pasu, Kedah Darul Aman in so far as it relates to the land Schedule hereto and delineated upon P.W. 50139 and P.W. 50143 deposited in the Office of the Director of Survey, Kulim, Kedah Darul Aman to be included as land in Malay Reservation.

JADUAL/SCHEDULE

Mukim—Kubang Pasu. Daerah—Kubang Pasu.

Hakmilik	Keluasan
	Hektar
<i>Title</i>	<i>Area</i>
	<i>Hectares</i>
P.M. 604 (Lot 857)—P.W. 50139	0.9156

Mukim—Binjal. Daerah—Kubang Pasu.

G.M. 1355 (Lot 1375)—P.W. 50143	1.5305
---------------------------------	--------

Bertarikh 14 November 2012

Dated 14 November 2012

[PSU(K): 974-1432; PTG/Ked./M/CK/10/2010]

HAJI MOHD. YUSRI BIN HAJI MD. DAUD
*Setiausaha Majlis Mesyuarat Kerajaan
 Kedah/
 Secretary State Executive Council
 Kedah*

KANUN TANAH NEGARA
(Akta 56 tahun 1965)

NATIONAL LAND CODE
(Act 56 of 1965)

No. 742.

(Seksyen 130)

NOTIS PERKEMBALIAN TANAH KEPADA KERAJAAN

(Section 130)

NOTICE OF REVERSION TO THE STATE

Bahawasanya, menurut peruntukan-peruntukan seksyen *100/129, Kanun Tanah Negara, tanah yang dijadualkan di bawah ini telah dengan jalan perintah diisytiharkan dilucuthak kepada Pihak Berkuasa Negeri.

Notis adalah dengan ini diberi bahawa perlucuthakan tersebut telah berkuatkuasa pada hari ini dan bahawa, oleh kerana tanah itu menjadi kepunyaan Pihak Berkuasa Negeri—

- (a) apa-apa jua hakmilik atau kepentingan atas tanah itu yang dahulunya ada atau yang boleh timbul adalah dipadamkan; dan
- (b) suratan hakmilik yang dikeluarkan bagi tanah itu adalah tidak sah dan boleh dirampas oleh Kerajaan.

Whereas, pursuant to the provisions of section *100/129 of the National Land Code, the land scheduled below has by order been declared forfeit to the State Authority.

Notice is hereby given that such forfeiture has this day taken effect and that, in consequence of its vesting in the State Authority—

- (a) any title or interest in the land heretofore subsisting or capable of arising is extinguished; and
- (b) the issue document of title to the land is void and is impoundable by the State.

JADUAL TANAH YANG DIRAMPAS

Bandar/Pekan/Mukim/Town/Village/Mukim—Lengkuas. No. Lot/Lot No.—538.
Jenis dan No. Hakmilik/Description and No. of Title—GRN 208. Luas/Area—
2.1454 hektar/hectares.

Bertarikh 30 September 2012

Dated 30 September 2012

[PSU(K) 946-1379 Jld. 155; PTKS/E/5/2007 Jld. 1. SK. 110(10)]

MOHD FAUZUL FITRI BIN ABD. RAHMAN
Penolong Pentadbir Tanah (Hasil)
Kota Setar
Kedah

No. 743.

(Seksyen 130)

NOTIS PERKEMBALIAN TANAH KEPADA KERAJAAN

(Section 130)

NOTICE OF REVERSION TO THE STATE

Bahawasanya, menurut peruntukan-peruntukan seksyen *100/129, Kanun Tanah Negara, tanah yang dijadualkan di bawah ini telah dengan jalan perintah diisytiharkan dilucuthak kepada Pihak Berkuasa Negeri.

Notis adalah dengan ini diberi bahawa perlucuthakan tersebut telah berkuatkuasa pada hari ini dan bahawa, oleh kerana tanah itu menjadi kepunyaan Pihak Berkuasa Negeri—

- (a) apa-apa jua hakmilik atau kepentingan atas tanah itu yang dahulunya ada atau yang boleh timbul adalah dipadamkan; dan
- (b) suratan hakmilik yang dikeluarkan bagi tanah itu adalah tidak sah dan boleh dirampas oleh Kerajaan.

Whereas, pursuant to the provisions of section *100/129 of the National Land Code, the land scheduled below has by order been declared forfeit to the State Authority.

Notice is hereby given that such forfeiture has this day taken effect and that, in consequence of its vesting in the State Authority—

- (a) any title or interest in the land heretofore subsisting or capable of arising is extinguished; and
- (b) the issue document of title to the land is void and is impoundable by the State.

JADUAL TANAH YANG DIRAMPAS

Bandar/Pekan/Mukim/Town/Village/Mukim—Lengkuas. No. Lot/Lot No.—532.
Jenis dan No. Hakmilik/Description and No. of Title—GRN 202. Luas/Area—
1.2943 hektar/hectares.

Bertarikh 30 September 2012

Dated 30 September 2012

[PSU(K) 946-1379 Jld. 155; PTKS/E/5/2007 Jld. 1. SK. 111(18)]

MOHD FAUZUL FITRI BIN ABD. RAHMAN
Penolong Pentadbir Tanah (Hasil)
Kota Setar
Kedah

No. 744.

(Seksyen 168)

NOTIS BERKENAAN DENGAN CADANGAN HENDAK MENGELUARKAN
HAKMILIK SAMBUNGAN (ATAU SURATAN YANG DIKELUARKAN YANG
BAHARU SEBAGAI GANTINYA)

(Section 168)

NOTICE OF INTENTION TO ISSUE TITLE IN CONTINUATION
(OR NEW ISSUE DOCUMENT IN LIEU THEREOF)

Pada menjalankan kuasa yang diberikan oleh seksyen 168 Kanun Tanah Negara, notis adalah dengan ini diberi bahawa adalah dicadangkan hendak mengeluarkan hakmilik sambungan bagi tanah yang tersebut dalam Jadual di bawah:

In exercise of the powers conferred by section 168 of the National Land Code, notice is hereby given that it is proposed to issue title in continuation to the land described in the Schedule below:

JADUAL/SCHEDULE

Pekan/Village—Relau. No. Lot/Lot No.—341. Jenis dan Surat Hakmilik/Description and No. of Title—G.M. 73. Keluasan/Area—1.7755 hektar/hectares. Sebab-sebab/Reasons—Hilang dalam simpanan/Title has been lost.

Bertarikh 16 Oktober 2012

Dated 16 October 2012

[PSU(K) 946-1379 Jld. 155; PTBB/I/H/33/2012]

MOHAMAD SUBHI BIN ABDULLAH
Pentadbir Tanah Bandar Baharu
Kedah/
Land Administrator Bandar Baharu
Kedah

No. 745.

(Seksyen 168)

NOTIS BERKENAAN DENGAN CADANGAN HENDAK MENGELUARKAN
HAKMILIK SAMBUNGAN (ATAU SURATAN YANG DIKELUARKAN YANG
BAHARU SEBAGAI GANTINYA)

(Section 168)

NOTICE OF INTENTION TO ISSUE TITLE IN CONTINUATION
(OR NEW ISSUE DOCUMENT IN LIEU THEREOF)

Pada menjalankan kuasa yang diberikan oleh seksyen 168, Kanun Tanah Negara, notis adalah dengan ini diberi bahawa adalah dicadangkan hendak mengeluarkan hakmilik sambungan bagi tanah-tanah yang tersebut dalam Jadual di bawah ini kerana sebab-sebab yang berikut:

Hilang.

In exercise of the powers conferred by section 168 of the National Land Code, notice is hereby given that it is proposed to issue title in continuation to the lands described in the Schedule below for the following reasons:

Lost.

JADUAL/SCHEDULE

Bandar/Pekan/ Mukim	No. Lot/Bahagian dan No. Fail	Keluasan/Jenis dan No. Surat Hakmilik
<i>Town/Village Mukim</i>	<i>Lot No./Share and File No.</i>	<i>Area/Description and No. of Title</i>
		Hektar/ Hectares
Yan	2510 PTY(B): 29/2012	0.7688 2561
		G.M.
Yan	5206 PTY(B): 30/2012	1.277 782
Sala Besar	1660 PTY(B): 31/2012	2.0311 4480

Bertarikh 16 Oktober 2012

Dated 16 October 2012

[PSU(K) 946-1379 Jld. 155; PDY(T) 88/82/B Jld. 6(53)]

AZMIN BIN ZAINOL ABIDIN
Pentadbir Tanah Yan
Kedah/
Land Administrator Yan
Kedah

No. 746.

(Seksyen 168)

NOTIS BERKENAAN DENGAN CADANGAN HENDAK MENGELUARKAN
HAKMILIK SAMBUNGAN (ATAU SURATAN YANG DIKELUARKAN YANG
BAHARU SEBAGAI GANTINYA)

(Section 168)

NOTICE OF INTENTION TO ISSUE TITLE IN CONTINUATION
(OR NEW ISSUE DOCUMENT IN LIEU THEREOF)

Pada menjalankan kuasa yang diberikan oleh seksyen 168, Kanun Tanah Negara, notis adalah dengan ini diberi bahawa adalah dicadangkan hendak mengeluarkan hakmilik sambungan bagi tanah-tanah yang tersebut dalam Jadual di bawah ini kerana sebab-sebab yang berikut:

Hilang.

In exercise of the powers conferred by section 168 of the National Land Code, notice is hereby given that it is proposed to issue title in continuation to the lands described in the Schedule below for the following reasons:

Lost.

JADUAL/SCHEDULE

Bandar/Pekan/ Mukimdan No. Fail	No. Lot/Bahagian No. Surat Hakmilik	Keluasan/Jenis dan	
<i>Town/Village Mukim</i>	<i>Lot No./Share and File No.</i>	<i>Area/Description and No. of Title</i>	
		Hektar/ Hectares	G.M.
Bandar Kuala Nerang	— PTPT/B/38A/2012-I.H.	0.7712	624
Tolak	— PTPT/B/52/2012-I.H.	0.7585	695
Belimbing Kanan	— PTPT/B/53/2012-I.H.	1.9198	2620

Bertarikh 23 Oktober 2012

Dated 23 October 2012

[PSU(K) 946-1379 Jld. 155; PTPT/B/3/1969 Jld. 7]

MOHD TARMIZI BIN SAAD
*Penolong Pentadbir Tanah Padang Terap
Kedah/
Assistant Land Administrator Padang Terap
Kedah*

No. 747.

(Seksyen 168)

NOTIS BERKENAAN DENGAN CADANGAN HENDAK MENGELUARKAN
HAKMILIK SAMBUNGAN (ATAU SURATAN YANG DIKELUARKAN YANG
BAHARU SEBAGAI GANTINYA)

(Section 168)

NOTICE OF INTENTION TO ISSUE TITLE IN CONTINUATION
(OR NEW ISSUE DOCUMENT IN LIEU THEREOF)

Pada menjalankan kuasa yang diberikan oleh seksyen 168 Kanun Tanah Negara, notis adalah dengan ini diberi bahawa adalah dicadangkan hendak mengeluarkan hakmilik sambungan bagi tanah yang tersebut dalam Jadual di bawah:

In exercise of the powers conferred by section 168 of the National Land Code, notice is hereby given that it is proposed to issue title in continuation to the land described in the Schedule below:

JADUAL/SCHEDULE

Mukim/*Mukim*—Derga. No. Lot/*Lot No.*—4215. No. Fail/*File No.*—PTKS/B/101/2012 I.H. Jenis dan Surat Hakmilik/*Description and No. of Title*—G.M. 943. Keluasan/*Area*—1.352 hektar/*hectares*. Sebab-sebab/*Reasons*—Dokumen hakmilik keluaran telah hilang/*The issue document of title has lost*.

Bertarikh 23 Oktober 2012

Dated 23 October 2012

[PSU(K) 946-1379 Jld. 155; PTKS/B/101/2012 I.H.(2)]

NOORULHUDA BINTI MOHAMMED ALI
*b.p. Pentadbir Tanah Kota Setar
Kedah/
for Land Administrator Kota Setar
Kedah*

No. 748.

(Seksyen 168)

NOTIS BERKENAAN DENGAN CADANGAN HENDAK MENGELUARKAN
HAKMILIK SAMBUNGAN (ATAU SURATAN YANG DIKELUARKAN YANG
BAHARU SEBAGAI GANTINYA)

(Section 168)

NOTICE OF INTENTION TO ISSUE TITLE IN CONTINUATION
(OR NEW ISSUE DOCUMENT IN LIEU THEREOF)

Pada menjalankan kuasa yang diberikan oleh seksyen 168 Kanun Tanah Negara, notis adalah dengan ini diberi bahawa adalah dicadangkan hendak mengeluarkan hakmilik sambungan bagi tanah yang tersebut dalam Jadual di bawah:

In exercise of the powers conferred by section 168 of the National Land Code, notice is hereby given that it is proposed to issue title in continuation to the land described in the Schedule below:

JADUAL/SCHEDULE

Mukim/*Mukim*—Padang Hang. No. Lot/*Lot No.*—847. No. Fail/*File No.*—PTKS/B/112/2012 I.H. Jenis dan Surat Hakmilik/*Description and No. of Title*—G.M. 74. Keluasan/*Area*—1.4619 hektar/*hectares*. Sebab-sebab/*Reasons*—Dokumen hakmilik keluaran telah hilang/*The issue document of title has lost*.

Bertarikh 23 Oktober 2012

Dated 23 October 2012

[PSU(K) 946-1379 Jld. 155; PTKS/B/112/2012 I.H.(2)]

NOORULHUDA BINTI MOHAMMED ALI
*b.p. Pentadbir Tanah Kota Setar
Kedah/
for Land Administrator Kota Setar
Kedah*

No. 749.

(Seksyen 168)

NOTIS BERKENAAN DENGAN CADANGAN HENDAK MENGELUARKAN
HAKMILIK SAMBUNGAN (ATAU SURATAN YANG DIKELUARKAN YANG
BAHARU SEBAGAI GANTINYA)

(Section 168)

NOTICE OF INTENTION TO ISSUE TITLE IN CONTINUATION
(OR NEW ISSUE DOCUMENT IN LIEU THEREOF)

Pada menjalankan kuasa yang diberikan oleh seksyen 168 Kanun Tanah Negara, notis adalah dengan ini diberi bahawa adalah dicadangkan hendak mengeluarkan hakmilik sambungan bagi tanah yang tersebut dalam Jadual di bawah:

In exercise of the powers conferred by section 168 of the National Land Code, notice is hereby given that it is proposed to issue title in continuation to the land described in the Schedule below:

JADUAL/SCHEDULE

Mukim/*Mukim*—Sungai Baharu. No. Lot/*Lot No.*—157. No. Fail/*File No.*—PTKS/B/113/2012 I.H. Jenis dan Surat Hakmilik/*Description and No. of Title*—G.M. 314. Keluasan/*Area*—1.4567 hektar/*hectares*. Sebab-sebab/*Reasons*—Dokumen hakmilik keluaran telah hilang/*The issue document of title has lost*.

Bertarikh 23 Oktober 2012

Dated 23 October 2012

[PSU(K) 946-1379 Jld. 155; PTKS/B/113/2012 I.H.(2)]

NOORULHUDA BINTI MOHAMMED ALI
*b.p. Pentadbir Tanah Kota Setar
Kedah/
for Land Administrator Kota Setar
Kedah*

No. 750.

(Seksyen 168)

NOTIS BERKENAAN DENGAN CADANGAN HENDAK MENGELUARKAN
HAKMILIK SAMBUNGAN (ATAU SURATAN YANG DIKELUARKAN YANG
BAHARU SEBAGAI GANTINYA)

(Section 168)

NOTICE OF INTENTION TO ISSUE TITLE IN CONTINUATION
(OR NEW ISSUE DOCUMENT IN LIEU THEREOF)

Pada menjalankan kuasa yang diberikan oleh seksyen 168 Kanun Tanah Negara, notis adalah dengan ini diberi bahawa adalah dicadangkan hendak mengeluarkan hakmilik sambungan bagi tanah yang tersebut dalam Jadual di bawah:

In exercise of the powers conferred by section 168 of the National Land Code, notice is hereby given that it is proposed to issue title in continuation to the land described in the Schedule below:

JADUAL/SCHEDULE

Mukim/*Mukim*—Kubang Rotan. No. Lot/*Lot No.*—434. No. Fail/*File No.*—PTKS/B/114/2012 I.H. Jenis dan Surat Hakmilik/*Description and No. of Title*—G.M. 758. Keluasan/*Area*—3.1239 hektar/*hectares*. Sebab-sebab/*Reasons*—Dokumen hakmilik keluaran telah hilang/*The issue document of title has lost*.

Bertarikh 23 Oktober 2012

Dated 23 October 2012

[PSU(K) 946-1379 Jld. 155; PTKS/B/114/2012 I.H.(2)]

NOORULHUDA BINTI MOHAMMED ALI
*b.p. Pentadbir Tanah Kota Setar
Kedah/
for Land Administrator Kota Setar
Kedah*

No. 751.

(Seksyen 326)

NOTIS BERKENAAN DENGAN CADANGAN HENDAK MEMOTONG KAVEAT

(Section 326)

NOTICE OF INTENDED REMOVAL OF CAVEAT

Kepada Hassan bin Ahmad beralamat di 102-A Rumah Pangsa Simpang Kuala, 05400 Alor Setar, Kedah dan atas permintaannya Kaveat Persendirian Berdaftar No. Perserahan 1845/2008 adalah dimasukkan ke dalam hakmilik bagi tanah yang diperihalkan dalam Jadual di bawah ini.

Bahawasanya kaveat di atas itu adalah dimaksudkan supaya mengikat tanah itu sendiri/kepentingan khusus yang diperihalkan dalam Jadual tersebut.

Dan bahawasanya G Garden Development Sdn. Bhd. *tuan punya tanah, telah membuat permohonan kepada saya supaya kaveat yang tersebut itu dipotong.

Adalah diberi notis bahawa, pada menjalankan kuasa-kuasa yang diberi oleh seksyen 326, Kanun Tanah Negara, saya akan, apabila habis tempoh dua bulan dari tarikh penyampaian notis ini, atau sesuatu tempoh yang lebih lanjut (jika ada) sebagaimana yang diperintah oleh Mahkamah, memotong kaveat itu.

To Hassan bin Ahmad of 102-A, Rumah Pangsa Simpang Kuala, 05400 Alor Setar, Kedah at whose instance Private Caveat Registered No. 1845/2008 is entered upon the title to the land described in the Schedule below.

Whereas the above caveat is expressed to bind the land itself/the particular interest described in the said Schedule.

And whereas G Garden Development Sdn. Bhd. *the proprietor of the land has applied to me for the removal of the said caveat.

Take notice that, in exercise of the power conferred by section 326 of the National Land Code, I shall, at the expiry of the period of two month from the date of service of this notice, or of such further period (if any) as the Court may order, remove the caveat.

JADUAL TANAH DAN KEPENTINGAN

Bandar/Town—Alor Setar. No. Lot/Lot No.—130. Jenis dan No. Hakmilik/
Description and No. of Title—G.M. 23625.

Bertarikh 9 Julai 2012

Dated 9 July 2012

[PSU(K) 946-1379 Jld. 155; PTKS/L/6/1986 FK. 2/88/2012]

HAJAH CHEK GAYAH BINTI YATIM
*Pentadbir Tanah Kota Setar
Kedah/
Land Administrator Kota Setar
Kedah*

No. 752.

AKTA PENGAMBILAN TANAH 1960

(Akta 486)

LAND ACQUISITION ACT 1960

(Act 486)

(Seksyen 8)

PERISYTIHARAN PENGAMBILAN YANG DICADANGKAN

(Section 8)

DECLARATION OF INTENDED ACQUISITION

Adalah dengan ini diisytiharkan bahawa tanah-tanah dan kawasan-kawasan yang tertentu yang dinyatakan dalam Jadual di bawah ini adalah dikehendaki bagi maksud berikut:

“Pengambilan Tanah di bawah perenggan 3(1)(a) Akta Pengambilan Tanah 1960 [*Akta 486*] bagi Maksud Merekabentuk, Membina dan Menyiapkan Kerja-Kerja Tebatan Banjir Sungai Muda Pakej 2B—Dari Sidam ke Jambatan Merdeka di Mukim Pinang Tunggal, Mukim Sidam Kiri, Mukim Pekula, Daerah Kuala Muda dan Mukim Sidam Kanan, Daerah Kulim oleh Pesuruhjaya Tanah Persekutuan”.

2. Pelan bagi tanah-tanah dan kawasan yang tertentu yang dinyatakan itu boleh diperiksa dalam masa waktu-waktu bekerja biasa di Pejabat Tanah bagi Daerah tempat letaknya tanah-tanah dan kawasan-kawasan itu.

It is hereby declared that the particular lands and areas specified in the Schedule hereto are needed for the following purpose:

“Land Acquisition Under paragraph 3(1)(a) of The Land Acquisition Act 1960 [*Act 486*] for Design, Build and Complete of Sungai Muda Flood Mitigation Works Package 2B—From Sidam to Jambatan Merdeka at Mukim Pinang Tunggal, Mukim Sidam Kiri, Mukim Pekula, District of Kuala Muda dan Mukim Sidam Kanan, District of Kulim by Pesuruhjaya Tanah Persekutuan”.

2. A plan of the area specified may be inspected during the normal hours of business in the District Land Office of which such site and areas are situated.

JADUAL/SCHEDULE

Mukim—Pinang Tunggal. Daerah—Kuala Muda.

No. Lot Ukur/ Survey Lot No.	Hakmilik atau Pendudukan/ Title or Occupation	Tuanpunya Berdaftar atau Penduduk yang Direkodkan/ Registered Proprietor or Recorded Occupant	Keluasan Lot/ Area of Lot	Anggaran Keluasan yang akan Diambil/ Approximate Area to be Acquired
	G.M.		Hektar/ Hectares	Hektar/ Hectares
176	890	Aziz b. Hj. Mad Rejab 1/1 bhg.	0.1637	0.119
303	479	Abdul Rani b. Hashim 5/30 bhg., Abdul Rani b. Hashim 1/5 bhg., Ahmad b. Hashim 13/30 bhg. dan Ahmad b. Hashim 1/5 bhg.	2.1787	0.077
304	480	Khodijah bt. Shariff 1/1 bhg.	0.8092	0.303
305	481	Ahmad Radzi b. Shariff 1/2 bhg. dan Haji Bahari b. Abdul Aziz 1/2 bhg.	1.122	0.163
316	491	Che Mangsor b. Wahab 1/1 bhg.	0.3062	0.068
465	649	Hasbullah b. Abd Rahim 1/6 bhg., Ibrahim b. Md. Daud 1/12 bhg., Maneh bt. Md. Daud 1/12 bhg., Mohd Zain b. Jusoh 6/12 bhg., Salehah bt. Haji Md. Daud 1/12 bhg. dan Zainah bt. Daud 1/12 bhg.	2.2148	0.050
466	650	Mohamad b. Husin 1/1 bhg.	0.8766	0.545
467	651	Azizah bt. Abu Bakar 1/2 bhg. dan Bedah bt. Jasin 1/2 bhg.	1.2456	0.457
474	657	Maznah bt. Awang 1/1 bhg.	0.5795	0.156
477	1052	Aishah bt. Abu Bakar 1/4 bhg., Halijah bt. Samad sebagai Pemegang Amanah 1, 1/4 bhg., Halijah bt. Samad sebagai Pemegang Amanah 2, 1/4 bhg. dan Halijah bt. Samad sebagai Pemegang Amanah 3, 1/4 bhg.	0.6673	0.235
479	658	Ahmad b. Wahab 25/192 bhg., Arjaah @ Azizah bt. Ahmad 7/32 bhg., Che Husin b. Wahab 25/192 bhg., Chek Siah bt. Wahab 25/192 bhg., Hayati bt. Wahab 25/192 bhg., Norliza bt. Wahab 25/192 bhg. dan Sholehah bt. Wahab 25/192 bhg.	0.3757	0.096
650	792	Ariffin b. Shafie 1/1 bhg.	0.6057	0.232
834	940	A. Rahman b. Ibrahim 1/4 bhg., Abdul Ghani @ Abdul Halim b. Hj. Ibrahim 1/4 bhg., Che Gayah bt. Wan Ibrahim 1/4 bhg. dan Zakaria b. Hj. Ibrahim 1/4 bhg.	1.9199	0.156

No. Lot Ukur/ Survey Lot No.	Hakmilik atau Pendudukan/ Title or Occupation	Tuanpunya Berdaftar atau Penduduk yang Direkodkan/ Registered Proprietor or Recorded Occupant	Keluasan Lot/ Area of Lot	Anggaran Keluasan yang akan Diambil/ Approximate Area to be Acquired
	G.M.		Hektar/ Hectares	Hektar/ Hectares
925	964	Md. Rosidi b. Mat Rejab 17/336 bhg., Mohd Salleh b. Hashim 17/96 bhg., Nor Wahida bt. Mat Rejab 17/672 bhg., Rahimah bt. Mat Rejab 17/672 bhg., Rodzi b. Hashim 62/96 bhg., Rohani bt. Mat Rejab 17/672 bhg., Rohaya bt. Mat Rejab 17/672 bhg. dan Rosidah bt. Mat Rejab 17/672 bhg.	0.7741	0.301
956	766	Abd. Raof b. Lebai Abdullah 1/1 bhg.	0.2327	0.205
1145	21	Cheng Boon Wah 1/1 bhg.	0.4333	0.238
1202	174	Noor Azura bt. Noordin 1/1 bhg.	0.0043	0.004
1230	161	Ti Heong Hong 1/2 bhg. dan Ti Sok Eng 1/2 bhg.	0.6882	0.125
1232	163	Kalsom bt. Abu Bakar 1/2 bhg., Mohd Faiz b. Walad @ Abu Bakar 1/6 bhg., Mohd Fuad b. Walad @ Abu Bakar 1/6 bhg. dan Mohd Suyuthi b. Walad @ Abu Bakar 1/6 bhg.	0.5896	0.138
1233	164	Kassim b. Lebai Ali 1/1 bhg.	0.9949	0.058
1235	166	Abdul Halim b. Ariffin 66/5280 bhg., Ahmad b. Daud 27/880 bhg., Arifin b. Din 110/5280 bhg., Asma bt. Mat Daud 27/1760 bhg., Eshah bt. Mat Isa 440/5280 bhg., Fatimah bt. Md. Daud 70/5280 bhg., Halimah bt. Mustaffa 1/24 bhg., Mad Mukhtar b. Ariffin 66/5280 bhg., Mariyam bt. Md. Daud 27/1760 bhg., Md. Rodzi b. Daud 27/880 bhg., Muhamad Zaine b. Harun 1/24 bhg., Osman b. Ariffin 66/5280 bhg., Osman b. Md. Daud 27/880 bhg., Puzhiyah bt. Ariffin 33/5280 bhg., Rokiah bt. Md. Isa 440/5280 bhg., Rokiah bt. Md. Daud 110/5280 bhg., Roziyah bt. Md. Daud 27/1760 bhg., Shuaib b. Saleh 27/1760 bhg., Siti Ajar bt. Ariffin 880/5280 bhg., Sopiiah bt. Mat Isa 33/5280 bhg., Zaharah bt. Ishak 440/5280 bhg., Zaitun bt. Harun 1/24 bhg., Zulkiple b. Aripin 66/5280 bhg., Zurena bt. Harun 1/24 bhg. dan Zaharah bt. Ishak sebagai Pemegang Amanah 1, 240/5280 bhg.	1.471	0.222

WARTA KERAJAAN NEGERI KEDAH DARUL AMAN

1108

[6hb Dis. 2012

No. Lot Ukur/ Survey Lot No.	Hakmilik atau Pendudukan/ Title or Occupation	Tuanpunya Berdaftar atau Penduduk yang Direkodkan/ Registered Proprietor or Recorded Occupant	Keluasan Lot/ Area of Lot	Anggaran Keluasan yang akan Diambil/ Approximate Area to be Acquired
	G.M.		Hektar/ Hectares	Hektar/ Hectares
1237	168	Thalib b. Ngah 1/1 bhg.	2.1339	0.116
1239	170	Mohamed Arshad b. Omar 1/1 bhg.	1.555	0.083
1240	171	Mohamed Arshad b. Omar 1/1 bhg.	0.2316	0.103
1413	222	Abdul Ghani b. Awang 7/32 bhg., Ismail b. Ibrahim 21/64 bhg., Mohamad Salleh b. Ahmad 11/32 bhg. dan Sholiyah bt. Ahmad 7/64 bhg.	1.574	0.068
1415	224	Mat Sahak b. Yub @ Ishak b. Ayub 1/1 bhg.	0.1123	0.014
1416	225	Ali b. Ahmad 1/1 bhg.	0.1136	0.025
1419	316	Daud b. Abdul Halim 1/1 bhg.	0.1018	0.040
1423	320	Abu Bakar b. Ahmad 2240/2724 bhg. dan Mohd Salleh b. Abdul Samad 484/2724 bhg.	0.2468	0.057
1640	394	Abd. Rahman b. Hamad 1/16 bhg., Ahmad b. Hashim 48/384 bhg., Bakar b. Arshad 72/384 bhg., Hajjah Meriam bt. Hanapi 3/384 bhg., Hasibullah bt. Hj. Harun 14/384 bhg., Loh Yew Lian 192/ 384 bhg., Mahmud b. Musa 24/ 384 bhg. dan Salbiah bt. Hj. Harun 7/384 bhg.	1.446	0.045
5596 (1129)	1418	Abdul Rahim b. Ahmad 2178/6534 bhg., Abu Bakar b. Ahmad 3146/ 6534 bhg. dan Siti Khodijah bt. Ahmad 1210/6534 bhg.	1.295	1.414
255	—	Tidak dapat dikesan	—	—
428	—	Tidak dapat dikesan	0.483	0.483
513	—	Tidak dapat dikesan	0.929	0.929
651	—	Tidak dapat dikesan	0.298	0.090
652	—	Tidak dapat dikesan	0.336	0.154
653	—	Tidak dapat dikesan	0.241	0.241
662	—	Tidak dapat dikesan	0.533	0.020
663	—	Tidak dapat dikesan	0.186	0.186
964	—	Tidak dapat dikesan	0.394	0.272

No. Lot Ukur/ Survey Lot No.	Hakmilik atau Pendudukan/ Title or Occupation	Tuanpunya Berdaftar atau Penduduk yang Direkodkan/ Registered Proprietor or Recorded Occupant	Keluasan Lot/ Area of Lot	Anggaran Keluasan yang akan Diambil/ Approximate Area to be Acquired
---------------------------------------	--	--	------------------------------------	---

G.M.

Hektar/
Hectares

Hektar/
Hectares

TK1	—	Tidak dapat dikesan	—	0.579
TK2	—	Tidak dapat dikesan	—	0.017
TK3	—	Tidak dapat dikesan	—	0.116

Mukim—Sidam Kiri.

H.S.M.

—	87	Fatimah bt. Hj. Ishak 7/40 bhg., Husin b. Hj. Ishak 14/40 bhg., Jahara bt. Hj. Ahmad 5/40 bhg. dan Shaari b. Hj. Ishak 14/40 bhg.	1.5261	0.693
355	—	Tidak dapat dikesan	0.181	0.151
356	—	Tidak dapat dikesan	0.571	0.571
470	—	Tidak dapat dikesan	0.712	0.142
1102	—	Tidak dapat dikesan	0.112	0.112
1103	—	Tidak dapat dikesan	0.079	0.079
1104	—	Tidak dapat dikesan	0.162	0.162
3471	—	Tidak dapat dikesan	0.148	0.148

Mukim—Pekula.

163	2204	Tunku Ahmad Tajuddin Haji b. Tunku Ibrahim 19/40 bhg., Tunku Azham b. Tunku Ibrahim 7/40 bhg., Tunku Damsyik b. Tunku Ibrahim 7/40 bhg., Sheriffa Waham bt. Syed Abdul Rahman sebagai Pemegang Kuasa (probate)/ Executor 7/80 bhg. dan Tunku Rabiatul Adoyah bt. Tunku Mohamed sebagai Pemegang Kuasa (probate)/Executor 7/80 bhg.	13.7193	0.087
-----	------	--	---------	-------

Mukim—Sidam Kanan. Daerah—Kulim.

433	782	Ibrahim b. Jusoh 3/144 bhg., Karim b. Ibrahim 1/6 bhg., Khazali b. Abdullah 1/3 bhg., Othman b. Salleh 48/144 bhg. dan Saidon b. Ismail 36/144 bhg.	1.461	0.2150
-----	-----	---	-------	--------

WARTA KERAJAAN NEGERI KEDAH DARUL AMAN

1110

[6hb Dis. 2012

No. Lot Ukur/ Survey Lot No.	Hakmilik atau Pendudukan/ Title or Occupation	Tuanpunya Berdaftar atau Penduduk yang Direkodkan/ Registered Proprietor or Recorded Occupant	Keluasan Lot/ Area of Lot	Anggaran Keluasan yang akan Diambil/ Approximate Area to be Acquired
	G.M.		Hektar/ Hectares	Hektar/ Hectares
1593	39	Abdul Jalil b. Ismail 7/128 bhg., Abdul Razak b. Ismail 7/128 bhg., Abdul Roni b. Ismail 7/128 bhg., Abdullah b. Ismail 7/128 bhg., Amran b. Sawal 7/88 bhg., Che Normah bt. Ismail 7/256 bhg., Fairuzzalina bt. Yaacob 119/19008 bhg., Hasnah bt. Sawal 7/176 bhg., Ishah bt. Ismail 7/256 bhg., Jamaliah bt. Ismail 7/256 bhg., Manis bt. Wahab 1/16 bhg., Mohamad Ashrod b. Sawal 7/88 bhg., Mohammad b. Ismail 7/128 bhg., Saad b. Sawal 7/88 bhg., Saadiah bt. Ahmad 47/528 bhg., Siti Asa bt. Ismail 7/256 bhg., Siti Meriam bt. Ismail 7/256 bhg., Siti Zainab bt. Othman 7/704 bhg., Umil Nazira bt. Yaacob 119/19008 bhg., Wan Hassan b. Wan Ismail 7/768 bhg., Wan Hasrul Nizam b. Wan Ismail 7/768 bhg., Wan Noraida bt. Wan Ismail 7/1536 bhg., Yasmin Munira bt. Yaacob 119/19008 bhg., Zaini bt. Ariffin 7/704 bhg., Siti Zainab bt. Othman sebagai Pemegang Amanah 1 memegang amanah bagi pihak Mohamad Shafiq Haikal b. Mat Isa (K/P 001119-02-1349) 119/ 4224 bhg., Siti Zainab bt. Othman sebagai Pemegang Amanah 2 memegang amanah bagi pihak Ainul Syazwani bt. Mat Isa (K881075) 119/8448 bhg., Siti Zainab bt. Othman sebagai Pemegang Amanah 3 memegang amanah bagi pihak Ainul Syahira bt. Mat Isa (AB18025) 119/8448 bhg., Zaini bt. Arifin sebagai Pemegang Amanah 4 memegang amanah bagi pihak Muhammad Syahir b. Yaacob (K/P 911022-02- 6277) 952/76032 bhg., Zaini bt. Arifin sebagai Pemegang Amanah 5 memegang amanah bagi pihak Muhammad Syahril b. Yaacob (K/P 930309-02-5531) 952/76032 bhg., Zaini bt. Arifin sebagai Pemegang Amanah 6 memegang amanah bagi pihak Muhammad	0.2123	0.0110

No. Lot Ukur/ Survey Lot No.	Hakmilik atau Pendudukan/ Title or Occupation	Tuanpunya Berdaftar atau Penduduk yang Direkodkan/ Registered Proprietor or Recorded Occupant	Keluasan Lot/ Area of Lot	Anggaran Keluasan yang akan Diambil/ Approximate Area to be Acquired
	G.M.		Hektar/ Hectares	Hektar/ Hectares
		Syamsuri b. Yaacob (J972121) 952/76032 bhg. dan Wan Hasrul Nizam bt. Wan Ismail sebagai Pemegang Amanah 7 memegang amanah bagi pihak Jurina bt. Jamaludin (K/P 940811-02-6248) 7/1536 bhg.		
	P.M.			
7594	234	Osman b. Zakaria 1/1 bhg.	0.5892	0.2290
7601	238	Noordin b. Hassan 1/1 bhg.	0.4827	0.4360
7612	249	Abdul Rahim b. Awang 1/1 bhg.	0.8031	0.8000
119	—	Tidak dapat dikesan	0.7970	0.2140

Bertarikh 3 Oktober 2012

Dated 3 October 2012

[PSU(K) 471-1433; PTG/Ked./L/JPS/04/2008 Jld.1(04)(UKB)]

RADZUAN BIN OSMAN

*Ketua Penolong Pengarah Tanah dan Galian
b.p. Pengarah Tanah dan Galian
Kedah/*

*Senior Assistant Director Land and Mine
on Behalf of Land and Mines Director
Kedah*

Hakcipta Pencetak (H)

PERCETAKAN NASIONAL MALAYSIA BERHAD

Semua Hak Terpelihara. Tiada mana-mana bahagian jua daripada penerbitan ini boleh diterbitkan semula atau disimpan di dalam bentuk yang boleh diperolehi semula atau disiarkan dalam sebarang bentuk dengan apa jua cara elektronik, mekanikal, fotokopi, rakaman dan/atau sebaliknya tanpa mendapat izin daripada Percetakan Nasional Malaysia Berhad (Pencetak kepada Kerajaan Malaysia yang dilantik).



DICETAK OLEH
PERCETAKAN NASIONAL MALAYSIA BERHAD
CAWANGAN ALOR SETAR
BAGI PIHAK DAN DENGAN PERINTAH KERAJAAN MALAYSIA