



NEGERI KEDAH DARUL AMAN

Warta Kerajaan

DITERBITKAN DENGAN KUASA

GOVERNMENT OF KEDAH DARUL AMAN GAZETTE

PUBLISHED BY AUTHORITY

Jil. 56
No. 25

12hb Disember 2013

TAMBAHAN
No. 2

ENAKMEN NO. 63 (TANAH SIMPANAN BAGI
ORANG-ORANG MELAYU)

ENACTMENT NO. 63 (MALAY RESERVATIONS)

No. 847.

PEMBATALAN DI BAWAH PERENGGAN 4(b)

REVOCATION UNDER PARAGRAPH 4(b)

Pada menjalankan kuasa yang diberi oleh perenggan 4(b) Enakmen No. 63 (Tanah Simpanan Bagi Orang-orang Melayu) maka inilah Raja dalam Mesyuarat membatalkan pengisytiharan Tanah Simpanan Bagi Orang-orang Melayu di dalam Bandar Kuala Kedah, Daerah Kota Setar, Kedah Darul Aman dalam *Warta Kerajaan Kedah* No. 46 Jilid 9 bertarikh 4 April 1933 sebagai Kenyataan No. 1180 setakat yang berkenaan dengan tanah yang tersebut dalam Jadual di bawah ini dan dipetakan di atas Peta No. P.W. 50228, P.W. 50229, P.W. 50230 dan P.W. 50231 yang disimpan di Pejabat Pengarah Ukur dan Pemetaan, Kulim, Kedah Darul Aman.

In exercise of the power conferred by paragraph 4(b) of Enactment No. 63 (Malay Reservations) the Ruler in Council hereby revokes the declaration of Malay Reservation in Bandar Kuala Kedah, District of Kota Setar, Kedah Darul Aman published in the Kedah Government *Gazette* No. 46 Volume 9 dated 4 April 1933 as Notification No. 1180 in so far as at relates to the land described in the Schedule hereto and delicated upon P.W. 50228, P.W. 50229, P.W. 50230 and P.W. 50231 deposited in the Office of the Director of Survey, Kulim, Kedah Darul Aman.

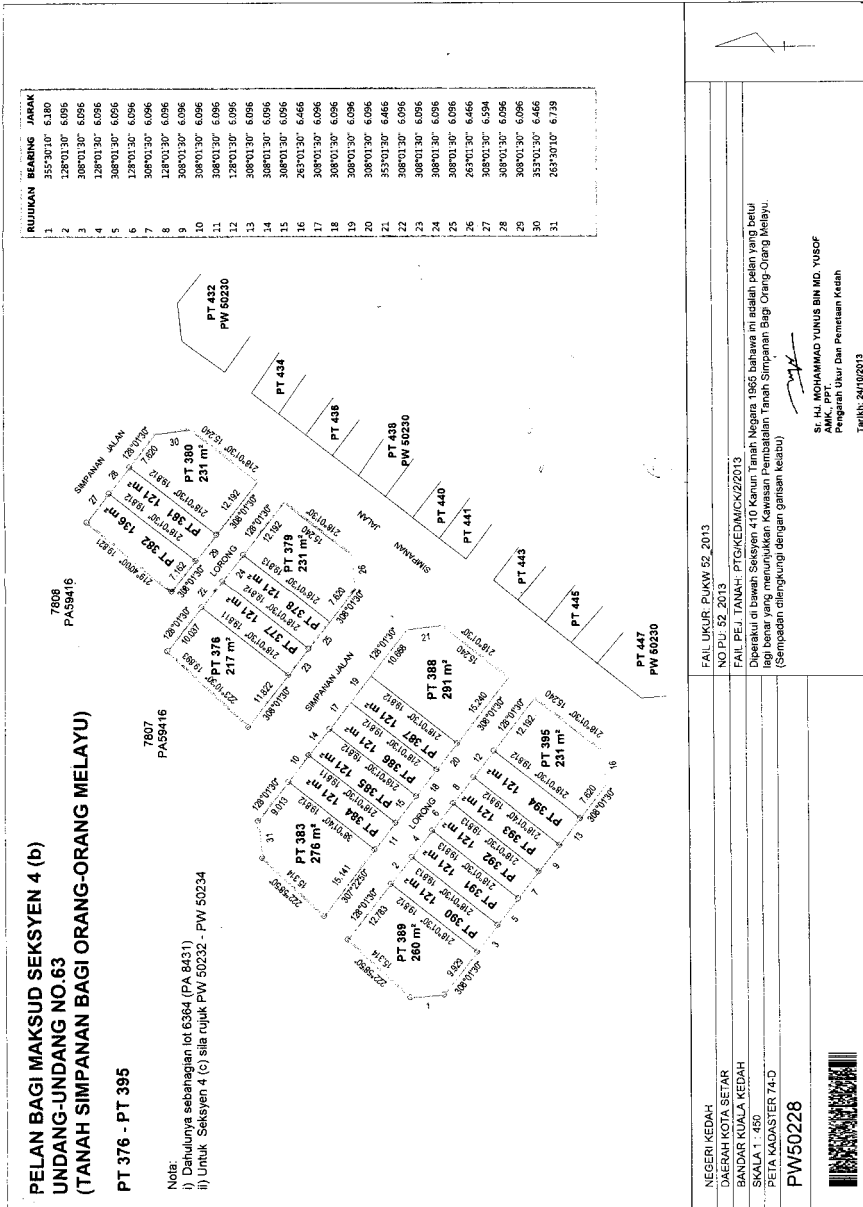
JADUAL/SCHEDULE

Mukim—Bandar Kuala Kedah. Daerah—Kota Setar.

Hakmilik	Keluasan Meter Persegi
P.W. 50228	
H.S.M. 4018 (P.T. 376)	219
H.S.M. 4019 (P.T. 377)	121
H.S.M. 4020 (P.T. 378)	121
H.S.M. 4021 (P.T. 379)	231
H.S.M. 4022 (P.T. 380)	231
H.S.M. 4023 (P.T. 381)	121
H.S.M. 4024 (P.T. 382)	136
H.S.M. 4025 (P.T. 383)	276
H.S.M. 4026 (P.T. 384)	121
H.S.M. 4027 (P.T. 385)	121
H.S.M. 4028 (P.T. 386)	121
H.S.M. 4029 (P.T. 387)	121
H.S.M. 4030 (P.T. 388)	291
H.S.M. 4031 (P.T. 389)	260
H.S.M. 4032 (P.T. 390)	121
H.S.M. 4033 (P.T. 391)	121
H.S.M. 4034 (P.T. 392)	121
H.S.M. 4035 (P.T. 393)	121
H.S.M. 4036 (P.T. 394)	121
H.S.M. 4037 (P.T. 395)	231
P.W. 50231	
H.S.M. 4048 (P.T. 406)	151
H.S.M. 4049 (P.T. 407)	121
H.S.M. 4050 (P.T. 408)	121

Hakmilik	Keluasan
	Meter Persegi
P.W. 50231	
H.S.M. 4051 (P.T. 409)	121
H.S.M. 4052 (P.T. 410)	121
H.S.M. 4053 (P.T. 411)	121
H.S.M. 4054 (P.T. 412)	121
H.S.M. 4055 (P.T. 413)	121
H.S.M. 4056 (P.T. 414)	141
P.W. 50230	
H.S.M. 4074 (P.T. 432)	252
H.S.M. 4076 (P.T. 434)	111
H.S.M. 4077 (P.T. 435)	111
H.S.M. 4078 (P.T. 436)	111
H.S.M. 4079 (P.T. 437)	111
H.S.M. 4080 (P.T. 438)	111
H.S.M. 4081 (P.T. 439)	111
H.S.M. 4082 (P.T. 440)	111
H.S.M. 4083 (P.T. 441)	111
H.S.M. 4085 (P.T. 443)	111
H.S.M. 4086 (P.T. 444)	111
H.S.M. 4087 (P.T. 445)	111
H.S.M. 4088 (P.T. 446)	111
H.S.M. 4089 (P.T. 447)	261
H.S.M. 4090 (P.T. 448)	387
H.S.M. 4091 (P.T. 449)	154
H.S.M. 4092 (P.T. 450)	149
H.S.M. 4093 (P.T. 451)	144
H.S.M. 4094 (P.T. 452)	140

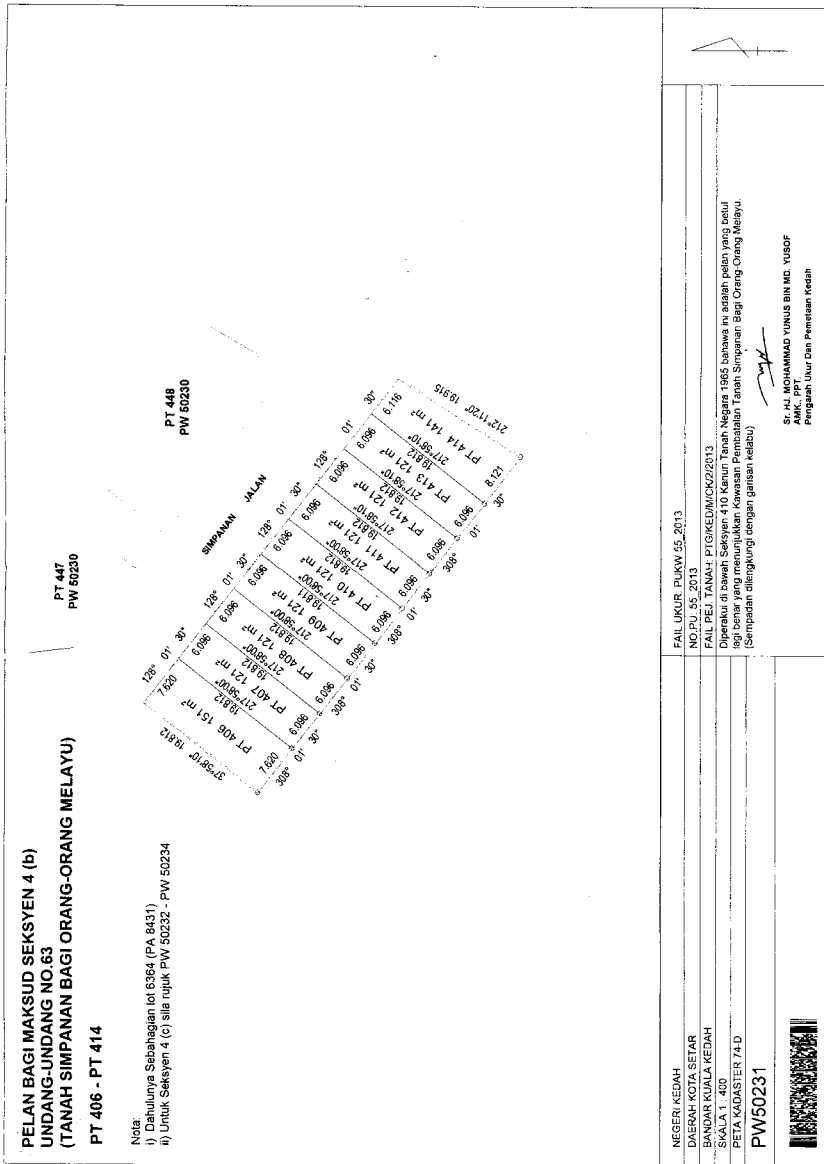
Hakmilik	Keluasan
	Meter Persegi
P.W. 50230	
H.S.M. 4095 (P.T. 453)	139
H.S.M. 4096 (P.T. 454)	137
H.S.M. 4097 (P.T. 455)	136
H.S.M. 4098 (P.T. 456)	134
H.S.M. 4099 (P.T. 457)	132
H.S.M. 4100 (P.T. 458)	131
H.S.M. 4101 (P.T. 459)	129
H.S.M. 4102 (P.T. 460)	127
H.S.M. 4103 (P.T. 461)	126
H.S.M. 4104 (P.T. 462)	123
H.S.M. 4105 (P.T. 463)	263
P.W. 50229	
H.S.M. 4126 (P.T. 484)	168
H.S.M. 4127 (P.T. 485)	102
H.S.M. 4128 (P.T. 486)	102
H.S.M. 4129 (P.T. 487)	102
H.S.M. 4130 (P.T. 488)	171
H.S.M. 4131 (P.T. 489)	134
H.S.M. 4132 (P.T. 490)	97
H.S.M. 4133 (P.T. 491)	102
H.S.M. 4134 (P.T. 492)	102
H.S.M. 4135 (P.T. 493)	168
H.S.M. 4142 (P.T. 500)	204
H.S.M. 4143 (P.T. 501)	126
H.S.M. 4144 (P.T. 502)	129
H.S.M. 4145 (P.T. 503)	264



NEGERI KEDAH
DAERAH KOTA SETAR
BANDAR KUALA KEDAH
SKALA 1 : 450
PETA KADASTER 74-D
PW50228

FAIL UKUR: PUKW 52_2013
NO PU 52_2013
FAIL PEJ. TANAH: PFG/KEDM/CK/2/2013
Diperakui di bawah Seksyen 410 Kanun Tanah Negara 1962 bahawa ini adalah pelan yang betul
legi benar yang menunjukkan Karasan Pembatalan Tanah Simpanan Bagi Orang-Orang Melayu.
(Sempadain ditandatangani dengan gantian Kesabau)

SI. HJ. MOHAMMAD YUNUS BIN MD. YUSOF
Mikrofon Urur Dan Pemetaan Kedah
Tarikh: 24/10/2013



NEGERI KEDAH
DAERAH KOTA SETAR
BANDAR KUALA KEDAH
SKALA 1 : 400
PETA KADASTER 74-D
PW50231

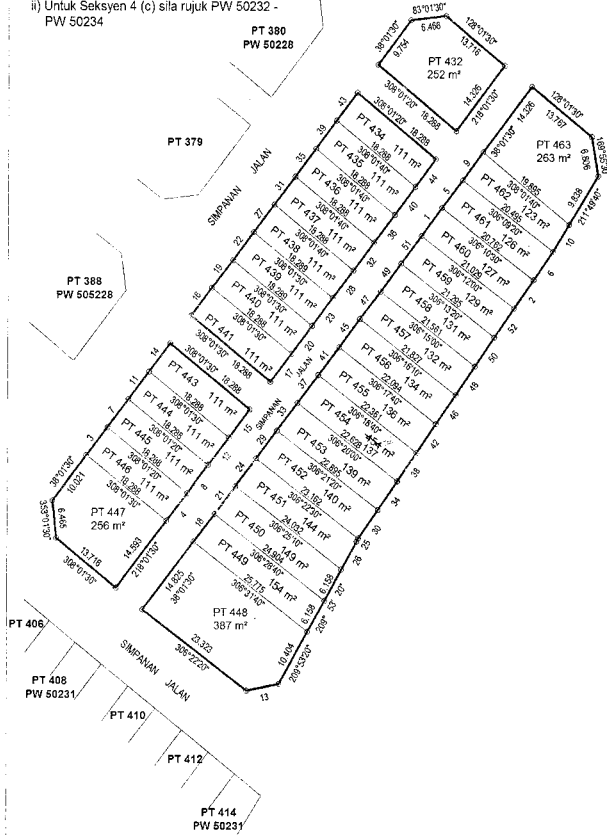
FAIL UKUR PUKW 55/2013
NO.PU. 55_2013
FAIL PEJ. TANAH: PTGKEDM/GK/2013
Diperakui di bawah Seksyen 410 Karun Tanah Negara 1965 bahawa ini adalah pelan yang betul
lagi benar yang menunjukkan Kawasan Pemcaalaan Tanah Simpanan Bagi Orang Orang Melayu.
(Sempadan ditunjukkan dengan garisan kelabu)

S. H. MOHAMMAD YUNUS BIN MD. YUSOF
AMK, PPK
Pegawai Ukur Dan Pemetaan Kedah
Tarikh: 24/05/2013


**PELAN BAGI MAKSUD SEKSYEN 4 (b)
UNDANG-UNDANG NO.63
(TANAH SIMPANAN BAGI ORANG-ORANG MELAYU)**

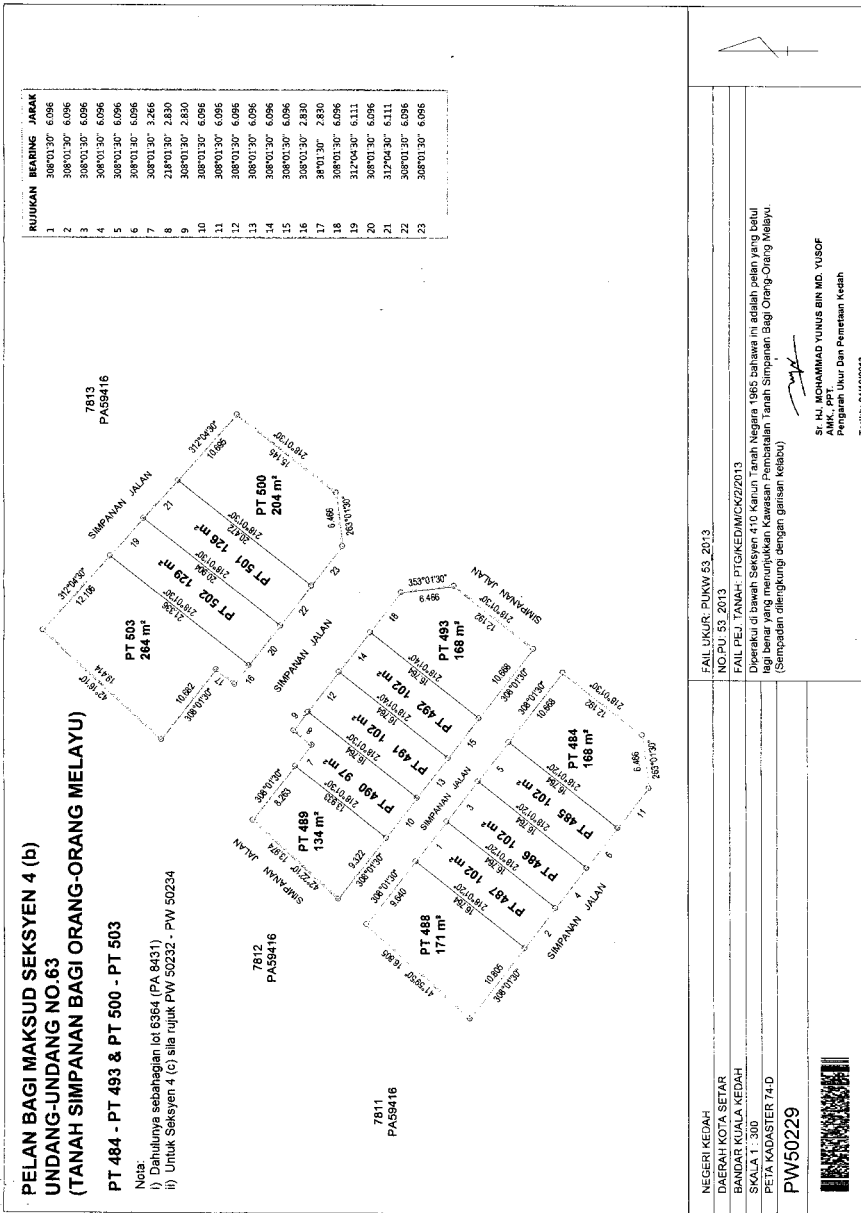
PT 432, PT 434 - PT 441 & PT 443 - PT 463

Nota: 6364
i) Dahulunya sebahagian lot 66364 (PA 8431)
ii) Untuk Seksyen 4 (c) sila rujuk PW 50232 - PW 50234



RUJUKAN	BEARING	JARAK
1	38°01'30"	6.096
2	215°31'10"	6.102
3	38°01'30"	6.096
4	218°01'30"	6.096
5	38°01'30"	6.096
6	215°31'10"	6.102
7	38°01'30"	6.096
8	218°01'30"	6.096
9	38°01'30"	6.096
10	211°49'40"	5.459
11	38°01'30"	6.096
12	218°01'30"	6.096
13	258°57'20"	5.991
14	38°01'30"	6.096
15	218°01'30"	6.096
16	38°01'30"	6.096
17	218°01'30"	6.096
18	38°01'30"	6.096
19	38°01'30"	6.096
20	218°01'30"	6.096
21	38°01'30"	6.096
22	38°01'30"	6.096
23	218°01'30"	6.096
24	38°01'30"	6.096
25	209°53'20"	6.612
26	209°53'20"	5.540
27	38°01'30"	6.096
28	218°01'30"	6.096
29	38°01'30"	6.096
30	215°31'10"	6.102
31	38°01'30"	6.096
32	218°01'30"	6.096
33	38°01'30"	6.096
34	215°31'10"	6.102
35	38°01'30"	6.096
36	218°01'30"	6.096
37	38°01'30"	6.096
38	215°31'10"	6.102
39	38°01'30"	6.096
40	218°01'30"	6.096
41	38°01'30"	6.096
42	215°31'10"	6.102
43	38°01'30"	6.096
44	218°01'30"	6.096
45	38°01'30"	6.096
46	215°31'10"	6.102
47	38°01'30"	6.096
48	215°31'10"	6.102
49	38°01'30"	6.096
50	215°31'10"	6.102
51	38°01'30"	6.096
52	215°31'10"	6.102

NEGERI KEDAH	FAIL UKUR: PUKW 54_2013
DAERAH KOTA SETAR	NO.PU: 54_2013
BANDAR KUALA KEDAH	FAIL PEJ. TANAH:PTG/KED/MCK/2/2013
SKALA 1 : 400	Diperakui di bawah Seksyen 410 Kanun Tanah Negara 1965 bahawa ini adalah pelan yang betul lagi benar yang menunjukkan Kawasan Pembatalan Tanah Simpanan Bagi Orang-Orang Melayu.
PETA KADASTER 74-D	(Sempanan dilindungi dengan ganisan kelabu)
PW50230	S: HJ. MOHAMMAD YUNUS BIN MD. YUSOF AMK, PPT Pegawai Ukur Dan Pemetaan Kedah
	Tarikh: 24/10/2013



Bertarikh 28 November 2013
 Dated 28 November 2013
 [PSU(K): 393-1434; PTG/Ked./M/CK/2/2013]

HAJI SYED ISA BIN SYED IBRAHIM
*Setiausaha Majlis Mesyuarat Kerajaan
 Kedah/
 Secretary State Executive Council
 Kedah*

No. 848.

PERMASUKAN DI BAWAH PERENGGAN 4(c)

REINCLUSION UNDER PARAGRAPH 4(c)

Pada menjalankan kuasa yang diberi oleh perenggan 4(c) Enakmen No. 63 (Tanah Simpanan Bagi Orang-orang Melayu) maka inilah Raja dalam Majlis Mesyuarat mengisytiharkan tanah yang tersebut dalam Mukim Malau dan Mukim Kubang Pasu, Daerah Kubang Pasu, Kedah Darul Aman setakat yang berkenaan seperti Jadual di bawah dan dipetakan di atas P.W. 50232, P.W. 50233 dan P.W. 50234 yang disimpan di Pejabat Pengarah Ukur dan Pemetaan, Kulim, Kedah Darul Aman dipermasukkan menjadi Tanah Simpanan Bagi Orang-orang Melayu.

In exercise of the power conferred by paragraph 4(c) of Enactment No. 63 (Malay Reservations) the Ruler in Council hereby declares that the land in the Mukim of Kubang Pasu, District of Kubang Pasu, Kedah Darul Aman in so far as it relates to the land Schedule hereto and delineated upon P.W. 50232, P.W. 50233 dan P.W. 50234 deposited in the Office of the Director of Survey, Kulim, Kedah Darul Aman to be included as land in Malay Reservation.

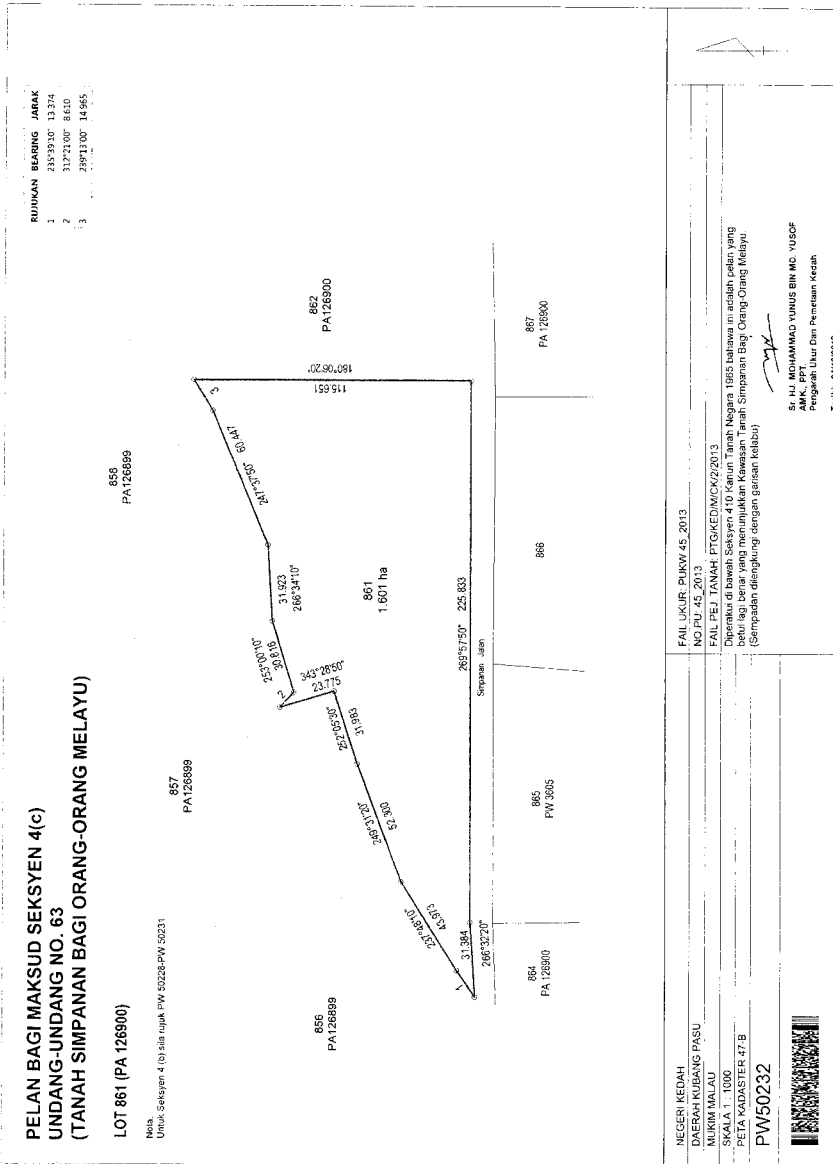
JADUAL/SCHEDULE

Mukim—Malau. Daerah—Kubang Pasu.

Hakmilik	Keluasan
	Hektar
P.M. 21 (Lot 861)—P.W. 50232	1.6061

Mukim—Kubang Pasu. Daerah—Kubang Pasu.

P.M. 130 (Lot 893)—P.W. 50233	2.775
P.M. 501 (Lot 847)—P.W. 50234	0.8397



FAL LUKUS SUKAY 05 2013
NO RU 05 2013

FAL PREJ TANAK PTG/ED/MCY/0/2013

Diperakui di bawah Seksyen 41(b) & (c) Undang-Undang Tanah Negeri 1985 bahawa ini adalah salinan yang betul bagi benar yang menunjukkan Kawasan Tanah Simpanan Bagi Orang Orang Melayu (Simpangan diilangkungi dengan garisan kelabu)

S/ H/ MOHAMMAD YUNUS BIN MD. Yusof
AMK, PPT
Pegawai-Uluu Bin Perlesenan Kedah
Tarikh: 24/10/2013

NEGERI KEDAH
DAERAH KUBANG PASU
MUKIM MALAU
SKALA 1 : 1000
PETA KADASTER 47/B
PW50232



**PELAN BAGI MAKSUD SEKSYEN 4(c)
UNDANG-UNDANG NO. 63
(TANAH SIMPANAN BAGI ORANG-ORANG MELAYU)
LOT 847 (PA 112031)**

Nota:
Unduk Seksyen-4 (c) ialah rujuk PW 50228 - PW 50231

843
PA112031

844
PA12031

845
PA12031

846
PA12031

847
0.8364 ha

848
PA12031

849
PA12031

34A 34B

NEGERI KEDAH
DARAH KUBANG PASU
MUKIM KUBANG PASU
BETTA KADASTER 34A, 34B
PW50234

FAIL UKUR: EJKW 4L 2013
NO. PA: 2013
NO. KAD: 070245010202013
Dipertika di bawah Seksyen 4 (c) Undang-Undang 1962 bahawa ia adalah pda yang
boleh lagi berne yang memulakan kawasan tanah simpanan bagi orang-orang Melayu
(Semua dan diangap dengan pda ini)

S. H. MOHAMMAD SUKLA BIN MO. YUSOF
AMK, IPT
Pegawai Utar dan Pemetaan Hedah
Tarikh: 24/10/2013

Bertarikh 28 November 2013

Dated 28 November 2013

[PSU(K): 393-1434; PTG/Ked./M/CK/2/2013]

HAJI SYED ISA BIN SYED IBRAHIM
*Setiausaha Majlis Mesyuarat Kerajaan
Kedah/
Secretary State Executive Council
Kedah*

Hakcipta Pencetak (H)

PERCETAKAN NASIONAL MALAYSIA BERHAD

Semua Hak Terpelihara. Tiada mana-mana bahagian jua daripada penerbitan ini boleh diterbitkan semula atau disimpan di dalam bentuk yang boleh diperolehi semula atau disiarkan dalam sebarang bentuk dengan apa jua cara elektronik, mekanikal, fotokopi, rakaman dan/atau sebaliknya tanpa mendapat izin daripada **Percetakan Nasional Malaysia Berhad (Pencetak kepada Kerajaan Malaysia yang dilantik).**



DICETAK OLEH
PERCETAKAN NASIONAL MALAYSIA BERHAD
CAWANGAN ALOR SETAR
BAGI PIHAK DAN DENGAN PERINTAH KERAJAAN MALAYSIA