



NEGERI KEDAH DARUL AMAN

Warta Kerajaan

DITERBITKAN DENGAN KUASA

GOVERNMENT OF KEDAH DARUL AMAN GAZETTE

PUBLISHED BY AUTHORITY

Jil. 62

21hb November 2019

No. 24

ENAKMEN 29 (ENAKMEN SIMPANAN MELAYU 1930)

ENACTMENT 29 (MALAY RESERVATIONS ENACTMENT 1930)

No. 909.

PEMBATALAN DI BAWAH PERENGGAN 4(b)

REVOCATION UNDER PARAGRAPH 4(b)

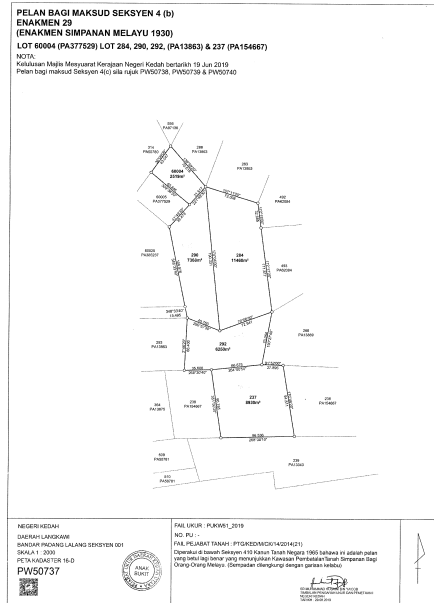
Pada menjalankan kuasa yang diberi oleh perenggan 4(b) Enakmen 29 (Enakmen Simpanan Melayu 1930) maka inilah Raja dalam Mesyuarat membatalkan pengisytiharan Tanah Simpanan Bagi Orang-orang Melayu di dalam Bandar Padang Lalang, Daerah Langkawi, Kedah Darul Aman, dalam *Warta Kerajaan* Kedah No. 46 Jilid 9 bertarikh 4 April 1933 sebagai Kenyataan No. 1180 setakat yang berkenaan dengan tanah yang tersebut dalam Jadual di bawah ini dan dipetakan di atas Peta No. P.W. 50737 yang disimpan di Pejabat Pengarah Ukur dan Pemetaan, Kulim, Kedah Darul Aman.

In exercise of the power conferred by paragraph 4(b) of Enactment 29 (Malay Reservations Enactment 1930) the Ruler in Council hereby revokes the declaration of Malay Reservation in Bandar Padang Lalang, District of Langkawi, Kedah Darul Aman, published in the *Kedah Government Gazette* No. 46 Volume 9 dated 4 April 1933 as Notification No. 1180 in so far as at relates to the land described in the Schedule hereto and delicated upon P.W. 50737 deposited in the Office of the Director of Survey, Kulim, Kedah Darul Aman.

JADUAL/SCHEDULE

Bandar—Padang Lalang, Seksyen 001. Daerah—Langkawi.

Hakmilik	Keluasan Meter Persegi
G.M. 604, Lot 290, Seksyen 1 (Asal G.M. 686, Lot 548)	7368
G.M. 114, Lot 447 (Lot Baru 237)	8930
G.M. 106, Lot 434 (Lot Baru 284)	11460
G.M. 54, Lot 550 (Lot Baru 292)	6250
G.M. 593, Lot 60004, Seksyen 1 P.W. 50737	2519



Bertarikh

Dated

[PSU(K): 811-1440; PTG/Ked./M/CK/14/2014]

NASRUN BIN DATO' MOHD SHERIFF
*Setiausaha Majlis Mesyuarat Kerajaan
 Kedah/
 Secretary State Executive Council
 Kedah*

No. 910.

DIPERMASUKAN DI BAWAH PERENGGAN 4(c)

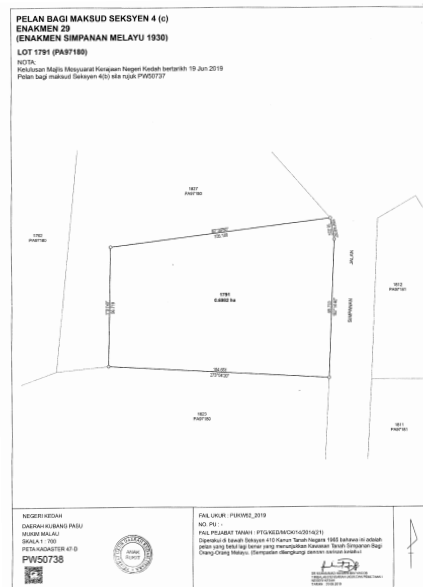
REINCLUSION UNDER PARAGRAPH 4(c)

Pada menjalankan kuasa yang diberi oleh perenggan 4(c) Enakmen 29 (Enakmen Simpanan Melayu 1930) maka inilah Raja dalam Majlis Mesyuarat mengisytiharkan tanah yang tersebut dalam Mukim Malau, Daerah Kubang Pasu, Kedah Darul Aman setakat yang berkenaan seperti Jadual di bawah dan dipetakan di atas P.W. 50738 yang disimpan di Pejabat Pengarah Ukur dan Pemetaan, Kulim, Kedah Darul Aman dipermasukkan menjadi Tanah Simpanan Bagi Orang-orang Melayu.

In exercise of the power conferred by paragraph 4(c) of Enactment 29 (Malay Reservations Enactment 1930) the Ruler in Council hereby declares that the land in the Mukim Malau, District of Kubang Pasu, Kedah Darul Aman in so far as it relates to the land Schedule hereto and delineated upon P.W. 50738 deposited in the Office of the Director of Survey, Kulim, Kedah Darul Aman to be included as land in Malay Reservation.

JADUAL/SCHEDULE

Mukim—Malau. Daerah—Kubang Pasu. Hakmilik—P.M. 182, Lot 1791, P.W. 50738. Keluasan—0.6982 hektar.



Bertarikh

Dated

[PSU(K): 811-1440; PTG/Ked./M/CK/14/2014]

NASRUN BIN DATO' MOHD SHERIFF
*Setiausaha Majlis Mesyuarat Kerajaan
 Kedah/
 Secretary State Executive Council
 Kedah*

No. 911.

DIPERMASUKAN DI BAWAH PERENGGAN 4(c)

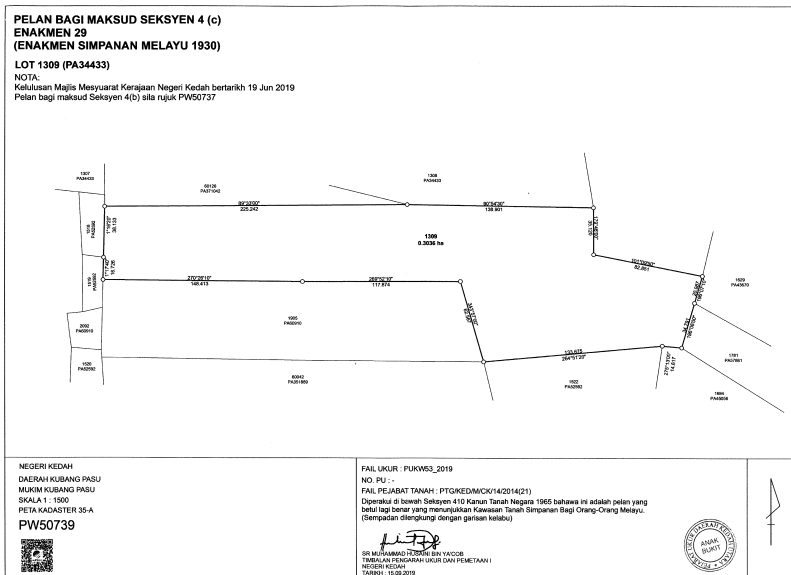
REINCLUSION UNDER PARAGRAPH 4(c)

Pada menjalankan kuasa yang diberi oleh perenggan 4(c) Enakmen 29 (Enakmen Simpanan Melayu 1930) maka inilah Raja dalam Majlis Mesyuarat mengisytiharkan tanah yang tersebut dalam Mukim Kubang Pasu, Daerah Kubang Pasu, Kedah Darul Aman setakat yang berkenaan seperti Jadual di bawah dan dipetakan di atas P.W. 50739 yang disimpan di Pejabat Pengarah Ukur dan Pemetaan, Kulim, Kedah Darul Aman dipermasukkan menjadi Tanah Simpanan Bagi Orang-orang Melayu.

In exercise of the power conferred by paragraph 4(c) of Enactment 29 (Malay Reservations Enactment 1930) the Ruler in Council hereby declares that the land in the Mukim Kubang Pasu, District of Kubang Pasu, Kedah Darul Aman in so far as it relates to the land Schedule hereto and delineated upon P.W. 50739 deposited in the Office of the Director of Survey, Kulim, Kedah Darul Aman to be included as land in Malay Reservation.

JADUAL/SCHEDULE

Mukim—Kubang Pasu. Daerah—Kubang Pasu. Hakmilik—G.M. 200, Lot 1309, P.W. 50739. Keluasan—0.3036 hektar.



Bertarikh

Dated

[PSU(K): 811-1440; PTG/Ked./M/CK/14/2014]

NASRUN BIN DATO' MOHD SHERIFF
*Setiausaha Majlis Mesyuarat Kerajaan
 Kedah/*
*Secretary State Executive Council
 Kedah*

No. 912.

DIPERMASUKAN DI BAWAH PERENGGAN 4(c)

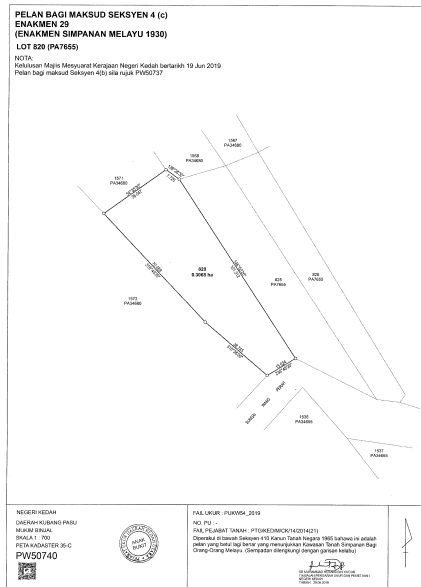
REINCLUSION UNDER PARAGRAPH 4(c)

Pada menjalankan kuasa yang diberi oleh perenggan 4(c) Enakmen 29 (Enakmen Simpanan Melayu 1930) maka inilah Raja dalam Majlis Mesyuarat mengisytiharkan tanah yang tersebut dalam Mukim Binjal, Daerah Kubang Pasu, Kedah Darul Aman setakat yang berkenaan seperti Jadual di bawah dan dipetakan di atas P.W. 50740 yang disimpan di Pejabat Pengarah Ukur dan Pemetaan, Kulim, Kedah Darul Aman dipermasukkan menjadi Tanah Simpanan Bagi Orang-orang Melayu.

In exercise of the power conferred by paragraph 4(c) of Enactment 29 (Malay Reservations Enactment 1930) the Ruler in Council hereby declares that the land in the Mukim Binjal, District of Kubang Pasu, Kedah Darul Aman in so far as it relates to the land Schedule hereto and delineated upon P.W. 50740 deposited in the Office of the Director of Survey, Kulim, Kedah Darul Aman to be included as land in Malay Reservation.

JADUAL/SCHEDULE

Mukim—Binjal. Daerah—Kubang Pasu. Hakmilik—G.M. 912, Lot 820, P.W. 50740. Keluasan—0.3068 hektar.



Bertarikh

Dated

[PSU(K): 811-1440; PTG/Ked./M/CK/14/2014]

NASRUN BIN DATO' MOHD SHERIFF
*Setiausaha Majlis Mesyuarat Kerajaan
 Kedah/
 Secretary State Executive Council
 Kedah*

No. 913.

PERISYTIHARAN DI BAWAH SEKSYEN 62
SIMPANAN TANAH BAGI PENGGUNAAN AM

DECLARATION UNDER SECTION 62
RESERVATION OF LAND FOR PUBLIC PURPOSE

Pembetulan

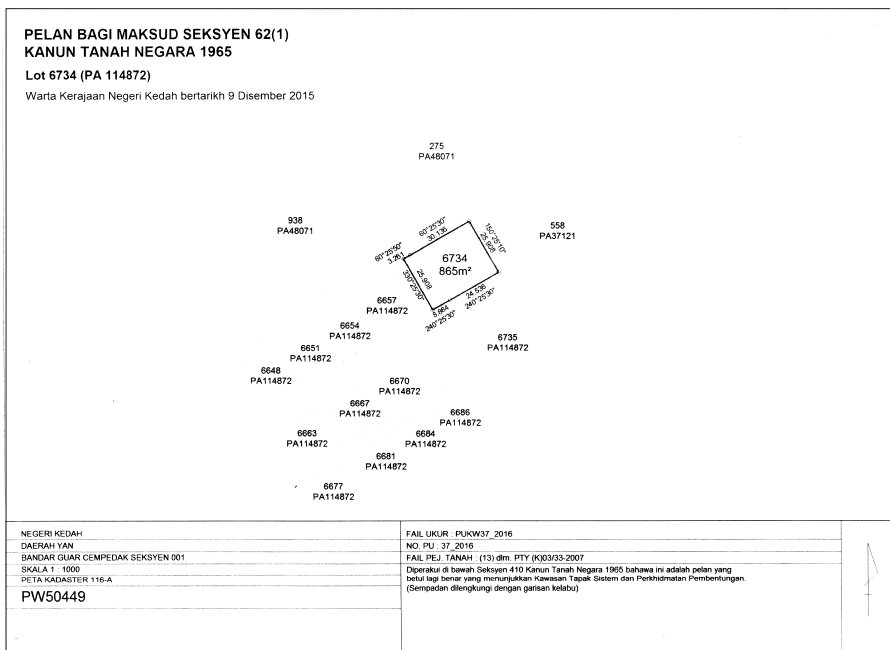
Jadual kepada Pemberitahuan Warta No. 14 Kenyataan No. 448 yang disiarkan pada 6 Julai 2017 adalah dipinda dengan menggantikan perkataan-perkataan berikut:

Mukim: Bandar Yan

kepada

Mukim: Bandar Guar Cempedak

Pindaan ini hendaklah disifatkan telah mula berkuat kuasa 6 Julai 2017.



Bertarikh 5 November 2019

Dated 5 November 2019

[PTG/Ked./K/405/2012/03]

RIZAWATI BINTI MOHAMAD @ RAMLI
Ketua Penolong Pengarah Tanah dan Galian
(Pembangunan)
b.p. Pengarah Tanah dan Galian
Kedah

No. 914.

(Seksyen 97 dan 98)

(Section 97 and 98)

NOTIS TUNTUTAN HASIL TERHUTANG

NOTICE OF DEMAND ARREARS OF RENT

Kepada Immas Sdn. Bhd. yang beralamat di 25-B, Lebuh Farquhar, 10200 Pulau Pinang tuan punya tanah/tanah-tanah yang diperihalkan dalam ruangan pertama dan kedua dalam Jadual di bawah ini.

Bahawasanya sewa yang dikenakan bagi tanah/tanah-tanah tersebut dan yang genap masa berkenaan dengan tahun ini masih belum dibayar dan, mulai 1hb Jun, adalah dalam tunggakan.

Kamu adalah dengan ini dikehendaki, dalam tempoh tiga bulan dari tarikh notis ini disampaikan, supaya membayar *di Pejabat Tanah daerah ini/di Pejabat Daerah Langkawi segala jumlah wang yang sekarang genap masa sebagaimana yang dimasukkan dalam ruangan ketiga hingga enam dalam Jadual itu dan yang dijumlahkan dalam ruangan akhirnya.

Dan ambil perhatian bahawa, jika *jumlah/mana-mana daripada jumlah yang dinyatakan di ruangan akhir itu tidak dibayar dengan sepenuhnya dalam tempoh tiga bulan tersebut, maka saya yang bertandatangan di bawah ini, menurut kuasa-kuasa yang diberi oleh seksyen 100 Kanun Tanah Negara, akan mengisytiharkan dengan jalan perintah *tanah/tanah-tanah berkenaan dilucuthak kepada Pihak Berkuasa Negeri.

To Immas Sdn. Bhd. of 25-B, Lebuh Farquhar, 10200 Pulau Pinang proprietor of the lands described in the 1st and 2nd columns of the Schedule below.

Whereas the rent reserved on the said lands and due in respect of the current year is unpaid and, with effect from the 1st day of June, in arrear.

You are hereby required, within three months of the date of the service of this notice, to pay *at the Land Office of this district/at Langkawi Land Office all the sums now due as entered in the 3rd – 6th Columns of the Schedule and totalled in the final column thereof.

And take notice that, if *the total/any of the totals specified in the final column is not paid in full within the said period of three months, then I the undersigned, by virtue of the powers conferred by section 100 of the National Land Code, shall by order declare *the land/the land in question forfeit to the State Authority.

JADUAL TANAH DAN HUTANG-HUTANG/SCHEDULE OF LAND AND ARREARS

Mukim/Bandar/Mukim/Town—Mukim Bandar Kuah. Jenis dan No. Hakmilik/*Description and No. of Title*—G.M. 4616. No. Lot/P.T. dan Kegunaan/Lot/L.O. No.—Lot 334, Rumah Kedai. Sewa tahun ini/*Current Year Rent*—200.00 (Sewa 2019). Tunggakan dari tahun-tahun yang lepas/*Arrears from previous years*—1,400.00 (Tunggakan Sewa 2012-2018). Bayaran dan lain-lain yang dikenakan sebagai sewa/*Fees, etc., chargeable as rent*—400.50 (Denda dan Tunggakan Denda). Bayaran-bayaran terhutang/*Arrears Fees*—10.00 (Notis 6A). Jumlah kena dibayar/*Total due*—2,010.50.

TAMBAHAN/SUPPLEMENT

Kepada Boon Siew Development Sdn. Bhd. yang beralamat di Suite 123-K, Tingkat 2, Wisma Lister Garden, Jalan Macalister, 10400 Pulau Pinang. Pemegang Lien/Pengkaveat.

Sekiranya kamu ada sebab mempercayai bahawa tuan punya bagi tanah yang dijadualkan di atas dalam mana kamu mempunyai atau menuntut sesuatu kepentingan akan mungkir daripada membayar wang-wang yang sekarang ini ditetapkan sebagai kena dibayar, kamu boleh mengelakkan pelucuthakkan tanah tersebut dengan membayar sepenuhnya kepada Pentadbir Tanah, dalam tempoh yang dinyatakan, jumlah yang dinyatakan berkenaan dengan tanah itu.

Dan ambil perhatian bahawa (tanpa menjejaskan apa-apa hak di bawah seksyen itu untuk mendakwa tuan punya itu secara terus) hak-hak istimewa yang berikut untuk mendapat balik bayaran-bayaran wujud menurut peruntukan-peruntukan seksyen 98 Kanun Tanah Negara:

- (a) apa-apa jumlah wang yang dibayar oleh pemegang gadaian hendaklah ditambahkan kepada bayaran yang pertama yang kena dibayar atas gadaian itu;
- (b) apa-apa jumlah wang yang dibayar oleh pemajak, pemajak kecil atau pun penyewa boleh didapatkan balik dengan memotong jumlah wang itu daripada apa-apa sewa yang ada pada masa itu atau kemudiannya kena dibayar olehnya kepada tuan punya tanah itu atau kepada sesiapa yang memegang tanah itu;
- (c) mana-mana pemajak, pemajak kecil atau penyewa yang menanggung apa-apa tanggungan tambahan atau dialami apa-apa potongan di bawah seksyen itu boleh mendapat balik amaun yang ditanggung atau dipotong itu dengan membuat potongan yang bersamaan daripada amaun sewa yang kena dibayar olehnya.

To Boon Siew Development Sdn. Bhd. of Suite 123-K, Tingkat 2, Wisma Lister Garden, Jalan Macalister, 10400 Pulau Pinang.

Should you have reason to believe that the proprietor of that land schedule above in which you possess or claim an interest will make default in payment of the sums now declared due thereon, you may avoid the forfeiture of such land by paying in full to the Land Administrator, within the time specified, the total specified in respect of that land.

And take notice that (without prejudice to any right under that section to sue the proprietor direct) the following special rights of recovery exist by virtue of the provisions of sections 98 of the National Land Code:

- (a) any sum paid by a chargee shall be added to the first payment thereafter due under the charge;
- (b) any sum paid by a lessee, sub-lessee or tenant may be recovered by deducting the amount of such sum from any rent then or thereafter due from him to the proprietor or other person under whom the land is held;

- (c) any lessee, sub-lessee or tenant who incurs any additional liability or suffers any deduction under the section may recover the amount of such liability or deduction by making a corresponding deduction from the amount of the rent payable by him.

Bertarikh 8 September 2019

Dated 8 September 2019

[PSU(K) 946-1379 Jld. 222; PTL:E/29/2019(6A)(19)]

DATO' HAJI ELMI BIN YUSOFF
Penolong Pentadbir Tanah
Pejabat Tanah Langkawi
Kedah

No. 915.

(Seksyen 130)

NOTIS PERKEMBALIAN TANAH KEPADA KERAJAAN

(Section 130)

NOTICE OF REVERSION TO THE STATE

Bahwasanya, menurut peruntukan-peruntukan seksyen 100, Kanun Tanah Negara, tanah yang dijadualkan di bawah ini telah dengan jalan perintah diisytiharkan dilucuthak kepada Pihak Berkuasa Negeri.

Notis adalah dengan ini diberi bahawa perlucuthakan itu telah berkuat kuasa pada hari ini dan bahawa, oleh kerana tanah itu menjadi kepunyaan Pihak Berkuasa Negeri—

- (a) apa-apa jua hakmilik atau kepentingan atas tanah itu yang dahulunya ada atau yang boleh timbul adalah dipadamkan; dan
- (b) dokumen hakmilik keluaran bagi tanah itu adalah tidak sah dan boleh dirampas oleh Kerajaan.

Whereas, pursuant to the provisions of section 100 of the National Land Code, the land scheduled below has by order been declared forfeit to the State Authority.

Notice is hereby given that such forfeiture has this day taken effect and that, in consequence of its vesting in the State Authority—

- (a) any title or interest in the land heretofore subsisting or capable of arising is extinguished; and
- (b) the issue document of title to the land is void and is impoundable by the State.

JADUAL TANAH YANG DILUCUTHAK/SCHEDULE OF FORFEITED LAND

Mukim/*Mukim*—Sok. No. Lot/No. P.T./*Lot No./P.T. No.*—4467. Jenis dan No. Hakmilik/*Description and No. of Title*—H.S.M. 1018. Luas/*Area*—4.0327 hektar/*hectares*.

Bertarikh 20 Oktober 2019

Dated 20 October 2019

[PSU(K) 946-1379 Jld. 223; PTS(E) 15/2019]

AMIRAH KHAIRIAH BINTI ABDUL LATIP
*Penolong Pentadbir Tanah Daerah Sik
b.p. Pentadbir Tanah Daerah Sik
Daerah Sik
Kedah/
Assistant Land Administrator District of Sik
b.p. Land Administrator District of Sik
Kedah*

No. 916.

(Seksyen 130)

NOTIS PERKEMBALIAN TANAH KEPADA KERAJAAN

(Section 130)

NOTICE OF REVERSION TO THE STATE

Bahawasanya, menurut peruntukan-peruntukan seksyen 100, Kanun Tanah Negara, tanah yang dijadualkan di bawah ini telah dengan jalan perintah diisytiharkan dilucuthak kepada Pihak Berkuasa Negeri.

Notis adalah dengan ini diberi bahawa perlucuthakan itu telah berkuat kuasa pada hari ini dan bahawa, oleh kerana tanah itu menjadi kepunyaan Pihak Berkuasa Negeri—

- (a) apa-apa jua hakmilik atau kepentingan atas tanah itu yang dahulunya ada atau yang boleh timbul adalah dipadamkan; dan
- (b) dokumen hakmilik keluaran bagi tanah itu adalah tidak sah dan boleh dirampas oleh Kerajaan.

Whereas, pursuant to the provisions of section 100 of the National Land Code, the land scheduled below has by order been declared forfeit to the State Authority.

Notice is hereby given that such forfeiture has this day taken effect and that, in consequence of its vesting in the State Authority—

- (a) any title or interest in the land heretofore subsisting or capable of arising is extinguished; and
- (b) the issue document of title to the land is void and is impoundable by the State.

JADUAL TANAH YANG DILUCUTHAK/SCHEDULE OF FORFEITED LAND

Mukim/*Mukim*—Sok. No. Lot/No. P.T./*Lot No./P.T. No.*—4466. Jenis dan No. Hakmilik/*Description and No. of Title*—H.S.M. 1019. Luas/*Area*—4.0327 hektar/*hectares*.

Bertarikh 20 Oktober 2019

Dated 20 October 2019

[PSU(K) 946-1379 Jld. 223; PTS(E) 17/2019]

AMIRAH KHAIRIAH BINTI ABDUL LATIP
Penolong Pentadbir Tanah Daerah Sik
b.p. Pentadbir Tanah Daerah Sik
Daerah Sik
Kedah/
Assistant Land Administrator District of Sik
b.p. Land Administrator District of Sik
Kedah

No. 917.

(Seksyen 168)

NOTIS BERKENAAN DENGAN CADANGAN HENDAK MENGELUARKAN
HAKMILIK SAMBUNGAN (ATAU SURATAN YANG DIKELUARKAN YANG
BAHARU SEBAGAI GANTINYA)

(Section 168)

NOTICE OF INTENTION TO ISSUE TITLE IN CONTINUATION
(OR NEW ISSUE DOCUMENT IN LIEU THEREOF)

Pada menjalankan kuasa yang diberikan oleh seksyen 168 Kanun Tanah Negara, notis adalah dengan ini diberi bahawa adalah dicadangkan hendak mengeluarkan hakmilik sambungan bagi tanah yang tersebut dalam Jadual di bawah:

In exercise of the powers conferred by section 168 of the National Land Code, notice is hereby given that it is proposed to issue title in continuation to the land described in the Schedule below:

JADUAL/SCHEDULE

Bandar/*Town*—Alor Merah. Daerah/*District*—Kota Setar. No. Lot/*Lot No.*—3216. No. Fail/*File No.*—PTG.Ked./B/114/2019(IH). Jenis dan Surat Hakmilik/*Description and No. of Title*—GRN 150373. Keluasan/*Area*—111 meter persegi/*square metres*. Sebab-sebab/*Reasons*—Hilang dalam simpanan/*Title has been lost*.

Bertarikh 18 September 2019

Dated 18 September 2019

[PSU(K) 946-1379 Jld. 222; PTG.Ked/B/114/2019(IH)(3)]

HAJI ISMAIL BIN HAJI ZAINOL
Timbalan Pendaftar
b.p. Pendaftar Surat-surat Hakmilik Tanah
Pejabat Pengarah Tanah dan Galian
Kedah

No. 918.

(Seksyen 168)

NOTIS BERKENAAN DENGAN CADANGAN HENDAK MENGELUARKAN
HAKMILIK SAMBUNGAN (ATAU SURATAN YANG DIKELUARKAN YANG
BAHARU SEBAGAI GANTINYA)

(Section 168)

NOTICE OF INTENTION TO ISSUE TITLE IN CONTINUATION
(OR NEW ISSUE DOCUMENT IN LIEU THEREOF)

Pada menjalankan kuasa yang diberikan oleh seksyen 168 Kanun Tanah Negara, notis adalah dengan ini diberi bahawa adalah dicadangkan hendak mengeluarkan hakmilik sambungan bagi tanah yang tersebut dalam Jadual di bawah:

In exercise of the powers conferred by section 168 of the National Land Code, notice is hereby given that it is proposed to issue title in continuation to the land described in the Schedule below:

JADUAL/SCHEDULE

Bandar/Town—Padang Serai. Daerah/District—Kulim. No. Lot/Lot No.—611. No. Fail/File No.—PTG.Ked./B/115/2019(IH). Jenis dan Surat Hakmilik/*Description and No. of Title*—GRN 41295. Keluasan/Area—308 meter persegi/*square metres*. Sebab-sebab/*Reasons*—Hilang dalam simpanan/*Title has been lost*.

Bertarikh 18 September 2019

Dated 18 September 2019

[PSU(K) 946-1379 Jld. 222; PTG.Ked/B/115/2019(IH)(3)]

HAJI ISMAIL BIN HAJI ZAINOL

Timbalan Pendaftar

b.p. Pendaftar Surat-surat Hakmilik Tanah

Pejabat Pengarah Tanah dan Galian

Kedah

No. 919.

(Seksyen 168)

NOTIS BERKENAAN DENGAN CADANGAN HENDAK MENGELUARKAN
HAKMILIK SAMBUNGAN (ATAU SURATAN YANG DIKELUARKAN YANG
BAHARU SEBAGAI GANTINYA)

(Section 168)

NOTICE OF INTENTION TO ISSUE TITLE IN CONTINUATION
(OR NEW ISSUE DOCUMENT IN LIEU THEREOF)

Pada menjalankan kuasa yang diberikan oleh seksyen 168 Kanun Tanah Negara, notis adalah dengan ini diberi bahawa adalah dicadangkan hendak mengeluarkan hakmilik sambungan bagi tanah yang tersebut dalam Jadual di bawah:

In exercise of the powers conferred by section 168 of the National Land Code, notice is hereby given that it is proposed to issue title in continuation to the land described in the Schedule below:

JADUAL/SCHEDULE

Bandar/Town—Sungai Petani. Daerah/District—Kuala Muda. No. Lot/Lot No.—19836. No. Fail/File No.—PTG.Ked./B/116/2019(IH). Jenis dan Surat Hakmilik/Description and No. of Title—GRN 82443. Keluasan/Area—343 meter persegi/square metres. Sebab-sebab/Reasons—Hilang dalam simpanan/Title has been lost.

Bertarikh 18 September 2019

Dated 18 September 2019

[PSU(K) 946-1379 Jld. 222; PTG.Ked/B/116/2019(IH)(3)]

HAJI ISMAIL BIN HAJI ZAINOL

Timbalan Pendaftar

*b.p. Pendaftar Surat-surat Hakmilik Tanah
Pejabat Pengarah Tanah dan Galian
Kedah*

No. 920.

(Seksyen 168)

NOTIS BERKENAAN DENGAN CADANGAN HENDAK MENGELUARKAN
HAKMILIK SAMBUNGAN (ATAU SURATAN YANG DIKELUARKAN YANG
BAHARU SEBAGAI GANTINYA)

(Section 168)

NOTICE OF INTENTION TO ISSUE TITLE IN CONTINUATION
(OR NEW ISSUE DOCUMENT IN LIEU THEREOF)

Pada menjalankan kuasa yang diberikan oleh seksyen 168 Kanun Tanah Negara, notis adalah dengan ini diberi bahawa adalah dicadangkan hendak mengeluarkan surat hakmilik sambungan bagi tanah yang tersebut dalam Jadual di bawah:

In exercise of the powers conferred by section 168 of the National Land Code, notice is hereby given that it is proposed to issue title in continuation to the land described in the Schedule below:

JADUAL/SCHEDULE

Mukim/Mukim—Bandar Kepala Batas. No. Lot/Lot No.—563. No. Fail/File No.—I/H 109/2019. Jenis dan Surat Hakmilik/Description and No. of Title—G.M. 277. Keluasan/Area—1.1624 hektar/hectares. Sebab-sebab/Reasons—Hilang/Lost.

Bertarikh 15 Oktober 2019

Dated 15 October 2019

[PSU(K) 946-1379 Jld. 222; PTKP/IH/109/2019(02)]

FARAH NABILAH BINTI MOHAMMAD ANUAR

Penolong Pentadbir Tanah (Pendaftaran)

*b.p. Pentadbir Tanah Kubang Pasu
Kedah*

No. 921.

(Seksyen 168)

NOTIS BERKENAAN DENGAN CADANGAN HENDAK MENGELUARKAN
HAKMILIK SAMBUNGAN (ATAU SURATAN YANG DIKELUARKAN YANG
BAHARU SEBAGAI GANTINYA)

(Section 168)

NOTICE OF INTENTION TO ISSUE TITLE IN CONTINUATION
(OR NEW ISSUE DOCUMENT IN LIEU THEREOF)

Pada menjalankan kuasa yang diberikan oleh seksyen 168 Kanun Tanah Negara, notis adalah dengan ini diberi bahawa adalah dicadangkan hendak mengeluarkan surat hakmilik sambungan bagi tanah yang tersebut dalam Jadual di bawah:

In exercise of the powers conferred by section 168 of the National Land Code, notice is hereby given that it is proposed to issue title in continuation to the land described in the Schedule below:

JADUAL/SCHEDULE

Mukim/*Mukim*—Kubang Pasu. No. Lot/*Lot No.*—543. No. Fail/*File No.*—I/H 110/2019. Jenis dan Surat Hakmilik/*Description and No. of Title*—G.M. 981. Keluasan/*Area*—0.5411 hektar/*hectares*. Sebab-sebab/*Reasons*—Hilang/*Lost*.

Bertarikh 15 Oktober 2019

Dated 15 October 2019

[PSU(K) 946-1379 Jld. 222; PTKP/IH/110/2019(02)]

FARAH NABILAH BINTI MOHAMMAD ANUAR
Penolong Pentadbir Tanah (Pendaftaran)
b.p. Pentadbir Tanah Kubang Pasu
Kedah

No. 922.

(Seksyen 168)

NOTIS BERKENAAN DENGAN CADANGAN HENDAK MENGELUARKAN
HAKMILIK SAMBUNGAN (ATAU SURATAN YANG DIKELUARKAN YANG
BAHARU SEBAGAI GANTINYA)

(Section 168)

NOTICE OF INTENTION TO ISSUE TITLE IN CONTINUATION
(OR NEW ISSUE DOCUMENT IN LIEU THEREOF)

Pada menjalankan kuasa yang diberikan oleh seksyen 168 Kanun Tanah Negara, notis adalah dengan ini diberi bahawa adalah dicadangkan hendak mengeluarkan surat hakmilik sambungan bagi tanah yang tersebut dalam Jadual di bawah:

In exercise of the powers conferred by section 168 of the National Land Code, notice is hereby given that it is proposed to issue title in continuation to the land described in the Schedule below:

JADUAL/SCHEDULE

Mukim/*Mukim*—Malau. No. Lot/*Lot No.*—1730. No. Fail/*File No.*—I/H 111/2019. Jenis dan Surat Hakmilik/*Description and No. of Title*—P.M. 311. Keluasan/*Area*—0.4252 hektar/*hectares*. Sebab-sebab/*Reasons*—Hilang/*Lost*.

Bertarikh 15 Oktober 2019

Dated 15 October 2019

[PSU(K) 946-1379 Jld. 222; PTKP/IH/111/2019(02)]

FARAH NABILAH BINTI MOHAMMAD ANUAR
Penolong Pentadbir Tanah (Pendaftaran)
b.p. Pentadbir Tanah Kubang Pasu
Kedah

No. 923.

(Seksyen 168)

NOTIS BERKENAAN DENGAN CADANGAN HENDAK MENGELUARKAN
HAKMILIK SAMBUNGAN (ATAU SURATAN YANG DIKELUARKAN YANG
BAHARU SEBAGAI GANTINYA)

(Section 168)

NOTICE OF INTENTION TO ISSUE TITLE IN CONTINUATION
(OR NEW ISSUE DOCUMENT IN LIEU THEREOF)

Pada menjalankan kuasa yang diberikan oleh seksyen 168 Kanun Tanah Negara, notis adalah dengan ini diberi bahawa adalah dicadangkan hendak mengeluarkan surat hakmilik sambungan bagi tanah yang tersebut dalam Jadual di bawah:

In exercise of the powers conferred by section 168 of the National Land Code, notice is hereby given that it is proposed to issue title in continuation to the land described in the Schedule below:

JADUAL/SCHEDULE

Mukim/*Mukim*—Naga. No. Lot/*Lot No.*—2552. No. Fail/*File No.*—I/H 112/2019. Jenis dan Surat Hakmilik/*Description and No. of Title*—G.M. 53. Keluasan/*Area*—0.2724 hektar/*hectares*. Sebab-sebab/*Reasons*—Hilang/*Lost*.

Bertarikh 15 Oktober 2019

Dated 15 October 2019

[PSU(K) 946-1379 Jld. 222; PTKP/IH/112/2019(02)]

FARAH NABILAH BINTI MOHAMMAD ANUAR
Penolong Pentadbir Tanah (Pendaftaran)
b.p. Pentadbir Tanah Kubang Pasu
Kedah

No. 924.

(Seksyen 168)

NOTIS BERKENAAN DENGAN CADANGAN HENDAK MENGELUARKAN
HAKMILIK SAMBUNGAN (ATAU SURATAN YANG DIKELUARKAN YANG
BAHARU SEBAGAI GANTINYA)

(Section 168)

NOTICE OF INTENTION TO ISSUE TITLE IN CONTINUATION
(OR NEW ISSUE DOCUMENT IN LIEU THEREOF)

Pada menjalankan kuasa yang diberikan oleh seksyen 168 Kanun Tanah Negara, notis adalah dengan ini diberi bahawa adalah dicadangkan hendak mengeluarkan surat hakmilik sambungan bagi tanah yang tersebut dalam Jadual di bawah:

In exercise of the powers conferred by section 168 of the National Land Code, notice is hereby given that it is proposed to issue title in continuation to the land described in the Schedule below:

JADUAL/SCHEDULE

Mukim/*Mukim*—Jeram. No. Lot/*Lot No.*—679. No. Fail/*File No.*—I/H 113/2019. Jenis dan Surat Hakmilik/*Description and No. of Title*—G.M. 1788. Keluasan/*Area*—0.3764 hektar/*hectares*. Sebab-sebab/*Reasons*—Hilang/*Lost*.

Bertarikh 15 Oktober 2019

Dated 15 October 2019

[PSU(K) 946-1379 Jld. 222; PTKP/IH/113/2019(02)]

FARAH NABILAH BINTI MOHAMMAD ANUAR
Penolong Pentadbir Tanah (Pendaftaran)
b.p. Pentadbir Tanah Kubang Pasu
Kedah

No. 925.

(Seksyen 168)

NOTIS BERKENAAN DENGAN CADANGAN HENDAK MENGELUARKAN
HAKMILIK SAMBUNGAN (ATAU SURATAN YANG DIKELUARKAN YANG
BAHARU SEBAGAI GANTINYA)

(Section 168)

NOTICE OF INTENTION TO ISSUE TITLE IN CONTINUATION
(OR NEW ISSUE DOCUMENT IN LIEU THEREOF)

Pada menjalankan kuasa yang diberikan oleh seksyen 168 Kanun Tanah Negara, notis adalah dengan ini diberi bahawa adalah dicadangkan hendak mengeluarkan surat hakmilik sambungan bagi tanah yang tersebut dalam Jadual di bawah:

In exercise of the powers conferred by section 168 of the National Land Code, notice is hereby given that it is proposed to issue title in continuation to the land described in the Schedule below:

JADUAL/SCHEDULE

Mukim/*Mukim*—Bandar Darulaman. No. Lot/*Lot No.*—1196. No. Fail/*File No.*—I/H 114/2019. Jenis dan Surat Hakmilik/*Description and No. of Title*—G.M. 172. Keluasan/*Area*—0.0375 hektar/*hectares*. Sebab-sebab/*Reasons*—Hilang/*Lost*.

Bertarikh 15 Oktober 2019

Dated 15 October 2019

[PSU(K) 946-1379 Jld. 222; PTKP/IH/114/2019(02)]

FARAH NABILAH BINTI MOHAMMAD ANUAR
Penolong Pentadbir Tanah (Pendaftaran)
b.p. Pentadbir Tanah Kubang Pasu
Kedah

No. 926.

(Seksyen 168)

NOTIS BERKENAAN DENGAN CADANGAN HENDAK MENGELUARKAN
HAKMILIK SAMBUNGAN (ATAU SURATAN YANG DIKELUARKAN YANG
BAHARU SEBAGAI GANTINYA)

(Section 168)

NOTICE OF INTENTION TO ISSUE TITLE IN CONTINUATION
(OR NEW ISSUE DOCUMENT IN LIEU THEREOF)

Pada menjalankan kuasa yang diberikan oleh seksyen 168 Kanun Tanah Negara, notis adalah dengan ini diberi bahawa adalah dicadangkan hendak mengeluarkan surat hakmilik sambungan bagi tanah-tanah yang tersebut dalam Jadual di bawah ini kerana sebab-sebab yang berikut:

Hilang.

In exercise of the powers conferred by section 168 of the National Land Code, notice is hereby given that it is proposed to issue title in continuation to the lands described in the Schedule below for the following reasons:

Lost.

JADUAL/SCHEDULE

Mukim	No. Lot/Bahagian dan No. Fail		Keluasan/Jenis dan No. Surat Hakmilik	
<i>Mukim</i>	<i>Lot No./Share and File No.</i>		<i>Area/Description and No. of Title</i>	
			Hektar/ <i>Hectares</i>	G.M.
Putat	1790	I/H 115/2019	1.4152	13
Putat	1791	I/H 115/2019	1.7054	14
Padang Perahu	1041	I/H 115/2019	3.1209	523

Bertarikh 15 Oktober 2019

Dated 15 October 2019

[PSU(K) 946-1379 Jld. 222; PTKP/IH/115/2019(02)]

FARAH NABILAH BINTI MOHAMMAD ANUAR
Penolong Pentadbir Tanah (Pendaftaran)
b.p. Pentadbir Tanah Kubang Pasu
Kedah

No. 927.

(Seksyen 168)

NOTIS BERKENAAN DENGAN CADANGAN HENDAK MENGELUARKAN
HAKMILIK SAMBUNGAN (ATAU SURATAN YANG DIKELUARKAN YANG
BAHARU SEBAGAI GANTINYA)

(Section 168)

NOTICE OF INTENTION TO ISSUE TITLE IN CONTINUATION
(OR NEW ISSUE DOCUMENT IN LIEU THEREOF)

Pada menjalankan kuasa yang diberikan oleh seksyen 168 Kanun Tanah Negara, notis adalah dengan ini diberi bahawa adalah dicadangkan hendak mengeluarkan surat hakmilik sambungan bagi tanah yang tersebut dalam Jadual di bawah:

In exercise of the powers conferred by section 168 of the National Land Code, notice is hereby given that it is proposed to issue title in continuation to the land described in the Schedule below:

JADUAL/SCHEDULE

Mukim/*Mukim*—Binjal. No. Lot/*Lot No.*—757. No. Fail/*File No.*—I/H 116/2019. Jenis dan Surat Hakmilik/*Description and No. of Title*—G.M. 730. Keluasan/*Area*—0.3062 hektar/*hectares*. Sebab-sebab/*Reasons*—Hilang/*Lost*.

Bertarikh 15 Oktober 2019

Dated 15 October 2019

[PSU(K) 946-1379 Jld. 222; PTKP/IH/116/2019(02)]

FARAH NABILAH BINTI MOHAMMAD ANUAR
Penolong Pentadbir Tanah (Pendaftaran)
b.p. Pentadbir Tanah Kubang Pasu
Kedah

No. 928.

(Seksyen 168)

NOTIS BERKENAAN DENGAN CADANGAN HENDAK MENGELUARKAN
HAKMILIK SAMBUNGAN (ATAU SURATAN YANG DIKELUARKAN YANG
BAHARU SEBAGAI GANTINYA)

(Section 168)

NOTICE OF INTENTION TO ISSUE TITLE IN CONTINUATION
(OR NEW ISSUE DOCUMENT IN LIEU THEREOF)

Pada menjalankan kuasa yang diberikan oleh seksyen 168 Kanun Tanah Negara, notis adalah dengan ini diberi bahawa adalah dicadangkan hendak mengeluarkan surat hakmilik sambungan bagi tanah yang tersebut dalam Jadual di bawah:

In exercise of the powers conferred by section 168 of the National Land Code, notice is hereby given that it is proposed to issue title in continuation to the land described in the Schedule below:

JADUAL/SCHEDULE

Mukim/*Mukim*—Binjal. No. Lot/*Lot No.*—1786. No. Fail/*File No.*—I/H 118/2019. Jenis dan Surat Hakmilik/*Description and No. of Title*—G.M. 168. Keluasan/*Area*—1.172 hektar/*hectares*. Sebab-sebab/*Reasons*—Hilang/*Lost*.

Bertarikh 22 Oktober 2019

Dated 22 October 2019

[PSU(K) 946-1379 Jld. 223; PTKP/IH/118/2019(02)]

FARAH NABILAH BINTI MOHAMMAD ANUAR
Penolong Pentadbir Tanah (Pendaftaran)
b.p. Pentadbir Tanah Kubang Pasu
Kedah

No. 929.

(Seksyen 168)

NOTIS BERKENAAN DENGAN CADANGAN HENDAK MENGELUARKAN
HAKMILIK SAMBUNGAN (ATAU SURATAN YANG DIKELUARKAN YANG
BAHARU SEBAGAI GANTINYA)

(Section 168)

NOTICE OF INTENTION TO ISSUE TITLE IN CONTINUATION
(OR NEW ISSUE DOCUMENT IN LIEU THEREOF)

Pada menjalankan kuasa yang diberikan oleh seksyen 168 Kanun Tanah Negara, notis adalah dengan ini diberi bahawa adalah dicadangkan hendak mengeluarkan surat hakmilik sambungan bagi tanah yang tersebut dalam Jadual di bawah:

In exercise of the powers conferred by section 168 of the National Land Code, notice is hereby given that it is proposed to issue title in continuation to the land described in the Schedule below:

JADUAL/SCHEDULE

Mukim/*Mukim*—Naga. No. Lot/*Lot No.*—1510. No. Fail/*File No.*—I/H 122/2019. Jenis dan Surat Hakmilik/*Description and No. of Title*—G.M. 2899. Keluasan/*Area*—1.8004 hektar/*hectares*. Sebab-sebab/*Reasons*—Hilang/*Lost*.

Bertarikh 22 Oktober 2019

Dated 22 October 2019

[PSU(K) 946-1379 Jld. 223; PTKP/IH/122/2019(02)]

FARAH NABILAH BINTI MOHAMMAD ANUAR
Penolong Pentadbir Tanah (Pendaftaran)
b.p. Pentadbir Tanah Kubang Pasu
Kedah

No. 930.

(Seksyen 168)

NOTIS BERKENAAN DENGAN CADANGAN HENDAK MENGELUARKAN
HAKMILIK SAMBUNGAN (ATAU SURATAN YANG DIKELUARKAN YANG
BAHARU SEBAGAI GANTINYA)

(Section 168)

NOTICE OF INTENTION TO ISSUE TITLE IN CONTINUATION
(OR NEW ISSUE DOCUMENT IN LIEU THEREOF)

Pada menjalankan kuasa yang diberikan oleh seksyen 168 Kanun Tanah Negara, notis adalah dengan ini diberi bahawa adalah dicadangkan hendak mengeluarkan surat hakmilik sambungan bagi tanah yang tersebut dalam Jadual di bawah:

In exercise of the powers conferred by section 168 of the National Land Code, notice is hereby given that it is proposed to issue title in continuation to the land described in the Schedule below:

JADUAL/SCHEDULE

Mukim/*Mukim*—Malau. No. Lot/*Lot No.*—1204. No. Fail/*File No.*—I/H 123/2019. Jenis dan Surat Hakmilik/*Description and No. of Title*—G.M. 263. Keluasan/*Area*—0.5307 hektar/*hectares*. Sebab-sebab/*Reasons*—Hilang/*Lost*.

Bertarikh 22 Oktober 2019

Dated 22 October 2019

[PSU(K) 946-1379 Jld. 223; PTKP/IH/123/2019(02)]

FARAH NABILAH BINTI MOHAMMAD ANUAR
Penolong Pentadbir Tanah (Pendaftaran)
b.p. Pentadbir Tanah Kubang Pasu
Kedah

No. 931.

(Seksyen 168)

NOTIS BERKENAAN DENGAN CADANGAN HENDAK MENGELUARKAN
HAKMILIK SAMBUNGAN (ATAU SURATAN YANG DIKELUARKAN YANG
BAHARU SEBAGAI GANTINYA)

(Section 168)

NOTICE OF INTENTION TO ISSUE TITLE IN CONTINUATION
(OR NEW ISSUE DOCUMENT IN LIEU THEREOF)

Pada menjalankan kuasa yang diberikan oleh seksyen 168 Kanun Tanah Negara, notis adalah dengan ini diberi bahawa adalah dicadangkan hendak mengeluarkan hakmilik sambungan bagi tanah-tanah yang tersebut dalam Jadual di bawah ini kerana sebab-sebab yang berikut:

Hilang.

In exercise of the powers conferred by section 168 of the National Land Code, notice is hereby given that it is proposed to issue title in continuation to the lands described in the Schedule below for the following reasons:

Lost.

JADUAL/SCHEDULE

Mukim	No. Lot/Bahagian dan No. Fail		Keluasan/Jenis dan No. Surat Hakmilik	
<i>Mukim</i>	<i>Lot No./Share and File No.</i>		<i>Area/Description and No. of Title</i>	
			Hektar/ <i>Hectares</i>	G.M. P.M.
Binjal	719	I/H 124/2019	0.2403	319
Binjal	60134	I/H 124/2019	0.7863	497

Bertarikh 22 Oktober 2019

Dated 22 October 2019

[PSU(K) 946-1379 Jld. 223; PTKP/IH/124/2019(02)]

FARAH NABILAH BINTI MOHAMMAD ANUAR
Penolong Pentadbir Tanah (Pendaftaran)
b.p. Pentadbir Tanah Kubang Pasu
Kedah

No. 932.

(Seksyen 168)

NOTIS BERKENAAN DENGAN CADANGAN HENDAK MENGELUARKAN
HAKMILIK SAMBUNGAN (ATAU SURATAN YANG DIKELUARKAN YANG
BAHARU SEBAGAI GANTINYA)

(Section 168)

NOTICE OF INTENTION TO ISSUE TITLE IN CONTINUATION
(OR NEW ISSUE DOCUMENT IN LIEU THEREOF)

Pada menjalankan kuasa yang diberikan oleh seksyen 168 Kanun Tanah Negara, notis adalah dengan ini diberi bahawa adalah dicadangkan hendak menggantikan suratan hakmilik yang dikeluarkan bagi tanah yang tersebut dalam Jadual di bawah:

In exercise of the powers conferred by section 168 of the National Land Code, notice is hereby given that it is proposed to replace the issue document of title to the land described in the Schedule below:

JADUAL/SCHEDULE

Mukim/*Mukim*—Bandar Alor Setar. No. Lot/*Lot No.*—1738. No. Fail/*File No.*—PTKS/B/132/2019 I.H. Jenis dan Surat Hakmilik/*Description and No. of Title*—G.M. 17554. Keluasan/*Area*—1.8691 hektar/*hectares*. Sebab-sebab/*Reasons*—Dokumen hakmilik keluaran telah hilang/*The issue document of title has lost*.

Bertarikh 22 Oktober 2019

Dated 22 October 2019

[PSU(K) 946-1379 Jld. 223; PTKS/B/132/2019 IH(2)]

OMMULKHAIR BINTI AHMAD
Penolong Pentadbir Tanah
b.p. Pentadbir Tanah Kota Setar
Kedah/
Assistant Land Administrator
for Land Administrator Kota Setar
Kedah

No. 933.

(Seksyen 168)

NOTIS BERKENAAN DENGAN CADANGAN HENDAK MENGELUARKAN
 HAKMILIK SAMBUNGAN (ATAU SURATAN YANG DIKELUARKAN YANG
 BAHARU SEBAGAI GANTINYA)

(Section 168)

NOTICE OF INTENTION TO ISSUE TITLE IN CONTINUATION
 (OR NEW ISSUE DOCUMENT IN LIEU THEREOF)

Pada menjalankan kuasa yang diberikan oleh seksyen 168 Kanun Tanah Negara, notis adalah dengan ini diberi bahawa adalah dicadangkan hendak menggantikan suratan hakmilik yang dikeluarkan bagi tanah yang tersebut dalam Jadual di bawah:

In exercise of the powers conferred by section 168 of the National Land Code, notice is hereby given that it is proposed to replace the issue document of title to the land described in the Schedule below:

JADUAL/SCHEDULE

Mukim/*Mukim*—Bandar Alor Setar. No. Lot/*Lot No.*—2065. No. Fail/*File No.*—PTKS/B/133/2019 I.H. Jenis dan Surat Hakmilik/*Description and No. of Title*—P.M. 2126. Keluasan/*Area*—235.0449 meter persegi/*square metres*. Sebab-sebab/*Reasons*—Dokumen hakmilik keluaran telah hilang/*The issue document of title has lost*.

Bertarikh 22 Oktober 2019

Dated 22 October 2019

[PSU(K) 946-1379 Jld. 223; PTKS/B/133/2019 IH(2)]

OMMULKHAIR BINTI AHMAD
Penolong Pentadbir Tanah
b.p. Pentadbir Tanah Kota Setar
Kedah/
Assistant Land Administrator
for Land Administrator Kota Setar
Kedah

No. 934.

(Seksyen 168)

NOTIS BERKENAAN DENGAN CADANGAN HENDAK MENGELUARKAN
HAKMILIK SAMBUNGAN (ATAU SURATAN YANG DIKELUARKAN YANG
BAHARU SEBAGAI GANTINYA)

(Section 168)

NOTICE OF INTENTION TO ISSUE TITLE IN CONTINUATION
(OR NEW ISSUE DOCUMENT IN LIEU THEREOF)

Pada menjalankan kuasa yang diberikan oleh seksyen 168 Kanun Tanah Negara, notis adalah dengan ini diberi bahawa adalah dicadangkan hendak menggantikan suratan hakmilik yang dikeluarkan bagi tanah yang tersebut dalam Jadual di bawah:

In exercise of the powers conferred by section 168 of the National Land Code, notice is hereby given that it is proposed to replace the issue document of title to the land described in the Schedule below:

JADUAL/SCHEDULE

Mukim/Mukim—Bandar Alor Setar. No. Lot/Lot No.—3730. No. Fail/File No.—PTKS/B/135/2019 I.H. Jenis dan Surat Hakmilik/Description and No. of Title—G.M. 4464. Keluasan/Area—182 meter persegi/square metres. Sebab-sebab/Reasons—Dokumen hakmilik keluaran telah hilang/The issue document of title has lost.

Bertarikh 22 Oktober 2019

Dated 22 October 2019

[PSU(K) 946-1379 Jld. 223; PTKS/B/135/2019 IH(2)]

OMMULKHAIR BINTI AHMAD
*Penolong Pentadbir Tanah
b.p. Pentadbir Tanah Kota Setar
Kedah/
Assistant Land Administrator
for Land Administrator Kota Setar
Kedah*

No. 935.

(Seksyen 187B)

NOTIS MENGENAI CADANGAN HENDAK MENGELUARKAN DOKUMEN
HAKMILIK KELUARAN SEMENTARA YANG BARU

(Section 187B)

NOTICE OF INTENTION TO ISSUE NEW DOCUMENT OF QUALIFIED TITLE

Pada menjalankan kuasa yang diberi oleh seksyen 187B Kanun Tanah Negara, notis adalah dengan ini diberi bahawa adalah dicadangkan untuk menggantikan dokumen hakmilik keluaran sementara bagi tanah yang diperihalkan dalam Jadual di bawah ini:

In exercise of the powers conferred by section 187B of the National Land Code, notice is hereby given that it is proposed to replace of issue document of qualified title to the land described in the Schedule below:

JADUAL/SCHEDULE

Bandar/Town—Alor Setar. Daerah/District—Kota Setar. No. Lot/Lot No.—1991. No. Fail/File No.—PTG.Ked./B/44/2019(IH). Perihal dan Surat Hakmilik/Description and No. of Title—H.S.(D) 7819. Keluasan/Area—143 meter persegi/square metres. Sebab-sebab/Reasons—Hilang dalam simpanan/Title has been lost.

Bertarikh 16 Mei 2019

Dated 16 May 2019

[PSU(K) 946-1379 Jld. 222; PTG.Ked./B/44/2019(IH)(4)]

HAJI ISMAIL BIN HAJI ZAINOL

Timbalan Pendaftar

*b.p. Pendaftar Surat-surat Hakmilik Tanah
Pejabat Pengarah Tanah dan Galian
Kedah*

No. 936.

(Seksyen 187B)

NOTIS MENGENAI CADANGAN HENDAK MENGELUARKAN DOKUMEN
HAKMILIK KELUARAN SEMENTARA YANG BARU

(Section 187B)

NOTICE OF INTENTION TO ISSUE NEW DOCUMENT OF QUALIFIED TITLE

Pada menjalankan kuasa yang diberi oleh seksyen 187B Kanun Tanah Negara, notis adalah dengan ini diberi bahawa adalah dicadangkan untuk menggantikan dokumen hakmilik keluaran sementara bagi tanah yang diperihalkan dalam Jadual di bawah ini:

In exercise of the powers conferred by section 187B of the National Land Code, notice is hereby given that it is proposed to replace of issue document of qualified title to the land described in the Schedule below:

JADUAL/SCHEDULE

Bandar/Town—Pendang. Daerah/District—Pendang. No. P.T./P.T. No.—1800. No. Fail/File No.—PTG.Ked./B/50/2019(IH). Perihal dan Surat Hakmilik/Description and No. of Title—H.S.(D) 231. Keluasan/Area—222.9673 meter persegi/square metres. Sebab-sebab/Reasons—Hilang dalam simpanan/Title has been lost.

Bertarikh 11 Jun 2019

Dated 11 June 2019

[PSU(K) 946-1379 Jld. 222; PTG.Ked./B/50/2019(IH)(3)]

MOHD FITRI BIN DATO' CHE JAMIL

*Pendaftar Surat-surat Hakmilik Tanah
Pejabat Pengarah Tanah dan Galian
Kedah*

No. 937.

(Seksyen 326)

NOTIS BERKENAAN DENGAN CADANGAN HENDAK MEMOTONG KAVEAT

(Section 326)

NOTICE OF INTENDED REMOVAL OF CAVEAT

Kepada Md Shahminar bin Mohd Nor beralamat di 2, Lorong Pahlawan Telok Wanjah, 05200 Alor Setar, Kedah dan atas permintaannya Kaveat Persendirian Berdaftar No. Pers. 1290/2019 adalah dimasukkan ke dalam hakmilik bagi tanah yang diperihalkan dalam Jadual di bawah ini.

Bahawasanya kaveat di atas itu adalah dimaksudkan supaya mengikat tanah itu sendiri/kepentingan khusus yang diperihalkan dalam Jadual tersebut.

Dan bahawasanya Chuan Wei Seong (K/P 930413-02-5101) *tuan punya tanah. Pemohon telah membuat permohonan kepada saya supaya kaveat yang tersebut itu dipotong.

Adalah diberi notis bahawa, pada menjalankan kuasa-kuasa yang diberi oleh seksyen 326, Kanun Tanah Negara, saya akan, apabila habis tempoh dua bulan dari tarikh penyampaian notis ini, atau sesuatu tempoh yang lebih lanjut (jika ada) sebagaimana yang diperintah oleh Mahkamah, memotong kaveat itu.

To Md Shahminar bin Mohd Nor of 2, Lorong Pahlawan Telok Wanjah, 05200 Alor Setar, Kedah at whose instance Private Caveat Registered No. 1290/2019 is entered upon the title to the land described in the Schedule below.

Whereas the above caveat is expressed to bind the land itself/the particular interest described in the said Schedule.

And whereas Chuan Wei Seong (K/P 930413-02-5101) *the proprietor of the land has applied to me for the removal of the said caveat.

Take notice that, in exercise of the power conferred by section 326 of the National Land Code, I shall, at the expiry of the period of two month from the date of service of this notice, or of such further period (if any) as the Court may order, remove the caveat.

JADUAL TANAH DAN KEPENTINGAN/SCHEDULE OF LAND AND INTEREST

Bandar/Town—Kuala Kedah. No. Lot/Lot No.—61104. Jenis dan No. Hakmilik/Description and No. of Title—G.M. 5527. Bahagian Tanah (jika ada)/Share of land (if any)—1/1 bahagian.

Bertarikh 26 Ogos 2019

Dated 26 August 2019

[PSU(K) 946-1379 Jld. 222; PTKS/C/6/1986 FK 2469/2019(2)]

OMMULKHAIR BINTI AHMAD
Penolong Pentadbir Tanah
b.p. Pentadbir Tanah Kota Setar
Kedah/
Assistant Land Administrator
for Land Administrator Kota Setar
Kedah

No. 938.

JADUAL I
(Aturan 23(2))

ATURAN SURAT-SURAT HAKMILIK SEMENTARA (MASA
PERALIHAN) KEDAH TAHUN 1967

SCHEDULE I
(Rule 23(2))

KEDAH PROVISIONAL TITLES (TRANSITIONAL RULES) 1967

NOTIS TUJUAN HENDAK MENGELUARKAN SALINAN HAKMILIK SEMENTARA
(PROVISIONAL TITLES) YANG DIAKUI SAH

NOTICE OF INTENTION TO ISSUE CERTIFIED COPIES OF PROVISIONAL TITLE

Dengan ini diberi notis adalah dicadangkan hendak dikeluarkan salinan surat hakmilik sementara (Provisional Titles) yang diakui sah mengenai tanah-tanah yang tersebut di dalam Jadual di bawah kerana sebab-sebab yang berikut:

Notice is hereby given that it is proposed to issue certified copies of provisional title in respect of the lands described in the Schedule below for the following reasons:

JADUAL/SCHEDULE

Bandar/Pekan/Mukim/Town/Village/Mukim—Pekan Kuala Sanglang. No. P.T./P.T. No.—1145. Jenis dan No. Hakmilik/Description and No. of Title—H.S.M. 1147. No. Fail/File No.—I/H 121/2019. Keluasan/Area—148.6449 meter persegi/square metres. Sebab/Reason—Hilang/Lost.

Bertarikh 22 Oktober 2019

Dated 22 October 2019

[PSU(K) 946-1379 Jld 223; PTKP/I/H/121/2019(02)]

FARAH NABILAH BINTI MOHAMMAD ANUAR
Penolong Pentadbir Tanah (Pendaftaran)
b.p. Pentadbir Tanah Kubang Pasu
Kedah

No. 939.

PERTARUHAN-PERTARUHAN YANG TIDAK DITUNTUT

UNCLAIMED DEPOSITS

Bahawa adalah wang-wang pertaruhan yang tersebut di bawah ini telah ditinggalkan dan tidak dituntut balik selama lebih daripada satu tahun di Pejabat Setiausaha Kerajaan Negeri Kedah (Bahagian Perumahan), Kedah Darul Aman.

Inilah diberitahu jika sekiranya tidak dituntut balik wang-wang pertaruhan dalam tempoh tiga (3) bulan daripada tarikh Kenyataan ini disiarkan dalam *Warta* Kerajaan, maka wang-wang pertaruhan ini akan dipermasukkan menjadi wang Perolehan Negeri.

Whereas the under-mentioned deposits have remained unclaimed for more than one year in the Kedah State Secretary's Office (Housing Department), Kedah Darul Aman.

Notice is hereby given that unless legal claims are established within three (3) months from the date of this Notification in the *Gazette*, the deposits will be transferred to the State Revenue.

SENARAI AKAUN DEPOSIT YANG TIDAK DITUNTUT

Bil.	Kod Akaun Deposit	Nama Pendeposit	No. IC	No. Rumah	No. Resit/ Tarikh	Tarikh Deposit Patut Dipulangkan	Amaan (RM)
1.	79564	Nue Che Man @ Che Man bin Abdullah	825683	22 RPA Jeniang 1	X027765/69	1970	35.00
2.	79564	Mustafa bin Ahmad	3704455	31 RPA Jeniang 1	X027770/69	1970	35.00
3.	79564	Halim bin Yahaya	4090073	29 RPA Jeniang 1	X027771/69	1970	35.00
4.	79564	Teng Kow	3379611	19 RPA Jeniang 1	X027777/69	1970	35.00
5.	79564	Eng Ah Pow	3379450	17 RPA Jeniang 1	X027779/69	1970	35.00
6.	79564	Yusoff bin Salleh	3379460	8 RPA Jeniang 1	X027780/69	1970	35.00
7.	79564	Zainol Abidin bin Haji Mohamad	0125161	14 RPA Kelang Lama 1	X027788/69	1970	35.00
8.	79564	Abu Bakar bin Haji Othman	3683901	26 RPA Kelang Lama 1	X027793/69	1970	35.00
9.	79564	Ong Ah Kew	0108977	49 RPA Kelang lama 1	X027794/69	1970	35.00
10.	79564	Lee Eng Thong	0128707	50 RPA Kelang Lama 1	X027795/69	1970	35.00
11.	79564	Hassan bin Hashim	P4485	11 RPA Kelang Lama 1	X027797/69	1970	35.00
12.	79564	Hussain bin Che Lin	0126354	13 RPA Kelang Lama 1	X027798/69	1970	35.00
13.	79564	Iyavoo a/l Kunjakaundar	1926471	42 RPA Kelang Lama 1	X027802/69	1970	35.00
14.	79564	Lian Kem Fat	057-0047	47 RPA Kelang Lama 1	X027806/69	1970	35.00
15.	79564	Tan Tet Jee	0795356	44 RPA Kelang Lama 1	X027816/69	1970	35.00

Bil.	Kod Akaun Deposit	Nama Pendeposit	No. IC	No. Rumah	No. Resit/ Tarikh	Tarikh Deposit Patut Dipulangkan	Amnau (RM)
16.	79564	Habib Ahmad bin Haji Hussain	1926688	9 RPA Kelang Lama 1	X027818/69	1970	35.00
17.	79564	Mohd Adni bin Md Akhir	3844608	34 RPA Serdang 1	X027844/69	1970	35.00
18.	79564	Kamaruddin bin Hanafi	1928571	21 RPA Serdang 1	X027843/69	1970	35.00
19.	79564	Kassim bin Lebai Chik	2159066	31 RPA Serdang 1	X027846/69	1970	35.00
20.	79564	Ahmad bin Nayan	1610763	42 RPA Serdang 1	X027848/69	1970	35.00
21.	79564	Mad Akhir bin Mad Ali	1930799	36 RPA Serdang 1	X027850/69	1970	35.00
22.	79564	Abdul Rahim bin Samsudin	1926395	27 RPA Serdang 1	X027866/69	1970	35.00
23.	79564	Che Aim bin Mohd Untung	1611685	48 RPA Serdang 1	X027868/69	1970	35.00
24.	79564	Mat Yusoff bin Abdulllah	2407204	49 RPA Serdang 1	X027872/69	1970	35.00
25.	79564	Abdul Hamid bin Hashim	1611098	26 RPA Serdang 1	X027875/69	1970	35.00
26.	79564	Ismail bin Mat Ri	2779712	19 RPA Serdang 1	X027877/69	1970	35.00
27.	79564	Abd Khalid bin Mahmood	0624778	24 RPA Serdang 1	X027882/69	1970	35.00
28.	79564	Abd Aziz bin Md Isahak	1928780	46 RPA Serdang 1	X027904/69	1970	35.00
29.	79564	Mad Nayan @ Md Hashim bin Che Lah	0733676	25 RPA Serdang 1	X027905/69	1970	35.00
30.	79564	Ismail bin Saad	1610894	50 RPA Serdang 1	X027906/69	1970	35.00
31.	79564	Goh Leap Chin	3379774	3 RPA Jeniang 1	X027883/69	1970	35.00
32.	79564	Chiang Kuan Heng	3379376	2 RPA Jeniang 1	X027910/69	1970	35.00
33.	79564	Ridzuan bin Hussain	3552443	24 RPA Kuala Ketil 1	X028207/69	1970	35.00

Bil.	Kod Akaun Deposit	Nama Pendeposit	No. IC	No. Rumah	No. Resit/ Tarikh	Tarikh Deposit Patut Dipulangkan	Amaan (RM)
34.	79564	Said bin Salleh	A1365935	14 RPA Kuala Ketil 1	X028209/69	1970	35.00
35.	79564	Jaafar bin Mastan	068-0013	13 RPA Kuala Ketil 1	X028256/69	1970	35.00
36.	79564	Abd Karim bin Md Saad	068-0005	5 RPA Kuala Ketil 1	X028260/69	1970	35.00
37.	79564	Muhammad Hussain bin Mad Zain	2410905	2 RPA Baling 1	X028215/69	1970	35.00
38.	79564	Jamil Abdullah bin Abd Wahab	2921898	6 RPA Baling 1	X028219/69	1970	35.00
39.	79564	Abd Kadir bin Haji Shafie	0120921	4 RPA Baling 1	X028222/69	1970	35.00
40.	79564	Musa bin Abu Hamad	1257937	39 RPA Baling 1	X028224/69	1970	35.00
41.	79564	Abd Raof bin Idris	0779400	49 RPA Baling 1	X028226/69	1970	35.00
42.	79564	Md Saad bin Tayib	0776234	2 RPA Padang Serai 1	X027828/69	1970	35.00
43.	79564	Kassim bin Ariffin	3084554	28 RPA Padang Serai 1	X027839/69	1970	35.00
44.	79564	Hashim bin Ahmad	2405945	38 RPA Padang Serai 1	X027840/69	1970	35.00
45.	79564	Osman bin Md Zain	2402911	8 RPA Padang Serai 1	X028209/69	1970	35.00
46.	79564	Abdullah @ Md Khalid bin Md Rashid	0410813	12 RPA Padang Serai 1	X027854/69	1970	35.00
47.	79564	Ibrahim bin Morat	2828909	9 RPA Padang Serai 1	X027858/69	1970	35.00
48.	79564	Tan Eng Hor	0126047	20 RPA Padang Serai 1	X027860/69	1970	35.00
49.	79564	Wahid bin Dalil	1922443	3 RPA Padang Serai 1	X027861/69	1970	35.00
50.	79564	Ching Mooi Siam	7669680	55 RPA Tanjung Dawai 1	AP476747/82	1983	110.00

Bil.	Kod Akaun Deposit	Nama Pendeposit	No. IC	No. Rumah	No. Resit/ Tarikh	Tarikh Deposit Patut Dipulangkan	Amaan (RM)
51.	79564	Abu Bakar bin Shaari	T25488	50 RPA Tikam Batu 2	AS281771/84	1985	170.00
52.	79564	Tajuddin bin Munshi	TBP40297	99 RPA Tikam Batu	AC983221/81	1982	55.00
53.	79564	Juhari bin Abd Hamid	581104025017	28 RPA Kuala Sala	AP486933/83	1984	110.00
54.	79564	Ahmad bin Harun	P58132	19 RPA Laka Temin	AP493992/83	1984	110.00
JUMLAH							2270.00

Bertarikh Oktober 2019

Dated October 2019

[PSU(K) 474-1440(84)]

HAJI IQBAL BIN AHMAD
Setiausaha Bahagian Perumahan
b.p. Setiausaha Kerajaan Negeri
Kedah

Hakcipta Pencetak

PERCETAKAN NASIONAL MALAYSIA BERHAD

Semua Hak Terpelihara. Tiada mana-mana bahagian jua daripada penerbitan ini boleh diterbitkan semula atau disimpan di dalam bentuk yang boleh diperolehi semula atau disiarkan dalam sebarang bentuk dengan apa jua cara elektronik, mekanikal, fonokopi, rakaman dan/atau sebaliknya tanpa mendapat izn daripada **Percetakan Nasional Malaysia Berhad (Pencetak kepada Kerajaan Malaysia yang dilantik).**



DICETAK OLEH
PERCETAKAN NASIONAL MALAYSIA BERHAD
CAWANGAN ALOR SETAR
BAGI PIHAK DAN DENGAN PERINTAH KERAJAAN MALAYSIA