



NEGERI KEDAH DARUL AMAN

Warta Kerajaan

DITERBITKAN DENGAN KUASA

GOVERNMENT OF KEDAH DARUL AMAN GAZETTE

PUBLISHED BY AUTHORITY

Jil. 62

7hb November 2019

No. 23

No. 831.

SENARAI DARJAH KEHORMATAN SEMPENA ULANG TAHUN HARI
KEPUTERAAN KEBAWAH DULI YANG MAHA MULIA TUANKU
SULTAN NEGERI KEDAH DARUL AMAN TAHUN 2019

BIRTHDAY HONOURS LIST 2019

DARJAH-DARJAH KEBESARAN

ORDER OF CHIVALRY

Dengan ini diberitahu untuk pengetahuan umum bahawa Kebawah Duli Yang Maha Mulia Tuanku Sultan telah memperkenan limpah pergurniaan darjah kehormatan yang tersebut di bawah ini pada Hari Keputeraan Kebawah Duli Yang Maha Mulia Tuanku Sultan Negeri Kedah pada 25 Ogos 2019 kepada:

It is notified for general information that Royal Highness the Sultan has been graciously pleased to bestow the following Honours on the occasion of His Royal Highness Birthday on 25 August 2019 to:

DARJAH KERABAT KEDAH (D.K. (KEDAH))

1. Kebawah Duli Yang Maha Mulia Seri Paduka Baginda Yang Di-Pertuan Agong XVI Al-Sultan Abdullah Ri'ayatuddin Al-Mustafa Billah Shah Ibn Almarhum Sultan Haji Ahmad Shah Al-Musta'in Billah, D.K.P., D.K.M., D.K., D.M.N., S.S.A.P., S.I.M.P., D.K. (TERENGGANU), D.K. (JOHOR), S.P.M.J., P.A.T., Seri Paduka Baginda Yang Di-Pertuan Agong.

DARJAH UTAMA SERI MAHAWANGSA YANG AMAT DIHORMATI
(D.M.K.) (MEMBAWA GELARAN DATO' SERI UTAMA)

1. Yang Amat Berhormat Dato' Seri Haji Mukhriz Tun Mahathir, S.P.M.K., S.J.M.K., D.H.M.S., D.S.N.S., S.S.S., J.P., Menteri Besar Kedah Darul Aman.

DARJAH PADUKA SERI SETIA SULTAN SALLEHUDDIN YANG AMAT
DIHORMATI (S.S.S.K.) (MEMBAWA GELARAN DATO' SERI DIRAJA)

1. Yang Teramat Mulia Dato' Tunku Shazuddin Ariff Ibni Al Aminul Karim Sultan Sallehuddin, D.S.D.K., S.M.S., Tunku Laksamana Kedah.

ORANG BESAR LAPAN
DATO' SERI PADUKA INDERA

1. Yang Berbahagia Dato' Indera Senggara Dato' Paduka Haji Mohd. Saad bin Endut, D.H.M.S., D.S.D.K., J.S.M., B.C.K., J.P.

DARJAH PADUKA SERI SETIA SULTAN SALLEHUDDIN KEDAH YANG
AMAT DIHORMATI (D.P.S.S.) (MEMBAWA GELARAN DATO' PADUKA)

1. Yang Berhormat Dato' Ahmad bin Kasim, D.S.D.K., S.D.K., J.P., Speaker Dewan Undangan Negeri Kedah Darul Aman.
2. Sohibus Samahah Dato' Sheikh Fadzil bin Haji Awang, D.S.D.K., A.M.K., B.C.K., Mufti Negeri Kedah.
3. Yang Berhormat Dato' Ammar bin Dato' Shaikh Mahmood Naim, D.S.D.K., J.S.D., S.S.S., A.M.K., A.M.N., B.C.K., Setiausaha Kerajaan Negeri Kedah.
4. Yang Berbahagia Dato' Lela Pahlawan Dato' Wira Ku Nahar bin Ku Ibrahim, D.G.M.K., D.S.D.K., K.M.N., B.C.K., J.P.

ORANG BESAR ENAM BELAS
DATO' INDERA SENGGARA

1. Yang Berbahagia Dato' Seraja Setia Dato' Paduka Haji Rasli bin Basir, D.H.M.S., D.G.M.K., D.S.D.K., P.J.N., A.M.K., B.C.K., B.P.L., J.P.

DARJAH GEMILANG SERI MAHKOTA KEDAH YANG AMAT DIHORMATI
(D.G.M.K.) (MEMBAWA GELARAN DATO' WIRA)

1. Yang Berhormat Dato' Haji Amiruddin bin Haji Hamzah, D.S.D.K., J.P., Timbalan Menteri Kewangan.
2. Yang Berbahagia Dato' Ahmad Badri bin Mohd. Zahir, D.S.D.K., D.P.S.M., S.A.P., Ketua Setiausaha Perbendaharaan.

3. Yang Berbahagia Dato' Dr. Haji Wan Shamsudin bin Mohd. Yusof, D.S.D.K., B.M.S., A.M.N., B.C.K., Penasihat Persatuan Sejarah Malaysia.

ORANG BESAR TIGA PULUH DUA
DATO' SERAJA BAKTI

1. Yang Berbahagia Dato' Haji Mat Noh bin Ahmad, D.S.D.K., A.M.K., B.C.K., B.K.M., B.P.L.

DARJAH DATO' SETIA SULTAN SALEHUDDIN KEDAH (D.S.S.S.)
(MEMBAWA GELARAN DATO')

1. Yang Berhormat Tuan Haji Zamri bin Yusuf, S.M.K., J.P., Ahli Majlis Mesyuarat Kerajaan Negeri Kedah.
2. Yang Berhormat Tuan Haji Isahak bin Murat, S.D.K., A.M.K., B.C.K., Pegawai Kewangan Negeri Kedah, Pejabat Pegawai Kewangan Negeri Kedah.

DARJAH DATO' SETIA DIRAJA KEDAH (D.S.D.K.) (MEMBAWA GELARAN
DATO')

1. Yang Mulia Tengku Makram bin Tengku Ariff, 10, Jalan Kenyalang 11/6F, D'Villa Avenue, Kota Damansara, 47810 Selangor.
2. Tuan Yang Terutama Ambassador Syed Mohamad Bakri bin Syed Abdul Rahman, S.D.K., Duta Besar Malaysia ke Kazakhstan, Kementerian Luar Negeri, Wisma Putra, No. 1, Jalan Wisma Putra, Presint 2, 62602 Putrajaya.
3. Tuan Haji Mohamad bin Che Nai, S.D.K., A.M.K., B.C.K., Pengarah Tanah dan Galian Negeri Kedah, Pejabat Pengarah Tanah dan Galian Negeri Kedah, Wisma Negeri, 05000 Alor Setar, Kedah Darul Aman.
4. Tuan Haji Norizan bin Khazali, A.M.K., B.C.K., Timbalan Setiausaha Kerajaan (Pembangunan), Pejabat Setiausaha Kerajaan Negeri Kedah Darul Aman, Aras 3, Blok B, Wisma Darul Aman, 05503 Alor Setar, Kedah Darul Aman.
5. Tuan Haji Shahrudin bin Syed Abdullah, A.M.K., A.M.N. B.C.K., Timbalan Setiausaha Kerajaan (Pengurusan), Pejabat Setiausaha Kerajaan Negeri Kedah Darul Aman, Aras 2, Blok B, Wisma Darul Aman, 05503 Alor Setar, Kedah Darul Aman.
6. Tuan Haji Md. Nordin bin Yahya, S.D.K., A.M.K., B.C.K., B.P.L., Pegawai Daerah Kuala Muda, Pejabat Daerah Kuala Muda, 08000 Sungai Petani, Kedah Darul Aman.

7. Tuan Haji Mohd Fisol bin Md. Noh, S.D.K., A.M.K., B.C.K., Pegawai Daerah Kubang Pasu, Pejabat Daerah Kubang Pasu Kompleks Pentadbiran Daerah Kubang Pasu, 06000 Jitra, Kedah Darul Aman.
8. Tuan Haji Mohd. Asri Redha bin Abdul Rahman, S.D.K., A.M.K., B.C.K., Timbalan Ketua Pegawai Eksekutif (Pengurusan), Lembaga Pembangunan Langkawi (LADA), 07000 Langkawi, Kedah Darul Aman.
9. Tuan Haji bin Ahmad, S.D.K., A.M.K., B.C.K., Pegawai Daerah Kota Setar, Pejabat Daerah Kota Setar, Aras 2, Kompleks Pejabat Daerah dan Tanah Kota Setar, Persiaran Jubli Emas, Jalan Suka Menanti, 05250 Alor Setar, Kedah Darul Aman.
10. Yang Mulia Tunku Zamil bin Jeneral Tan Sri Tunku Osman, S.D.K., A.M.K., Pengerusi, Razmaju Sdn. Bhd., 405, Persiaran Cinta Sayang, 08000 Sungai Petani, Kedah Darul Aman.
11. Prof. Dr. Ahmad Bashawir Haji Abdul Ghani, Naib Canselor, Universiti Utara Malaysia (UUM), Kampus Induk, 06010 Sintok, Kedah Darul Aman.
12. Yang Dihormati CP Dato' Zainuddin bin Yaacob, D.S.A.P., D.I.M.P., D.P.J.K., P.S.P.P., K.M.N., A.M.N., P.C.M., Ketua Polis Negeri Kedah, Ibu Pejabat Polis Kontinjen Kedah, Polis Diraja Malaysia, Jalan Stadium, 05560 Alor Setar, Kedah Darul Aman.
13. Mejar Jeneral Dato' Tengku Muhammad Fauzi bin Tengku Ibrahim, D.P.M.S., D.P.S.M., P.A.T., K.A.T., K.M.N., K.S.D., A.M.T., A.M.K., P.N.B.B. (Bosnia) rcds Sesko TNI psc, Panglima 3 Divisyen, Markas 3 Divisyen, Kem Terendak, 76200 Melaka.
14. Brigedier Jeneral Haji Mohd Halim bin Khalid, P.A.T., S.D.K., P.G.B., K.A.T., A.M.K., P.C.K., P.N.B.B. (Somalia), BMC (Phil), MSc Mngt (UUM), Msoc Sc., Defence Studies (UKM), afdc psc (j), Panglima 6 Briged, Markas 6 Briged Infantri Malaysia, Kem Sungai Layar, 08000 Sungai Petani, Kedah Darul Aman.
15. Brigedier Jeneral Haji Zawawi bin Haji Adam, P.A.T., P.B.K., K.A.T., A.M.P., P.C.K., P.J.M., P.N.B.B. (Somalia) mpat., Dip Strat (UKM) Adv Dip SDS (UM) Msoc Sc (UKM), Panglima 7 Briged, Markas 7 Briged, Kem Mahkota, 86000 Kluang, Johor Darul Takzim.
16. Brigedier Jeneral Wan Ghazali bin Wan Din, (Bersara), P.A.T., S.D.K., K.A.T., K.M.N., P.P.S., P.P.S., L.L.B. (Hons) (UiTM), LLM (Malaya), M.A. (UKM), mpat., lmt, Jabatan Arah Kor Perkhidmatan DiRaja, Markas Tentera Darat, Kementerian Pertahanan, Jalan Padang Tembak, 50634 Kuala Lumpur.

17. Tuan Haji Abdul Rahman bin Abdullah, S.D.K., A.M.K., B.C.K., Ketua Eksekutif, Perbadanan Kemajuan Negeri Kedah (PKNK), Tingkat 14, Wisma PKNK, Jalan Sultan Badlishah, 05000 Alor Setar, Kedah Darul Aman.
18. Yang Berbahagia Dato' Dr. Norhizan bin Ismail, D.S.A.P., Pengarah Kesihatan Negeri Kedah, Pejabat Pengarah Kesihatan Negeri Kedah, Jabatan Kesihatan Negeri Kedah, Jalan Kuala Kedah, 05400 Simpang Kuala, Alor Setar, Kedah Darul Aman.
19. Puan Norison binti Ramli, S.D.K., Timbalan Ketua Setiausaha (Pembangunan), Kementerian Pembangunan Luar Bandar, Aras 30, No. 47, Persiaran Perdana, Presint 4, 62100 Putrajaya.
20. Tuan Syeikh Ismi Anuar bin Abdul Halim., S.D.K., A.M.K., B.C.K., Timbalan Pengarah (Operasi), Jabatan Hal Ehwal Agama Islam Negeri Kedah Darul Aman, Bangunan Wan Mat Saman, 05676 Alor Setar, Kedah Darul Aman.
21. Tuan Haji Ahmad Fuad bin Z. Abidin, S.D.K., A.M.K., B.K.M., P.C.K., No. 602, Jalan Kenanga 7/13, Persiaran Amanjaya 7, Bandar Amanjaya, 08000 Sungai Petani, Kedah Darul Aman.
22. Encik Tang Eng Kiang, S.D.K., A.M.K., B.K.M., Presiden Dewan Perniagaan dan Perindustrian Cina Kedah, 65, Taman Bandar Baru Mergong, Jalan Lencong Barat, 05250 Alor Setar, Kedah Darul Aman.

SETIA SULTAN SALLEHUDDIN KEDAH (S.S.S.)

1. Yang Amat Berbahagia Datin Seri Utama Norzieta binti Zakaria, Presiden Pertubuhan KASIH Kedah, Pejabat Menteri Besar Kedah, Aras 3, Blok A, Wisma Darul Aman, 05503 Alor Setar, Kedah Darul Aman.
2. Yang Teramat Mulia Tunku Azuddin Shah bin Almarhum Dato' Seri Utama Tan Sri Tunku Annuar, No. 17, Elitis Pinggiran Ancala, Velencia, 47000 Sungai Buloh, Selangor Darul Ehsan.
3. Yang Mulia Tengku Muzammil bin Tengku Makram, D601, Perdana View Boutique Residence, Jalan PJU 8/1, Damansara Perdana, 47820 Selangor Darul Ehsan.
4. Yang Berhormat Encik Azman bin Nasrudin, P.J.K., Ahli Majlis Mesyuarat Kerajaan Negeri, Kedah, Pejabat Ahli Majlis Mesyuarat Kerajaan Negeri Kedah, Tingkat 5, Blok E, Wisma Darul Aman, 05503 Alor Setar, Kedah Darul Aman.
5. Yang Berhormat Dr. Salmee binti Said, Ahli Majlis Mesyuarat Kerajaan Negeri Kedah, Pejabat Ahli Majlis Mesyuarat Kerajaan Negeri Kedah, Tingkat 5, Blok E, Wisma Darul Aman, 05503 Alor Setar, Kedah Darul Aman.

6. Yang Berhormat Puan Hajah Halimaton Shaadiah binti Saad, Ahli Majlis Mesyuarat Kerajaan Negeri Kedah, Pejabat Ahli Majlis Mesyuarat Kerajaan Negeri Kedah, Tingkat 5, Blok E, Wisma Darul Aman, 05503 Alor Setar, Kedah Darul Aman.

SETIA DIRAJA KEDAH (S.D.K.)

1. Yang Berhormat Encik Johari bin Bulat, A.M.K., B.K.M., Timbalan Speaker Dewan Undangan Negeri Kedah, Pejabat Dewan Undangan Negeri Kedah, Aras 4, Blok E, Wisma Darul Aman, 05503 Alor Setar, Kedah Darul Aman.
2. Tuan Haji Mohd Yusri bin Haji Md Daud, A.M.K., B.C.K., Pegawai Daerah Kulim, Pejabat Daerah Kulim, 09000 Kulim, Kedah Darul Aman.
3. Tuan Haji Abdullah bin Hashim, A.M.K., B.C.K., Pegawai Daerah Bandar Baharu, Pejabat Daerah Bandar Baharu, 09300 Bandar Baharu, Kedah Darul Aman.
4. Tuan Haji Syed Isa bin Syed Ibrahim, A.M.K., B.C.K., Mantan Timbalan Rektor Universiti Islam Antarabangsa Sultan Abdul Halim Mu'adzam Shah (UniSHAMS), No. 3, Taman Teratai Jingga Fasa 2, Persiaran Sultan Abdul Hamid, 05050 Alor Setar, Kedah Darul Aman.
5. Tuan Haji Muhd Kameh bin Abdullah, A.M.K., Pengurus Besar, Lembaga Kemajuan Wilayah Kedah (KEDA), Tingkat 3, Bangunan Tunku, Jalan Tunku Ibrahim, 05720 Alor Setar, Kedah Darul Aman.
6. Tuan Ir. Baharuddin bin Abdullah, P.M.P., A.C.M., Pengarah, Bahagian Pembangunan Modal Insan, Jabatan Pengairan dan Saliran Malaysia, Km. 7, Jalan Ampang, 68000 Kuala Lumpur.
7. Tuan Ir. Haji Wan Mohamad Hilmi bin Wan Mahmud, B.C.K., P.P.T., Pengarah, Bahagian Teknikal & Infrastruktur, Agensi Pengurus Bencana Negara (NADMA), Jabatan Perdana Menteri, Aras B1, 6 & 7, Blok D5, Kompleks D, Pusat Pentadbiran Kerajaan Persekutuan, 62502 Putrajaya.
8. Encik Abdul Rahman bin Haji Din, A.M.K., B.C.K., Ketua Pegawai Eksekutif, Permodalan Kedah Berhad Kedah, Tingkat 8, Wisma PKNK, Jalan Sultan Badlishah, 05000 Alor Setar, Kedah Darul Aman.
9. Tuan Haji Zainol Abidin bin Haji Sudin, Pengasas, Sekolah Menengah Agama Maahad Tahfiz Al-Quran Al-Abidin (MATA), Kampung Ceruk Manggis, Pokok Tai, 06720 Pendang.
10. Encik Anas Hafiz bin Mustaffa, A.M.K., Setiausaha Politik YAB Menteri kepada Besar Kedah, Pejabat Menteri Besar, Kedah Darul Aman, Aras 2, Blok A, Wisma Darul Aman, 05503 Alor Setar, Kedah Darul Aman.

11. Encik Mohd. Fisol bin Jaafar, A.M.K., Setiausaha Akhbar kepada YAB Menteri Besar Kedah, Pejabat Menteri Besar Kedah Darul Aman, Aras 3, Blok A, Wisma Darul Aman, 05503 Alor Setar, Kedah Darul Aman.
12. Tuan Dr. Mahadi bin Mohamad, S.M.P., A.M.K., A.M.P., Ketua Pegawai Eksekutif Perbadanan Menteri Besar Kedah, Pejabat Perbadanan Menteri Besar Kedah, Aras 2, Blok A, Wisma Darul Aman, 05503 Alor Setar, Kedah Darul Aman.
13. Encik Lim Han Seng, 1930G, Taman Darulaman, 05100 Alor Setar, Kedah Darul Aman.
14. Encik Adnan bin Saidin, A.M.K., No. 2, Taman Utama, Jalan Gangsa, 05350 Alor Setar, Kedah Darul Aman.

SETIA DIRAJA KEDAH (S.D.K. KEHORMAT)

1. Encik Jose Garza, Pengarah Urusan Aerospace Composites Malaysia (ACM) Sdn. Bhd., Lot 224, Kawasan Perindustrian Bukit Kayu Hitam, 06050 Bukit Kayu Hitam, Kedah Darul Aman.
2. Encik Murat Parlak, Blok D6-203, Armada Housing, Simpang 90, Jalan Dang Kumala, Kampung Rimba, Bandar Seri Begawan, BE3119 Brunei Darussalam.

Bertarikh 22 Oktober 2019

Dated 22 October 2019

[PSU(K) Sulit 54-1440(2)/PUN(KD) 600-1/6/7]

DATO' SYED SHAHARUDDIN BIN SYED ABDULLAH
Timbalan Setiausaha Kerajaan (Pengurusan)
b.p. Setiausaha Kerajaan Negeri
Kedah

ENAKMEN 29 (ENAKMEN SIMPANAN MELAYU 1930)

ENACTMENT 29 (MALAY RESERVATIONS ENACTMENT 1930)

No. 832.

PEMBATALAN DI BAWAH PERENGGAN 4(b)

REVOCATION UNDER PARAGRAPH 4(b)

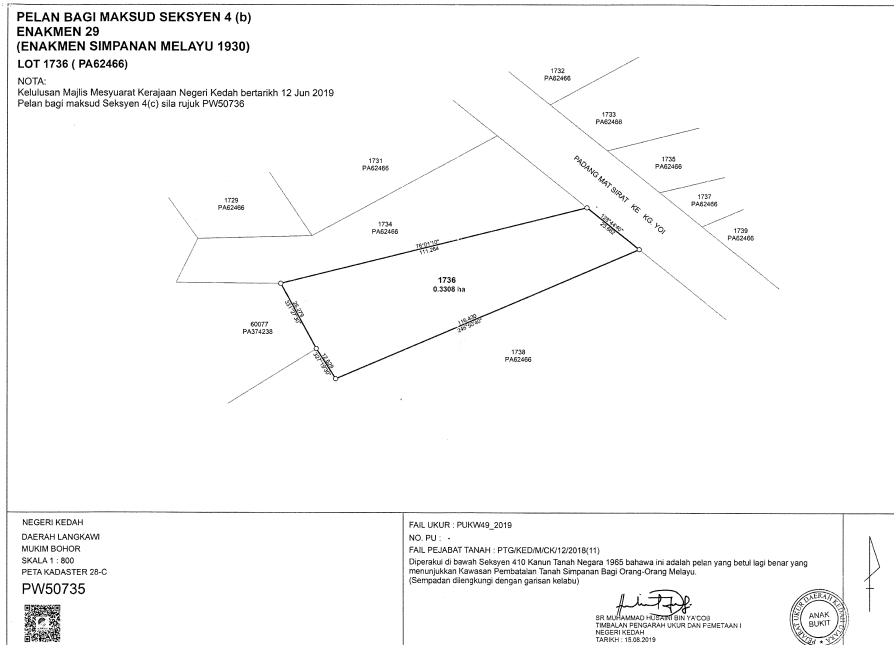
Pada menjalankan kuasa yang diberi oleh perenggan 4(b) Enakmen 29 (Enakmen Simpanan Melayu 1930) maka inilah Raja dalam Mesyuarat membatalkan pengisytiharan Tanah Simpanan Bagi Orang-orang Melayu di dalam Mukim Bohor, Daerah Langkawi, Kedah Darul Aman, dalam *Warta Kerajaan Kedah*

No. 46 Jilid 9 bertarikh 4 April 1933 sebagai Kenyataan No. 1180 setakat yang berkenaan dengan tanah yang tersebut dalam Jadual di bawah ini dan dipetakan di atas Peta No. P.W. 50735 yang disimpan di Pejabat Pengarah Ukur dan Pemetaan, Kulim, Kedah Darul Aman.

In exercise of the power conferred by paragraph 4(b) of Enactment 29 (Malay Reservations Enactment 1930) the Ruler in Council hereby revorks the declaration of Malay Reservation in Mukim Bohor, District of Langkawi, Kedah Darul Aman, published in the Kedah Government *Gazette* No. 46 Volume 9 dated 4 April 1933 as Notification No. 1180 in so far as it relates to the land described in the Schedule hereto and delineated upon P.W. 50735 deposited in the Office of the Director of Survey, Kulim, Kedah Darul Aman.

JADUAL/SCHEDULE

Mukim—Bohor. Daerah—Langkawi. Hakmilik—G.M. 1243, Lot 1736, P.W. 50735. Keluasan—0.3308 hektar.



Bertarikh 2 Oktober 2019

Dated 2 October 2019

[PSU(K): 902-1440; PTG/Ked./M/CK/12/2018]

NASRUN BIN DATO' MOHD SHERIFF
*Setiausaha Majlis Mesyuarat Kerajaan
 Kedah/*
*Secretary State Executive Council
 Kedah*

No. 833.

DIPERMASUKAN DI BAWAH PERENGGAN 4(c)

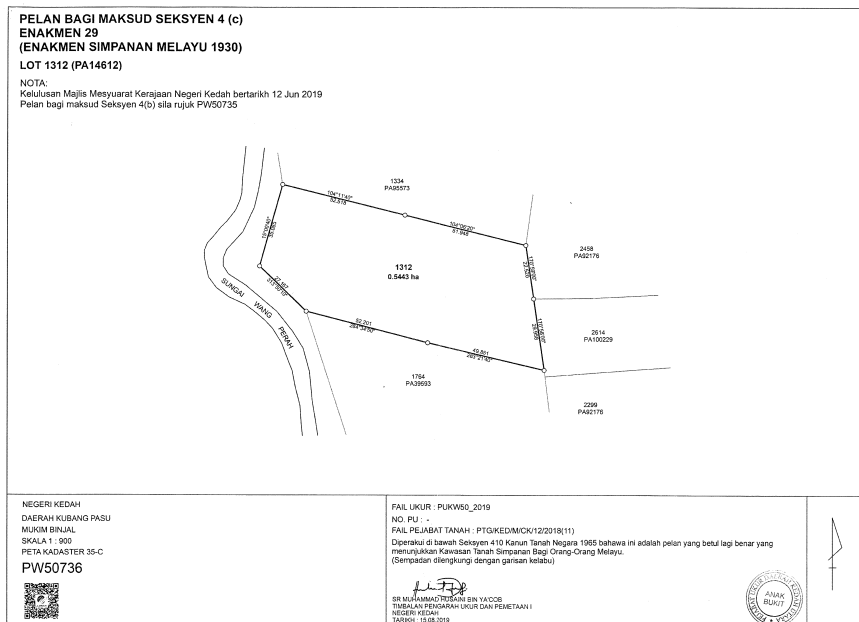
REINCLUSION UNDER PARAGRAPH 4(c)

Pada menjalankan kuasa yang diberi oleh perenggan 4(c) Enakmen 29 (Enakmen Simpanan Melayu 1930) maka inilah Raja dalam Majlis Mesyuarat mengisytiharkan tanah yang tersebut dalam Mukim Binjal, Daerah Kubang Pasu, Kedah Darul Aman setakat yang berkenaan seperti Jadual di bawah dan dipetakan di atas P.W. 50736 yang disimpan di Pejabat Pengarah Ukur dan Pemetaan, Kulim, Kedah Darul Aman dipermasukkan menjadi Tanah Simpanan Bagi Orang-orang Melayu.

In exercise of the power conferred by paragraph 4(c) of Enactment 29 (Malay Reservations Enactment 1930) the Ruler in Council hereby declares that the land in the Mukim Binjal, District of Kubang Pasu, Kedah Darul Aman in so far as it relates to the land Schedule hereto and delineated upon P.W. 50736 deposited in the Office of the Director of Survey, Kulim, Kedah Darul Aman to be included as land in Malay Reservation.

JADUAL/SCHEDULE

Mukim—Binjal. Daerah—Kubang Pasu. Hakmilik—G.M. 501, Lot 1312, P.W. 50736. Keluasan—0.5443 hektar.



Bertarikh 14 Oktober 2019

Dated 14 October 2019

[PSU(K): 902-1440; PTG/Ked./M/CK/12/2018]

NASRUN BIN DATO' MOHD SHERIFF
*Setiausaha Majlis Mesyuarat Kerajaan
 Kedah/
 Secretary State Executive Council
 Kedah*

KANUN TANAH NEGARA
(Akta 56 tahun 1965)NATIONAL LAND CODE
(Act 56 of 1965)**No. 834.**PERISYTIHARAN DI BAWAH SEKSYEN 62
SIMPANAN TANAH BAGI PENGGUNAAN AMDECLARATION UNDER SECTION 62
RESERVATION OF LAND FOR PUBLIC PURPOSE

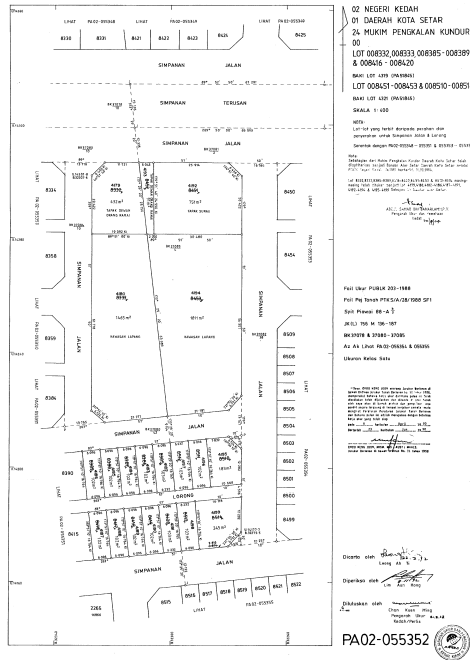
Pada menjalankan kuasa yang diberikan oleh seksyen 62 Kanun Tanah Negara, maka inilah Pihak Berkuasa Negeri mengisytiharkan bahawa lengkongan yang tersebut di dalam Jadual di bawah ini dan dipetakan di atas Peta Pejabat Ukur dan Pemetaan No. P.A. 02-055352 yang disimpan di Pejabat Pengarah Ukur dan Pemetaan, Negeri Kedah Darul Aman dikehendaki bagi maksud penggunaan am iaitu “Kawasan Lapang” dan diisytiharkan Setiausaha Kerajaan Negeri Kedah Darul Aman sebagai Pegawai Pengawal.

In exercise of the powers conferred by section 62 of the National Land Code, the State Authority hereby declares that the land described in the Schedule hereto and delineated upon Certified Plan No. P.A. 02-055352 deposited in the Office of the Director of Survey, Kedah Darul Aman as reserved for public purpose namely “Open Space” and to be controlled by State Secretary Kedah Darul Aman.

JADUAL/SCHEDULE

Bandar—Alor Setar, Seksyen 49. Daerah—Kota Setar.

Lot	Keluasan Meter Persegi	No. Pelan Akui
4180 (Kawasan Lapang)	1465	02-055352
4194 (Kawasan Lapang)	1811	02-055352



Bertarikh

Dated

[PSU(K): 440-1408; PTG/Ked./A/79/1988]

NASRUN BIN DATO' MOHD SHERIFF
*Setiausaha Majlis Mesyuarat Kerajaan
 Kedah/
 Secretary State Executive Council
 Kedah*

No. 835.

PERISYTIHARAN DI BAWAH SEKSYEN 62
 SIMPANAN TANAH BAGI PENGGUNAAN AM

DECLARATION UNDER SECTION 62
 RESERVATION OF LAND FOR PUBLIC PURPOSE

Pada menjalankan kuasa yang diberikan oleh seksyen 62 Kanun Tanah Negara, maka inilah Pihak Berkuasa Negeri mengisytiharkan bahawa lengkungan yang tersebut di dalam Jadual di bawah ini dan dipetakan di atas Peta Pejabat Ukur dan Pemetaan No. P.A. 02-055356 yang disimpan di Pejabat Pengarah Ukur dan Pemetaan, Negeri Kedah Darul Aman dikehendaki bagi maksud penggunaan am iaitu “Kawasan Lapang” dan diisytiharkan Setiausaha Kerajaan Negeri Kedah Darul Aman sebagai Pegawai Pengawal.

In exercise of the powers conferred by section 62 of the National Land Code, the State Authority hereby declares that the land described in the Schedule hereto and delineated upon Certified Plan No. P.A. 02-055356 deposited in the Office of the Director of Survey, Kedah Darul Aman as reserved for public purpose namely “Open Space” and to be controlled by State Secretary Kedah Darul Aman.

JADUAL/SCHEDULE

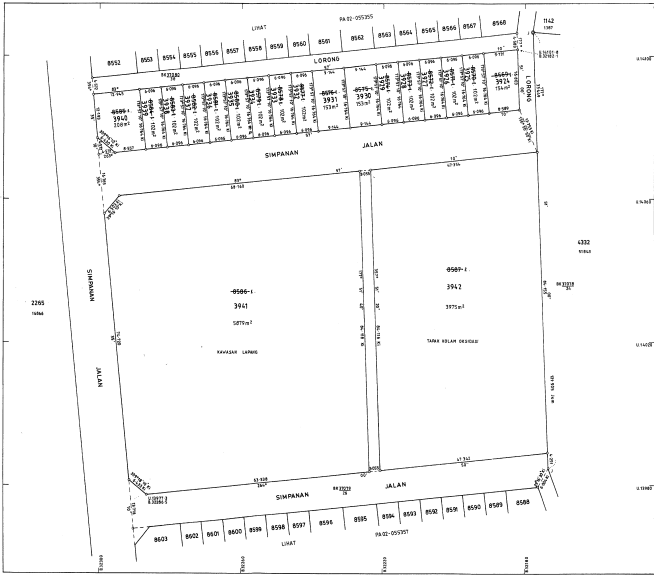
Bandar—Alor Setar, Seksyen 49. Daerah—Kota Setar. Lot—3941 (Kawasan Lapang). Keluasan—5879 meter persegi. No. Pelan Akui—02-055356.

02 NEGERI KEDAH
01 DAERAH KOTA SETAR
24 MUKIM PENGKALAN KUNDUR
00
LOT 008559-008587
BAHAG LOTS 2564 (PA1686)
SKALA 1:400
NOS.
Laj-laj yang telah dibekalkan dengan data
keperluan untuk Simpanan Jalin & Lintang
ditentukan dengan PA02-055356 - 055355 & 055357
SIMPANAN tanah di bawah Seksyen 62 Undang-undang
Peraturan Tanah Kebangsaan 1988 (1988/2) telah
dibekalkan kepada Pihak Berkuasa Negeri Kedah untuk
tujuan awam (PA02-055356-055357).

PA02-055356
AJK LINTAS PA02-055356 & 055355
Ukuran Maksud Seteru

Dicorot oleh [Signature]
Layang Negeri [Signature]
Diperikhas oleh [Signature]

Ditulis oleh [Signature]
[Signature]
[Signature]



PA02-055356

Bertarikh
Dated
[PSU(K): 440-1408; PTG/Ked./A/79/1988]

NASRUN BIN DATO' MOHD SHERIFF
*Setiausaha Majlis Mesyuarat Kerajaan
Kedah/*
*Secretary State Executive Council
Kedah*

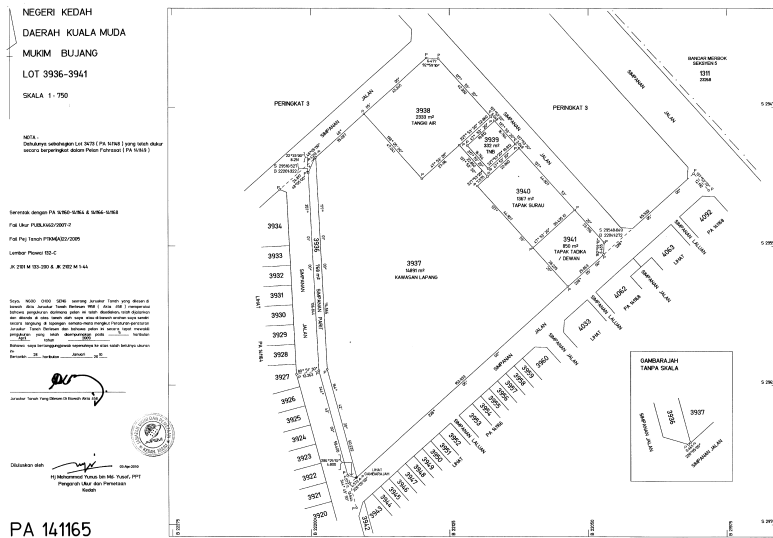
No. 836.
PERISYTIHARAN DI BAWAH SEKSYEN 62
SIMPANAN TANAH BAGI PENGGUNAAN AM
DECLARATION UNDER SECTION 62
RESERVATION OF LAND FOR PUBLIC PURPOSE

Pada menjalankan kuasa yang diberikan oleh seksyen 62 Kanun Tanah Negara, maka inilah Pihak Berkuasa Negeri mengisytiharkan bahawa lengkongan yang tersebut di dalam Jadual di bawah ini dan dipetakan di atas Peta Pejabat Ukur dan Pemetaan No. P.A. 141165 yang disimpan di Pejabat Pengarah Ukur dan Pemetaan, Negeri Kedah Darul Aman dikehendaki bagi maksud penggunaan am iaitu "Kawasan Lapang" dan diisytiharkan Setiausaha Kerajaan Negeri Kedah Darul Aman sebagai Pegawai Pengawal.

In exercise of the powers conferred by section 62 of the National Land Code, the State Authority hereby declares that the land described in the Schedule hereto and delineated upon Certified Plan No. P.A. 141165 deposited in the Office of the Director of Survey, Kedah Darul Aman as reserved for public purpose namely "Open Space" and to be controlled by State Secretary Kedah Darul Aman.

JADUAL/SCHEDULE

Mukim—Bujang. Daerah—Kuala Muda. Lot—3937 (Kawasan Lapang). Keluasan—14891 meter persegi. No. Pelan Akui—141165.



Bertarikh
Dated
[PSU(K): 160-1428; PTG/Ked./A/245/2005]

NASRUN BIN DATO' MOHD SHERIFF
*Setiausaha Majlis Mesyuarat Kerajaan
Kedah/
Secretary State Executive Council
Kedah*

No. 837.

PERISYTIHARAN DI BAWAH SEKSYEN 62
SIMPANAN TANAH BAGI PENGGUNAAN AM

DECLARATION UNDER SECTION 62
RESERVATION OF LAND FOR PUBLIC PURPOSE

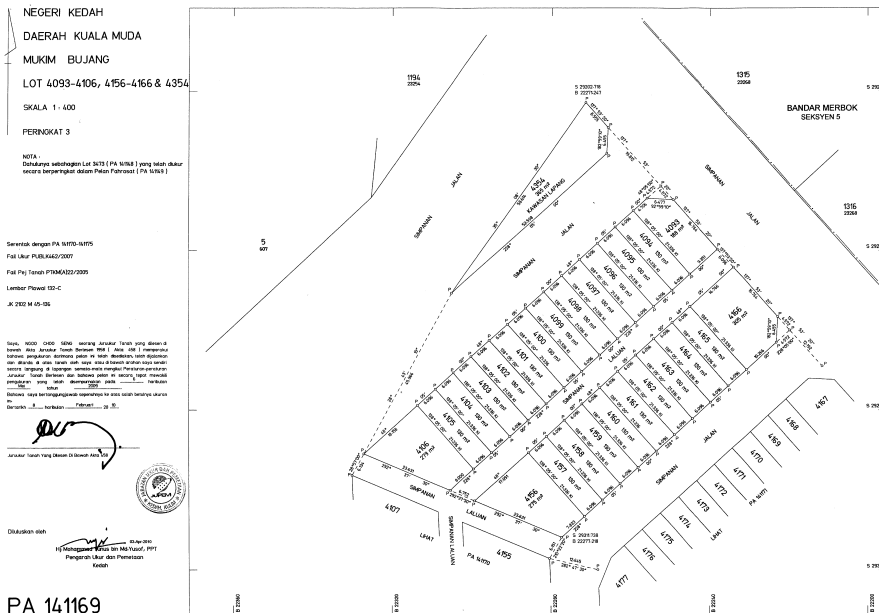
Pada menjalankan kuasa yang diberikan oleh seksyen 62 Kanun Tanah Negara, maka inilah Pihak Berkuasa Negeri mengisytiharkan bahawa lengkongan yang tersebut di dalam Jadual di bawah ini dan dipetakan di atas Peta Pejabat Ukur

dan Pemetaan No. P.A. 141169 yang disimpan di Pejabat Pengarah Ukur dan Pemetaan, Negeri Kedah Darul Aman dikehendaki bagi maksud penggunaan am iaitu “Kawasan Lapang” dan diisytiharkan Setiausaha Kerajaan Negeri Kedah Darul Aman sebagai Pegawai Pengawal.

In exercise of the powers conferred by section 62 of the National Land Code, the State Authority hereby declares that the land described in the Schedule hereto and delineated upon Certified Plan No. P.A. 141169 deposited in the Office of the Director of Survey, Kedah Darul Aman as reserved for public purpose namely “Open Space” and to be controlled by State Secretary Kedah Darul Aman.

JADUAL/SCHEDULE

Mukim—Bujang. Daerah—Kuala Muda. Lot—4354 (Kawasan Lapang). Keluasan—365 meter persegi. No. Pelan Akui—141169.



Bertarikh

Dated

PSU(K): 160-1428; PTG/Ked./A/245/2005]

NASRUN BIN DATO' MOHD SHERIFF
Setiausaha Majlis Mesyuarat Kerajaan
Kedah/
Secretary State Executive Council
Kedah

No. 838.

PERISYTIHARAN DI BAWAH SEKSYEN 62
SIMPANAN TANAH BAGI PENGGUNAAN AM

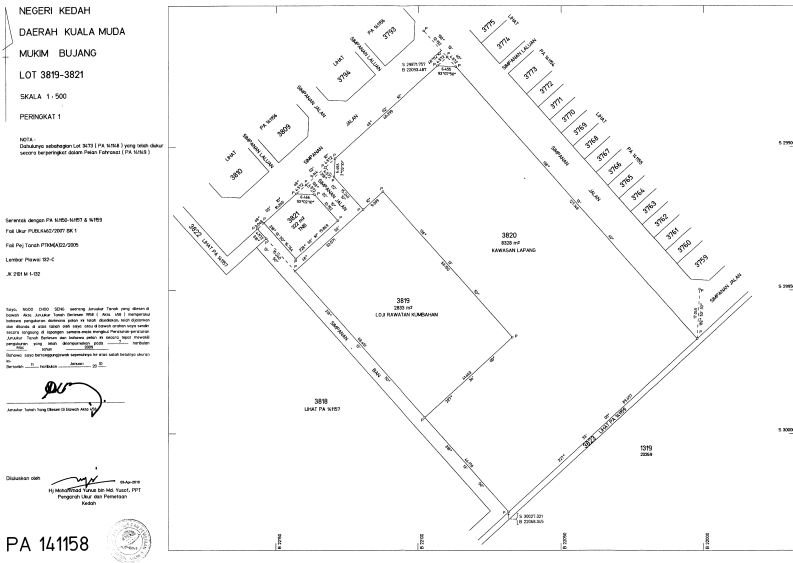
DECLARATION UNDER SECTION 62
RESERVATION OF LAND FOR PUBLIC PURPOSE

Pada menjalankan kuasa yang diberikan oleh seksyen 62 Kanun Tanah Negara, maka inilah Pihak Berkuasa Negeri mengisytiharkan bahawa lengkungan yang tersebut di dalam Jadual di bawah ini dan dipetakan di atas Peta Pejabat Ukur dan Pemetaan No. P.A. 141158 yang disimpan di Pejabat Pengarah Ukur dan Pemetaan, Negeri Kedah Darul Aman dikehendaki bagi maksud penggunaan am iaitu “Kawasan Lapang” dan diisytiharkan Setiausaha Kerajaan Negeri Kedah Darul Aman sebagai Pegawai Pengawal.

In exercise of the powers conferred by section 62 of the National Land Code, the State Authority hereby declares that the land described in the Schedule hereto and delineated upon Certified Plan No. P.A. 141158 deposited in the Office of the Director of Survey, Kedah Darul Aman as reserved for public purpose namely “Open Space” and to be controlled by State Secretary Kedah Darul Aman.

JADUAL/SCHEDULE

Mukim—Bujang. Daerah—Kuala Muda. Lot—3820 (Kawasan Lapang).
Keluasan—8328 meter persegi. No. Pelan Akui—141158.



Bertarikh
Dated
PSU(K): 160-1428; PTG/Ked./A/245/2005]

NASRUN BIN DATO' MOHD SHERIFF
Setiausaha Majlis Mesyuarat Kerajaan
Kedah/
Secretary State Executive Council
Kedah

No. 839.

PERISYTIHARAN DI BAWAH SEKSYEN 62
SIMPANAN TANAH BAGI PENGGUNAAN AM

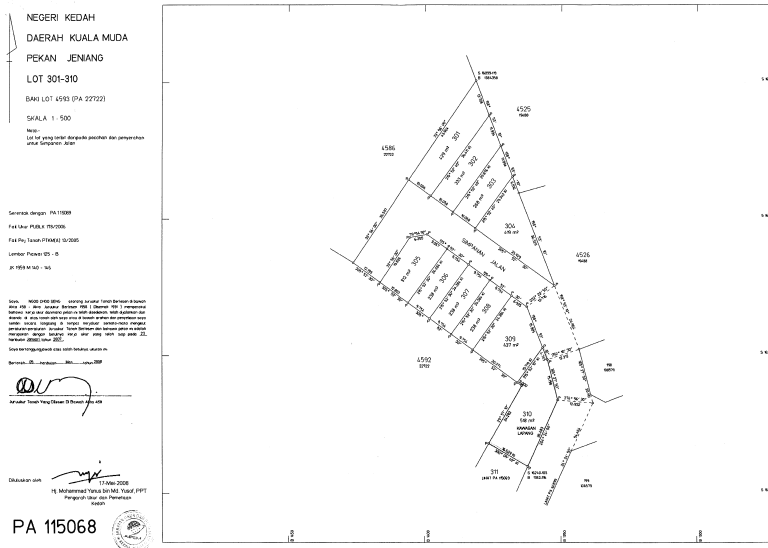
DECLARATION UNDER SECTION 62
RESERVATION OF LAND FOR PUBLIC PURPOSE

Pada menjalankan kuasa yang diberikan oleh seksyen 62 Kanun Tanah Negara, maka inilah Pihak Berkuasa Negeri mengisytiharkan bahawa lengkongan yang tersebut di dalam Jadual di bawah ini dan dipetakan di atas Peta Pejabat Ukur dan Pemetaan No. P.A. 115068 yang disimpan di Pejabat Pengarah Ukur dan Pemetaan, Negeri Kedah Darul Aman dikehendaki bagi maksud penggunaan am iaitu “Kawasan Lapang” dan diisytiharkan Setiausaha Kerajaan Negeri Kedah Darul Aman sebagai Pegawai Pengawal.

In exercise of the powers conferred by section 62 of the National Land Code, the State Authority hereby declares that the land described in the Schedule hereto and delineated upon Certified Plan No. P.A. 115068 deposited in the Office of the Director of Survey, Kedah Darul Aman as reserved for public purpose namely “Open Space” and to be controlled by State Secretary Kedah Darul Aman.

JADUAL/SCHEDULE

Mukim—Gurun. Daerah—Kuala Muda. Lot—310 (Kawasan Lapang).
Keluasan—518 meter persegi. No. Pelan Akui—115068.



Bertarikh
Dated
PSU(K): 26-1427; PTG/Ked./A/239/2005]

NASRUN BIN DATO' MOHD SHERIFF
*Setiausaha Majlis Mesyuarat Kerajaan
Kedah/
Secretary State Executive Council
Kedah*

No. 840.

PERISYTIHARAN DI BAWAH SEKSYEN 62
SIMPANAN TANAH BAGI PENGGUNAAN AM

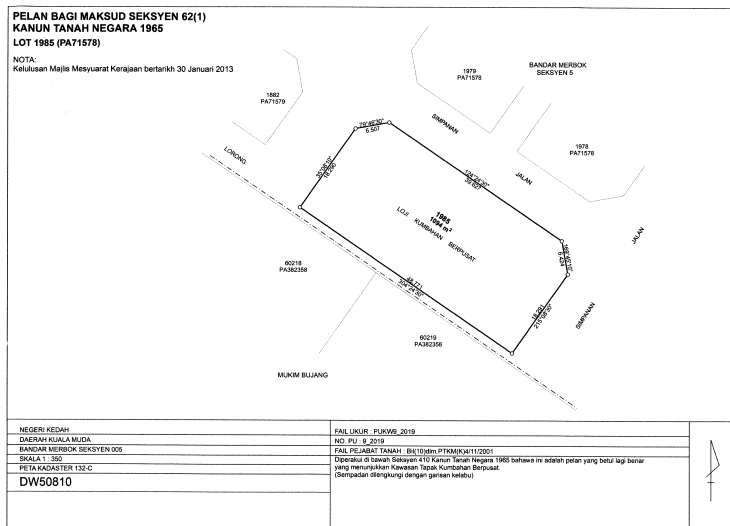
DECLARATION UNDER SECTION 62
RESERVATION OF LAND FOR PUBLIC PURPOSE

Pada menjalankan kuasa yang diberikan oleh seksyen 62 Kanun Tanah Negara, maka inilah Pihak Berkuasa Negeri mengisytiharkan bahawa lengkungan yang tersebut di dalam Jadual di bawah ini dan dipetakan di atas Peta Pejabat Ukur No. D.W. 50810 yang disimpan di Pejabat Pengarah Ukur, Kedah dikehendaki bagi maksud penggunaan am iaitu “Tapak Sistem dan Perkhidmatan Pembentungan” dan dilantik Pesuruhjaya Tanah Persekutuan sebagai Pegawai Pengawal dan dipertugaskan Jabatan Perkhidmatan Pembentungan Negara menyelenggaraannya.

In exercise of the powers conferred by section 62 of the National Land Code, the State Authority hereby declares that the land described in the Schedule hereto and delineated upon Certified Plan No. D.W. 50810 deposited in the Office of the Chief Survey, Kedah is reserved for a public purpose namely “Site for Sewerage Services System” and to be controlled by the Federal Land Commissioner and to be duty to Jabatan Perkhidmatan Pembentungan Negara.

JADUAL/SCHEDULE

Mukim—Bandar Merbok. Daerah—Kuala Muda. Lot—1985. Keluasan—1094 meter persegi.



Bertarikh 2 Oktober 2019

Dated 2 October 2019

PSU(K) 191-1432; PTG.Ked.: K/405/2011/03]

NASRUN BIN DATO' MOHD SHERIFF
*Setiausaha Majlis Mesyuarat Kerajaan
Kedah/
Secretary State Executive Council
Kedah*

No. 841.

(Seksyen 97 dan 98)

(Sections 97 and 98)

NOTIS TUNTUTAN HASIL TERHUTANG

NOTICE OF DEMAND ARREARS OF RENT

Kepada Eternal Benchmark Sdn. Bhd. yang beralamat di 17 & 18, Tingkat 2, Jalan Tengah, 05100 Alor Setar, Kedah Darul Aman, tuan punya *tanah/ tanah-tanah yang diperihalkan dalam ruangan pertama dan kedua dalam Jadual di bawah ini.

Bahawasanya hasil yang dikenakan bagi tanah/tanah-tanah yang tersebut dan yang kena dibayar bagi tahun ini telah tidak dibayar dan adalah terhutang mulai dari 1hb Jun.

*Tuan/puan adalah dikehendaki, dalam tempoh tiga bulan dari tarikh notis ini disampaikan, supaya membayar *di Pejabat Tanah daerah ini/di Pejabat Tanah Baling, 09100 Baling, Kedah Darul Aman segala wang yang sekarang ini kena dibayar sebagaimana yang tercatat dalam ruangan tiga hingga enam dalam Jadual itu dan yang dijumlahkan dalam ruangan akhirnya.

Dan ambil perhatian bahawa, jika *jumlah/mana-mana daripada jumlah yang dinyatakan di ruangan akhir itu tidak dibayar dengan sepenuhnya dalam tempoh tiga bulan tersebut, maka saya yang bertandatangan di bawah ini, menurut kuasa-kuasa yang diberi oleh seksyen 100 Kanun Tanah Negara, akan mengisytiharkan dengan jalan perintah *tanah/tanah-tanah berkenaan itu dirampas dan menjadi hak Pihak Berkuasa Negeri.

To Eternal Benchmark Sdn. Bhd. of 17 & 18, Tingkat 2, Jalan Tengah, 05100 Alor Setar, Kedah Darul Aman, proprietor of the lands described in the 1st and 2nd columns of the Schedule below.

Whereas the rent reserved on the said lands and due in respect of the current year is unpaid and, with effect from the 1 day of June in arrear.

You are hereby required, within three months of the date of the service of this notice, to pay *at the Land Office of this district/at Pejabat Tanah Baling, 09100 Baling, Kedah Darul Aman all the sums now due as entered in the 3rd – 6th Columns of the Schedule and totalled in the final column thereof.

And take notice that, if *the total/any of the totals specified in the final column is not paid in full within the said period of three months, then I the undersigned, by virtue of the powers conferred by section 100 of the National Land Code, shall by order declare *the land in question forfeit to the State Authority.

JADUAL TANAH DAN HUTANG-HUTANG/*SCHEDULE OF LAND AND ARREARS*

Bandar/Town—Kupang. Jenis dan No. Hakmilik/*Description and No. of Title*—G.M. 910. No. Lot/P.T./*Lot No./P.T.*—0000980, Pencawang Elektrik. Hasil Tahun Ini/*Current Year Rent*—RM1,200.00. Hutang Dari Tahun-tahun Yang Lepas/*Arrears From Previous Years*—RM4,100.00. Bayaran Dan Lain-lain Yang Dikenakan Sebagai Hasil/*Fees etc. Chargeable as Rent*—RM738.80. Bayaran-bayaran Terhutang/*Arrears Fees*—RM10.00. Jumlah Kena Dibayar/*Total Due*—RM6,048.80.

Bertarikh 8 Julai 2019

Dated 8 July 2019

[PSU(K) 946-1379 Jld. 222; PTB/E/14/2019]

MAZNM BINTI ISMAIL
*Penolong Pentadbir Tanah Baling
Kedah/
Assistant Land Administrator Baling
Kedah*

No. 842.

(Seksyen 97 dan 98)

(Section 97 and 98)

NOTIS TUNTUTAN HASIL TERHUTANG

NOTICE OF DEMAND ARREARS OF RENT

Kepada Mohamad Nordin bin Ali Mohsin (K/P 5169569) yang beralamat di 2-K, Jalan Kampung Perak, 05100 Alor Setar, Kedah Darul Aman tuan punya tanah/tanah-tanah yang diperihalkan dalam ruangan pertama dan kedua dalam Jadual di bawah ini.

Bahawasanya sewa yang dikenakan bagi tanah/tanah-tanah tersebut dan yang genap masa berkenaan dengan tahun ini masih belum dibayar dan, mulai 1hb Jun, adalah dalam tunggakan.

Kamu adalah dengan ini dikehendaki, dalam tempoh tiga bulan dari tarikh notis ini disampaikan, supaya membayar *di Pejabat Tanah daerah ini/di Pejabat Daerah dan Tanah Kota Setar, Jalan Suka Menanti, 05150 Alor Setar, Kedah Darul Aman segala jumlah wang yang sekarang genap masa sebagaimana yang dimasukkan dalam ruangan ketiga hingga enam dalam Jadual itu dan yang dijumlahkan dalam ruangan akhirnya.

Dan ambil perhatian bahawa, jika *jumlah/mana-mana daripada jumlah yang dinyatakan di ruangan akhir itu tidak dibayar dengan sepenuhnya dalam tempoh tiga bulan tersebut, maka saya yang bertandatangan di bawah ini, menurut kuasa-kuasa yang diberi oleh seksyen 100 Kanun Tanah Negara, akan mengisytiharkan dengan jalan perintah *tanah/tanah-tanah berkenaan dilucuthak kepada Pihak Berkuasa Negeri.

To Mohamad Nordin bin Ali Mohsin (I/C 5169569) of 2-K, Jalan Kampung Perak, 05100 Alor Setar, Kedah Darul Aman proprietor of the lands described in the 1st and 2nd columns of the Schedule below.

Whereas the rent reserved on the said lands and due in respect of the current year is unpaid and, with effect from the 1st day of June, in arrear.

You are hereby required, within three months of the date of the service of this notice, to pay *at the Land Office of this district/at District and Land Office of Kota Setar, Jalan Suka Menanti, 05150 Alor Setar, Kedah Darul Aman all the sums now due as entered in the 3rd – 6th Columns of the Schedule and totalled in the final column thereof.

And take notice that, if *the total/any of the totals specified in the final column is not paid in full within the said period of three months, then I the undersigned, by virtue of the powers conferred by section 100 of the National Land Code, shall by order declare *the land/the land in question forfeit to the State Authority.

JADUAL TANAH DAN HUTANG-HUTANG/SCHEDULE OF LAND AND ARREARS

Jenis dan No. Hakmilik/*Description and No. of Title*—G.M. 7634. No. Lot/P.T./Mukim/Daerah/Lot/L.O. No./Township/District—Lot 7025/Bandar Alor Setar/Kota Setar. Sewa tahun ini/*Current Year Rent*—RM1,203.80. Tunggakan dari tahun-tahun yang lepas/*Arrears from previous years*—RM4,619.00. Fee-fee, dll. yang dikenakan sebagai sewa/*Fees, etc., chargeable as rent*—RM943.70. Tunggakan Fee/Fee-fee/*Arrears Fees*—RM10.00. Jumlah kena dibayar/*Total due*—RM6,776.50.

Bertarikh 12 September 2019

Dated 12 September 2019

[PSU(K) 946-1379 Jld. 222; PTKS/R/29/2018(11)]

MAHAMAD SUHAIMI BIN MAN
Ketua Penolong Pegawai Daerah Kanan
(Pengurusan Tanah)
Pejabat Daerah dan Tanah Kota Setar
Kedah

No. 843.

(Seksyen 97 dan 98)

(Section 97 and 98)

NOTIS TUNTUTAN HASIL TERHUTANG

NOTICE OF DEMAND ARREARS OF RENT

Kepada Chuah Yew Toit yang beralamat di Lot 973, Seberang Tanjung Chali, 05000 Alor Setar, Kedah Darul Aman tuan punya tanah/tanah-tanah yang diperihalkan dalam ruangan pertama dan kedua dalam Jadual di bawah ini.

Bahawasanya sewa yang dikenakan bagi tanah/tanah-tanah tersebut dan yang genap masa berkenaan dengan tahun ini masih belum dibayar dan, mulai 1hb Jun, adalah dalam tunggakan.

Kamu adalah dengan ini dikehendaki, dalam tempoh tiga bulan dari tarikh notis ini disampaikan, supaya membayar *di Pejabat Tanah daerah ini/di Pejabat Daerah dan Tanah Kota Setar, Jalan Suka Menanti, 05150 Alor Setar, Kedah Darul Aman segala jumlah wang yang sekarang genap masa sebagaimana yang dimasukkan dalam ruangan ketiga hingga enam dalam Jadual itu dan yang dijumlahkan dalam ruangan akhirnya.

Dan ambil perhatian bahawa, jika *jumlah/mana-mana daripada jumlah yang dinyatakan di ruangan akhir itu tidak dibayar dengan sepenuhnya dalam tempoh tiga bulan tersebut, maka saya yang bertandatangan di bawah ini, menurut kuasa-kuasa yang diberi oleh seksyen 100 Kanun Tanah Negara, akan mengisytiharkan dengan jalan perintah *tanah/tanah-tanah berkenaan dilucuthak kepada Pihak Berkuasa Negeri.

To Chuah Yew Toit of Lot 973, Seberang Tanjung Chali, 05000 Alor Setar, Kedah Darul Aman proprietor of the lands described in the 1st and 2nd columns of the Schedule below.

Whereas the rent reserved on the said lands and due in respect of the current year is unpaid and, with effect from the 1st day of June, in arrear.

You are hereby required, within three months of the date of the service of this notice, to pay *at the Land Office of this district/at District and Land Office of Kota Setar, Jalan Suka Menanti, 05150 Alor Setar, Kedah Darul Aman all the sums now due as entered in the 3rd – 6th Columns of the Schedule and totalled in the final column thereof.

And take notice that, if *the total/any of the totals specified in the final column is not paid in full within the said period of three months, then I the undersigned, by virtue of the powers conferred by section 100 of the National Land Code, shall by order declare *the land/the land in question forfeit to the State Authority.

JADUAL TANAH DAN HUTANG-HUTANG/SCHEDULE OF LAND AND ARREARS

Jenis dan No. Hakmilik/*Description and No. of Title*— Surat Putus Pejabat Daftar 17973. No. Lot/P.T./Mukim/Daerah/Lot/L.O. No./*Township/District*—Lot 973/Mukim Kota Setar/Kota Setar. Sewa tahun ini/*Current Year Rent*—RM21.30. Tunggakan dari tahun-tahun yang lepas/*Arrears from previous years*—RM2,399.20. Fee-fee, dll. yang dikenakan sebagai sewa/*Fees, etc., chargeable as rent*—RM4,978.80. Tunggakan Fee/Fee-fee/*Arrears Fee/s*—RM14.00. Jumlah kena dibayar/*Total due*—RM7,413.30.

Bertarikh 22 September 2019

Dated 22 September 2019

[PSU(K) 946-1379 Jld. 221; PTKS/E/9/2013 SK. 247(8)]

MAHAMAD SUHAIMI BIN MAN
Ketua Penolong Pegawai Daerah Kanan
(Pengurusan Tanah)
Pejabat Daerah dan Tanah Kota Setar
Kedah

No. 844.

(Seksyen 97 dan 98)

(Section 97 and 98)

NOTIS TUNTUTAN HASIL TERHUTANG

NOTICE OF DEMAND ARREARS OF RENT

Kepada Ahmad Hilmi bin Abdullah (K/P 2231131), Ahmad Faizi bin Abdullah (K/P 660417-02-5371) yang beralamat di 6, Jalan 1/5A, Taman Melati, Setapak, 53100 Kuala Lumpur, Ahmad Nawar bin Rejab (K/P 550205-02-5591) yang beralamat di 356-F, Lorong Suri, Jalan Pegawai, 05050 Alor Setar, Kedah Darul Aman, Faizah binti Amiruddin (K/P 0085080), Hajar binti Zainuddin (K/P 0759887), Inayah binti Khalid (K/P 4283381), Muhamad Nasir bin Khalid (K/P 4673370), Nazli bin Md. Rejab (K/P 0758629), Rusdy bin Abdullah (K/P 0090198), Nafizah binti Khalid (K/P 450403-02-5092) yang beralamat di 356-G, Lorong Suri, Jalan Pegawai, 05050 Alor Setar, Kedah Darul Aman tuan punya tanah/tanah-tanah yang diperihalkan dalam ruangan pertama dan kedua dalam Jadual di bawah ini.

Bahawasanya sewa yang dikenakan bagi tanah/tanah-tanah tersebut dan yang genap masa berkenaan dengan tahun ini masih belum dibayar dan, mulai 1hb Jun, adalah dalam tunggakan.

Kamu adalah dengan ini dikehendaki, dalam tempoh tiga bulan dari tarikh notis ini disampaikan, supaya membayar *di Pejabat Tanah daerah ini/di Pejabat Daerah dan Tanah Kota Setar, Jalan Suka Menanti, 05150 Alor Setar, Kedah Darul Aman segala jumlah wang yang sekarang genap masa sebagaimana yang dimasukkan dalam ruangan ketiga hingga enam dalam Jadual itu dan yang dijumlahkan dalam ruangan akhirnya.

Dan ambil perhatian bahawa, jika *jumlah/mana-mana daripada jumlah yang dinyatakan di ruangan akhir itu tidak dibayar dengan sepenuhnya dalam tempoh tiga bulan tersebut, maka saya yang bertandatangan di bawah ini, menurut kuasa-kuasa yang diberi oleh seksyen 100 Kanun Tanah Negara, akan mengisytiharkan dengan jalan perintah *tanah/tanah-tanah berkenaan dilucuthak kepada Pihak Berkuasa Negeri.

To Ahmad Hilmi bin Abdullah (I/C 2231131), Ahmad Faizi bin Abdullah (I/C 660417-02-5371) of di 6, Jalan 1/5A, Taman Melati, Setapak, 53100 Kuala Lumpur, Ahmad Nawar bin Rejab (I/C 550205-02-5591) of 356-F, Lorong Suri, Jalan Pegawai, 05050 Alor Setar, Kedah Darul Aman, Faizah binti Amiruddin (I/C 0085080), Hajar binti Zainuddin (I/C 0759887), Inayah binti Khalid (I/C 4283381), Muhamad Nasir bin Khalid (I/C 4673370), Nazli bin Md. Rejab (I/C 0758629), Rusdy bin Abdullah (I/C 0090198), Nafizah binti Khalid (I/C 450403-02-5092) of 356-G, Lorong Suri, Jalan Pegawai, 05050 Alor Setar, Kedah Darul Aman proprietor of the lands described in the 1st and 2nd columns of the Schedule below.

Whereas the rent reserved on the said lands and due in respect of the current year is unpaid and, with effect from the 1st day of June, in arrear.

You are hereby required, within three months of the date of the service of this notice, to pay *at the Land Office of this district/at District and Land Office of Kota Setar, Jalan Suka Menanti, 05150 Alor Setar, Kedah Darul Aman all the sums now due as entered in the 3rd – 6th Columns of the Schedule and totalled in the final column thereof.

And take notice that, if *the total/any of the totals specified in the final column is not paid in full within the said period of three months, then I the undersigned, by virtue of the powers conferred by section 100 of the National Land Code, shall by order declare *the land/the land in question forfeit to the State Authority.

JADUAL TANAH DAN HUTANG-HUTANG/*SCHEDULE OF LAND AND ARREARS*

Jenis dan No. Hakmilik/*Description and No. of Title*—H.S.M. 14545. No. Lot/P.T./Mukim/Daerah/*Lot/L.O. No./Township/District*—P.T. 1753/Bandar Alor Setar/Kota Setar. Sewa tahun ini/*Current Year Rent*—RM1,203.80. Tunggakan dari tahun-tahun yang lepas/*Arrears from previous years*—RM7,138.00. Fee-fee, dll. yang dikenakan sebagai sewa/*Fees, etc., chargeable as rent*—RM2,343.30. Tunggakan Fee/Fee-fee/*Arrears Fees*—RM10.00. Jumlah kena dibayar/*Total due*—RM10,695.10.

Bertarikh 22 September 2019

Dated 22 September 2019

[PSU(K) 946-1379 Jld. 221; PTKS/R/58/2018(10)]

MAHAMAD SUHAIMI BIN MAN
Ketua Penolong Pegawai Daerah Kanan
(Pengurusan Tanah)
Pejabat Daerah dan Tanah Kota Setar
Kedah

No. 845.

(Seksyen 97 dan 98)

(Section 97 and 98)

NOTIS TUNTUTAN HASIL TERHUTANG

NOTICE OF DEMAND ARREARS OF RENT

Kepada Goh Keat Hong yang beralamat di Seberang Nyonya, 06600 Kuala Kedah, Alor Setar, Kedah Darul Aman tuan punya tanah/tanah-tanah yang diperihalkan dalam ruangan pertama dan kedua dalam Jadual di bawah ini.

Bahawasanya sewa yang dikenakan bagi tanah/tanah-tanah tersebut dan yang genap masa berkenaan dengan tahun ini masih belum dibayar dan, mulai 1hb Jun, adalah dalam tunggakan.

Kamu adalah dengan ini dikehendaki, dalam tempoh tiga bulan dari tarikh notis ini disampaikan, supaya membayar *di Pejabat Tanah daerah ini/di Pejabat Daerah dan Tanah Kota Setar, Jalan Suka Menanti, 05150 Alor Setar, Kedah Darul Aman segala jumlah wang yang sekarang genap masa sebagaimana yang dimasukkan dalam ruangan ketiga hingga enam dalam Jadual itu dan yang dijumlahkan dalam ruangan akhirnya.

Dan ambil perhatian bahawa, jika *jumlah/mana-mana daripada jumlah yang dinyatakan di ruangan akhir itu tidak dibayar dengan sepenuhnya dalam tempoh tiga bulan tersebut, maka saya yang bertandatangan di bawah ini, menurut kuasa-kuasa yang diberi oleh seksyen 100 Kanun Tanah Negara, akan mengisytiharkan dengan jalan perintah *tanah/tanah-tanah berkenaan dilucuthak kepada Pihak Berkuasa Negeri.

To Goh Keat Hong of Seberang Nyonya, 06600 Kuala Kedah, Alor Setar, Kedah Darul Aman proprietor of the lands described in the 1st and 2nd columns of the Schedule below.

Whereas the rent reserved on the said lands and due in respect of the current year is unpaid and, with effect from the 1st day of June, in arrear.

You are hereby required, within three months of the date of the service of this notice, to pay *at the Land Office of this district/at District and Land Office of Kota Setar, Jalan Suka Menanti, 05150 Alor Setar, Kedah Darul Aman all the sums now due as entered in the 3rd – 6th Columns of the Schedule and totalled in the final column thereof.

And take notice that, if *the total/any of the totals specified in the final column is not paid in full within the said period of three months, then I the undersigned, by virtue of the powers conferred by section 100 of the National Land Code, shall by order declare *the land/the land in question forfeit to the State Authority.

JADUAL TANAH DAN HUTANG-HUTANG/SCHEDULE OF LAND AND ARREARS

Jenis dan No. Hakmilik/*Description and No. of Title*— Surat Putus Almarhom 2517. No. Lot/P.T./Mukim/Daerah/*Lot/L.O. No./Township/District*— Lot 0/Mukim Kuala Kedah/Kota Setar. Sewa tahun ini/*Current Year Rent*—RM345.80. Tunggakan dari tahun-tahun yang lepas/*Arrears from previous years*—RM2,951.40. Fee-fee, dll. yang dikenakan sebagai sewa/*Fees, etc., chargeable as rent*—RM5,475.80. Tunggakan Fee/Fee-fee/*Arrears Fees*—RM10.00. Jumlah kena dibayar/*Total due*—RM8,783.00.

Bertarikh 22 September 2019

Dated 22 September 2019

[PSU(K) 946-1379 Jld. 221; PTKS/E/9/2013 SK. 2(15)]

MAHAMAD SUHAIMI BIN MAN
Ketua Penolong Pegawai Daerah Kanan
(Pengurusan Tanah)
Pejabat Daerah dan Tanah Kota Setar
Kedah

No. 846.

(Seksyen 97 dan 98)

(Section 97 and 98)

NOTIS TUNTUTAN HASIL TERHUTANG

NOTICE OF DEMAND ARREARS OF RENT

Kepada Chin Sew Yin (K/P 1551422), Soo Yew Meng (K/P 3577862) yang beralamat di 11-A, Taman Berjaya, Jalan Scott, 10350 Georgetown, Pulau Pinang tuan punya tanah/tanah-tanah yang diperihalkan dalam ruangan pertama dan kedua dalam Jadual di bawah ini.

Bahawasanya sewa yang dikenakan bagi tanah/tanah-tanah tersebut dan yang genap masa berkenaan dengan tahun ini masih belum dibayar dan, mulai 1hb Jun, adalah dalam tunggakan.

Kamu adalah dengan ini dikehendaki, dalam tempoh tiga bulan dari tarikh notis ini disampaikan, supaya membayar *di Pejabat Tanah daerah ini/di Pejabat Daerah dan Tanah Kota Setar, Jalan Suka Menanti, 05150 Alor Setar, Kedah Darul Aman segala jumlah wang yang sekarang genap masa sebagaimana yang dimasukkan dalam ruangan ketiga hingga enam dalam Jadual itu dan yang dijumlahkan dalam ruangan akhirnya.

Dan ambil perhatian bahawa, jika *jumlah/mana-mana daripada jumlah yang dinyatakan di ruangan akhir itu tidak dibayar dengan sepenuhnya dalam tempoh tiga bulan tersebut, maka saya yang bertandatangan di bawah ini, menurut kuasa-kuasa yang diberi oleh seksyen 100 Kanun Tanah Negara, akan mengisytiharkan dengan jalan perintah *tanah/tanah-tanah berkenaan dilucuthak kepada Pihak Berkuasa Negeri.

To Chin Sew Yin (I/C 1551422), Soo Yew Meng (I/C 3577862) of 11-A, Taman Berjaya, Jalan Scott, 10350 Georgetown, Pulau Pinang proprietor of the lands described in the 1st and 2nd columns of the Schedule below.

Whereas the rent reserved on the said lands and due in respect of the current year is unpaid and, with effect from the 1st day of June, in arrear.

You are hereby required, within three months of the date of the service of this notice, to pay *at the Land Office of this district/at District and Land Office of Kota Setar, Jalan Suka Menanti, 05150 Alor Setar, Kedah Darul Aman all the sums now due as entered in the 3rd – 6th Columns of the Schedule and totalled in the final column thereof.

And take notice that, if *the total/any of the totals specified in the final column is not paid in full within the said period of three months, then I the undersigned, by virtue of the powers conferred by section 100 of the National Land Code, shall by order declare *the land/the land in question forfeit to the State Authority.

JADUAL TANAH DAN HUTANG-HUTANG/SCHEDULE OF LAND AND ARREARS

Jenis dan No. Hakmilik/*Description and No. of Title*—GRN 4993. No. Lot/P.T./Mukim/Daerah/Lot/L.O. No./Township/District—Lot 117, Seksyen 25/Bandar Alor Setar/Kota Setar. Sewa tahun ini/*Current Year Rent*—RM200.00. Tunggakan dari tahun-tahun yang lepas/*Arrears from previous years*—RM1,800.00. Fee-fee, dll. yang dikenakan sebagai sewa/*Fees, etc., chargable as rent*—RM11,986.00. Tunggakan Fee/Fee-fee/*Arrears Fees*—RM10.00. Jumlah kena dibayar/*Total due*—RM13,996.00.

Bertarikh 22 September 2019

Dated 22 September 2019

[PSU(K) 946-1379 Jld. 222; PTKS/E/22/2016 SK. 68(9)]

MAHAMAD SUHAIMI BIN MAN
Ketua Penolong Pegawai Daerah Kanan
(Pengurusan Tanah)
Pejabat Daerah dan Tanah Kota Setar
Kedah

No. 847.

(Seksyen 97 dan 98)

(Section 97 and 98)

NOTIS TUNTUTAN HASIL TERHUTANG

NOTICE OF DEMAND ARREARS OF RENT

Kepada Cheng Bun Ooi, Goh Seng Am yang beralamat di Lot 506, Seberang Nyonya, Bandar Kuala Kedah, 06600 Kuala Kedah, Kedah Darul Aman tuan punya tanah/tanah-tanah yang diperihalkan dalam ruangan pertama dan kedua dalam Jadual di bawah ini.

Bahawasanya sewa yang dikenakan bagi tanah/tanah-tanah tersebut dan yang genap masa berkenaan dengan tahun ini masih belum dibayar dan, mulai 1hb Jun, adalah dalam tunggakan.

Kamu adalah dengan ini dikehendaki, dalam tempoh tiga bulan dari tarikh notis ini disampaikan, supaya membayar *di Pejabat Tanah daerah ini/di Pejabat Daerah dan Tanah Kota Setar, Jalan Suka Menanti, 05150 Alor Setar, Kedah Darul Aman segala jumlah wang yang sekarang genap masa sebagaimana yang dimasukkan dalam ruangan ketiga hingga enam dalam Jadual itu dan yang dijumlahkan dalam ruangan akhirnya.

Dan ambil perhatian bahawa, jika *jumlah/mana-mana daripada jumlah yang dinyatakan di ruangan akhir itu tidak dibayar dengan sepenuhnya dalam tempoh tiga bulan tersebut, maka saya yang bertandatangan di bawah ini, menurut kuasa-kuasa yang diberi oleh seksyen 100 Kanun Tanah Negara, akan mengisytiharkan dengan jalan perintah *tanah/tanah-tanah berkenaan dilucuthak kepada Pihak Berkuasa Negeri.

To Cheng Bun Ooi, Goh Seng Am of Lot 506, Seberang Nyonya, Bandar Kuala Kedah, 06600 Kuala Kedah, Kedah Darul Aman proprietor of the lands described in the 1st and 2nd columns of the Schedule below.

Whereas the rent reserved on the said lands and due in respect of the current year is unpaid and, with effect from the 1st day of June, in arrear.

You are hereby required, within three months of the date of the service of this notice, to pay *at the Land Office of this district/at District and Land Office of Kota Setar, Jalan Suka Menanti, 05150 Alor Setar, Kedah Darul Aman all the sums now due as entered in the 3rd – 6th Columns of the Schedule and totalled in the final column thereof.

And take notice that, if *the total/any of the totals specified in the final column is not paid in full within the said period of three months, then I the undersigned, by virtue of the powers conferred by section 100 of the National Land Code, shall by order declare *the land/the land in question forfeit to the State Authority.

JADUAL TANAH DAN HUTANG-HUTANG/*SCHEDULE OF LAND AND ARREARS*

Jenis dan No. Hakmilik/*Description and No. of Title*—G.M. 1228. No. Lot/P.T./Mukim/Daerah/*Lot/L.O. No./Township/District*—Lot 506/Bandar Kuala Kedah/Kota Setar. Sewa tahun ini/*Current Year Rent*—RM13.80. Tunggakan dari tahun-tahun yang lepas/*Arrears from previous years*—RM427.60. Fee-fee, dll. yang dikenakan sebagai sewa/*Fees, etc., chargeable as rent*—RM1,653.90. Tunggakan Fee/Fee-fee/*Arrears Fees*—RM10.00. Jumlah kena dibayar/*Total due*—RM2,105.30.

Bertarikh 22 September 2019

Dated 22 September 2019

[PSU(K) 946-1379 Jld. 222; PTKS/E/9/2013 SK. 101(14)]

MAHAMAD SUHAIMI BIN MAN
Ketua Penolong Pegawai Daerah Kanan
(Pengurusan Tanah)
Pejabat Daerah dan Tanah Kota Setar
Kedah

No. 848.

(Seksyen 97 dan 98)

(Section 97 and 98)

NOTIS TUNTUTAN HASIL TERHUTANG

NOTICE OF DEMAND ARREARS OF RENT

Kepada Syed Jabir bin Syed Hassan (K/P 2517541) yang beralamat di 8-12-5, Lembah Permai, Jalan Lembah Permai, 11200 Tanjung Bunga, Pulau Pinang tuan punya tanah/tanah-tanah yang diperihalkan dalam ruangan pertama dan kedua dalam Jadual di bawah ini.

Bahawasanya sewa yang dikenakan bagi tanah/tanah-tanah tersebut dan yang genap masa berkenaan dengan tahun ini masih belum dibayar dan, mulai 1hb Jun, adalah dalam tunggakan.

Kamu adalah dengan ini dikehendaki, dalam tempoh tiga bulan dari tarikh notis ini disampaikan, supaya membayar *di Pejabat Tanah daerah ini/di Pejabat Daerah dan Tanah Kota Setar, Jalan Suka Menanti, 05150 Alor Setar, Kedah Darul Aman segala jumlah wang yang sekarang genap masa sebagaimana yang dimasukkan dalam ruangan ketiga hingga enam dalam Jadual itu dan yang dijumlahkan dalam ruangan akhirnya.

Dan ambil perhatian bahawa, jika *jumlah/mana-mana daripada jumlah yang dinyatakan di ruangan akhir itu tidak dibayar dengan sepenuhnya dalam tempoh tiga bulan tersebut, maka saya yang bertandatangan di bawah ini, menurut kuasa-kuasa yang diberi oleh seksyen 100 Kanun Tanah Negara, akan mengisytiharkan dengan jalan perintah *tanah/tanah-tanah berkenaan dilucuthak kepada Pihak Berkuasa Negeri.

To Syed Jabir bin Syed Hassan (K/P 2517541) of 8-12-5, Lembah Permai, Jalan Lembah Permai, 11200 Tanjong Bunga, Pulau Pinang proprietor of the lands described in the 1st and 2nd columns of the Schedule below.

Whereas the rent reserved on the said lands and due in respect of the current year is unpaid and, with effect from the 1st day of June, in arrear.

You are hereby required, within three months of the date of the service of this notice, to pay *at the Land Office of this district/at District and Land Office of Kota Setar, Jalan Suka Menanti, 05150 Alor Setar, Kedah Darul Aman all the sums now due as entered in the 3rd – 6th Columns of the Schedule and totalled in the final column thereof.

And take notice that, if *the total/any of the totals specified in the final column is not paid in full within the said period of three months, then I the undersigned, by virtue of the powers conferred by section 100 of the National Land Code, shall by order declare *the land/the land in question forfeit to the State Authority.

JADUAL TANAH DAN HUTANG-HUTANG/SCHEDULE OF LAND AND ARREARS

Jenis dan No. Hakmilik/*Description and No. of Title*—H.S.M. 8734. No. Lot/P.T./Mukim/Daerah/Lot/L.O. No./Township/District—P.T. 451/Bandar Alor Setar/Kota Setar. Sewa tahun ini/*Current Year Rent*—RM48.80. Tunggakan dari tahun-tahun yang lepas/*Arrears from previous years*—RM1,248.40. Fee-fee, dll. yang dikenakan sebagai sewa/*Fees, etc., chargable as rent*—RM1,668.70. Tunggakan Fee/Fee-fee/*Arrears Fees*—RM10.00. Jumlah kena dibayar/*Total due*—RM2,975.90.

Bertarikh 22 September 2019

Dated 22 September 2019

[PSU(K) 946-1379 Jld. 222; PTKS/E/9/2013 SK. 313(14)]

MAHAMAD SUHAIMI BIN MAN
Ketua Penolong Pegawai Daerah Kanan
(Pengurusan Tanah)
Pejabat Daerah dan Tanah Kota Setar
Kedah

No. 849.

(Seksyen 97 dan 98)

(Section 97 and 98)

NOTIS TUNTUTAN HASIL TERHUTANG

NOTICE OF DEMAND ARREARS OF RENT

Kepada Abdul Majid bin Haji Ismail, Abdul Rashid bin Haji Ismail, Che Nah binti Ismail, Fatimah Khatoon binti Ismail, Mohamed Zahran bin Haji Ismail, Mohd Arshad bin Ismail, Rahmah binti Haji Ismail, Seha binti Ismail, Wan Jamaliah binti Che Din, Zainab binti Ariffin yang beralamat di 27-A, Jalan Kota Tanah, Seberang Perak, 05050 Alor Setar, Kedah Darul Aman tuan punya tanah/tanah-tanah yang diperihalkan dalam ruangan pertama dan kedua dalam Jadual di bawah ini.

Bahawasanya sewa yang dikenakan bagi tanah/tanah-tanah tersebut dan yang genap masa berkenaan dengan tahun ini masih belum dibayar dan, mulai 1hb Jun, adalah dalam tunggakan.

Kamu adalah dengan ini dikehendaki, dalam tempoh tiga bulan dari tarikh notis ini disampaikan, supaya membayar *di Pejabat Tanah daerah ini/di Pejabat Daerah dan Tanah Kota Setar, Jalan Suka Menanti, 05150 Alor Setar, Kedah Darul Aman segala jumlah wang yang sekarang genap masa sebagaimana yang dimasukkan dalam ruangan ketiga hingga enam dalam Jadual itu dan yang dijumlahkan dalam ruangan akhirnya.

Dan ambil perhatian bahawa, jika *jumlah/mana-mana daripada jumlah yang dinyatakan di ruangan akhir itu tidak dibayar dengan sepenuhnya dalam tempoh tiga bulan tersebut, maka saya yang bertandatangan di bawah ini, menurut kuasa-kuasa yang diberi oleh seksyen 100 Kanun Tanah Negara, akan mengisytiharkan dengan jalan perintah *tanah/tanah-tanah berkenaan dilucuthak kepada Pihak Berkuasa Negeri.

To Abdul Majid bin Haji Ismail, Abdul Rashid bin Haji Ismail, Che Nah binti Ismail, Fatimah Khatoon binti Ismail, Mohamed Zahran bin Haji Ismail, Mohd Arshad bin Ismail, Rahmah binti Haji Ismail, Seha binti Ismail, Wan Jamaliah binti Che Din, Zainab binti Ariffin of 27-A, Jalan Kota Tanah, Seberang Perak, 05050 Alor Setar, Kedah Darul Aman proprietor of the lands described in the 1st and 2nd columns of the Schedule below.

Whereas the rent reserved on the said lands and due in respect of the current year is unpaid and, with effect from the 1st day of June, in arrear.

You are hereby required, within three months of the date of the service of this notice, to pay *at the Land Office of this district/at District and Land Office of Kota Setar, Jalan Suka Menanti, 05150 Alor Setar, Kedah Darul Aman all the sums now due as entered in the 3rd – 6th Columns of the Schedule and totalled in the final column thereof.

And take notice that, if *the total/any of the totals specified in the final column is not paid in full within the said period of three months, then I the undersigned, by virtue of the powers conferred by section 100 of the National Land Code, shall by order declare *the land/the land in question forfeit to the State Authority.

JADUAL TANAH DAN HUTANG-HUTANG/SCHEDULE OF LAND AND ARREARS

Jenis dan No. Hakmilik/*Description and No. of Title*—G.M. 18450. No. Lot/P.T./Mukim/Daerah/Lot/L.O. No./Township/District—Lot 2171/Bandar Alor Setar/Kota Setar. Sewa tahun ini/*Current Year Rent*—RM21.30. Tunggakan dari tahun-tahun yang lepas/*Arrears from previous years*—RM634.60. Fee-fee, dll. yang dikenakan sebagai sewa/*Fees, etc., chargeable as rent*—RM1,460.60. Tunggakan Fee/Fee-fee/*Arrears Fees*—RM10.00. Jumlah kena dibayar/*Total due*—RM2,126.50.

Bertarikh 22 September 2019

Dated 22 September 2019

[PSU(K) 946-1379 Jld. 222; PTKS/E/9/2013 SK. 77(19)]

MAHAMAD SUHAIMI BIN MAN
Ketua Penolong Pegawai Daerah Kanan
(Pengurusan Tanah)
Pejabat Daerah dan Tanah Kota Setar
Kedah

No. 850.

(Seksyen 97 dan 98)

(Section 97 and 98)

NOTIS TUNTUTAN HASIL TERHUTANG

NOTICE OF DEMAND ARREARS OF RENT

Kepada Teh binti Akil yang beralamat di Lot 352, Terong Asam, Mukim Lepai, 06500 Langgar, Kedah Darul Aman tuan punya tanah/tanah-tanah yang diperihalkan dalam ruangan pertama dan kedua dalam Jadual di bawah ini.

Bahawasanya sewa yang dikenakan bagi tanah/tanah-tanah tersebut dan yang genap masa berkenaan dengan tahun ini masih belum dibayar dan, mulai 1hb Jun, adalah dalam tunggakan.

Kamu adalah dengan ini dikehendaki, dalam tempoh tiga bulan dari tarikh notis ini disampaikan, supaya membayar *di Pejabat Tanah daerah ini/di Pejabat Daerah dan Tanah Kota Setar, Jalan Suka Menanti, 05150 Alor Setar, Kedah Darul Aman segala jumlah wang yang sekarang genap masa sebagaimana yang dimasukkan dalam ruangan ketiga hingga enam dalam Jadual itu dan yang dijumlahkan dalam ruangan akhirnya.

Dan ambil perhatian bahawa, jika *jumlah/mana-mana daripada jumlah yang dinyatakan di ruangan akhir itu tidak dibayar dengan sepenuhnya dalam tempoh tiga bulan tersebut, maka saya yang bertandatangan di bawah ini, menurut kuasa-kuasa yang diberi oleh seksyen 100 Kanun Tanah Negara, akan mengisytiharkan dengan jalan perintah *tanah/tanah-tanah berkenaan dilucuthak kepada Pihak Berkuasa Negeri.

To Teh binti Akil of Lot 352, Terong Asam, Mukim Lepai, 06500 Langgar, Kedah Darul Aman proprietor of the lands described in the 1st and 2nd columns of the Schedule below.

Whereas the rent reserved on the said lands and due in respect of the current year is unpaid and, with effect from the 1st day of June, in arrear.

You are hereby required, within three months of the date of the service of this notice, to pay *at the Land Office of this district/at District and Land Office of Kota Setar, Jalan Suka Menanti, 05150 Alor Setar, Kedah Darul Aman all the sums now due as entered in the 3rd – 6th Columns of the Schedule and totalled in the final column thereof.

And take notice that, if *the total/any of the totals specified in the final column is not paid in full within the said period of three months, then I the undersigned, by virtue of the powers conferred by section 100 of the National Land Code, shall by order declare *the land/the land in question forfeit to the State Authority.

JADUAL TANAH DAN HUTANG-HUTANG/*SCHEDULE OF LAND AND ARREARS*

Jenis dan No. Hakmilik/*Description and No. of Title*—G.M. 361. No. Lot/P.T./Mukim/Daerah/Lot/L.O. No./Township/District—Lot 352/Mukim Lepai/Kota Setar. Sewa tahun ini/*Current Year Rent*—RM17.50. Tunggakan dari tahun-tahun yang lepas/*Arrears from previous years*—RM405.00. Fee-fee, dll. yang dikenakan sebagai sewa/*Fees, etc., chargeable as rent*—RM565.00. Tunggakan Fee/Fee-fee/*Arrears Fees*—RM10.00. Jumlah kena dibayar/*Total due*—RM997.50.

Bertarikh 25 September 2019

Dated 25 September 2019

[PSU(K) 946-1379 Jld. 221; PTKS/E/9/2013 SK. 504(12)]

MAHAMAD SUHAIMI BIN MAN
Ketua Penolong Pegawai Daerah Kanan
(Pengurusan Tanah)
Pejabat Daerah dan Tanah Kota Setar
Kedah

No. 851.

(Seksyen 97 dan 98)

(Section 97 and 98)

NOTIS TUNTUTAN HASIL TERHUTANG

NOTICE OF DEMAND ARREARS OF RENT

Kepada Hajah Kalsom binti Haji Bakar (K/P 0093270) yang beralamat di Rumah Guru Maktab Pengajian Islam, Batu 2, Jalan Changlun, 06100 Kodiang, Kedah Darul Aman tuan punya tanah/tanah-tanah yang diperihalkan dalam ruangan pertama dan kedua dalam Jadual di bawah ini.

Bahawasanya sewa yang dikenakan bagi tanah/tanah-tanah tersebut dan yang genap masa berkenaan dengan tahun ini masih belum dibayar dan, mulai 1hb Jun, adalah dalam tunggakan.

Kamu adalah dengan ini dikehendaki, dalam tempoh tiga bulan dari tarikh notis ini disampaikan, supaya membayar *di Pejabat Tanah daerah ini/di Pejabat Daerah dan Tanah Kota Setar, Jalan Suka Menanti, 05150 Alor Setar, Kedah Darul Aman segala jumlah wang yang sekarang genap masa sebagaimana yang dimasukkan dalam ruangan ketiga hingga enam dalam Jadual itu dan yang dijumlahkan dalam ruangan akhirnya.

Dan ambil perhatian bahawa, jika *jumlah/mana-mana daripada jumlah yang dinyatakan di ruangan akhir itu tidak dibayar dengan sepenuhnya dalam tempoh tiga bulan tersebut, maka saya yang bertandatangan di bawah ini, menurut kuasa-kuasa yang diberi oleh seksyen 100 Kanun Tanah Negara, akan mengisytiharkan dengan jalan perintah *tanah/tanah-tanah berkenaan dilucuthak kepada Pihak Berkuasa Negeri.

To Hajah Kalsom binti Haji Bakar (I/C 0093270) of Rumah Guru Maktab Pengajian Islam, Batu 2, Jalan Changlun, 06100 Kodiang, Kedah Darul Aman proprietor of the lands described in the 1st and 2nd columns of the Schedule below.

Whereas the rent reserved on the said lands and due in respect of the current year is unpaid and, with effect from the 1st day of June, in arrear.

You are hereby required, within three months of the date of the service of this notice, to pay *at the Land Office of this district/at District and Land Office of Kota Setar, Jalan Suka Menanti, 05150 Alor Setar, Kedah Darul Aman all the sums now due as entered in the 3rd – 6th Columns of the Schedule and totalled in the final column thereof.

And take notice that, if *the total/any of the totals specified in the final column is not paid in full within the said period of three months, then I the undersigned, by virtue of the powers conferred by section 100 of the National Land Code, shall by order declare *the land/the land in question forfeit to the State Authority.

JADUAL TANAH DAN HUTANG-HUTANG/SCHEDULE OF LAND AND ARREARS

Jenis dan No. Hakmilik/*Description and No. of Title*—G.M. 2017. No. Lot/P.T./Mukim/Daerah/Lot/L.O. No./Township/District—Lot 116/Bandar Anak Bukit/Kota Setar. Sewa tahun ini/*Current Year Rent*—RM106.00. Tunggakan dari tahun-tahun yang lepas/*Arrears from previous years*—RM2,615.00. Fee-fee, dll. yang dikenakan sebagai sewa/*Fees, etc., chargeable as rent*—RM2,682.70. Tunggakan Fee/Fee-fee/*Arrears Fees*—RM10.00. Jumlah kena dibayar/*Total due*—RM5,413.70.

TAMBAHAN/SUPPLEMENT

Kepada Ban Hin Lee Bank Berhad yang beralamat di CIMB Bank Berhad, 13th Floor, Menara CIMB, Jalan Stesen Sentral 2, Kuala Lumpur Sentral, 50740 Kuala Lumpur *Pemegang Gadaian/Pemajak Kecil/Tenan/Pemegang Lien/Kaveator/Pemegang Esmen.

Sekiranya kamu ada sebab mempercayai bahawa tuan punya bagi tanah yang dijadualkan di atas dalam mana kamu mempunyai atau menuntut sesuatu kepentingan akan mungkir daripada membayar wang-wang yang sekarang ini ditetapkan sebagai kena dibayar, kamu boleh mengelakkan pelucuthakkan tanah tersebut dengan membayar sepenuhnya kepada Pentadbir Tanah, dalam tempoh yang dinyatakan, jumlah yang dinyatakan berkenaan dengan tanah itu.

Dan ambil perhatian bahawa (tanpa menjejaskan apa-apa hak di bawah seksyen itu untuk mendakwa tuan punya itu secara terus) hak-hak istimewa yang berikut untuk mendapat balik bayaran-bayaran wujud menurut peruntukan-peruntukan seksyen 98 Kanun Tanah Negara:

- (a) apa-apa jumlah wang yang dibayar oleh pemegang gadaian hendaklah ditambahkan kepada bayaran yang pertama yang kena dibayar atas gadaian itu;
- (b) apa-apa jumlah wang yang dibayar oleh pemajak, pemajak kecil atau pun penyewa boleh didapatkan balik dengan memotong jumlah wang itu daripada apa-apa sewa yang ada pada masa itu atau kemudiannya kena dibayar olehnya kepada tuan punya tanah itu atau kepada sesiapa yang memegang tanah itu;
- (c) mana-mana pemajak, pemajak kecil atau penyewa yang menanggung apa-apa tanggungan tambahan atau dialami apa-apa potongan di bawah seksyen itu boleh mendapat balik amaun yang ditanggung atau dipotong itu dengan membuat potongan yang bersamaan daripada amaun sewa yang kena dibayar olehnya.

To Ban Hin Lee Bank Berhad of CIMB Bank Berhad, 13th Floor, Menara CIMB, Jalan Stesen Sentral 2, Kuala Lumpur Sentral, 50740 Kuala Lumpur *Chargee/Lessee/Sub-lessee/Tenant/Lien-holder/Caveator/Easement Holder.

Should you have reason to believe that the proprietor of that land schedule above in which you possess or claim an interest will make default in payment of the sums now declared due thereon, you may avoid the forfeiture of such land by paying in full to the Land Administrator, within the time specified, the total specified in respect of that land.

And take notice that (without prejudice to any right under that section to sue the proprietor direct) the following special rights of recovery exist by virtue of the provisions of sections 98 of the National Land Code:

- (a) any sum paid by a chargee shall be added to the first payment thereafter due under the charge;

- (b) any sum paid by a lessee, sub-lessee or tenant may be recovered by deducting the amount of such sum from any rent then or thereafter due from him to the proprietor or other person under whom the land is held;
- (c) any lessee, sub-lessee or tenant who incurs any additional liability or suffers any deduction under the section may recover the amount of such liability or deduction by making a corresponding deduction from the amount of the rent payable by him.

Bertarikh 25 September 2019

Dated 25 September 2019

[PSU(K) 946-1379 Jld. 221; PTKS/E/22/2016 SK. 26(17)]

MAHAMAD SUHAIMI BIN MAN
Ketua Penolong Pegawai Daerah Kanan
(Pengurusan Tanah)
Pejabat Daerah dan Tanah Kota Setar
Kedah

No. 852.

(Seksyen 168)

NOTIS BERKENAAN DENGAN CADANGAN HENDAK MENGELUARKAN
HAKMILIK SAMBUNGAN (ATAU SURATAN YANG DIKELUARKAN YANG
BAHARU SEBAGAI GANTINYA)

(Section 168)

NOTICE OF INTENTION TO ISSUE TITLE IN CONTINUATION
(OR NEW ISSUE DOCUMENT IN LIEU THEREOF)

Pada menjalankan kuasa yang diberikan oleh seksyen 168 Kanun Tanah Negara, notis adalah dengan ini diberi bahawa adalah dicadangkan hendak mengeluarkan hakmilik sambungan bagi tanah-tanah yang tersebut dalam Jadual di bawah ini kerana sebab-sebab yang berikut:

Hilang dalam simpanan.

In exercise of the powers conferred by section 168 of the National Land Code, notice is hereby given that it is proposed to issue title in continuation to the lands described in the Schedule below for the following reasons:

Title has been lost.

JADUAL/SCHEDULE

Mukim	No. Lot/Bahagian dan No. Fail		Keluasan/Jenis dan No. Surat Hakmilik	
<i>Mukim</i>	<i>Lot No./Share and File No.</i>		<i>Area/Description and No. of Title</i>	
			Hektar/ <i>Hectares</i>	G.M.
Bongor	1208	PTB/B/1/H/81/2019	0.2883	1168
Bandar Kupang	563	PTB/B/1/H/82/2019	0.1329	697
Pulai	1223	PTB/B/1/H/83/2019	0.3996	4885
				P.M.
Teloi Kanan	70421	PTB/B/1/H/84/2019	1.795	2881
				G.M.
Kupang	2638	PTB/B/1/H/86/2019	0.4173	2126
Kupang	2639	PTB/B/1/H/86/2019	0.89	2127
Kupang	4569	PTB/B/1/H/86/2019	0.6956	7041

Bertarikh

Dated

[PSU(K) 946-1379 Jld. 222; PTB/B/6/2017(96)]

MAZNM BINTI ISMAIL
*Penolong Pentadbir Tanah Baling
 b.p. Pentadbir Tanah Baling
 Kedah/
 Assistant Land Administrator Baling
 for Land Administrator Baling
 Kedah*

No. 853.

(Seksyen 168)

NOTIS BERKENAAN DENGAN CADANGAN HENDAK MENGELUARKAN
 HAKMILIK SAMBUNGAN (ATAU SURATAN YANG DIKELUARKAN YANG
 BAHARU SEBAGAI GANTINYA)

(Section 168)

NOTICE OF INTENTION TO ISSUE TITLE IN CONTINUATION
 (OR NEW ISSUE DOCUMENT IN LIEU THEREOF)

Pada menjalankan kuasa yang diberikan oleh seksyen 168 Kanun Tanah Negara, notis adalah dengan ini diberi bahawa adalah dicadangkan hendak menggantikan surat hakmilik yang dikeluarkan bagi tanah yang tersebut dalam Jadual di bawah:

In exercise of the powers conferred by section 168 of the National Land Code, notice is hereby given that it is proposed to replaced the issue document of title to the land described in the Schedule below:

JADUAL/SCHEDULE

Bandar/Town—Lunas. Daerah/District—Kulim. No. Lot/Lot No.—4219. No. Fail/File No.—PTG.Ked./B/72/2019(IH). Jenis dan Surat Hakmilik/Description and No. of Title—GRN 78534. Keluasan/Area—130 meter persegi/square metres. Sebab-sebab/Reasons—Hilang dalam simpanan/Title has been lost.

Bertarikh 21 Julai 2019

Dated 21 July 2019

[PSU(K) 946-1379 Jld. 221; PTG.Ked./B/72/2019(IH)(4)]

HAJI ISMAIL BIN HAJI ZAINOL
Timbalan Pendaftar
b.p. Pendaftar Surat-surat Hakmilik
Pejabat Pengarah Tanah dan Galian
Kedah

No. 854.

(Seksyen 168)

NOTIS BERKENAAN DENGAN CADANGAN HENDAK MENGELUARKAN
HAKMILIK SAMBUNGAN (ATAU SURATAN YANG DIKELUARKAN YANG
BAHARU SEBAGAI GANTINYA)

(Section 168)

NOTICE OF INTENTION TO ISSUE TITLE IN CONTINUATION
(OR NEW ISSUE DOCUMENT IN LIEU THEREOF)

Pada menjalankan kuasa yang diberikan oleh seksyen 168 Kanun Tanah Negara, notis adalah dengan ini diberi bahawa adalah dicadangkan hendak menggantikan surat hakmilik yang dikeluarkan bagi tanah yang tersebut dalam Jadual di bawah:

In exercise of the powers conferred by section 168 of the National Land Code, notice is hereby given that it is proposed to replaced the issue document of title to the land described in the Schedule below:

JADUAL/SCHEDULE

Mukim/Mukim—Bagan Samak. Daerah/District—Bandar Baharu. No. Lot/Lot No.—Lain-lain 33. No. Fail/File No.—PTG.Ked./B/73/2019(IH). Jenis dan Surat Hakmilik/Description and No. of Title—GRN 34427. Keluasan/Area—0.1115 hektar/hectares. Sebab-sebab/Reasons—Hilang dalam simpanan/Title has been lost.

Bertarikh 21 Julai 2019

Dated 21 July 2019

[PSU(K) 946-1379 Jld. 221; PTG.Ked./B/73/2019(IH)(4)]

HAJI ISMAIL BIN HAJI ZAINOL
Timbalan Pendaftar
b.p. Pendaftar Surat-surat Hakmilik
Pejabat Pengarah Tanah dan Galian
Kedah

No. 855.

(Seksyen 168)

NOTIS BERKENAAN DENGAN CADANGAN HENDAK MENGELUARKAN
HAKMILIK SAMBUNGAN (ATAU SURATAN YANG DIKELUARKAN YANG
BAHARU SEBAGAI GANTINYA)

(Section 168)

NOTICE OF INTENTION TO ISSUE TITLE IN CONTINUATION
(OR NEW ISSUE DOCUMENT IN LIEU THEREOF)

Pada menjalankan kuasa yang diberikan oleh seksyen 168 Kanun Tanah Negara, notis adalah dengan ini diberi bahawa adalah dicadangkan hendak menggantikan surat hakmilik yang dikeluarkan bagi tanah yang tersebut dalam Jadual di bawah:

In exercise of the powers conferred by section 168 of the National Land Code, notice is hereby given that it is proposed to replaced the issue document of title to the land described in the Schedule below:

JADUAL/SCHEDULE

Bandar/Town—Sungai Petani. Daerah/District—Kuala Muda. No. Lot/Lot No.—27080. No. Fail/File No.—PTG.Ked./B/74/2019(IH). Jenis dan Surat Hakmilik/Description and No. of Title—GRN 72647. Keluasan/Area—195 meter persegi/square metres. Sebab-sebab/Reasons—Hilang dalam simpanan/Title has been lost.

Bertarikh 21 Julai 2019

Dated 21 July 2019

[PSU(K) 946-1379 Jld. 221; PTG.Ked./B/74/2019(IH)(4)]

HAJI ISMAIL BIN HAJI ZAINOL
Timbalan Pendaftar
b.p. Pendaftar Surat-surat Hakmilik
Pejabat Pengarah Tanah dan Galian
Kedah

No. 856.

(Seksyen 168)

NOTIS BERKENAAN DENGAN CADANGAN HENDAK MENGELUARKAN
HAKMILIK SAMBUNGAN (ATAU SURATAN YANG DIKELUARKAN YANG
BAHARU SEBAGAI GANTINYA)

(Section 168)

NOTICE OF INTENTION TO ISSUE TITLE IN CONTINUATION
(OR NEW ISSUE DOCUMENT IN LIEU THEREOF)

Pada menjalankan kuasa yang diberikan oleh seksyen 168 Kanun Tanah Negara, notis adalah dengan ini diberi bahawa adalah dicadangkan hendak menggantikan surat hakmilik yang dikeluarkan bagi tanah yang tersebut dalam Jadual di bawah:

In exercise of the powers conferred by section 168 of the National Land Code, notice is hereby given that it is proposed to replaced the issue document of title to the land described in the Schedule below:

JADUAL/SCHEDULE

Bandar/Town—Sungai Petani. Daerah/District—Kuala Muda. No. Lot/Lot No.—11915. No. Fail/File No.—PTG.Ked./B/76/2019(IH). Jenis dan Surat Hakmilik/Description and No. of Title—GRN 80075. Keluasan/Area—111 meter persegi/square metres. Sebab-sebab/Reasons—Hilang dalam simpanan/Title has been lost.

Bertarikh 21 Julai 2019

Dated 21 July 2019

[PSU(K) 946-1379 Jld. 221; PTG.Ked./B/76/2019(IH)(4)]

HAJI ISMAIL BIN HAJI ZAINOL
Timbalan Pendaftar
b.p. Pendaftar Surat-surat Hakmilik
Pejabat Pengarah Tanah dan Galian
Kedah

No. 857.

(Seksyen 168)

NOTIS BERKENAAN DENGAN CADANGAN HENDAK MENGELUARKAN
HAKMILIK SAMBUNGAN (ATAU SURATAN YANG DIKELUARKAN YANG
BAHARU SEBAGAI GANTINYA)

(Section 168)

NOTICE OF INTENTION TO ISSUE TITLE IN CONTINUATION
(OR NEW ISSUE DOCUMENT IN LIEU THEREOF)

Pada menjalankan kuasa yang diberikan oleh seksyen 168 Kanun Tanah Negara, notis adalah dengan ini diberi bahawa adalah dicadangkan hendak mengeluarkan surat hakmilik sambungan bagi tanah yang tersebut dalam Jadual di bawah:

In exercise of the powers conferred by section 168 of the National Land Code, notice is hereby given that it is proposed to issue title in continuation to the land described in the Schedule below:

JADUAL/SCHEDULE

Bandar/Town—Padang Mat Sirat. Daerah/District—Langkawi. No. Lot/Lot No.—80. No. Fail/File No.—PTG.Ked./B/80/2019(IH). Jenis dan Surat Hakmilik/Description and No. of Title—P.N. 6267. Keluasan/Area—50390 meter persegi/square metres. Sebab-sebab/Reasons—Hilang dalam simpanan/Title has been lost.

Bertarikh 31 Julai 2019

Dated 31 July 2019

[PSU(K) 946-1379 Jld. 221; PTG.Ked./B/80/2019(IH)(3)]

HAJI ISMAIL BIN HAJI ZAINOL
Timbalan Pendaftar
b.p. Pendaftar Surat-surat Hakmilik
Pejabat Pengarah Tanah dan Galian
Kedah

No. 858.

(Seksyen 168)

NOTIS BERKENAAN DENGAN CADANGAN HENDAK MENGELUARKAN
HAKMILIK SAMBUNGAN (ATAU SURATAN YANG DIKELUARKAN YANG
BAHARU SEBAGAI GANTINYA)

(Section 168)

NOTICE OF INTENTION TO ISSUE TITLE IN CONTINUATION
(OR NEW ISSUE DOCUMENT IN LIEU THEREOF)

Pada menjalankan kuasa yang diberikan oleh seksyen 168 Kanun Tanah Negara, notis adalah dengan ini diberi bahawa adalah dicadangkan hendak mengeluarkan surat hakmilik sambungan bagi tanah yang tersebut dalam Jadual di bawah:

In exercise of the powers conferred by section 168 of the National Land Code, notice is hereby given that it is proposed to issue title in continuation to the land described in the Schedule below:

JADUAL/SCHEDULE

Bandar/Town—Guar Chempedak. Daerah/District—Yan. No. Lot/Lot No.—47. No. Fail/File No.—PTG.Ked./B/82/2019(IH). Jenis dan Surat Hakmilik/Description and No. of Title—GRN 44384. Keluasan/Area—93 meter persegi/square metres. Sebab-sebab/Reasons—Hilang dalam simpanan/Title has been lost.

Bertarikh 4 Ogos 2019

Dated 4 August 2019

[PSU(K) 946-1379 Jld. 221; PTG.Ked./B/82/2019(IH)(3)]

HAJI ISMAIL BIN HAJI ZAINOL
Timbalan Pendaftar
b.p. Pendaftar Surat-surat Hakmilik
Pejabat Pengarah Tanah dan Galian
Kedah

No. 859.

(Seksyen 168)

NOTIS BERKENAAN DENGAN CADANGAN HENDAK MENGELUARKAN
HAKMILIK SAMBUNGAN (ATAU SURATAN YANG DIKELUARKAN YANG
BAHARU SEBAGAI GANTINYA)

(Section 168)

NOTICE OF INTENTION TO ISSUE TITLE IN CONTINUATION
(OR NEW ISSUE DOCUMENT IN LIEU THEREOF)

Pada menjalankan kuasa yang diberikan oleh seksyen 168 Kanun Tanah Negara, notis adalah dengan ini diberi bahawa adalah dicadangkan hendak mengeluarkan surat hakmilik sambungan bagi tanah yang tersebut dalam Jadual di bawah:

In exercise of the powers conferred by section 168 of the National Land Code, notice is hereby given that it is proposed to issue title in continuation to the land described in the Schedule below:

JADUAL/SCHEDULE

Bandar/Town—Kulim. Daerah/District—Kulim. No. Lot/Lot No.—172. No. Fail/File No.—PTG.Ked./B/84/2019(IH). Jenis dan Surat Hakmilik/Description and No. of Title—GRN 47109. Keluasan/Area—228 meter persegi/square metres. Sebab-sebab/Reasons—Hilang dalam simpanan/Title has been lost.

Bertarikh 4 Ogos 2019

Dated 4 August 2019

[PSU(K) 946-1379 Jld. 221; PTG.Ked./B/84/2019(IH)(3)]

HAJI ISMAIL BIN HAJI ZAINOL
Timbalan Pendaftar
b.p. Pendaftar Surat-surat Hakmilik
Pejabat Pengarah Tanah dan Galian
Kedah

No. 860.

(Seksyen 168)

NOTIS BERKENAAN DENGAN CADANGAN HENDAK MENGELUARKAN
 HAKMILIK SAMBUNGAN (ATAU SURATAN YANG DIKELUARKAN YANG
 BAHARU SEBAGAI GANTINYA)

(Section 168)

NOTICE OF INTENTION TO ISSUE TITLE IN CONTINUATION
 (OR NEW ISSUE DOCUMENT IN LIEU THEREOF)

Pada menjalankan kuasa yang diberikan oleh seksyen 168 Kanun Tanah Negara, notis adalah dengan ini diberi bahawa adalah dicadangkan hendak mengeluarkan surat hakmilik sambungan bagi tanah yang tersebut dalam Jadual di bawah:

In exercise of the powers conferred by section 168 of the National Land Code, notice is hereby given that it is proposed to issue title in continuation to the land described in the Schedule below:

JADUAL/SCHEDULE

Pekan/Village—Tawar. Daerah/District—Baling. No. Lot/Lot No.—3208. No. Fail/File No.—PTG.Ked./B/88/2019(IH). Jenis dan Surat Hakmilik/Description and No. of Title—GRN 78378. Keluasan/Area—261.2 meter persegi/square metres. Sebab-sebab/Reasons—Hilang dalam simpanan/Title has been lost.

Bertarikh 4 Ogos 2019

Dated 4 August 2019

[PSU(K) 946-1379 Jld. 222; PTG.Ked./B/88/2019(IH)(3)]

HAJI ISMAIL BIN HAJI ZAINOL
Timbalan Pendaftar
b.p. Pendaftar Surat-surat Hakmilik
Pejabat Pengarah Tanah dan Galian
Kedah

No. 861.

(Seksyen 168)

NOTIS BERKENAAN DENGAN CADANGAN HENDAK MENGELUARKAN
HAKMILIK SAMBUNGAN (ATAU SURATAN YANG DIKELUARKAN YANG
BAHARU SEBAGAI GANTINYA)

(Section 168)

NOTICE OF INTENTION TO ISSUE TITLE IN CONTINUATION
(OR NEW ISSUE DOCUMENT IN LIEU THEREOF)

Pada menjalankan kuasa yang diberikan oleh seksyen 168 Kanun Tanah Negara, notis adalah dengan ini diberi bahawa adalah dicadangkan hendak mengeluarkan surat hakmilik sambungan bagi tanah yang tersebut dalam Jadual di bawah:

In exercise of the powers conferred by section 168 of the National Land Code, notice is hereby given that it is proposed to issue title in continuation to the land described in the Schedule below:

JADUAL/SCHEDULE

Bandar/Town—Sungai Petani. Daerah/District—Kuala Muda. No. Lot/Lot No.—3346. No. Fail/File No.—PTG.Ked./B/90/2019(IH). Jenis dan Surat Hakmilik/Description and No. of Title—GRN 93221. Keluasan/Area—139 meter persegi/square metres. Sebab-sebab/Reasons—Hilang dalam simpanan/Title has been lost.

Bertarikh 7 Ogos 2019

Dated 7 August 2019

[PSU(K) 946-1379 Jld. 222; PTG.Ked./B/90/2019(IH)(3)]

HAJI ISMAIL BIN HAJI ZAINOL
Timbalan Pendaftar
b.p. Pendaftar Surat-surat Hakmilik
Pejabat Pengarah Tanah dan Galian
Kedah

No. 862.

(Seksyen 168)

NOTIS BERKENAAN DENGAN CADANGAN HENDAK MENGELUARKAN
HAKMILIK SAMBUNGAN (ATAU SURATAN YANG DIKELUARKAN YANG
BAHARU SEBAGAI GANTINYA)

(Section 168)

NOTICE OF INTENTION TO ISSUE TITLE IN CONTINUATION
(OR NEW ISSUE DOCUMENT IN LIEU THEREOF)

Pada menjalankan kuasa yang diberikan oleh seksyen 168 Kanun Tanah Negara, notis adalah dengan ini diberi bahawa adalah dicadangkan hendak mengeluarkan surat hakmilik sambungan bagi tanah yang tersebut dalam Jadual di bawah:

In exercise of the powers conferred by section 168 of the National Land Code, notice is hereby given that it is proposed to issue title in continuation to the land described in the Schedule below:

JADUAL/SCHEDULE

Bandar/Town—Kulim. Daerah/District—Kulim. No. Lot/Lot No.—14472. No. Fail/File No.—PTG.Ked./B/91/2019(IH). Jenis dan Surat Hakmilik/Description and No. of Title—GRN 184631. Keluasan/Area—260 meter persegi/square metres. Sebab-sebab/Reasons—Hilang dalam simpanan/Title has been lost.

Bertarikh 18 Ogos 2019

Dated 18 August 2019

[PSU(K) 946-1379 Jld. 222; PTG.Ked./B/91/2019(IH)(3)]

HAJI ISMAIL BIN HAJI ZAINOL
Timbalan Pendaftar
b.p. Pendaftar Surat-surat Hakmilik
Pejabat Pengarah Tanah dan Galian
Kedah

No. 863.

(Seksyen 168)

NOTIS BERKENAAN DENGAN CADANGAN HENDAK MENGELUARKAN
 HAKMILIK SAMBUNGAN (ATAU SURATAN YANG DIKELUARKAN YANG
 BAHARU SEBAGAI GANTINYA)

(Section 168)

NOTICE OF INTENTION TO ISSUE TITLE IN CONTINUATION
 (OR NEW ISSUE DOCUMENT IN LIEU THEREOF)

Pada menjalankan kuasa yang diberikan oleh seksyen 168 Kanun Tanah Negara, notis adalah dengan ini diberi bahawa adalah dicadangkan hendak mengeluarkan surat hakmilik sambungan bagi tanah yang tersebut dalam Jadual di bawah:

In exercise of the powers conferred by section 168 of the National Land Code, notice is hereby given that it is proposed to issue title in continuation to the land described in the Schedule below:

JADUAL/SCHEDULE

Bandar/Town—Amanjaya. Daerah/District—Kuala Muda. No. Lot/Lot No.—63702. No. Fail/File No.—PTG.Ked./B/92/2019(IH). Jenis dan Surat Hakmilik/Description and No. of Title—GRN 123807. Keluasan/Area—133 meter persegi/square metres. Sebab-sebab/Reasons—Hilang dalam simpanan/Title has been lost.

Bertarikh 18 Ogos 2019

Dated 18 August 2019

[PSU(K) 946-1379 Jld. 222; PTG.Ked./B/92/2019(IH)(3)]

HAJI ISMAIL BIN HAJI ZAINOL
Timbalan Pendaftar
b.p. Pendaftar Surat-surat Hakmilik
Pejabat Pengarah Tanah dan Galian
Kedah

No. 864.

(Seksyen 168)

NOTIS BERKENAAN DENGAN CADANGAN HENDAK MENGELUARKAN
HAKMILIK SAMBUNGAN (ATAU SURATAN YANG DIKELUARKAN YANG
BAHARU SEBAGAI GANTINYA)

(Section 168)

NOTICE OF INTENTION TO ISSUE TITLE IN CONTINUATION
(OR NEW ISSUE DOCUMENT IN LIEU THEREOF)

Pada menjalankan kuasa yang diberikan oleh seksyen 168 Kanun Tanah Negara, notis adalah dengan ini diberi bahawa adalah dicadangkan hendak mengeluarkan surat hakmilik sambungan bagi tanah yang tersebut dalam Jadual di bawah:

In exercise of the powers conferred by section 168 of the National Land Code, notice is hereby given that it is proposed to issue title in continuation to the land described in the Schedule below:

JADUAL/SCHEDULE

Bandar/Town—Sungai Petani. Daerah/District—Kuala Muda. No. Lot/Lot No.—13113. No. Fail/File No.—PTG.Ked./B/93/2019(IH). Jenis dan Surat Hakmilik/Description and No. of Title—GRN 76347. Keluasan/Area—130 meter persegi/square metres. Sebab-sebab/Reasons—Hilang dalam simpanan/Title has been lost.

Bertarikh 18 Ogos 2019

Dated 18 August 2019

[PSU(K) 946-1379 Jld. 222; PTG.Ked./B/93/2019(IH)(3)]

HAJI ISMAIL BIN HAJI ZAINOL
Timbalan Pendaftar
b.p. Pendaftar Surat-surat Hakmilik
Pejabat Pengarah Tanah dan Galian
Kedah

No. 865.

(Seksyen 168)

NOTIS BERKENAAN DENGAN CADANGAN HENDAK MENGELUARKAN
HAKMILIK SAMBUNGAN (ATAU SURATAN YANG DIKELUARKAN YANG
BAHARU SEBAGAI GANTINYA)

(Section 168)

NOTICE OF INTENTION TO ISSUE TITLE IN CONTINUATION
(OR NEW ISSUE DOCUMENT IN LIEU THEREOF)

Pada menjalankan kuasa yang diberikan oleh seksyen 168 Kanun Tanah Negara, notis adalah dengan ini diberi bahawa adalah dicadangkan hendak mengeluarkan surat hakmilik sambungan bagi tanah yang tersebut dalam Jadual di bawah:

In exercise of the powers conferred by section 168 of the National Land Code, notice is hereby given that it is proposed to issue title in continuation to the land described in the Schedule below:

JADUAL/SCHEDULE

Bandar/Town—Lunas. Daerah/District—Kulim. No. Lot/Lot No.—2287. No. Fail/File No.—PTG.Ked./B/94/2019(IH). Jenis dan Surat Hakmilik/Description and No. of Title—GRN 66268. Keluasan/Area—250 meter persegi/square metres. Sebab-sebab/Reasons—Hilang dalam simpanan/Title has been lost.

Bertarikh 29 Ogos 2019

Dated 29 August 2019

[PSU(K) 946-1379 Jld. 222; PTG.Ked/B/94/2019(IH)(3)]

HAJI ISMAIL BIN HAJI ZAINOL
Timbalan Pendaftar
b.p. Pendaftar Surat-surat Hakmilik
Pejabat Pengarah Tanah dan Galian
Kedah

No. 866.

(Seksyen 168)

NOTIS BERKENAAN DENGAN CADANGAN HENDAK MENGELUARKAN
HAKMILIK SAMBUNGAN (ATAU SURATAN YANG DIKELUARKAN YANG
BAHARU SEBAGAI GANTINYA)

(Section 168)

NOTICE OF INTENTION TO ISSUE TITLE IN CONTINUATION
(OR NEW ISSUE DOCUMENT IN LIEU THEREOF)

Pada menjalankan kuasa yang diberikan oleh seksyen 168 Kanun Tanah Negara, notis adalah dengan ini diberi bahawa adalah dicadangkan hendak mengeluarkan surat hakmilik sambungan bagi tanah yang tersebut dalam Jadual di bawah:

In exercise of the powers conferred by section 168 of the National Land Code, notice is hereby given that it is proposed to issue title in continuation to the land described in the Schedule below:

JADUAL/SCHEDULE

Bandar/Town—Padang Serai. Daerah/District—Kulim. No. Lot/Lot No.—2765. No. Fail/File No.—PTG.Ked./B/96/2019(IH). Jenis dan Surat Hakmilik/Description and No. of Title—GRN 125681. Keluasan/Area—111 meter persegi/square metres. Sebab-sebab/Reasons—Hilang dalam simpanan/Title has been lost.

Bertarikh 29 Ogos 2019

Dated 29 August 2019

[PSU(K) 946-1379 Jld. 222; PTG.Ked/B/96/2019(IH)(3)]

HAJI ISMAIL BIN HAJI ZAINOL
Timbalan Pendaftar
b.p. Pendaftar Surat-surat Hakmilik
Pejabat Pengarah Tanah dan Galian
Kedah

No. 867.

(Seksyen 168)

NOTIS BERKENAAN DENGAN CADANGAN HENDAK MENGELUARKAN
HAKMILIK SAMBUNGAN (ATAU SURATAN YANG DIKELUARKAN YANG
BAHARU SEBAGAI GANTINYA)

(Section 168)

NOTICE OF INTENTION TO ISSUE TITLE IN CONTINUATION
(OR NEW ISSUE DOCUMENT IN LIEU THEREOF)

Pada menjalankan kuasa yang diberikan oleh seksyen 168 Kanun Tanah Negara, notis adalah dengan ini diberi bahawa adalah dicadangkan hendak mengeluarkan surat hakmilik sambungan bagi tanah yang tersebut dalam Jadual di bawah:

In exercise of the powers conferred by section 168 of the National Land Code, notice is hereby given that it is proposed to issue title in continuation to the land described in the Schedule below:

JADUAL/SCHEDULE

Mukim/*Mukim*—Sungai Pasir. Daerah/*District*—Kuala Muda. No. Lot/*Lot No.*—14009. No. Fail/*File No.*—PTG.Ked./B/104/2019(IH). Jenis dan Surat Hakmilik/*Description and No. of Title*—GRN 21379. Keluasan/*Area*—182 meter persegi/*square metres*. Sebab-sebab/*Reasons*—Hilang dalam simpanan/*Title has been lost*.

Bertarikh 10 September 2019

Dated 10 September 2019

[PSU(K) 946-1379 Jld. 222; PTG.Ked./B/104/2019(IH)(3)]

HAJI ISMAIL BIN HAJI ZAINOL
Timbalan Pendaftar
b.p. Pendaftar Surat-surat Hakmilik
Pejabat Pengarah Tanah dan Galian
Kedah

No. 868.

(Seksyen 168)

NOTIS BERKENAAN DENGAN CADANGAN HENDAK MENGELUARKAN
HAKMILIK SAMBUNGAN (ATAU SURATAN YANG DIKELUARKAN YANG
BAHARU SEBAGAI GANTINYA)

(Section 168)

NOTICE OF INTENTION TO ISSUE TITLE IN CONTINUATION
(OR NEW ISSUE DOCUMENT IN LIEU THEREOF)

Pada menjalankan kuasa yang diberikan oleh seksyen 168 Kanun Tanah Negara, notis adalah dengan ini diberi bahawa adalah dicadangkan hendak mengeluarkan surat hakmilik sambungan bagi tanah yang tersebut dalam Jadual di bawah:

In exercise of the powers conferred by section 168 of the National Land Code, notice is hereby given that it is proposed to issue title in continuation to the land described in the Schedule below:

JADUAL/SCHEDULE

Bandar/Town—Sungai Petani. Daerah/District—Kuala Muda. No. Lot/Lot No.—26922, Seksyen 67. No. Fail/File No.—PTG.Ked./B/105/2019(IH). Jenis dan Surat Hakmilik/Description and No. of Title—GRN 186898. Keluasan/Area—307 meter persegi/square metres. Sebab-sebab/Reasons—Hilang dalam simpanan/Title has been lost.

Bertarikh 10 September 2019

Dated 10 September 2019

[PSU(K) 946-1379 Jld. 222; PTG.Ked/B/105/2019(IH)(3)]

HAJI ISMAIL BIN HAJI ZAINOL
Timbalan Pendaftar
b.p. Pendaftar Surat-surat Hakmilik
Pejabat Pengarah Tanah dan Galian
Kedah

No. 869.

(Seksyen 168)

NOTIS BERKENAAN DENGAN CADANGAN HENDAK MENGELUARKAN
HAKMILIK SAMBUNGAN (ATAU SURATAN YANG DIKELUARKAN YANG
BAHARU SEBAGAI GANTINYA)

(Section 168)

NOTICE OF INTENTION TO ISSUE TITLE IN CONTINUATION
(OR NEW ISSUE DOCUMENT IN LIEU THEREOF)

Pada menjalankan kuasa yang diberikan oleh seksyen 168 Kanun Tanah Negara, notis adalah dengan ini diberi bahawa adalah dicadangkan hendak mengeluarkan surat hakmilik sambungan bagi tanah yang tersebut dalam Jadual di bawah:

In exercise of the powers conferred by section 168 of the National Land Code, notice is hereby given that it is proposed to issue title in continuation to the land described in the Schedule below:

JADUAL/SCHEDULE

Bandar/Town—Bedong. Daerah/District—Kuala Muda. No. Lot/Lot No.—4094. No. Fail/File No.—PTG.Ked./B/97/2019(IH). Jenis dan Surat Hakmilik/Description and No. of Title—GRN 121288. Keluasan/Area—102 meter persegi/square metres. Sebab-sebab/Reasons—Hilang dalam simpanan/Title has been lost.

Bertarikh 15 September 2019

Dated 15 September 2019

[PSU(K) 946-1379 Jld. 222; PTG.Ked/B/97/2019(IH)(3)]

HAJI ISMAIL BIN HAJI ZAINOL
Timbalan Pendaftar
b.p. Pendaftar Surat-surat Hakmilik
Pejabat Pengarah Tanah dan Galian
Kedah

No. 870.

(Seksyen 168)

NOTIS BERKENAAN DENGAN CADANGAN HENDAK MENGELUARKAN
HAKMILIK SAMBUNGAN (ATAU SURATAN YANG DIKELUARKAN YANG
BAHARU SEBAGAI GANTINYA)

(Section 168)

NOTICE OF INTENTION TO ISSUE TITLE IN CONTINUATION
(OR NEW ISSUE DOCUMENT IN LIEU THEREOF)

Pada menjalankan kuasa yang diberikan oleh seksyen 168 Kanun Tanah Negara, notis adalah dengan ini diberi bahawa adalah dicadangkan hendak mengeluarkan surat hakmilik sambungan bagi tanah yang tersebut dalam Jadual di bawah:

In exercise of the powers conferred by section 168 of the National Land Code, notice is hereby given that it is proposed to issue title in continuation to the land described in the Schedule below:

JADUAL/SCHEDULE

Bandar/Town—Kulim. Daerah/District—Kulim. No. Lot/Lot No.—6387. No. Fail/File No.—PTG.Ked./B/98/2019(IH). Jenis dan Surat Hakmilik/Description and No. of Title—GRN 212609. Keluasan/Area—130 meter persegi/square metres. Sebab-sebab/Reasons—Hilang dalam simpanan/Title has been lost.

Bertarikh 15 September 2019

Dated 15 September 2019

[PSU(K) 946-1379 Jld. 222; PTG.Ked./B/98/2019(IH)(3)]

HAJI ISMAIL BIN HAJI ZAINOL
Timbalan Pendaftar
b.p. Pendaftar Surat-surat Hakmilik
Pejabat Pengarah Tanah dan Galian
Kedah

No. 871.

(Seksyen 168)

NOTIS BERKENAAN DENGAN CADANGAN HENDAK MENGELUARKAN
HAKMILIK SAMBUNGAN (ATAU SURATAN YANG DIKELUARKAN YANG
BAHARU SEBAGAI GANTINYA)

(Section 168)

NOTICE OF INTENTION TO ISSUE TITLE IN CONTINUATION
(OR NEW ISSUE DOCUMENT IN LIEU THEREOF)

Pada menjalankan kuasa yang diberikan oleh seksyen 168 Kanun Tanah Negara, notis adalah dengan ini diberi bahawa adalah dicadangkan hendak mengeluarkan surat hakmilik sambungan bagi tanah yang tersebut dalam Jadual di bawah:

In exercise of the powers conferred by section 168 of the National Land Code, notice is hereby given that it is proposed to issue title in continuation to the land described in the Schedule below:

JADUAL/SCHEDULE

Bandar/Town—Kulim. Daerah/District—Kulim. No. Lot/Lot No.—985. No. Fail/File No.—PTG.Ked./B/99/2019(IH). Jenis dan Surat Hakmilik/Description and No. of Title—GRN 40213. Keluasan/Area—361 meter persegi/square metres. Sebab-sebab/Reasons—Hilang dalam simpanan/Title has been lost.

Bertarikh 15 September 2019

Dated 15 September 2019

[PSU(K) 946-1379 Jld. 222; PTG.Ked/B/99/2019(IH)(3)]

Haji ISMAIL BIN Haji ZAINOL
Timbalan Pendaftar
b.p. Pendaftar Surat-surat Hakmilik
Pejabat Pengarah Tanah dan Galian
Kedah

No. 872.

(Seksyen 168)

NOTIS BERKENAAN DENGAN CADANGAN HENDAK MENGELUARKAN
HAKMILIK SAMBUNGAN (ATAU SURATAN YANG DIKELUARKAN YANG
BAHARU SEBAGAI GANTINYA)

(Section 168)

NOTICE OF INTENTION TO ISSUE TITLE IN CONTINUATION
(OR NEW ISSUE DOCUMENT IN LIEU THEREOF)

Pada menjalankan kuasa yang diberikan oleh seksyen 168 Kanun Tanah Negara, notis adalah dengan ini diberi bahawa adalah dicadangkan hendak mengeluarkan surat hakmilik sambungan bagi tanah yang tersebut dalam Jadual di bawah:

In exercise of the powers conferred by section 168 of the National Land Code, notice is hereby given that it is proposed to issue title in continuation to the land described in the Schedule below:

JADUAL/SCHEDULE

Mukim/Mukim—Limbong. Daerah/District—Kota Setar. No. Lot/Lot No.—53. No. Fail/File No.—PTG.Ked./B/100/2019(IH). Jenis dan Surat Hakmilik/Description and No. of Title—GRN 178087. Keluasan/Area—16.53 hektar/hectares. Sebab-sebab/Reasons—Hilang dalam simpanan/Title has been lost.

Bertarikh 15 September 2019

Dated 15 September 2019

[PSU(K) 946-1379 Jld. 222; PTG.Ked/B/100/2019(IH)(3)]

Haji ISMAIL BIN Haji ZAINOL
Timbalan Pendaftar
b.p. Pendaftar Surat-surat Hakmilik
Pejabat Pengarah Tanah dan Galian
Kedah

No. 873.

(Seksyen 168)

NOTIS BERKENAAN DENGAN CADANGAN HENDAK MENGELUARKAN
HAKMILIK SAMBUNGAN (ATAU SURATAN YANG DIKELUARKAN YANG
BAHARU SEBAGAI GANTINYA)

(Section 168)

NOTICE OF INTENTION TO ISSUE TITLE IN CONTINUATION
(OR NEW ISSUE DOCUMENT IN LIEU THEREOF)

Pada menjalankan kuasa yang diberikan oleh seksyen 168 Kanun Tanah Negara, notis adalah dengan ini diberi bahawa adalah dicadangkan hendak mengeluarkan surat hakmilik sambungan bagi tanah yang tersebut dalam Jadual di bawah:

In exercise of the powers conferred by section 168 of the National Land Code, notice is hereby given that it is proposed to issue title in continuation to the land described in the Schedule below:

JADUAL/SCHEDULE

Bandar/Town—Amanjaya. Daerah/District—Kuala Muda. No. Lot/Lot No.—748.
No. Fail/File No.—PTG.Ked./B/101/2019(IH). Jenis dan Surat Hakmilik/
Description and No. of Title—GRN 173255. Keluasan/Area—372 meter persegi/
square metres. Sebab-sebab/Reasons—Hilang dalam simpanan/Title has been lost.

Bertarikh 15 September 2019

Dated 15 September 2019

[PSU(K) 946-1379 Jld. 222; PTG.Ked./B/101/2019(IH)(3)]

HAJI ISMAIL BIN HAJI ZAINOL
Timbalan Pendaftar
b.p. Pendaftar Surat-surat Hakmilik
Pejabat Pengarah Tanah dan Galian
Kedah

No. 874.

(Seksyen 168)

NOTIS BERKENAAN DENGAN CADANGAN HENDAK MENGELUARKAN
HAKMILIK SAMBUNGAN (ATAU SURATAN YANG DIKELUARKAN YANG
BAHARU SEBAGAI GANTINYA)

(Section 168)

NOTICE OF INTENTION TO ISSUE TITLE IN CONTINUATION
(OR NEW ISSUE DOCUMENT IN LIEU THEREOF)

Pada menjalankan kuasa yang diberikan oleh seksyen 168 Kanun Tanah Negara, notis adalah dengan ini diberi bahawa adalah dicadangkan hendak mengeluarkan surat hakmilik sambungan bagi tanah yang tersebut dalam Jadual di bawah:

In exercise of the powers conferred by section 168 of the National Land Code, notice is hereby given that it is proposed to issue title in continuation to the land described in the Schedule below:

JADUAL/SCHEDULE

Bandar/Town—Sungai Petani. Daerah/District—Kuala Muda. No. Lot/Lot No.—32649. No. Fail/File No.—PTG.Ked./B/102/2019(IH). Jenis dan Surat Hakmilik/Description and No. of Title—GRN 208575. Keluasan/Area—115 meter persegi/square metres. Sebab-sebab/Reasons—Hilang dalam simpanan/Title has been lost.

Bertarikh 15 September 2019

Dated 15 September 2019

[PSU(K) 946-1379 Jld. 22; PTG.Ked/B/102/2019(IH)Bil. 3]

HAJI ISMAIL BIN HAJI ZAINOL
Timbalan Pendaftar
b.p. Pendaftar Surat-surat Hakmilik
Pejabat Pengarah Tanah dan Galian
Kedah

No. 875.

(Seksyen 168)

NOTIS BERKENAAN DENGAN CADANGAN HENDAK MENGELUARKAN
HAKMILIK SAMBUNGAN (ATAU SURATAN YANG DIKELUARKAN YANG
BAHARU SEBAGAI GANTINYA)

(Section 168)

NOTICE OF INTENTION TO ISSUE TITLE IN CONTINUATION
(OR NEW ISSUE DOCUMENT IN LIEU THEREOF)

Pada menjalankan kuasa yang diberikan oleh seksyen 168 Kanun Tanah Negara, notis adalah dengan ini diberi bahawa adalah dicadangkan hendak mengeluarkan surat hakmilik sambungan bagi tanah yang tersebut dalam Jadual di bawah:

In exercise of the powers conferred by section 168 of the National Land Code, notice is hereby given that it is proposed to issue title in continuation to the land described in the Schedule below:

JADUAL/SCHEDULE

Bandar/Town—Kulim. Daerah/District—Kulim. No. Lot/Lot No.—1420. No. Fail/File No.—PTG.Ked./B/106/2019(IH). Jenis dan Surat Hakmilik/Description and No. of Title—GRN 117343. Keluasan/Area—260 meter persegi/square metres. Sebab-sebab/Reasons—Hilang dalam simpanan/Title has been lost.

Bertarikh 18 September 2019

Dated 18 September 2019

[PSU(K) 946-1379 Jld. 222; PTG.Ked/B/106/2019(IH)(3)]

HAJI ISMAIL BIN HAJI ZAINOL
Timbalan Pendaftar
b.p. Pendaftar Surat-surat Hakmilik
Pejabat Pengarah Tanah dan Galian
Kedah

No. 876.

(Seksyen 168)

NOTIS BERKENAAN DENGAN CADANGAN HENDAK MENGELUARKAN
HAKMILIK SAMBUNGAN (ATAU SURATAN YANG DIKELUARKAN YANG
BAHARU SEBAGAI GANTINYA)

(Section 168)

NOTICE OF INTENTION TO ISSUE TITLE IN CONTINUATION
(OR NEW ISSUE DOCUMENT IN LIEU THEREOF)

Pada menjalankan kuasa yang diberikan oleh seksyen 168 Kanun Tanah Negara, notis adalah dengan ini diberi bahawa adalah dicadangkan hendak mengeluarkan surat hakmilik sambungan bagi tanah yang tersebut dalam Jadual di bawah:

In exercise of the powers conferred by section 168 of the National Land Code, notice is hereby given that it is proposed to issue title in continuation to the land described in the Schedule below:

JADUAL/SCHEDULE

Bandar/Town—Alor Setar. Daerah/District—Kota Setar. No. P.T./P.T. No.—551.
No. Fail/File No.—PTG.Ked./B/107/2019(IH). Jenis dan Surat Hakmilik/
Description and No. of Title—H.S.D. 14479. Keluasan/Area—236.9957 meter
persegi/square metres. Sebab-sebab/Reasons—Hilang dalam simpanan/Title
has been lost.

Bertarikh 18 September 2019

Dated 18 September 2019

[PSU(K) 946-1379 Jld. 222; PTG.Ked./B/107/2019(IH)(3)]

HAJI ISMAIL BIN HAJI ZAINOL
Timbalan Pendaftar
b.p. Pendaftar Surat-surat Hakmilik
Pejabat Pengarah Tanah dan Galian
Kedah

No. 877.

(Seksyen 168)

NOTIS BERKENAAN DENGAN CADANGAN HENDAK MENGELUARKAN
HAKMILIK SAMBUNGAN (ATAU SURATAN YANG DIKELUARKAN YANG
BAHARU SEBAGAI GANTINYA)

(Section 168)

NOTICE OF INTENTION TO ISSUE TITLE IN CONTINUATION
(OR NEW ISSUE DOCUMENT IN LIEU THEREOF)

Pada menjalankan kuasa yang diberikan oleh seksyen 168 Kanun Tanah Negara, notis adalah dengan ini diberi bahawa adalah dicadangkan hendak mengeluarkan surat hakmilik sambungan bagi tanah yang tersebut dalam Jadual di bawah:

In exercise of the powers conferred by section 168 of the National Land Code, notice is hereby given that it is proposed to issue title in continuation to the land described in the Schedule below:

JADUAL/SCHEDULE

Bandar/Town—Sungai Petani. Daerah/District—Kuala Muda. No. Lot/Lot No.—63510. No. Fail/File No.—PTG.Ked./B/110/2019(IH). Jenis dan Surat Hakmilik/Description and No. of Title—GRN 216066. Keluasan/Area—514 meter persegi/square metres. Sebab-sebab/Reasons—Hilang dalam simpanan/Title has been lost.

Bertarikh 18 September 2019

Dated 18 September 2019

[PSU(K) 946-1379 Jld. 222; PTG.Ked/B/110/2019(IH)(3)]

HAJI ISMAIL BIN HAJI ZAINOL
Timbalan Pendaftar
b.p. Pendaftar Surat-surat Hakmilik
Pejabat Pengarah Tanah dan Galian
Kedah

No. 878.

(Seksyen 168)

NOTIS BERKENAAN DENGAN CADANGAN HENDAK MENGELUARKAN
 HAKMILIK SAMBUNGAN (ATAU SURATAN YANG DIKELUARKAN YANG
 BAHARU SEBAGAI GANTINYA)

(Section 168)

NOTICE OF INTENTION TO ISSUE TITLE IN CONTINUATION
 (OR NEW ISSUE DOCUMENT IN LIEU THEREOF)

Pada menjalankan kuasa yang diberikan oleh seksyen 168 Kanun Tanah Negara, notis adalah dengan ini diberi bahawa adalah dicadangkan hendak mengeluarkan surat hakmilik sambungan bagi tanah yang tersebut dalam Jadual di bawah:

In exercise of the powers conferred by section 168 of the National Land Code, notice is hereby given that it is proposed to issue title in continuation to the land described in the Schedule below:

JADUAL/SCHEDULE

Bandar/Town—Bandar Darulaman. Daerah/District—Kubang Pasu. No. Lot/Lot No.—5055. No. Fail/File No.—PTG.Ked./B/112/2019(IH). Jenis dan Surat Hakmilik/Description and No. of Title—GRN 207858. Keluasan/Area—1104 meter persegi/square metres. Sebab-sebab/Reasons—Hilang dalam simpanan/Title has been lost.

Bertarikh 18 September 2019

Dated 18 September 2019

[PSU(K) 946-1379 Jld. 222; PTG.Ked/B/112/2019(IH)(3)]

HAJI ISMAIL BIN HAJI ZAINOL
Timbalan Pendaftar
b.p. Pendaftar Surat-surat Hakmilik
Pejabat Pengarah Tanah dan Galian
Kedah

No. 879.

(Seksyen 168)

NOTIS BERKENAAN DENGAN CADANGAN HENDAK MENGELUARKAN
HAKMILIK SAMBUNGAN (ATAU SURATAN YANG DIKELUARKAN YANG
BAHARU SEBAGAI GANTINYA)

(Section 168)

NOTICE OF INTENTION TO ISSUE TITLE IN CONTINUATION
(OR NEW ISSUE DOCUMENT IN LIEU THEREOF)

Pada menjalankan kuasa yang diberikan oleh seksyen 168 Kanun Tanah Negara, notis adalah dengan ini diberi bahawa adalah dicadangkan hendak mengeluarkan surat hakmilik sambungan bagi tanah yang tersebut dalam Jadual di bawah:

In exercise of the powers conferred by section 168 of the National Land Code, notice is hereby given that it is proposed to issue title in continuation to the land described in the Schedule below:

JADUAL/SCHEDULE

Bandar/Town—Sungai Petani. Daerah/District—Kuala Muda. No. Lot/Lot No.—4581. No. Fail/File No.—PTG.Ked./B/113/2019(IH). Jenis dan Surat Hakmilik/Description and No. of Title—GRN 80258. Keluasan/Area—641.1239 meter persegi/square metres. Sebab-sebab/Reasons—Hilang dalam simpanan/*Title has been lost.*

Bertarikh 18 September 2019

Dated 18 September 2019

[PSU(K) 946-1379 Jld. 222; PTG.Ked./B/113/2019(IH)(3)]

HAJI ISMAIL BIN HAJI ZAINOL
Timbalan Pendaftar
b.p. Pendaftar Surat-surat Hakmilik
Pejabat Pengarah Tanah dan Galian
Kedah

No. 880.

(Seksyen 168)

NOTIS BERKENAAN DENGAN CADANGAN HENDAK MENGELUARKAN
HAKMILIK SAMBUNGAN (ATAU SURATAN YANG DIKELUARKAN YANG
BAHARU SEBAGAI GANTINYA)

(Section 168)

NOTICE OF INTENTION TO ISSUE TITLE IN CONTINUATION
(OR NEW ISSUE DOCUMENT IN LIEU THEREOF)

Pada menjalankan kuasa yang diberikan oleh seksyen 168 Kanun Tanah Negara, notis adalah dengan ini diberi bahawa adalah dicadangkan hendak mengeluarkan surat hakmilik sambungan bagi tanah-tanah yang tersebut dalam Jadual di bawah ini kerana sebab-sebab yang berikut:

Hilang.

In exercise of the powers conferred by section 168 of the National Land Code, notice is hereby given that it is proposed to issue title in continuation to the lands described in the Schedule below for the following reasons:

Lost.

JADUAL/SCHEDULE

Bandar/Mukim	No. Lot/Bahagian dan No. Fail	Keluasan/Jenis dan No. Surat Hakmilik		
<i>Town/Mukim</i>	<i>Lot No./Share and File No.</i>	<i>Area/Description and No. of Title</i>	<i>Hektar/ Hectares</i>	<i>G.M.</i>
Mukim Sungai Daun	2466 PTY(B): 31/2019	1.9318	66	
Mukim Sungai Daun	2539 PTY(B): 32/2019	2.521	451	
Mukim Sala Besar	4144 PTY(B): 33/2019	0.0541	1412	
				S.P.K.
Mukim Yan	2862 PTY(B): 34/2019	1.1029	3169	
				G.M.
Mukim Dulang	1670 PTY(B): 35/2019	1.6958	1114	

Bertarikh 22 September 2019

Dated 22 September 2019

[PSU(K) 946-1379 Jld. 222; PTY(B): 1/2014(Warta) Jld. 2(53)]

HASNIZA BINTI AARIF
*Penolong Pentadbir Tanah Yan
 b.p. Pentadbir Tanah Yan
 Kedah/
 Assistant Land Administrator Yan
 for Land Administrator Yan
 Kedah*

No. 881.

(Seksyen 168)

NOTIS BERKENAAN DENGAN CADANGAN HENDAK MENGELUARKAN
 HAKMILIK SAMBUNGAN (ATAU SURATAN YANG DIKELUARKAN YANG
 BAHARU SEBAGAI GANTINYA)

(Section 168)

NOTICE OF INTENTION TO ISSUE TITLE IN CONTINUATION
 (OR NEW ISSUE DOCUMENT IN LIEU THEREOF)

Pada menjalankan kuasa yang diberikan oleh seksyen 168 Kanun Tanah Negara, notis adalah dengan ini diberi bahawa adalah dicadangkan hendak mengeluarkan surat hakmilik sambungan bagi tanah yang tersebut dalam Jadual di bawah:

In exercise of the powers conferred by section 168 of the National Land Code, notice is hereby given that it is proposed to issue title in continuation to the land described in the Schedule below:

JADUAL/SCHEDULE

Mukim/*Mukim*—Bandar Kepala Batas. No. Lot/*Lot No.*—479. No. Fail/*File No.*—I/H 107/2019. Jenis dan Surat Hakmilik/*Description and No. of Title*—G.M. 1466. Keluasan/*Area*—1.8044 hektar/*hectares*. Sebab-sebab/*Reasons*—Hilang/*Lost*.

Bertarikh 22 September 2019

Dated 22 September 2019

[PSU(K) 946-1379 Jld. 221; PTKP/IH/107/2019(02)]

FARAH NABILAH BINTI MOHAMMAD ANUAR
Penolong Pentadbir Tanah (Pendaftaran)
b.p. Pentadbir Tanah Kubang Pasu
Kedah

No. 882.

(Seksyen 168)

NOTIS BERKENAAN DENGAN CADANGAN HENDAK MENGELUARKAN
HAKMILIK SAMBUNGAN (ATAU SURATAN YANG DIKELUARKAN YANG
BAHARU SEBAGAI GANTINYA)

(Section 168)

NOTICE OF INTENTION TO ISSUE TITLE IN CONTINUATION
(OR NEW ISSUE DOCUMENT IN LIEU THEREOF)

Pada menjalankan kuasa yang diberikan oleh seksyen 168 Kanun Tanah Negara, notis adalah dengan ini diberi bahawa adalah dicadangkan hendak mengeluarkan surat hakmilik sambungan bagi tanah yang tersebut dalam Jadual di bawah:

In exercise of the powers conferred by section 168 of the National Land Code, notice is hereby given that it is proposed to issue title in continuation to the land described in the Schedule below:

JADUAL/SCHEDULE

Mukim/*Mukim*—Sanglang. No. Lot/*Lot No.*—633. No. Fail/*File No.*—I/H 97/2019. Jenis dan Surat Hakmilik/*Description and No. of Title*—G.M. 648. Keluasan/*Area*—4.0266 hektar/*hectares*. Sebab-sebab/*Reasons*—Hilang/*Lost*.

Bertarikh 8 Oktober 2019

Dated 8 October 2019

[PSU(K) 946-1379 Jld. 222; PTKP/IH/97/2019(03)]

FARAH NABILAH BINTI MOHAMMAD ANUAR
Penolong Pentadbir Tanah (Pendaftaran)
b.p. Pentadbir Tanah Kubang Pasu
Kedah

No. 883.

(Seksyen 168)

NOTIS BERKENAAN DENGAN CADANGAN HENDAK MENGELUARKAN
HAKMILIK SAMBUNGAN (ATAU SURATAN YANG DIKELUARKAN YANG
BAHARU SEBAGAI GANTINYA)

(Section 168)

NOTICE OF INTENTION TO ISSUE TITLE IN CONTINUATION
(OR NEW ISSUE DOCUMENT IN LIEU THEREOF)

Pada menjalankan kuasa yang diberikan oleh seksyen 168 Kanun Tanah Negara, notis adalah dengan ini diberi bahawa adalah dicadangkan hendak mengeluarkan surat hakmilik sambungan bagi tanah yang tersebut dalam Jadual di bawah:

In exercise of the powers conferred by section 168 of the National Land Code, notice is hereby given that it is proposed to issue title in continuation to the land described in the Schedule below:

JADUAL/SCHEDULE

Mukim/Bandar/*Mukim/Town*—Ulu Melaka. No. Lot/Lot No.—1894. Jenis dan Surat Hakmilik/*Description and No. of Title*—H.S.M. 28-93. Sebab-sebab/*Reasons*—Hilang/*Lost*.

Bertarikh 25 September 2019

Dated 25 September 2019

[PSU(K) 946-1379 Jld. 221; PTL(B) I/Hilang: 40/2019(03)]

HAMIZIE BIN IBRAHIM
Penolong Pegawai Daerah
(*Pembangunan Tanah dan Pelupusan*)
b.p. Pegawai Daerah Langkawi
Kedah

No. 884.

(Seksyen 168)

NOTIS BERKENAAN DENGAN CADANGAN HENDAK MENGELUARKAN
HAKMILIK SAMBUNGAN (ATAU SURATAN YANG DIKELUARKAN YANG
BAHARU SEBAGAI GANTINYA)

(Section 168)

NOTICE OF INTENTION TO ISSUE TITLE IN CONTINUATION
(OR NEW ISSUE DOCUMENT IN LIEU THEREOF)

Pada menjalankan kuasa yang diberikan oleh seksyen 168 Kanun Tanah Negara, notis adalah dengan ini diberi bahawa adalah dicadangkan hendak menggantikan surat hakmilik yang dikeluarkan bagi tanah yang tersebut dalam Jadual di bawah:

In exercise of the powers conferred by section 168 of the National Land Code, notice is hereby given that it is proposed to replace the issue document of title to the land described in the Schedule below:

JADUAL/SCHEDULE

Mukim/*Mukim*—Bandar Alor Setar. No. Lot/*Lot No.*—4084. No. Fail/*File No.*—PTKS/B/119/2019 I.H. Jenis dan Surat Hakmilik/*Description and No. of Title*—G.M. 3665. Keluasan/*Area*—1470.5636 meter persegi/*square metres*. Sebab-sebab/*Reasons*—Dokumen hakmilik keluaran telah hilang/*The issue document of title has lost*.

Bertarikh 2 Oktober 2019

Dated 2 October 2019

[PSU(K) 946-1379 Jld. 221; PTKS/B/119/2019 IH(2)]

OMMULKHAIR BINTI AHMAD
Penolong Pentadbir Tanah
b.p. Pentadbir Tanah Kota Setar
Kedah/
Assistant Land Administrator
for Land Administrator Kota Setar
Kedah

No. 885.

(Seksyen 168)

NOTIS BERKENAAN DENGAN CADANGAN HENDAK MENGELUARKAN
HAKMILIK SAMBUNGAN (ATAU SURATAN YANG DIKELUARKAN YANG
BAHARU SEBAGAI GANTINYA)

(Section 168)

NOTICE OF INTENTION TO ISSUE TITLE IN CONTINUATION
(OR NEW ISSUE DOCUMENT IN LIEU THEREOF)

Pada menjalankan kuasa yang diberikan oleh seksyen 168 Kanun Tanah Negara, notis adalah dengan ini diberi bahawa adalah dicadangkan hendak menggantikan surat hakmilik yang dikeluarkan bagi tanah yang tersebut dalam Jadual di bawah:

In exercise of the powers conferred by section 168 of the National Land Code, notice is hereby given that it is proposed to replace the issue document of title to the land described in the Schedule below:

JADUAL/SCHEDULE

Mukim/*Mukim*—Bandar Alor Setar. No. Lot/*Lot No.*—6704. No. Fail/*File No.*—PTKS/B/120/2019 I.H. Jenis dan Surat Hakmilik/*Description and No. of Title*—G.M. 6291. Keluasan/*Area*—102 meter persegi/*square metres*. Sebab-sebab/*Reasons*—Dokumen hakmilik keluaran telah hilang/*The issue document of title has lost*.

Bertarikh 2 Oktober 2019

Dated 2 October 2019

[PSU(K) 946-1379 Jld. 221; PTKS/B/120/2019 IH(2)]

OMMULKHAIR BINTI AHMAD
Penolong Pentadbir Tanah
b.p. Pentadbir Tanah Kota Setar
Kedah/
Assistant Land Administrator
for Land Administrator Kota Setar
Kedah

No. 886.

(Seksyen 168)

NOTIS BERKENAAN DENGAN CADANGAN HENDAK MENGELUARKAN
HAKMILIK SAMBUNGAN (ATAU SURATAN YANG DIKELUARKAN YANG
BAHARU SEBAGAI GANTINYA)

(Section 168)

NOTICE OF INTENTION TO ISSUE TITLE IN CONTINUATION
(OR NEW ISSUE DOCUMENT IN LIEU THEREOF)

Pada menjalankan kuasa yang diberikan oleh seksyen 168 Kanun Tanah Negara, notis adalah dengan ini diberi bahawa adalah dicadangkan hendak menggantikan surat hakmilik yang dikeluarkan bagi tanah yang tersebut dalam Jadual di bawah:

In exercise of the powers conferred by section 168 of the National Land Code, notice is hereby given that it is proposed to replace the issue document of title to the land described in the Schedule below:

JADUAL/SCHEDULE

Mukim/*Mukim*—Bandar Alor Setar. No. Lot/*Lot No.*—3927. No. Fail/*File No.*—PTKS/B/121/2019 I.H. Jenis dan Surat Hakmilik/*Description and No. of Title*—P.M. 1085. Keluasan/*Area*—172.8927 meter persegi/*square metres*. Sebab-sebab/*Reasons*—Dokumen hakmilik keluaran telah hilang/*The issue document of title has lost*.

Bertarikh 2 Oktober 2019

Dated 2 October 2019

[PSU(K) 946-1379 Jld. 221; PTKS/B/121/2019 IH(2)]

OMMULKHAIR BINTI AHMAD
Penolong Pentadbir Tanah
b.p. Pentadbir Tanah Kota Setar
Kedah/
Assistant Land Administrator
for Land Administrator Kota Setar
Kedah

No. 887.

(Seksyen 168)

NOTIS BERKENAAN DENGAN CADANGAN HENDAK MENGELUARKAN
HAKMILIK SAMBUNGAN (ATAU SURATAN YANG DIKELUARKAN YANG
BAHARU SEBAGAI GANTINYA)

(Section 168)

NOTICE OF INTENTION TO ISSUE TITLE IN CONTINUATION
(OR NEW ISSUE DOCUMENT IN LIEU THEREOF)

Pada menjalankan kuasa yang diberikan oleh seksyen 168 Kanun Tanah Negara, notis adalah dengan ini diberi bahawa adalah dicadangkan hendak menggantikan surat hakmilik yang dikeluarkan bagi tanah yang tersebut dalam Jadual di bawah:

In exercise of the powers conferred by section 168 of the National Land Code, notice is hereby given that it is proposed to replace the issue document of title to the land described in the Schedule below:

JADUAL/SCHEDULE

Mukim/*Mukim*—Bandar Kuala Kedah. No. Lot/*Lot No.*—1480. No. Fail/*File No.*—PTKS/B/122/2019 I.H. Jenis dan Surat Hakmilik/*Description and No. of Title*—G.M. 2466. Keluasan/*Area*—0.2648 hektar/*hectares*. Sebab-sebab/*Reasons*—Dokumen hakmilik keluaran telah hilang/*The issue document of title has lost.*

Bertarikh 2 Oktober 2019

Dated 2 October 2019

[PSU(K) 946-1379 Jld. 221; PTKS/B/122/2019 IH(2)]

OMMULKHAIR BINTI AHMAD
Penolong Pentadbir Tanah
b.p. Pentadbir Tanah Kota Setar
Kedah/
Assistant Land Administrator
for Land Administrator Kota Setar
Kedah

No. 888.

(Seksyen 168)

NOTIS BERKENAAN DENGAN CADANGAN HENDAK MENGELUARKAN
HAKMILIK SAMBUNGAN (ATAU SURATAN YANG DIKELUARKAN YANG
BAHARU SEBAGAI GANTINYA)

(Section 168)

NOTICE OF INTENTION TO ISSUE TITLE IN CONTINUATION
(OR NEW ISSUE DOCUMENT IN LIEU THEREOF)

Pada menjalankan kuasa yang diberikan oleh seksyen 168 Kanun Tanah Negara, notis adalah dengan ini diberi bahawa adalah dicadangkan hendak menggantikan surat hakmilik yang dikeluarkan bagi tanah yang tersebut dalam Jadual di bawah:

In exercise of the powers conferred by section 168 of the National Land Code, notice is hereby given that it is proposed to replace the issue document of title to the land described in the Schedule below:

JADUAL/SCHEDULE

Mukim/*Mukim*—Bandar Kuala Kedah. No. Lot/*Lot No.*—180. No. Fail/*File No.*—PTKS/B/123/2019 I.H. Jenis dan Surat Hakmilik/*Description and No. of Title*—G.M. 986. Keluasan/*Area*—102 meter persegi/*square metres*. Sebab-sebab/*Reasons*—Dokumen hakmilik keluaran telah hilang/*The issue document of title has lost*.

Bertarikh 2 Oktober 2019

Dated 2 October 2019

[PSU(K) 946-1379 Jld. 221; PTKS/B/123/2019 IH(2)]

OMMULKHAIR BINTI AHMAD
Penolong Pentadbir Tanah
b.p. Pentadbir Tanah Kota Setar
Kedah/
Assistant Land Administrator
for Land Administrator Kota Setar
Kedah

No. 889.

(Seksyen 168)

NOTIS BERKENAAN DENGAN CADANGAN HENDAK MENGELUARKAN
HAKMILIK SAMBUNGAN (ATAU SURATAN YANG DIKELUARKAN YANG
BAHARU SEBAGAI GANTINYA)

(Section 168)

NOTICE OF INTENTION TO ISSUE TITLE IN CONTINUATION
(OR NEW ISSUE DOCUMENT IN LIEU THEREOF)

Pada menjalankan kuasa yang diberikan oleh seksyen 168 Kanun Tanah Negara, notis adalah dengan ini diberi bahawa adalah dicadangkan hendak menggantikan surat hakmilik yang dikeluarkan bagi tanah-tanah yang tersebut dalam Jadual di bawah ini kerana sebab-sebab yang berikut:

Dokumen hakmilik keluaran telah hilang.

In exercise of the powers conferred by section 168 of the National Land Code, notice is hereby given that it is proposed to replace the issue document of title to the lands described in the Schedule below:

The issue document of title has lost.

JADUAL/SCHEDULE

Mukim	No. Lot/Bahagian dan No. Fail	Keluasan/Jenis dan No. Surat Hakmilik	Meter Persegi/ Square Metres	H.S.M.
<i>Mukim</i>	<i>Lot No./Share and File No.</i>	<i>Area/Description and No. of Title</i>		
Bandar Anak Bukit	P.T. 16 PTKS/B/124/2019 I.H	357.9557	11	
Bandar Anak Bukit	P.T. 11 PTKS/B/124/2019 I.H	722.0431	6	
Bandar Anak Bukit	P.T. 12 PTKS/B/124/2019 I.H	345.0422	7	

Bertarikh 2 Ogos 2019

Dated 2 August 2019

[PSU(K) 946-1379 Jld. 221; PTKS/B/124/2019 IH(2)]

OMMULKHAIR BINTI AHMAD
Penolong Pentadbir Tanah
b.p. Pentadbir Tanah Kota Setar
Kedah/
Assistant Land Administrator
for Land Administrator Kota Setar
Kedah

No. 890.

(Seksyen 168)

NOTIS BERKENAAN DENGAN CADANGAN HENDAK MENGELUARKAN
 HAKMILIK SAMBUNGAN (ATAU SURATAN YANG DIKELUARKAN YANG
 BAHARU SEBAGAI GANTINYA)

(Section 168)

NOTICE OF INTENTION TO ISSUE TITLE IN CONTINUATION
 (OR NEW ISSUE DOCUMENT IN LIEU THEREOF)

Pada menjalankan kuasa yang diberikan oleh seksyen 168 Kanun Tanah Negara, notis adalah dengan ini diberi bahawa adalah dicadangkan hendak menggantikan suratan hakmilik yang dikeluarkan bagi tanah yang tersebut dalam Jadual di bawah:

In exercise of the powers conferred by section 168 of the National Land Code, notice is hereby given that it is proposed to replace the issue document of title to the land described in the Schedule below:

JADUAL/SCHEDULE

Mukim/*Mukim*—Bandar Anak Bukit. No. Lot/*Lot No.*—2289. No. Fail/*File No.*—PTKS/B/125/2019 I.H. Jenis dan Surat Hakmilik/*Description and No. of Title*—G.M. 350. Keluasan/*Area*—97 meter persegi/*square metres*. Sebab-sebab/*Reasons*—Dokumen hakmilik keluaran telah hilang/*The issue document of title has lost*.

Bertarikh 6 Oktober 2019

Dated 6 October 2019

[PSU(K) 946-1379 Jld. 222; PTKS/B/125/2019 IH(2)]

OMMULKHAIR BINTI AHMAD
Penolong Pentadbir Tanah
b.p. Pentadbir Tanah Kota Setar
Kedah/
Assistant Land Administrator
for Land Administrator Kota Setar
Kedah

No. 891.

(Seksyen 187B)

NOTIS MENGENAI CADANGAN HENDAK MENGELUARKAN DOKUMEN
HAKMILIK KELUARAN SEMENTARA YANG BARU

(Section 187B)

NOTICE OF INTENTION TO ISSUE NEW DOCUMENT OF QUALIFIED TITLE

Pada menjalankan kuasa yang diberi oleh seksyen 187B Kanun Tanah Negara, notis adalah dengan ini diberi bahawa adalah dicadangkan untuk menggantikan dokumen hakmilik keluaran sementara bagi tanah yang diperihalkan dalam Jadual di bawah ini:

In exercise of the powers conferred by section 187B of the National Land Code, notice is hereby given that it is proposed to replace of issue document of qualified title to the land described in the Schedule below:

JADUAL/SCHEDULE

Bandar/*Town*—Pendang. Daerah/*District*—Pendang. No. P.T./*P.T. No.*—1800. No. Fail/*File No.*—PTG.Ked./B/50/2019(IH). Perihal dan Surat Hakmilik/*Description and No. of Title*—H.S.(D) 231. Keluasan/*Area*—222.9673 meter persegi/*square metres*. Sebab-sebab/*Reasons*—Hilang dalam simpanan/*Title has been lost*.

Bertarikh 11 Jun 2019

Dated 11 June 2019

[PSU(K) 946-1379 Jld. 222; PTG.Ked./B/50/2019(IH)(3)]

MOHD FITRI BIN DATO' CHE JAMIL
Pendaftar Surat-surat Hakmilik Tanah
Pejabat Pengarah Tanah dan Galian
Kedah

No. 892.

(Seksyen 187B)

NOTIS MENGENAI CADANGAN HENDAK MENGELUARKAN DOKUMEN
HAKMILIK KELUARAN SEMENTARA YANG BARU

(Section 187B)

NOTICE OF INTENTION TO ISSUE NEW DOCUMENT OF QUALIFIED TITLE

Pada menjalankan kuasa yang diberi oleh seksyen 187B Kanun Tanah Negara, notis adalah dengan ini diberi bahawa adalah dicadangkan untuk menggantikan dokumen hakmilik keluaran sementara bagi tanah yang diperihalkan dalam Jadual di bawah ini:

In exercise of the powers conferred by section 187B of the National Land Code, notice is hereby given that it is proposed to replace of issue document of qualified title to the land described in the Schedule below:

JADUAL/SCHEDULE

Bandar/Town—Alor Setar. Daerah/District—Kota Setar. No. Lot/Lot No.—1991. No. Fail/File No.—PTG.Ked./B/44/2019(IH). Perihal dan Surat Hakmilik/*Description and No. of Title—H.S.(D) 7819. Keluasan/Area—143 meter persegi/square metres. Sebab-sebab/Reasons—Hilang dalam simpanan/Title has been lost.*

Bertarikh 16 Mei 2019

Dated 16 May 2019

[PSU(K) 946-1379 Jld. 222; PTG.Ked./B/44/2019(IH)(4)]

HAJI ISMAIL BIN HAJI ZAINOL

Timbalan Pendaftar

*b.p. Pendaftar Surat-surat Hakmilik Tanah
Pejabat Pengarah Tanah dan Galian
Kedah*

No. 893.

(Seksyen 187B)

NOTIS MENGENAI CADANGAN HENDAK MENGELUARKAN DOKUMEN
HAKMILIK KELUARAN SEMENTARA YANG BARU

(Section 187B)

NOTICE OF INTENTION TO ISSUE NEW DOCUMENT OF QUALIFIED TITLE

Pada menjalankan kuasa yang diberi oleh seksyen 187B Kanun Tanah Negara, notis adalah dengan ini diberi bahawa adalah dicadangkan untuk menggantikan dokumen hakmilik keluaran sementara bagi tanah yang diperihalkan dalam Jadual di bawah ini:

In exercise of the powers conferred by section 187B of the National Land Code, notice is hereby given that it is proposed to replace of issue document of qualified title to the land described in the Schedule below:

JADUAL/SCHEDULE

Bandar/Town—Merbok. Daerah/District—Kuala Muda. No. Lot/Lot No.—60596. No. Fail/File No.—PTG.Ked./B/71/2019(IH). Perihal dan Surat Hakmilik/Description and No. of Title—H.S.(D) 129274. Keluasan/Area—130 meter persegi/square metres. Sebab-sebab/Reasons—Hilang dalam simpanan/Title has been lost.

Bertarikh 21 Julai 2019

Dated 21 July 2019

[PSU(K) 946-1379 Jld. 221; PTG.Ked./B/71/2019(IH)(4)]

HAJI ISMAIL BIN HAJI ZAINOL
Timbalan Pendaftar
b.p. Pendaftar Surat-surat Hakmilik Tanah
Pejabat Pengarah Tanah dan Galian
Kedah

No. 894.

(Seksyen 187B)

NOTIS MENGENAI CADANGAN HENDAK MENGELUARKAN DOKUMEN
 HAKMILIK KELUARAN SEMENTARA YANG BARU

(Section 187B)

NOTICE OF INTENTION TO ISSUE NEW DOCUMENT OF QUALIFIED TITLE

Pada menjalankan kuasa yang diberi oleh seksyen 187B Kanun Tanah Negara, notis adalah dengan ini diberi bahawa adalah dicadangkan untuk menggantikan dokumen hakmilik keluaran sementara bagi tanah yang diperihalkan dalam Jadual di bawah ini:

In exercise of the powers conferred by section 187B of the National Land Code, notice is hereby given that it is proposed to replace of issue document of qualified title to the land described in the Schedule below:

JADUAL/SCHEDULE

Bandar/Town—Kulim. Daerah/District—Kulim. No. P.T./P.T. No.—1133. No. Fail/File No.—PTG.Ked./B/75/2019(IH). Perihal dan Surat Hakmilik/Description and No. of Title—H.S.(D) 1128/84. Keluasan/Area—139.3546 meter persegi/square metres. Sebab-sebab/Reasons—Hilang dalam simpanan/Title has been lost.

Bertarikh 21 Julai 2019

Dated 21 July 2019

[PSU(K) 946-1379 Jld. 221; PTG.Ked./B/75/2019(IH)(4)]

HAJI ISMAIL BIN HAJI ZAINOL
Timbalan Pendaftar
b.p. Pendaftar Surat-surat Hakmilik Tanah
Pejabat Pengarah Tanah dan Galian
Kedah

No. 895.

(Seksyen 187B)

NOTIS MENGENAI CADANGAN HENDAK MENGELUARKAN DOKUMEN
HAKMILIK KELUARAN SEMENTARA YANG BARU

(Section 187B)

NOTICE OF INTENTION TO ISSUE NEW DOCUMENT OF QUALIFIED TITLE

Pada menjalankan kuasa yang diberi oleh seksyen 187B Kanun Tanah Negara, notis adalah dengan ini diberi bahawa adalah dicadangkan untuk menggantikan dokumen hakmilik keluaran sementara bagi tanah yang diperihalkan dalam Jadual di bawah ini:

In exercise of the powers conferred by section 187B of the National Land Code, notice is hereby given that it is proposed to replace of issue document of qualified title to the land described in the Schedule below:

JADUAL/SCHEDULE

Mukim/*Mukim*—Dulang, Daerah/*District*—Yan. No. P.T./*P.T. No.*—70. No. Fail/*File No.*—PTG.Ked./B/87/2019(IH). Perihal dan Surat Hakmilik/*Description and No. of Title*—H.S.(D) 66. Keluasan/*Area*—9.124 hektar/*hectares*. Sebab-sebab/*Reasons*—Hilang dalam simpanan/*Title has been lost*.

Bertarikh 4 Ogos 2019

Dated 4 August 2019

[PSU(K) 946-1379 Jld. 222; PTG.Ked./B/87/2019(IH)(3)]

HAJI ISMAIL BIN HAJI ZAINOL

Timbalan Pendaftar

*b.p. Pendaftar Surat-surat Hakmilik Tanah
Pejabat Pengarah Tanah dan Galian
Kedah*

No. 896.

(Seksyen 187B)

NOTIS MENGENAI CADANGAN HENDAK MENGELUARKAN DOKUMEN
HAKMILIK KELUARAN SEMENTARA YANG BARU

(Section 187B)

NOTICE OF INTENTION TO ISSUE NEW DOCUMENT OF QUALIFIED TITLE

Pada menjalankan kuasa yang diberi oleh seksyen 187B Kanun Tanah Negara, notis adalah dengan ini diberi bahawa adalah dicadangkan untuk menggantikan dokumen hakmilik keluaran sementara bagi tanah yang diperihalkan dalam Jadual di bawah ini:

In exercise of the powers conferred by section 187B of the National Land Code, notice is hereby given that it is proposed to replace of issue document of qualified title to the land described in the Schedule below:

JADUAL/SCHEDULE

Bandar/Town—Kulim. Daerah/District—Kulim. No. P.T./P.T. No.—933. No. Fail/File No.—PTG.Ked./B/95/2019(IH). Perihal dan Surat Hakmilik/Description and No. of Title—H.S.(D) 928/1984. Keluasan/Area—133.3159 meter persegi/square metres. Sebab-sebab/Reasons—Hilang dalam simpanan/Title has been lost.

Bertarikh 29 Ogos 2019

Dated 29 August 2019

[PSU(K) 946-1379 Jld. 222; PTG.Ked./B/95/2019(IH)(3)]

HAJI ISMAIL BIN HAJI ZAINOL
Timbalan Pendaftar
b.p. Pendaftar Surat-surat Hakmilik Tanah
Pejabat Pengarah Tanah dan Galian
Kedah

No. 897.

(Seksyen 187B)

NOTIS MENGENAI CADANGAN HENDAK MENGELUARKAN DOKUMEN
 HAKMILIK KELUARAN SEMENTARA YANG BARU

(Section 187B)

NOTICE OF INTENTION TO ISSUE NEW DOCUMENT OF QUALIFIED TITLE

Pada menjalankan kuasa yang diberi oleh seksyen 187B Kanun Tanah Negara, notis adalah dengan ini diberi bahawa adalah dicadangkan untuk menggantikan dokumen hakmilik keluaran sementara bagi tanah yang diperihalkan dalam Jadual di bawah ini:

In exercise of the powers conferred by section 187B of the National Land Code, notice is hereby given that it is proposed to replace of issue document of qualified title to the land described in the Schedule below:

JADUAL/SCHEDULE

Bandar/Town—Sungai Petani. Daerah/District—Kuala Muda. No. P.T./P.T. No.—20741. No. Fail/File No.—PTG.Ked./B/103/2019(IH). Perihal dan Surat Hakmilik/Description and No. of Title—H.S.(D) 34882. Keluasan/Area—293 meter persegi/square metres. Sebab-sebab/Reasons—Hilang dalam simpanan/Title has been lost.

Bertarikh 15 September 2019

Dated 15 September 2019

[PSU(K) 946-1379 Jld. 222; PTG.Ked./B/103/2019(IH) Bil. 3]

HAJI ISMAIL BIN HAJI ZAINOL
Timbalan Pendaftar
b.p. Pendaftar Surat-surat Hakmilik Tanah
Pejabat Pengarah Tanah dan Galian
Kedah

No. 898.

(Seksyen 187B)

NOTIS BERKENAAN DENGAN CADANGAN HENDAK MENGELUARKAN
SALINAN PENDUA HAKMILIK SEMENTARA

(Section 187B)

NOTICE OF INTENTION TO ISSUE DUPLICATE CERTIFIED COPIES
OF THE PROVISIONAL TITLE

Pada menjalankan kuasa yang diberi oleh seksyen 187B Kanun Tanah Negara, dengan ini diberi notis bahawa adalah dicadangkan hendak mengeluarkan salinan pendua hakmilik sementara bagi tanah-tanah yang tersebut dalam Jadual di bawah:

Hilang dalam simpanan.

In exercise of the powers conferred by section 187B of the National Land Code, notice is hereby given that it is proposed to issue duplicate certified copies of the provisional title to the lands describe in the Schedule below:

Title has been lost.

JADUAL/SCHEDULE

Mukim	No. Lot/Bahagian dan No. Fail	Keluasan/Jenis dan No. Surat Hakmilik		
<i>Mukim</i>	<i>Lot No./Share and File No.</i>	<i>Area/Description and No. of Title</i>	Meter Persegi/ Square Metres	H.S.M.
Bandar Kuala Ketil	1120 PTB/B/1/H/73/2019	195.5609	509	
Teloi Kanan	1608 PTB/B/1/H/75/2019	2.0285	28/85	

Bertarikh

Dated

[PSU(K) 946-1379 Jld. 221; PTB/B/6/2017(95)]

MAZNM BINTI ISMAIL
*Penolong Pentadbir Tanah Baling
 b.p. Pentadbir Tanah Baling
 Kedah/
 Assistant Land Administrator Baling
 for Land Administrator Baling
 Kedah*

No. 899.

(Seksyen 187B)

NOTIS BERKENAAN DENGAN CADANGAN HENDAK MENGELUARKAN
SALINAN PENDUA HAKMILIK SEMENTARA

(Section 187B)

NOTICE OF INTENTION TO ISSUE DUPLICATE CERTIFIED COPIES
OF THE PROVISIONAL TITLE

Pada menjalankan kuasa yang diberi oleh seksyen 187B Kanun Tanah Negara, dengan ini diberi notis bahawa adalah dicadangkan hendak mengeluarkan salinan pendua hakmilik sementara bagi tanah yang tersebut dalam Jadual di bawah:

In exercise of the powers conferred by section 187B of the National Land Code, notice is hereby given that it is proposed to issue duplicate certified copies of the provisional title to the land describe in the Schedule below:

JADUAL/SCHEDULE

Mukim/*Mukim*—Bakai. No. Lot/No. P.T./*Lot No./P.T. No.*—3435. No. Fail/*File No.*—PTB/B/I/H/87/2019. Perihal dan Surat Hakmilik/*Description and No. of Title*—H.S.M. 776. Keluasan/*Area*—0.083 hektar/*hectares*. Sebab-sebab/*Reasons*—Hilang dalam simpanan/*Title has been lost*.

Bertarikh

Dated

[PSU(K) 946-1379 Jld. 222; PTB/B/6/2017(97)]

MAZNM BINTI ISMAIL

Penolong Pentadbir Tanah Baling

b.p. Pentadbir Tanah Baling

Kedah/

Assistant Land Administrator Baling

for Land Administrator Baling

Kedah

No. 900.

[Perenggan 261(1)(c)]

SURAT SAMAN KEPADA PENGGADAI SUPAYA HADIR SIASATAN

[Paragraph 261(1)(c)]

SUMMONS TO A CHARGOR TO APPEAR IN AN ENQUIRY

Di Pejabat Tanah Kota Setar, Kedah.

DI ANTARA

RHB ISLAMIC BANK BERHAD

Pemegang Gadaian

DAN

KHAIRUL ANUAR BIN ABD RAHMAN
(K/P 830219-09-5159)

Penggadai

Yang beralamat di 462, Jalan Kampung Naga, Taman Mutiara Naga 2/4/3, 06200 Alor Setar, Kedah Darul Aman.

Di dalam gadaian yang tersebut dalam Jadual di bawah ini bagi tanah/pajakan/pajakan kecil yang tersebut di dalamnya.

Bahawasanya saya telah menerima daripada pemegang gadai dalam gadaian yang tersebut, suatu permohonan supaya perintah jualan dikeluarkan di bawah subseksyen 260(2) Kanun Tanah Negara.

Dan bahawasanya saya bercadang hendak mengadakan suatu siasatan berkenaan dengan permohonan tersebut di Pejabat Tanah Kota Setar pada hari Selasa, 26 November 2019 pukul 9.30 pagi.

Maka oleh yang demikian, menurut perenggan 261(1)(c) Kanun Tanah Negara, tuan/puan adalah dengan ini dikehendaki hadir dalam siasatan tersebut dan menunjukkan sebab-sebab mengapa perintah tersebut tidak patut dibuat.

At Land Office of Kota Setar, Kedah.

BETWEEN

RHB ISLAMIC BANK BERHAD

Chargee

AND

KHAIRUL ANUAR BIN ABD RAHMAN
(K/P 830219-09-5159)

Chargor

Residing at 462, Jalan Kampung Naga, Taman Mutiara Naga 2/4/3, 06200 Alor Setar, Kedah Darul Aman.

As a chargor in the charge as mentioned in the Schedule below for land/lease/sub-lease as mentioned therein.

Notice is hereby given that I received from the chargee in the charge an application for an order to be issued under subsection 260(2) of the National Land Code.

And I hereby propose to hold an enquiry in respect of the above application at the Land Office Kota Setar, on Tuesday, 26 November 2019 at 9.30 a.m.

Therefore as required under paragraph 261(1)(c) of the National Land Code, you are hereby as required to appear at the enquiry and show cause why the above order should not be made.

JADUAL TANAH DAN KEPENTINGAN/*SCHEDULE OF LAND AND INTEREST*

Bandar/*Town*—Alor Setar. No. Lot/*Lot No.*—60234, Seksyen 51. Jenis dan No. Hakmilik/*Description and No. of Title*—G.M. 31225 (Dulu H.S.M. 16737). Bahagian Tanah (jika ada)/*Share of Land (if any)*—Kesemua. No. Berdaftar Gadaian (jika ada)/*Registered No. of Charge (if any)*—No. Pers. 203/2015.

Bertarikh 2 Oktober 2019

Dated 2 October 2019

[PSU(K) 946-1379 Jld. 221; PTKS/Q/117/2019]

OMMULKHAIR BINTI AHMAD
Penolong Pentadbir Tanah
b.p. Pentadbir Tanah Kota Setar
Kedah/
Assistant Land Administrator
for Land Administrator Kota Setar
Kedah

No. 901.

[Perenggan 261(1)(c)]

SURAT SAMAN KEPADA PENGGADAI SUPAYA HADIR SIASATAN

[Paragraph 261(1)(c)]

SUMMONS TO A CHARGOR TO APPEAR IN AN ENQUIRY

Di Pejabat Tanah Kota Setar, Kedah.

DI ANTARA

PUBLIC ISLAMIC BANK BERHAD

Pemegang Gadaian

DAN

KUAK KEAN KEING
(K/P 860602-26-5197)

Penggadai

Yang beralamat di 133, Taman Keranji, Jalan Alor Mengkudu, 05400 Alor Setar, Kedah Darul Aman dan 62, Lorong Padi Emas 5, Taman Padi Emas, Jalan Alor Mengkudu, 05400 Alor Setar, Kedah Darul Aman.

Di dalam gadaian yang tersebut dalam Jadual di bawah ini bagi tanah/pajakan/pajakan kecil yang tersebut di dalamnya.

Bahawasanya saya telah menerima daripada pemegang gadai dalam gadaian yang tersebut, suatu permohonan supaya perintah jualan dikeluarkan di bawah subseksyen 260(2) Kanun Tanah Negara.

Dan bahawasanya saya bercadang hendak mengadakan suatu siasatan berkenaan dengan permohonan tersebut di Pejabat Tanah Kota Setar pada hari Selasa, 12 November 2019 pukul 9.30 pagi.

Maka oleh yang demikian, menurut perenggan 261(1)(c) Kanun Tanah Negara, tuan/puan adalah dengan ini dikehendaki hadir dalam siasatan tersebut dan menunjukkan sebab-sebab mengapa perintah tersebut tidak patut dibuat.

At Land Office of Kota Setar, Kedah.

BETWEEN

PUBLIC ISLAMIC BANK BERHAD

Chargee

AND

KUAK KEAN KEING
(K/P 860602-26-5197)

Chargor

Residing at 133, Taman Keranji, Jalan Alor Mengkudu, 05400 Alor Setar, Kedah Darul Aman and 62, Lorong Padi Emas 5, Taman Padi Emas, Jalan Alor Mengkudu, 05400 Alor Setar, Kedah Darul Aman.

As a chargor in the charge as mentioned in the Schedule below for land/ lease/sub-lease as mentioned therein.

Notice is hereby given that I received from the chargee in the charge an application for an order to be issued under subsection 260(2) of the National Land Code.

And I hereby propose to hold an enquiry in respect of the above application at the Land Office Kota Setar, on Tuesday, 12 November 2019 at 9.30 a.m.

Therefore as required under paragraph 261(1)(c) of the National Land Code, you are hereby as required to appear at the enquiry and show cause why the above order should not be made.

JADUAL TANAH DAN KEPENTINGAN/SCHEDULE OF LAND AND INTEREST

Bandar/Town—Alor Setar. No. Lot/Lot No.—10402. Jenis dan No. Hakmilik/
Description and No. of Title—G.M. 19328. Bahagian Tanah (jika ada)/*Share of Land (if any)*—Kesemua. No. Berdaftar Gadaian (jika ada)/*Registered No. of Charge (if any)*—No. Pers. 6460/2017.

Bertarikh 2 Oktober 2019

Dated 2 October 2019

[PSU(K) 946-1379 Jld. 221; PTKS/Q/122/2019]

OMMULKHAIR BINTI AHMAD
Penolong Pentadbir Tanah
b.p. Pentadbir Tanah Kota Setar
Kedah/
Assistant Land Administrator
for Land Administrator Kota Setar
Kedah

No. 902.

[Perenggan 261(1)(c)]

SURAT SAMAN KEPADA PENGGADAI SUPAYA HADIR SIASATAN

[Paragraph 261(1)(c)]

SUMMONS TO A CHARGOR TO APPEAR IN AN ENQUIRY

Di Pejabat Tanah Kota Setar, Kedah.

DI ANTARA

RHB BANK BERHAD

Pemegang Gadaian

DAN

TAN FOH AN
(K/P 620717-02-5385/6836738)
TEOH CHEW SEN
(K/P 640520-02-5718/7332349)

Penggadai

Yang beralamat di 103, Taman Bersatu, Teluk Kechai, 06600 Kuala Kedah, Kedah Darul Aman dan 202, Fasa 2, Taman Juragan, Jalan Kuala Kedah, 06600 Kuala Kedah, Kedah Darul Aman.

Di dalam gadaian yang tersebut dalam Jadual di bawah ini bagi tanah/pajakan/pajakan kecil yang tersebut di dalamnya.

Bahawasanya saya telah menerima daripada pemegang gadai dalam gadaian yang tersebut, suatu permohonan supaya perintah jualan dikeluarkan di bawah subseksyen 260(2) Kanun Tanah Negara.

Dan bahawasanya saya bercadang hendak mengadakan suatu siasatan berkenaan dengan permohonan tersebut di Pejabat Tanah Kota Setar pada hari Selasa, 12 November 2019 pukul 9.30 pagi.

Maka oleh yang demikian, menurut perenggan 261(1)(c) Kanun Tanah Negara, tuan/puan adalah dengan ini dikehendaki hadir dalam siasatan tersebut dan menunjukkan sebab-sebab mengapa perintah tersebut tidak patut dibuat.

At Land Office of Kota Setar, Kedah.

BETWEEN

RHB BANK BERHAD

Chargee

AND

TAN FOH AN
(K/P 620717-02-5385/6836738)
TEOH CHEW SEN
(K/P 640520-02-5718/7332349)

Chargor

Residing at 103, Taman Bersatu, Teluk Kechai, 06600 Kuala Kedah, Kedah Darul Aman dan 202, Fasa 2, Taman Juragan, Jalan Kuala Kedah, 06600 Kuala Kedah, Kedah Darul Aman.

As a chargor in the charge as mentioned in the Schedule below for land/ lease/sub-lease as mentioned therein.

Notice is hereby given that I received from the chargee in the charge an application for an order to be issued under subsection 260(2) of the National Land Code.

And I hereby propose to hold an enquiry in respect of the above application at the Land Office Kota Setar, on Tuesday, 12 November 2019 at 9.30 a.m.

Therefore as required under paragraph 261(1)(c) of the National Land Code, you are hereby as required to appear at the enquiry and show cause why the above order should not be made.

JADUAL TANAH DAN KEPENTINGAN/*SCHEDULE OF LAND AND INTEREST*

Bandar/Town—Kuala Kedah (Dulu Mukim Kuala Kedah). No. Lot/Lot No.—2749 (Dulu P.T. 2217). Jenis dan No. Hakmilik/*Description and No. of Title*—G.M. 2995 (Dulu H.S.M. 905). Bahagian Tanah (jika ada)/*Share of Land (if any)*—Kesemua. No. Berdaftar Gadaian (jika ada)/*Registered No. of Charge (if any)*—No. Pers. 5564/2004.

Bertarikh 2 Oktober 2019

Dated 2 October 2019

[PSU(K) 946-1379 Jld. 221; PTKS/Q/126/2019]

OMMULKHAIR BINTI AHMAD
Penolong Pentadbir Tanah
b.p. Pentadbir Tanah Kota Setar
Kedah/
Assistant Land Administrator
for Land Administrator Kota Setar
Kedah

No. 903.

AKTA PENGAMBILAN TANAH 1960
(Akta 486)

LAND ACQUISITION ACT 1960
(Act 486)

(Seksyen 8)

PERISYTIHARAN PENGAMBILAN YANG DICADANGKAN

(Section 8)

DECLARATION OF INTENDED ACQUISITION

Adalah dengan ini diisytiharkan bahawa tanah-tanah dan kawasan-kawasan yang tertentu yang dinyatakan dalam Jadual di bawah ini adalah dikehendaki bagi maksud berikut:

“Pengambilan Tanah di bawah perenggan 3(1)(a) Akta Pengambilan Tanah 1960 [Akta 486] bagi Maksud Projek Pembangunan Sistem Pengairan Tersier Blok LBRBD 10 (Tambahan 1) di Mukim Sanglang, Pekan Sanglang dan Pekan Kerpan, Daerah Kubang Pasu, Kedah Darul Aman oleh Pesuruhjaya Tanah Persekutuan”.

2. Pelan bagi tanah-tanah dan kawasan yang tertentu yang dinyatakan itu boleh diperiksa dalam masa waktu-waktu bekerja biasa di Pejabat Tanah bagi Daerah tempat letaknya tanah-tanah dan kawasan-kawasan itu.

It is hereby declared that the particular lands and areas specified in the Schedule hereto are needed for the following purpose:

“Land Acquisition under paragraph 3(1)(a) of the Land Acquisition Act 1960(Act 486) for the Purpose of Tersier System Development Projects Block LBRBD 10 (Additional 1) at Mukim Sanglang, Pekan Sanglang and Pekan Kerpan, District of Kubang Pasu, Kedah Darul Aman by Federal Land Commissioner”.

2. A plan of the area specified may be inspected during the normal hours of business in the District Land Office of which such site and areas are situated.

JADUAL/SCHEDULE

Mukim—Sanglang. Daerah—Kubang Pasu.

No. Lot Ukur/ Survey Lot No.	Hakmilik atau Pendudukan/ Title or Occupation	Tuanpunya Berdaftar atau Penduduk yang Direkodkan/ Registered Proprietor or Recorded Occupant	Keluasan Lot/ Area of Lot	Anggaran Keluasan yang akan Diambil/ Approximate Area to be Acquired
	G.M.		Hektar/ Hectares	Hektar/ Hectares
395	1397	Azima bt. Mat Usob 2/15 bhg., Che Yon bt. Mat Usob 2/15 bhg., Hayazi b. Mt Usob 2/15 bhg., Hazan b. Mat Usob 2/15 bhg., Piah bt. Din 2/15 bhg. dan Salleh b. Mat Aris 1/3 bhg.	1.8135	0.0933
	H.S.M.			
P.T. 983	1/1990	Nurhana bt. Rosli 1/1 bhg.	1.3630	0.0215
P.T. 984	2/1990	Rohani bt. Ahmad 2462640/ 4620672 bhg., Rohani bt. Ahmad 4303/96264 bhg. dan Rohani bt. Ahmad 968/2292 bhg.	1.3630	0.0234
P.T. 985	3/1990	Madrasah Muniratul Hadi 1/1 bhg.	1.3630	0.0320

Pekan—Sanglang. Daerah—Kubang Pasu.

60001 (P.T. 1963)	1005	Rahimah bt. Hashim 1/4 bhg., Rohana bt. Hashim 1.4 bhg., Rohaya bt. Hashim 1/4 bhg. dan Roshila bt. Hashim 1/4 bhg.	1.9780	0.0303
----------------------	------	---------------------------------------------------------------------------------------------------------------------------------	--------	--------

No. Lot Ukur/ Survey Lot No.	Hakmilik atau Pendudukan/ Title or Occupation	Tuanpunya Berdaftar atau Penduduk yang Direkodkan/ Registered Proprietor or Recorded Occupant	Keluasan Lot/ Area of Lot	Anggaran Keluasan yang akan Diambil/ Approximate Area to be Acquired
	G.M.		Hektar/ Hectares	Hektar/ Hectares
60000 (P.T. 1962)	1004	Sholedin b. Ahmad 1/1 bhg.	1.9780	0.0209
Pekan—Kerpan. Daerah—Kubang Pasu.				
6	TDK	Hakmilik tidak dapat dikesan	1.0311	0.0259
946	TDK	Hakmilik tidak dapat dikesan	0.8751	0.0978

Bertarikh 2 Oktober 2019

Dated 2 October 2019

[PSU(K) 441-1437; PTG/Ked./L/MADA/14/2015 Jld. 1(UKB)(02)]

RIZAWATI BINTI MOHAMAD @ RAMLI
Ketua Penolong Pengarah Tanah dan Galian
b.p. Pengarah Tanah dan Galian
Kedah/
Senior Assistant Director Land and Mine
on Behalf of Land and Mines Director
Kedah

Hakcipta Pencetak (H)

PERCETAKAN NASIONAL MALAYSIA BERHAD

Semua Hak Terpelihara. Tiada mana-mana bahagian jua daripada penerbitan ini boleh diterbitkan semula atau disimpan di dalam bentuk yang boleh diperolehi semula atau disiarkan dalam sebarang bentuk dengan apa jua cara elektronik, mekanikal, fotokopi, rakaman dan/atau sebaliknya tanpa mendapat izin daripada Percetakan Nasional Malaysia Berhad (Pencetak kepada Kerajaan Malaysia yang dilantik).



DICETAK OLEH
PERCETAKAN NASIONAL MALAYSIA BERHAD
CAWANGAN ALOR SETAR
BAGI PIHAK DAN DENGAN PERINTAH KERAJAAN MALAYSIA