



NEGERI KEDAH DARUL AMAN

# Warta Kerajaan

DITERBITKAN DENGAN KUASA

*GOVERNMENT OF KEDAH DARUL AMAN GAZETTE*

*PUBLISHED BY AUTHORITY*

---

---

**Jil. 61**

**8hb November 2018**

**No. 23**

---

---

AKTA KERAJAAN TEMPATAN 1976

(Akta 171)

LOCAL GOVERNMENT ACT 1976

(Act 171)

**No. 851.**

NOTIS PERLANJUTAN SENARAI NILAIAN YANG DISEDIAKAN UNTUK TAHUN 1987

NOTICE OF EXTENSION OF VALUATION LIST PREPARED FOR THE YEAR 1987

MAJLIS DAERAH YAN

YAN DISTRICT COUNCIL

Menurut seksyen 137 dan seksyen 141 Akta Kerajaan Tempatan 1976 (Akta 171) adalah dengan ini diberitahu bahawa dengan kebenaran Pihak Berkuasa Negeri, Senarai Nilaiian yang disediakan untuk tahun 1987 yang mana hendaklah berkuat kuasa sehingga 31 Disember 2016 adalah dengan ini dilanjutkan untuk terus berkuat kuasa sehingga 31 Disember 2021.

In pursuant to section 137 and 141 of the Local Government Act 1976 (Act 171), notice is hereby given that with the approval of the State Authority, the Valuation List prepared for the year 1987 which shall remain in force until 31 December 2016 is hereby extended to continued to remain force until 31 December 2021.

Bertarikh

Dated

MOHD YUSRI BIN MD DAUD

*Yang Dipertua  
Majlis Daerah Yan  
Kedah/  
President  
Yan District Council  
Kedah*

ENAKMEN NO. 63 (TANAH SIMPANAN BAGI  
ORANG-ORANG MELAYU)

ENACTMENT NO. 63 (MALAY RESERVATIONS)

**No. 852.**

PEMBATALAN DI BAWAH PERENGGAN 4(b)

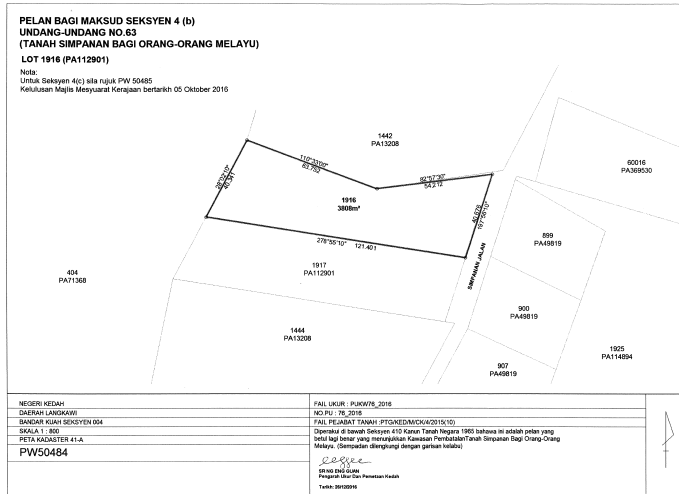
REVOCATION UNDER PARAGRAPH 4(b)

Pada menjalankan kuasa yang diberi oleh perenggan 4(b) Enakmen No. 63 (Tanah Simpanan Bagi Orang-orang Melayu) maka inilah Raja dalam Mesyuarat membatalkan pengisytiharan Tanah Simpanan Bagi Orang-orang Melayu di dalam Bandar Kuah, Daerah Langkawi, Kedah Darul Aman, dalam *Warta Kerajaan Kedah* No. 46 Jilid 9 bertarikh 4 April 1933 sebagai Kenyataan No. 1180 setakat yang berkenaan dengan tanah yang tersebut dalam Jadual di bawah ini dan dipetakan di atas Peta No. P.W. 50484 yang disimpan di Pejabat Pengarah Ukur dan Pemetaan, Kulim, Kedah Darul Aman.

In exercise of the power conferred by paragraph 4(b) of Enactment No. 63 (Malay Reservations) the Ruler in Council hereby revokes the declaration of Malay Reservation in Bandar Kuah, District of Langkawi, Kedah Darul Aman published in the Kedah Government *Gazette* No. 46 Volume 9 dated 4 April 1933 as Notification No. 1180 in so far as at relates to the land described in the Schedule hereto and delicated upon P.W. 50484 deposited in the Office of the Director of Survey, Kulim, Kedah Darul Aman.

JADUAL/SCHEDULE

Bandar—Kuah. Daerah—Langkawi. Hakmilik—G.M. 6453, Lot 1916, Seksyen 4 (Asalnya G.M. 5896 P.T. 874), P.W. 50484. Keluasan—3808 meter persegi.



Bertarikh 14 Oktober 2018  
 Dated 14 October 2018  
 [PSU(K): 631-1437; PTG/Ked./M/CK/4/2015]

HAJI IQBAL BIN AHMAD  
*Setiausaha Majlis Mesyuarat Kerajaan  
 Kedah/  
 Secretary State Executive Council  
 Kedah*

**No. 853.**

PERMASUKAN DI BAWAH PERENGGAN 4(c)

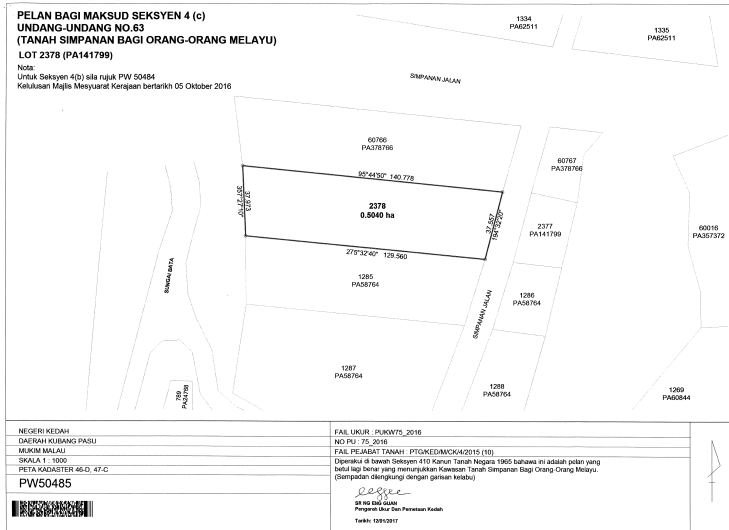
REINCLUSION UNDER PARAGRAPH 4(c)

Pada menjalankan kuasa yang diberi oleh perenggan 4(c) Enakmen No. 63 (Tanah Simpanan Bagi Orang-orang Melayu) maka inilah Raja dalam Majlis Mesyuarat mengisytiharkan tanah yang tersebut dalam Mukim Malau, Daerah Kubang Pasu, Kedah Darul Aman setakat yang berkenaan seperti Jadual di bawah dan dipetakan di atas P.W. 50485 yang disimpan di Pejabat Pengarah Ukur dan Pemetaan, Kulim, Kedah Darul Aman dipermasukkan menjadi Tanah Simpanan Bagi Orang-orang Melayu.

In exercise of the power conferred by paragraph 4(c) of Enactment No. 63 (Malay Reservations) the Ruler in Council hereby declares that the land in the Mukim Malau, District of Kubang Pasu, Kedah Darul Aman in so far as it relates to the land Schedule hereto and delineated upon P.W. 50485 deposited in the Office of the Director of Survey, Kulim, Kedah Darul Aman to be included as land in Malay Reservation.

JADUAL/SCHEDULE

Mukim—Malau. Daerah—Kubang Pasu. Hakmilik—G.M. 1121, Lot 2378, P.W. 50485. Keluasan—0.5040 hektar.



Bertarikh 14 Oktober 2018

Dated 14 October 2018

[PSU(K): 631-1437; PTG/Ked./M/CK/4/2015]

HAJI IQBAL BIN AHMAD  
*Setiausaha Majlis Mesyuarat Kerajaan  
 Kedah/*  
*Secretary State Executive Council  
 Kedah*

KANUN TANAH NEGARA  
 (Akta 56 tahun 1965)

NATIONAL LAND CODE  
 (Act 56 of 1965)

No. 854.

(Seksyen 27)

NOTIS MENGENAI SIASATAN

(Section 27)

NOTICE OF ENQUIRY

Satu siasatan akan diadakan di Pejabat Pengarah Tanah dan Galian Negeri Kedah, pada hari Khamis bersamaan 22 November 2018 pada jam 10.00 pagi berkenaan dengan perkara yang berikut:

Cadangan untuk Membatalkan Perizaban Tanah seperti dalam Jadual di bawah ini mengikut seksyen 64 Kanun Tanah Negara.

Sesiapa jua yang ada apa-apa kepentingan dalam perkara ini atau yang hendak membuat apa-apa tuntutan, bantahan atau lain-lain permintaan hendaklah hadir di tempat dan pada waktu yang dinyatakan itu dan hendaklah bersedia memberi keterangan lisan dan mengemukakan apa-apa keterangan suratan yang ada dalam miliknya.

Mana-mana orang tersebut boleh dibantu dalam siasatan itu oleh seorang peguambela dan peguamcara.

Mana-mana orang tersebut boleh membuat permohonan, dengan surat berdaftar, untuk penangguhan atau pertukaran tempat, dengan menyatakan:

- (a) sebab-sebab mengapa penangguhan atau pertukaran itu diminta; dan
- (b) sifat dan isi keterangan yang dia mencadang diberi atau dikemukakan.

#### TAMBAHAN

Kepada:

1. Tuan Pentadbir Tanah Kota Setar yang beralamat di Pejabat Daerah dan Tanah Kota Setar.
2. Tuan Penghulu Masjid Alor Penyengat yang beralamat di Masjid Alor Penyengat.

Saya ada sebab mempercayai bahawa kamu ada kepentingan dalam hal perkara siasatan ini.

Ambil perhatian bahawa jika kamu tidak hadir pada masa dan di tempat yang dinyatakan maka siasatan itu akan diterus dan disempurnakan dalam ketidakhadiran kamu.

An enquiry will be held at Pejabat Pengarah Tanah dan Galian Negeri Kedah, on Thursday the 22 November 2018 at 10.00 a.m. hours in respect of the following matter:

Proposal to Revoke Reserved Land described in the Schedule below *vide* section 64 of the National Land Code.

Any person who has any interest in this matter or wishes to make any claim, objection or other submission should attend at the place and at the time specified and be prepared to give oral evidence and to produce any documentary evidence he may possess.

Any such person may be assisted at the enquiry by an advocate and solicitor.

Any such person may, by registered letter, apply for postponement or for a change of venue, stating:

- (a) the reason for which such postponement or change is sought; and
- (b) the nature and substance of the evidence which he proposes to give or adduce.

## SUPPLEMENT

To:

1. Tuan Pentadbir Tanah Kota Setar of Pejabat Daerah dan Tanah Kota Setar.
2. Tuan Penghulu Masjid Alor Penyengat of Masjid Alor Penyengat.

I have reason to believe that you are interested in the subject-matter of this enquiry.

Take notice that if you fail to make due appearance at the time and place specified the enquiry may proceed and be completed in your absence.

## JADUAL/SCHEDULE

Bandar/Pekan/Mukim/Town/Village/Mukim—Mukim Derga. Daerah/District—Kota Setar. Lot/Lot—772. No. Sijil Simpanan/Reserved Certificate No.—382. Keluasan/Area—1 relong 001 jemba. Syarat/For—Tapak Kubur. Pengawal/Controlled By—Pengkulu Masjid Alor Penyengat.

Bertarikh 8 Oktober 2018

Dated 8 October 2018

[PTG/Ked./K: 621/2018/06 (KES 10/2018)]

RIZAWATI BINTI MOHAMAD @ RAMLI  
*Ketua Penolong Pengarah  
Tanah dan Galian (Pembangunan)  
Kedah*

**No. 855.**

(Seksyen 27)

NOTIS MENGENAI SIASATAN

(Section 27)

NOTICE OF ENQUIRY

Satu siasatan akan diadakan di Pejabat Pengarah Tanah dan Galian Negeri Kedah, pada hari Khamis bersamaan 22 November 2018 pada jam 10.00 pagi berkenaan dengan perkara yang berikut:

Cadangan untuk Membatalkan Perizaban Tanah seperti dalam Jadual di bawah ini mengikut seksyen 64 Kanun Tanah Negara.

Sesiapa jua yang ada apa-apa kepentingan dalam perkara ini atau yang hendak membuat apa-apa tuntutan, bantahan atau lain-lain permintaan hendaklah hadir di tempat dan pada waktu yang dinyatakan itu dan hendaklah bersedia memberi keterangan lisan dan mengemukakan apa-apa keterangan surat yang ada dalam miliknya.

Mana-mana orang tersebut boleh dibantu dalam siasatan itu oleh seorang peguambela dan peguamcara.

Mana-mana orang tersebut boleh membuat permohonan, dengan surat berdaftar, untuk penangguhan atau pertukaran tempat, dengan menyatakan:

- (a) sebab-sebab mengapa penangguhan atau pertukaran itu diminta; dan
- (b) sifat dan isi keterangan yang dia mencadang diberi atau dikemukakan.

#### TAMBAHAN

Kepada:

1. Tuan Pentadbir Tanah Pokok Sena yang beralamat di Pejabat Daerah dan Tanah Pokok Sena.
2. The State Engineer Kedah yang beralamat di Jabatan Kerja Raya Negeri Kedah.

Saya ada sebab mempercayai bahawa kamu ada kepentingan dalam hal perkara siasatan ini.

Ambil perhatian bahawa jika kamu tidak hadir pada masa dan di tempat yang dinyatakan maka siasatan itu akan diterus dan disempurnakan dalam ketidakhadiran kamu.

An enquiry will be held at Pejabat Pengarah Tanah dan Galian Negeri Kedah, on Thursday the 22 November 2018 at 10.00 a.m. hours in respect of the following matter:

Proposal to Revoke Reserved Land described in the Schedule below *vide* section 64 of the National Land Code.

Any person who has any interest in this matter or wishes to make any claim, objection or other submission should attend at the place and at the time specified and be prepared to give oral evidence and to produce any documentary evidence he may possess.

Any such person may be assisted at the enquiry by an advocate and solicitor.

Any such person may, by registered letter, apply for postponement or for a change of venue, stating:

- (a) the reason for which such postponement or change is sought; and
- (b) the nature and substance of the evidence which he proposes to give or adduce.

## SUPPLEMENT

To:

1. Tuan Pentadbir Tanah Pokok Sena of Pejabat Daerah dan Tanah Pokok Sena.
2. The State Engineer Kedah of Jabatan Kerja Raya Negeri Kedah.

I have reason to believe that you are interested in the subject-matter of this enquiry.

Take notice that if you fail to make due appearance at the time and place specified the enquiry may proceed and be completed in your absence.

## JADUAL/SCHEDULE

Bandar/Pekan/Mukim/Town/Village/Mukim—Mukim Jabi. Daerah/District—Kota Setar. Lot/Lot—827. No. Sijil Simpanan/Reserved Certificate No.—325. Keluasan/Area—26 relong 429 jemba 00 kaki persegi. Syarat/For—Quary. Pengawal/Controlled By—The State Supervisor Kedah.

Bertarikh 8 Oktober 2018

Dated 8 October 2018

[PTG/Ked./K: 630/2018/06 (KES 21/2018)]

RIZAWATI BINTI MOHAMAD @ RAMLI  
*Ketua Penolong Pengarah  
Tanah dan Galian (Pembangunan)  
Kedah*

**No. 856.**

(Seksyen 27)

NOTIS MENGENAI SIASATAN

(Section 27)

NOTICE OF ENQUIRY

Satu siasatan akan diadakan di Pejabat Pengarah Tanah dan Galian Negeri Kedah, pada hari Khamis bersamaan 22 November 2018 pada jam 10.00 pagi berkenaan dengan perkara yang berikut:

Cadangan untuk Membatalkan Perizaban Tanah seperti dalam Jadual di bawah ini mengikut seksyen 64 Kanun Tanah Negara.



Sesiapa jua yang ada apa-apa kepentingan dalam perkara ini atau yang hendak membuat apa-apa tuntutan, bantahan atau lain-lain permintaan hendaklah hadir di tempat dan pada waktu yang dinyatakan itu dan hendaklah bersedia memberi keterangan lisan dan mengemukakan apa-apa keterangan suratan yang ada dalam miliknya.

Mana-mana orang tersebut boleh dibantu dalam siasatan itu oleh seorang peguambela dan peguamcara.

Mana-mana orang tersebut boleh membuat permohonan, dengan surat berdaftar, untuk penangguhan atau pertukaran tempat, dengan menyatakan:

- (a) sebab-sebab mengapa penangguhan atau pertukaran itu diminta; dan
- (b) sifat dan isi keterangan yang dia mencadang diberi atau dikemukakan.

#### TAMBAHAN

Kepada:

1. The State Secretary, Kedah yang beralamat di Pejabat Setiausaha Kerajaan Negeri Kedah Darul Aman.
2. Tuan Pentadbir Tanah Baling yang beralamat di Pejabat Daerah dan Tanah Baling.

Saya ada sebab mempercayai bahawa kamu ada kepentingan dalam hal perkara siasatan ini.

Ambil perhatian bahawa jika kamu tidak hadir pada masa dan di tempat yang dinyatakan maka siasatan itu akan diterus dan disempurnakan dalam ketidakhadiran kamu.

An enquiry will be held at Pejabat Pengarah Tanah dan Galian Negeri Kedah, on Thursday the 22 November 2018 at 10.00 a.m. hours in respect of the following matter:

Proposal to Revoke Reserved Land described in the Schedule below *vide* section 64 of the National Land Code.

Any person who has any interest in this matter or wishes to make any claim, objection or other submission should attend at the place and at the time specified and be prepared to give oral evidence and to produce any documentary evidence he may possess.

Any such person may be assisted at the enquiry by an advocate and solicitor.

Any such person may, by registered letter, apply for postponement or for a change of venue, stating:

- (a) the reason for which such postponement or change is sought; and
- (b) the nature and substance of the evidence which he proposes to give or adduce.

## SUPPLEMENT

To:

1. The State Secretary, Kedah of Pejabat Setiausaha Kerajaan Negeri Kedah Darul Aman.
2. Tuan Pentadbir Tanah Baling of Pejabat Daerah dan Tanah Baling.

I have reason to believe that you are interested in the subject-matter of this enquiry.

Take notice that if you fail to make due appearance at the time and place specified the enquiry may proceed and be completed in your absence.

## JADUAL/SCHEDULE

Bandar/Pekan/Mukim/Town/Village/Mukim—Bandar Baling. Daerah/District—Baling. Lot/Lot—7, Seksyen 13. No. Sijil Simpanan/Reserved Certificate No.—145/1963. Keluasan/Area—0 relong 268 jemba 00 kaki persegi. Syarat/For—Site for Fire Station. Pengawal/Controlled By—The State Secretary, Kedah.

Bertarikh 17 Oktober 2018

Dated 17 October 2018

[PTG/Ked./K: 633/2018/06 (KES 22/2018)]

DATO' HAJI MD. ZUKI BIN HAJI SIRU  
*Pengarah Tanah dan Galian*  
*Pejabat Pengarah Tanah dan Galian*  
*Kedah*

**No. 857.**

PERISYTIHARAN DI BAWAH SEKSYEN 62  
SIMPANAN TANAH BAGI PENGGUNAAN AM

DECLARATION UNDER SECTION 62  
RESERVATION OF LAND FOR PUBLIC PURPOSE

Pada menjalankan kuasa yang diberikan oleh seksyen 62 Kanun Tanah Negara, maka inilah Pihak Berkuasa Negeri mengisytiharkan bahawa lengkongan yang tersebut di dalam Jadual di bawah ini dan dipetakan di atas Peta Pejabat Ukur No. P.A. 367473 yang disimpan di Pejabat Pengarah Ukur dan Pemetaan,

Negeri Kedah Darul Aman dikehendaki bagi maksud penggunaan am iaitu “Kawasan Lapang dan Surau/Tadika” dan diisytiharkan Setiausaha Kerajaan Negeri Kedah Darul Aman sebagai Pegawai Pengawal.

In exercise of the powers conferred by section 62 of the National Land Code, the State Authority hereby declares that the land described in the Schedule hereto and delineated upon Certified Plan No. P.A. 367473 deposited in the Office of the Director of Survey Kedah Darul Aman as reserved for a public purpose namely “Kawasan Lapang dan Surau/Tadika” and to be controlled by State Secretary of Kedah Darul Aman.

JADUAL/SCHEDULE

Bandar—Yan. Daerah—Yan.

Lot	Keluasan Meter Persegi	Pelan Akiu
60035 (Kawasan Lapang)	3907	367473
60038 (Surau/Tadika)	860	367473



Bertarikh  
 Dated  
 [PSU(K): 412-1429; PTG/Ked./A/224/2006]

Haji Iqbal Bin Ahmad  
 Setiausaha Majlis Mesyuarat Kerajaan  
 Kedah/  
 Secretary State Executive Council  
 Kedah

No. 858.

PERISYTIHARAN DI BAWAH SEKSYEN 62  
SIMPANAN TANAH BAGI PENGGUNAAN AM

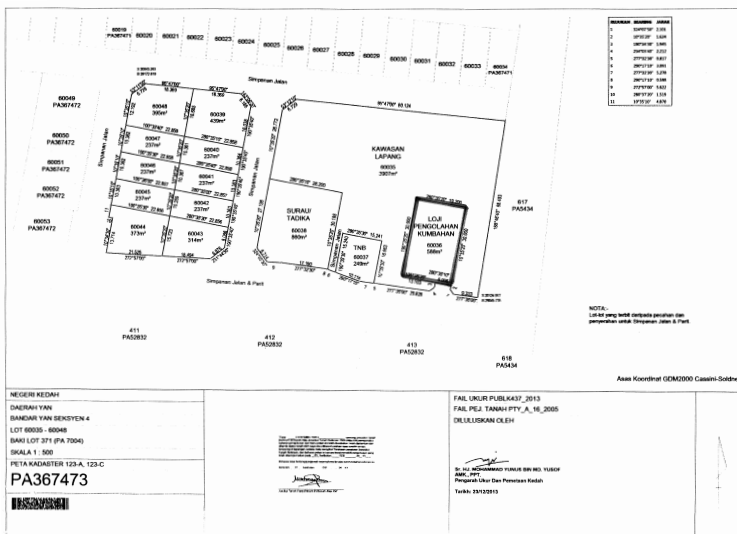
DECLARATION UNDER SECTION 62  
RESERVATION OF LAND FOR PUBLIC PURPOSE

Pada menjalankan kuasa yang diberikan oleh seksyen 62 Kanun Tanah Negara, maka inilah Pihak Berkuasa Negeri mengisytiharkan bahawa lengkungan yang tersebut di dalam Jadual di bawah ini dan dipetakan di atas Peta Pejabat Ukur dan Pemetaan No. P.A. 367473 yang disimpan di Pejabat Pengarah Ukur dan Pemetaan, Negeri Kedah Darul Aman dikehendaki bagi maksud penggunaan am iaitu “Loji Pengolahan Kumbahan” dan diisytiharkan Pesuruhjaya Tanah Persekutuan sebagai Pegawai Pengawal.

In exercise of the powers conferred by section 62 of the National Land Code, the State Authority hereby declares that the land described in the Schedule hereto and delineated upon Certified Plan No. P.A. 367473 deposited in the Office of the Director of Survey, Kedah Darul Aman as reserved for public purpose namely “Loji Pengolahan Kumbahan” and to be controlled by Federal Land Commissioner.

JADUAL/SCHEDULE

Bandar/Town—Yan. Daerah/District—Yan. Lot/Lot—60036 (Loji Pengolahan Kumbahan). Keluasan/Area—588 meter persegi/square metres. Pelan Akui No./Certified Plan No.—367473.



Bertarikh

Dated

[PSU(K): 412-1429; PTG/Ked./A/224/2006]

HAJI IQBAL BIN AHMAD  
Setiausaha Majlis Mesyuarat Kerajaan  
Kedah/  
Secretary State Executive Council  
Kedah

**No. 859.**

(Seksyen 130)

NOTIS PERKEMBALIAN TANAH KEPADA KERAJAAN

(Section 130)

NOTICE OF REVERSION TO THE STATE

Bahawasanya, menurut peruntukan-peruntukan seksyen 100, Kanun Tanah Negara, tanah yang dijadualkan di bawah ini telah dengan jalan perintah diisytiharkan dirampas menjadi hak Pihak Berkuasa Negeri.

Notis adalah dengan ini diberi bahawa perampasan itu berkuat kuasa pada hari ini dan bahawa, oleh kerana tanah itu menjadi kepunyaan Pihak Berkuasa Negeri—

- (a) apa-apa jua hakmilik atau kepentingan atas tanah itu yang dahulunya ada atau yang boleh timbul adalah dipadamkan; dan
- (b) suratan hakmilik yang dikeluarkan bagi tanah itu adalah tidak sah dan boleh dirampas oleh Kerajaan.

Whereas, pursuant to the provisions of section 100, of the National Land Code, the land scheduled below has by order been declared forfeit to the State Authority.

Notice is hereby given that such forfeiture has this day taken effect and that, in consequence of its vesting in the State Authority—

- (a) any title or interest in the land heretofore subsisting or capable of arising is extinguished; and
- (b) the issue document of title to the land is void and is impoundable by the State.

JADUAL TANAH YANG DIRAMPAS/*SCHEDULE OF FORFEITED LAND*

Mukim/*Mukim*—Bohor. No. Lot/*Lot No.*—1912. Jenis dan No. Hakmilik/*Description and No. of Title*—Geran Mukim (G.M.) 1219. Luas/*Area*—221 meter persegi/*square metres*.

Bertarikh 25 September 2018

Dated 25 September 2018

[PSU(K) 946-1379 Jld. 210; PTL.E/17/2017(6A)(23)]

MOHD NOOR BIN ISMAIL  
*Pentadbir Tanah*  
*Pejabat Daerah dan Tanah Langkawi*  
*Kedah*

**No. 860.**

(Seksyen 130)

NOTIS PERKEMBALIAN TANAH KEPADA KERAJAAN

(Section 130)

NOTICE OF REVERSION TO THE STATE

Bahawasanya, menurut peruntukan-peruntukan seksyen 100, Kanun Tanah Negara, tanah yang dijadualkan di bawah ini telah dengan jalan perintah diisytiharkan dirampas menjadi hak Pihak Berkuasa Negeri.

Notis adalah dengan ini diberi bahawa perampasan itu berkuat kuasa pada hari ini dan bahawa, oleh kerana tanah itu menjadi kepunyaan Pihak Berkuasa Negeri—

- (a) apa-apa jua hakmilik atau kepentingan atas tanah itu yang dahulunya ada atau yang boleh timbul adalah dipadamkan; dan
- (b) suratan hakmilik yang dikeluarkan bagi tanah itu adalah tidak sah dan boleh dirampas oleh Kerajaan.

Whereas, pursuant to the provisions of section 100, of the National Land Code, the land scheduled below has by order been declared forfeit to the State Authority.

Notice is hereby given that such forfeiture has this day taken effect and that, in consequence of its vesting in the State Authority—

- (a) any title or interest in the land heretofore subsisting or capable of arising is extinguished; and
- (b) the issue document of title to the land is void and is impoundable by the State.

JADUAL TANAH YANG DIRAMPAS/*SCHEDULE OF FORFEITED LAND*

Mukim/*Mukim*—Bandar Kuah. No. Lot/*Lot No.*—3057. Jenis dan No. Hakmilik/*Description and No. of Title*—Geran (GRN) 64251. Luas/*Area*—198 meter persegi/*square metres*.

Bertarikh 25 September 2018

Dated 25 September 2018

[PSU(K) 946-1379 Jld. 210; PTL.E/21/2017(6A)(27)]

MOHD NOOR BIN ISMAIL  
*Pentadbir Tanah*  
*Pejabat Daerah dan Tanah Langkawi*  
*Kedah*

**No. 861.**

(Seksyen 130)

NOTIS PERKEMBALIAN TANAH KEPADA KERAJAAN

(Section 130)

NOTICE OF REVERSION TO THE STATE

Bahawasanya, menurut peruntukan-peruntukan seksyen 100, Kanun Tanah Negara, tanah yang dijadualkan di bawah ini telah dengan jalan perintah diisytiharkan dirampas menjadi hak Pihak Berkuasa Negeri.

Notis adalah dengan ini diberi bahawa perampasan itu berkuat kuasa pada hari ini dan bahawa, oleh kerana tanah itu menjadi kepunyaan Pihak Berkuasa Negeri—

- (a) apa-apa jua hakmilik atau kepentingan atas tanah itu yang dahulunya ada atau yang boleh timbul adalah dipadamkan; dan
- (b) suratan hakmilik yang dikeluarkan bagi tanah itu adalah tidak sah dan boleh dirampas oleh Kerajaan.

Whereas, pursuant to the provisions of section 100, of the National Land Code, the land scheduled below has by order been declared forfeit to the State Authority.

Notice is hereby given that such forfeiture has this day taken effect and that, in consequence of its vesting in the State Authority—

- (a) any title or interest in the land heretofore subsisting or capable of arising is extinguished; and
- (b) the issue document of title to the land is void and is impoundable by the State.

JADUAL TANAH YANG DIRAMPAS/SCHEDULE OF FORFEITED LAND

Mukim/Mukim—Bandar Kuah. No. P.T./P.T. No.—2330. Jenis dan No. Hakmilik/  
*Description and No. of Title*—Hakmilik Sementara Mukim (H.S.M.) 6503.  
Luas/Area—311 meter persegi/square metres.

Bertarikh 25 September 2018

Dated 25 September 2018

[PSU(K) 946-1379 Jld. 210; PTL.E/23/2017(6A)(25)]

MOHD NOOR BIN ISMAIL  
*Pentadbir Tanah*  
*Pejabat Daerah dan Tanah Langkawi*  
*Kedah*

**No. 862.**

(Seksyen 168)

NOTIS BERKENAAN DENGAN CADANGAN HENDAK MENGELUARKAN  
HAKMILIK SAMBUNGAN (ATAU SURATAN YANG DIKELUARKAN YANG  
BAHARU SEBAGAI GANTINYA)

(Section 168)

NOTICE OF INTENTION TO ISSUE TITLE IN CONTINUATION  
(OR NEW ISSUE DOCUMENT IN LIEU THEREOF)

Pada menjalankan kuasa yang diberikan oleh seksyen 168 Kanun Tanah Negara, notis adalah dengan ini diberi bahawa adalah dicadangkan hendak menggantikan surat hakmilik yang dikeluarkan bagi tanah-tanah yang tersebut dalam Jadual di bawah ini kerana sebab-sebab yang berikut:

Hilang dalam simpanan.

In exercise of the powers conferred by section 168 of the National Land Code, notice is hereby given that it is proposed to replace the issue document of title to the lands described in the Schedule below for the following reasons:

Title has been lost.

## JADUAL/SCHEDULE

Mukim	No. Lot/Bahagian dan No. Fail	Keluasan/Jenis dan No. Surat Hakmilik		
<i>Mukim</i>	<i>Lot No./Share and File No.</i>	<i>Area/Description and No. of Title</i>	Hektar/ Hectares	G.M.
Siong	607 PTB/B/I/H/68/2018	1.0547	1967	
Pulai	679 PTB/B/I/H/69/2018	0.2959	424	
Teloi Kanan	5944 PTB/B/I/H/70/2018	2.523	1607	
Pulai	412 PTB/B/I/H/71/2018	0.5892	3103	
				P.M.
Pulai	10638 PTB/B/I/H/72/2018	0.4431	164	

Bertarikh

Dated

[PSU(K) 946-1379 Jld. 210; PTB/B/6/2017(52)]

ILIAS BIN SHUIB  
Ketua Penolong Pegawai Daerah  
(Pengurusan Tanah)  
b.p. Pegawai Daerah Baling  
Kedah



**No. 863.**

(Seksyen 168)

NOTIS BERKENAAN DENGAN CADANGAN HENDAK MENGELUARKAN  
HAKMILIK SAMBUNGAN (ATAU SURATAN YANG DIKELUARKAN YANG  
BAHARU SEBAGAI GANTINYA)

(Section 168)

NOTICE OF INTENTION TO ISSUE TITLE IN CONTINUATION  
(OR NEW ISSUE DOCUMENT IN LIEU THEREOF)

Pada menjalankan kuasa yang diberikan oleh seksyen 168 Kanun Tanah Negara, notis adalah dengan ini diberi bahawa adalah dicadangkan hendak mengeluarkan hakmilik sambungan bagi tanah yang tersebut dalam Jadual di bawah:

In exercise of the powers conferred by section 168 of the National Land Code, notice is hereby given that it is proposed to issue title in continuation to the land described in the Schedule below:

## JADUAL/SCHEDULE

Mukim/*Mukim*—Bukit Lada. No. Lot/*Lot No.*—1979. No. Fail/*File No.*—PTPS/B/20/2018 I.H. Jenis dan Surat Hakmilik/*Description and No. of Title*—G.M. 233. Keluasan/*Area*—2.2789 hektar/*hectares*. Sebab-sebab/*Reasons*—Hilang/*Lost*.

Bertarikh

Dated

[PSU(K) 946-1379 Jld. 210; PTPS/B/20/2018 I.H(60)]

*Pentadbir Tanah Pokok Sena  
Kedah*

**No. 864.**

(Seksyen 168)

NOTIS BERKENAAN DENGAN CADANGAN HENDAK MENGELUARKAN  
HAKMILIK SAMBUNGAN (ATAU SURATAN YANG DIKELUARKAN YANG  
BAHARU SEBAGAI GANTINYA)

(Section 168)

NOTICE OF INTENTION TO ISSUE TITLE IN CONTINUATION  
(OR NEW ISSUE DOCUMENT IN LIEU THEREOF)

Pada menjalankan kuasa yang diberikan oleh seksyen 168 Kanun Tanah Negara, notis adalah dengan ini diberi bahawa adalah dicadangkan hendak mengeluarkan hakmilik sambungan bagi tanah yang tersebut dalam Jadual di bawah:

In exercise of the powers conferred by section 168 of the National Land Code, notice is hereby given that it is proposed to issue title in continuation to the land described in the Schedule below:

JADUAL/SCHEDULE

Bandar/Town—Kulim. Daerah/District—Kulim. No. Lot/Lot No.—5007, Seksyen 36. No. Fail/File No.—PTG.Ked./B/28/2018(IH). Jenis dan Surat Hakmilik/Description and No. of Title—GRN 166159. Keluasan/Area—195 meter persegi/square metres. Sebab-sebab/Reasons—Hilang dalam simpanan/Title has been lost.

Bertarikh 25 Mac 2018

Dated 25 March 2018

[PSU(K) 946-1379 Jld. 210; PTG.Ked./B/28/2018(IH)(06)]

ANUARDI BIN ABU BAKAR  
*Timbalan Pendaftar*  
*b.p. Pendaftar Surat-surat Hakmilik Tanah*  
*Kedah*

**No. 865.**

(Seksyen 168)

NOTIS BERKENAAN DENGAN CADANGAN HENDAK MENGELUARKAN  
HAKMILIK SAMBUNGAN (ATAU SURATAN YANG DIKELUARKAN YANG  
BAHARU SEBAGAI GANTINYA)

(Section 168)

NOTICE OF INTENTION TO ISSUE TITLE IN CONTINUATION  
(OR NEW ISSUE DOCUMENT IN LIEU THEREOF)

Pada menjalankan kuasa yang diberikan oleh seksyen 168 Kanun Tanah Negara, notis adalah dengan ini diberi bahawa adalah dicadangkan hendak mengeluarkan hakmilik sambungan bagi tanah yang tersebut dalam Jadual di bawah:

In exercise of the powers conferred by section 168 of the National Land Code, notice is hereby given that it is proposed to issue title in continuation to the land described in the Schedule below:

JADUAL/SCHEDULE

Bandar/Town—Bandar Darul Aman. Daerah/District—Kubang Pasu. No. Lot/Lot No.—3859. No. Fail/File No.—PTG.Ked./B/57/2018(IH). Jenis dan Surat Hakmilik/Description and No. of Title—GRN 127531. Keluasan/Area—261 meter persegi/square metres. Sebab-sebab/Reasons—Hilang dalam simpanan/Title has been lost.

Bertarikh 6 Jun 2018

Dated 6 June 2018

[PSU(K) 946-1379 Jld. 210; PTG.Ked./B/57/2018(IH)(04)]

MUHAMMAD HAKIMI BIN JAMIL  
*Pendaftar Surat-surat Hakmilik Tanah*  
*Pejabat Pengarah Tanah dan Galian*  
*Kedah*

**No. 866.**

(Seksyen 168)

NOTIS BERKENAAN DENGAN CADANGAN HENDAK MENGELUARKAN  
HAKMILIK SAMBUNGAN (ATAU SURATAN YANG DIKELUARKAN YANG  
BAHARU SEBAGAI GANTINYA)

(Section 168)

NOTICE OF INTENTION TO ISSUE TITLE IN CONTINUATION  
(OR NEW ISSUE DOCUMENT IN LIEU THEREOF)

Pada menjalankan kuasa yang diberikan oleh seksyen 168 Kanun Tanah Negara, notis adalah dengan ini diberi bahawa adalah dicadangkan hendak mengeluarkan hakmilik sambungan bagi tanah yang tersebut dalam Jadual di bawah:

In exercise of the powers conferred by section 168 of the National Land Code, notice is hereby given that it is proposed to issue title in continuation to the land described in the Schedule below:

JADUAL/SCHEDULE

Bandar/Town—Sungai Petani. Daerah/District—Kuala Muda. No. Lot/Lot No.—4605. No. Fail/File No.—PTG.Ked./B/64/2018(IH). Jenis dan Surat Hakmilik/Description and No. of Title—GRN 137340. Keluasan/Area—143 meter persegi/square metres. Sebab-sebab/Reasons—Hilang dalam simpanan/Title has been lost.

Bertarikh 28 Jun 2018

Dated 28 June 2018

[PSU(K) 946-1379 Jld. 210; PTG.Ked./B/64/2018(IH)(04)]

MUHAMMAD HAKIMI BIN JAMIL  
*Pendaftar Surat-surat Hakmilik Tanah*  
*Pejabat Pengarah Tanah dan Galian*  
*Kedah*

**No. 867.**

(Seksyen 168)

NOTIS BERKENAAN DENGAN CADANGAN HENDAK MENGELUARKAN  
HAKMILIK SAMBUNGAN (ATAU SURATAN YANG DIKELUARKAN YANG  
BAHARU SEBAGAI GANTINYA)

(Section 168)

NOTICE OF INTENTION TO ISSUE TITLE IN CONTINUATION  
(OR NEW ISSUE DOCUMENT IN LIEU THEREOF)

Pada menjalankan kuasa yang diberikan oleh seksyen 168 Kanun Tanah Negara, notis adalah dengan ini diberi bahawa adalah dicadangkan hendak mengeluarkan hakmilik sambungan bagi tanah yang tersebut dalam Jadual di bawah:

In exercise of the powers conferred by section 168 of the National Land Code, notice is hereby given that it is proposed to issue title in continuation to the land described in the Schedule below:

## JADUAL/SCHEDULE

Pekan/Village—Tawar. Daerah/District—Baling. No. Lot/Lot No.—3241. No. Fail/File No.—PTG.Ked./B/66/2018(IH). Jenis dan Surat Hakmilik/Description and No. of Title—GRN 81223. Keluasan/Area—243.7 meter persegi/square metres. Sebab-sebab/Reasons—Hilang dalam simpanan/Title has been lost.

Bertarikh 28 Jun 2018

Dated 28 June 2018

[PSU(K) 946-1379 Jld. 210; PTG.Ked./B/66/2018(IH)(05)]

MUHAMMAD HAKIMI BIN JAMIL  
*Pendaftar Surat-surat Hakmilik Tanah*  
*Pejabat Pengarah Tanah dan Galian*  
*Kedah*

**No. 868.**

(Seksyen 168)

NOTIS BERKENAAN DENGAN CADANGAN HENDAK MENGELUARKAN  
HAKMILIK SAMBUNGAN (ATAU SURATAN YANG DIKELUARKAN YANG  
BAHARU SEBAGAI GANTINYA)

(Section 168)

NOTICE OF INTENTION TO ISSUE TITLE IN CONTINUATION  
(OR NEW ISSUE DOCUMENT IN LIEU THEREOF)

Pada menjalankan kuasa yang diberikan oleh seksyen 168 Kanun Tanah Negara, notis adalah dengan ini diberi bahawa adalah dicadangkan hendak mengeluarkan hakmilik sambungan bagi tanah yang tersebut dalam Jadual di bawah:

In exercise of the powers conferred by section 168 of the National Land Code, notice is hereby given that it is proposed to issue title in continuation to the land described in the Schedule below:

## JADUAL/SCHEDULE

Bandar/Town—Kulim. Daerah/District—Kulim. No. Lot/Lot No.—1225. No. Fail/File No.—PTG.Ked./B/67/2018(IH). Jenis dan Surat Hakmilik/Description and No. of Title—GRN 38111. Keluasan/Area—667 meter persegi/square metres. Sebab-sebab/Reasons—Hilang dalam simpanan/Title has been lost.

Bertarikh 9 Ogos 2018

Dated 9 August 2018

[PSU(K) 946-1379 Jld. 210; PTG.Ked./B/67/2018(IH)(05)]

MUHAMMAD HAKIMI BIN JAMIL  
*Pendaftar Surat-surat Hakmilik Tanah*  
*Pejabat Pengarah Tanah dan Galian*  
*Kedah*

**No. 869.**

(Seksyen 168)

NOTIS BERKENAAN DENGAN CADANGAN HENDAK MENGELUARKAN  
HAKMILIK SAMBUNGAN (ATAU SURATAN YANG DIKELUARKAN YANG  
BAHARU SEBAGAI GANTINYA)

(Section 168)

NOTICE OF INTENTION TO ISSUE TITLE IN CONTINUATION  
(OR NEW ISSUE DOCUMENT IN LIEU THEREOF)

Pada menjalankan kuasa yang diberikan oleh seksyen 168 Kanun Tanah Negara, notis adalah dengan ini diberi bahawa adalah dicadangkan hendak mengeluarkan hakmilik sambungan bagi tanah yang tersebut dalam Jadual di bawah:

In exercise of the powers conferred by section 168 of the National Land Code, notice is hereby given that it is proposed to issue title in continuation to the land described in the Schedule below:

## JADUAL/SCHEDULE

Bandar/Town—Kulim. Daerah/District—Kulim. No. Lot/Lot No.—Lain-lain  
48. No. Fail/File No.—PTG.Ked./B/69/2018(IH). Jenis dan Surat Hakmilik/  
Description and No. of Title—GRN 32032. Keluasan/Area—633.6169 meter  
persegi/square metres. Sebab-sebab/Reasons—Hilang dalam simpanan/Title  
has been lost.

Bertarikh 9 Ogos 2018

Dated 9 August 2018

[PSU(K) 946-1379 Jld. 210; PTG.Ked./B/69/2018(IH)(05)]

MUHAMMAD HAKIMI BIN JAMIL  
Pendaftar Surat-surat Hakmilik Tanah  
Pejabat Pengarah Tanah dan Galian  
Kedah

**No. 870.**

(Seksyen 168)

NOTIS BERKENAAN DENGAN CADANGAN HENDAK MENGELUARKAN  
HAKMILIK SAMBUNGAN (ATAU SURATAN YANG DIKELUARKAN YANG  
BAHARU SEBAGAI GANTINYA)

(Section 168)

NOTICE OF INTENTION TO ISSUE TITLE IN CONTINUATION  
(OR NEW ISSUE DOCUMENT IN LIEU THEREOF)

Pada menjalankan kuasa yang diberikan oleh seksyen 168 Kanun Tanah Negara, notis adalah dengan ini diberi bahawa adalah dicadangkan hendak mengeluarkan hakmilik sambungan bagi tanah yang tersebut dalam Jadual di bawah:

In exercise of the powers conferred by section 168 of the National Land Code, notice is hereby given that it is proposed to issue title in continuation to the land described in the Schedule below:

JADUAL/SCHEDULE

Bandar/Town—Kulim. Daerah/District—Kulim. No. Lot/Lot No.—13122. No. Fail/File No.—PTG.Ked./B/79/2018(IH). Jenis dan Surat Hakmilik/Description and No. of Title—GRN 187771. Keluasan/Area—271 meter persegi/square metres. Sebab-sebab/Reasons—Hilang dalam simpanan/Title has been lost.

Bertarikh 9 Ogos 2018

Dated 9 August 2018

[PSU(K) 946-1379 Jld. 210; PTG.Ked./B/79/2018(IH)(05)]

MUHAMMAD HAKIMI BIN JAMIL  
Pendaftar Surat-surat Hakmilik Tanah  
Pejabat Pengarah Tanah dan Galian  
Kedah

**No. 871.**

(Seksyen 168)

NOTIS BERKENAAN DENGAN CADANGAN HENDAK MENGELUARKAN  
HAKMILIK SAMBUNGAN (ATAU SURATAN YANG DIKELUARKAN YANG  
BAHARU SEBAGAI GANTINYA)

(Section 168)

NOTICE OF INTENTION TO ISSUE TITLE IN CONTINUATION  
(OR NEW ISSUE DOCUMENT IN LIEU THEREOF)

Pada menjalankan kuasa yang diberikan oleh seksyen 168 Kanun Tanah Negara, notis adalah dengan ini diberi bahawa adalah dicadangkan hendak mengeluarkan hakmilik sambungan bagi tanah yang tersebut dalam Jadual di bawah:

In exercise of the powers conferred by section 168 of the National Land Code, notice is hereby given that it is proposed to issue title in continuation to the land described in the Schedule below:

JADUAL/SCHEDULE

Bandar/Town—Kulim. Daerah/District—Kulim. No. Lot/Lot No.—6916. No. Fail/File No.—PTG.Ked./B/80/2018(IH). Jenis dan Surat Hakmilik/Description and No. of Title—GRN 164902. Keluasan/Area—130 meter persegi/square metres. Sebab-sebab/Reasons—Hilang dalam simpanan/Title has been lost.

Bertarikh 9 Ogos 2018

Dated 9 August 2018

[PSU(K) 946-1379 Jld. 210; PTG.Ked./B/80/2018(IH)(05)]

MUHAMMAD HAKIMI BIN JAMIL  
Pendaftar Surat-surat Hakmilik Tanah  
Pejabat Pengarah Tanah dan Galian  
Kedah

**No. 872.**

(Seksyen 168)

NOTIS BERKENAAN DENGAN CADANGAN HENDAK MENGELUARKAN  
HAKMILIK SAMBUNGAN (ATAU SURATAN YANG DIKELUARKAN YANG  
BAHARU SEBAGAI GANTINYA)

(Section 168)

NOTICE OF INTENTION TO ISSUE TITLE IN CONTINUATION  
(OR NEW ISSUE DOCUMENT IN LIEU THEREOF)

Pada menjalankan kuasa yang diberikan oleh seksyen 168 Kanun Tanah Negara, notis adalah dengan ini diberi bahawa adalah dicadangkan hendak mengeluarkan hakmilik sambungan bagi tanah yang tersebut dalam Jadual di bawah:

In exercise of the powers conferred by section 168 of the National Land Code, notice is hereby given that it is proposed to issue title in continuation to the land described in the Schedule below:

## JADUAL/SCHEDULE

Bandar/Town—Kulim. Daerah/District—Kulim. No. Lot/Lot No.—10023. No. Fail/File No.—PTG.Ked./B/87/2018(IH). Jenis dan Surat Hakmilik/Description and No. of Title—GRN 115103. Keluasan/Area—130 meter persegi/square metres. Sebab-sebab/Reasons—Hilang dalam simpanan/Title has been lost.

Bertarikh 9 Ogos 2018

Dated 9 August 2018

[PSU(K) 946-1379 Jld. 210; PTG.Ked./B/87/2018(IH)(05)]

MUHAMMAD HAKIMI BIN JAMIL  
*Pendaftar Surat-surat Hakmilik Tanah  
Pejabat Pengarah Tanah dan Galian  
Kedah*

**No. 873.**

(Seksyen 168)

NOTIS BERKENAAN DENGAN CADANGAN HENDAK MENGELUARKAN  
HAKMILIK SAMBUNGAN (ATAU SURATAN YANG DIKELUARKAN YANG  
BAHARU SEBAGAI GANTINYA)

(Section 168)

NOTICE OF INTENTION TO ISSUE TITLE IN CONTINUATION  
(OR NEW ISSUE DOCUMENT IN LIEU THEREOF)

Pada menjalankan kuasa yang diberikan oleh seksyen 168 Kanun Tanah Negara, notis adalah dengan ini diberi bahawa adalah dicadangkan hendak menggantikan suratan hakmilik yang dikeluarkan bagi tanah-tanah yang tersebut dalam Jadual di bawah ini kerana sebab-sebab yang berikut:

Hilang.

In exercise of the powers conferred by section 168 of the National Land Code, notice is hereby given that it is proposed to replace the issue document of title to the lands described in the Schedule below for the following reasons:

Lost.

JADUAL/SCHEDULE

Mukim/Bandar/ Pekan	No. Lot/Bahagian dan No. Fail	Keluasan/Jenis dan No. Surat Hakmilik		
<i>Mukim/Town/ Village</i>	<i>Lot No./Share and File No.</i>	<i>Area/Description and No. of Title</i>	Hektar/ Hectares	G.M.
Mukim Pekula	1156 PTKM(B) IK/22/2018	0.7058	1516	
Mukim Pekula	872 PTKM(B) IK/22/2018	1.2573	1649	
Mukim Sidam Kiri	1443 PTKM(B) IK/27A/2018	0.8751	107	
Mukim Sidam Kiri	985 PTKM(B) IK/27A/2018	0.7157	1224	
Mukim Sidam Kiri	986 PTKM(B) IK/27A/2018	1.3921	1225	
Mukim Sidam Kiri	1689 PTKM(B) IK/27B/2018	0.7712	1607	
Mukim Sidam Kiri	2405 PTKM(B) IK/27B/2018	0.8444	468	
Mukim Sidam Kiri	2406 PTKM(B) IK/27B/2018	2.932	469	
Mukim Sidam Kiri	2451 PTKM(B) IK/27C/2018	3.976	504	
Mukim Sidam Kiri	2447 PTKM(B) IK/27C/2018	6.084	634	
Mukim Sidam Kiri	1897 PTKM(B) IK/27C/2018	4.0467	771	
			Meter Persegi/ Square Metres	H.S.M.
Bandar Sungai Petani	7659 PTKM(B) IK/30/2018	414.5334	6660	
			Hektar/ Hectares	G.M.
Mukim Kota	282 PTKM(B) IK/45/2018	1.3229	604	
Mukim Kota	369 PTKM(B) IK/52/2018	5.5908	390	
			Meter Persegi/ Square Metres	
Mukim Bukit Meriam	1544 PTKM(B) IK/53/2018	0.2175	188	
			Hektar/ Hectares	G.M.
Mukim Pekula	P.T. 419 PTKM(B) IK/56/2018	0.6392	319	



WARTA KERAJAAN NEGERI KEDAH DARUL AMAN

8hb Nov. 2018]

1653

Mukim/Bandar/ Pekan	No. Lot/Bahagian dan No. Fail		Keluasan/Jenis dan No. Surat Hakmilik	
<i>Mukim/Town/ Village</i>	<i>Lot No./Share and File No.</i>		<i>Area/Description and No. of Title</i>	
			Hektar/ Hectares	G.M.
Mukim Gurun	990	PTKM(B) IK/54/2018	1.4798	292
			Meter Persegi/ Square Metres	H.S.M.
Mukim Bandar Gurun	P.T. 5700	PTKM(B) IK/55/2018	129	1341
				G.M.
Bandar Sungai Petani	6016	PTKM(B) IK/57/2018	130	1554
				H.S.M.
Bandar Sungai Petani	P.T. 8960	PTKM(B) IK/58/2018	130.0643	2862
				G.M.
Bandar Sungai Petani	3418	PTKM(B) IK/59/2018	136	3335
Bandar Sungai Petani	3419	PTKM(B) IK/59/2018	136	3336
Bandar Sungai Petani	3420	PTKM(B) IK/59/2018	136	3337
				H.S.M.
Bandar Sungai Petani	P.T. 16975	PTKM(B) IK/60/2018	111.4837	11263
			Hektar/ Hectares	G.M.
Mukim Sungai Petani	11561	PTKM(B) IK/61/2018	1.045	2975
Bandar Bedong	4110	PTKM(B) IK/97/2018	4.8108	383
Bandar Sungai Petani	6808	PTKM(B) IK/97/2018	5.218	4098
Bandar Sungai Petani	6809	PTKM(B) IK/97/2017	5.491	4099
Mukim Bukit Meriam	1489	PTKM(B) IK/109/2016	0.6552	713
			Meter Persegi/ Square Metres	
Bandar Sungai Petani	20213	PTKM(B) IK/120/2017	111	7576

Bertarikh 25 September 2018

Dated 25 September 2018

[PSU(K) 946-1379 Jld. 210; PTKM(B) IK/WARTA Jld. 2(3)]

SHARIFAH NORIZA BINTI SYED ZAINOL RASHID  
*Penolong Pentadbir Tanah (Pendaftaran)*  
*b.p. Pentadbir Tanah Kuala Muda*  
*Kedah*

**No. 874.**

(Seksyen 168)

NOTIS BERKENAAN DENGAN CADANGAN HENDAK MENGELUARKAN  
HAKMILIK SAMBUNGAN (ATAU SURATAN YANG DIKELUARKAN YANG  
BAHARU SEBAGAI GANTINYA)

(Section 168)

NOTICE OF INTENTION TO ISSUE TITLE IN CONTINUATION  
(OR NEW ISSUE DOCUMENT IN LIEU THEREOF)

Pada menjalankan kuasa yang diberikan oleh seksyen 168 Kanun Tanah Negara, notis adalah dengan ini diberi bahawa adalah dicadangkan hendak menggantikan surat hakmilik yang dikeluarkan bagi tanah-tanah yang tersebut dalam Jadual di bawah ini kerana sebab-sebab yang berikut:

Hilang.

In exercise of the powers conferred by section 168 of the National Land Code, notice is hereby given that it is proposed to replace the issue document of title to the lands described in the Schedule below for the following reasons:

Lost.

## JADUAL/SCHEDULE

Bandar/Mukim	No. Lot/Bahagian dan No. Fail		Keluasan/Jenis dan No. Surat Hakmilik	
<i>Town/Mukim</i>	<i>Lot No./Share and File No.</i>		<i>Area/Description and No. of Title</i>	
			Hektar/ Hectares	G.M.
Mukim Dulang	354	PTY(B): 28/2018	1.5413	1168 S.P.K.
Mukim Sungai Daun	1322	PTY(B): 29/2018	0.9305	886 G.M.
Mukim Sungai Daun	3999	PTY(B): 30/2018	1.698	854
Mukim Yan	4765	PTY(B): 31/2018	2.54	707
Mukim Sungai Daun	2481	PTY(B): 32/2018	2.8166	77 S.P.K.
Mukim Sungai Daun	1077	PTY(B): 34/2018	0.9739	1999

Bertarikh 30 September 2018

Dated 30 September 2018

[PSU(K) 946-1379 Jld. 210; PTY(B): 1/2014(Warta) Jld. 2(26)]

HASNIZA BINTI AARIF  
*Penolong Pentadbir Tanah Yan  
Kedah/  
Assistant Land Administrator Yan  
Kedah*

**No. 875.**

(Seksyen 168)

NOTIS BERKENAAN DENGAN CADANGAN HENDAK MENGELUARKAN  
HAKMILIK SAMBUNGAN (ATAU SURATAN YANG DIKELUARKAN YANG  
BAHARU SEBAGAI GANTINYA)

(Section 168)

NOTICE OF INTENTION TO ISSUE TITLE IN CONTINUATION  
(OR NEW ISSUE DOCUMENT IN LIEU THEREOF)

Pada menjalankan kuasa yang diberikan oleh seksyen 168 Kanun Tanah Negara, notis adalah dengan ini diberi bahawa adalah dicadangkan hendak menggantikan surat hakmilik yang dikeluarkan bagi tanah yang tersebut dalam Jadual di bawah:

In exercise of the powers conferred by section 168 of the National Land Code, notice is hereby given that it is proposed to replace the issue document of title to the land described in the Schedule below:

## JADUAL/SCHEDULE

Mukim/*Mukim*—Bandar Alor Setar. No. Lot/*Lot No.*—6568. No. Fail/*File No.*—PTKS/B/102/2018 I.H. Jenis dan Surat Hakmilik/*Description and No. of Title*—P.M. 1779. Keluasan/*Area*—92 meter persegi/*square metres*. Sebab-sebab/*Reasons*—Dokumen hakmilik keluaran telah hilang/*The issue document of title has lost*.

Bertarikh 1 Oktober 2018

Dated 1 October 2018

[PSU(K) 946-1379 Jld. 210; PTKS/B/102/2018 I.H(2)]

OMMULKHAIR BINTI AHMAD  
*Penolong Pentadbir Tanah*  
*b.p. Pentadbir Tanah Kota Setar*  
*Kedah/*  
*Assistant Land Administrator*  
*for Land Administrator Kota Setar*  
*Kedah*

**No. 876.**

(Seksyen 168)

NOTIS BERKENAAN DENGAN CADANGAN HENDAK MENGELUARKAN  
HAKMILIK SAMBUNGAN (ATAU SURATAN YANG DIKELUARKAN YANG  
BAHARU SEBAGAI GANTINYA)

(Section 168)

NOTICE OF INTENTION TO ISSUE TITLE IN CONTINUATION  
(OR NEW ISSUE DOCUMENT IN LIEU THEREOF)

Pada menjalankan kuasa yang diberikan oleh seksyen 168 Kanun Tanah Negara, notis adalah dengan ini diberi bahawa adalah dicadangkan hendak menggantikan surat hakmilik yang dikeluarkan bagi tanah yang tersebut dalam Jadual di bawah:

In exercise of the powers conferred by section 168 of the National Land Code, notice is hereby given that it is proposed to replace the issue document of title to the land described in the Schedule below:

## JADUAL/SCHEDULE

Mukim/*Mukim*—Tajar. No. P.T./*P.T. No.*—2039. No. Fail/*File No.*—PTKS/B/103/2018 I.H. Jenis dan Surat Hakmilik/*Description and No. of Title*—H.S.M. 266. Keluasan/*Area*—0.5428 hektar/*hectares*. Sebab-sebab/*Reasons*—Dokumen hakmilik keluaran telah hilang/*The issue document of title has lost*.

Bertarikh 3 Oktober 2018

Dated 3 October 2018

[PSU(K) 946-1379 Jld. 210; PTKS/B/103/2018 I.H(2)]

OMMULKHAIR BINTI AHMAD  
*Penolong Pentadbir Tanah*  
*b.p. Pentadbir Tanah Kota Setar*  
*Kedah/*  
*Assistant Land Administrator*  
*for Land Administrator Kota Setar*  
*Kedah*

**No. 877.**

(Seksyen 168)

NOTIS BERKENAAN DENGAN CADANGAN HENDAK MENGELUARKAN  
HAKMILIK SAMBUNGAN (ATAU SURATAN YANG DIKELUARKAN YANG  
BAHARU SEBAGAI GANTINYA)

(Section 168)

NOTICE OF INTENTION TO ISSUE TITLE IN CONTINUATION  
(OR NEW ISSUE DOCUMENT IN LIEU THEREOF)

Pada menjalankan kuasa yang diberikan oleh seksyen 168 Kanun Tanah Negara, notis adalah dengan ini diberi bahawa adalah dicadangkan hendak menggantikan suratan hakmilik yang dikeluarkan bagi tanah yang tersebut dalam Jadual di bawah:

In exercise of the powers conferred by section 168 of the National Land Code, notice is hereby given that it is proposed to replace the issue document of title to the land described in the Schedule below:

## JADUAL/SCHEDULE

Mukim/Mukim—Derga. No. Lot/Lot No.—721. No. Fail/File No.—PTKS/B/105/2018 I.H. Jenis dan Surat Hakmilik/Description and No. of Title—G.M. 3175. Keluasan/Area—3.6822 hektar/hectares. Sebab-sebab/Reasons—Dokumen hakmilik keluaran telah hilang/The issue document of title has lost.

Bertarikh 9 Oktober 2018

Dated 9 October 2018

[PSU(K) 946-1379 Jld. 210; PTKS/B/105/2018 I.H(2)]

OMMULKHAIR BINTI AHMAD  
*Penolong Pentadbir Tanah*  
*b.p. Pentadbir Tanah Kota Setar*  
*Kedah/*  
*Assistant Land Administrator*  
*for Land Administrator Kota Setar*  
*Kedah*

**No. 878.**

(Seksyen 168)

NOTIS BERKENAAN DENGAN CADANGAN HENDAK MENGELUARKAN  
HAKMILIK SAMBUNGAN (ATAU SURATAN YANG DIKELUARKAN YANG  
BAHARU SEBAGAI GANTINYA)

(Section 168)

NOTICE OF INTENTION TO ISSUE TITLE IN CONTINUATION  
(OR NEW ISSUE DOCUMENT IN LIEU THEREOF)

Pada menjalankan kuasa yang diberikan oleh seksyen 168 Kanun Tanah Negara, notis adalah dengan ini diberi bahawa adalah dicadangkan hendak menggantikan suratan hakmilik yang dikeluarkan bagi tanah-tanah yang tersebut dalam Jadual di bawah ini kerana sebab-sebab yang berikut:

Hilang.

In exercise of the powers conferred by section 168 of the National Land Code, notice is hereby given that it is proposed to replace the issue document of title to the lands described in the Schedule below for the following reasons:

Lost.

JADUAL/SCHEDULE

Mukim	No. Lot/Bahagian dan No. Fail		Keluasan/Jenis dan No. Surat Hakmilik	
<i>Mukim</i>	<i>Lot No./Share and File No.</i>		<i>Area/Description and No. of Title</i>	
			Meter Persegi/ <i>Square Metres</i>	G.M.
Bandar Kulim	1314	PTK/B/41-2018(H)	130	8221
			Hektar/ <i>Hectares</i>	
Mukim Bagan Sena	1499	PTK/B/42-2018(H)	1.0191	898
Mukim Sedim	164	PTK/B/43-2018(H)	1.2492	537
Mukim Junjung	296	PTK/B/44-2018(H)	0.0533	423
Mukim Junjung	988	PTK/B/45-2018(H)	2.8403	563
				H.S.M.
Mukim Sidam Kanan	P.T. 4032	PTK/B/46-2018(H)	1.701	303
Mukim Sidam Kanan	P.T. 4033	PTK/B/46-2018(H)	0.497	304
				G.M.
Bandar Kulim	515	PTK/B/47-2018(H)	0.4804	16470
Mukim Sg. Seluang	1163	PTK/B/48-2018(H)	1.413	351
Mukim Bagan Sena	747	PTK/B/49-2018(H)	1.462	767
			Meter Persegi/ <i>Square Metres</i>	H.S.M.
Bandar Kulim	P.T. 179	PTK/B/50-2018(H)	121	5566

Bertarikh 3 Oktober 2018

Dated 3 October 2018

[PSU(K) 946-1379 Jld. 210; PTK/B/6/1998 Jld. 6(28)]

MUHAMMAD SHUAKRI BIN MOHD MARZUKI  
*b.p. Penolong Pegawai Daerah (Pendaftaran)*  
*Pejabat Daerah dan Tanah Kulim*  
*Kedah*

**No. 879.**

(Seksyen 168)

NOTIS BERKENAAN DENGAN CADANGAN HENDAK MENGELUARKAN  
HAKMILIK SAMBUNGAN (ATAU SURATAN YANG DIKELUARKAN YANG  
BAHARU SEBAGAI GANTINYA)

(Section 168)

NOTICE OF INTENTION TO ISSUE TITLE IN CONTINUATION  
(OR NEW ISSUE DOCUMENT IN LIEU THEREOF)

Pada menjalankan kuasa yang diberikan oleh seksyen 168 Kanun Tanah Negara, notis adalah dengan ini diberi bahawa adalah dicadangkan hendak menggantikan dokumen hakmilik keluaran bagi tanah yang tersebut dalam Jadual di bawah:

In exercise of the powers conferred by section 168 of the National Land Code, notice is hereby given that it is proposed to replace the issue document of title to the land described in the Schedule below:

JADUAL/SCHEDULE

Mukim/Mukim—Sok. No. Lot/Lot No.—2094. Jenis dan Surat Hakmilik/  
*Description and No. of Title—G.M. 1841. Keluasan/Area—2.512 hektar/  
hectares. Sebab-sebab/Reasons—Dokumen hakmilik keluaran telah hilang/The  
issue document of title has been lost.*

Bertarikh 7 Oktober 2018

Dated 7 October 2018

[PSU(K) 946-1379 Jld. 210; PTS(B) 67/2018(1)]

HAZRIQ BIN ZULKIFLI  
*Penolong Pentadbir Tanah Sik  
Kedah/  
Assistant Land Administrator Sik  
Kedah*

**No. 880.**

(Seksyen 168)

NOTIS BERKENAAN DENGAN CADANGAN HENDAK MENGELUARKAN  
HAKMILIK SAMBUNGAN (ATAU SURATAN YANG DIKELUARKAN YANG  
BAHARU SEBAGAI GANTINYA)

(Section 168)

NOTICE OF INTENTION TO ISSUE TITLE IN CONTINUATION  
(OR NEW ISSUE DOCUMENT IN LIEU THEREOF)

Pada menjalankan kuasa yang diberikan oleh seksyen 168 Kanun Tanah Negara, notis adalah dengan ini diberi bahawa adalah dicadangkan hendak menggantikan dokumen hakmilik keluaran bagi tanah yang tersebut dalam Jadual di bawah:

In exercise of the powers conferred by section 168 of the National Land Code, notice is hereby given that it is proposed to replace the issue document of title to the land described in the Schedule below:

## JADUAL/SCHEDULE

Mukim/Mukim—Jeneri. No. Lot/Lot No.—1565. Jenis dan Surat Hakmilik/*Description and No. of Title*—G.M. 1808. Keluasan/Area—0.3187 hektar/*hectares*. Sebab-sebab/*Reasons*—Dokumen hakmilik keluaran telah hilang/*The issue document of title has been lost*.

Bertarikh 7 Oktober 2018

Dated 7 October 2018

[PSU(K) 946-1379 Jld. 210; PTS(B) 63/2018(1)]

HAZRIQ BIN ZULKIFLI  
*Penolong Pentadbir Tanah Sik  
Kedah/  
Assistant Land Administrator Sik  
Kedah*

**No. 881.**

(Seksyen 168)

NOTIS BERKENAAN DENGAN CADANGAN HENDAK MENGELUARKAN  
HAKMILIK SAMBUNGAN (ATAU SURATAN YANG DIKELUARKAN YANG  
BAHARU SEBAGAI GANTINYA)

(Section 168)

NOTICE OF INTENTION TO ISSUE TITLE IN CONTINUATION  
(OR NEW ISSUE DOCUMENT IN LIEU THEREOF)

Pada menjalankan kuasa yang diberikan oleh seksyen 168 Kanun Tanah Negara, notis adalah dengan ini diberi bahawa adalah dicadangkan hendak menggantikan dokumen hakmilik keluaran bagi tanah yang tersebut dalam Jadual di bawah:

In exercise of the powers conferred by section 168 of the National Land Code, notice is hereby given that it is proposed to replace the issue document of title to the land described in the Schedule below:

## JADUAL/SCHEDULE

Mukim/Mukim—Sik. No. P.T./P.T. No.—9948. Jenis dan Surat Hakmilik/*Description and No. of Title*—H.S.M. 4597. Keluasan/Area—1.312 hektar/*hectares*. Sebab-sebab/*Reasons*—Dokumen hakmilik keluaran telah hilang/*The issue document of title has been lost*.

Bertarikh 7 Oktober 2018

Dated 7 October 2018

[PSU(K) 946-1379 Jld. 210; PTS(B) 59/2018(1)]

HAZRIQ BIN ZULKIFLI  
*Penolong Pentadbir Tanah Sik  
Kedah/  
Assistant Land Administrator Sik  
Kedah*



**No. 882.**

(Seksyen 168)

NOTIS BERKENAAN DENGAN CADANGAN HENDAK MENGELUARKAN  
HAKMILIK SAMBUNGAN (ATAU SURATAN YANG DIKELUARKAN YANG  
BAHARU SEBAGAI GANTINYA)

(Section 168)

NOTICE OF INTENTION TO ISSUE TITLE IN CONTINUATION  
(OR NEW ISSUE DOCUMENT IN LIEU THEREOF)

Pada menjalankan kuasa yang diberikan oleh seksyen 168 Kanun Tanah Negara, notis adalah dengan ini diberi bahawa adalah dicadangkan hendak menggantikan dokumen hakmilik keluaran bagi tanah yang tersebut dalam Jadual di bawah:

In exercise of the powers conferred by section 168 of the National Land Code, notice is hereby given that it is proposed to replace the issue document of title to the land described in the Schedule below:

JADUAL/SCHEDULE

Mukim/Mukim—Jeneri. No. Lot/Lot No.—408. Jenis dan Surat Hakmilik/  
*Description and No. of Title—G.M. 3489. Keluasan/Area—0.3793 hektar/  
hectares. Sebab-sebab/Reasons—Dokumen hakmilik keluaran telah hilang/The  
issue document of title has been lost.*

Bertarikh 15 Oktober 2018

Dated 15 October 2018

[PSU(K) 946-1379 Jld. 210; PTS(B) 70/2018(1)]

HAZRIQ BIN ZULKIFLI  
*Penolong Pentadbir Tanah Sik  
Kedah/  
Assistant Land Administrator Sik  
Kedah*

**No. 883.**

(Seksyen 168)

NOTIS BERKENAAN DENGAN CADANGAN HENDAK MENGELUARKAN  
HAKMILIK SAMBUNGAN (ATAU SURATAN YANG DIKELUARKAN YANG  
BAHARU SEBAGAI GANTINYA)

(Section 168)

NOTICE OF INTENTION TO ISSUE TITLE IN CONTINUATION  
(OR NEW ISSUE DOCUMENT IN LIEU THEREOF)

Pada menjalankan kuasa yang diberikan oleh seksyen 168 Kanun Tanah Negara, notis adalah dengan ini diberi bahawa adalah dicadangkan hendak menggantikan dokumen hakmilik keluaran bagi tanah yang tersebut dalam Jadual di bawah:

In exercise of the powers conferred by section 168 of the National Land Code, notice is hereby given that it is proposed to replace the issue document of title to the land described in the Schedule below:

## JADUAL/SCHEDULE

Mukim/*Mukim*—Jeneri. No. P.T./*P.T. No.*—4453. Jenis dan Surat Hakmilik/*Description and No. of Title*—H.S.M. 264. Keluasan/*Area*—2.7385 hektar/*hectares*. Sebab-sebab/*Reasons*—Dokumen hakmilik keluaran telah hilang/*The issue document of title has been lost*.

Bertarikh 15 Oktober 2018

Dated 15 October 2018

[PSU(K) 946-1379 Jld. 210; PTS(B) 69/2018(1)]

HAZRIQ BIN ZULKIFLI  
*Penolong Pentadbir Tanah Sik  
Kedah/  
Assistant Land Administrator Sik  
Kedah*

**No. 884.**

(Seksyen 168)

NOTIS BERKENAAN DENGAN CADANGAN HENDAK MENGELUARKAN  
HAKMILIK SAMBUNGAN (ATAU SURATAN YANG DIKELUARKAN YANG  
BAHARU SEBAGAI GANTINYA)

(Section 168)

NOTICE OF INTENTION TO ISSUE TITLE IN CONTINUATION  
(OR NEW ISSUE DOCUMENT IN LIEU THEREOF)

Pada menjalankan kuasa yang diberikan oleh seksyen 168 Kanun Tanah Negara, notis adalah dengan ini diberi bahawa adalah dicadangkan hendak menggantikan dokumen hakmilik keluaran bagi tanah yang tersebut dalam Jadual di bawah:

In exercise of the powers conferred by section 168 of the National Land Code, notice is hereby given that it is proposed to replace the issue document of title to the land described in the Schedule below:

## JADUAL/SCHEDULE

Bandar/*Town*—Sik. No. P.T./*P.T. No.*—10203. Jenis dan Surat Hakmilik/*Description and No. of Title*—H.S.M. 561. Keluasan/*Area*—0.5752 hektar/*hectares*. Sebab-sebab/*Reasons*—Dokumen hakmilik keluaran telah hilang/*The issue document of title has been lost*.

Bertarikh 15 Oktober 2018

Dated 15 October 2018

[PSU(K) 946-1379 Jld. 210; PTS(B) 68/2018(2)]

HAZRIQ BIN ZULKIFLI  
*Penolong Pentadbir Tanah Sik  
Kedah/  
Assistant Land Administrator Sik  
Kedah*

**No. 885.**

(Seksyen 168)

NOTIS BERKENAAN DENGAN CADANGAN HENDAK MENGELUARKAN  
HAKMILIK SAMBUNGAN (ATAU SURATAN YANG DIKELUARKAN YANG  
BAHARU SEBAGAI GANTINYA)

(Section 168)

NOTICE OF INTENTION TO ISSUE TITLE IN CONTINUATION  
(OR NEW ISSUE DOCUMENT IN LIEU THEREOF)

Pada menjalankan kuasa yang diberikan oleh seksyen 168 Kanun Tanah Negara, notis adalah dengan ini diberi bahawa adalah dicadangkan hendak menggantikan dokumen hakmilik keluaran bagi tanah yang tersebut dalam Jadual di bawah:

In exercise of the powers conferred by section 168 of the National Land Code, notice is hereby given that it is proposed to replace the issue document of title to the land described in the Schedule below:

## JADUAL/SCHEDULE

Mukim/Mukim—Jeneri. No. Lot/Lot No.—4450. Jenis dan Surat Hakmilik/  
*Description and No. of Title—G.M. 2077. Keluasan/Area—2.539 hektar/  
hectares. Sebab-sebab/Reasons—Dokumen hakmilik keluaran telah hilang/The  
issue document of title has been lost.*

Bertarikh 15 Oktober 2018

Dated 15 October 2018

[PSU(K) 946-1379 Jld. 210; PTS(B) 68/2018(1)]

HAZRIQ BIN ZULKIFLI  
*Penolong Pentadbir Tanah Sik  
Kedah/  
Assistant Land Administrator Sik  
Kedah*

**No. 886.**

(Seksyen 187B)

NOTIS MENGENAI CADANGAN HENDAK MENGELUARKAN DOKUMEN  
HAKMILIK KELUARAN SEMENTARA YANG BARU

(Section 187B)

NOTICE OF INTENTION TO ISSUE NEW DOCUMENT OF QUALIFIED TITLE

Pada menjalankan kuasa yang diberi oleh seksyen 187B Kanun Tanah Negara, notis adalah dengan ini diberi bahawa adalah dicadangkan untuk menggantikan dokumen hakmilik keluaran sementara bagi tanah yang diperihalkan dalam Jadual di bawah ini:

In exercise of the powers conferred by section 187B of the National Land Code, notice is hereby given that it is proposed to replace of issue document of qualified title to the land described in the Schedule below:

## JADUAL/SCHEDULE

Mukim/*Mukim*—Sik. Daerah/*District*—Sik. No. P.T./*P.T. No.*—7409. No. Fail/*File No.*—PTG.Ked./B/6/2018(IH). Perihal dan Surat Hakmilik/*Description and No. of Title*—H.S.(D) 287. Keluasan/*Area*—946.00 meter persegi/*square metres*. Sebab-sebab/*Reasons*—Hilang dalam simpanan/*Title has been lost*.

Bertarikh 11 Januari 2018

Dated 11 January 2018

[PSU(K) 946-1379 Jld. 210; PTG.Ked./B/6/2018(IH)(6)]

ANUARDI BIN ABU BAKAR

*Timbalan Pendaftar*

*b.p. Pendaftar Surat-surat Hakmilik Tanah  
Kedah*

**No. 887.**

(Seksyen 187B)

NOTIS MENGENAI CADANGAN HENDAK MENGELUARKAN DOKUMEN  
HAKMILIK KELUARAN SEMENTARA YANG BARU

(Section 187B)

NOTICE OF INTENTION TO ISSUE NEW DOCUMENT OF QUALIFIED TITLE

Pada menjalankan kuasa yang diberi oleh seksyen 187B Kanun Tanah Negara, notis adalah dengan ini diberi bahawa adalah dicadangkan untuk menggantikan dokumen hakmilik keluaran sementara bagi tanah yang diperihalkan dalam Jadual di bawah ini:

In exercise of the powers conferred by section 187B of the National Land Code, notice is hereby given that it is proposed to replace of issue document of qualified title to the land described in the Schedule below:

## JADUAL/SCHEDULE

Pekan/*Village*—Pulai. Daerah/*District*—Baling. No. P.T./*P.T. No.*—3444. No. Fail/*File No.*—PTG.Ked./B/65/2018(IH). Perihal dan Surat Hakmilik/*Description and No. of Title*—H.S.(D) 2675. Keluasan/*Area*—111.0191 meter persegi/*square metres*. Sebab-sebab/*Reasons*—Hilang dalam simpanan/*Title has been lost*.

Bertarikh 28 Jun 2018

Dated 28 June 2018

[PSU(K) 946-1379 Jld. 210; PTG.Ked./B/65/2018(IH)(5)]

MUHAMMAD HAKIMI BIN JAMIL

*Pendaftar Surat-surat Hakmilik Tanah  
Pejabat Pengarah Tanah dan Galian  
Kedah*

**No. 888.**

(Seksyen 187B)

NOTIS MENGENAI CADANGAN HENDAK MENGELUARKAN DOKUMEN  
HAKMILIK KELUARAN SEMENTARA YANG BARU

(Section 187B)

NOTICE OF INTENTION TO ISSUE NEW DOCUMENT OF QUALIFIED TITLE

Pada menjalankan kuasa yang diberi oleh seksyen 187B Kanun Tanah Negara, notis adalah dengan ini diberi bahawa adalah dicadangkan untuk menggantikan dokumen hakmilik keluaran sementara bagi tanah yang diperihalkan dalam Jadual di bawah ini:

In exercise of the powers conferred by section 187B of the National Land Code, notice is hereby given that it is proposed to replace of issue document of qualified title to the land described in the Schedule below:

## JADUAL/SCHEDULE

Bandar	No. Lot/Bahagian dan No. Fail		Keluasan/Perihal dan No. Surat Hakmilik	
<i>Town</i>	<i>Lot No./Share and File No.</i>		<i>Area/Description and No. of Title</i>	
			Meter Persegi/ <i>Square Metres</i>	H.S.(D)
Sungai Petani Daerah Kuala Muda	P.T. 111848	PTG.Ked./B/113 2017(IH)	1756	111848
Sungai Petani Daerah Kuala Muda	P.T. 111849	PTG.Ked./B/113 2017(IH)	1714	111849

Bertarikh 31 Julai 2018

Dated 31 July 2018

[PSU(K) 946-1379 Jld. 210; PTG.Ked./B/113/2017(IH)(7)]

MUHAMMAD HAKIMI BIN JAMIL  
*Pendaftar Surat-surat Hakmilik Tanah  
Pejabat Pengarah Tanah dan Galian  
Kedah*

**No. 889.**

(Seksyen 187B)

NOTIS MENGENAI CADANGAN HENDAK MENGELUARKAN DOKUMEN  
HAKMILIK KELUARAN SEMENTARA YANG BARU

(Section 187B)

NOTICE OF INTENTION TO ISSUE NEW DOCUMENT OF QUALIFIED TITLE

Pada menjalankan kuasa yang diberi oleh seksyen 187B Kanun Tanah Negara, notis adalah dengan ini diberi bahawa adalah dicadangkan untuk menggantikan dokumen hakmilik keluaran sementara bagi tanah yang diperihalkan dalam Jadual di bawah ini:

In exercise of the powers conferred by section 187B of the National Land Code, notice is hereby given that it is proposed to replace of issue document of qualified title to the land described in the Schedule below:

## JADUAL/SCHEDULE

Bandar/Town—Kulim. Daerah/District—Kulim. No. P.T./P.T. No.—3314. No. Fail/File No.—PTG.Ked./B/74/2018(IH). Perihal dan Surat Hakmilik/Description and No. of Title—H.S.(D) 37456. Keluasan/Area—130.0643 meter persegi/square metres. Sebab-sebab/Reasons—Hilang dalam simpanan/Title has been lost.

Bertarikh 9 Ogos 2018

Dated 9 August 2018

[PSU(K) 946-1379 Jld. 210; PTG.Ked./B/74/2018(IH)(5)]

MUHAMMAD HAKIMI BIN JAMIL  
*Pendaftar Surat-surat Hakmilik Tanah*  
*Pejabat Pengarah Tanah dan Galian*  
*Kedah*

**No. 890.**

(Seksyen 187B)

NOTIS MENGENAI CADANGAN HENDAK MENGELUARKAN DOKUMEN  
HAKMILIK KELUARAN SEMENTARA YANG BARU

(Section 187B)

NOTICE OF INTENTION TO ISSUE NEW DOCUMENT OF QUALIFIED TITLE

Pada menjalankan kuasa yang diberi oleh seksyen 187B Kanun Tanah Negara, notis adalah dengan ini diberi bahawa adalah dicadangkan untuk menggantikan dokumen hakmilik keluaran sementara bagi tanah yang diperihalkan dalam Jadual di bawah ini:

In exercise of the powers conferred by section 187B of the National Land Code, notice is hereby given that it is proposed to replace of issue document of qualified title to the land described in the Schedule below:

## JADUAL/SCHEDULE

Bandar/Town—Kulim. Daerah/District—Kulim. No. P.T./P.T. No.—1900. No. Fail/File No.—PTG.Ked./B/85/2018(IH). Perihal dan Surat Hakmilik/Description and No. of Title—H.S.(D) 55651. Keluasan/Area—121 meter persegi/square metres. Sebab-sebab/Reasons—Hilang dalam simpanan/Title has been lost.

Bertarikh 9 Ogos 2018

Dated 9 August 2018

[PSU(K) 946-1379 Jld. 210; PTG.Ked./B/85/2018(IH)(5)]

MUHAMMAD HAKIMI BIN JAMIL  
*Pendaftar Surat-surat Hakmilik Tanah*  
*Pejabat Pengarah Tanah dan Galian*  
*Kedah*

**No. 891.**

[Perenggan 261(1)(c)]

SURAT SAMAN KEPADA PENGGADAI SUPAYA HADIR SIASATAN

[Paragraph 261(1)(c)]

SUMMONS TO A CHARGOR TO APPEAR IN AN ENQUIRY

Di Pejabat Tanah Kota Setar, Kedah.

DI ANTARA

CIMB BANK BERHAD

Pemegang Gadaian

DAN

SEW CHEW PENG  
(K/P 700419-02-5328)  
PENTADBIR HARTA WARIS  
YAP KOK BENG

Penggadai

Yang beralamat di 11, Taman Desa Anggerik, Off Jalan Perak, 05150 Alor Setar, Kedah Darul Aman dan 22, Kuala Sanglang, Kangar, 02800 Perlis.

Di dalam gadaian yang tersebut dalam Jadual di bawah ini bagi tanah/pajakan/pajakan kecil yang tersebut di dalamnya.

Bahawasanya saya telah menerima daripada pemegang gadai dalam gadaian yang tersebut, suatu permohonan supaya perintah jualan dikeluarkan di bawah subseksyen 260(2) Kanun Tanah Negara.

Dan bahawasanya saya bercadang hendak mengadakan suatu siasatan berkenaan dengan permohonan tersebut di Pejabat Tanah Kota Setar pada hari Selasa, 13 November 2018 pukul 9.30 pagi.

Maka oleh yang demikian, menurut perenggan 261(1)(c) Kanun Tanah Negara, tuan/puan adalah dengan ini dikehendaki hadir dalam siasatan tersebut dan menunjukkan sebab-sebab mengapa perintah tersebut tidak patut dibuat.

At Land Office of Kota Setar, Kedah.

BETWEEN

CIMB BANK BERHAD

Chargee

AND

SEW CHEW PENG  
(K/P 700419-02-5328)  
PENTADBIR HARTA WARIS  
YAP KOK BENG

Chargor

Residing at 11, Taman Desa Anggerik, Off Jalan Perak, 05150 Alor Setar, Kedah Darul Aman and 22, Kuala Sanglang, Kangar, 02800 Perlis.

As a chargor in the charge as mentioned in the Schedule below for land/ lease/sub-lease as mentioned therein.

Notice is hereby given that I received from the chargee in the charge an application for an order to be issued under subsection 260(2) of the National Land Code.

And I hereby propose to hold an enquiry in respect of the above application at the Land Office Kota Setar, on Tuesday, 13 November 2018 at 9.30 a.m.

Therefore as required under paragraph 261(1)(c) of the National Land Code, you are hereby as required to appear at the enquiry and show cause why the above order should not be made.

JADUAL TANAH DAN KEPENTINGAN/*SCHEDULE OF LAND AND INTEREST*

Bandar/*Town*—Alor Setar (dulu Mukim Mergong). No. Lot/*Lot No.*—1828. Jenis dan No. Hakmilik/*Description and No. of Title*—H.S.M. 577 (dulu H.S.M. 4/1984). Bahagian Tanah (jika ada)/*Share of Land (if any)*—Kesemua. No. Berdaftar \*Pajakan/Pajakan Kecil (jika ada)/*Registered No. of \*Lease/ Sub-Lease (if any)*—No. Per: 998/1985, Jilid: 12, Folio: 40. No. Berdaftar Gadaian (jika ada)/*Registered No. of Charge (if any)*—No. Pers. 5283/2001.

Bertarikh 10 Oktober 2018

Dated 10 October 2018

[PSU(K) 946-1379 Jld. 210; PTKS/Q/15/2018]

OMMULKHAIR BINTI AHMAD  
*Penolong Pentadbir Tanah*  
*b.p. Pentadbir Tanah Kota Setar*  
*Kedah/*  
*Assistant Land Administrator*  
*for Land Administrator Kota Setar*  
*Kedah*

AKTA PENGAMBILAN TANAH 1960

(Akta 486)

LAND ACQUISITION ACT 1960

(Act 486)

**No. 892.**

(Seksyen 8)

PERISYTIHARAN PENGAMBILAN YANG DICADANGKAN

Pembetulan

Jadual kepada Pemberitahuan *Warta* No. 19 — Jilid 59 — Tambahan No. 1 — Kenyataan No. 670 yang disiarkan pada 21 September 2016 adalah dipinda dengan menggantikan perkataan-perkataan:



JADUAL

Mukim—Pengkalan Kundor. Daerah—Kota Setar.

No. Lot Ukur/ Survey Lot No.	Hakmilik atau Pendudukan/ Title or Occupation	Tuanpunya Berdaftar atau Penduduk yang Direkodkan/ Registered Proprietor or Recorded Occupant	Keluasan Lot/ Area of Lot	Anggaran Keluasan yang akan Diambil/ Approximate Area to be Acquired
	G.M.		Hektar/ Hectares	Hektar/ Hectares
4117	413	Abdul Aziz b. Haji Zakaria 1/10 bhg., Haji Abdul Latif b. Zakaria 2/5 bhg., Nadiyah bt. Idris 1945/10092 bhg., Nor Idawati bt. Idris 1945/10092 bhg. dan Said b. Bahari 289/2523 bhg.	2.9998	0.5036

Bandar—Simpang Empat. Daerah—Kota Setar.

6931	TDK 0	Hakmilik tidak dapat dikesan	1.2453	0.0321
------	-------	------------------------------	--------	--------

Mukim—Tebengau. Daerah—Kota Setar.

1033	TDK 0	Hakmilik tidak dapat dikesan	3.3794	0.0380
1300	TDK 0	Hakmilik tidak dapat dikesan	4.5986	0.0747

dengan perkataan-perkataan yang berikut:

Mukim—Pengkalan Kundor. Daerah—Kota Setar.

No. Lot Ukur/ Survey Lot No.	Hakmilik atau Pendudukan/ Title or Occupation	Tuanpunya Berdaftar atau Penduduk yang Direkodkan/ Registered Proprietor or Recorded Occupant	Keluasan Lot/ Area of Lot	Anggaran Keluasan yang akan Diambil/ Approximate Area to be Acquired
	H.S.M.		Hektar/ Hectares	Hektar/ Hectares
P.T. 4876 (4117)	3122 (413)	Nadiyah bt. Idris 1945/3890 bhg. dan Nor Idawati bt. Idris 1945/3890 bhg.	1.1562	0.2257
P.T. 4877 (4117)	3123 (413)	Abdul Aziz b. Haji Zakaria 2523/15505 bhg., Haji Abdul Latif b. Zakaria 10092/15505 bhg. dan Said b. Bahari 2890/15505 bhg.	1.8438	0.2782

Bandar—Simpang Empat. Daerah—Kota Setar.

	G.M.			
6931	2172	Ghazali b. Ahmad 1/3 bhg., Ismail b. Man 1/3 bhg. dan Manis bt. Man 1/3 bhg.	1.2450	0.0321

WARTA KERAJAAN NEGERI KEDAH DARUL AMAN

1670

[8hb Nov. 2018

No. Lot Ukur/ Survey Lot No.	Hakmilik atau Pendudukan/ Title or Occupation	Tuanpunya Berdaftar atau Penduduk yang Direkodkan/ Registered Proprietor or Recorded Occupant	Keluasan Lot/ Area of Lot	Anggaran Keluasan yang akan Diambil/ Approximate Area to be Acquired
	G.M.		Hektar/ Hectares	Hektar/ Hectares
<b>Mukim—Tebengau. Daerah—Kota Setar.</b>				
1033	121	Azmah bt. Yahya 1/12 bhg., Che Ahmad b. Abd Hamid 3/12 bhg., Kalsom bt. Osman 1/12 bhg., Kalsom bt. Yahya 1/12 bhg., Lapisah bt. Osman 1/12 bhg., Mohamad b. Mohd Zain 1/6 bhg., Noorshahran b. Md Salleh 1/12 bhg., Noorulakhla b. Md Salleh 1/12 bhg. dan Norsalwati bt. Md Salleh 1/12 bhg.	3.3780	0.0380
	GRN			
1300	4050	Fuziyah bt. Yahaya 7/80 bhg., Mohamad Puat b. Yahaya 7/40 bhg., Mohd Shoffi b. Yahaya 7/40 bhg., Rosna bt. Yahya 7/ 80 bhg., Shabri b. Yahya 7/40 bhg., Siti Rokiah bt. Salleh 1/8 bhg. dan Zainol b. Yahya 7/40 bhg.	4.5980	0.0747

Pindaan ini hendaklah disifatkan telah mula berkuat kuasa 21 September 2016.

Bertarikh 3 Oktober 2018

Dated 3 October 2018

[PSU(K) 648-1437; PTG/Ked./L/MADA/02/2016 Jld. 1(UKB)]

RIZAWATI BINTI MOHAMAD @ RAMLI  
*Ketua Penolong Pengarah Tanah dan Galian  
(Pembangunan)  
Kedah*

**No. 893.**

(Seksyen 8)

PERISYTIHARAN PENGAMBILAN YANG DICADANGKAN

Pembetulan

Jadual kepada Pemberitahuan Warta No. 21 — Jilid 59 — Tambahan No. 1 — Kenyataan No. 712 yang disiarkan pada 20 Oktober 2016 adalah dipinda dengan menggantikan perkataan-perkataan:

JADUAL

Mukim—Padang Hang. Daerah—Kota Setar.

No. Lot Ukur/ Survey Lot No.	Hakmilik atau Pendudukan/ Title or Occupation	Tuanpunya Berdaftar atau Penduduk yang Direkodkan/ Registered Proprietor or Recorded Occupant	Keluasan Lot/ Area of Lot  Hektar/ Hectares	Anggaran Keluasan yang akan Diambil/ Approximate Area to be Acquired  Hektar/ Hectares
1504	TDK	Hakmilik tidak dapat dikesan	0.6563	0.0563
1505	TDK	Hakmilik tidak dapat dikesan	2.0200	0.1930
1496	TDK	Hakmilik tidak dapat dikesan	0.6318	0.0746
1497	TDK	Hakmilik tidak dapat dikesan	0.7055	0.0813

dengan perkataan-perkataan yang berikut:

Mukim—Padang Hang. Daerah—Kota Setar.

No. Lot Ukur/ Survey Lot No.	Hakmilik atau Pendudukan/ Title or Occupation	Tuanpunya Berdaftar atau Penduduk yang Direkodkan/ Registered Proprietor or Recorded Occupant	Keluasan Lot/ Area of Lot  Hektar/ Hectares	Anggaran Keluasan yang akan Diambil/ Approximate Area to be Acquired  Hektar/ Hectares
	G.M.			
1504 (1272)	285	Haji Mustafa @ Haji Haron b. Haji Ahmad @ Haji Mohamed 1/1 bhg.	0.6563	0.0563
1505 (1272)	285	Haji Mustafa @ Haji Haron b. Haji Ahmad @ Haji Mohamed 1/1 bhg.	2.0200	0.1930
1496 (1268)	275	Ayub b. Ahmad 17/192 bhg., Azhar b. Mat Hassan 17/32256 bhg., Azizan b. Mat Hassan 17/ 32256 bhg., Azman b. Mat Hassan 17/32256 bhg., Haji Ahmad b. Haji Amin 72/4608 bhg., Haji Bakar b. Haji Mohd Amin 672/4608 bhg., Haji Hussin b. Haji Ahmad 336/4608 bhg., Haji Jaafar b. Haji Mohamad 2304/4608 bhg., Haji Saad Khairuddin b. Haji Hamad 84/4608 bhg., Haji Saad Khiruddin b. Haji Hamad 460/ 4608 bhg., Hanishah bt. Mat	0.6318	0.0746

WARTA KERAJAAN NEGERI KEDAH DARUL AMAN

1672

[8hb Nov. 2018

No. Lot Ukur/ Survey Lot No.	Hakmilik atau Pendudukan/ Title or Occupation	Tuanpunya Berdaftar atau Penduduk yang Direkodkan/ Registered Proprietor or Recorded Occupant	Keluasan Lot/ Area of Lot	Anggaran Keluasan yang akan Diambil/ Approximate Area to be Acquired
	G.M.		Hektar/ Hectares	Hektar/ Hectares
		Hassan 17/32256 bhg., Haniza bt. Mat Hassan 17/32256 bhg., Hanizah bt. Mat Hassan 17/32256 bhg., Hashimah bt. Mat Hassan 17/32256 bhg., Mat Husain b. Harun 17/4608 bhg., Shum bt. Haji Ahmad 196/4608 bhg. dan Som bt. Haji Md Amin 42/4608 bhg.		
1497 (1268)	275	Ayub b. Ahmad 17/192 bhg., Azhar b. Mat Hassan 17/32256 bhg., Azizan b. Mat Hassan 17/32256 bhg., Azman b. Mat Hassan 17/32256 bhg., Haji Ahmad b. Haji Amin 72/4608 bhg., Haji Bakar b. Haji Mohd Amin 672/4608 bhg., Haji Hussin b. Haji Ahmad 336/4608 bhg., Haji Jaafar b. Haji Mohamad 2304/4608 bhg., Haji Saad Khairuddin b. Haji Hamad 84/4608 bhg., Haji Saad Khiruddin b. Haji Hamad 460/4608 bhg., Hanishah bt. Mat Hassan 17/32256 bhg., Haniza bt. Mat Hassan 17/32256 bhg., Hanizah bt. Mat Hassan 17/32256 bhg., Hashimah bt. Mat Hassan 17/32256 bhg., Mat Husain b. Harun 17/4608 bhg., Shum bt. Haji Ahmad 196/4608 bhg. dan Som bt. Haji Md Amin 42/4608 bhg.	0.7055	0.0813

Pindaan ini hendaklah disifatkan telah mula berkuat kuasa 20 Oktober 2016.

Bertarikh 3 Oktober 2018

Dated 3 October 2018

[PSU(K) 773-1437; PTG/Ked./L/MADA/05/2016 Jld. 1(UKB)]

RIZAWATI BINTI MOHAMAD @ RAMLI  
Ketua Penolong Pengarah Tanah dan Galian  
(Pembangunan)  
Kedah

**No. 894.**

(Seksyen 8)

PERISYTIHARAN PENGAMBILAN YANG DICADANGKAN

Pembetulan

Jadual kepada Pemberitahuan *Warta* No. 1 — Jilid 59 — Tambahan No. 1 — Kenyataan No. 713 yang disiarkan pada 20 Oktober 2016 adalah dipinda dengan menggantikan perkataan-perkataan:

## JADUAL

Bandar—Kuala Kedah. Daerah—Kota Setar.

No. Lot Ukur/ Survey Lot No.	Hakmilik atau Pendudukan/ <i>Title or Occupation</i>	Tuanpunya Berdaftar atau Penduduk yang Direkodkan/ <i>Registered Proprietor or Recorded Occupant</i>	Keluasan Lot/ <i>Area of Lot</i>	Anggaran Keluasan yang akan Diambil/ <i>Approximate Area to be Acquired</i>
	G.M.		Hektar/ <i>Hectares</i>	Hektar/ <i>Hectares</i>
1023	2313	Abd Rahman bin Ahmad 6048000/20901888 bhg., Ajar bin Ahmad 123984/20901888 bhg., Aziz bin Saad 212688/ 20901888 bhg., Che Gayah binti Long 435456/20901888 bhg., Fatimah binti Haji Said 381024/20901888 bhg., Halimah binti Hj. Said 108864/20901888 bhg., Hj. Mariam binti L. Ahmad 1741824/20901888 bhg., Ismail bin Abd Rahman 41/384 bhg., Khalijah binti Long 435456/20901888 bhg., Munah binti Saad 106344/20901888 bhg., Omar bin Abdullah 822528/20901888 bhg., Ramlah binti Saad 106500/20901888 bhg., Shafie bin Saad 212688/ 20901888 bhg., Som binti Long 135456/20901888 bhg., Zainab binti Long 435456/20901888 bhg., Zubir bin Yasin 6676992/ 20901888 bhg., Mohd bin Hj Mohd Nor 193536/20901888 bhg. sebagai Pemegang Amanah 1 dan Wan Hajar 193536/ 20901888 bhg. sebagai Pemegang Amanah 1	5.0073	0.6161
995	TDK	Hakmilik tidak dapat dikesan	1.2782	0.0535
896	TDK	Hakmilik tidak dapat dikesan	0.1116	0.0449
1320	TDK	Hakmilik tidak dapat dikesan	2.1500	0.0578

Mukim—Padang Lalang. Daerah—Kota Setar.

No. Lot Ukur/ Survey Lot No.	Hakmilik atau Pendudukan/ Title or Occupation	Tuanpunya Berdaftar atau Penduduk yang Direkodkan/ Registered Proprietor or Recorded Occupant	Keluasan Lot/ Area of Lot	Anggaran Keluasan yang akan Diambil/ Approximate Area to be Acquired
	S.K.		Hektar/ Hectares	Hektar/ Hectares
TDK 1	7345	Hakmilik tidak dapat dikesan	3.0477	0.0944
	S.P.L.			
TDK 3	2541	Hakmilik tidak dapat dikesan	0.0000	0.0660

Mukim—Kubang Rotan. Daerah—Kota Setar.

495	TDK	Hakmilik tidak dapat dikesan	4.4086	0.0561
-----	-----	------------------------------	--------	--------

dengan perkataan-perkataan yang berikut:

Bandar—Kuala Kedah. Daerah—Kota Setar.

No. Lot Ukur/ Survey Lot No.	Hakmilik atau Pendudukan/ Title or Occupation	Tuanpunya Berdaftar atau Penduduk yang Direkodkan/ Registered Proprietor or Recorded Occupant	Keluasan Lot/ Area of Lot	Anggaran Keluasan yang akan Diambil/ Approximate Area to be Acquired
	G.M.		Hektar/ Hectares	Hektar/ Hectares
896	235	Mohd Said b. Abu Bakar 153/ 175 bhg. dan Mohd Said b. Abu Bakar 22/175 bhg.	0.1126	0.0449
903	2242	Abdul Razak b. Salleh 14/88 bhg., Harun b. Salleh 28/88 bhg., Hj. Mohd Asri b. Salleh 14/88 bhg., Mariam bt. Osman 11/88 bhg., Omar b. Salleh 14/ 88 bhg. dan Sopiah bt. Salleh 7/88 bhg.	1.9337	0.0578
995	2299	Asmida bt. Fadzil 1/2 bhg. dan Azna bt. Fadzil 1/2 bhg.	1.2784	0.0535
1023	2313	Abd Razak b. Abd Azizi 287/ 414720 bhg., Abdul Ghaffar b. Hanafi 1/96 bhg., Aziz b. Saad 212688/20901888 bhg., Fishah bt. Shafie 41/62208 bhg., Indon bt. Haji Hanafi 1/96 bhg., Isah bt. Abd Rahman 41/165888	5.0073	0.9256

WARTA KERAJAAN NEGERI KEDAH DARUL AMAN

8hb Nov. 2018]

1675

No. Lot Ukur/ Survey Lot No.	Hakmilik atau Pendudukan/ Title or Occupation	Tuanpunya Berdaftar atau Penduduk yang Direkodkan/ Registered Proprietor or Recorded Occupant	Keluasan Lot/ Area of Lot	Anggaran Keluasan yang akan Diambil/ Approximate Area to be Acquired
	G.M.		Hektar/ Hectares	Hektar/ Hectares

bhg., Khalijah bt. Long 435456/  
20901888 bhg., Marzuki b.  
Hanafi 1/96 bhg., Mohamad  
Asri b. Hanafi 1/96 bhg., Mohd  
Faisal b. Omar 293/1728 bhg.,  
Munah bt. Saad 41/31104 bhg.,  
Munah bt. Saad 106344/  
20901888 bhg., Noor Miza bt.  
Abdul Rahman 125/432 bhg.,  
Nordin b. Yahya 1/48 bhg.,  
Ramlah bt. Saad 41/31104 bhg.,  
Ramlah bt. Saad 106344/  
20901888 bhg., Rohana bt. Aziz  
861/2488320 bhg., Sabariah bt.  
Hanafi 1/96 bhg., Shafie b.  
Saad 212688/20901888 bhg.,  
Siti Rajmah bt. Ariffin 1/48  
bhg., Siti Rohani bt. Aziz 861/  
2488320 bhg., Siti Saleha bt.  
Hanafi 1/96 bhg., Siti Salmiah  
bt. Shafie 41/62208 bhg., Umi  
Kalsom bt. Aziz 861/2488320  
bhg., Zaharah bt. Haji Hanafi  
1/96 bhg., Zolkefali b. Haji  
Hanafi 1/96 bhg., Zubir b.  
Yasin 6676992/20901888 bhg.,  
Mohd b. Haji Mohd Noor  
193536/20901888 bhg. sebagai  
Pemegang Amanah 1, Wan  
Hajar 193536/20901888 bhg.  
sebagai Pemegang Amanah 1  
dan Zainab bt. Long 1/48 bhg.  
sebagai Pemegang Amanah 2

Mukim—Padang Lalang. Daerah—Kota Setar.

H.S.M.

Lot	6	Munah bt. Mat Hassan 1/1 bhg.	3.0477	0.0944
P.T. 243	17	A Rahman b. A Ghani 1/3 bhg., Haji Zakaria b. Haji Saad 1/3 bhg. dan Sopiah bt. Shafiee 1/3 bhg.	2.4740	0.0660

Mukim—Kubang Rotan. Daerah—Kota Setar.

P.T. 103	33	Abdul Razak b. Aziz 61711/ 705440 bhg., Ahmad b. Ismail 7/80 bhg., Che Omar b. Mansor 7/80 bhg., Hajjah Siti Minah @ Maliah bt. Ismail 7/160 bhg.,	4.3196	0.0561
----------	----	--	--------	--------

WARTA KERAJAAN NEGERI KEDAH DARUL AMAN

1676

[8hb Nov. 2018

No. Lot Ukur/ Survey Lot No.	Hakmilik atau Pendudukan/ Title or Occupation	Tuanpunya Berdaftar atau Penduduk yang Direkodkan/ Registered Proprietor or Recorded Occupant	Keluasan Lot/ Area of Lot	Anggaran Keluasan yang akan Diambil/ Approximate Area to be Acquired
	H.S.M.	Jumlah bt. Aziz 94000/1410880 bhg., Mohamad Usuf b. Aziz 61147/141088 bhg., Rahani bt. Hj Ismail 1/16 bhg., Rahani bt. Hj Ismail 7/160 bhg., Siti Maryam bt. Ramli 7/160 bhg. dan Siti Riah bt. Hj Ismail 7/ 160 bhg.	Hektar/ Hectares	Hektar/ Hectares

Pindaan ini hendaklah disifatkan telah mula berkuat kuasa 20 Oktober 2016.

Bertarikh 10 Oktober 2018

Dated 10 October 2018

[PSU(K) 838-1437; PTG/Ked./L/MADA/06/2016 Jld. 1(UKB)]

RIZAWATI BINTI MOHAMAD @ RAMLI  
Ketua Penolong Pengarah Tanah dan Galian  
(Pembangunan)  
Kedah

**No. 895.**

(Seksyen 8)

PERISYTIHARAN PENGAMBILAN YANG DICADANGKAN

Pembetulan

Jadual kepada Pemberitahuan Warta No. 1 — Jilid 60 — Tambahan No. 1 —  
Kenyataan No. 56 yang disiarkan pada 12 Januari 2017 adalah dipinda dengan  
menggantikan perkataan-perkataan:

JADUAL

Mukim—Tunjang. Daerah—Kubang Pasu.

No. Lot Ukur/ Survey Lot No.	Hakmilik atau Pendudukan/ Title or Occupation	Tuanpunya Berdaftar atau Penduduk yang Direkodkan/ Registered Proprietor or Recorded Occupant	Keluasan Lot/ Area of Lot	Anggaran Keluasan yang akan Diambil/ Approximate Area to be Acquired
	G.M.		Hektar/ Hectares	Hektar/ Hectares
1765	124	Abdullah b. Ahmad 13/40 bhg., Yaacub b. Abd Latif 11/40 bhg. dan Yaacub b. Abd Latif 2/5 bhg.	1.5475	0.0408



## Mukim—Jerlun. Daerah—Kubang Pasu.

No. Lot Ukur/ Survey Lot No.	Hakmilik atau Pendudukan/ Title or Occupation	Tuanpunya Berdaftar atau Penduduk yang Direkodkan/ Registered Proprietor or Recorded Occupant	Keluasan Lot/ Area of Lot	Anggaran Keluasan yang akan Diambil/ Approximate Area to be Acquired
	G.M.		Hektar/ Hectares	Hektar/ Hectares
1511	2113	Ahmad @ Ahmad Pawze bin Harun 2/63 bhg., Azahari bin Mohamed 1/18 bhg., Hashim bin Zakaria 1/15 bhg., Ibrahim bin Harun 2/63 bhg., Ismail bin Zakariya 7/270 bhg., Kamaludin bin Muhamad 1/18 bhg., Md Saad bin Zakaria 47/540 bhg., Merzeyah binti Harun 1/63 bhg., Mohammad bin Lebai Othman 2/9 bhg., Mohd Hisham bin Mustafa 1/108 bhg., Nor Amiza bt Mustafa 1/108 bhg., Norlizam bin Romli 2/63 bhg., Rohana binti Zakariya 1/20 bhg., Rohana binti Zakariya 7/90 bhg., Romlah bt Shafie 1/9 bhg., Sulaiman bin Zakariya 7/270 bhg., Ropani binti Ahmad 1/108 bhg. Pemegang Amanah 1, Ropani binti Ahmad 1/108 bhg. sebagai Pemegang Amanah 2 dan Ropani binti Ahmad 1/108 bhg. sebagai Pemegang Amanah 3	2.6834	0.0054
1771	129	Aminah binti Awang 168795/651840 bhg., Aminah binti Awang 37026/8473920 bhg., Maryam binti Hamzah 18513/651840 bhg., Marzuki bin Hamzah 203643/8473920 bhg., Marzuki bin Hamzah 37026/651840 bhg., Rokiah binti Hamzah 18513/651840 bhg. dan Yusuf bin Hassan 390480/651840 bhg.	1.6847	0.0577
2387	337	Che Udin bin Ahmad 1/3 bhg., Harun bin Ahmad 1/3 bhg. dan Zakaria bin Ahmad 1/3 bhg.	2.8516	0.0636
No. Pers. F33030/1998 Jil. 3 Fol. 89 Pengambilan sebahagian Tanah Borang K seluas lebih kurang 2.83381 hektar Ptkp/C/10/76				

WARTA KERAJAAN NEGERI KEDAH DARUL AMAN

1678

[8hb Nov. 2018

No. Lot Ukur/ Survey Lot No.	Hakmilik atau Pendudukan/ Title or Occupation	Tuanpunya Berdaftar atau Penduduk yang Direkodkan/ Registered Proprietor or Recorded Occupant	Keluasan Lot/ Area of Lot	Anggaran Keluasan yang akan Diambil/ Approximate Area to be Acquired
	G.M.		Hektar/ Hectares	Hektar/ Hectares
2388	92	Norin bt Abu Bakar 1/4 bhg., Norma bt Abu Bakar 1/4 bhg. dan Shobariyah bt Ahmad 2/4 bhg.	2.8793	0.0593
1682	70	Akisah b. Sulong 4/15 bhg., Othman b. Sulong 1/10 bhg., Othman b. Sulong 4/15 bhg., Shaary b. Sulong 1/10 bhg. dan Shaary b. Sulong 4/15 bhg.	3.0785	0.0333
TDK 2	TDK 01	Hakmilik tidak dapat dikesan	0.0000	0.1117
TDK 4	TDK 04	Hakmilik tidak dapat dikesan	0.0000	0.0992
TDK 6	TDK 06	Hakmilik tidak dapat dikesan	0.0000	0.1123
TDK 7	TDK 07	Hakmilik tidak dapat dikesan	0.0000	0.4370
TDK 10	TDK 10	Hakmilik tidak dapat dikesan	0.0000	0.0640

Mukim—Jeram. Daerah—Kubang Pasu.

H.S.M.

PLOT	427	Aishah bt. Kadir 16/36 bhg. dan Aishah bt. Kadir 5/9 bhg.	1.7267	0.4370
3699	TDK 00	Hakmilik tidak dapat dikesan	0.0000	0.0787
TDK 3	TDK 03	Hakmilik tidak dapat dikesan	0.0000	0.0928

dengan perkataan-perkataan yang berikut:

Mukim—Tunjang. Daerah—Kubang Pasu.

No. Lot Ukur/ Survey Lot No.	Hakmilik atau Pendudukan/ Title or Occupation	Tuanpunya Berdaftar atau Penduduk yang Direkodkan/ Registered Proprietor or Recorded Occupant	Keluasan Lot/ Area of Lot	Anggaran Keluasan yang akan Diambil/ Approximate Area to be Acquired
	H.S.M.		Hektar/ Hectares	Hektar/ Hectares
P.T. 1608	327	Ahmad b. Othman 1/7 bhg., Izham b. Othman 1/7 bhg., Norasiah bt. Othman 1/7 bhg.,	1.1223	0.0102

No. Lot Ukur/ Survey Lot No.	Hakmilik atau Pendudukan/ Title or Occupation	Tuanpunya Berdaftar atau Penduduk yang Direkodkan/ Registered Proprietor or Recorded Occupant	Keluasan Lot/ Area of Lot	Anggaran Keluasan yang akan Diambil/ Approximate Area to be Acquired
	H.S.M.		Hektar/ Hectares	Hektar/ Hectares
		Norzilah bt. Ali 1/7 bhg., Rokiah bt. Othman 1/7 bhg., Rusli b. Othman 1/7 bhg. dan Sepiah bt. Shaaban 1/7 bhg.		
P.T. 1609	328	Shaary b. Sulong 1/1 bhg.	1.1223	0.0129
P.T. 1610	329	Abdul Jabar b. Othman 1/1 bhg.	0.8162	0.0103
P.T. 1629	347	Yaacub b. Abd Latif 1/1 bhg.	0.6159	0.0226
P.T. 1633	349	Abdullah b. Ahmad 1/1 bhg.	0.5005	0.0106
Mukim—Jeram. Daerah—Kubang Pasu.				
PLOT	93	Teh bt. Hj Din 22/40 bhg., Yusoff b. Abd Latib 9/40 bhg. dan Zulkefli b. Othman 9/40 bhg.	2.8778	0.0928
PLOT	95	Azizah bt. Abd Hamid 2/16 bhg., Fadhilah bt. Baharom 1/8 bhg., Ibrahim b. Hamid 2/16 bhg., Latiffah b. Ahmad 1/16 bhg., Romlah bt. Lateh 1/4 bhg., Siti Zaleha bt. Teh 1/4 bhg. dan Solihah bt. Ahmad 1/16 bhg.	2.8778	0.0787
PLOT	247	Aishah bt. Kadir 16/36 bhg. dan Aishah bt. Kadir 5/9 bhg.	1.7267	0.4370
Mukim—Jerlun. Daerah—Kubang Pasu.				
	G.M.			
1511	3153	Ahmad @ Ahmad Pawze b. Harun 2/63 bhg., Azahari b. Mohamed 12/216 bhg., Fatimah bt. Mohamad 12/216 bhg., Ibrahim b. Harun 2/63 bhg., Ismail b. Zakariya 28/1080 bhg., Kamaludin b. Muhamad 12/216 bhg., Marzeyah bt. Harun 1/63 bhg., Mohamad b. Lebai Othman 2/9 bhg., Mohd Hisham b. Mustafa 2/216 bhg., Nal Najaha bt. Md Saad 47/540 bhg., Nor Amiza bt. Mustafa 2/216 bhg., Norasyikin bt. Mustafa 2/216	2.6834	0.0054

WARTA KERAJAAN NEGERI KEDAH DARUL AMAN

1680

[8hb Nov. 2018

No. Lot Ukur/ Survey Lot No.	Hakmilik atau Pendudukan/ Title or Occupation	Tuanpunya Berdaftar atau Penduduk yang Direkodkan/ Registered Proprietor or Recorded Occupant	Keluasan Lot/ Area of Lot	Anggaran Keluasan yang akan Diambil/ Approximate Area to be Acquired
	G.M.		Hektar/ Hectares	Hektar/ Hectares
		bhg., Norlizam b. Romli 2/63 bhg., Rohana bt. Zakariya 21/ 270 bhg., Rohana bt. Zakariya 7/60 bhg., Romlah bt. Shafie 1/9 bhg., Sulaiman b. Zakariya 28/1080 bhg., Ropani bt. Ahmad 2/216 bhg. sebagai Pemegang Amanah 1 bagi pihak Mohd Farizzuan b. Mustafa, Ropani bt. Ahmad 2/216 bhg. sebagai Pemegang Amanah 2 bagi pihak Muhammad Adiey Shahrul b. Mustafa dan Ropani bt. Ahmad 2/216 bhg. sebagai Pemegang Amanah 3 bagi pihak Nor Eisyarmimi bt. Mustafa		
1771	2460	Aminah bt. Awang 168795/ 651840 bhg., Aminah bt. Awang 37026/8473920 bhg., Maryam bt. Hamzah 18513/651840 bhg., Marzuki b. Hamzah 203643/ 8473920 bhg., Marzuki b. Hamzah 37026/651840 bhg., Rokiah bt. Hamzah 18513/ 651840 bhg. dan Yusuf b. Hassan 390480/651840 bhg.	1.6847	0.0577
	H.S.M.			
2387	337	Che Udin b. Ahmad 1/3 bhg., Harun b. Ahmad 1/3 bhg. dan Zakaria b. Ahmad 1/3 bhg.  No. Pers. F33030/1998 Jil. 3 Fol. 89 Pengambilan sebahagian tanah Borang K seluas lebih kurang 2.83381 hektar Ptkp/C/10/76	2.8516	0.0636
PLOT	366	Johari b. Langkat 274186/ 2400768 bhg., Mahamad Salleh b. Langkat 274186/2400768 bhg., Mariam bt. Langkat 11011/300096 bhg., Mariam bt. Langkat 5445/266752 bhg., Norhayati bt. Langkat 11011/ 300096 bhg., Norhayati bt. Langkat 5445/266752 bhg., Rodziyah bt. Langkat 11011/	2.4782	0.0992

WARTA KERAJAAN NEGERI KEDAH DARUL AMAN

8hb Nov. 2018]

1681

No. Lot Ukur/ Survey Lot No.	Hakmilik atau Pendudukan/ Title or Occupation	Tuanpunya Berdaftar atau Penduduk yang Direkodkan/ Registered Proprietor or Recorded Occupant	Keluasan Lot/ Area of Lot	Anggaran Keluasan yang akan Diambil/ Approximate Area to be Acquired
	H.S.M.		Hektar/ Hectares	Hektar/ Hectares
		300096 bhg., Rodziah bt. Langkat 5445/266752 bhg., Salim b. Othman 2111/4168 bhg., Sharifah bt. Lankat @ Langkat 11011/300096 bhg., Sharifah bt. Lankat @ Langkat 5445/266752 bhg. dan Zainab bt. Langkat 11011/300096 bhg.		
PLOT	346	Rokiyah bt. Abdul Latiff @ Teh 1/1 bhg.	1.2232	0.1123
PLOT	212	Bedah bt. Othman 1/14 bhg., Bedah bt. Othman 1/144 bhg., Che Endam bt. Man 1/14 bhg., Che Endam bt. Man 1/144 bhg., Jamalludin b. Abdul Rahman 1/56 bhg., Jamalludin b. Abdul Rahman 1/576 bhg., Kama bt. L. Ibrahim 79/1764 bhg., Khadijah bt. Ismail 79/1764 bhg., Majlis Agama Islam Negeri Kedah (Baitulmal) 5/84 bhg., Mariana @ Mariam bt. Ismail 79/1764 bhg., Mat Rejab @ Mohd Rejab b. Abdul Rahman 1/72 bhg., Mat Rejab b. Man @ Mohd Rejab b. Abdul Rahman 2/14 bhg., Mazita @ Masyita bt. Ismail 79/1764 bhg., Mohd Rusydin b. Jamalludin 79/4704 bhg., Mohd Syahril b. Jamalludin 79/4704 bhg., Muhammad Radzi b. Ismail 79/1764 bhg., Nurzalina bt. Jamalludin 79/9408 bhg., Shuib b. Othman 79/504 bhg., Siti Hajar bt. Ismail 79/1764 bhg., Siti Hasnah bt. Ismail 79/ 1764 bhg., Sopiah bt. Man 1/ 14 bhg., Sopiah bt. Man 1/144 bhg., Syahrul Nizam b. Jamalludin 1/672 bhg. dan Syahrul Nizam b. Jamalludin 3/196 bhg.	2.8778	0.0640
P.T. 1230	5/1982	Abdullah b. Salleh 1/7 bhg., Kasim b. Salleh 1/7 bhg., Mat Isa b. Salleh 1/7 bhg., Midah bt. Salleh 1/7 bhg., Munah bt. Salleh 1/7 bhg., Siti Khalijah bt. Salleh 1/7 bhg. dan Wahab b. Salleh 1/7 bhg.	2.7316	0.1117

No. Lot Ukur/ <i>Survey</i> <i>Lot No.</i>	Hakmilik atau Pendudukan/ <i>Title or</i> <i>Occupation</i>	Tuanpunya Berdaftar atau Penduduk yang Direkodkan/ <i>Registered Proprietor</i> <i>or Recorded</i> <i>Occupant</i>	Keluasan Lot/ <i>Area of</i> <i>Lot</i>	Anggaran Keluasan yang akan Diambil/ <i>Approximate</i> <i>Area to be</i> <i>Acquired</i>
	H.S.M.		Hektar/ <i>Hectares</i>	Hektar/ <i>Hectares</i>
P.T. 2459	1042	Shobariyah bt. Ahmad 1/1 bhg.	1.4397	0.0285
P.T. 2460	1043	Norin bt. Abu Bakar 1/1 bhg.	0.7198	0.0148
P.T. 2461	1044	Norma bt. Abu Bakar 1/1 bhg.	0.7198	0.0160

Pindaan ini hendaklah disifatkan telah mula berkuat kuasa 12 Januari 2017.

Bertarikh 24 Oktober 2018

Dated 24 October 2018

[PSU(K) 106-1438; PTG/Ked./L/MADA/08/2016(UKB)]

RIZAWATI BINTI MOHAMAD @ RAMLI  
*Ketua Penolong Pengarah Tanah dan Galian*  
*(Pembangunan)*  
*Kedah*

Hakcipta Pencetak (H)

PERCETAKAN NASIONAL MALAYSIA BERHAD

Semua Hak Terpelihara. Tiada mana-mana bahagian jua daripada penerbitan ini boleh diterbitkan semula atau disimpan di dalam bentuk yang boleh diperolehi semula atau disiarkan dalam sebarang bentuk dengan apa jua cara elektronik, mekanikal, fotokopi, rakaman dan/atau sebaliknya tanpa mendapat izin daripada Percetakan Nasional Malaysia Berhad (Pencetak kepada Kerajaan Malaysia yang dilantik).



DICETAK OLEH  
PERCETAKAN NASIONAL MALAYSIA BERHAD  
CAWANGAN ALOR SETAR  
BAGI PIHAK DAN DENGAN PERINTAH KERAJAAN MALAYSIA