



NEGERI KEDAH DARUL AMAN

Warta Kerajaan

DITERBITKAN DENGAN KUASA

GOVERNMENT OF KEDAH DARUL AMAN GAZETTE

PUBLISHED BY AUTHORITY

Jil. 59

10hb November 2016

No. 23

No. 719.

AKTA MAHKAMAH RENDAH 1948
(Akta 92)

SUBORDINATE COURTS ACT 1948
(Act 92)

PELANTIKAN MAJISTRET KELAS KEDUA DI BAWAH SEKSYEN 79

APPOINTMENT OF SECOND CLASS MAGISTRATE UNDER SECTION 79

Pada menjalankan kuasa-kuasa yang diberi oleh seksyen 79 Akta Mahkamah Rendah 1948 (Akta 92), Pihak Berkuasa Negeri Kedah Darul Aman dengan ini melantik pegawai yang dinamakan dalam Ruang (1) Jadual untuk memegang jawatan yang dinyatakan dalam Ruang (2) mulai dari tarikh yang dinyatakan dalam Ruang (3).

In exercise of the powers conferred by section 79 of the Subordinate Courts Act 1948 (Act 92), the State Authority of Kedah hereby appoints the officer named in Column (1) of the Schedule of hold the posts as specified in Column (2) with effect from the date secified in Column (3).

JADUAL/SCHEDULE

Bil.	Nama Pegawai/ Jawatan Sekarang	Jawatan Yang Dilantik	Tarikh Lantikan
1.	Mohd. Shafiq Irsyaduddin bin Ismail Penolong Pengarah Gred N41	Majistret Kelas Dua	3-5-2016

Bertarikh 18 Oktober 2016

Dated 18 October 2016

[PSU(K) 1342-1375 Jld. 3; PTG.Ked.J/400-7/2011 Jld. 12(16)]

HAJI IQBAL BIN AHMAD

*Setiausaha Majlis Mesyuarat Kerajaan
Kedah/
Secretary State Executive Council
Kedah*

No. 720.

ENAKMEN MUFTI DAN FATWA (KEDAH DARUL AMAN) 2008

MUFTI AND FATWA (KEDAH DARUL AMAN) ENACTMENT 2008

PEMBERITAHUAN FATWA DI BAWAH SEKSYEN 21 DAN 24

NOTIFICATION OF FATWA UNDER SECTION 21 AND 24

FATWA MENGENAI PEMBID'AHAN KEPADA AMALAN-AMALAN AHLI SUNNAH
WALJAMAAH DI NEGERI KEDAH DARUL AMAN

Pada menjalankan kuasa yang diberikan oleh subseksyen 21(3) dan 24(4) Enakmen Mufti dan Fatwa (Kedah Darul Aman) 2008, Jawatankuasa Fatwa dan atas titah perintah Kebawah Duli Yang Maha Mulia Sultan Negeri Kedah Darul Aman dengan ini menyiarkan fatwa seperti dinyatakan dalam Jadual.

In exercise of powers conferred by subsection 21(3) and 24(4) of Mufti and Fatwa (Kedah Darul Aman) Enactment 2008, the Fatwa Committee of the State of Kedah Darul Aman and on the command of His Royal Highness the Sultan of Kedah Darul Aman hereby publishes the fatwa as set out in the Schedule.

JADUAL/SCHEDULE

BAHAWASANYA berdasarkan keputusan Mesyuarat Jawatankuasa Fatwa Negeri Kedah Darul Aman yang bersidang pada 20 Mac 2016, maka inilah diputuskan Fatwa untuk diguna pakai di Negeri Kedah Darul Aman seperti berikut:

1. Adalah ditetapkan bahawa umat Islam di Negeri Kedah Darul Aman hendaklah mengikut ajaran Islam yang berasaskan pegangan Ahli Sunnah Waljamaah yang diamalkan sejak dahulu hingga sekarang berdasarkan perkara 33A Undang-Undang Tubuh Negeri Kedah Tahun 1959 seperti berikut:
 - (a) dari segi aqidah, berpandukan kepada manhaj Imam Abu al-Hassan al-Asya'ari dan Abu Mansur al-Maturidi;
 - (b) dari segi syariat, berpandukan kepada mazhab Imam al-Syafie, manakala tiga mazhab muktabar iaitu Hanafi, Maliki dan Hanbali boleh dirujuk dan digunakan dalam menyelesaikan masalah-masalah tertentu; dan
 - (c) dari segi tasawuf, hendaklah berpegang dengan Imam Junaid al-Baghdadi dan Imam al-Ghazali, manakala aliran tasawwuf muktabar yang lain boleh diamalkan selagi ia tidak bertentangan dengan aliran Ahli Sunnah Waljamaah.
2. Aliran pemikiran dan fahaman yang bercanggah dengan Ahli Sunnah Waljamaah perlu dicegah dan dilarang keseluruhannya daripada berkembang di Negeri Kedah Darul Aman kerana ia boleh menimbulkan kecelaruan dan menjadi ancaman kepada keutuhan pegangan agama, perpaduan bangsa dan keamanan serta keselamatan negara.
3. Ciri-ciri amalan dan pegangan aliran pemikiran dan fahaman yang bertentangan dengan ajaran Ahli Sunnah Waljamaah adalah seperti berikut:
 - A. Fahaman dari sudut Aqidah
 1. Al-Quran dan al-Sunnah hanya difahami berdasarkan makna zahir. Sebaliknya kefahaman teks secara kontekstual dan mengharuskan pentakwilan sebahagian nas berdasarkan kaedah-kaedah pentakwilan yang ketat tidak diterima. Oleh itu, ayat-ayat mutasyabihat difahami secara zahir nas tanpa huraian terperinci daripada ulama muktabar dan menolak takwil bab mutasyabihat.
 2. Membahagi tauhid kepada tiga bahagian iaitu:
 - (a) tauhid Rububiyah

Dengan tauhid ini, mereka mendakwa kaum Musyrikin Mekah dan orang-orang kafir juga mempunyai tauhid.
 - (b) tauhid Uluhiyyah

Dengan tauhid ini, mereka menafikan tauhid umat Islam yang bertawassul, beristighathah dan bertabaruk sedangkan ketiga-tiga perkara tersebut diterima oleh Jumhur Ulama Islam khususnya ulama empat mazhab.

(c) tauhid al-Asma' wa al-Sifat

Tauhid versi ini boleh mendorong umat Islam ke lembah tasybih dan tajsim kepada Allah ﷻ seperti:

- (i) menterjemahkan استوى sebagai bersemayam bersila, يد sebagai tangan, وجه sebagai muka, جنب sebagai lambung/rusuk, نزل sebagai turun dengan dzat, ساق sebagai betis dan أصابع sebagai jari-jari;
 - (ii) menisbahkan جهه (arah) kepada Allah ﷻ (arah atas – jihat ‘ulya);
 - (iii) menyatakan bahawa Allah ﷻ mempunyai صورة atau rupa; dan
 - (iv) menambah (dengan dzat secara hakikat) di akhir setiap ayat-ayat mutasyabihat.
3. Menolak al-Asya'irah dan al-Maturidiyyah yang merupakan pegangan majoriti ulama Islam dalam perkara aqidah bahkan sering mengkritik al-Asya'irah sehingga tahap mengkafirkan kumpulan tersebut.
 4. Menyamakan al-Asya'irah dengan Mu'tazilah dan Jahmiyyah (الجهمية) atau Mu'aththilah (المعطلة) dalam perkara mutasyabihat.
 5. Menolak dan menganggap pengajian Sifat Dua Puluh sebagai satu konsep yang bersumberkan falsafah Yunani dan Greek.
 6. Berlindung di sebalik mazhab Salaf.
 7. Mendakwa hanya mengikut al-Quran dan al-Hadis tetapi yang dirujuk hanya tokoh ulama seperti Ibnu Taimiyyah, Ibn a-Qayyim, al-Albani, Muhammad bin Abdul Wahhab Abdul Aziz bin Baz, Muhammad bin Soleh al-Uthaimin dan lain-lain serta menolak para ulama besar rujukan al-Asyairah dan al-Maturidiyyah, ulama muktabar mazhab Syafie dan tiga mazhab muktabar ahli sunnah yang lain.

B. Fahaman dari sudut Syariat

1. Membida'ah pelbagai amalan dan ajaran Ahli Sunnah Waljamaah yang bersifat khilafiyah sebagai bid'ah dhalalah antaranya;
 - (a) Amalan melibatkan kematian seperti:
 - (i) hadiah pahala bacaan al-Quran kepada si mati, bacaan al-Quran di atas kubur, talqin, tahlil, kenduri arwah dan lain-lain;

-
- (ii) ziarah makam Rasulullah ﷺ berdasar fatwa Ibnu Taimiyyah yang bercanggah dengan Jumah Ulama; dan
 - (iii) mempertikai amalan ziarah kubur para ulama dan solihin;
- (b) Amalan melibatkan solat seperti:
- (i) menyebut lafaz niat secara jahar (terang) contohnya menyebut lafaz (أصلي) ketika mendirikan solat;
 - (ii) bacaan Qunut dalam solat Subuh;
 - (iii) menyapu muka mengiringi salam; dan
 - (iv) zikir dan doa secara berjemaah serta nyaring selepas solat lima waktu;
- (c) Amalan melibatkan hari raya Aidilfitri dan hari raya Aidiladha seperti:
- (i) alunan dan lafaz/sighah takbir hari raya yang biasa diamalkan oleh kebanyakan umat Islam di negara ini tidak mengikut sunnah;
 - (ii) ziarah kubur pada dua hari raya; dan
 - (iii) menghidupkan malam raya;
- (d) Amalan harian, mingguan dan tahunan seperti:
- (i) bacaan Yasin pada malam Jumaat;
 - (ii) membaca al-Quran di air kemudian diminum oleh pesakit;
 - (iii) menyebut “Sayyidina” ketika berselawat;
 - (iv) solat qabliyyah Jumaat;
 - (v) majlis Zikir secara berjemaah; dan
 - (vi) solat Hajat berjemaah;
- (e) Amalan melibatkan bulan Muharam seperti:
- (i) membaca doa Akhir dan Awal Tahun Hijrah; dan
 - (ii) sambutan Awal Muharram (Ma’al Hijrah) dan jamuan bubur ‘Asyura.

-
- (f) Amalan melibatkan bulan Rabiul Awal seperti:
- (i) majlis Perarakan Maulidul Rasul;
 - (ii) majlis Sambutan memperingati Maulidul Rasul;
 - (iii) mempertikai amalan berzanji, burdah dan marhaban; dan
 - (iv) selawat yang tidak “warid” (وارد) dalam majlis maulud;
- (g) Amalan melibatkan bulan Rejab seperti:
- (i) puasa dalam bulan Rejab;
 - (ii) kelebihan bulan Rejab;
 - (iii) doa minta diberkati pada bulan Rejab dan bulan Syaaban serta disampaikan ke bulan Ramadhan tidak warid (وارد) dan haram membaca doa tersebut;
 - (iv) sambutan peristiwa Isra’ Mi’raj; dan
 - (v) peristiwa Israk Mikraj berlaku dengan ruh sahaja bukannya dengan jasad dan roh;
- (h) Amalan melibatkan bulan Syaaban seperti:
- (i) bacaan Yaasin tiga kali dan doa beramai-ramai pada malam Nisfu Syaaban;
 - (ii) sambutan Nisfu Sya’ban; dan
 - (iii) qiyamullail pada malam Nisfu Syaaban dan berpuasa sunat di siang harinya; dan
- (i) Amalan melibatkan bulan Ramadhan seperti:
- (i) penetapan waktu imsak ketika bersahur;
 - (ii) solat tarawih 20 rakaat adalah tidak mengikut sunnah;
 - (iii) bacaan selawat dan zikir di antara solat tarawih;
 - (iv) lafaz niat puasa “نويت صوم غد” ; dan
 - (vii) doa ifthar yang biasa diamalkan tidak mengikut sunnah.

C. Fahaman dari sudut Tasawuf

1. Menganggap amalan dan ajaran Ahli Sunnah Waljamaah seperti استغاثة, تبرك, توسل sebagai bida'ah.
2. Menolak selawat-selawat yang disusun oleh para ulama besar seperti selawat Syifa', selawat Tafrijiyyah dan lain-lain dan mendakwa amalan tersebut adalah syirik.
3. Menolak perkataan "Madad Ya Rasulullah".
4. Menolak ilmu tasawwuf dan tariqat Sufi.
5. Mengingkari zikir dengan menyebut nama Allah (الله) sahaja.
6. Mempertikai konsep "wahdatul wujud" serta memberi tafsiran yang bercanggah dengan Jumhur Ulama.
7. Mempertikai amalan mencium tangan para ulama.
8. Mempertikaikan amalan membaca hizib dan wirid yang disusun oleh para ulama muktabar.

4. Keputusan Jawatankuasa Fatwa Negeri Kedah

- (a) Oleh yang demikian, Jawatankuasa Fatwa Negeri Kedah Darul Aman mengambil keputusan bahawa:
- (i) mana-mana orang Islam sama ada secara individu atau berkumpulan yang mempertikaikan amalan dan aqidah Ahli Sunnah Waljamaah aliran al-Asya'irah dan al-Maturidiyyah adalah dicegah dan dilarang;
 - (ii) mana-mana orang Islam sama ada secara individu atau berkumpulan yang menjadi penyebar aliran dan fahaman yang berlawanan dengan Ahli Sunnah Waljamaah aliran al-'Asya'irah dan al-Maturidiyyah adalah dicegah dan dilarang;
 - (iii) mana-mana orang Islam sama ada secara individu atau berkumpulan melalui pertubuhan atau persatuan yang menjadi ahli jamaah atau pengikut aliran dan dakyah yang bercanggah dengan Mazhab Syafie dan Ahli Sunnah Waljamaah aliran al-Asya'irah dan al-Maturidiyyah dengan berselindung di sebalik apa-apa aktiviti ekonomi, perniagaan, pendidikan, kesenian, dan sebagainya yang mempunyai unsur-unsur persamaan dengan aliran dan dakyah yang bercanggah dengan Ahli Sunnah Waljamaah adalah disifatkan mengamalkan ajaran, pegangan dan fahaman yang berlawanan dengan aqidah Ahli Sunnah Waljamaah aliran al-Asya'irah dan al-Maturidiyyah;

- (iv) mana-mana orang Islam sama ada secara individu atau berkumpulan melalui pertubuhan atau persatuan yang cuba menyebarkan aliran selain daripada Ahli Sunnah Waljamaah sama ada melalui apa-apa rangkaian, atau mana-mana pertubuhan atau persatuan yang mempunyai unsur-unsur persamaan dengan aliran dan dakyah yang bercanggah dengan Ahli Sunnah Waljamaah disifatkan mengamalkan ajaran, pegangan dan fahaman yang bercanggah dengan aqidah Ahli Sunnah Waljamaah aliran al-Asya'irah dan al-Maturidiyyah;
 - (v) apa-apa variasi, versi, bentuk atau cabang mana-mana aliran dan dakyah atau apa-apa ajaran, pegangan atau fahaman baharu yang mempunyai persamaan dengan unsur-unsur aliran dan dakyah yang bercanggah dengan Ahli Sunnah Waljamaah adalah berlawanan dengan aqidah Ahli Sunnah Waljamaah aliran al-Asya'irah dan al-Maturidiyyah; atau
 - (vi) apa-apa jua bahan publisiti dan sebaran yang menonjolkan aliran dan dakyah yang bercanggah dengan Ahli Sunnah Waljamaah atau apa-apa ajaran, pegangan atau fahaman baharu yang mempunyai persamaan dengan unsur-unsur aliran dan dakyah yang bercanggah dengan Ahli Sunnah Waljamaah dalam apa jua bentuk penerbitan dan cetakan adalah dicegah dan dilarang.
- (b) Mana-mana orang Islam yang melakukan perkara-perkara di atas adalah melakukan suatu kesalahan dan boleh diambil tindakan di bawah mana-mana undang-undang yang berkuat kuasa di Negeri Kedah Darul Aman.

Bertarikh

Dated

[PSU(K) 703-1409; JMNC(F) 603 Jld. 2(48)]

DATO' PADUKA SYEIKH MUHAMAD BADERUDIN BIN HAJI AHMAD

*Mufti
Kedah*

KANUN TANAH NEGARA
(Akta 56 tahun 1965)

NATIONAL LAND CODE
(Act 56 of 1965)

No. 721.

LANTIKAN DI BAWAH SEKSYEN 12

APPOINTMENT UNDER SECTION 12

Pada menjalankan kuasa yang diberikan oleh seksyen 12 Kanun Tanah Negara, maka inilah Pihak Berkuasa Negeri bagi Negeri Kedah Darul Aman melantik pegawai dalam Jadual yang tersebut di bawah ini kepada jawatan yang bertentangan dengan namanya bagi maksud Kanun yang tersebut di dalam dan bagi Negeri Kedah Darul Aman dari tarikh yang dinyatakan di sebelahnya:

In exercise of the powers conferred by section 12 of the National Land Code, the State Authority of the State of Kedah Darul Aman hereby appoints the Officers in the Schedule hereto the post appearing against his names for the purposes of the said code in and for the State of Kedah Darul Aman with effect from the date shown against the names:

JADUAL/SCHEDULE

Bil.	Nama Pegawai/ Jawatan Sekarang	Jawatan Yang Dilantik	Tarikh Lantikan
1.	Mohd. Shafiq Irsyaduddin bin Ismail Penolong Pengarah Gred N41	Penolong Pentadbir Tanah	3-5-2016

Bertarikh 18 Oktober 2016

Dated 18 October 2016

[PSU(K) 748-1409/J Jld. 2 SK 57; PTG.Ked. J/400-7/2011 Jld. 12(16)]

HAJI IQBAL BIN AHMAD
*Setiausaha Majlis Mesyuarat Kerajaan
Kedah/
Secretary State Executive Council
Kedah*

No. 722.

PERISYTIHARAN DI BAWAH SEKSYEN 62
SIMPANAN TANAH BAGI PENGGUNAAN AM

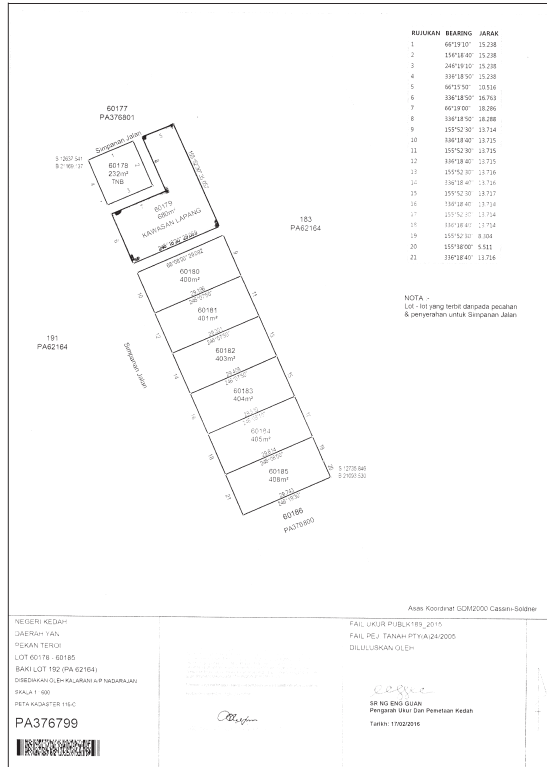
DECLARATION UNDER SECTION 62
RESERVATION OF LAND FOR PUBLIC PURPOSE

Pada menjalankan kuasa yang diberikan oleh seksyen 62 Kanun Tanah Negara, maka inilah Pihak Berkuasa Negeri mengisytiharkan bahawa lengkongan yang tersebut di dalam Jadual di bawah ini dan dipetakan di atas Peta Pejabat Ukur dan Pemetaan No. P.A. 376799 yang disimpan di Pejabat Pengarah Ukur dan Pemetaan, Negeri Kedah Darul Aman dikehendaki bagi maksud penggunaan am iaitu “Kawasan Lapang” dan diisytiharkan Setiausaha Kerajaan Negeri Kedah Darul Aman sebagai Pengawal.

In exercise of the powers conferred by section 62 of the National Land Code, the State Authority hereby declares that the land described in the Schedule hereto and delineated upon Certified Plan No. P.A. 376799 deposited in the Office of the Director of Survey Kedah Darul Aman as reserved for public purpose namely “Kawasan Lapang” and to be controlled by State Secretary Kedah Darul Aman.

JADUAL/SCHEDULE

Bandar—Pekan Teroi. Daerah—Yan. Lot—60179. Keluasan—680 meter persegi.
Pelan Akui No.—376799.



Bertarikh 19 Oktober 2016
 Dated 19 October 2016
 [PSU(K): 246-1427; PTG/Ked./A/39/2006]

HAI IQBAL BIN AHMAD
*Setiausaha Majlis Mesyuarat Kerajaan
 Kedah/
 Secretary State Executive Council
 Kedah*

No. 723.

PERISYTIHARAN DI BAWAH SEKSYEN 62
 SIMPANAN TANAH BAGI PENGGUNAAN AM

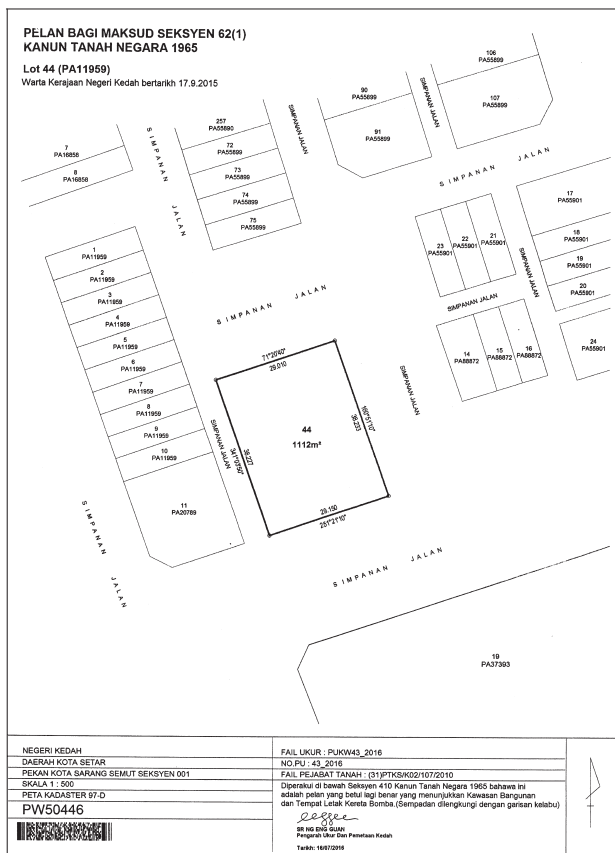
DECLARATION UNDER SECTION 62
 RESERVATION OF LAND FOR PUBLIC PURPOSE

Pada menjalankan kuasa yang diberikan oleh seksyen 62 Kanun Tanah Negara, maka inilah Pihak Berkuasa Negeri mengisytiharkan bahawa lengkungan yang tersebut di dalam Jadual di bawah ini dan dipetakan di atas Peta Pejabat Ukur No. P.W. 50446 yang disimpan di Pejabat Pengarah Ukur, Kedah dikehendaki bagi maksud penggunaan am iaitu "Menempatkan Kenderaan dan Peralatan Bomba" dan dilantik Yang Berhormat Dato' Setiausaha Kerajaan Negeri Kedah Darul Aman sebagai Pegawai Pengawal serta Pasukan Bomba Sukarela Kota Sarang Semut sebagai Penyelenggara.

In exercise of the powers conferred by section 62 of the National Land Code, the State Authority hereby declares that the land described in the Schedule hereto and delineated upon Certified Plan No. P.W. 50446 deposited in the Office of the Chief Surveyor, Kedah is reserved for a public purpose namely “Fire Station Site” and to be controlled by the State Secretary of Kedah Darul Aman and to be duty to Pasukan Bomba Sukarela Kota Sarang Semut.

JADUAL/SCHEDULE

Mukim/Mukim—Pekan Kota Sarang Semut. Daerah/District—Kota Setar. Lot/Lot—44. Keluasan/Area—1112 meter persegi/square metres.



Bertarikh 21 September 2016

Dated 21 September 2016

[PSU(K) 542-1433; PTG.Ked: K/319/2011/02]

HAJI IQBAL BIN AHMAD
*Setiausaha Majlis Mesyuarat Kerajaan
 Kedah/
 Secretary State Executive Council
 Kedah*

No. 724.

PERISYTIHARAN DI BAWAH SEKSYEN 62
SIMPANAN TANAH BAGI PENGGUNAAN AM

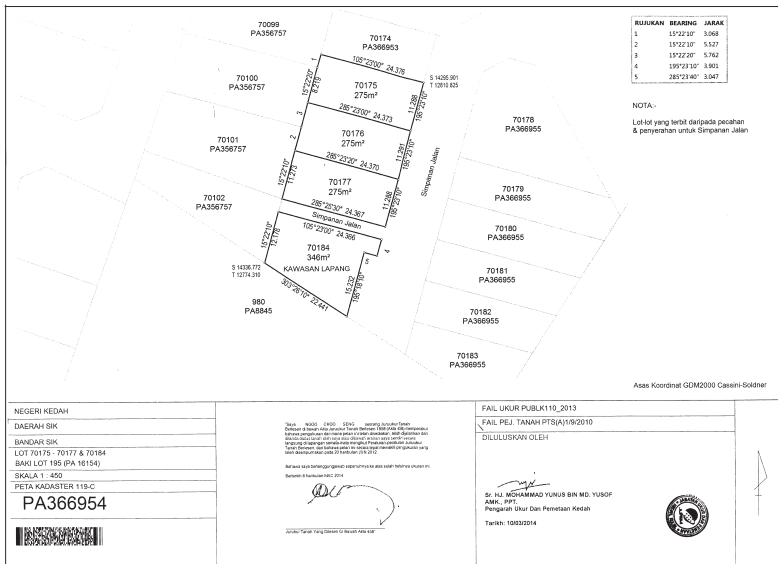
DECLARATION UNDER SECTION 62
RESERVATION OF LAND FOR PUBLIC PURPOSE

Pada menjalankan kuasa yang diberikan oleh seksyen 62 Kanun Tanah Negara, maka inilah Pihak Berkuasa Negeri mengisytiharkan bahawa lengkungan yang tersebut di dalam Jadual di bawah ini dan dipetakan di atas Peta Pejabat Ukur dan Pemetaan No. P.A. 366954 yang disimpan di Pejabat Pengarah Ukur dan Pemetaan, Negeri Kedah Darul Aman dikehendaki bagi maksud penggunaan am iaitu “Kawasan Lapang” dan diisytiharkan Setiausaha Kerajaan Negeri Kedah Darul Aman sebagai Pengawal.

In exercise of the powers conferred by section 62 of the National Land Code, the State Authority hereby declares that the land described in the Schedule hereto and delineated upon Certified Plan No. P.A. 366954 deposited in the Office of the Director of Survey Kedah Darul Aman as reserved for public purpose namely “Kawasan Lapang” and to be controlled by State Secretary Kedah Darul Aman.

JADUAL/SCHEDULE

Bandar—Sik. Daerah—Sik. Lot—70184. Keluasan—346 meter persegi. Pelan Akui No.—366954.



Bertarikh 25 Oktober 2016
Dated 25 October 2016
[PSU(K): 460-1432; PTG/Ked./A/93/2011]

HAJI IQBAL BIN AHMAD
Setiausaha Majlis Mesyuarat Kerajaan
Kedah/
Secretary State Executive Council
Kedah

No. 725.

PERISYTIHARAN DI BAWAH SEKSYEN 62
SIMPANAN TANAH BAGI PENGGUNAAN AM

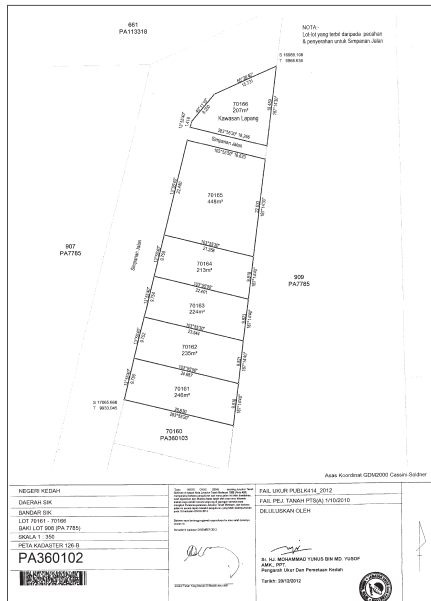
DECLARATION UNDER SECTION 62
RESERVATION OF LAND FOR PUBLIC PURPOSE

Pada menjalankan kuasa yang diberikan oleh seksyen 62 Kanun Tanah Negara, maka inilah Pihak Berkuasa Negeri mengisytiharkan bahawa lengkongan yang tersebut di dalam Jadual di bawah ini dan dipetakan di atas Peta Pejabat Ukur dan Pemetaan No. P.A. 360102 yang disimpan di Pejabat Pengarah Ukur dan Pemetaan, Negeri Kedah Darul Aman dikehendaki bagi maksud penggunaan am iaitu “Kawasan Lapang” dan diisytiharkan Setiausaha Kerajaan Negeri Kedah Darul Aman sebagai Pengawal.

In exercise of the powers conferred by section 62 of the National Land Code, the State Authority hereby declares that the land described in the Schedule hereto and delineated upon Certified Plan No. P.A. 360102 deposited in the Office of the Director of Survey Kedah Darul Aman as reserved for public purpose namely “Kawasan Lapang” and to be controlled by State Secretary Kedah Darul Aman.

JADUAL/SCHEDULE

Bandar—Mukim Sik. Daerah—Sik. Lot—70166. Keluasan—207 meter persegi. Pelan Akui No.—360102.



Bertarikh 25 Oktober 2016
Dated 25 October 2016
[PSU(K): 461-1432; PTG/Ked./A/92/2011]

Haji Iqbal Bin Ahmad
Setiausaha Majlis Mesyuarat Kerajaan
Kedah/
Secretary State Executive Council
Kedah

No. 726.

PERISYTIHARAN DI BAWAH SEKSYEN 62
SIMPANAN TANAH BAGI PENGGUNAAN AM

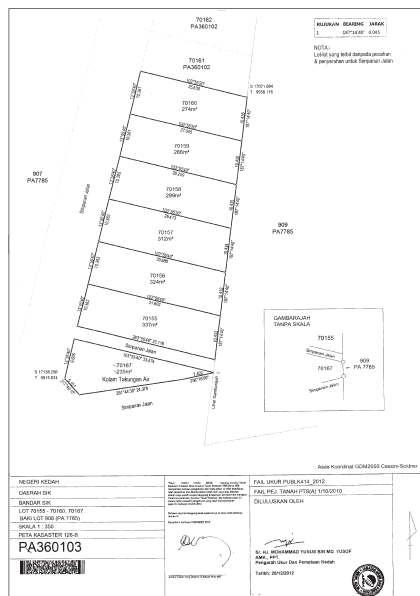
DECLARATION UNDER SECTION 62
RESERVATION OF LAND FOR PUBLIC PURPOSE

Pada menjalankan kuasa yang diberikan oleh seksyen 62 Kanun Tanah Negara, maka inilah Pihak Berkuasa Negeri mengisytiharkan bahawa lengkungan yang tersebut di dalam Jadual di bawah ini dan dipetakan di atas Peta Pejabat Ukur dan Pemetaan No. P.A. 360103 yang disimpan di Pejabat Pengarah Ukur dan Pemetaan, Negeri Kedah Darul Aman dikehendaki bagi maksud penggunaan am iaitu “Kolam Takungan Air” dan diisytiharkan Setiausaha Kerajaan Negeri Kedah Darul Aman sebagai Pengawal.

In exercise of the powers conferred by section 62 of the National Land Code, the State Authority hereby declares that the land described in the Schedule hereto and delineated upon Certified Plan No. P.A. 360103 deposited in the Office of the Director of Survey Kedah Darul Aman as reserved for public purpose namely “Kolam Takungan Air” and to be controlled by State Secretary Kedah Darul Aman.

JADUAL/SCHEDULE

Bandar—Mukim Sik. Daerah—Sik. Lot—70167. Keluasan—235 meter persegi. Pelan Akui No.—360103.



Bertarikh 25 Oktober 2016

Dated 25 October 2016

[PSU(K): 461-1432; PTG/Ked./A/92/2011]

HAJI IQBAL BIN AHMAD
Setiausaha Majlis Mesyuarat Kerajaan
Kedah/
Secretary State Executive Council
Kedah

No. 727.

(Seksyen 97 dan 98)

NOTIS TUNTUTAN HASIL TERHUTANG

Kepada Haji Ibrahim bin Haji Ismail yang beralamat di PT 0000 Mukim Lengkuas, Bukit Lengkuas, Alor Setar, Kedah tuan punya tanah yang tersebut dalam ruangan satu dan dua dalam Jadual di bawah ini.

Bahawasanya hasil yang dikenakan bagi tanah yang tersebut dan yang kena dibayar bagi tahun ini telah tidak dibayar dan adalah terhutang mulai dari 1 Jun.

Tuan/puan adalah dengan ini dikehendaki, dalam tempoh tiga bulan dari tarikh notis ini disampaikan, supaya membayar di Pejabat Tanah daerah ini/ di Pejabat Tanah Kota Setar, Kompleks Pentadbiran Daerah dan Tanah Kota Setar, Persiaran Taman Jubli Emas, Jalan Suka Menanti, 05150 Alor Setar, Kedah segala wang yang sekarang ini kena dibayar sebagaimana yang tercatat dalam ruangan tiga hingga enam dalam Jadual itu dan yang dijumlahkan dalam ruangan akhirnya.

Dan lagi adalah diberi notis bahawa, jika jumlah yang dinyatakan di ruangan akhir itu tidak dibayar dengan sepenuhnya dalam tempoh tiga bulan yang tersebut itu, maka saya yang bertandatangan di bawah ini, menurut kuasa-kuasa yang diberi oleh seksyen 100, Kanun Tanah Negara, akan mengisytiharkan dengan jalan perintah tanah yang berkenaan itu dirampas dan menjadi hak Pihak Berkuasa Negeri.

To Haji Ibrahim bin Haji Ismail of PT 0000 Mukim Lengkuas, Bukit Lengkuas, Alor Setar, Kedah proprietor of the lands described in the 1st and 2nd columns of the Schedule below.

Whereas the rent reserved on the said lands and due in respect of the current year is unpaid and, with effect from the 1 June in arrear.

You are hereby required, within three months of the date of the service of this notice, to pay *the Land Office of this district/at Pejabat Tanah Kota Setar, Kompleks Pentadbiran Daerah dan Tanah Kota Setar, Persiaran Taman Jubli Emas, Jalan Suka Menanti, 05150 Alor Setar, Kedah all the sums now due as entered in the 3rd – 6th Columns of the Schedule and totalled in the final column thereof.

And take notice that, if *the total/any of the totals specified in the final column is not paid in full within the said period of three months, then I the undersigned, by virtue of the powers conferred by section 100 of the National Land Code, shall by order declare *the land in question forfeit to the State Authority.

JADUAL TANAH DAN HUTANG-HUTANG/*SCHEDULE OF LAND AND ARREARS*

Jenis dan No. Hakmilik/*Description and No. of Title*—H.S.M. 10. No. Lot/Lot No.—P.T. 0000 Kampung. Hasil Tahun Ini/*Current Year Rent*—RM42.30. Hutang Dari Tahun-tahun Yang Lepas/*Arrears From Previous Years*—RM1,484.50. Bayaran Dan Lain-lain Yang Dikenakan Sebagai Hasil/*Fees etc., Chargeable as Rent*—RM2,716.50. Bayaran-bayaran Terhutang/*Arrears Fees*—RM5.00. Jumlah Kena Dibayar/*Total Due*—RM4,248.30.

Bertarikh 11 September 2016

Dated 11 September 2016

[PSU(K) 946-1379 Jld. 188; PTKS/E/5/2007 Jld. 1 SK. 050(10)]

HAJI ROHAIZAD BIN RASHID
Ketua Penolong Pegawai Daerah Kanan
(Pengurusan Tanah)
Pejabat Daerah dan Tanah Kota Setar
Kedah

No. 728.

(Seksyen 97 dan 98)

NOTIS TUNTUTAN HASIL TERHUTANG

Kepada Chan Sow yang beralamat di Lot 449 Seberang Kota Kuala Kedah, Kedah tuan punya tanah yang tersebut dalam ruangan satu dan dua dalam Jadual di bawah ini.

Bahawasanya hasil yang dikenakan bagi tanah yang tersebut dan yang kena dibayar bagi tahun ini telah tidak dibayar dan adalah terhutang mulai dari 1 Jun.

Tuan/puan adalah dengan ini dikehendaki, dalam tempoh tiga bulan dari tarikh notis ini disampaikan, supaya membayar di Pejabat Tanah daerah ini/ di Pejabat Tanah Kota Setar, Kompleks Pentadbiran Daerah dan Tanah Kota Setar, Persiaran Taman Jubli Emas, Jalan Suka Menanti, 05150 Alor Setar, Kedah segala wang yang sekarang ini kena dibayar sebagaimana yang tercatat dalam ruangan tiga hingga enam dalam Jadual itu dan yang dijumlahkan dalam ruangan akhirnya.

Dan lagi adalah diberi notis bahawa, jika jumlah yang dinyatakan di ruangan akhir itu tidak dibayar dengan sepenuhnya dalam tempoh tiga bulan yang tersebut itu, maka saya yang bertandatangan di bawah ini, menurut kuasa-kuasa yang diberi oleh seksyen 100, Kanun Tanah Negara, akan mengisytiharkan dengan jalan perintah tanah yang berkenaan itu dirampas dan menjadi hak Pihak Berkuasa Negeri.

To Chan Sow of Lot 449 Seberang Kota Kuala Kedah, Kedah proprietor of the lands described in the 1st and 2nd columns of the Schedule below.

Whereas the rent reserved on the said lands and due in respect of the current year is unpaid and, with effect from the 1 June in arrear.

You are hereby required, within three months of the date of the service of this notice, to pay *the Land Office of this district/at Pejabat Tanah Kota Setar, Kompleks Pentadbiran Daerah dan Tanah Kota Setar, Persiaran Taman Jubli Emas, Jalan Suka Menanti, 05150 Alor Setar, Kedah all the sums now due as entered in the 3rd – 6th Columns of the Schedule and totalled in the final column thereof.

And take notice that, if *the total/any of the totals specified in the final column is not paid in full within the said period of three months, then I the undersigned, by virtue of the powers conferred by section 100 of the National Land Code, shall by order declare *the land in question forfeit to the State Authority.

JADUAL TANAH DAN HUTANG-HUTANG/*SCHEDULE OF LAND AND ARREARS*

Jenis dan No. Hakmilik/*Description and No. of Title*—G.M. 1197. No. Lot/Lot No.—449, Banglow. Hasil Tahun Ini/*Current Year Rent*—RM122.80. Hutang Dari Tahun-tahun Yang Lepas/*Arrears From Previous Years*—RM1,692.60. Bayaran Dan Lain-lain Yang Dikenakan Sebagai Hasil/*Fees etc., Chargeable as Rent*—RM1,397.10. Bayaran-bayaran Terhutang/*Arreas Fees*—RM5.00. Jumlah Kena Dibayar/*Total Due*—RM3,217.50.

Bertarikh 11 September 2016

Dated 11 September 2016

[PSU(K) 946-1379 Jld. 188; PTKS/E/9/2013 SK 563(9)]

HAJI ROHAIZAD BIN RASHID
Ketua Penolong Pegawai Daerah Kanan
(Pengurusan Tanah)
Pejabat Daerah dan Tanah Kota Setar
Kedah

No. 729.

(Seksyen 97 dan 98)

NOTIS TUNTUTAN HASIL TERHUTANG

Kepada Ng Ean Hong (No. K/P 2237300) yang beralamat di 2161 Taman PKNK, Jalan Tun Abd Razak, 05200 Alor Setar, Kedah tuan punya tanah yang tersebut dalam ruangan satu dan dua dalam Jadual di bawah ini.

Bahawasanya hasil yang dikenakan bagi tanah yang tersebut dan yang kena dibayar bagi tahun ini telah tidak dibayar dan adalah terhutang mulai dari 1 Jun.

Tuan/puan adalah dengan ini dikehendaki, dalam tempoh tiga bulan dari tarikh notis ini disampaikan, supaya membayar di Pejabat Tanah daerah ini/ di Pejabat Tanah Kota Setar, Kompleks Pentadbiran Daerah dan Tanah Kota Setar, Persiaran Taman Jubli Emas, Jalan Suka Menanti, 05150 Alor Setar, Kedah segala wang yang sekarang ini kena dibayar sebagaimana yang tercatat dalam ruangan tiga hingga enam dalam Jadual itu dan yang dijumlahkan dalam ruangan akhirnya.

Dan lagi adalah diberi notis bahawa, jika jumlah yang dinyatakan di ruangan akhir itu tidak dibayar dengan sepenuhnya dalam tempoh tiga bulan yang tersebut itu, maka saya yang bertandatangan di bawah ini, menurut kuasa-kuasa yang diberi oleh seksyen 100, Kanun Tanah Negara, akan mengisytiharkan dengan jalan perintah tanah yang berkenaan itu dirampas dan menjadi hak Pihak Berkuasa Negeri.

To Ng Ean Hong (No. K/P 2237300) of 2161 Taman PKNK, Jalan Tun Abd Razak, 05200 Alor Setar, Kedah proprietor of the lands described in the 1st and 2nd columns of the Schedule below.

Whereas the rent reserved on the said lands and due in respect of the current year is unpaid and, with effect from the 1 June in arrear.

You are hereby required, within three months of the date of the service of this notice, to pay *the Land Office of this district/at Pejabat Tanah Kota Setar, Kompleks Pentadbiran Daerah dan Tanah Kota Setar, Persiaran Taman Jubli Emas, Jalan Suka Menanti, 05150 Alor Setar, Kedah all the sums now due as entered in the 3rd – 6th Columns of the Schedule and totalled in the final column thereof.

And take notice that, if *the total/any of the totals specified in the final column is not paid in full within the said period of three months, then I the undersigned, by virtue of the powers conferred by section 100 of the National Land Code, shall by order declare *the land in question forfeit to the State Authority.

JADUAL TANAH DAN HUTANG-HUTANG/SCHEDULE OF LAND AND ARREARS

Jenis dan No. Hakmilik/Description and No. of Title—H.S.M. 513. No. P.T./ P.T. No.—1413, Teres. Hasil Tahun Ini/Current Year Rent—RM61.80. Hutang Dari Tahun-tahun Yang Lepas/Arrears From Previous Years—RM1,126.40. Bayaran Dan Lain-lain Yang Dikenakan Sebagai Hasil/Fees etc., Chargeable as Rent—RM1,151.50. Bayaran-bayaran Terhutang/Arrears Fees—RM5.00. Jumlah Kena Dibayar/Total Due—RM2,344.70.

TAMBAHAN/SUPPLEMENT

Kepada Ng Ean Hong (No. K/P 2237300), yang beralamat di 2161 Taman PKNK, Jalan Tun Abd Razak, 05200 Alor Setar, Kedah. Pemegang gadai/pemegang pajak/pemegang pajak kecil/Penyewa/pemegang *lien*/pengkaveat/Pemegang isemen.

Sekiranya tuan/puan ada sebab mempercayai bahawa tuan punya bagi tanah yang dijadualkan di atas itu dan yang atasnya tuan/puan ada hak mempunyai atau menuntut sesuatu kepentingan akan mungkir daripada membayar wang-wang yang sekarang ini ditetapkan sebagai kena dibayar berkenaan dengannya maka tuan/puan boleh mengelakkan tanah itu daripada dirampas dengan membayar sepenuhnya kepada Pentadbir Tanah, dalam tempoh yang dinyatakan itu, jumlah wang yang kena dibayar berkenaan dengan tanah itu.

Dan lagi adalah diberi notis bahawa (dengan tidak melemahkan apa-apa hak di bawah seksyen itu untuk mendakwa tuan punya itu secara terus) menurut kuasa peruntukan-peruntukan seksyen 98, Kanun Tanah Negara, hak-hak istimewa bagi mendapat balik bayaran-bayaran adalah seperti berikut—

- (a) apa-apa wang yang dibayar oleh pemegang gadai hendaklah ditambahkan kepada bayaran yang pertama yang kena dibayar kemudian daripadanya atas gadaian itu;
- (b) apa-apa wang yang dibayar oleh pemajak, pemajak kecil atau pun penyewa boleh didapatkan balik dengan memotong jumlah wang itu daripada apa-apa sewa yang ia kena membayar pada masa itu atau kemudian daripada itu kepada tuan punya tanah itu atau kepada sesiapa yang daripadanya tanah itu dipegang;
- (c) seseorang pemajak, pemajak kecil atau penyewa yang menanggung apa-apa tanggungan tambahan atau apa-apa potongan menurut seksyen itu boleh mendapat balik jumlah wang yang ditanggung atau dipotong itu dengan membuat potongan sejumlah itu juga daripada jumlah bayaran sewa yang kena dibayar olehnya.

To Ng Ean Hong (No. K/P 2237300), of 2161 Taman PKNK, Jalan Tun Abd Razak, 05200 Alor Setar, Kedah. Chargee/Lessee/Sub-lessee/Tenant/Lienholder/Caveator/Easement holder.

Should you have reason to believe that the proprietor of that land schedule above in which you possess or claim an interest will make default in payment of the sums now declared due thereon, you may avoid the forfeiture of such land by paying in full to the Land Administrator, within the time specified, the total specified in respect of that land.

And take notice that (without prejudice to any right under that section to sue the proprietor direct) the following special rights of recovery exist by virtue of the provisions of sections 98 of the National Land Code—

- (a) any sum paid by a chargee shall be added to the first payment thereafter due under the charge;

- (b) any sum paid by a lessee, sub-lessee or tenant may be recovered by deducting the amount of such sum from any rent then or thereafter due from him to the proprietor or other person under whom the land is held;
- (c) any lessee, sub-lessee or tenant who incurs any additional liability or suffers any deduction under the section may recover the amount of such liability or deduction by making a corresponding deduction from the amount of the rent payable by him.

TAMBAHAN/SUPPLEMENT

Kepada Setiausaha Bahagian Pinjaman Perumahan Perbendaharaan Malaysia, yang beralamat di 9 Kompleks Kementerian Kewangan Persiaran Perdana, Presint 2, Pusat Pentadbiran Kerajaan Persekutuan, 62592 Putrajaya. Pemegang gadai/pemegang pajak/pemegang pajak kecil/Penyewa/pemegang *lien*/pengkaveat/Pemegang isemen.

Sekiranya tuan/puan ada sebab mempercayai bahawa tuan punya bagi tanah yang diadualkan di atas itu dan yang atasnya tuan/puan ada hak mempunyai atau menuntut sesuatu kepentingan akan mungkir daripada membayar wang-wang yang sekarang ini ditetapkan sebagai kena dibayar berkenaan dengannya maka tuan/puan boleh mengelakkan tanah itu daripada dirampas dengan membayar sepenuhnya kepada Pentadbir Tanah, dalam tempoh yang dinyatakan itu, jumlah wang yang kena dibayar berkenaan dengan tanah itu.

Dan lagi adalah diberi notis bahawa (dengan tidak melemahkan apa-apa hak di bawah seksyen itu untuk mendakwa tuan punya itu secara terus) menurut kuasa peruntukan-peruntukan seksyen 98, Kanun Tanah Negara, hak-hak istimewa bagi mendapat balik bayaran-bayaran adalah seperti berikut—

- (a) apa-apa wang yang dibayar oleh pemegang gadai hendaklah ditambahkan kepada bayaran yang pertama yang kena dibayar kemudian daripadanya atas gadaian itu;
- (b) apa-apa wang yang dibayar oleh pemajak, pemajak kecil atau pun penyewa boleh didapati balik dengan memotong jumlah wang itu daripada apa-apa sewa yang ia kena membayar pada masa itu atau kemudian daripada itu kepada tuan punya tanah itu atau kepada sesiapa yang daripadanya tanah itu dipegang;
- (c) seseorang pemajak, pemajak kecil atau penyewa yang menanggung apa-apa tanggungan tambahan atau apa-apa potongan menurut seksyen itu boleh mendapat balik jumlah wang yang ditanggung atau dipotong itu dengan membuat potongan sejumlah itu juga daripada jumlah bayaran sewa yang kena dibayar olehnya.

To Setiausaha Bahagian Pinjaman Perumahan Perbendaharaan Malaysia, of 9 Kompleks Kementerian Kewangan Persiaran Perdana, Presint 2, Pusat Pentadbiran Kerajaan Persekutuan, 62592 Putrajaya. Chargee/Lessee/Sub-lessee/Tenant/Lien-holder/Caveator/Easement holder.

Should you have reason to believe that the proprietor of that land schedule above in which you possess or claim an interest will make default in payment of the sums now declared due thereon, you may avoid the forfeiture of such land by paying in full to the Land Administrator, within the time specified, the total specified in respect of that land.

And take notice that (without prejudice to any right under that section to sue the proprietor direct) the following special rights of recovery exist by virtue of the provisions of sections 98 of the National Land Code—

- (a) any sum paid by a chargee shall be added to the first payment thereafter due under the charge;
- (b) any sum paid by a lessee, sub-lessee or tenant may be recovered by deducting the amount of such sum from any rent then or thereafter due from him to the proprietor or other person under whom the land is held;
- (c) any lessee, sub-lessee or tenant who incurs any additional liability or suffers any deduction under the section may recover the amount of such liability or deduction by making a corresponding deduction from the amount of the rent payable by him.

Bertarikh 14 September 2016

Dated 14 September 2016

[PSU(K) 946-1379 Jld. 188; PTKS/E/9/2013 SK 430(10)]

HAJI ROHAIZAD BIN RASHID
Ketua Penolong Pegawai Daerah Kanan
(Pengurusan Tanah)
Pejabat Daerah dan Tanah Kota Setar
Kedah

No. 730.

(Seksyen 130)

NOTIS PERKEMBALIAN TANAH KEPADA KERAJAAN

(Section 130)

NOTICE OF REVERSION TO THE STATE

Bahawasanya, menurut peruntukan-peruntukan seksyen *100/129, Kanun Tanah Negara, tanah yang dijadualkan di bawah ini telah dengan jalan perintah diisytiharkan dilucuthak kepada Pihak Berkuasa Negeri.

Notis adalah dengan ini diberi bahawa perlucuthakan itu telah berkuat kuasa pada hari ini dan bahawa, oleh kerana tanah itu menjadi kepunyaan Pihak Berkuasa Negeri—

- (a) apa-apa jua hakmilik atau kepentingan atas tanah itu yang dahulunya ada atau yang boleh timbul adalah dipadamkan; dan

- (b) dokumen hakmilik keluaran bagi tanah itu adalah tidak sah dan boleh dirampas oleh Kerajaan.

Whereas, pursuant to the provisions of section *100/129 of the National Land Code, the land scheduled below has by order been declared forfeit to the State Authority.

Notice is hereby given that such forfeiture has this day taken effect and that, in consequence of its vesting in the State Authority—

- (a) any title or interest in the land heretofore subsisting or capable of arising is extinguished; and
- (b) the issue document of title to the land is void and is impoundable by the State.

JADUAL TANAH YANG DIRAMPAS/*SCHEDULE OF FORFEITED LAND*

Bandar/*Town*—Bandar Baharu, Bandar Baharu. No. Lot/*Lot No.*—2031, Seksyen 10. Jenis dan No. Hakmilik/*Description and No. of Title*—Geran Mukim 00000294. Luas/*Area*—40443 meter persegi/*square metre*.

Bertarikh 8 September 2016

Dated 8 September 2016

[PSU(K) 946-1379 Jld. 188; PTBB/E/6A/1/2016(8)]

ZAINIZAM BIN ZAINUN
Pentadbir Tanah Daerah
Pejabat Tanah Bandar Baharu
Kedah

No. 731.

(Seksyen 130)

NOTIS PERKEMBALIAN TANAH KEPADA KERAJAAN

(Section 130)

NOTICE OF REVERSION TO THE STATE

Bahawasanya, menurut peruntukan-peruntukan seksyen *100/129, Kanun Tanah Negara, tanah yang dijadualkan di bawah ini telah dengan jalan perintah diisytiharkan dilucuthak kepada Pihak Berkuasa Negeri.

Notis adalah dengan ini diberi bahawa perlucuthakan itu telah berkuat kuasa pada hari ini dan bahawa, oleh kerana tanah itu menjadi kepunyaan Pihak Berkuasa Negeri—

- (a) apa-apa jua hakmilik atau kepentingan atas tanah itu yang dahulunya ada atau yang boleh timbul adalah dipadamkan; dan

- (b) dokumen hakmilik keluaran bagi tanah itu adalah tidak sah dan boleh dirampas oleh Kerajaan.

Whereas, pursuant to the provisions of section *100/129 of the National Land Code, the land scheduled below has by order been declared forfeit to the State Authority.

Notice is hereby given that such forfeiture has this day taken effect and that, in consequence of its vesting in the State Authority—

- (a) any title or interest in the land heretofore subsisting or capable of arising is extinguished; and
- (b) the issue document of title to the land is void and is impoundable by the State.

JADUAL TANAH YANG DIRAMPAS/*SCHEDULE OF FORFEITED LAND*

Bandar/*Town*—Bandar Baharu, Bandar Baharu. No. Lot/*Lot No.*—2023, Seksyen 10. Jenis dan No. Hakmilik/*Description and No. of Title*—Geran Mukim 00000285. Luas/*Area*—38293 meter persegi/*square metre*.

Bertarikh 8 September 2016

Dated 8 September 2016

[PSU(K) 946-1379 Jld. 188; PTBB/E/6A/1/2016(9)]

ZAINIZAM BIN ZAINUN
Pentadbir Tanah Daerah
Pejabat Tanah Bandar Baharu
Kedah

No. 732.

(Seksyen 130)

NOTIS PERKEMBALIAN TANAH KEPADA KERAJAAN

(Section 130)

NOTICE OF REVERSION TO THE STATE

Bahawasanya, menurut peruntukan-peruntukan seksyen *100/129, Kanun Tanah Negara, tanah yang dijadualkan di bawah ini telah dengan jalan perintah diisytiharkan dilucuthak kepada Pihak Berkuasa Negeri.

Notis adalah dengan ini diberi bahawa perlucuthakan itu telah berkuat kuasa pada hari ini dan bahawa, oleh kerana tanah itu menjadi kepunyaan Pihak Berkuasa Negeri—

- (a) apa-apa jua hakmilik atau kepentingan atas tanah itu yang dahulunya ada atau yang boleh timbul adalah dipadamkan; dan

- (b) dokumen hakmilik keluaran bagi tanah itu adalah tidak sah dan boleh dirampas oleh Kerajaan.

Whereas, pursuant to the provisions of section *100/129 of the National Land Code, the land scheduled below has by order been declared forfeit to the State Authority.

Notice is hereby given that such forfeiture has this day taken effect and that, in consequence of its vesting in the State Authority—

- (a) any title or interest in the land heretofore subsisting or capable of arising is extinguished; and
- (b) the issue document of title to the land is void and is impoundable by the State.

JADUAL TANAH YANG DIRAMPAS/*SCHEDULE OF FORFEITED LAND*

Bandar/*Town*—Bandar Baharu, Bandar Baharu. No. Lot/*Lot No.*—2022, Seksyen 10. Jenis dan No. Hakmilik/*Description and No. of Title*—Geran Mukim 00000284. Luas/*Area*—38369 meter persegi/*square metre*.

Bertarikh 8 September 2016

Dated 8 September 2016

[PSU(K) 946-1379 Jld. 188; PTBB/E/6A/1/2016(10)]

ZAINIZAM BIN ZAINUN
Pentadbir Tanah Daerah
Pejabat Tanah Bandar Baharu
Kedah

No. 733.

(Seksyen 130)

NOTIS PERKEMBALIAN TANAH KEPADA KERAJAAN

(Section 130)

NOTICE OF REVERSION TO THE STATE

Bahawasanya, menurut peruntukan-peruntukan seksyen *100/129, Kanun Tanah Negara, tanah yang dijadualkan di bawah ini telah dengan jalan perintah diisytiharkan dilucuthak kepada Pihak Berkuasa Negeri.

Notis adalah dengan ini diberi bahawa perlucuthakan itu telah berkuat kuasa pada hari ini dan bahawa, oleh kerana tanah itu menjadi kepunyaan Pihak Berkuasa Negeri—

- (a) apa-apa jua hakmilik atau kepentingan atas tanah itu yang dahulunya ada atau yang boleh timbul adalah dipadamkan; dan

- (b) dokumen hakmilik keluaran bagi tanah itu adalah tidak sah dan boleh dirampas oleh Kerajaan.

Whereas, pursuant to the provisions of section *100/129 of the National Land Code, the land scheduled below has by order been declared forfeit to the State Authority.

Notice is hereby given that such forfeiture has this day taken effect and that, in consequence of its vesting in the State Authority—

- (a) any title or interest in the land heretofore subsisting or capable of arising is extinguished; and
- (b) the issue document of title to the land is void and is impoundable by the State.

JADUAL TANAH YANG DIRAMPAS/*SCHEDULE OF FORFEITED LAND*

Bandar/*Town*—Bandar Baharu, Bandar Baharu. No. Lot/*Lot No.*—261, Seksyen 10. Jenis dan No. Hakmilik/*Description and No. of Title*—Geran Mukim 00000970. Luas/*Area*—15171 meter persegi/*square metre*.

Bertarikh 8 September 2016

Dated 8 September 2016

[PSU(K) 946-1379 Jld. 188; PTBB/E/6A/1/2016(11)]

ZAINIZAM BIN ZAINUN
Pentadbir Tanah Daerah
Pejabat Tanah Bandar Baharu
Kedah

No. 734.

(Seksyen 130)

NOTIS PERKEMBALIAN TANAH KEPADA KERAJAAN

(Section 130)

NOTICE OF REVERSION TO THE STATE

Bahawasanya, menurut peruntukan-peruntukan seksyen *100/129, Kanun Tanah Negara, tanah yang dijadualkan di bawah ini telah dengan jalan perintah diisytiharkan dilucuthak kepada Pihak Berkuasa Negeri.

Notis adalah dengan ini diberi bahawa perlucuthakan itu telah berkuat kuasa pada hari ini dan bahawa, oleh kerana tanah itu menjadi kepunyaan Pihak Berkuasa Negeri—

- (a) apa-apa jua hakmilik atau kepentingan atas tanah itu yang dahulunya ada atau yang boleh timbul adalah dipadamkan; dan

- (b) dokumen hakmilik keluaran bagi tanah itu adalah tidak sah dan boleh dirampas oleh Kerajaan.

Whereas, pursuant to the provisions of section *100/129 of the National Land Code, the land scheduled below has by order been declared forfeit to the State Authority.

Notice is hereby given that such forfeiture has this day taken effect and that, in consequence of its vesting in the State Authority—

- (a) any title or interest in the land heretofore subsisting or capable of arising is extinguished; and
- (b) the issue document of title to the land is void and is impoundable by the State.

JADUAL TANAH YANG DIRAMPAS/SCHEDULE OF FORFEITED LAND

Bandar/Pekan/Mukim/Town/Village/Mukim—Bagan Semak, Bandar Baharu. No. Lot/Lot No.—0004441. Jenis dan No. Hakmilik/Description and No. of Title—Geran Mukim 00000398. Luas/Area—22103 meter persegi/square metre.

Bertarikh 8 September 2016

Dated 8 September 2016

[PSU(K) 946-1379 Jld. 188; PTBB/E/6A/1/2016(12)]

ZAINIZAM BIN ZAINUN
Pentadbir Tanah Daerah
Pejabat Tanah Bandar Baharu
Kedah

No. 735.

(Seksyen 168)

NOTIS BERKENAAN DENGAN CADANGAN HENDAK MENGELUARKAN
HAKMILIK SAMBUNGAN (ATAU SURATAN YANG DIKELUARKAN YANG
BAHARU SEBAGAI GANTINYA)

(Section 168)

NOTICE OF INTENTION TO ISSUE TITLE IN CONTINUATION
(OR NEW ISSUE DOCUMENT IN LIEU THEREOF)

Pada menjalankan kuasa yang diberikan oleh seksyen 168 Kanun Tanah Negara, notis adalah dengan ini diberi bahawa adalah dicadangkan hendak mengeluarkan hakmilik sambungan bagi tanah yang tersebut dalam Jadual di bawah:

In exercise of the powers conferred by section 168 of the National Land Code, notice is hereby given that it is proposed to issue title in continuation to the land described in the Schedule below:

JADUAL/SCHEDULE

Mukim/*Mukim*—Bagan Samak. No. Lot/*Lot No.*—1805. No. Fail/*File No.*—PTBB/I/H/17/2016. Jenis dan Surat Hakmilik/*Description and No. of Title*—G.M. 1551. Keluasan/*Area*—3.9237 hektar/*hectares*. Sebab-sebab/*Reasons*—Hilang dalam simpanan/*Title has been lost*.

Bertarikh 8 September 2016

Dated 8 September 2016

[PSU(K) 946-1379 Jld. 189; PTBB/I/H/17/2016]

ZAINIZAM BIN ZAINUN
*Pentadbir Tanah Bandar Baharu
Kedah/
Land Administrator Bandar Baharu
Kedah*

No. 736.

(Seksyen 168)

NOTIS BERKENAAN DENGAN CADANGAN HENDAK MENGELUARKAN
HAKMILIK SAMBUNGAN (ATAU SURATAN YANG DIKELUARKAN YANG
BAHARU SEBAGAI GANTINYA)

(Section 168)

NOTICE OF INTENTION TO ISSUE TITLE IN CONTINUATION
(OR NEW ISSUE DOCUMENT IN LIEU THEREOF)

Pada menjalankan kuasa yang diberikan oleh seksyen 168 Kanun Tanah Negara, notis adalah dengan ini diberi bahawa adalah dicadangkan hendak mengeluarkan hakmilik sambungan bagi tanah yang tersebut dalam Jadual di bawah:

In exercise of the powers conferred by section 168 of the National Land Code, notice is hereby given that it is proposed to issue title in continuation to the land described in the Schedule below:

JADUAL/SCHEDULE

Mukim/*Mukim*—Serdang. No. Lot/*Lot No.*—624. No. Fail/*File No.*—PTBB/I/H/19/2016. Jenis dan Surat Hakmilik/*Description and No. of Title*—G.M. 1265. Keluasan/*Area*—2.4989 hektar/*hectares*. Sebab-sebab/*Reasons*—Hilang dalam simpanan/*Title has been lost*.

Bertarikh 22 September 2016

Dated 22 September 2016

[PSU(K) 946-1379 Jld. 189; PTBB/I/H/19/2016]

ZAINIZAM BIN ZAINUN
*Pentadbir Tanah Bandar Baharu
Kedah/
Land Administrator Bandar Baharu
Kedah*

No. 737.

(Seksyen 168)

NOTIS BERKENAAN DENGAN CADANGAN HENDAK MENGELUARKAN
HAKMILIK SAMBUNGAN (ATAU SURATAN YANG DIKELUARKAN YANG
BAHARU SEBAGAI GANTINYA)

(Section 168)

NOTICE OF INTENTION TO ISSUE TITLE IN CONTINUATION
(OR NEW ISSUE DOCUMENT IN LIEU THEREOF)

Pada menjalankan kuasa yang diberikan oleh seksyen 168 Kanun Tanah Negara, notis adalah dengan ini diberi bahawa adalah dicadangkan hendak mengeluarkan hakmilik sambungan bagi tanah-tanah yang tersebut dalam Jadual di bawah ini kerana sebab-sebab yang berikut:

Hilang.

In exercise of the powers conferred by section 168 of the National Land Code, notice is hereby given that it is proposed to issue title in continuation to the lands described in the Schedule below for the following reasons:

Lost.

JADUAL/SCHEDULE

Mukim	No. Lot/Bahagian dan No. Fail	Keluasan/Jenis dan No. Surat Hakmilik		
<i>Mukim</i>	<i>Lot No./Share and File No.</i>	<i>Areal/Description and No. of Title</i>	Hektar/ <i>Hectares</i>	G.M.
Pering	4658 I/H 92/2016	0.6701		3516
Malau	99 I/H 95/2016	0.4705		94
Ah	2392 I/H 96/2016	0.3264		1213
Gelong	728 I/H 97/2016	0.4649		547
Tunjang	970 I/H 98/2016	0.3085		1727
Tunjang	971 I/H 98/2016	0.7745		1728
Tunjang	973 I/H 98/2016	0.4984		1730
				P.M.
Malau	1541 I/H 99/2016	0.6253		404

Mukim	No. Lot/Bahagian dan No. Fail	Keluasan/Jenis dan No. Surat Hakmilik	
<i>Mukim</i>	<i>Lot No./Share and File No.</i>	<i>Area/Description and No. of Title</i>	
		Hektar/ Hectares	G.M.
Wang Tepus	909 I/H 100/2016	1.604	721
Kepelu	2050 I/H 101/2016	1.361	2546

Bertarikh 11 September 2016

Dated 11 September 2016

[PSU(K) 946-1379 Jld. 189; PTKP/I/H/2016(18)]

FARAH NABILAH BINTI MOHAMMAD ANUAR
Penolong Pentadbir Tanah (Pendaftaran)
b.p. Pentadbir Tanah Kubang Pasu
Kedah

No. 738.

(Seksyen 168)

NOTIS BERKENAAN DENGAN CADANGAN HENDAK MENGELUARKAN
 HAKMILIK SAMBUNGAN (ATAU SURATAN YANG DIKELUARKAN YANG
 BAHARU SEBAGAI GANTINYA)

(Section 168)

NOTICE OF INTENTION TO ISSUE TITLE IN CONTINUATION
 (OR NEW ISSUE DOCUMENT IN LIEU THEREOF)

Pada menjalankan kuasa yang diberikan oleh seksyen 168 Kanun Tanah Negara, notis adalah dengan ini diberi bahawa adalah dicadangkan hendak mengeluarkan hakmilik sambungan bagi tanah-tanah yang tersebut dalam Jadual di bawah ini kerana sebab-sebab yang berikut:

Hilang.

In exercise of the powers conferred by section 168 of the National Land Code, notice is hereby given that it is proposed to issue title in continuation to the lands described in the Schedule below for the following reasons:

Lost.

JADUAL/SCHEDULE

Mukim	No. Lot/Bahagian dan No. Fail	Keluasan/Jenis dan No. Surat Hakmilik	
<i>Mukim</i>	<i>Lot No./Share and File No.</i>	<i>Area/Description and No. of Title</i>	
		Hektar/ Hectares	G.M.
Pekan Kerpan	3522 I/H 31/2016	2.8441	80

Mukim	No. Lot/Bahagian dan No. Fail	Keluasan/Jenis dan No. Surat Hakmilik		
<i>Mukim</i>	<i>Lot No./Share and File No.</i>	<i>Area/Description and No. of Title</i>	<i>Hektar/ Hectares</i>	<i>G.M.</i>
Pekan Sanglang	362 I/H 34/2016	0.4251	47	
Tunjang	2461 I/H 102/2016	1.6098	628	
Tunjang	2620 I/H 102/2016	0.1363	870	
Tunjang	1363 I/H 102/2016	0.7335	1810	
Tunjang	408 I/H 102/2016	0.5607	1246	
Tunjang	2270 I/H 102/2016	0.257	2267	
Putat	1669 I/H 103/2016	2.2182	219	P.M.
Ah	1427 I/H 104/2016	1.572	207	G.M.
Pekan Kerpan	1502 I/H 105/2016	4.4897	53	

Bertarikh 25 September 2016

Dated 25 September 2016

[PSU(K) 946-1379 Jld. 189; PTKP/I/H/2016(19)]

FARAH NABILAH BINTI MOHAMMAD ANUAR
Penolong Pentadbir Tanah (Pendaftaran)
b.p. Pentadbir Tanah Kubang Pasu
Kedah

No. 739.

(Seksyen 168)

NOTIS BERKENAAN DENGAN CADANGAN HENDAK MENGELUARKAN
 HAKMILIK SAMBUNGAN (ATAU SURATAN YANG DIKELUARKAN YANG
 BAHARU SEBAGAI GANTINYA)

(Section 168)

NOTICE OF INTENTION TO ISSUE TITLE IN CONTINUATION
 (OR NEW ISSUE DOCUMENT IN LIEU THEREOF)

Pada menjalankan kuasa yang diberikan oleh seksyen 168 Kanun Tanah Negara, notis adalah dengan ini diberi bahawa adalah dicadangkan hendak mengeluarkan hakmilik sambungan bagi tanah-tanah yang tersebut dalam Jadual di bawah ini kerana sebab-sebab yang berikut:

Dokumen hakmilik keluaran telah hilang.

In exercise of the powers conferred by section 168 of the National Land Code, notice is hereby given that it is proposed to issue title in continuation to the lands described in the Schedule below for the following reasons:

The issue document of title has lost.

JADUAL/SCHEDULE

Mukim	No. Lot/Bahagian dan No. Fail	Keluasan/Jenis dan No. Surat Hakmilik		
<i>Mukim</i>	<i>Lot No./Share and File No.</i>	<i>Area/Description and No. of Title</i>	Hektar/ <i>Hectares</i>	G.M.
Bandar Alor Setar	4462 PTKS/B/111/2016 I.H.		0.8058	10987
Bandar Alor Setar	4464 PTKS/B/111/2016 I.H.		0.693	10989
Bandar Alor Setar	21 PTKS/B/111/2016 I.H.		0.2011	28973
Bandar Alor Setar	22 PTKS/B/111/2016 I.H.		0.2087	28974
Bandar Alor Setar	23 PTKS/B/111/2016 I.H.		0.2153	28975
Bandar Alor Setar	24 PTKS/B/111/2016 I.H.		0.2032	28976
Bandar Alor Setar	25 PTKS/B/111/2016 I.H.		0.2052	28977
Bandar Alor Setar	26 PTKS/B/111/2016 I.H.		0.2015	28978
Tebengau	23 PTKS/B/111/2016 I.H.		5.7162	1002

Bertarikh 15 September 2016

Dated 15 September 2016

[PSU(K) 946-1379 Jld. 188; PTKS/B/111/2016 I.H.(2)]

OMMULKHAIR BINTI AHMAD
Penolong Pentadbir Tanah
b.p. Pentadbir Tanah Kota Setar
Kedah/
Assistant Land Administrator
for Land Administrator Kota Setar
Kedah

No. 740.

(Seksyen 168)

NOTIS BERKENAAN DENGAN CADANGAN HENDAK MENGELUARKAN
 HAKMILIK SAMBUNGAN (ATAU SURATAN YANG DIKELUARKAN YANG
 BAHARU SEBAGAI GANTINYA)

(Section 168)

NOTICE OF INTENTION TO ISSUE TITLE IN CONTINUATION
 (OR NEW ISSUE DOCUMENT IN LIEU THEREOF)

Pada menjalankan kuasa yang diberikan oleh seksyen 168 Kanun Tanah Negara, notis adalah dengan ini diberi bahawa adalah dicadangkan hendak mengeluarkan hakmilik sambungan bagi tanah yang tersebut dalam Jadual di bawah:

In exercise of the powers conferred by section 168 of the National Land Code, notice is hereby given that it is proposed to issue title in continuation to the land described in the Schedule below:

JADUAL/SCHEDULE

Mukim/*Mukim*—Lengkuas. No. Lot/*Lot No.*—566. No. Fail/*File No.*—PTKS/B/112/2016 I.H. Jenis dan Surat Hakmilik/*Description and No. of Title*—G.M. 51. Keluasan/*Area*—0.0776 hektar/*hectares*. Sebab-sebab/*Reasons*—Dokumen hakmilik keluaran telah hilang/*The issue document of title has lost.*

Bertarikh 15 September 2016

Dated 15 September 2016

[PSU(K) 946-1379 Jld. 189; PTKS/B/112/2016 I.H.(2)]

OMMULKHAIR BINTI AHMAD
Penolong Pentadbir Tanah
b.p. Pentadbir Tanah Kota Setar
Kedah/
Assistant Land Administrator
for Land Administrator Kota Setar
Kedah

No. 741.

(Seksyen 168)

NOTIS BERKENAAN DENGAN CADANGAN HENDAK MENGELUARKAN
HAKMILIK SAMBUNGAN (ATAU SURATAN YANG DIKELUARKAN YANG
BAHARU SEBAGAI GANTINYA)

(Section 168)

NOTICE OF INTENTION TO ISSUE TITLE IN CONTINUATION
(OR NEW ISSUE DOCUMENT IN LIEU THEREOF)

Pada menjalankan kuasa yang diberikan oleh seksyen 168 Kanun Tanah Negara, notis adalah dengan ini diberi bahawa adalah dicadangkan hendak mengeluarkan hakmilik sambungan bagi tanah-tanah yang tersebut dalam Jadual di bawah ini kerana sebab-sebab yang berikut:

Dokumen hakmilik keluaran telah hilang.

In exercise of the powers conferred by section 168 of the National Land Code, notice is hereby given that it is proposed to issue title in continuation to the lands described in the Schedule below for the following reasons:

The issue document of title has lost.

JADUAL/SCHEDULE

Mukim	No. Lot/Bahagian dan No. Fail	Keluasan/Jenis dan No. Surat Hakmilik
<i>Mukim</i>	<i>Lot No./Share and File No.</i>	<i>Areal/Description and No. of Title</i>
		Hektar/ G.M. <i>Hectares</i>
Bandar Kuala Kedah	572 PTKS/B/113/2016 I.H.	1.1375 461

Mukim	No. Lot/Bahagian dan No. Fail	Keluasan/Jenis dan No. Surat Hakmilik
<i>Mukim</i>	<i>Lot No./Share and File No.</i>	<i>Area/Description and No. of Title</i>
		Hektar/ G.M. <i>Hectares</i>
Bandar Kuala Kedah	573 PTKS/B/113/2016 I.H.	3.1813 462

Bertarikh 15 September 2016

Dated 15 September 2016

[PSU(K) 946-1379 Jld. 188; PTKS/B/113/2016 I.H.(2)]

OMMULKHAIR BINTI AHMAD
Penolong Pentadbir Tanah
b.p. Pentadbir Tanah Kota Setar
Kedah/
Assistant Land Administrator
for Land Administrator Kota Setar
Kedah

No. 742.

(Seksyen 168)

NOTIS BERKENAAN DENGAN CADANGAN HENDAK MENGELUARKAN
HAKMILIK SAMBUNGAN (ATAU SURATAN YANG DIKELUARKAN YANG
BAHARU SEBAGAI GANTINYA)

(Section 168)

NOTICE OF INTENTION TO ISSUE TITLE IN CONTINUATION
(OR NEW ISSUE DOCUMENT IN LIEU THEREOF)

Pada menjalankan kuasa yang diberikan oleh seksyen 168 Kanun Tanah Negara, notis adalah dengan ini diberi bahawa adalah dicadangkan hendak mengeluarkan hakmilik sambungan bagi tanah yang tersebut dalam Jadual di bawah:

In exercise of the powers conferred by section 168 of the National Land Code, notice is hereby given that it is proposed to issue title in continuation to the land described in the Schedule below:

JADUAL/SCHEDULE

Mukim/*Mukim*—Bandar Alor Merah. No. Lot/*Lot No.*—1366. No. Fail/*File No.*—PTKS/B/114/2016 I.H. Jenis dan Surat Hakmilik/*Description and No. of Title*—G.M. 406. Keluasan/*Area*—922.8067 meter persegi/*square metres*. Sebab-sebab/*Reasons*—Dokumen hakmilik keluaran telah hilang/*The issue document of title has lost.*

Bertarikh 15 September 2016

Dated 15 September 2016

[PSU(K) 946-1379 Jld. 189; PTKS/B/114/2016 I.H.(2)]

OMMULKHAIR BINTI AHMAD
Penolong Pentadbir Tanah
b.p. Pentadbir Tanah Kota Setar
Kedah/
Assistant Land Administrator
for Land Administrator Kota Setar
Kedah

No. 743.

(Seksyen 168)

NOTIS BERKENAAN DENGAN CADANGAN HENDAK MENGELUARKAN
HAKMILIK SAMBUNGAN (ATAU SURATAN YANG DIKELUARKAN YANG
BAHARU SEBAGAI GANTINYA)

(Section 168)

NOTICE OF INTENTION TO ISSUE TITLE IN CONTINUATION
(OR NEW ISSUE DOCUMENT IN LIEU THEREOF)

Pada menjalankan kuasa yang diberikan oleh seksyen 168 Kanun Tanah Negara, notis adalah dengan ini diberi bahawa adalah dicadangkan hendak mengeluarkan hakmilik sambungan bagi tanah yang tersebut dalam Jadual di bawah:

In exercise of the powers conferred by section 168 of the National Land Code, notice is hereby given that it is proposed to issue title in continuation to the land described in the Schedule below:

JADUAL/SCHEDULE

Mukim/*Mukim*—Bandar Alor Setar. No. P.T./*P.T. No.*—1756. No. Fail/*File No.*—PTKS/B/115/2016 I.H. Jenis dan Surat Hakmilik/*Description and No. of Title*—H.S.M. 9826. Keluasan/*Area*—103.4011 meter persegi/*square metres*. Sebab-sebab/*Reasons*—Dokumen hakmilik keluaran telah hilang/*The issue document of title has lost.*

Bertarikh 15 September 2016

Dated 15 September 2016

[PSU(K) 946-1379 Jld. 189; PTKS/B/115/2016 I.H.(2)]

OMMULKHAIR BINTI AHMAD
Penolong Pentadbir Tanah
b.p. Pentadbir Tanah Kota Setar
Kedah/
Assistant Land Administrator
for Land Administrator Kota Setar
Kedah

No. 744.

(Seksyen 168)

NOTIS BERKENAAN DENGAN CADANGAN HENDAK MENGELUARKAN
HAKMILIK SAMBUNGAN (ATAU SURATAN YANG DIKELUARKAN YANG
BAHARU SEBAGAI GANTINYA)

(Section 168)

NOTICE OF INTENTION TO ISSUE TITLE IN CONTINUATION
(OR NEW ISSUE DOCUMENT IN LIEU THEREOF)

Pada menjalankan kuasa yang diberikan oleh seksyen 168 Kanun Tanah Negara, notis adalah dengan ini diberi bahawa adalah dicadangkan hendak mengeluarkan hakmilik sambungan bagi tanah yang tersebut dalam Jadual di bawah:

In exercise of the powers conferred by section 168 of the National Land Code, notice is hereby given that it is proposed to issue title in continuation to the land described in the Schedule below:

JADUAL/SCHEDULE

Mukim/*Mukim*—Pengkalan Kundor. No. Lot/*Lot No.*—1546. No. Fail/*File No.*—PTKS/B/117/2016 I.H. Jenis dan Surat Hakmilik/*Description and No. of Title*—G.M. 5897. Keluasan/*Area*—0.1163 hektar/*hectares*. Sebab-sebab/*Reasons*—Dokumen hakmilik keluaran telah hilang/*The issue document of title has lost.*

Bertarikh 21 September 2016

Dated 21 September 2016

[PSU(K) 946-1379 Jld. 188; PTKS/B/117/2016 I.H.(2)]

OMMULKHAIR BINTI AHMAD
Penolong Pentadbir Tanah
b.p. Pentadbir Tanah Kota Setar
Kedah/
Assistant Land Administrator
for Land Administrator Kota Setar
Kedah

No. 745.

(Seksyen 168)

NOTIS BERKENAAN DENGAN CADANGAN HENDAK MENGELUARKAN
HAKMILIK SAMBUNGAN (ATAU SURATAN YANG DIKELUARKAN YANG
BAHARU SEBAGAI GANTINYA)

(Section 168)

NOTICE OF INTENTION TO ISSUE TITLE IN CONTINUATION
(OR NEW ISSUE DOCUMENT IN LIEU THEREOF)

Pada menjalankan kuasa yang diberikan oleh seksyen 168 Kanun Tanah Negara, notis adalah dengan ini diberi bahawa adalah dicadangkan hendak mengeluarkan hakmilik sambungan bagi tanah yang tersebut dalam Jadual di bawah:

In exercise of the powers conferred by section 168 of the National Land Code, notice is hereby given that it is proposed to issue title in continuation to the land described in the Schedule below:

JADUAL/SCHEDULE

Mukim/*Mukim*—Kangkong. No. Lot/*Lot No.*—1838. No. Fail/*File No.*—PTKS/B/118/2016 I.H. Jenis dan Surat Hakmilik/*Description and No. of Title*—G.M. 642. Keluasan/*Area*—2.121 hektar/*hectares*. Sebab-sebab/*Reasons*—Dokumen hakmilik keluaran telah hilang/*The issue document of title has lost*.

Bertarikh 21 September 2016

Dated 21 September 2016

[PSU(K) 946-1379 Jld. 188; PTKS/B/118/2016 I.H.(2)]

OMMULKHAIR BINTI AHMAD
Penolong Pentadbir Tanah
b.p. Pentadbir Tanah Kota Setar
Kedah/
Assistant Land Administrator
for Land Administrator Kota Setar
Kedah

No. 746.

(Seksyen 168)

NOTIS BERKENAAN DENGAN CADANGAN HENDAK MENGELUARKAN
 HAKMILIK SAMBUNGAN (ATAU SURATAN YANG DIKELUARKAN YANG
 BAHARU SEBAGAI GANTINYA)

(Section 168)

NOTICE OF INTENTION TO ISSUE TITLE IN CONTINUATION
 (OR NEW ISSUE DOCUMENT IN LIEU THEREOF)

Pada menjalankan kuasa yang diberikan oleh seksyen 168 Kanun Tanah Negara, notis adalah dengan ini diberi bahawa adalah dicadangkan hendak mengeluarkan hakmilik sambungan bagi tanah-tanah yang tersebut dalam Jadual di bawah ini kerana sebab-sebab yang berikut:

Dokumen hakmilik keluaran telah hilang.

In exercise of the powers conferred by section 168 of the National Land Code, notice is hereby given that it is proposed to issue title in continuation to the lands described in the Schedule below for the following reasons:

The issue document of title has lost.

JADUAL/SCHEDULE

Mukim	No. Lot/Bahagian dan No. Fail	Keluasan/Jenis dan No. Surat Hakmilik
<i>Mukim</i>	<i>Lot No./Share and File No.</i>	<i>Area/Description and No. of Title</i>
		Hektar/ G.M. <i>Hectares</i>
Tajar	4896 PTKS/B/119/2016 I.H.	1.913 2815

Mukim	No. Lot/Bahagian dan No. Fail	Keluasan/Jenis dan No. Surat Hakmilik	
<i>Mukim</i>	<i>Lot No./Share and File No.</i>	<i>Area/Description and No. of Title</i>	
		Hektar/ <i>Hectares</i>	G.M.
Tajar	4895 PTKS/B/119/2016 I.H.	5.731	2817

Bertarikh 21 September 2016

Dated 21 September 2016

[PSU(K) 946-1379 Jld. 188; PTKS/B/119/2016 I.H.(2)]

OMMULKHAIR BINTI AHMAD
*Penolong Pentadbir Tanah
 b.p. Pentadbir Tanah Kota Setar
 Kedah/
 Assistant Land Administrator
 for Land Administrator Kota Setar
 Kedah*

No. 747.

(Seksyen 168)

NOTIS BERKENAAN DENGAN CADANGAN HENDAK MENGELUARKAN
 HAKMILIK SAMBUNGAN (ATAU SURATAN YANG DIKELUARKAN YANG
 BAHARU SEBAGAI GANTINYA)

(Section 168)

NOTICE OF INTENTION TO ISSUE TITLE IN CONTINUATION
 (OR NEW ISSUE DOCUMENT IN LIEU THEREOF)

Pada menjalankan kuasa yang diberikan oleh seksyen 168 Kanun Tanah Negara, notis adalah dengan ini diberi bahawa adalah dicadangkan hendak mengeluarkan hakmilik sambungan bagi tanah yang tersebut dalam Jadual di bawah:

In exercise of the powers conferred by section 168 of the National Land Code, notice is hereby given that it is proposed to issue title in continuation to the land described in the Schedule below:

JADUAL/SCHEDULE

Mukim/*Mukim*—Pekan Langgar. No. Lot/*Lot No.*—1507. No. Fail/*File No.*—PTKS/B/120/2016 I.H. Jenis dan Surat Hakmilik/*Description and No. of Title*—G.M. 27. Keluasan/*Area*—0.4298 hektar/*hectares*. Sebab-sebab/*Reasons*—Dokumen hakmilik keluaran telah hilang/*The issue document of title has lost.*

Bertarikh 26 September 2016

Dated 26 September 2016

[PSU(K) 946-1379 Jld. 188; PTKS/B/120/2016 I.H.(2)]

OMMULKHAIR BINTI AHMAD
*Penolong Pentadbir Tanah
 b.p. Pentadbir Tanah Kota Setar
 Kedah/
 Assistant Land Administrator
 for Land Administrator Kota Setar
 Kedah*

No. 748.

(Seksyen 168)

NOTIS BERKENAAN DENGAN CADANGAN HENDAK MENGELUARKAN
HAKMILIK SAMBUNGAN (ATAU SURATAN YANG DIKELUARKAN YANG
BAHARU SEBAGAI GANTINYA)

(Section 168)

NOTICE OF INTENTION TO ISSUE TITLE IN CONTINUATION
(OR NEW ISSUE DOCUMENT IN LIEU THEREOF)

Pada menjalankan kuasa yang diberikan oleh seksyen 168 Kanun Tanah Negara, notis adalah dengan ini diberi bahawa adalah dicadangkan hendak mengeluarkan hakmilik sambungan bagi tanah yang tersebut dalam Jadual di bawah:

In exercise of the powers conferred by section 168 of the National Land Code, notice is hereby given that it is proposed to issue title in continuation to the land described in the Schedule below:

JADUAL/SCHEDULE

Mukim/*Mukim*—Bandar Alor Setar. No. Lot/*Lot No.*—3560. No. Fail/*File No.*—PTKS/B/121/2016 I.H. Jenis dan Surat Hakmilik/*Description and No. of Title*—G.M. 4080. Keluasan/*Area*—102 meter persegi/*square metres*. Sebab-sebab/*Reasons*—Dokumen hakmilik keluaran telah hilang/*The issue document of title has lost.*

Bertarikh 26 September 2016

Dated 26 September 2016

[PSU(K) 946-1379 Jld. 189; PTKS/B/121/2016 I.H.(2)]

OMMULKHAIR BINTI AHMAD
Penolong Pentadbir Tanah
b.p. Pentadbir Tanah Kota Setar
Kedah/
Assistant Land Administrator
for Land Administrator Kota Setar
Kedah

No. 749.

(Seksyen 168)

NOTIS BERKENAAN DENGAN CADANGAN HENDAK MENGELUARKAN
HAKMILIK SAMBUNGAN (ATAU SURATAN YANG DIKELUARKAN YANG
BAHARU SEBAGAI GANTINYA)

(Section 168)

NOTICE OF INTENTION TO ISSUE TITLE IN CONTINUATION
(OR NEW ISSUE DOCUMENT IN LIEU THEREOF)

Pada menjalankan kuasa yang diberikan oleh seksyen 168 Kanun Tanah Negara, notis adalah dengan ini diberi bahawa adalah dicadangkan hendak mengeluarkan hakmilik sambungan bagi tanah-tanah yang tersebut dalam Jadual di bawah ini kerana sebab-sebab yang berikut:

Hilang.

In exercise of the powers conferred by section 168 of the National Land Code, notice is hereby given that it is proposed to issue title in continuation to the lands described in the Schedule below for the following reasons:

Lost.

JADUAL/SCHEDULE				
Mukim	No. Lot/Bahagian dan No. Fail		Keluasan/Jenis dan No. Surat Hakmilik	
<i>Mukim</i>	<i>Lot No./Share and File No.</i>		<i>Area/Description and No. of Title</i>	
			Hektar/ <i>Hectares</i>	G.M.
Jeneri	1819	PTS(B) 32/2016	0.7889	2599
Jeneri	866	PTS(B) 32/2016	0.6499	3296
Jeneri	5885	PTS(B) 32/2016	0.1778	4819
Jeneri	272	PTS(B) 32/2016	0.2931	2920
Sik	10781	PTS(B) 33/2016	0.9232	1641
Jeneri	5750	PTS(B) 35/2016	1.654	4440
Jeneri	67	PTS(B) 35/2016	0.1821	2466
Jeneri	140	PTS(B) 35/2016	0.5615	2464
Bandar Sik	847	PTS(B) 37/2016	0.4525	547
Jeneri	5379	PTS(B) 38/2016	1.028	2228
Jeneri	1612	PTS(B) 38/2016	2.0941	2772
Jeneri	637	PTS(B) 38/2016	2.8457	2854
Jeneri	15	PTS(B) 38/2016	0.2152	3231
Jeneri	4541	PTS(B) 39/2016	0.8187	2067
				H.S.M.
Jeneri	P.T. 5361	PTS(B) 40/2016	2.018	1980
				G.M.
Sik	2810	PTS(B) 42/2016	0.5843	1428
Sik	11782	PTS(B) 43/2016	0.5505	856

Bertarikh 21 September 2016

Dated 21 September 2016

[PSU(K) 946-1379 Jld. 188; PTS(B) 2/2012(71)]

MOHD AFIQ BIN MD SAAD
Penolong Pegawai Daerah (Tanah) Sik
(Pendaftaran dan Hasil)
b.p. Ketua Penolong Pegawai Daerah (Tanah) Sik
Kedah

No. 750.

(Seksyen 168)

NOTIS BERKENAAN DENGAN CADANGAN HENDAK MENGELUARKAN
HAKMILIK SAMBUNGAN (ATAU SURATAN YANG DIKELUARKAN YANG
BAHARU SEBAGAI GANTINYA)

(Section 168)

NOTICE OF INTENTION TO ISSUE TITLE IN CONTINUATION
(OR NEW ISSUE DOCUMENT IN LIEU THEREOF)

Pada menjalankan kuasa yang diberikan oleh seksyen 168 Kanun Tanah Negara, notis adalah dengan ini diberi bahawa adalah dicadangkan hendak mengeluarkan hakmilik sambungan bagi tanah yang tersebut dalam Jadual di bawah:

In exercise of the powers conferred by section 168 of the National Land Code, notice is hereby given that it is proposed to issue title in continuation to the land described in the Schedule below:

JADUAL/SCHEDULE

Bandar/Town—Alor Setar. Daerah/District—Kota Setar. No. Lot/Lot No.—1139. No. Fail/File No.—PTG.Ked./B/89/2016(IH). Jenis dan Surat Hakmilik/Description and No. of Title—G. 131558. Keluasan/Area—0.0642 hektar/hectares. Sebab-sebab/Reasons—Hilang dalam simpanan/Title has been lost.

Bertarikh 19 September 2016

Dated 19 September 2016

[PSU(K) 946-1379 Jld. 188; PTG.Ked./B/89/2016(IH)(4)]

HAJI ISMAIL BIN HAJI ZAINOL
Timbalan Pendaftar
b.p. Pendaftar Surat-surat Hakmilik Tanah
Kedah

No. 751.

(Seksyen 168)

NOTIS BERKENAAN DENGAN CADANGAN HENDAK MENGELUARKAN
HAKMILIK SAMBUNGAN (ATAU SURATAN YANG DIKELUARKAN YANG
BAHARU SEBAGAI GANTINYA)

(Section 168)

NOTICE OF INTENTION TO ISSUE TITLE IN CONTINUATION
(OR NEW ISSUE DOCUMENT IN LIEU THEREOF)

Pada menjalankan kuasa yang diberikan oleh seksyen 168 Kanun Tanah Negara, notis adalah dengan ini diberi bahawa adalah dicadangkan hendak mengeluarkan hakmilik sambungan bagi tanah-tanah yang tersebut dalam Jadual di bawah ini kerana sebab-sebab yang berikut:

Hilang.

In exercise of the powers conferred by section 168 of the National Land Code, notice is hereby given that it is proposed to issue title in continuation to the lands described in the Schedule below for the following reasons:

Lost.

JADUAL/SCHEDULE

Bandar/Mukim	No. Lot/Bahagian dan No. Fail	Keluasan/Jenis dan No. Surat Hakmilik
<i>Town/Mukim</i>	<i>Lot No./Share and File No.</i>	<i>Area/Description and No. of Title</i>
		Hektar/ Hectares
		G.M.
Sala Besar	5038 PTY(B): 29/2016	0.1512 1563
Sala Besar	919 PTY(B): 30/2016	1.725 2846

Bertarikh 19 September 2016

Dated 19 September 2016

[PSU(K) 946-1379 Jld. 189; PTY(B): 1/2014(Warta)(67)]

NURUL ZAKI BIN MOHD ZAINOL
*Penolong Pentadbir Tanah Yan
 b.p. Pentadbir Tanah Yan
 Kedah/
 Assistant Land Administrator Yan
 for Land Administrator Yan
 Kedah*

No. 752.

(Seksyen 168)

NOTIS BERKENAAN DENGAN CADANGAN HENDAK MENGELUARKAN
 HAKMILIK SAMBUNGAN (ATAU SURATAN YANG DIKELUARKAN YANG
 BAHARU SEBAGAI GANTINYA)

(Section 168)

NOTICE OF INTENTION TO ISSUE TITLE IN CONTINUATION
 (OR NEW ISSUE DOCUMENT IN LIEU THEREOF)

Pada menjalankan kuasa yang diberikan oleh seksyen 168 Kanun Tanah Negara, notis adalah dengan ini diberi bahawa adalah dicadangkan hendak mengeluarkan hakmilik sambungan bagi tanah yang tersebut dalam Jadual di bawah:

In exercise of the powers conferred by section 168 of the National Land Code, notice is hereby given that it is proposed to issue title in continuation to the land described in the Schedule below:

JADUAL/SCHEDULE

Bandar/Mukim/Town/Mukim—Mukim Yan. No. P.T./P.T. No.—1020. No. Fail/
File No.—PTY(B): 28/2016. Jenis dan Surat Hakmilik/Description and No. of
Title—H.S.M. 295. Keluasan/Area—236 meter persegi/square metres. Sebab-
sebab/Reasons—Hilang/Lost.

Bertarikh 19 September 2016

Dated 19 September 2016

[PSU(K) 946-1379 Jld. 189; PTY(B): 1/2014(Warta)(66)]

NURUL ZAKI BIN MOHD ZAINOL
Penolong Pentadbir Tanah Yan
b.p. Pentadbir Tanah Yan
Kedah/
Assistant Land Administrator Yan
for Land Administrator Yan
Kedah

No. 753.

(Seksyen 326)

NOTIS BERKENAAN DENGAN CADANGAN HENDAK MEMOTONG KAVEAT

(Section 326)

NOTICE OF INTENDED REMOVAL OF CAVEAT

Kepada Visvan a/l Ramaiyah beralamat di 512 Lorong 2/8, Taman Sri Wang, 08000 Sungai Petani, Kedah dan atas permintaannya Kaveat Persendirian No. 6375/2015 adalah dimasukkan ke dalam hakmilik bagi tanah yang diperihalkan dalam Jadual di bawah ini.

Bahawasanya kaveat di atas itu adalah dimaksudkan supaya mengikat tanah itu sendiri/kepentingan khusus yang diperihalkan dalam Jadual tersebut.

Dan bahawasanya Karthigesu a/l Subramaniam *tuan punya tanah, telah membuat permohonan kepada saya supaya kaveat yang tersebut itu dipotong.

Adalah diberi notis bahawa, pada menjalankan kuasa-kuasa yang diberi oleh seksyen 326, Kanun Tanah Negara, saya akan, apabila habis tempoh dua bulan dari tarikh penyampaian notis ini, atau sesuatu tempoh yang lebih lanjut (jika ada) sebagaimana yang diperintah oleh Mahkamah, memotong kaveat itu.

To Visvan a/l Ramaiyah of 512 Lorong 2/8, Taman Sri Wang, 08000 Sungai Petani, Kedah at whose instance Private Caveat Registered No. 6375/2015 is entered upon the title to the land described in the Schedule below.

Whereas the above caveat is expressed to bind the land itself/the particular interest described in the said Schedule.

And whereas Karthigesu a/l Subramaniam *the proprietor of the land has applied to me for the removal of the said caveat.

Take notice that, in exercise of the power conferred by section 326 of the National Land Code, I shall, at the expiry of the period of two month from the date of service of this notice, or of such further period (if any) as the Court may order, remove the caveat.

JADUAL TANAH DAN KEPENTINGAN/*SCHEDULE OF LAND AND INTEREST*

Bandar/*Town*—Sungai Petani. No. P.T./*P.T. No.*—37740. Jenis dan No. Hakmilik/*Description and No. of Title*—H.S.D. 57123. No. Daftar Pajak/Gadaian (jika ada)/*Register No. of charge (if any)*—4197/2008.

Bertarikh 18 Mei 2016

Dated 18 May 2016

[PSU(K) 946-1379 Jld. 188; PTG/Ked./C/3/2016(29)]

ISMAIL BIN ZAINOL
Pentadbir Tanah
Pejabat Pengarah Tanah dan Galian
Kedah

No. 754.

(Seksyen 326)

NOTIS BERKENAAN DENGAN CADANGAN HENDAK MEMOTONG KAVEAT

(Section 326)

NOTICE OF INTENDED REMOVAL OF CAVEAT

Kepada Visvan a/l Ramaiyah beralamat di 512 Lorong 2/8, Taman Sri Wang, 08000 Sungai Petani, Kedah dan atas permintaannya Kaveat Persendirian No. 6375/2015 adalah dimasukkan ke dalam hakmilik bagi tanah yang diperihalkan dalam Jadual di bawah ini.

Bahawasanya kaveat di atas itu adalah dimaksudkan supaya mengikat tanah itu sendiri/kepentingan khusus yang diperihalkan dalam Jadual tersebut.

Dan bahawasanya Devagi a/p Ramasamy *tuan punya tanah, telah membuat permohonan kepada saya supaya kaveat yang tersebut itu dipotong.

Adalah diberi notis bahawa, pada menjalankan kuasa-kuasa yang diberi oleh seksyen 326, Kanun Tanah Negara, saya akan, apabila habis tempoh dua bulan dari tarikh penyampaian notis ini, atau sesuatu tempoh yang lebih lanjut (jika ada) sebagaimana yang diperintah oleh Mahkamah, memotong kaveat itu.

To Visvan a/l Ramaiyah of 512 Lorong 2/8, Taman Sri Wang, 08000 Sungai Petani, Kedah at whose instance Private Caveat Registered No. 6375/2015 is entered upon the title to the land described in the Schedule below.

Whereas the above caveat is expressed to bind the land itself/the particular interest described in the said Schedule.

And whereas Devagi a/p Ramasamy *the proprietor of the land has applied to me for the removal of the said caveat.

Take notice that, in exercise of the power conferred by section 326 of the National Land Code, I shall, at the expiry of the period of two month from the date of service of this notice, or of such further period (if any) as the Court may order, remove the caveat.

JADUAL TANAH DAN KEPENTINGAN/*SCHEDULE OF LAND AND INTEREST*

Bandar/Town—Sungai Petani. No. P.T./P.T. No.—37740. Jenis dan No. Hakmilik/*Description and No. of Title—H.S.D. 57123. No. Daftar Pajakan/Gadaian (jika ada)/Register No. of charge (if any)—4197/2008.*

Bertarikh 18 Mei 2016

Dated 18 May 2016

[PSU(K) 946-1379 Jld. 188; PTG/Ked./C/3/2016(29)]

ISMAIL BIN ZAINOL
Pentadbir Tanah
Pejabat Pengarah Tanah dan Galian
Kedah

Hakcipta Pencetak (H)

PERCETAKAN NASIONAL MALAYSIA BERHAD

Semua Hak Terpelihara. Tiada mana-mana bahagian jua daripada penerbitan ini boleh diterbitkan semula atau disimpan di dalam bentuk yang boleh diperolehi semula atau disiarkan dalam sebarang bentuk dengan apa jua cara elektronik, mekanikal, fotokopi, rakaman dan/atau sebaliknya tanpa mendapat izin daripada Percetakan Nasional Malaysia Berhad (Pencetak kepada Kerajaan Malaysia yang dilantik).



DICETAK OLEH
PERCETAKAN NASIONAL MALAYSIA BERHAD
CAWANGAN ALOR SETAR
BAGI PIHAK DAN DENGAN PERINTAH KERAJAAN MALAYSIA