



NEGERI KEDAH DARUL AMAN

Warta Kerajaan

DITERBITKAN DENGAN KUASA

GOVERNMENT OF KEDAH DARUL AMAN GAZETTE

PUBLISHED BY AUTHORITY

Jil. 62

24hb Oktober 2019

No. 22

ENAKMEN MAHKAMAH SYARIAH (KEDAH DARUL AMAN) 2008

SYARIAH COURTS ENACTMENT (KEDAH DARUL AMAN) 2008

No. 745.

PELANTIKAN PENDAFTAR MAHKAMAH TINGGI SYARIAH

APPOINTMENT OF THE REGISTRAR OF THE SYARIAH HIGH COURT

Pada menjalankan kuasa yang diberikan oleh subseksyen 19(1) Enakmen Mahkamah Syariah (Kedah Darul Aman) 2008 [*Enakmen No. 12 tahun 2008*], Kebawah Duli Yang Maha Mulia Tuanku Sultan Kedah Darul Aman, atas nasihat Ketua Hakim Syarie telah melantik Muhammad Faizal bin Mohd Mahayadin menjadi Pendaftar Mahkamah Tinggi Syariah di dalam Negeri Kedah Darul Aman berkuat kuasa mulai 1 Julai 2019.

In exercise of powers conferred by subsection 19(1) of the Syariah Court (Kedah Darul Aman) Enactment 2008 [*Enactment No. 12 of 2008*], His Royal Highness the Sultan of Kedah Darul Aman hereby, on the advice of the Chief Syarie Judge has appointed Muhammad Faizal bin Mohd Mahayadin to be Registrar of the Syariah High Court for the State of Kedah Darul Aman with effect from 1 July 2019.

Bertarikh 15 September 2019

Dated 15 September 2019

[JKSNK. 100-1/5/3(36); PUN(KD) 600-1/6/3(3)]

DATO' SYEIKH HAJI ABD RAHMAN BIN HAJI ABDULLAH

Ketua Hakim Syarie Negeri

Kedah/

*Chief Syarie Judge of the State of
Kedah*

No. 746.

PELANTIKAN PENOLONG PENDAFTAR MAHKAMAH SYARIAH

APPOINTMENT OF THE ASSISTANT REGISTRAR OF SYARIAH COURT

Pada menjalankan kuasa yang diberikan oleh subseksyen 19(1) Enakmen Mahkamah Syariah (Kedah Darul Aman) 2008 [*Enakmen No. 12 tahun 2008*], Kebawah Duli Yang Maha Mulia Tuanku Sultan Kedah Darul Aman, atas nasihat Ketua Hakim Syarie telah melantik Mohamad Nazri bin Abdullah menjadi Penolong Pendaftar Mahkamah Rendah Syariah di dalam Negeri Kedah Darul Aman berkuat kuasa mulai 1 Julai 2019.

In exercise of powers conferred by subsection 19(1) of the Syariah Court (Kedah Darul Aman) Enactment 2008 [*Enactment No. 12 of 2008*], His Royal Highness the Sultan of Kedah Darul Aman hereby, on the advice of the Chief Syarie Judge has appointed Mohamad Nazri bin Abdullah to be Assistant Registrar of the Syariah Subordinate Court for the State of Kedah Darul Aman with effect from 1 July 2019.

Bertarikh 15 September 2019

Dated 15 September 2019

[JKSNK. 100-1/5/3(36); PUN(KD) 600-1/6/3(3)]

DATO' SYEIKH HAJI ABD RAHMAN BIN HAJI ABDULLAH
*Ketua Hakim Syarie Negeri
Kedah/
Chief Syarie Judge of the State of
Kedah*

KANUN TANAH NEGARA
(Akta 56 tahun 1965)

NATIONAL LAND CODE
(Act 56 of 1965)

No. 747.

PERISYTIHARAN DI BAWAH SEKSYEN 62
SIMPANAN TANAH BAGI PENGGUNAAN AM


DECLARATION UNDER SECTION 62
RESERVATION OF LAND FOR PUBLIC PURPOSE

Pada menjalankan kuasa yang diberikan oleh seksyen 62 Kanun Tanah Negara, maka inilah Pihak Berkuasa Negeri mengisytiharkan bahawa lengkongan yang tersebut di dalam Jadual di bawah ini dan dipetakan di atas Peta Pejabat Ukur dan Pemetaan No. P.A. 103089 yang disimpan di Pejabat Pengarah Ukur dan Pemetaan, Negeri Kedah Darul Aman dikehendaki bagi maksud penggunaan am iaitu "Kawasan Lapang" dan diisytiharkan Setiausaha Kerajaan Negeri Kedah Darul Aman sebagai Pegawai Pengawal.

In exercise of the powers conferred by section 62 of the National Land Code, the State Authority hereby declares that the land described in the Schedule hereto and delineated upon Certified Plan No. P.A. 103089 deposited in the Office of the Director of Survey Kedah Darul Aman is reserved for public purpose namely “Open Space” and to be controlled by State Secretary Kedah Darul Aman.

JADUAL/SCHEDULE

Bandar—Sungai Petani, Seksyen 67. Daerah—Kuala Muda. Lot—3775 (Kawasan Lapang). Keluasan—816 meter persegi. No. Pelan Akui—103089.



Bertarikh

Dated

[PSU(K): 144-1419; PTG/Ked./A/115/2000]

NASRUN BIN DATO' MOHD SHERIFF
*Setiausaha Majlis Mesyuarat Kerajaan
 Kedah/
 Secretary State Executive Council
 Kedah*

No. 748.

PERISYTIHARAN DI BAWAH SEKSYEN 62
 SIMPANAN TANAH BAGI PENGGUNAAN AM

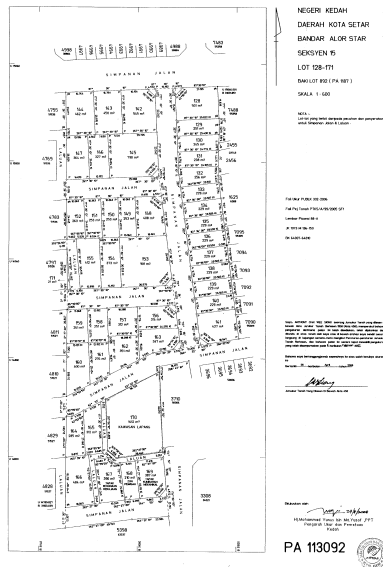
DECLARATION UNDER SECTION 62
 RESERVATION OF LAND FOR PUBLIC PURPOSE

Pada menjalankan kuasa yang diberikan oleh seksyen 62 Kanun Tanah Negara, maka inilah Pihak Berkuasa Negeri mengisytiharkan bahawa lengkongan yang tersebut di dalam Jadual di bawah ini dan dipetakan di atas Peta Pejabat Ukur dan Pemetaan No. P.A. 113092 yang disimpan di Pejabat Pengarah Ukur dan Pemetaan, Negeri Kedah Darul Aman dikehendaki bagi maksud penggunaan am iaitu “Kawasan Lapang” dan diisytiharkan Setiausaha Kerajaan Negeri Kedah Darul Aman sebagai Pegawai Pengawal.

In exercise of the powers conferred by section 62 of the National Land Code, the State Authority hereby declares that the land described in the Schedule hereto and delineated upon Certified Plan No. P.A. 113092 deposited in the Office of the Director of Survey, Kedah Darul Aman as reserved for public purpose namely “Open Space” and to be controlled by State Secretary Kedah Darul Aman.

JADUAL/SCHEDULE

Bandar—Alor Setar, Seksyen 15. Daerah—Kota Setar. Lot—170 (Kawasan Lapang). Keluasan—1412 meter persegi. No. Pelan Akui—113092.



Bertarikh

Dated

[PSU(K): 190-1427; PTG/Ked./A/16/2006]

NASRUN BIN DATO' MOHD SHERIFF
*Setiausaha Majlis Mesyuarat Kerajaan
 Kedah/
 Secretary State Executive Council
 Kedah*

No. 749.

PERISYTIHARAN DI BAWAH SEKSYEN 62
 SIMPANAN TANAH BAGI PENGGUNAAN AM

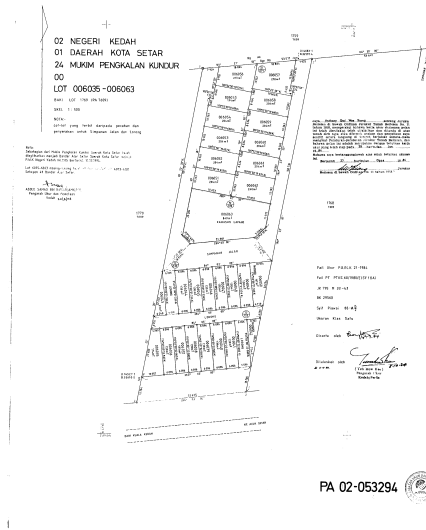
DECLARATION UNDER SECTION 62
 RESERVATION OF LAND FOR PUBLIC PURPOSE

Pada menjalankan kuasa yang diberikan oleh seksyen 62 Kanun Tanah Negara, maka inilah Pihak Berkuasa Negeri mengisytiharkan bahawa lengkongan yang tersebut di dalam Jadual di bawah ini dan dipetakan di atas Peta Pejabat Ukur dan Pemetaan No. P.A. 02-053294 yang disimpan di Pejabat Pengarah Ukur dan Pemetaan, Negeri Kedah Darul Aman dikehendaki bagi maksud penggunaan am iaitu “Kawasan Lapang” dan diisytiharkan Setiausaha Kerajaan Negeri Kedah Darul Aman sebagai Pegawai Pengawal.

In exercise of the powers conferred by section 62 of the National Land Code, the State Authority hereby declares that the land described in the Schedule hereto and delineated upon Certified Plan No. P.A. 02-053294 deposited in the Office of the Director of Survey, Kedah Darul Aman as reserved for public purpose namely “Open Space” and to be controlled by State Secretary Kedah Darul Aman.

JADUAL/SCHEDULE

Bandar—Pengkalan Kundur. Daerah—Kota Setar. Lot—006063 (Kawasan Lapang). Keluasan—849 meter persegi. No. Pelan Akui—02-053294.



Bertarikh

Dated

[PSU(K): 223-1403; PTG/Ked./A/46/1982]

NASRUN BIN DATO' MOHD SHERIFF
*Setiausaha Majlis Mesyuarat Kerajaan
 Kedah/
 Secretary State Executive Council
 Kedah*

No. 750.

PERISYTIHARAN DI BAWAH SEKSYEN 62
 SIMPANAN TANAH BAGI PENGGUNAAN AM

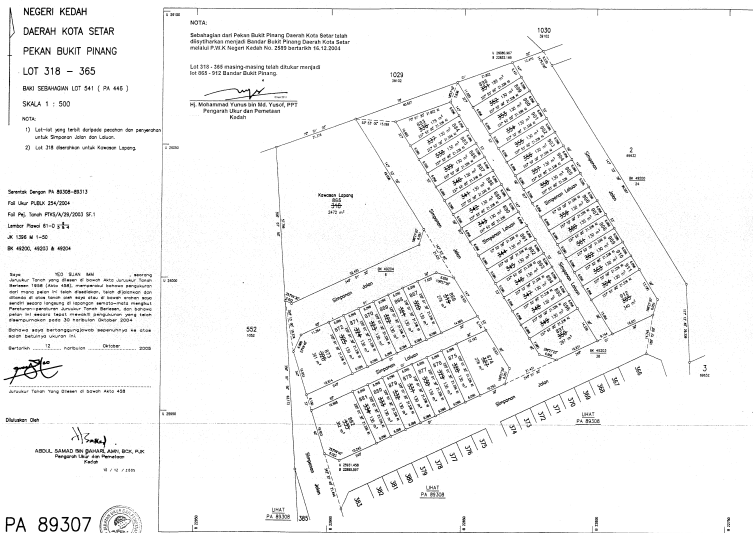
DECLARATION UNDER SECTION 62
 RESERVATION OF LAND FOR PUBLIC PURPOSE

Pada menjalankan kuasa yang diberikan oleh seksyen 62 Kanun Tanah Negara, maka inilah Pihak Berkuasa Negeri mengisytiharkan bahawa lengkungan yang tersebut di dalam Jadual di bawah ini dan dipetakan di atas Peta Pejabat Ukur dan Pemetaan No. P.A. 89307 yang disimpan di Pejabat Pengarah Ukur dan Pemetaan, Negeri Kedah Darul Aman dikehendaki bagi maksud penggunaan am iaitu “Kawasan Lapang” dan diisytiharkan Setiausaha Kerajaan Negeri Kedah Darul Aman sebagai Pegawai Pengawal.

In exercise of the powers conferred by section 62 of the National Land Code, the State Authority hereby declares that the land described in the Schedule hereto and delineated upon Certified Plan No. P.A. 89307 deposited in the Office of the Director of Survey, Kedah Darul Aman as reserved for public purpose namely “Open Space” and to be controlled by State Secretary Kedah Darul Aman.

JADUAL/SCHEDULE

Bandar—Pekan Bukit Pinang. Daerah—Kota Setar. Lot—865. Keluasan—2472 meter persegi. No. Pelan Akui—89307.



Bertarikh

Dated

[PTG/Ked./A/91/2003; PSU(K): 280-1424]

NASRUN BIN DATO' MOHD SHERIFF
*Setiausaha Majlis Mesyuarat Kerajaan
 Kedah/*
*Secretary State Executive Council
 Kedah*

No. 751.

PERISYTIHARAN DI BAWAH SEKSYEN 62
 SIMPANAN TANAH BAGI PENGGUNAAN AM

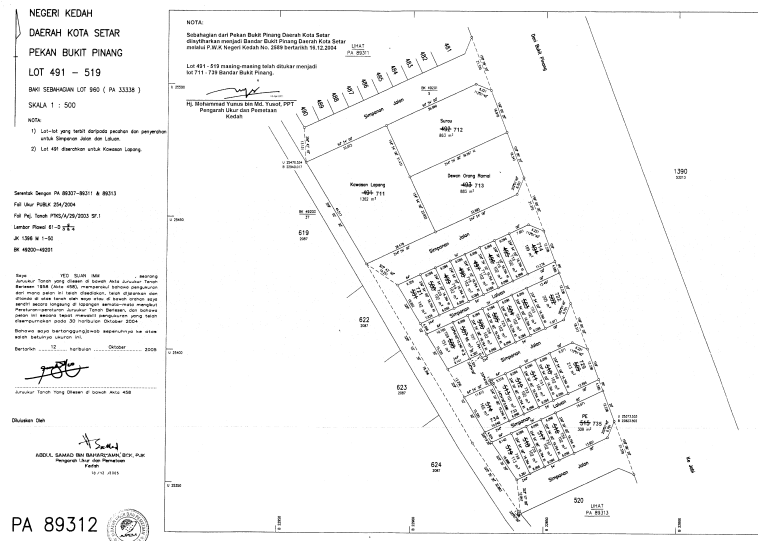
DECLARATION UNDER SECTION 62
 RESERVATION OF LAND FOR PUBLIC PURPOSE

Pada menjalankan kuasa yang diberikan oleh seksyen 62 Kanun Tanah Negara, maka inilah Pihak Berkuasa Negeri mengisytiharkan bahawa lengkungan yang tersebut di dalam Jadual di bawah ini dan dipetakan di atas Peta Pejabat Ukur dan Pemetaan No. P.A. 89312 yang disimpan di Pejabat Pengarah Ukur dan Pemetaan, Negeri Kedah Darul Aman dikehendaki bagi maksud penggunaan am iaitu “Kawasan Lapang” dan diisytiharkan Setiausaha Kerajaan Negeri Kedah Darul Aman sebagai Pegawai Pengawal.

In exercise of the powers conferred by section 62 of the National Land Code, the State Authority hereby declares that the land described in the Schedule hereto and delineated upon Certified Plan No. P.A. 89312 deposited in the Office of the Director of Survey, Kedah Darul Aman as reserved for public purpose namely “Open Space” and to be controlled by State Secretary Kedah Darul Aman.

JADUAL/SCHEDULE

Bandar—Pekan Bukit Pinang. Daerah—Kota Setar. Lot—711. Keluasan—1362 meter persegi. No. Pelan Akui—89312.



Bertarikh

Dated

[PTG/Ked./A/91/2003; PSU(K): 280-1424]

NASRUN BIN DATO' MOHD SHERIFF
*Setiausaha Majlis Mesyuarat Kerajaan
 Kedah/*
*Secretary State Executive Council
 Kedah*

No. 752.

PERISYTIHARAN DI BAWAH SEKSYEN 62
 SIMPANAN TANAH BAGI PENGGUNAAN AM

DECLARATION UNDER SECTION 62
 RESERVATION OF LAND FOR PUBLIC PURPOSE

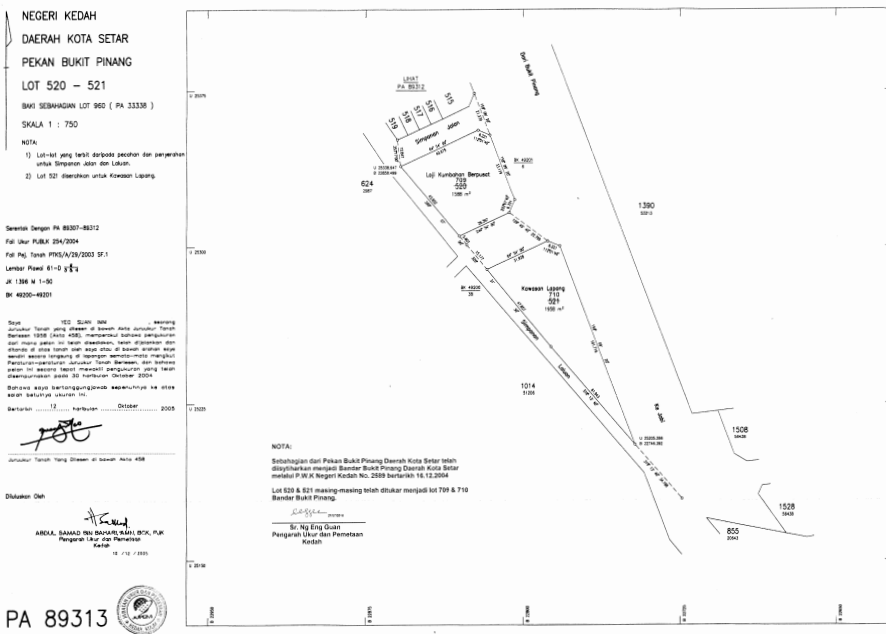
Pada menjalankan kuasa yang diberikan oleh seksyen 62 Kanun Tanah Negara, maka inilah Pihak Berkuasa Negeri mengisytiharkan bahawa lengkungan yang tersebut di dalam Jadual di bawah ini dan dipetakan di atas Peta Pejabat Ukur dan Pemetaan No. P.A. 89313 yang disimpan di Pejabat Pengarah Ukur dan Pemetaan, Negeri Kedah Darul Aman dikehendaki bagi maksud penggunaan am iaitu “Kawasan Lapang dan Loji Kumbahan” dan diisytiharkan Setiausaha Kerajaan Negeri Kedah Darul Aman sebagai Pegawai Pengawal.

In exercise of the powers conferred by section 62 of the National Land Code, the State Authority hereby declares that the land described in the Schedule hereto and delineated upon Certified Plan No. P.A. 89313 deposited in the Office of the Director of Survey, Kedah Darul Aman as reserved for public purpose namely “Open Space and Sewage Plant” and to be controlled by State Secretary Kedah Darul Aman.

JADUAL/SCHEDULE

Bandar—Pekan Bukit Pinang. Daerah—Kota Setar.

Lot	Keluasan Meter Persegi	No. Pelan Akui
709 (Loji Kumbahan)	1588	89313
710 (Kawasan Lapang)	1958	89313



Bertarikh
 Dated
 [PTG/Ked./A/91/2003; PSU(K): 280-1424]

NASRUN BIN DATO' MOHD SHERIFF
*Setiausaha Majlis Mesyuarat Kerajaan
 Kedah/
 Secretary State Executive Council
 Kedah*

No. 753.

PERISYTIHARAN DI BAWAH SEKSYEN 62
SIMPANAN TANAH BAGI PENGGUNAAN AM

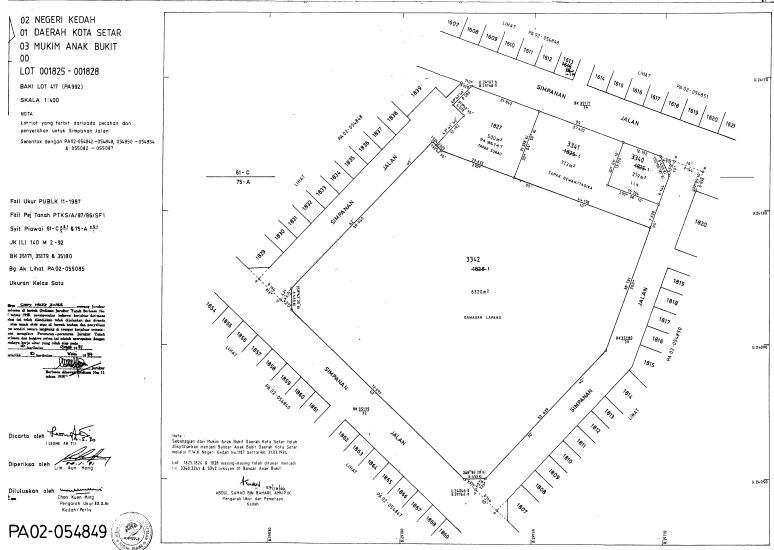
DECLARATION UNDER SECTION 62
RESERVATION OF LAND FOR PUBLIC PURPOSE

Pada menjalankan kuasa yang diberikan oleh seksyen 62 Kanun Tanah Negara, maka inilah Pihak Berkuasa Negeri mengisytiharkan bahawa lengkungan yang tersebut di dalam Jadual di bawah ini dan dipetakan di atas Peta Pejabat Ukur dan Pemetaan No. P.A. 02-054849 yang disimpan di Pejabat Pengarah Ukur dan Pemetaan, Negeri Kedah Darul Aman dikehendaki bagi maksud penggunaan am iaitu “Kawasan Lapang” dan diisytiharkan Setiausaha Kerajaan Negeri Kedah Darul Aman sebagai Pegawai Pengawal.

In exercise of the powers conferred by section 62 of the National Land Code, the State Authority hereby declares that the land described in the Schedule hereto and delineated upon Certified Plan No. P.A. 02-054849 deposited in the Office of the Director of Survey Kedah Darul Aman is reserved for public purpose namely “Open Space” and to be controlled by State Secretary Kedah Darul Aman.

JADUAL/SCHEDULE

Bandar—Anak Bukit, Seksyen 1. Daerah—Kota Setar. Lot—3342 (Kawasan Lapang). Keluasan—6320 meter persegi. No. Pelan Akui—02-054849.



Bertarikh

Dated

[PSU(K): 296-1407/A; PTG/Ked./A/224/1986]

NASRUN BIN DATO' MOHD SHERIFF
*Setiausaha Majlis Mesyuarat Kerajaan
Kedah/
Secretary State Executive Council
Kedah*

No. 754.

PERISYTIHARAN DI BAWAH SEKSYEN 62
SIMPANAN TANAH BAGI PENGGUNAAN AM

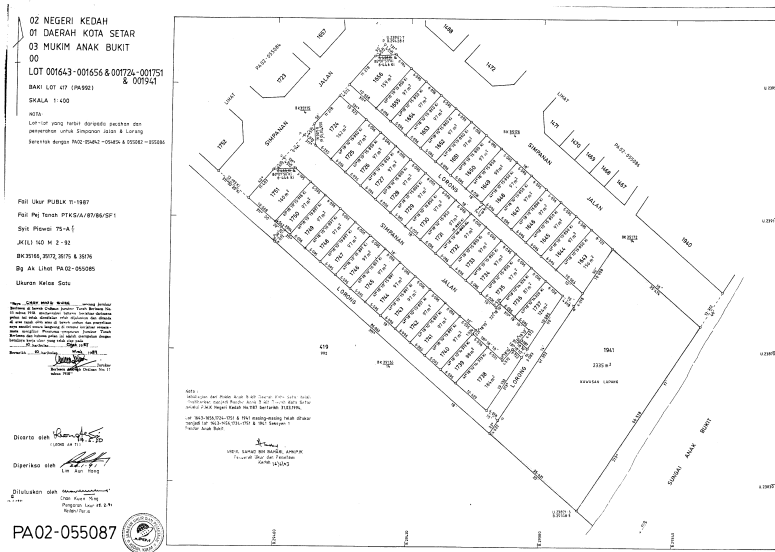
DECLARATION UNDER SECTION 62
RESERVATION OF LAND FOR PUBLIC PURPOSE

Pada menjalankan kuasa yang diberikan oleh seksyen 62 Kanun Tanah Negara, maka inilah Pihak Berkuasa Negeri mengisytiharkan bahawa lengkongan yang tersebut di dalam Jadual di bawah ini dan dipetakan di atas Peta Pejabat Ukur dan Pemetaan No. P.A. 02-055087 yang disimpan di Pejabat Pengarah Ukur dan Pemetaan, Negeri Kedah Darul Aman dikehendaki bagi maksud penggunaan am iaitu “Kawasan Lapang” dan diisytiharkan Setiausaha Kerajaan Negeri Kedah Darul Aman sebagai Pegawai Pengawal.

In exercise of the powers conferred by section 62 of the National Land Code, the State Authority hereby declares that the land described in the Schedule hereto and delineated upon Certified Plan No. P.A. 02-055087 deposited in the Office of the Director of Survey Kedah Darul Aman is reserved for public purpose namely “Open Space” and to be controlled by State Secretary Kedah Darul Aman.

JADUAL/SCHEDULE

Bandar—Anak Bukit, Seksyen 1. Daerah—Kota Setar. Lot—1941 (Kawasan Lapang). Keluasan—2335 meter persegi. No. Pelan Akui—02-055087.



Bertarikh
Dated
[PSU(K): 296-1407/A; PTG/Ked./A/224/1986]

NASRUN BIN DATO' MOHD SHERIFF
*Setiausaha Majlis Mesyuarat Kerajaan
Kedah/
Secretary State Executive Council
Kedah*

No. 755.

PERISYTIHARAN DI BAWAH SEKSYEN 62
SIMPANAN TANAH BAGI PENGGUNAAN AM

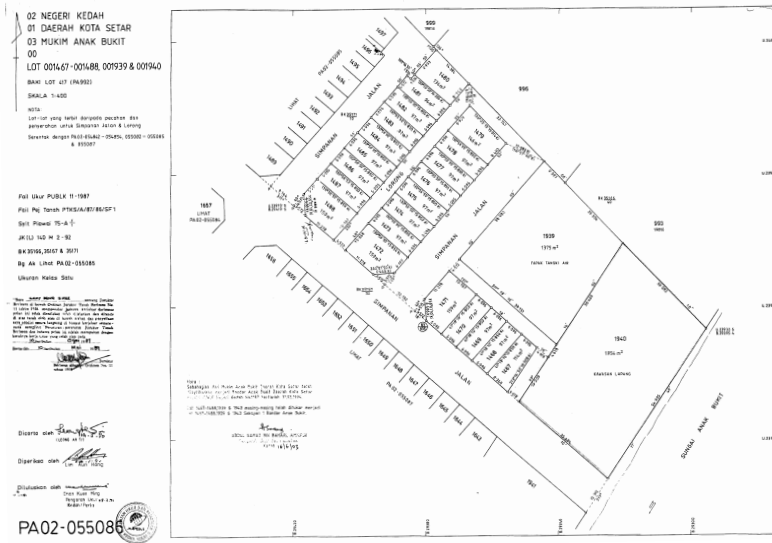
DECLARATION UNDER SECTION 62
RESERVATION OF LAND FOR PUBLIC PURPOSE

Pada menjalankan kuasa yang diberikan oleh seksyen 62 Kanun Tanah Negara, maka inilah Pihak Berkuasa Negeri mengisytiharkan bahawa lengkungan yang tersebut di dalam Jadual di bawah ini dan dipetakan di atas Peta Pejabat Ukur dan Pemetaan No. P.A. 02-055086 yang disimpan di Pejabat Pengarah Ukur dan Pemetaan, Negeri Kedah Darul Aman dikehendaki bagi maksud penggunaan am iaitu “Kawasan Lapang” dan diisytiharkan Setiausaha Kerajaan Negeri Kedah Darul Aman sebagai Pegawai Pengawal.

In exercise of the powers conferred by section 62 of the National Land Code, the State Authority hereby declares that the land described in the Schedule hereto and delineated upon Certified Plan No. P.A. 02-055086 deposited in the Office of the Director of Survey Kedah Darul Aman is reserved for public purpose namely “Open Space” and to be controlled by State Secretary Kedah Darul Aman.

JADUAL/SCHEDULE

Bandar—Anak Bukit, Seksyen 1. Daerah—Kota Setar. Lot—1940 (Kawasan Lapang). Keluasan—1954 meter persegi. No. Pelan Akui—02-055086.



Bertarikh

Dated

[PSU(K): 296-1407/A; PTG/Ked./A/224/1986]

NASRUN BIN DATO' MOHD SHERIFF
Setiausaha Majlis Mesyuarat Kerajaan
Kedah/
Secretary State Executive Council
Kedah

No. 756.

PERISYTIHARAN DI BAWAH SEKSYEN 62
SIMPANAN TANAH BAGI PENGGUNAAN AM

DECLARATION UNDER SECTION 62
RESERVATION OF LAND FOR PUBLIC PURPOSE

Pada menjalankan kuasa yang diberikan oleh seksyen 62 Kanun Tanah Negara, maka inilah Pihak Berkuasa Negeri mengisytiharkan bahawa lengkungan yang tersebut di dalam Jadual di bawah ini dan dipetakan di atas Peta Pejabat Ukur dan Pemetaan No. P.A. 115055 yang disimpan di Pejabat Pengarah Ukur dan Pemetaan, Negeri Kedah Darul Aman dikehendaki bagi maksud penggunaan am iaitu “Tapak Kolam Takungan Air/Tapak Surau/Tapak Tangki Air” dan diisytiharkan Setiausaha Kerajaan Negeri Kedah Darul Aman sebagai Pegawai Pengawal.

In exercise of the powers conferred by section 62 of the National Land Code, the State Authority hereby declares that the land described in the Schedule hereto and delineated upon Certified Plan No. P.A. 115055 deposited in the Office of the Director of Survey, Kedah Darul Aman as reserved for public purpose namely “Tapak Kolam Takungan Air/Tapak Surau/Tapak Tangki Air” and to be controlled by State Secretary Kedah Darul Aman.

JADUAL/SCHEDULE

Bandar—Sungai Petani, Seksyen 67. Daerah—Kuala Muda.

Lot	Keluasan Meter Persegi	No. Pelan Akui
34602 (Tapak Kolam Takungan Air)	4884	115055
34605 (Tapak Surau)	1234	115055
34607 (Tapak Tangki Air)	1068	115055

NEGERI KEDAH
DAERAH KUALA MUDA
BANDAR SUNGAI PETANI
SEKSYEN 067
LOT 34600 - 34609
BAKI LOT 1260 & 1261 (PA 3003)
SKALA 1: 1000
NO-1
Lot 34600, 34601 & 34609 mempunyai keluasan (saiz) 320000 m² (320000 m² 320000 m²)
Lot 34602 - 34608 mempunyai keluasan (saiz) 320000 m² (320000 m² 320000 m²)
Lot ini yang tertera di bawah adalah cadangan dan peruntukan untuk Simpanan-tanah, penebangan sungai.

Sesuai dengan PA 115055 & 15054 & 15051 - 15055
Fisik Ukur PUBLIK 150/2006
Fisik Paj Tanah P11054/120005
Lentur Phaset 10 - B, 10 - D, 11 - A & 11 - C
JK 1999 M-1 - 1/1



Dalam hal ini, Pejabat Tanah dan Galian Kedah, dengan ini mengumumkan bahawa semua hak-hak yang berkaitan dengan tanah-tanah tersebut adalah hak milik orang-orang yang namanya tertera di bawah ini dan tidak terdapat hak-hak lain yang berkaitan dengan tanah-tanah tersebut. Semua hak-hak yang berkaitan dengan tanah-tanah tersebut adalah hak milik orang-orang yang namanya tertera di bawah ini. Semua hak-hak yang berkaitan dengan tanah-tanah tersebut adalah hak milik orang-orang yang namanya tertera di bawah ini. Semua hak-hak yang berkaitan dengan tanah-tanah tersebut adalah hak milik orang-orang yang namanya tertera di bawah ini.

Dokumen yang berkaitan dengan ini adalah berikut ini:
Berkas: 115055-15054-15051-15055-2008
Jumlah Tanah yang Diwariskan: 0000000000

Dibuatkan oleh: [Signature]
Pengarah Ukur dan Pemetaan
Kedah

PA 115055

Bertarikh
Dated
[PSU(K): 358-1426; PTG/Ked./A/55/2005(18)]

NASRUN BIN DATO' MOHD SHERIFF
*Setiasaha Majlis Mesyuarat Kerajaan
Kedah/
Secretary State Executive Council
Kedah*

No. 757.

PERISYTIHARAN DI BAWAH SEKSYEN 62
SIMPANAN TANAH BAGI PENGGUNAAN AM

DECLARATION UNDER SECTION 62
RESERVATION OF LAND FOR PUBLIC PURPOSE

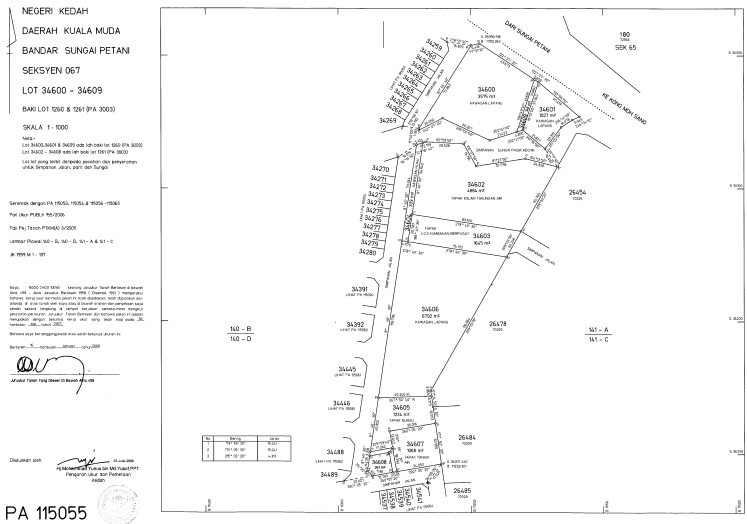
Pada menjalankan kuasa yang diberikan oleh seksyen 62 Kanun Tanah Negara, maka inilah Pihak Berkuasa Negeri mengisytiharkan bahawa lengkungan yang tersebut di dalam Jadual di bawah ini dan dipetakan di atas Peta Pejabat Ukur dan Pemetaan No. P.A. 115055 yang disimpan di Pejabat Pengarah Ukur dan Pemetaan, Negeri Kedah Darul Aman dikehendaki bagi maksud penggunaan am iaitu "Kawasan Lapang" dan diisytiharkan Setiasaha Kerajaan Negeri Kedah Darul Aman sebagai Pegawai Pengawal.

In exercise of the powers conferred by section 62 of the National Land Code, the State Authority hereby declares that the land described in the Schedule hereto and delineated upon Certified Plan No. P.A. 115055 deposited in the Office of the Director of Survey, Kedah Darul Aman as reserved for public purpose namely “Open Space” and to be controlled by State Secretary Kedah Darul Aman.

JADUAL/SCHEDULE

Bandar—Sungai Petani, Seksyen 67. Daerah—Kuala Muda.

Lot	Keluasan Meter Persegi	No. Pelan Akui
34600	3575	115055
34601	1027	115055
34604	339	115055
34606	6702	115055



Bertarikh
Dated
[PSU(K): 358-1426; PTG/Ked./A/55/2005]

NASRUN BIN DATO' MOHD SHERIFF
Setiausaha Majlis Mesyuarat Kerajaan
Kedah/
Secretary State Executive Council
Kedah

No. 758.

PERISYTIHARAN DI BAWAH SEKSYEN 62
SIMPANAN TANAH BAGI PENGGUNAAN AM

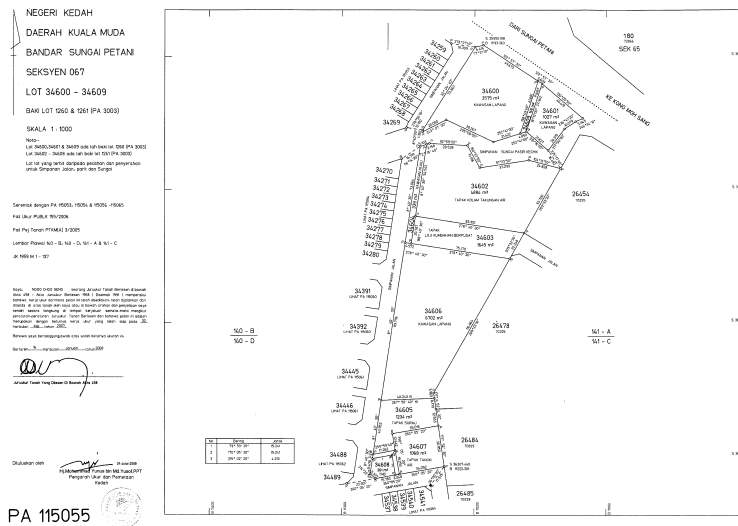
DECLARATION UNDER SECTION 62
RESERVATION OF LAND FOR PUBLIC PURPOSE

Pada menjalankan kuasa yang diberikan oleh seksyen 62 Kanun Tanah Negara, maka inilah Pihak Berkuasa Negeri mengisytiharkan bahawa lengkungan yang tersebut di dalam Jadual di bawah ini dan dipetakan di atas Peta Pejabat Ukur dan Pemetaan No. P.A. 115055 yang disimpan di Pejabat Pengarah Ukur dan Pemetaan, Negeri Kedah Darul Aman dikehendaki bagi maksud penggunaan am iaitu ‘‘Tapak Loji Kumbahan’’ dan diisytiharkan Setiausaha Kerajaan Negeri Kedah Darul Aman sebagai Pegawai Pengawal.

In exercise of the powers conferred by section 62 of the National Land Code, the State Authority hereby declares that the land described in the Schedule hereto and delineated upon Certified Plan No. P.A. 115055 deposited in the Office of the Director of Survey Kedah Darul Aman is reserved for public purpose namely ‘‘Tapak Loji Kumbahan’’ and to be controlled by State Secretary Kedah Darul Aman.

JADUAL/SCHEDULE

Bandar—Sungai Petani, Seksyen 67. Daerah—Kuala Muda. Lot—34603 (Tapak Loji Kumbahan). Keluasan—1645 meter persegi. No. Pelan Akui—115055.



Bertarikh
Dated
[PSU(K): 358-1426; PTG/Ked./A/55/2005]

NASRUN BIN DATO' MOHD SHERIFF
*Setiausaha Majlis Mesyuarat Kerajaan
Kedah/
Secretary State Executive Council
Kedah*

No. 759.PERISYTIHARAN DI BAWAH SEKSYEN 62
SIMPANAN TANAH BAGI PENGGUNAAN AMDECLARATION UNDER SECTION 62
RESERVATION OF LAND FOR PUBLIC PURPOSE

Pada menjalankan kuasa yang diberikan oleh seksyen 62 Kanun Tanah Negara, maka inilah Pihak Berkuasa Negeri mengisytiharkan bahawa lengkongan yang tersebut di dalam Jadual di bawah ini dan dipetakan di atas Peta Pejabat Ukur dan Pemetaan No. P.A. 113961 yang disimpan di Pejabat Pengarah Ukur dan Pemetaan, Negeri Kedah Darul Aman dikehendaki bagi maksud penggunaan am iaitu “Kawasan Lapang” dan diisytiharkan Setiausaha Kerajaan Negeri Kedah Darul Aman sebagai Pegawai Pengawal.

In exercise of the powers conferred by section 62 of the National Land Code, the State Authority hereby declares that the land described in the Schedule hereto and delineated upon Certified Plan No. P.A. 113961 deposited in the Office of the Director of Survey, Kedah Darul Aman as reserved for public purpose namely “Open Space” and to be controlled by State Secretary Kedah Darul Aman.

JADUAL/SCHEDULE

Bandar—Sungai Lalang, Seksyen 5. Daerah—Kuala Muda.

Lot	Keluasan Meter Persegi	No. Pelan Akui
1188 (Kawasan Lapang)	1072	113961
1189 (Kawasan Lapang)	753	113961
1190 (Kawasan Lapang)	753	113961
1191 (Kawasan Lapang)	1087	113961
1193 (Kawasan Lapang)	1502	113961
1194 (Kawasan Lapang)	697	113961
1195 (Kawasan Lapang)	697	113961



PA 113961

Bertarikh

Dated

[PSU(K): 477-1420; PTG/Ked./A/58/2003]

NASRUN BIN DATO' MOHD SHERIFF
*Setiausaha Majlis Mesyuarat Kerajaan
 Kedah/
 Secretary State Executive Council
 Kedah*

No. 760.

PERISYTIHARAN DI BAWAH SEKSYEN 62
 SIMPANAN TANAH BAGI PENGGUNAAN AM

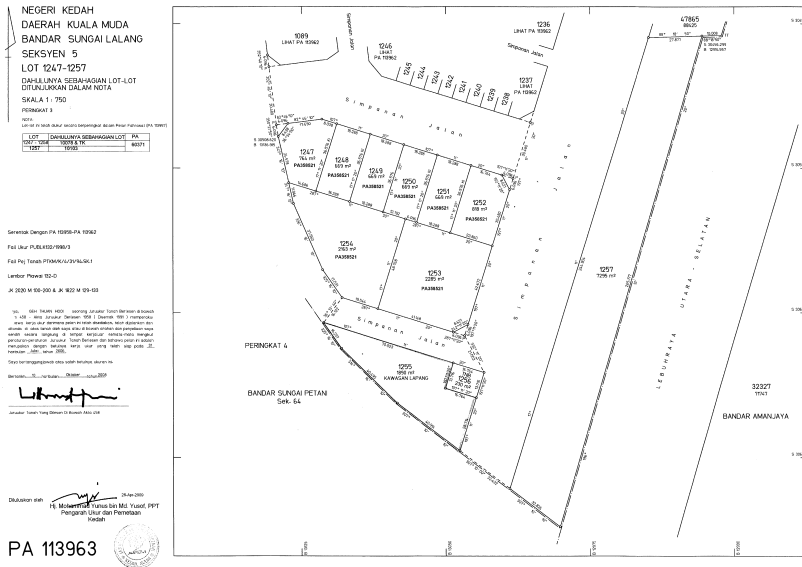
DECLARATION UNDER SECTION 62
 RESERVATION OF LAND FOR PUBLIC PURPOSE

Pada menjalankan kuasa yang diberikan oleh seksyen 62 Kanun Tanah Negara, maka inilah Pihak Berkuasa Negeri mengisytiharkan bahawa lengkungan yang tersebut di dalam Jadual di bawah ini dan dipetakan di atas Peta Pejabat Ukur dan Pemetaan No. P.A. 113963 yang disimpan di Pejabat Pengarah Ukur dan Pemetaan, Negeri Kedah Darul Aman dikehendaki bagi maksud penggunaan am iaitu “Kawasan Lapang” dan diisytiharkan Setiausaha Kerajaan Negeri Kedah Darul Aman sebagai Pegawai Pengawal.

In exercise of the powers conferred by section 62 of the National Land Code, the State Authority hereby declares that the land described in the Schedule hereto and delineated upon Certified Plan No. P.A. 113963 deposited in the Office of the Director of Survey Kedah Darul Aman is reserved for public purpose namely “Open Space” and to be controlled by State Secretary Kedah Darul Aman.

JADUAL/SCHEDULE

Bandar—Sungai Lalang, Seksyen 5. Daerah—Kuala Muda. Lot—1255 (Kawasan Lapang). Keluasan—1890 meter persegi. No. Pelan Akui—113963.



Bertarikh

Dated

[PSU(K): 477-1420; PTG/Ked./A/58/2003]

NASRUN BIN DATO' MOHD SHERIFF
*Setiausaha Majlis Mesyuarat Kerajaan
 Kedah/*
*Secretary State Executive Council
 Kedah*

No. 761.

PERISYTIHARAN DI BAWAH SEKSYEN 62
 SIMPANAN TANAH BAGI PENGGUNAAN AM

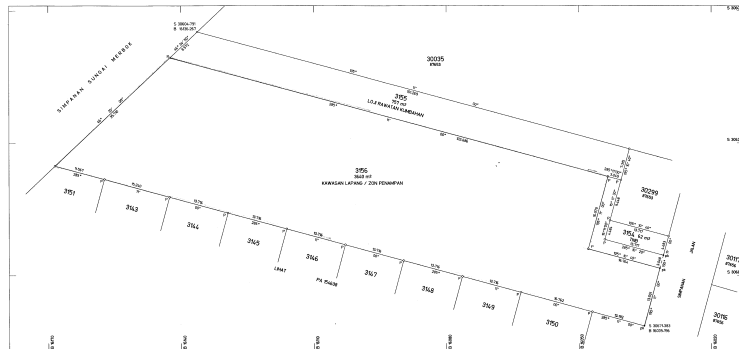
DECLARATION UNDER SECTION 62
 RESERVATION OF LAND FOR PUBLIC PURPOSE

Pada menjalankan kuasa yang diberikan oleh seksyen 62 Kanun Tanah Negara, maka inilah Pihak Berkuasa Negeri mengisytiharkan bahawa lengkungan yang tersebut di dalam Jadual di bawah ini dan dipetakan di atas Peta Pejabat Ukur dan Pemetaan No. P.A. 154639 yang disimpan di Pejabat Pengarah Ukur dan Pemetaan, Negeri Kedah Darul Aman dikehendaki bagi maksud penggunaan am iaitu “Kawasan Lapang/Zon Penampungan” dan diisytiharkan Setiausaha Kerajaan Negeri Kedah Darul Aman sebagai Pegawai Pengawal.

In exercise of the powers conferred by section 62 of the National Land Code, the State Authority hereby declares that the land described in the Schedule hereto and delineated upon Certified Plan No. P.A. 154639 deposited in the Office of the Director of Survey, Kedah Darul Aman as reserved for public purpose namely “Kawasan Lapang/Zon Penampan” and to be controlled by State Secretary Kedah Darul Aman.

JADUAL/SCHEDULE

Bandar—Sungai Petani, Seksyen 68. Daerah—Kuala Muda. Lot—3156 (Kawasan Lapang/Zon Penampam). Keluasan—3640 meter persegi. No. Pelan Akui—154639.



PA 154639

NEGERI KEDAH
DAERAH KUALA MUDA
BANDAR SUNGAI PETANI
SEKSYEN 68
LOT 3154-3156
BARI LOT 67432 (PA 9988) - MUKIM SUNGAI PETANI
SKALA 1:300
NOTA:
Lihat yang tertera daripada pasport dan perincian
dalam lampiran lain.

Bertarikh
Dated
[PSU(K): 544-1428; PTG/Ked./A/127/2007]

NASRUN BIN DATO' MOHD SHERIFF
*Setiausaha Majlis Mesyuarat Kerajaan
Kedah*
Secretary State Executive Council
Kedah

No. 762.
PERISYTIHARAN DI BAWAH SEKSYEN 62
SIMPANAN TANAH BAGI PENGGUNAAN AM
DECLARATION UNDER SECTION 62
RESERVATION OF LAND FOR PUBLIC PURPOSE

Pada menjalankan kuasa yang diberikan oleh seksyen 62 Kanun Tanah Negara, maka inilah Pihak Berkuasa Negeri mengisytiharkan bahawa lengkongan yang tersebut di dalam Jadual di bawah ini dan dipetakan di atas Peta Pejabat Ukur dan Pemetaan No. P.A. 81421 yang disimpan di Pejabat Pengarah Ukur dan Pemetaan, Negeri Kedah Darul Aman dikehendaki bagi maksud penggunaan am iaitu “Kawasan Lapang” dan diisytiharkan Setiausaha Kerajaan Negeri Kedah Darul Aman sebagai Pegawai Pengawal.

In exercise of the powers conferred by section 62 of the National Land Code, the State Authority hereby declares that the land described in the Schedule hereto and delineated upon Certified Plan No. P.A. 81421 deposited in the Office of the Director of Survey, Kedah Darul Aman as reserved for public purpose namely “Open Space” and to be controlled by State Secretary Kedah Darul Aman.

JADUAL/SCHEDULE

Bandar—Bedong, Seksyen 11. Daerah—Kuala Muda. Lot—300 (Kawasan Lapang). Keluasan—10647 meter persegi. No. Pelan Akui—81421.

NEGERI KEDAH
 DAERAH KUALA MUDA
 BANDAR BEDONG
 SEKSYEN 11
 LOT 300
 BAHAGIAN LOT 600 (PA 7088) MURAH SHELING
 SKALA 1:500

NOTA:
 LUP 1000 TERBUK DIBAWAH KESEKUTUAN. SEMUA GARIS BERGAMBAR MERUPAKAN GARIS RUMAH SEMPADA JALAN.

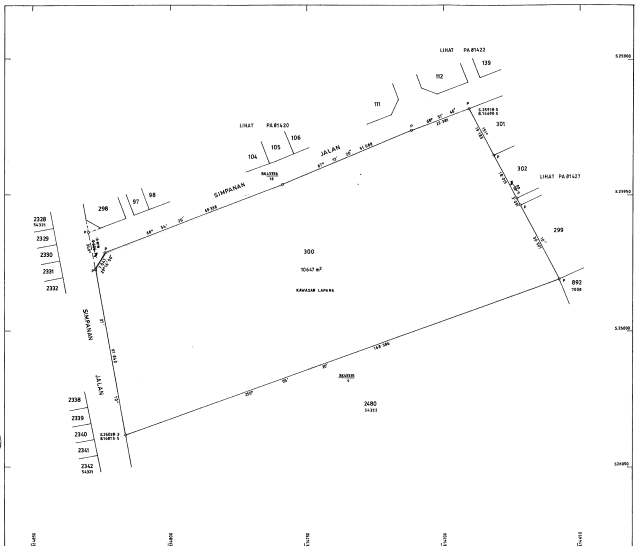
Serentak dengan PA8147- 8120 & 8122 - 8127

Foil Ukur PUBLIK 28-1998
 Foil Paj Tanah PIRAMA/197/96
 Lembar Peta No. 132-B-1
 JK 1239 M 81-137
 SK 1239 & 1238
 Ukuran Malar Satu

Nota:
 1. Semua GARIS BERGAMBAR (garis berputar) menunjukkan bahawa tanah yang ditunjukkan di bawah ini adalah untuk digunakan sebagai kawasan simpanan tanah bagi tujuan awam. 2. Garis berputar ini adalah untuk menunjukkan bahawa tanah tersebut adalah untuk digunakan sebagai kawasan simpanan tanah bagi tujuan awam. 3. Semua GARIS BERGAMBAR (garis berputar) menunjukkan bahawa tanah yang ditunjukkan di bawah ini adalah untuk digunakan sebagai kawasan simpanan tanah bagi tujuan awam. 4. Garis berputar ini adalah untuk menunjukkan bahawa tanah tersebut adalah untuk digunakan sebagai kawasan simpanan tanah bagi tujuan awam. 5. Semua GARIS BERGAMBAR (garis berputar) menunjukkan bahawa tanah yang ditunjukkan di bawah ini adalah untuk digunakan sebagai kawasan simpanan tanah bagi tujuan awam. 6. Garis berputar ini adalah untuk menunjukkan bahawa tanah tersebut adalah untuk digunakan sebagai kawasan simpanan tanah bagi tujuan awam. 7. Semua GARIS BERGAMBAR (garis berputar) menunjukkan bahawa tanah yang ditunjukkan di bawah ini adalah untuk digunakan sebagai kawasan simpanan tanah bagi tujuan awam. 8. Garis berputar ini adalah untuk menunjukkan bahawa tanah tersebut adalah untuk digunakan sebagai kawasan simpanan tanah bagi tujuan awam.

Diperikah oleh: *[Signature]*
 HADRI F. MOHD
 Diiktisafkan oleh: *[Signature]*
 SA. HADRI BIN MAR SUD
 Pegawai Pejabat
 Pejabat

PA81421



Bertarikh
Dated
[PSU(K): 626-1417/A; PTG/Ked./A/5/1997]

NASRUN BIN DATO' MOHD SHERIFF
*Setiausaha Majlis Mesyuarat Kerajaan
 Kedah/*
*Secretary State Executive Council
 Kedah*

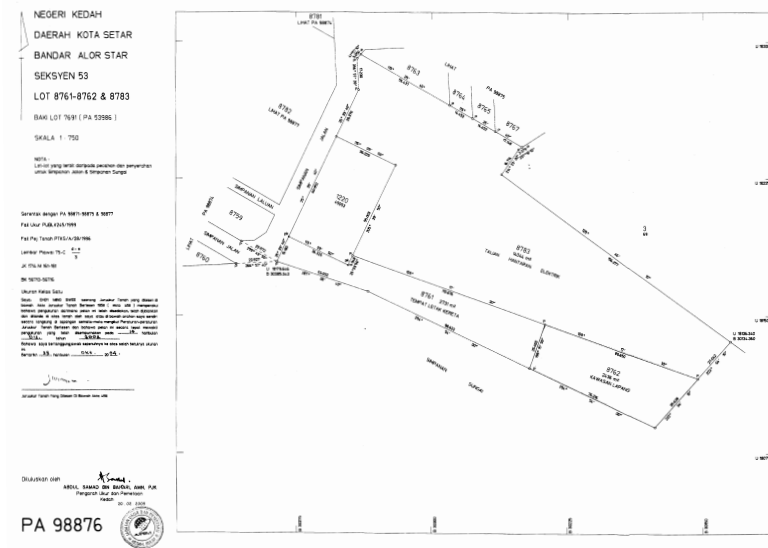
No. 763.
PERISYTIHARAN DI BAWAH SEKSYEN 62
SIMPANAN TANAH BAGI PENGGUNAAN AM
DECLARATION UNDER SECTION 62
RESERVATION OF LAND FOR PUBLIC PURPOSE

Pada menjalankan kuasa yang diberikan oleh seksyen 62 Kanun Tanah Negara, maka inilah Pihak Berkuasa Negeri mengisytiharkan bahawa lengkongan yang tersebut di dalam Jadual di bawah ini dan dipetakan di atas Peta Pejabat Ukur dan Pemetaan No. P.A. 98876 yang disimpan di Pejabat Pengarah Ukur dan Pemetaan, Negeri Kedah Darul Aman dikehendaki bagi maksud penggunaan am iaitu “Kawasan Lapang” dan diisytiharkan Setiausaha Kerajaan Negeri Kedah Darul Aman sebagai Pegawai Pengawal.

In exercise of the powers conferred by section 62 of the National Land Code, the State Authority hereby declares that the land described in the Schedule hereto and delineated upon Certified Plan No. P.A. 98876 deposited in the Office of the Director of Survey, Kedah Darul Aman as reserved for public purpose namely “Open Space” and to be controlled by State Secretary Kedah Darul Aman.

JADUAL/SCHEDULE

Bandar—Alor Setar, Seksyen 53. Daerah—Kota Setar. Lot—8762. Keluasan—2436 meter persegi. No. Pelan Akui—98876.



Bertarikh

Dated

[PTG/Ked./A/163/1996; PSU(K): 632-1417/A]

NASRUN BIN DATO' MOHD SHERIFF
*Setiausaha Majlis Mesyuarat Kerajaan
 Kedah/
 Secretary State Executive Council
 Kedah*

No. 764.

PERISYTIHARAN DI BAWAH SEKSYEN 62
 SIMPANAN TANAH BAGI PENGGUNAAN AM

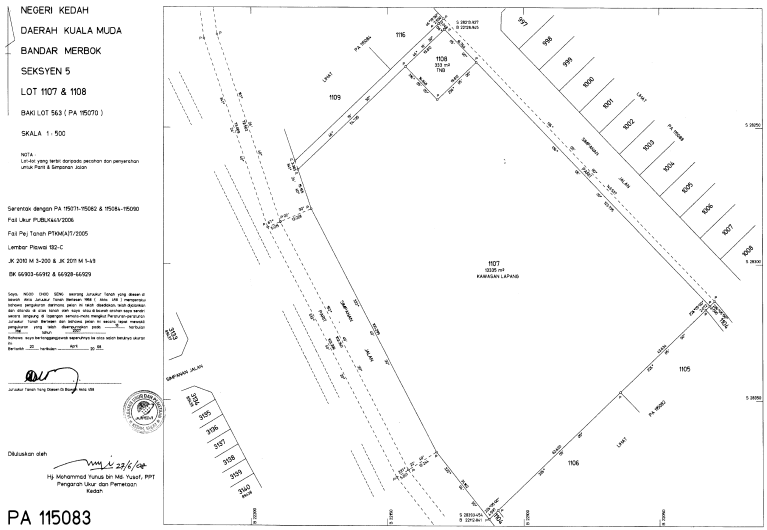
DECLARATION UNDER SECTION 62
 RESERVATION OF LAND FOR PUBLIC PURPOSE

Pada menjalankan kuasa yang diberikan oleh seksyen 62 Kanun Tanah Negara, maka inilah Pihak Berkuasa Negeri mengisytiharkan bahawa lengkungan yang tersebut di dalam Jadual di bawah ini dan dipetakan di atas Peta Pejabat Ukur dan Pemetaan No. P.A. 115083 yang disimpan di Pejabat Pengarah Ukur dan Pemetaan, Negeri Kedah Darul Aman dikehendaki bagi maksud penggunaan am iaitu “Kawasan Lapang” dan diisytiharkan Setiausaha Kerajaan Negeri Kedah Darul Aman sebagai Pegawai Pengawal.

In exercise of the powers conferred by section 62 of the National Land Code, the State Authority hereby declares that the land described in the Schedule hereto and delineated upon Certified Plan No. P.A. 115083 deposited in the Office of the Director of Survey, Kedah Darul Aman as reserved for public purpose namely “Open Space” and to be controlled by State Secretary Kedah Darul Aman.

JADUAL/SCHEDULE

Bandar—Merbok, Seksyen 5. Daerah—Kuala Muda. Lot—1107 (Kawasan Lapang). Keluasan—13335 meter persegi. No. Pelan Akui—115083.



Bertarikh

Dated

[PSU(K): 886-1426; PTG/Ked./A/117/2005]

NASRUN BIN DATO' MOHD SHERIFF
*Setiausaha Majlis Mesyuarat Kerajaan
 Kedah/*
*Secretary State Executive Council
 Kedah*

No. 765.

PERISYTIHARAN DI BAWAH SEKSYEN 62
 SIMPANAN TANAH BAGI PENGGUNAAN AM

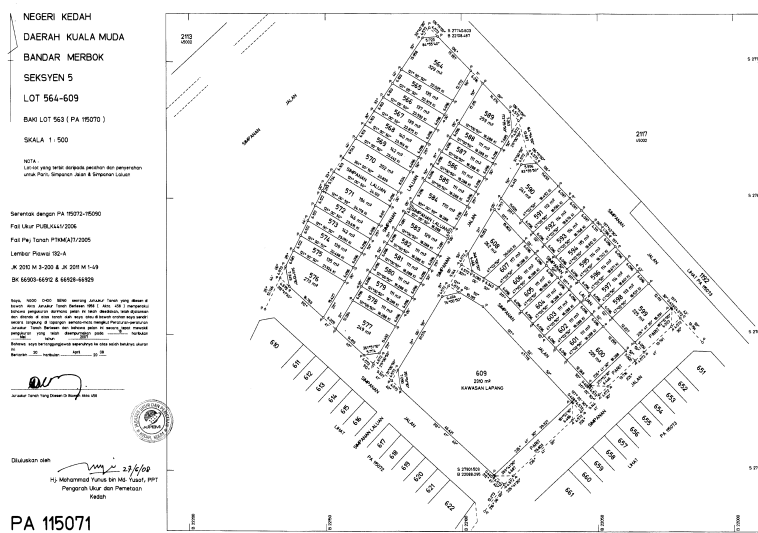
DECLARATION UNDER SECTION 62
 RESERVATION OF LAND FOR PUBLIC PURPOSE

Pada menjalankan kuasa yang diberikan oleh seksyen 62 Kanun Tanah Negara, maka inilah Pihak Berkuasa Negeri mengisytiharkan bahawa lengkongan yang tersebut di dalam Jadual di bawah ini dan dipetakan di atas Peta Pejabat Ukur dan Pemetaan No. P.A. 115071 yang disimpan di Pejabat Pengarah Ukur dan Pemetaan, Negeri Kedah Darul Aman dikehendaki bagi maksud penggunaan am iaitu “Kawasan Lapang” dan diisytiharkan Setiausaha Kerajaan Negeri Kedah Darul Aman sebagai Pegawai Pengawal.

In exercise of the powers conferred by section 62 of the National Land Code, the State Authority hereby declares that the land described in the Schedule hereto and delineated upon Certified Plan No. P.A. 115071 deposited in the Office of the Director of Survey, Kedah Darul Aman as reserved for public purpose namely “Open Space” and to be controlled by State Secretary Kedah Darul Aman.

JADUAL/SCHEDULE

Bandar—Merbok, Seksyen 5. Daerah—Kuala Muda. Lot—609 (Kawasan Lapang). Keluasan—2310 meter persegi. No. Pelan Akui—115071.



Bertariikh

Dated

[PSU(K): 886-1426; PTG/Ked./A/117/2005]

NASRUN BIN DATO' MOHD SHERIFF
*Setiausaha Majlis Mesyuarat Kerajaan
 Kedah/
 Secretary State Executive Council
 Kedah*

No. 766.

PERISYTIHARAN DI BAWAH SEKSYEN 62
 SIMPANAN TANAH BAGI PENGGUNAAN AM

DECLARATION UNDER SECTION 62
 RESERVATION OF LAND FOR PUBLIC PURPOSE

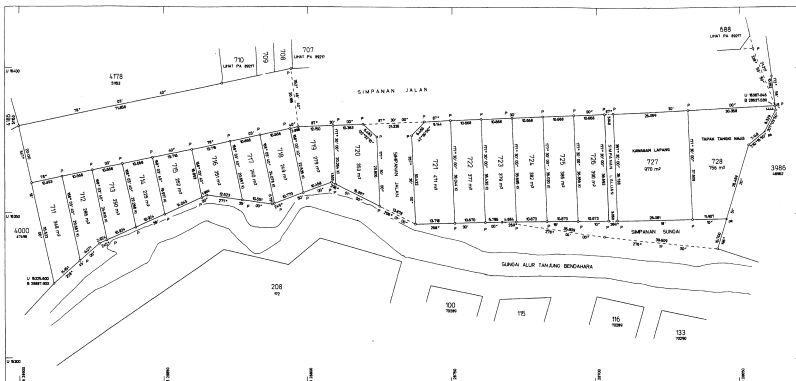
Pada menjalankan kuasa yang diberikan oleh seksyen 62 Kanun Tanah Negara, maka inilah Pihak Berkuasa Negeri mengisytiharkan bahawa lengkongan yang tersebut di dalam Jadual di bawah ini dan dipetakan di atas Peta Pejabat Ukur dan Pemetaan No. P.A. 89218 yang disimpan di Pejabat Pengarah Ukur dan Pemetaan, Negeri Kedah Darul Aman dikehendaki bagi maksud penggunaan am iaitu “Kawasan Lapang dan Tapak Tangki Najis” dan diisytiharkan Setiausaha Kerajaan Negeri Kedah Darul Aman sebagai Pegawai Pengawal.

In exercise of the powers conferred by section 62 of the National Land Code, the State Authority hereby declares that the land described in the Schedule hereto and delineated upon Certified Plan No. P.A. 89218 deposited in the Office of the Director of Survey, Kedah Darul Aman as reserved for public purpose namely “Open Space and Site for Septic Tank” and to be controlled by State Secretary Kedah Darul Aman.

JADUAL/SCHEDULE

Bandar—Alor Setar, Seksyen 45. Daerah—Kota Setar.

Lot	Keluasan Meter Persegi	No. Pelan Akui
727 (Kawasan Lapang)	970	89218
728 (Tapak Tangki Najis)	756	89218



Service Dengan PA 89218
 Peta Lukar PUBLIKASI/191/
 Peta Peta Tanah P115-A/16/1988/91/2
 Peta Khasanan P1-C-1
 J. 100' M. 100' 100'
 01 14070 - 14082
 14070 - 14082

NEGERI KEDAH
 DAERAH KOTA SETAR
 BANDAR ALOR STAR
 SEKSYEN 45
 LOT 711 - 728

BAKTI LOT 528 (PA 89218)
 SKALA 1:500
 1981
 1:10' dan yang telah dipaparkan kepada para pemegang tanah di Lapangan Akui 1, Lapangan 2 dan Lapangan 3

PA 89218

Bertarikh
 Dated
 [PSU(K): 893-1409/A; PTG/Ked./A/233/1988]

NASRUN BIN DATO' MOHD SHERIFF
*Setiausaha Majlis Mesyuarat Kerajaan
 Kedah/*
*Secretary State Executive Council
 Kedah*

No. 767.

(Seksyen 97 dan 98)

(Sections 97 and 98)

NOTIS TUNTUTAN HASIL TERHUTANG

NOTICE OF DEMAND ARREARS OF RENT

Kepada Perbadanan Kemajuan Negeri Kedah (PKNK) yang beralamat di d/a Wisma PKNK, Jalan Sultan Badlishah, 05000 Alor Setar, Kedah Darul Aman, tuan punya *tanah/tanah-tanah yang diperihalkan dalam ruangan pertama dan kedua dalam Jadual di bawah ini.

Bahawasanya hasil yang dikenakan bagi tanah/tanah-tanah yang tersebut dan yang kena dibayar bagi tahun ini telah tidak dibayar dan adalah terhutang mulai dari 1hb Jun.

*Tuan/puan adalah dikehendaki, dalam tempoh tiga bulan dari tarikh notis ini disampaikan, supaya membayar *di Pejabat Tanah daerah ini/di Pejabat Tanah Kubang Pasu, Kompleks Pentadbiran Daerah Kubang Pasu, 06000 Jitra, Kedah Darul Aman segala wang yang sekarang ini kena dibayar sebagaimana yang tercatat dalam ruangan tiga hingga enam dalam Jadual itu dan yang dijumlahkan dalam ruangan akhirnya.

Dan ambil perhatian bahawa, jika *jumlah/mana-mana daripada jumlah yang dinyatakan di ruangan akhir itu tidak dibayar dengan sepenuhnya dalam tempoh tiga bulan tersebut, maka saya yang bertandatangan di bawah ini, menurut kuasa-kuasa yang diberi oleh seksyen 100 Kanun Tanah Negara, akan mengisytiharkan dengan jalan perintah *tanah/tanah-tanah berkenaan itu dirampas dan menjadi hak Pihak Berkuasa Negeri.

To Perbadanan Kemajuan Negeri Kedah (PKNK) of d/a Wisma PKNK, Jalan Sultan Badlishah, 05000 Alor Setar, Kedah Darul Aman, proprietor of the lands described in the 1st and 2nd columns of the Schedule below.

Whereas the rent reserved on the said lands and due in respect of the current year is unpaid and, with effect from the 1 day of June in arrear.

You are hereby required, within three months of the date of the service of this notice, to pay *at the Land Office of this district/at Pejabat Tanah Kubang Pasu, Kompleks Pentadbiran Daerah Kubang Pasu, 06000 Jitra, Kedah Darul Aman all the sums now due as entered in the 3rd – 6th Columns of the Schedule and totalled in the final column thereof.

And take notice that, if *the total/any of the totals specified in the final column is not paid in full within the said period of three months, then I the undersigned, by virtue of the powers conferred by section 100 of the National Land Code, shall by order declare *the land in question forfeit to the State Authority.

JADUAL TANAH DAN HUTANG-HUTANG/*SCHEDULE OF LAND AND ARREARS*

Jenis dan No. Hakmilik/*Description and No. of Title*—P.N. 2942. No. Lot/P.T./*Lot No./P.T.*—Lot 4035, Perusahaan/Industri. Hasil Tahun Ini/*Current Year Rent*—RM48,328.00. Hutang Dari Tahun-tahun Yang Lepas/*Arrears From Previous Years*—RM131,663.50. Bayaran Dan Lain-lain Yang Dikenakan Sebagai Hasil/*Fees etc. Chargeable as Rent*—RM27,642.60. Bayaran-bayaran Terhutang/*Arrears Fees*—RM10.00. Jumlah Kena Dibayar/*Total Due*—RM207,644.10.

TAMBAHAN/*SUPPLEMENT*

Kepada Norma Harta Sdn. Bhd. 837966-W yang beralamat di 2423, Lorong Perusahaan 6A Prai Industrial Estate, 13600 Prai, Pulau Pinang, Pemegang pajak.

Sekiranya *tuan/puan ada sebab mempercayai bahawa tuan punya bagi tanah yang dijadualkan di atas itu dan yang atasnya *tuan/puan ada hak mempunyai atau menuntut sesuatu kepentingan akan mungkir daripada membayar wang-wang yang sekarang ini ditetapkan sebagai kena dibayar berkenaan dengannya maka *tuan/puan boleh mengelakkan tanah itu daripada dirampas dengan membayar sepenuhnya kepada Pentadbir Tanah, dalam tempoh yang dinyatakan itu, jumlah wang yang kena dibayar berkenaan dengan tanah itu.

Dan lagi adalah diberi notis bahawa (dengan tidak melemahkan apa-apa hak di bawah seksyen itu untuk mendakwa tuan punya itu secara terus) menurut kuasa peruntukan-peruntukan seksyen 98, Kanun Tanah Negara, hak-hak istimewa bagi mendapat balik bayaran-bayaran adalah seperti berikut:

- (a) apa-apa jumlah wang yang dibayar oleh pemegang gadaian hendaklah ditambahkan kepada bayaran yang pertama yang kena dibayar atas gadaian itu;
- (b) apa-apa jumlah wang yang dibayar oleh pemajak, pemajak kecil atau pun penyewa boleh didapatkan balik dengan memotong jumlah wang itu daripada apa-apa sewa yang ada pada masa itu atau kemudiannya kena dibayar olehnya kepada tuan punya tanah itu atau kepada sesiapa yang memegang tanah itu;
- (c) mana-mana pemajak, pemajak kecil atau penyewa yang menanggung apa-apa tanggungan tambahan atau dialami apa-apa potongan di bawah seksyen itu boleh mendapat balik amaun yang ditanggung atau dipotong itu dengan membuat potongan yang bersamaan daripada amaun sewa yang kena dibayar olehnya.

To Norma Harta Sdn. Bhd. 837966-W of 2423, Lorong Perusahaan 6A Prai Industrial Estate, 13600 Prai, Pulau Pinang, Lessee.

Should you have reason to believe that the proprietor of that land schedule above in which you possess or claim an interest will make default in payment of the sums now declared due thereon, you may avoid the forfeiture of such land by paying in full to the Land Administrator, within the time specified, the total specified in respect of that land.

And take notice that (without prejudice to any right under that section to sue the proprietor direct) the following special rights of recovery exist by virtue of the provisions of sections 98 of the National Land Code:

- (a) any sum paid by a chargee shall be added to the first payment thereafter due under the charge;
- (b) any sum paid by a lessee, sub-lessee or tenant may be recovered by deducting the amount of such sum from any rent then or thereafter due from him to the proprietor or other person under whom the land is held;
- (c) any lessee, sub-lessee or tenant who incurs any additional liability or suffers any deduction under the section may recover the amount of such liability or deduction by making a corresponding deduction from the amount of the rent payable by him.

TAMBAHAN/SUPPLEMENT

Kepada Norma Harta Sdn. Bhd. 837966-W yang beralamat di Plot No. 22-27, Kawasan Perindustrian Bukit Kayu Hitam, Mukim Laka Temin, Daerah Kubang Pasu, 06050 Bukit Kayu Hitam, Kedah Darul Aman, Pemegang pajak.

Sekiranya *tuan/puan ada sebab mempercayai bahawa tuan punya bagi tanah yang dijadualkan di atas itu dan yang atasnya *tuan/puan ada hak mempunyai atau menuntut sesuatu kepentingan akan mungkir daripada membayar wang-wang yang sekarang ini ditetapkan sebagai kena dibayar berkenaan dengannya maka *tuan/puan boleh mengelakkan tanah itu daripada dirampas dengan membayar sepenuhnya kepada Pentadbir Tanah, dalam tempoh yang dinyatakan itu, jumlah wang yang kena dibayar berkenaan dengan tanah itu.

Dan lagi adalah diberi notis bahawa (dengan tidak melemahkan apa-apa hak di bawah seksyen itu untuk mendakwa tuan punya itu secara terus) menurut kuasa peruntukan-peruntukan seksyen 98, Kanun Tanah Negara, hak-hak istimewa bagi mendapat balik bayaran-bayaran adalah seperti berikut:

- (a) apa-apa jumlah wang yang dibayar oleh pemegang gadaian hendaklah ditambahkan kepada bayaran yang pertama yang kena dibayar atas gadaian itu;
- (b) apa-apa jumlah wang yang dibayar oleh pemajak, pemajak kecil atau pun penyewa boleh didapatkan balik dengan memotong jumlah wang itu daripada apa-apa sewa yang ada pada masa itu atau kemudiannya kena dibayar olehnya kepada tuan punya tanah itu atau kepada sesiapa yang memegang tanah itu;
- (c) mana-mana pemajak, pemajak kecil atau penyewa yang menanggung apa-apa tanggungan tambahan atau dialami apa-apa potongan di bawah seksyen itu boleh mendapat balik amaun yang ditanggung atau dipotong itu dengan membuat potongan yang bersamaan daripada amaun sewa yang kena dibayar olehnya.

To Norma Harta Sdn. Bhd. 837966-W of Plot No. 22-27, Kawasan Perindustrian Bukit Kayu Hitam, Mukim Laka Temin, Daerah Kubang Pasu, 06050 Bukit Kayu Hitam, Kedah Darul Aman, Lessee.

Should you have reason to believe that the proprietor of that land schedule above in which you possess or claim an interest will make default in payment of the sums now declared due thereon, you may avoid the forfeiture of such land by paying in full to the Land Administrator, within the time specified, the total specified in respect of that land.

And take notice that (without prejudice to any right under that section to sue the proprietor direct) the following special rights of recovery exist by virtue of the provisions of sections 98 of the National Land Code:

- (a) any sum paid by a chargee shall be added to the first payment thereafter due under the charge;
- (b) any sum paid by a lessee, sub-lessee or tenant may be recovered by deducting the amount of such sum from any rent then or thereafter due from him to the proprietor or other person under whom the land is held;
- (c) any lessee, sub-lessee or tenant who incurs any additional liability or suffers any deduction under the section may recover the amount of such liability or deduction by making a corresponding deduction from the amount of the rent payable by him.

TAMBAHAN/SUPPLEMENT

Kepada Public Bank Berhad 6463-H yang beralamat di 6862-6864, Jalan Bagan Jermal, Bagan Ajam, 13000 Butterworth, Pulau Pinang, Pengkaveat.

Sekiranya *tuan/puan ada sebab mempercayai bahawa tuan punya bagi tanah yang dijadualkan di atas itu dan yang atasnya *tuan/puan ada hak mempunyai atau menuntut sesuatu kepentingan akan mungkir daripada membayar wang-wang yang sekarang ini ditetapkan sebagai kena dibayar berkenaan dengannya maka *tuan/puan boleh mengelakkan tanah itu daripada dirampas dengan membayar sepenuhnya kepada Pentadbir Tanah, dalam tempoh yang dinyatakan itu, jumlah wang yang kena dibayar berkenaan dengan tanah itu.

Dan lagi adalah diberi notis bahawa (dengan tidak melemahkan apa-apa hak di bawah seksyen itu untuk mendakwa tuan punya itu secara terus) menurut kuasa peruntukan-peruntukan seksyen 98, Kanun Tanah Negara, hak-hak istimewa bagi mendapat balik bayaran-bayaran adalah seperti berikut:

- (a) apa-apa jumlah wang yang dibayar oleh pemegang gadaian hendaklah ditambahkan kepada bayaran yang pertama yang kena dibayar atas gadaian itu;

- (b) apa-apa jumlah wang yang dibayar oleh pemajak, pemajak kecil atau pun penyewa boleh didapatkan balik dengan memotong jumlah wang itu daripada apa-apa sewa yang ada pada masa itu atau kemudiannya kena dibayar olehnya kepada tuan punya tanah itu atau kepada sesiapa yang memegang tanah itu;
- (c) mana-mana pemajak, pemajak kecil atau penyewa yang menanggung apa-apa tanggungan tambahan atau dialami apa-apa potongan di bawah seksyen itu boleh mendapat balik amaun yang ditanggung atau dipotong itu dengan membuat potongan yang bersamaan daripada amaun sewa yang kena dibayar olehnya.

To Public Bank Berhad 6463-H of 6862-6864, Jalan Bagan Jermal, Bagan Ajam, 13000 Butterworth, Pulau Pinang, Caveator.

Should you have reason to believe that the proprietor of that land schedule above in which you possess or claim an interest will make default in payment of the sums now declared due thereon, you may avoid the forfeiture of such land by paying in full to the Land Administrator, within the time specified, the total specified in respect of that land.

And take notice that (without prejudice to any right under that section to sue the proprietor direct) the following special rights of recovery exist by virtue of the provisions of sections 98 of the National Land Code:

- (a) any sum paid by a chargee shall be added to the first payment thereafter due under the charge;
- (b) any sum paid by a lessee, sub-lessee or tenant may be recovered by deducting the amount of such sum from any rent then or thereafter due from him to the proprietor or other person under whom the land is held;
- (c) any lessee, sub-lessee or tenant who incurs any additional liability or suffers any deduction under the section may recover the amount of such liability or deduction by making a corresponding deduction from the amount of the rent payable by him.

Bertarikh 23 September 2019

Dated 23 September 2019

[PSU(K) 946-1379 Jld. 221; PTKP/E/1/2019 Jld. 2(55)]

MOHAMAD SUBHI BIN ABDULLAH
Penolong Pentadbir Tanah Kubang Pasu
Pejabat Tanah Kubang Pasu
Kedah

No. 768.

(Seksyen 168)

NOTIS BERKENAAN DENGAN CADANGAN HENDAK MENGELUARKAN
HAKMILIK SAMBUNGAN (ATAU SURATAN YANG DIKELUARKAN YANG
BAHARU SEBAGAI GANTINYA)

(Section 168)

NOTICE OF INTENTION TO ISSUE TITLE IN CONTINUATION
(OR NEW ISSUE DOCUMENT IN LIEU THEREOF)

Pada menjalankan kuasa yang diberikan oleh seksyen 168 Kanun Tanah Negara, notis adalah dengan ini diberi bahawa adalah dicadangkan hendak mengeluarkan hakmilik sambungan bagi tanah-tanah yang tersebut dalam Jadual di bawah ini kerana sebab-sebab yang berikut:

Hilang.

In exercise of the powers conferred by section 168 of the National Land Code, notice is hereby given that it is proposed to issue title in continuation to the lands described in the Schedule below for the following reasons:

Lost.

JADUAL/SCHEDULE

Mukim	No. Lot/Bahagian dan No. Fail		Keluasan/Jenis dan No. Surat Hakmilik	
<i>Mukim</i>	<i>Lot No./Share and File No.</i>		<i>Area/Description and No. of Title</i>	
			Hektar/ Hectares	G.M.
Lesong	3069	PTPS/B/33/2019 I.H	0.7619	2725
Jabi	1391	PTPS/B/34/2019 I.H	0.1189	1967
Jabi	1408	PTPS/B/34/2019 I.H	0.4709	2281
Tualang	2662	PTPS/B/35/2019 I.H	0.7928	436
				H.S.M.
Tualang	Lain-lain	PTPS/B/35/2019 I.H	0.7385	115

Bertarikh

Dated

[PSU(K) 946-1379 Jld. 220; PTPS/B/9/93 Jld. 2(88)]

*Pentadbir Tanah Pokok Sena
Kedah/
Land Administrator Pokok Sena
Kedah*

No. 769.

(Seksyen 168)

NOTIS BERKENAAN DENGAN CADANGAN HENDAK MENGELUARKAN
HAKMILIK SAMBUNGAN (ATAU SURATAN YANG DIKELUARKAN YANG
BAHARU SEBAGAI GANTINYA)

(Section 168)

NOTICE OF INTENTION TO ISSUE TITLE IN CONTINUATION
(OR NEW ISSUE DOCUMENT IN LIEU THEREOF)

Pada menjalankan kuasa yang diberikan oleh seksyen 168 Kanun Tanah Negara, notis adalah dengan ini diberi bahawa adalah dicadangkan hendak mengeluarkan hakmilik sambungan bagi tanah-tanah yang tersebut dalam Jadual di bawah ini kerana sebab-sebab yang berikut:

Hilang dalam simpanan.

In exercise of the powers conferred by section 168 of the National Land Code, notice is hereby given that it is proposed to issue title in continuation to the lands described in the Schedule below for the following reasons:

Title has been lost.

JADUAL/SCHEDULE

Mukim	No. Lot/Bahagian dan No. Fail	Keluasan/Jenis dan No. Surat Hakmilik
<i>Mukim</i>	<i>Lot No./Share and File No.</i>	<i>Area/Description and No. of Title</i>
		Hektar/ <i>Hectares</i> G.M.
Teloi Kanan	5756 PTB/B/1/H/74/2019	0.3929 2222
Bandar Kuala Ketil	2785 PTB/B/1/H/76/2019	0.2841 13
Teloi Kanan	6466 PTB/B/1/H/77/2019	2.4104 1982
		P.M.
Pulai	10893 PTB/B/1/H/78/2019	0.7975 140
		G.M.
Kupang	9697 PTB/B/1/H/79/2019	0.7279 1901

Mukim	No. Lot/Bahagian dan No. Fail	Keluasan/Jenis dan No. Surat Hakmilik
<i>Mukim</i>	<i>Lot No./Share and File No.</i>	<i>Area/Description and No. of Title</i>
		Hektar/ P.M. <i>Hectares</i>
Pulai	8150 PTB/B/I/H/80/2019	0.6278 255

Bertarikh

Dated

[PSU(K) 946-1379 Jld. 221; PTB/B/6/2017(94)]

MAZNIM BINTI ISMAIL
*Penolong Pentadbir Tanah Baling
 b.p. Pentadbir Tanah Baling
 Kedah/
 Assistant Land Administrator Baling
 for Land Administrator Baling
 Kedah*

No. 770.

(Seksyen 168)

NOTIS BERKENAAN DENGAN CADANGAN HENDAK MENGELUARKAN
 HAKMILIK SAMBUNGAN (ATAU SURATAN YANG DIKELUARKAN YANG
 BAHARU SEBAGAI GANTINYA)

(Section 168)

NOTICE OF INTENTION TO ISSUE TITLE IN CONTINUATION
 (OR NEW ISSUE DOCUMENT IN LIEU THEREOF)

Pada menjalankan kuasa yang diberikan oleh seksyen 168 Kanun Tanah Negara, notis adalah dengan ini diberi bahawa adalah dicadangkan hendak mengeluarkan surat hakmilik sambungan bagi tanah yang tersebut dalam Jadual di bawah:

In exercise of the powers conferred by section 168 of the National Land Code, notice is hereby given that it is proposed to issue title in continuation to the land described in the Schedule below:

JADUAL/SCHEDULE

Bandar/Town—Kulim. Daerah/District—Kulim. No. Lot/Lot No.—5441. No. Fail/File No.—PTG.Ked./B/45/2019(IH). Jenis dan Surat Hakmilik/Description and No. of Title—GRN 144822. Keluasan/Area—130 meter persegi/square metres. Sebab-sebab/Reasons—Hilang dalam simpanan/Title has been lost.

Bertarikh 16 Mei 2019

Dated 16 May 2019

[PSU(K) 946-1379 Jld. 220; PTG.Ked./B/45/2019(IH)(4)]

HAJI ISMAIL BIN HAJI ZAINOL
*Timbalan Pendaftar
 b.p. Pendaftar Surat-surat Hakmilik Tanah
 Kedah*

No. 771.

(Seksyen 168)

NOTIS BERKENAAN DENGAN CADANGAN HENDAK MENGELUARKAN
HAKMILIK SAMBUNGAN (ATAU SURATAN YANG DIKELUARKAN YANG
BAHARU SEBAGAI GANTINYA)

(Section 168)

NOTICE OF INTENTION TO ISSUE TITLE IN CONTINUATION
(OR NEW ISSUE DOCUMENT IN LIEU THEREOF)

Pada menjalankan kuasa yang diberikan oleh seksyen 168 Kanun Tanah Negara, notis adalah dengan ini diberi bahawa adalah dicadangkan hendak menggantikan surat hakmilik yang dikeluarkan bagi tanah yang tersebut dalam Jadual di bawah:

In exercise of the powers conferred by section 168 of the National Land Code, notice is hereby given that it is proposed to replaced the issue document of title to the land described in the Schedule below:

JADUAL/SCHEDULE

Bandar/Town—Kulim. Daerah/District—Kulim. No. Lot/Lot No.—12106. No. Fail/File No.—PTG.Ked./B/46/2019(IH). Jenis dan Surat Hakmilik/Description and No. of Title—GRN 152479. Keluasan/Area—130 meter persegi/square metres. Sebab-sebab/Reasons—Hilang dalam simpanan/Title has been lost.

Bertarikh 16 Mei 2019

Dated 16 May 2019

[PSU(K) 946-1379 Jld. 220; PTG.Ked./B/46/2019(IH)(4)]

HAJI ISMAIL BIN HAJI ZAINOL

*Timbalan Pendaftar**b.p. Pendaftar Surat-surat Hakmilik Tanah
Pejabat Pengarah Tanah dan Galian
Kedah***No. 772.**

(Seksyen 168)

NOTIS BERKENAAN DENGAN CADANGAN HENDAK MENGELUARKAN
HAKMILIK SAMBUNGAN (ATAU SURATAN YANG DIKELUARKAN YANG
BAHARU SEBAGAI GANTINYA)

(Section 168)

NOTICE OF INTENTION TO ISSUE TITLE IN CONTINUATION
(OR NEW ISSUE DOCUMENT IN LIEU THEREOF)

Pada menjalankan kuasa yang diberikan oleh seksyen 168 Kanun Tanah Negara, notis adalah dengan ini diberi bahawa adalah dicadangkan hendak menggantikan surat hakmilik yang dikeluarkan bagi tanah yang tersebut dalam Jadual di bawah:

In exercise of the powers conferred by section 168 of the National Land Code, notice is hereby given that it is proposed to replaced the issue document of title to the land described in the Schedule below:

JADUAL/SCHEDULE

Bandar/Town—Sungai Petani. Daerah/District—Kuala Muda. No. Lot/Lot No.—7892. No. Fail/File No.—PTG.Ked./B/69/2019(IH). Jenis dan Surat Hakmilik/Description and No. of Title—GRN 72905. Keluasan/Area—111 meter persegi/square metres. Sebab-sebab/Reasons—Hilang dalam simpanan/Title has been lost.

Bertarikh 21 Julai 2019

Dated 21 July 2019

[PSU(K) 946-1379 Jld. 221; PTG.Ked./B/69/2019(IH)(4)]

HAJI ISMAIL BIN HAJI ZAINOL

Timbalan Pendaftar

b.p. Pendaftar Surat-surat Hakmilik Tanah

Pejabat Pengarah Tanah dan Galian

Kedah

No. 773.

(Seksyen 168)

NOTIS BERKENAAN DENGAN CADANGAN HENDAK MENGELUARKAN
HAKMILIK SAMBUNGAN (ATAU SURATAN YANG DIKELUARKAN YANG
BAHARU SEBAGAI GANTINYA)

(Section 168)

NOTICE OF INTENTION TO ISSUE TITLE IN CONTINUATION
(OR NEW ISSUE DOCUMENT IN LIEU THEREOF)

Pada menjalankan kuasa yang diberikan oleh seksyen 168 Kanun Tanah Negara, notis adalah dengan ini diberi bahawa adalah dicadangkan hendak menggantikan surat hakmilik yang dikeluarkan bagi tanah yang tersebut dalam Jadual di bawah:

In exercise of the powers conferred by section 168 of the National Land Code, notice is hereby given that it is proposed to replaced the issue document of title to the land described in the Schedule below:

JADUAL/SCHEDULE

Bandar/Town—Sungai Petani. Daerah/District—Kuala Muda. No. Lot/Lot No.—18378. No. Fail/File No.—PTG.Ked./B/70/2019(IH). Jenis dan Surat Hakmilik/Description and No. of Title—GRN 89159. Keluasan/Area—121 meter persegi/square metres. Sebab-sebab/Reasons—Hilang dalam simpanan/Title has been lost.

Bertarikh 21 Julai 2019

Dated 21 July 2019

[PSU(K) 946-1379 Jld. 221; PTG.Ked./B/70/2019(IH)(4)]

HAJI ISMAIL BIN HAJI ZAINOL

Timbalan Pendaftar

*b.p. Pendaftar Surat-surat Hakmilik Tanah
Pejabat Pengarah Tanah dan Galian
Kedah*

No. 774.

(Seksyen 168)

NOTIS BERKENAAN DENGAN CADANGAN HENDAK MENGELUARKAN
HAKMILIK SAMBUNGAN (ATAU SURATAN YANG DIKELUARKAN YANG
BAHARU SEBAGAI GANTINYA)

(Section 168)

NOTICE OF INTENTION TO ISSUE TITLE IN CONTINUATION
(OR NEW ISSUE DOCUMENT IN LIEU THEREOF)

Pada menjalankan kuasa yang diberikan oleh seksyen 168 Kanun Tanah Negara, notis adalah dengan ini diberi bahawa adalah dicadangkan hendak menggantikan surat hakmilik yang dikeluarkan bagi tanah yang tersebut dalam Jadual di bawah:

In exercise of the powers conferred by section 168 of the National Land Code, notice is hereby given that it is proposed to replaced the issue document of title to the land described in the Schedule below:

JADUAL/SCHEDULE

Bandar/Town—Sungai Petani. Daerah/District—Kuala Muda. No. Lot/Lot No.—5736. No. Fail/File No.—PTG.Ked./B/77/2019(IH). Jenis dan Surat Hakmilik/Description and No. of Title—GRN 59381. Keluasan/Area—335 meter persegi/square metres. Sebab-sebab/Reasons—Hilang dalam simpanan/Title has been lost.

Bertarikh 21 Julai 2019

Dated 21 July 2019

[PSU(K) 946-1379 Jld. 221; PTG.Ked./B/77/2019(IH)(5)]

HAJI ISMAIL BIN HAJI ZAINOL

Timbalan Pendaftar

*b.p. Pendaftar Surat-surat Hakmilik Tanah
Pejabat Pengarah Tanah dan Galian
Kedah*

No. 775.

(Seksyen 168)

NOTIS BERKENAAN DENGAN CADANGAN HENDAK MENGELUARKAN
HAKMILIK SAMBUNGAN (ATAU SURATAN YANG DIKELUARKAN YANG
BAHARU SEBAGAI GANTINYA)

(Section 168)

NOTICE OF INTENTION TO ISSUE TITLE IN CONTINUATION
(OR NEW ISSUE DOCUMENT IN LIEU THEREOF)

Pada menjalankan kuasa yang diberikan oleh seksyen 168 Kanun Tanah Negara, notis adalah dengan ini diberi bahawa adalah dicadangkan hendak mengeluarkan surat hakmilik sambungan bagi tanah yang tersebut dalam Jadual di bawah:

In exercise of the powers conferred by section 168 of the National Land Code, notice is hereby given that it is proposed to issue title in continuation to the land described in the Schedule below:

JADUAL/SCHEDULE

Bandar/Town—Sungai Petani. Daerah/District—Kuala Muda. No. Lot/Lot No.—13653. No. Fail/File No.—PTG.Ked./B/86/2019(IH). Jenis dan Surat Hakmilik/Description and No. of Title—GRN 72004. Keluasan/Area—130 meter persegi/square metres. Sebab-sebab/Reasons—Hilang dalam simpanan/Title has been lost.

Bertarikh 4 Ogos 2019

Dated 4 August 2019

[PSU(K) 946-1379 Jld. 221; PTG.Ked./B/86/2019(IH)(4)]

HAJI ISMAIL BIN HAJI ZAINOL

Timbalan Pendaftar

*b.p. Pendaftar Surat-surat Hakmilik Tanah
Pejabat Pengarah Tanah dan Galian
Kedah*

No. 776.

(Seksyen 168)

NOTIS BERKENAAN DENGAN CADANGAN HENDAK MENGELUARKAN
HAKMILIK SAMBUNGAN (ATAU SURATAN YANG DIKELUARKAN YANG
BAHARU SEBAGAI GANTINYA)

(Section 168)

NOTICE OF INTENTION TO ISSUE TITLE IN CONTINUATION
(OR NEW ISSUE DOCUMENT IN LIEU THEREOF)

Pada menjalankan kuasa yang diberikan oleh seksyen 168 Kanun Tanah Negara, notis adalah dengan ini diberi bahawa adalah dicadangkan hendak mengeluarkan surat hakmilik sambungan bagi tanah yang tersebut dalam Jadual di bawah:

In exercise of the powers conferred by section 168 of the National Land Code, notice is hereby given that it is proposed to issue title in continuation to the land described in the Schedule below:

JADUAL/SCHEDULE

Bandar/Town—Sungai Petani. Daerah/District—Kuala Muda. No. Lot/Lot No.—625. No. Fail/File No.—PTG.Ked./B/85/2019(IH). Jenis dan Surat Hakmilik/Description and No. of Title—GRN 87947. Keluasan/Area—0.2946 hektar/hectares. Sebab-sebab/Reasons—Hilang dalam simpanan/Title has been lost.

Bertarikh 4 Ogos 2019

Dated 4 August 2019

[PSU(K) 946-1379 Jld. 221; PTG.Ked./B/85/2019(IH)(4)]

HAJI ISMAIL BIN HAJI ZAINOL

Timbalan Pendaftar

*b.p. Pendaftar Surat-surat Hakmilik Tanah
Pejabat Pengarah Tanah dan Galian
Kedah*

No. 777.

(Seksyen 168)

NOTIS BERKENAAN DENGAN CADANGAN HENDAK MENGELUARKAN
HAKMILIK SAMBUNGAN (ATAU SURATAN YANG DIKELUARKAN YANG
BAHARU SEBAGAI GANTINYA)

(Section 168)

NOTICE OF INTENTION TO ISSUE TITLE IN CONTINUATION
(OR NEW ISSUE DOCUMENT IN LIEU THEREOF)

Pada menjalankan kuasa yang diberikan oleh seksyen 168 Kanun Tanah Negara, notis adalah dengan ini diberi bahawa adalah dicadangkan hendak mengeluarkan surat hakmilik sambungan bagi tanah yang tersebut dalam Jadual di bawah:

In exercise of the powers conferred by section 168 of the National Land Code, notice is hereby given that it is proposed to issue title in continuation to the land described in the Schedule below:

JADUAL/SCHEDULE

Bandar/Town—Alor Setar. Daerah/District—Kota Setar. No. Lot/Lot No.—103. No. Fail/File No.—PTG.Ked./B/89/2019(IH). Jenis dan Surat Hakmilik/Description and No. of Title—GRN 142672. Keluasan/Area—130 meter persegi/square metres. Sebab-sebab/Reasons—Hilang dalam simpanan/Title has been lost.

Bertarikh 7 Ogos 2019

Dated 7 August 2019

[PSU(K) 946-1379 Jld. 221; PTG.Ked./B/89/2019(IH)(4)]

HAJI ISMAIL BIN HAJI ZAINOL

Timbalan Pendaftar

*b.p. Pendaftar Surat-surat Hakmilik Tanah
Pejabat Pengarah Tanah dan Galian
Kedah*

No. 778.

(Seksyen 168)

NOTIS BERKENAAN DENGAN CADANGAN HENDAK MENGELUARKAN
HAKMILIK SAMBUNGAN (ATAU SURATAN YANG DIKELUARKAN YANG
BAHARU SEBAGAI GANTINYA)

(Section 168)

NOTICE OF INTENTION TO ISSUE TITLE IN CONTINUATION
(OR NEW ISSUE DOCUMENT IN LIEU THEREOF)

Pada menjalankan kuasa yang diberikan oleh seksyen 168 Kanun Tanah Negara, notis adalah dengan ini diberi bahawa adalah dicadangkan hendak menggantikan surat hakmilik yang dikeluarkan bagi tanah yang tersebut dalam Jadual di bawah:

In exercise of the powers conferred by section 168 of the National Land Code, notice is hereby given that it is proposed to replaced the issue document of title to the land described in the Schedule below:

JADUAL/SCHEDULE

Bandar/Town—Kulim. Daerah/District—Kulim. No. Lot/Lot No.—336. No. Fail/
File No.—PTG.Ked./B/51/2019(IH). Jenis dan Surat Hakmilik/Description and
No. of Title—GRN 47269. Keluasan/Area—297 meter persegi/square metres.
Sebab-sebab/Reasons—Hilang dalam simpanan/Title has been lost.

Bertarikh 11 Jun 2019

Dated 11 June 2019

[PSU(K) 946-1379 Jld. 220; PTG.Ked./B/51/2019(IH)(3)]

MOHD FITRI BIN DATO' CHE JAMIL
Pendaftar Surat-surat Hakmilik Tanah
Pejabat Pengarah Tanah dan Galian
Kedah

No. 779.

(Seksyen 168)

NOTIS BERKENAAN DENGAN CADANGAN HENDAK MENGELUARKAN
HAKMILIK SAMBUNGAN (ATAU SURATAN YANG DIKELUARKAN YANG
BAHARU SEBAGAI GANTINYA)

(Section 168)

NOTICE OF INTENTION TO ISSUE TITLE IN CONTINUATION
(OR NEW ISSUE DOCUMENT IN LIEU THEREOF)

Pada menjalankan kuasa yang diberikan oleh seksyen 168 Kanun Tanah Negara, notis adalah dengan ini diberi bahawa adalah dicadangkan hendak menggantikan surat hakmilik yang dikeluarkan bagi tanah yang tersebut dalam Jadual di bawah:

In exercise of the powers conferred by section 168 of the National Land Code, notice is hereby given that it is proposed to replaced the issue document of title to the land described in the Schedule below:

JADUAL/SCHEDULE

Bandar/Town—Kulim. Daerah/District—Kulim. No. Lot/Lot No.—1036. No. Fail/File No.—PTG.Ked./B/63/2019(IH). Jenis dan Surat Hakmilik/Description and No. of Title—GRN 40111. Keluasan/Area—134 meter persegi/square metres. Sebab-sebab/Reasons—Hilang dalam simpanan/Title has been lost.

Bertarikh 8 Julai 2019

Dated 8 July 2019

[PSU(K) 946-1379 Jld. 220; PTG.Ked./B/63/2019(IH)(3)]

MOHD FITRI BIN DATO' CHE JAMIL
Pendaftar Surat-surat Hakmilik Tanah
Pejabat Pengarah Tanah dan Galian
Kedah

No. 780.

(Seksyen 168)

NOTIS BERKENAAN DENGAN CADANGAN HENDAK MENGELUARKAN
HAKMILIK SAMBUNGAN (ATAU SURATAN YANG DIKELUARKAN YANG
BAHARU SEBAGAI GANTINYA)

(Section 168)

NOTICE OF INTENTION TO ISSUE TITLE IN CONTINUATION
(OR NEW ISSUE DOCUMENT IN LIEU THEREOF)

Pada menjalankan kuasa yang diberikan oleh seksyen 168 Kanun Tanah Negara, notis adalah dengan ini diberi bahawa adalah dicadangkan hendak menggantikan surat hakmilik yang dikeluarkan bagi tanah yang tersebut dalam Jadual di bawah:

In exercise of the powers conferred by section 168 of the National Land Code, notice is hereby given that it is proposed to replaced the issue document of title to the land described in the Schedule below:

JADUAL/SCHEDULE

Bandar/Town—Gua Tempedak. Daerah/District—Yan. No. Lot/Lot No.—1165. No. Fail/File No.—PTG.Ked./B/56/2019(IH). Jenis dan Surat Hakmilik/Description and No. of Title—GRN 99705. Keluasan/Area—139 meter persegi/square metres. Sebab-sebab/Reasons—Hilang dalam simpanan/Title has been lost.

Bertarikh 8 Julai 2019

Dated 8 July 2019

[PSU(K) 946-1379 Jld. 220; PTG.Ked./B/56/2019(IH)(3)]

MOHD FITRI BIN DATO' CHE JAMIL
Pendaftar Surat-surat Hakmilik Tanah
Pejabat Pengarah Tanah dan Galian
Kedah

No. 781.

(Seksyen 168)

NOTIS BERKENAAN DENGAN CADANGAN HENDAK MENGELUARKAN
HAKMILIK SAMBUNGAN (ATAU SURATAN YANG DIKELUARKAN YANG
BAHARU SEBAGAI GANTINYA)

(Section 168)

NOTICE OF INTENTION TO ISSUE TITLE IN CONTINUATION
(OR NEW ISSUE DOCUMENT IN LIEU THEREOF)

Pada menjalankan kuasa yang diberikan oleh seksyen 168 Kanun Tanah Negara, notis adalah dengan ini diberi bahawa adalah dicadangkan hendak menggantikan surat hakmilik yang dikeluarkan bagi tanah yang tersebut dalam Jadual di bawah:

In exercise of the powers conferred by section 168 of the National Land Code, notice is hereby given that it is proposed to replaced the issue document of title to the land described in the Schedule below:

JADUAL/SCHEDULE

Bandar/Town—Kulim. Daerah/District—Kulim. No. Lot/Lot No.—5076. No. Fail/File No.—PTG.Ked./B/62/2019(IH). Jenis dan Surat Hakmilik/Description and No. of Title—GRN 156724. Keluasan/Area—130 meter persegi/square metres. Sebab-sebab/Reasons—Hilang dalam simpanan/Title has been lost.

Bertarikh 8 Julai 2019

Dated 8 July 2019

[PSU(K) 946-1379 Jld. 220; PTG.Ked./B/62/2019(IH)(3)]

MOHD FITRI BIN DATO' CHE JAMIL
Pendaftar Surat-surat Hakmilik Tanah
Pejabat Pengarah Tanah dan Galian
Kedah

No. 782.

(Seksyen 168)

NOTIS BERKENAAN DENGAN CADANGAN HENDAK MENGELUARKAN
HAKMILIK SAMBUNGAN (ATAU SURATAN YANG DIKELUARKAN YANG
BAHARU SEBAGAI GANTINYA)

(Section 168)

NOTICE OF INTENTION TO ISSUE TITLE IN CONTINUATION
(OR NEW ISSUE DOCUMENT IN LIEU THEREOF)

Pada menjalankan kuasa yang diberikan oleh seksyen 168 Kanun Tanah Negara, notis adalah dengan ini diberi bahawa adalah dicadangkan hendak menggantikan surat hakmilik yang dikeluarkan bagi tanah yang tersebut dalam Jadual di bawah:

In exercise of the powers conferred by section 168 of the National Land Code, notice is hereby given that it is proposed to replaced the issue document of title to the land described in the Schedule below:

JADUAL/SCHEDULE

Bandar/Town—Kuah. Daerah/District—Langkawi. No. Lot/Lot No.—1035. No. Fail/File No.—PTG.Ked./B/64/2019(IH). Jenis dan Surat Hakmilik/Description and No. of Title—P.N. 1373. Keluasan/Area—61 meter persegi/square metres. Sebab-sebab/Reasons—Hilang dalam simpanan/Title has been lost.

Bertarikh 8 Julai 2019

Dated 8 July 2019

[PSU(K) 946-1379 Jld. 221; PTG.Ked./B/64/2019(IH)(3)]

MOHD FITRI BIN DATO' CHE JAMIL
Pendaftar Surat-surat Hakmilik Tanah
Pejabat Pengarah Tanah dan Galian
Kedah

No. 783.

(Seksyen 168)

NOTIS BERKENAAN DENGAN CADANGAN HENDAK MENGELUARKAN
HAKMILIK SAMBUNGAN (ATAU SURATAN YANG DIKELUARKAN YANG
BAHARU SEBAGAI GANTINYA)

(Section 168)

NOTICE OF INTENTION TO ISSUE TITLE IN CONTINUATION
(OR NEW ISSUE DOCUMENT IN LIEU THEREOF)

Pada menjalankan kuasa yang diberikan oleh seksyen 168 Kanun Tanah Negara, notis adalah dengan ini diberi bahawa adalah dicadangkan hendak menggantikan surat hakmilik yang dikeluarkan bagi tanah yang tersebut dalam Jadual di bawah:

In exercise of the powers conferred by section 168 of the National Land Code, notice is hereby given that it is proposed to replaced the issue document of title to the land described in the Schedule below:

JADUAL/SCHEDULE

Mukim/Mukim—Kepelu. Daerah/District—Kubang Pasu. No. Lot/Lot No.—4062. No. Fail/File No.—PTG.Ked./B/55/2019(IH). Jenis dan Surat Hakmilik/Description and No. of Title—GRN 27240. Keluasan/Area—213 meter persegi/square metres. Sebab-sebab/Reasons—Hilang dalam simpanan/Title has been lost.

Bertarikh 8 Julai 2019

Dated 8 July 2019

[PSU(K) 946-1379 Jld. 221; PTG.Ked./B/55/2019(IH)(4)]

MOHD FITRI BIN DATO' CHE JAMIL
Pendaftar Surat-surat Hakmilik Tanah
Pejabat Pengarah Tanah dan Galian
Kedah

No. 784.

(Seksyen 168)

NOTIS BERKENAAN DENGAN CADANGAN HENDAK MENGELUARKAN
HAKMILIK SAMBUNGAN (ATAU SURATAN YANG DIKELUARKAN YANG
BAHARU SEBAGAI GANTINYA)

(Section 168)

NOTICE OF INTENTION TO ISSUE TITLE IN CONTINUATION
(OR NEW ISSUE DOCUMENT IN LIEU THEREOF)

Pada menjalankan kuasa yang diberikan oleh seksyen 168 Kanun Tanah Negara, notis adalah dengan ini diberi bahawa adalah dicadangkan hendak menggantikan surat hakmilik yang dikeluarkan bagi tanah yang tersebut dalam Jadual di bawah:

In exercise of the powers conferred by section 168 of the National Land Code, notice is hereby given that it is proposed to replaced the issue document of title to the land described in the Schedule below:

JADUAL/SCHEDULE

Bandar/Town—Bandar Darulaman. Daerah/District—Kubang Pasu. No. Lot/
Lot No.—1641. No. Fail/*File No.*—PTG.Ked./B/65/2019(IH). Jenis dan Surat
Hakmilik/*Description and No. of Title*—P.N. 1603. Keluasan/*Area*—218 meter
persegi/*square metres*. Sebab-sebab/*Reasons*—Hilang dalam simpanan/*Title
has been lost.*

Bertarikh 8 Julai 2019

Dated 8 July 2019

[PSU(K) 946-1379 Jld. 221; PTG.Ked./B/65/2019(IH)(4)]

MOHD FITRI BIN DATO' CHE JAMIL
*Pendaftar Surat-surat Hakmilik Tanah
Pejabat Pengarah Tanah dan Galian
Kedah*

No. 785.

(Seksyen 168)

NOTIS BERKENAAN DENGAN CADANGAN HENDAK MENGELUARKAN
HAKMILIK SAMBUNGAN (ATAU SURATAN YANG DIKELUARKAN YANG
BAHARU SEBAGAI GANTINYA)

(Section 168)

NOTICE OF INTENTION TO ISSUE TITLE IN CONTINUATION
(OR NEW ISSUE DOCUMENT IN LIEU THEREOF)

Pada menjalankan kuasa yang diberikan oleh seksyen 168 Kanun Tanah Negara, notis adalah dengan ini diberi bahawa adalah dicadangkan hendak mengeluarkan surat hakmilik sambungan bagi tanah yang tersebut dalam Jadual di bawah:

In exercise of the powers conferred by section 168 of the National Land Code, notice is hereby given that it is proposed to issue title in continuation to the land described in the Schedule below:

JADUAL/SCHEDULE

Mukim/Bandar/*Mukim/Town*—Ulu Melaka. No. Lot/*Lot No.*—60132. Jenis dan Surat Hakmilik/*Description and No. of Title*—G.M. 2634. Sebab-sebab/*Reasons*—Hilang/*Lost*.

Bertarikh 27 Ogos 2019

Dated 27 August 2019

[PSU(K) 946-1379 Jld. 220; PTL(B) I/Hilang: 33/2019(03)]

HAMIZIE BIN IBRAHIM
Penolong Pegawai Daerah
(*Pembangunan Tanah dan Pelupusan*)
b.p. Pegawai Daerah Langkawi
Kedah

No. 786.

(Seksyen 168)

NOTIS BERKENAAN DENGAN CADANGAN HENDAK MENGELUARKAN
HAKMILIK SAMBUNGAN (ATAU SURATAN YANG DIKELUARKAN YANG
BAHARU SEBAGAI GANTINYA)

(Section 168)

NOTICE OF INTENTION TO ISSUE TITLE IN CONTINUATION
(OR NEW ISSUE DOCUMENT IN LIEU THEREOF)

Pada menjalankan kuasa yang diberikan oleh seksyen 168 Kanun Tanah Negara, notis adalah dengan ini diberi bahawa adalah dicadangkan hendak mengeluarkan surat hakmilik sambungan bagi tanah yang tersebut dalam Jadual di bawah:

In exercise of the powers conferred by section 168 of the National Land Code, notice is hereby given that it is proposed to issue title in continuation to the land described in the Schedule below:

JADUAL/SCHEDULE

Mukim/Bandar/*Mukim/Town*—Bandar Padang Matsirat. No. Lot/*Lot No.*—62. Jenis dan Surat Hakmilik/*Description and No. of Title*—G.M. 4076. Sebab-sebab/*Reasons*—Hilang/*Lost*.

Bertarikh 27 Ogos 2019

Dated 27 August 2019

[PSU(K) 946-1379 Jld. 220; PTL(B) I/Hilang: 36/2019(03)]

HAMIZIE BIN IBRAHIM
Penolong Pegawai Daerah
(*Pembangunan Tanah dan Pelupusan*)
b.p. Pegawai Daerah Langkawi
Kedah

No. 787.

(Seksyen 168)

NOTIS BERKENAAN DENGAN CADANGAN HENDAK MENGELUARKAN
HAKMILIK SAMBUNGAN (ATAU SURATAN YANG DIKELUARKAN YANG
BAHARU SEBAGAI GANTINYA)

(Section 168)

NOTICE OF INTENTION TO ISSUE TITLE IN CONTINUATION
(OR NEW ISSUE DOCUMENT IN LIEU THEREOF)

Pada menjalankan kuasa yang diberikan oleh seksyen 168 Kanun Tanah Negara, notis adalah dengan ini diberi bahawa adalah dicadangkan hendak mengeluarkan surat hakmilik sambungan bagi tanah yang tersebut dalam Jadual di bawah:

In exercise of the powers conferred by section 168 of the National Land Code, notice is hereby given that it is proposed to issue title in continuation to the land described in the Schedule below:

JADUAL/SCHEDULE

Mukim/Bandar/*Mukim/Town*—Ayer Hangat. No. Lot/*Lot No.*—2103. Jenis dan Surat Hakmilik/*Description and No. of Title*—P.M. 102. Sebab-sebab/*Reasons*—Hilang/*Lost*.

Bertarikh 8 September 2019

Dated 8 September 2019

[PSU(K) 946-1379 Jld. 220; PTL(B) I/Hilang: 35/2019]

HAMIZIE BIN IBRAHIM

Penolong Pegawai Daerah

(Pembangunan Tanah dan Pelupusan)

b.p. Pegawai Daerah Langkawi

Kedah

No. 788.

(Seksyen 168)

NOTIS BERKENAAN DENGAN CADANGAN HENDAK MENGELUARKAN
HAKMILIK SAMBUNGAN (ATAU SURATAN YANG DIKELUARKAN YANG
BAHARU SEBAGAI GANTINYA)

(Section 168)

NOTICE OF INTENTION TO ISSUE TITLE IN CONTINUATION
(OR NEW ISSUE DOCUMENT IN LIEU THEREOF)

Pada menjalankan kuasa yang diberikan oleh seksyen 168 Kanun Tanah Negara, notis adalah dengan ini diberi bahawa adalah dicadangkan hendak mengeluarkan surat hakmilik sambungan bagi tanah yang tersebut dalam Jadual di bawah:

In exercise of the powers conferred by section 168 of the National Land Code, notice is hereby given that it is proposed to issue title in continuation to the land described in the Schedule below:

JADUAL/SCHEDULE

Mukim/Bandar/Mukim/Town—Bandar Padang Matsirat. No. Lot/Lot No.—1302. Jenis dan Surat Hakmilik/Description and No. of Title—G.M. 2926. Sebab-sebab/Reasons—Hilang/Lost.

Bertarikh 11 September 2019

Dated 11 September 2019

[PSU(K) 946-1379 Jld. 220; PTL(B) I/Hilang: 34/2019(03)]

HAMIZIE BIN IBRAHIM
Penolong Pegawai Daerah
(Pembangunan Tanah dan Pelupusan)
b.p. Pegawai Daerah Langkawi
Kedah

No. 789.

(Seksyen 168)

NOTIS BERKENAAN DENGAN CADANGAN HENDAK MENGELUARKAN
HAKMILIK SAMBUNGAN (ATAU SURATAN YANG DIKELUARKAN YANG
BAHARU SEBAGAI GANTINYA)

(Section 168)

NOTICE OF INTENTION TO ISSUE TITLE IN CONTINUATION
(OR NEW ISSUE DOCUMENT IN LIEU THEREOF)

Pada menjalankan kuasa yang diberikan oleh seksyen 168 Kanun Tanah Negara, notis adalah dengan ini diberi bahawa adalah dicadangkan hendak mengeluarkan surat hakmilik sambungan bagi tanah yang tersebut dalam Jadual di bawah:

In exercise of the powers conferred by section 168 of the National Land Code, notice is hereby given that it is proposed to issue title in continuation to the land described in the Schedule below:

JADUAL/SCHEDULE

Mukim/Bandar/Mukim/Town—Bandar Padang Matsirat. No. Lot/Lot No.—2483. Jenis dan Surat Hakmilik/Description and No. of Title—G.M. 1458. Sebab-sebab/Reasons—Hilang/Lost.

Bertarikh 25 September 2019

Dated 25 September 2019

[PSU(K) 946-1379 Jld. 221; PTL(B) I/Hilang: 37/2019(03)]

HAMIZIE BIN IBRAHIM
Penolong Pegawai Daerah
(Pembangunan Tanah dan Pelupusan)
b.p. Pegawai Daerah Langkawi
Kedah

No. 790.

(Seksyen 168)

NOTIS BERKENAAN DENGAN CADANGAN HENDAK MENGELUARKAN
HAKMILIK SAMBUNGAN (ATAU SURATAN YANG DIKELUARKAN YANG
BAHARU SEBAGAI GANTINYA)

(Section 168)

NOTICE OF INTENTION TO ISSUE TITLE IN CONTINUATION
(OR NEW ISSUE DOCUMENT IN LIEU THEREOF)

Pada menjalankan kuasa yang diberikan oleh seksyen 168 Kanun Tanah Negara, notis adalah dengan ini diberi bahawa adalah dicadangkan hendak mengeluarkan surat hakmilik sambungan bagi tanah yang tersebut dalam Jadual di bawah:

In exercise of the powers conferred by section 168 of the National Land Code, notice is hereby given that it is proposed to issue title in continuation to the land described in the Schedule below:

JADUAL/SCHEDULE

Mukim/Bandar/*Mukim/Town*—Bandar Padang Matsirat. No. Lot/*Lot No.*—579. Jenis dan Surat Hakmilik/*Description and No. of Title*—G.M. 3594. Sebab-sebab/*Reasons*—Hilang/*Lost*.

Bertarikh 25 September 2019

Dated 25 September 2019

[PSU(K) 946-1379 Jld. 221; PTL(B) I/Hilang: 41/2019(03)]

HAMIZIE BIN IBRAHIM
Penolong Pegawai Daerah
(*Pembangunan Tanah dan Pelupusan*)
b.p. Pegawai Daerah Langkawi
Kedah

No. 791.

(Seksyen 168)

NOTIS BERKENAAN DENGAN CADANGAN HENDAK MENGELUARKAN
HAKMILIK SAMBUNGAN (ATAU SURATAN YANG DIKELUARKAN YANG
BAHARU SEBAGAI GANTINYA)

(Section 168)

NOTICE OF INTENTION TO ISSUE TITLE IN CONTINUATION
(OR NEW ISSUE DOCUMENT IN LIEU THEREOF)

Pada menjalankan kuasa yang diberikan oleh seksyen 168 Kanun Tanah Negara, notis adalah dengan ini diberi bahawa adalah dicadangkan hendak mengeluarkan surat hakmilik sambungan bagi tanah yang tersebut dalam Jadual di bawah:

In exercise of the powers conferred by section 168 of the National Land Code, notice is hereby given that it is proposed to issue title in continuation to the land described in the Schedule below:

JADUAL/SCHEDULE

Mukim/Bandar/Mukim/Town—Bohor. No. Lot/Lot No.—780. Jenis dan Surat Hakmilik/Description and No. of Title—G.M. 391. Sebab-sebab/Reasons—Hilang/Lost.

Bertarikh 25 September 2019

Dated 25 September 2019

[PSU(K) 946-1379 Jld. 221; PTL(B) I/Hilang: 38/2019(03)]

HAMIZIE BIN IBRAHIM
Penolong Pegawai Daerah
(Pembangunan Tanah dan Pelupusan)
b.p. Pegawai Daerah Langkawi
Kedah

No. 792.

(Seksyen 168)

NOTIS BERKENAAN DENGAN CADANGAN HENDAK MENGELUARKAN
HAKMILIK SAMBUNGAN (ATAU SURATAN YANG DIKELUARKAN YANG
BAHARU SEBAGAI GANTINYA)

(Section 168)

NOTICE OF INTENTION TO ISSUE TITLE IN CONTINUATION
(OR NEW ISSUE DOCUMENT IN LIEU THEREOF)

Pada menjalankan kuasa yang diberikan oleh seksyen 168 Kanun Tanah Negara, notis adalah dengan ini diberi bahawa adalah dicadangkan hendak mengeluarkan hakmilik sambungan bagi tanah-tanah yang tersebut dalam Jadual di bawah ini kerana sebab-sebab yang berikut:

Hilang.

In exercise of the powers conferred by section 168 of the National Land Code, notice is hereby given that it is proposed to issue title in continuation to the lands described in the Schedule below for the following reasons:

Lost.

JADUAL/SCHEDULE

Mukim/Bandar	No. Lot/Bahagian dan No. Fail	Keluasan/Jenis dan No. Surat Hakmilik
<i>Mukim/Town</i>	<i>Lot No./Share and File No.</i>	<i>Area/Description and No. of Title</i>
		Hektar/ Hectares
		G.M.
Bandar Kuah	73 —	— 4349
Bandar Kuah	72 —	— 4348
Bandar Kuah	99 —	— 4377
Bandar Kuah	100 —	— 4378
Bandar Kuah	71 —	— 4347
Bandar Kuah	79 —	— 4355

Bertarikh 25 September 2019

Dated 25 September 2019

[PSU(K) 946-1379 Jld. 221; PTL(B) I/Hilang: 39/2019(03)]

HAMIZIE BIN IBRAHIM
Penolong Pegawai Daerah
(Pembangunan Tanah dan Pelupusan)
b.p. Pegawai Daerah Langkawi
Kedah

No. 793.

(Seksyen 168)

NOTIS BERKENAAN DENGAN CADANGAN HENDAK MENGELUARKAN
 HAKMILIK SAMBUNGAN (ATAU SURATAN YANG DIKELUARKAN YANG
 BAHARU SEBAGAI GANTINYA)

(Section 168)

NOTICE OF INTENTION TO ISSUE TITLE IN CONTINUATION
 (OR NEW ISSUE DOCUMENT IN LIEU THEREOF)

Pada menjalankan kuasa yang diberikan oleh seksyen 168 Kanun Tanah Negara, notis adalah dengan ini diberi bahawa adalah dicadangkan hendak menggantikan suratan hakmilik yang dikeluarkan bagi tanah yang tersebut dalam Jadual di bawah:

In exercise of the powers conferred by section 168 of the National Land Code, notice is hereby given that it is proposed to replace the issue document of title to the land described in the Schedule below:

JADUAL/SCHEDULE

Mukim/*Mukim*—Bandar Alor Setar. No. Lot/*Lot No.*—58. No. Fail/*File No.*—PTKS/B/106/2019 I.H. Jenis dan Surat Hakmilik/*Description and No. of Title*—G.M. 14278. Keluasan/*Area*—143 meter persegi/*square metres*. Sebab-sebab/*Reasons*—Dokumen hakmilik keluaran telah hilang/*The issue document of title has lost.*

Bertarikh 5 September 2019

Dated 5 September 2019

[PSU(K) 946-1379 Jld. 220; PTKS/B/106/2019 IH(2)]

OMMULKHAIR BINTI AHMAD
Penolong Pentadbir Tanah
b.p. Pentadbir Tanah Kota Setar
Kedah/
Assistant Land Administrator
for Land Administrator Kota Setar
Kedah

No. 794.

(Seksyen 168)

NOTIS BERKENAAN DENGAN CADANGAN HENDAK MENGELUARKAN
HAKMILIK SAMBUNGAN (ATAU SURATAN YANG DIKELUARKAN YANG
BAHARU SEBAGAI GANTINYA)

(Section 168)

NOTICE OF INTENTION TO ISSUE TITLE IN CONTINUATION
(OR NEW ISSUE DOCUMENT IN LIEU THEREOF)

Pada menjalankan kuasa yang diberikan oleh seksyen 168 Kanun Tanah Negara, notis adalah dengan ini diberi bahawa adalah dicadangkan hendak menggantikan surat hakmilik yang dikeluarkan bagi tanah yang tersebut dalam Jadual di bawah:

In exercise of the powers conferred by section 168 of the National Land Code, notice is hereby given that it is proposed to replace the issue document of title to the land described in the Schedule below:

JADUAL/SCHEDULE

Mukim/*Mukim*—Telaga Mas. No. Lot/*Lot No.*—715. No. Fail/*File No.*—PTKS/B/105/2019 I.H. Jenis dan Surat Hakmilik/*Description and No. of Title*—G.M. 507. Keluasan/*Area*—1.0815 hektar/*hectares*. Sebab-sebab/*Reasons*—Dokumen hakmilik keluaran telah hilang/*The issue document of title has lost.*

Bertarikh 5 September 2019

Dated 5 September 2019

[PSU(K) 946-1379 Jld. 220; PTKS/B/105/2019 IH(2)]

OMMULKHAIR BINTI AHMAD
Penolong Pentadbir Tanah
b.p. Pentadbir Tanah Kota Setar
Kedah/
Assistant Land Administrator
for Land Administrator Kota Setar
Kedah

No. 795.

(Seksyen 168)

NOTIS BERKENAAN DENGAN CADANGAN HENDAK MENGELUARKAN
HAKMILIK SAMBUNGAN (ATAU SURATAN YANG DIKELUARKAN YANG
BAHARU SEBAGAI GANTINYA)

(Section 168)

NOTICE OF INTENTION TO ISSUE TITLE IN CONTINUATION
(OR NEW ISSUE DOCUMENT IN LIEU THEREOF)

Pada menjalankan kuasa yang diberikan oleh seksyen 168 Kanun Tanah Negara, notis adalah dengan ini diberi bahawa adalah dicadangkan hendak menggantikan suratan hakmilik yang dikeluarkan bagi tanah yang tersebut dalam Jadual di bawah:

In exercise of the powers conferred by section 168 of the National Land Code, notice is hereby given that it is proposed to replace the issue document of title to the land described in the Schedule below:

JADUAL/SCHEDULE

Mukim/*Mukim*—Bandar Alor Setar. No. Lot/*Lot No.*—389. No. Fail/*File No.*—PTKS/B/109/2019 I.H. Jenis dan Surat Hakmilik/*Description and No. of Title*—H.S.M. 7797. Keluasan/*Area*—164 meter persegi/*square metres*. Sebab-sebab/*Reasons*—Dokumen hakmilik keluaran telah hilang/*The issue document of title has lost.*

Bertarikh 11 September 2019

Dated 11 September 2019

[PSU(K) 946-1379 Jld. 220; PTKS/B/109/2019 IH(2)]

OMMULKHAIR BINTI AHMAD
Penolong Pentadbir Tanah
b.p. Pentadbir Tanah Kota Setar
Kedah/
Assistant Land Administrator
for Land Administrator Kota Setar
Kedah

No. 796.

(Seksyen 168)

NOTIS BERKENAAN DENGAN CADANGAN HENDAK MENGELUARKAN
HAKMILIK SAMBUNGAN (ATAU SURATAN YANG DIKELUARKAN YANG
BAHARU SEBAGAI GANTINYA)

(Section 168)

NOTICE OF INTENTION TO ISSUE TITLE IN CONTINUATION
(OR NEW ISSUE DOCUMENT IN LIEU THEREOF)

Pada menjalankan kuasa yang diberikan oleh seksyen 168 Kanun Tanah Negara, notis adalah dengan ini diberi bahawa adalah dicadangkan hendak menggantikan surat hakmilik yang dikeluarkan bagi tanah yang tersebut dalam Jadual di bawah:

In exercise of the powers conferred by section 168 of the National Land Code, notice is hereby given that it is proposed to replace the issue document of title to the land described in the Schedule below:

JADUAL/SCHEDULE

Mukim/*Mukim*—Bandar Langgar. No. Lot/*Lot No.*—921. No. Fail/*File No.*—PTKS/B/110/2019 I.H. Jenis dan Surat Hakmilik/*Description and No. of Title*—G.M. 175. Keluasan/*Area*—0.2154 hektar/*hectares*. Sebab-sebab/*Reasons*—Dokumen hakmilik keluaran telah hilang/*The issue document of title has lost.*

Bertarikh 11 September 2019

Dated 11 September 2019

[PSU(K) 946-1379 Jld. 220; PTKS/B/110/2019 IH(2)]

OMMULKHAIR BINTI AHMAD
Penolong Pentadbir Tanah
b.p. Pentadbir Tanah Kota Setar
Kedah/
Assistant Land Administrator
for Land Administrator Kota Setar
Kedah

No. 797.

(Seksyen 168)

NOTIS BERKENAAN DENGAN CADANGAN HENDAK MENGELUARKAN
HAKMILIK SAMBUNGAN (ATAU SURATAN YANG DIKELUARKAN YANG
BAHARU SEBAGAI GANTINYA)

(Section 168)

NOTICE OF INTENTION TO ISSUE TITLE IN CONTINUATION
(OR NEW ISSUE DOCUMENT IN LIEU THEREOF)

Pada menjalankan kuasa yang diberikan oleh seksyen 168 Kanun Tanah Negara, notis adalah dengan ini diberi bahawa adalah dicadangkan hendak menggantikan surat hakmilik yang dikeluarkan bagi tanah yang tersebut dalam Jadual di bawah:

In exercise of the powers conferred by section 168 of the National Land Code, notice is hereby given that it is proposed to replace the issue document of title to the land described in the Schedule below:

JADUAL/SCHEDULE

Mukim/*Mukim*—Bandar Alor Merah. No. Lot/*Lot No.*—1361. No. Fail/*File No.*—PTKS/B/108/2019 I.H. Jenis dan Surat Hakmilik/*Description and No. of Title*—G.M. 789. Keluasan/*Area*—2.466 hektar/*hectares*. Sebab-sebab/*Reasons*—Dokumen hakmilik keluaran telah hilang/*The issue document of title has lost*.

Bertarikh 11 September 2019

Dated 11 September 2019

[PSU(K) 946-1379 Jld. 220; PTKS/B/108/2019 IH(2)]

OMMULKHAIR BINTI AHMAD
Penolong Pentadbir Tanah
b.p. Pentadbir Tanah Kota Setar
Kedah/
Assistant Land Administrator
for Land Administrator Kota Setar
Kedah

No. 798.

(Seksyen 168)

NOTIS BERKENAAN DENGAN CADANGAN HENDAK MENGELUARKAN
HAKMILIK SAMBUNGAN (ATAU SURATAN YANG DIKELUARKAN YANG
BAHARU SEBAGAI GANTINYA)

(Section 168)

NOTICE OF INTENTION TO ISSUE TITLE IN CONTINUATION
(OR NEW ISSUE DOCUMENT IN LIEU THEREOF)

Pada menjalankan kuasa yang diberikan oleh seksyen 168 Kanun Tanah Negara, notis adalah dengan ini diberi bahawa adalah dicadangkan hendak menggantikan suratan hakmilik yang dikeluarkan bagi tanah-tanah yang tersebut dalam Jadual di bawah ini kerana sebab-sebab yang berikut:

Dokumen hakmilik keluaran telah hilang.

In exercise of the powers conferred by section 168 of the National Land Code, notice is hereby given that it is proposed to replace the issue document of title to the lands described in the Schedule below for the following reasons:

The issue document of title has lost.

JADUAL/SCHEDULE

Mukim	No. Lot/Bahagian dan No. Fail		Keluasan/Jenis dan No. Surat Hakmilik	
<i>Mukim</i>	<i>Lot No./Share and File No.</i>		<i>Area/Description and No. of Title</i>	
			Hektar/ <i>Hectares</i>	G.M.
Bandar Alor Setar	1531	PTKS/B/107/2019 I.H	0.6287	33838
Bandar Alor Setar	3328	PTKS/B/107/2019 I.H	0.048	33839

Bertarikh 11 September 2019

Dated 11 September 2019

[PSU(K) 946-1379 Jld. 220; PTKS/B/107/2019 IH(2)]

OMMULKHAIR BINTI AHMAD
*Penolong Pentadbir Tanah
 b.p. Pentadbir Tanah Kota Setar
 Kedah/
 Assistant Land Administrator
 for Land Administrator Kota Setar
 Kedah*

No. 799.

(Seksyen 168)

NOTIS BERKENAAN DENGAN CADANGAN HENDAK MENGELUARKAN
 HAKMILIK SAMBUNGAN (ATAU SURATAN YANG DIKELUARKAN YANG
 BAHARU SEBAGAI GANTINYA)

(Section 168)

NOTICE OF INTENTION TO ISSUE TITLE IN CONTINUATION
 (OR NEW ISSUE DOCUMENT IN LIEU THEREOF)

Pada menjalankan kuasa yang diberikan oleh seksyen 168 Kanun Tanah Negara, notis adalah dengan ini diberi bahawa adalah dicadangkan hendak menggantikan suratan hakmilik yang dikeluarkan bagi tanah yang tersebut dalam Jadual di bawah:

In exercise of the powers conferred by section 168 of the National Land Code, notice is hereby given that it is proposed to replace the issue document of title to the land described in the Schedule below:

JADUAL/SCHEDULE

Mukim/*Mukim*—Sungai Baharu. No. Lot/*Lot No.*—60192. No. Fail/*File No.*—PTKS/B/113/2019 I.H. Jenis dan Surat Hakmilik/*Description and No. of Title*—G.M. 841. Keluasan/*Area*—0.1095 hektar/*hectares*. Sebab-sebab/*Reasons*—Dokumen hakmilik keluaran telah hilang/*The issue document of title has lost*.

Bertarikh 15 September 2019

Dated 15 September 2019

[PSU(K) 946-1379 Jld. 220; PTKS/B/113/2019 IH(2)]

OMMULKHAIR BINTI AHMAD
Penolong Pentadbir Tanah
b.p. Pentadbir Tanah Kota Setar
Kedah/
Assistant Land Administrator
for Land Administrator Kota Setar
Kedah

No. 800.

(Seksyen 168)

NOTIS BERKENAAN DENGAN CADANGAN HENDAK MENGELUARKAN
 HAKMILIK SAMBUNGAN (ATAU SURATAN YANG DIKELUARKAN YANG
 BAHARU SEBAGAI GANTINYA)

(Section 168)

NOTICE OF INTENTION TO ISSUE TITLE IN CONTINUATION
 (OR NEW ISSUE DOCUMENT IN LIEU THEREOF)

Pada menjalankan kuasa yang diberikan oleh seksyen 168 Kanun Tanah Negara, notis adalah dengan ini diberi bahawa adalah dicadangkan hendak menggantikan suratan hakmilik yang dikeluarkan bagi tanah yang tersebut dalam Jadual di bawah:

In exercise of the powers conferred by section 168 of the National Land Code, notice is hereby given that it is proposed to replace the issue document of title to the land described in the Schedule below:

JADUAL/SCHEDULE

Mukim/*Mukim*—Bandar Alor Setar. No. Lot/*Lot No.*—2555. No. Fail/*File No.*—PTKS/B/112/2019 I.H. Jenis dan Surat Hakmilik/*Description and No. of Title*—P.M. 2923. Keluasan/*Area*—209.4036 meter persegi/*square metres*. Sebab-sebab/*Reasons*—Dokumen hakmilik keluaran telah hilang/*The issue document of title has lost*.

Bertarikh 15 September 2019

Dated 15 September 2019

[PSU(K) 946-1379 Jld. 220; PTKS/B/112/2019 IH(2)]

OMMULKHAIR BINTI AHMAD
Penolong Pentadbir Tanah
b.p. Pentadbir Tanah Kota Setar
Kedah/
Assistant Land Administrator
for Land Administrator Kota Setar
Kedah

No. 801.

(Seksyen 168)

NOTIS BERKENAAN DENGAN CADANGAN HENDAK MENGELUARKAN
HAKMILIK SAMBUNGAN (ATAU SURATAN YANG DIKELUARKAN YANG
BAHARU SEBAGAI GANTINYA)

(Section 168)

NOTICE OF INTENTION TO ISSUE TITLE IN CONTINUATION
(OR NEW ISSUE DOCUMENT IN LIEU THEREOF)

Pada menjalankan kuasa yang diberikan oleh seksyen 168 Kanun Tanah Negara, notis adalah dengan ini diberi bahawa adalah dicadangkan hendak menggantikan surat hakmilik yang dikeluarkan bagi tanah yang tersebut dalam Jadual di bawah:

In exercise of the powers conferred by section 168 of the National Land Code, notice is hereby given that it is proposed to replace the issue document of title to the land described in the Schedule below:

JADUAL/SCHEDULE

Mukim/*Mukim*—Bandar Alor Setar. No. Lot/*Lot No.*—3017. No. Fail/*File No.*—PTKS/B/111/2019 I.H. Jenis dan Surat Hakmilik/*Description and No. of Title*—H.S.M. 11594. Keluasan/*Area*—280.2887 meter persegi/*square metres*. Sebab-sebab/*Reasons*—Dokumen hakmilik keluaran telah hilang/*The issue document of title has lost.*

Bertarikh 15 September 2019

Dated 15 September 2019

[PSU(K) 946-1379 Jld. 220; PTKS/B/111/2019 IH(2)]

OMMULKHAIR BINTI AHMAD
Penolong Pentadbir Tanah
b.p. Pentadbir Tanah Kota Setar
Kedah/
Assistant Land Administrator
for Land Administrator Kota Setar
Kedah

No. 802.

(Seksyen 168)

NOTIS BERKENAAN DENGAN CADANGAN HENDAK MENGELUARKAN
HAKMILIK SAMBUNGAN (ATAU SURATAN YANG DIKELUARKAN YANG
BAHARU SEBAGAI GANTINYA)

(Section 168)

NOTICE OF INTENTION TO ISSUE TITLE IN CONTINUATION
(OR NEW ISSUE DOCUMENT IN LIEU THEREOF)

Pada menjalankan kuasa yang diberikan oleh seksyen 168 Kanun Tanah Negara, notis adalah dengan ini diberi bahawa adalah dicadangkan hendak menggantikan surat hakmilik yang dikeluarkan bagi tanah yang tersebut dalam Jadual di bawah:

In exercise of the powers conferred by section 168 of the National Land Code, notice is hereby given that it is proposed to replace the issue document of title to the land described in the Schedule below:

JADUAL/SCHEDULE

Mukim/*Mukim*—Bandar Simpang Empat. No. Lot/*Lot No.*—2228. No. Fail/*File No.*—PTKS/B/114/2019 I.H. Jenis dan Surat Hakmilik/*Description and No. of Title*—G.M. 715. Keluasan/*Area*—102 meter persegi/*square metres*. Sebab-sebab/*Reasons*—Dokumen hakmilik keluaran telah hilang/*The issue document of title has lost.*

Bertarikh 22 September 2019

Dated 22 September 2019

[PSU(K) 946-1379 Jld. 220; PTKS/B/114/2019 IH(2)]

OMMULKHAIR BINTI AHMAD
Penolong Pentadbir Tanah
b.p. Pentadbir Tanah Kota Setar
Kedah/
Assistant Land Administrator
for Land Administrator Kota Setar
Kedah

No. 803.

(Seksyen 168)

NOTIS BERKENAAN DENGAN CADANGAN HENDAK MENGELUARKAN
HAKMILIK SAMBUNGAN (ATAU SURATAN YANG DIKELUARKAN YANG
BAHARU SEBAGAI GANTINYA)

(Section 168)

NOTICE OF INTENTION TO ISSUE TITLE IN CONTINUATION
(OR NEW ISSUE DOCUMENT IN LIEU THEREOF)

Pada menjalankan kuasa yang diberikan oleh seksyen 168 Kanun Tanah Negara, notis adalah dengan ini diberi bahawa adalah dicadangkan hendak menggantikan suratan hakmilik yang dikeluarkan bagi tanah yang tersebut dalam Jadual di bawah:

In exercise of the powers conferred by section 168 of the National Land Code, notice is hereby given that it is proposed to replace the issue document of title to the land described in the Schedule below:

JADUAL/SCHEDULE

Mukim/*Mukim*—Bandar Alor Setar. No. Lot/*Lot No.*—3396. No. Fail/*File No.*—PTKS/B/115/2019 I.H. Jenis dan Surat Hakmilik/*Description and No. of Title*—G.M. 20133. Keluasan/*Area*—0.636 hektar/*hectares*. Sebab-sebab/*Reasons*—Dokumen hakmilik keluaran telah hilang/*The issue document of title has lost*.

Bertarikh 22 September 2019

Dated 22 September 2019

[PSU(K) 946-1379 Jld. 220; PTKS/B/115/2019 IH(2)]

OMMULKHAIR BINTI AHMAD
Penolong Pentadbir Tanah
b.p. Pentadbir Tanah Kota Setar
Kedah/
Assistant Land Administrator
for Land Administrator Kota Setar
Kedah

No. 804.

(Seksyen 168)

NOTIS BERKENAAN DENGAN CADANGAN HENDAK MENGELUARKAN
HAKMILIK SAMBUNGAN (ATAU SURATAN YANG DIKELUARKAN YANG
BAHARU SEBAGAI GANTINYA)

(Section 168)

NOTICE OF INTENTION TO ISSUE TITLE IN CONTINUATION
(OR NEW ISSUE DOCUMENT IN LIEU THEREOF)

Pada menjalankan kuasa yang diberikan oleh seksyen 168 Kanun Tanah Negara, notis adalah dengan ini diberi bahawa adalah dicadangkan hendak menggantikan surat hakmilik yang dikeluarkan bagi tanah yang tersebut dalam Jadual di bawah:

In exercise of the powers conferred by section 168 of the National Land Code, notice is hereby given that it is proposed to replace the issue document of title to the land described in the Schedule below:

JADUAL/SCHEDULE

Mukim/*Mukim*—Bandar Alor Merah. No. Lot/*Lot No.*—1786. No. Fail/*File No.*—PTKS/B/116/2019 I.H. Jenis dan Surat Hakmilik/*Description and No. of Title*—G.M. 1513. Keluasan/*Area*—3.049 hektar/*hectares*. Sebab-sebab/*Reasons*—Dokumen hakmilik keluaran telah hilang/*The issue document of title has lost*.

Bertarikh 23 September 2019

Dated 23 September 2019

[PSU(K) 946-1379 Jld. 221; PTKS/B/116/2019 IH(2)]

OMMULKHAIR BINTI AHMAD
Penolong Pentadbir Tanah
b.p. Pentadbir Tanah Kota Setar
Kedah/
Assistant Land Administrator
for Land Administrator Kota Setar
Kedah

No. 805.

(Seksyen 168)

NOTIS BERKENAAN DENGAN CADANGAN HENDAK MENGELUARKAN
HAKMILIK SAMBUNGAN (ATAU SURATAN YANG DIKELUARKAN YANG
BAHARU SEBAGAI GANTINYA)

(Section 168)

NOTICE OF INTENTION TO ISSUE TITLE IN CONTINUATION
(OR NEW ISSUE DOCUMENT IN LIEU THEREOF)

Pada menjalankan kuasa yang diberikan oleh seksyen 168 Kanun Tanah Negara, notis adalah dengan ini diberi bahawa adalah dicadangkan hendak menggantikan surat hakmilik yang dikeluarkan bagi tanah yang tersebut dalam Jadual di bawah:

In exercise of the powers conferred by section 168 of the National Land Code, notice is hereby given that it is proposed to replace the issue document of title to the land described in the Schedule below:

JADUAL/SCHEDULE

Mukim/*Mukim*—Padang Hang. No. Lot/*Lot No.*—119. No. Fail/*File No.*—PTKS/B/117/2019 I.H. Jenis dan Surat Hakmilik/*Description and No. of Title*—G.M. 605. Keluasan/*Area*—0.3894 hektar/*hectares*. Sebab-sebab/*Reasons*—Dokumen hakmilik keluaran telah hilang/*The issue document of title has lost.*

Bertarikh 23 September 2019

Dated 23 September 2019

[PSU(K) 946-1379 Jld. 221; PTKS/B/117/2019 IH(2)]

OMMULKHAIR BINTI AHMAD
Penolong Pentadbir Tanah
b.p. Pentadbir Tanah Kota Setar
Kedah/
Assistant Land Administrator
for Land Administrator Kota Setar
Kedah

No. 806.

(Seksyen 168)

NOTIS BERKENAAN DENGAN CADANGAN HENDAK MENGELUARKAN
HAKMILIK SAMBUNGAN (ATAU SURATAN YANG DIKELUARKAN YANG
BAHARU SEBAGAI GANTINYA)

(Section 168)

NOTICE OF INTENTION TO ISSUE TITLE IN CONTINUATION
(OR NEW ISSUE DOCUMENT IN LIEU THEREOF)

Pada menjalankan kuasa yang diberikan oleh seksyen 168 Kanun Tanah Negara, notis adalah dengan ini diberi bahawa adalah dicadangkan hendak mengeluarkan surat hakmilik sambungan bagi tanah yang tersebut dalam Jadual di bawah:

In exercise of the powers conferred by section 168 of the National Land Code, notice is hereby given that it is proposed to issue title in continuation to the land described in the Schedule below:

JADUAL/SCHEDULE

Mukim/*Mukim*—Jeram. No. Lot/*Lot No.*—1254. No. Fail/*File No.*—I/H 99/2019. Jenis dan Surat Hakmilik/*Description and No. of Title*—G.M. 1718. Keluasan/*Area*—1.0025 hektar/*hectares*. Sebab-sebab/*Reasons*—Dokumen hakmilik keluaran telah hilang/*The issue document of title has lost*.

Bertarikh 8 September 2019

Dated 8 September 2019

[PSU(K) 946-1379 Jld. 220; PTKP/IH/99/2019(02)]

FARAH NABILAH BINTI MOHAMMAD ANUAR
Penolong Pentadbir Tanah (Pendaftaran)
b.p. Pentadbir Tanah Kubang Pasu
Kedah

No. 807.

(Seksyen 168)

NOTIS BERKENAAN DENGAN CADANGAN HENDAK MENGELUARKAN
HAKMILIK SAMBUNGAN (ATAU SURATAN YANG DIKELUARKAN YANG
BAHARU SEBAGAI GANTINYA)

(Section 168)

NOTICE OF INTENTION TO ISSUE TITLE IN CONTINUATION
(OR NEW ISSUE DOCUMENT IN LIEU THEREOF)

Pada menjalankan kuasa yang diberikan oleh seksyen 168 Kanun Tanah Negara, notis adalah dengan ini diberi bahawa adalah dicadangkan hendak mengeluarkan surat hakmilik sambungan bagi tanah-tanah yang tersebut dalam Jadual di bawah ini kerana sebab-sebab yang berikut:

Hilang.

In exercise of the powers conferred by section 168 of the National Land Code, notice is hereby given that it is proposed to issue title in continuation to the lands described in the Schedule below for the following reasons:

Lost.

JADUAL/SCHEDULE

Mukim	No. Lot/Bahagian dan No. Fail	Keluasan/Jenis dan No. Surat Hakmilik	Meter Persegi/ Square Metres	G.M.
<i>Mukim</i>	<i>Lot No./Share and File No.</i>	<i>Area/Description and No. of Title</i>		
Bandar Jitra	4292 I/H 102/2019	299	1311	
Bandar Jitra	204 I/H 102/2019	139	2740	

Bertarikh 8 September 2019

Dated 8 September 2019

[PSU(K) 946-1379 Jld. 220; PTKP/IH/102/2019(02)]

FARAH NABILAH BINTI MOHAMMAD ANUAR
Penolong Pentadbir Tanah (Pendaftaran)
b.p. Pentadbir Tanah Kubang Pasu
Kedah

No. 808.

(Seksyen 168)

NOTIS BERKENAAN DENGAN CADANGAN HENDAK MENGELUARKAN
HAKMILIK SAMBUNGAN (ATAU SURATAN YANG DIKELUARKAN YANG
BAHARU SEBAGAI GANTINYA)

(Section 168)

NOTICE OF INTENTION TO ISSUE TITLE IN CONTINUATION
(OR NEW ISSUE DOCUMENT IN LIEU THEREOF)

Pada menjalankan kuasa yang diberikan oleh seksyen 168 Kanun Tanah Negara, notis adalah dengan ini diberi bahawa adalah dicadangkan hendak mengeluarkan surat hakmilik sambungan bagi tanah-tanah yang tersebut dalam Jadual di bawah ini kerana sebab-sebab yang berikut:

Hilang.

In exercise of the powers conferred by section 168 of the National Land Code, notice is hereby given that it is proposed to issue title in continuation to the lands described in the Schedule below for the following reasons:

Lost.

JADUAL/SCHEDULE

Mukim	No. Lot/Bahagian dan No. Fail	Keluasan/Jenis dan No. Surat Hakmilik	
<i>Mukim</i>	<i>Lot No./Share and File No.</i>	<i>Area/Description and No. of Title</i>	
		Hektar/ Hectares	G.M.
Tunjang	2111 I/H 103/2019	0.4097	2015
Tunjang	2112 I/H 103/2019	0.258	2016

Bertarikh 8 September 2019

Dated 8 September 2019

[PSU(K) 946-1379 Jld. 220; PTKP/IH/103/2019(02)]

FARAH NABILAH BINTI MOHAMMAD ANUAR
Penolong Pentadbir Tanah (Pendaftaran)
b.p. Pentadbir Tanah Kubang Pasu
Kedah

No. 809.

(Seksyen 168)

NOTIS BERKENAAN DENGAN CADANGAN HENDAK MENGELUARKAN
HAKMILIK SAMBUNGAN (ATAU SURATAN YANG DIKELUARKAN YANG
BAHARU SEBAGAI GANTINYA)

(Section 168)

NOTICE OF INTENTION TO ISSUE TITLE IN CONTINUATION
(OR NEW ISSUE DOCUMENT IN LIEU THEREOF)

Pada menjalankan kuasa yang diberikan oleh seksyen 168 Kanun Tanah Negara, notis adalah dengan ini diberi bahawa adalah dicadangkan hendak mengeluarkan surat hakmilik sambungan bagi tanah yang tersebut dalam Jadual di bawah:

In exercise of the powers conferred by section 168 of the National Land Code, notice is hereby given that it is proposed to issue title in continuation to the land described in the Schedule below:

JADUAL/SCHEDULE

Mukim/*Mukim*—Ah. No. Lot/Lot No.—447. No. Fail/*File No.*—I/H 104/2019. Jenis dan Surat Hakmilik/*Description and No. of Title*—G.M. 2017. Keluasan/*Area*—0.6814 hektar/*hectares*. Sebab-sebab/*Reasons*—Hilang/*Lost*.

Bertarikh 8 September 2019

Dated 8 September 2019

[PSU(K) 946-1379 Jld. 220; PTKP/IH/104/2019(02)]

FARAH NABILAH BINTI MOHAMMAD ANUAR
Penolong Pentadbir Tanah (Pendaftaran)
b.p. Pentadbir Tanah Kubang Pasu
Kedah

No. 810.

(Seksyen 168)

NOTIS BERKENAAN DENGAN CADANGAN HENDAK MENGELUARKAN
HAKMILIK SAMBUNGAN (ATAU SURATAN YANG DIKELUARKAN YANG
BAHARU SEBAGAI GANTINYA)

(Section 168)

NOTICE OF INTENTION TO ISSUE TITLE IN CONTINUATION
(OR NEW ISSUE DOCUMENT IN LIEU THEREOF)

Pada menjalankan kuasa yang diberikan oleh seksyen 168 Kanun Tanah Negara, notis adalah dengan ini diberi bahawa adalah dicadangkan hendak mengeluarkan surat hakmilik sambungan bagi tanah yang tersebut dalam Jadual di bawah:

In exercise of the powers conferred by section 168 of the National Land Code, notice is hereby given that it is proposed to issue title in continuation to the land described in the Schedule below:

JADUAL/SCHEDULE

Mukim/*Mukim*—Temin. No. Lot/*Lot No.*—2407. No. Fail/*File No.*—I/H 105/2019. Jenis dan Surat Hakmilik/*Description and No. of Title*—G.M. 1152. Keluasan/*Area*—2.33 hektar/*hectares*. Sebab-sebab/*Reasons*—Hilang/*Lost*.

Bertarikh 11 September 2019

Dated 11 September 2019

[PSU(K) 946-1379 Jld. 220; PTKP/IH/105/2019(02)]

FARAH NABILAH BINTI MOHAMMAD ANUAR
Penolong Pentadbir Tanah (Pendaftaran)
b.p. Pentadbir Tanah Kubang Pasu
Kedah

No. 811.

(Seksyen 168)

NOTIS BERKENAAN DENGAN CADANGAN HENDAK MENGELUARKAN
HAKMILIK SAMBUNGAN (ATAU SURATAN YANG DIKELUARKAN YANG
BAHARU SEBAGAI GANTINYA)

(Section 168)

NOTICE OF INTENTION TO ISSUE TITLE IN CONTINUATION
(OR NEW ISSUE DOCUMENT IN LIEU THEREOF)

Pada menjalankan kuasa yang diberikan oleh seksyen 168 Kanun Tanah Negara, notis adalah dengan ini diberi bahawa adalah dicadangkan hendak mengeluarkan surat hakmilik sambungan bagi tanah-tanah yang tersebut dalam Jadual di bawah ini kerana sebab-sebab yang berikut:

Hilang.

In exercise of the powers conferred by section 168 of the National Land Code, notice is hereby given that it is proposed to issue title in continuation to the lands described in the Schedule below for the following reasons:

Lost.

JADUAL/SCHEDULE

Mukim	No. Lot/Bahagian dan No. Fail		Keluasan/Jenis dan No. Surat Hakmilik	
<i>Mukim</i>	<i>Lot No./Share and File No.</i>		<i>Areal/Description and No. of Title</i>	
			Hektar/ <i>Hectares</i>	G.M.
Kepelu	1657	I/H 100/2019	1.2926	1730
Kepelu	1658	I/H 100/2019	0.0225	1730

Bertarikh 11 September 2019

Dated 11 September 2019

[PSU(K) 946-1379 Jld. 220; PTKP/IH/100/2019(02)]

FARAH NABILAH BINTI MOHAMMAD ANUAR
Penolong Pentadbir Tanah (Pendaftaran)
b.p. Pentadbir Tanah Kubang Pasu
Kedah

No. 812.

(Seksyen 168)

NOTIS BERKENAAN DENGAN CADANGAN HENDAK MENGELUARKAN
HAKMILIK SAMBUNGAN (ATAU SURATAN YANG DIKELUARKAN YANG
BAHARU SEBAGAI GANTINYA)

(Section 168)

NOTICE OF INTENTION TO ISSUE TITLE IN CONTINUATION
(OR NEW ISSUE DOCUMENT IN LIEU THEREOF)

Pada menjalankan kuasa yang diberikan oleh seksyen 168 Kanun Tanah Negara, notis adalah dengan ini diberi bahawa adalah dicadangkan hendak mengeluarkan surat hakmilik sambungan bagi tanah yang tersebut dalam Jadual di bawah:

In exercise of the powers conferred by section 168 of the National Land Code, notice is hereby given that it is proposed to issue title in continuation to the land described in the Schedule below:

JADUAL/SCHEDULE

Mukim/*Mukim*—Putat. No. Lot/*Lot No.*—2100. No. Fail/*File No.*—I/H 106/2019. Jenis dan Surat Hakmilik/*Description and No. of Title*—G.M. 729. Keluasan/*Area*—1.3527 hektar/*hectares*. Sebab-sebab/*Reasons*—Hilang/*Lost*.

Bertarikh 22 September 2019

Dated 22 September 2019

[PSU(K) 946-1379 Jld. 221; PTKP/IH/106/2019(02)]

FARAH NABILAH BINTI MOHAMMAD ANUAR
Penolong Pentadbir Tanah (Pendaftaran)
b.p. Pentadbir Tanah Kubang Pasu
Kedah

No. 813.

(Seksyen 168)

NOTIS BERKENAAN DENGAN CADANGAN HENDAK MENGELUARKAN
HAKMILIK SAMBUNGAN (ATAU SURATAN YANG DIKELUARKAN YANG
BAHARU SEBAGAI GANTINYA)

(Section 168)

NOTICE OF INTENTION TO ISSUE TITLE IN CONTINUATION
(OR NEW ISSUE DOCUMENT IN LIEU THEREOF)

Pada menjalankan kuasa yang diberikan oleh seksyen 168 Kanun Tanah Negara, notis adalah dengan ini diberi bahawa adalah dicadangkan hendak menggantikan dokumen hakmilik keluaran bagi tanah yang tersebut dalam Jadual di bawah:

In exercise of the powers conferred by section 168 of the National Land Code, notice is hereby given that it is proposed to replace the issue document of title to the land described in the Schedule below:

JADUAL/SCHEDULE

Mukim/*Mukim*—Jeneri. No. P.T./*P.T. No.*—4062. Jenis dan Surat Hakmilik/*Description and No. of Title*—H.S.M. 19/98. Keluasan/*Area*—3.93 hektar/*hectares*. Sebab-sebab/*Reasons*—Dokumen hakmilik keluaran telah hilang/*The issue document of title has been lost*.

Bertarikh 11 September 2019

Dated 11 September 2019

[PSU(K) 946-1379 Jld. 220; PTS(B) 1/2019/H(20)]

MUHAMAD AMIN BIN JAAFAR
Penolong Pentadbir Tanah
Daerah Sik
Kedah/
Assistant Land Administrator
District of Sik
Kedah

No. 814.

(Seksyen 168)

NOTIS BERKENAAN DENGAN CADANGAN HENDAK MENGELUARKAN
HAKMILIK SAMBUNGAN (ATAU SURATAN YANG DIKELUARKAN YANG
BAHARU SEBAGAI GANTINYA)

(Section 168)

NOTICE OF INTENTION TO ISSUE TITLE IN CONTINUATION
(OR NEW ISSUE DOCUMENT IN LIEU THEREOF)

Pada menjalankan kuasa yang diberikan oleh seksyen 168 Kanun Tanah Negara, notis adalah dengan ini diberi bahawa adalah dicadangkan hendak menggantikan dokumen hakmilik keluaran bagi tanah yang tersebut dalam Jadual di bawah:

In exercise of the powers conferred by section 168 of the National Land Code, notice is hereby given that it is proposed to replace the issue document of title to the land described in the Schedule below:

JADUAL/SCHEDULE

Mukim/*Mukim*—Sok. No. Lot/*Lot No.*—193. Jenis dan Surat Hakmilik/*Description and No. of Title*—G.M. 2019. Keluasan/*Area*—0.6093 hektar/*hectares*. Sebab-sebab/*Reasons*—Dokumen hakmilik keluaran telah hilang/*The issue document of title has been lost.*

Bertarikh 11 September 2019

Dated 11 September 2019

[PSU(K) 946-1379 Jld. 220; PTS(B) 1/2019/H(20)]

MUHAMAD AMIN BIN JAAFAR
Penolong Pentadbir Tanah
Daerah Sik
Kedah/
Assistant Land Administrator
District of Sik
Kedah

No. 815.

(Seksyen 168)

NOTIS BERKENAAN DENGAN CADANGAN HENDAK MENGELUARKAN
HAKMILIK SAMBUNGAN (ATAU SURATAN YANG DIKELUARKAN YANG
BAHARU SEBAGAI GANTINYA)

(Section 168)

NOTICE OF INTENTION TO ISSUE TITLE IN CONTINUATION
(OR NEW ISSUE DOCUMENT IN LIEU THEREOF)

Pada menjalankan kuasa yang diberikan oleh seksyen 168 Kanun Tanah Negara, notis adalah dengan ini diberi bahawa adalah dicadangkan hendak menggantikan dokumen hakmilik keluaran bagi tanah yang tersebut dalam Jadual di bawah:

In exercise of the powers conferred by section 168 of the National Land Code, notice is hereby given that it is proposed to replace the issue document of title to the land described in the Schedule below:

JADUAL/SCHEDULE

Mukim/*Mukim*—Sik. No. Lot/*Lot No.*—1914. Jenis dan Surat Hakmilik/*Description and No. of Title*—G.M. 9460. Keluasan/*Area*—0.4727 hektar/*hectares*. Sebab-sebab/*Reasons*—Dokumen hakmilik keluaran telah hilang/*The issue document of title has been lost*.

Bertarikh 11 September 2019

Dated 11 September 2019

[PSU(K) 946-1379 Jld. 220; PTS(B) 1/2019/H(20)]

MUHAMAD AMIN BIN JAAFAR
Penolong Pentadbir Tanah
Daerah Sik
Kedah/
Assistant Land Administrator
District of Sik
Kedah

No. 816.

(Seksyen 168)

NOTIS BERKENAAN DENGAN CADANGAN HENDAK MENGELUARKAN
HAKMILIK SAMBUNGAN (ATAU SURATAN YANG DIKELUARKAN YANG
BAHARU SEBAGAI GANTINYA)

(Section 168)

NOTICE OF INTENTION TO ISSUE TITLE IN CONTINUATION
(OR NEW ISSUE DOCUMENT IN LIEU THEREOF)

Pada menjalankan kuasa yang diberikan oleh seksyen 168 Kanun Tanah Negara, notis adalah dengan ini diberi bahawa adalah dicadangkan hendak menggantikan dokumen hakmilik keluaran bagi tanah yang tersebut dalam Jadual di bawah:

In exercise of the powers conferred by section 168 of the National Land Code, notice is hereby given that it is proposed to replace the issue document of title to the land described in the Schedule below:

JADUAL/SCHEDULE

Mukim/Mukim—Sok. No. P.T./P.T. No.—4838. Jenis dan Surat Hakmilik/*Description and No. of Title*—H.S.M. 961. Keluasan/Area—0.135 hektar/*hectares*. Sebab-sebab/*Reasons*—Dokumen hakmilik keluaran telah hilang/*The issue document of title has been lost*.

Bertarikh 11 September 2019

Dated 11 September 2019

[PSU(K) 946-1379 Jld. 220; PTS(B) 1/2019/H(20)]

MUHAMAD AMIN BIN JAAFAR
Penolong Pentadbir Tanah
Daerah Sik
Kedah/
Assistant Land Administrator
District of Sik
Kedah

No. 817.

(Seksyen 168)

NOTIS BERKENAAN DENGAN CADANGAN HENDAK MENGELUARKAN
HAKMILIK SAMBUNGAN (ATAU SURATAN YANG DIKELUARKAN YANG
BAHARU SEBAGAI GANTINYA)

(Section 168)

NOTICE OF INTENTION TO ISSUE TITLE IN CONTINUATION
(OR NEW ISSUE DOCUMENT IN LIEU THEREOF)

Pada menjalankan kuasa yang diberikan oleh seksyen 168 Kanun Tanah Negara, notis adalah dengan ini diberi bahawa adalah dicadangkan hendak menggantikan dokumen hakmilik keluaran bagi tanah yang tersebut dalam Jadual di bawah:

In exercise of the powers conferred by section 168 of the National Land Code, notice is hereby given that it is proposed to replace the issue document of title to the land described in the Schedule below:

JADUAL/SCHEDULE

Mukim/Mukim—Sik. No. Lot/Lot No.—1917. Jenis dan Surat Hakmilik/*Description and No. of Title*—G.M. 9463. Keluasan/Area—1.4115 hektar/*hectares*. Sebab-sebab/*Reasons*—Dokumen hakmilik keluaran telah hilang/*The issue document of title has been lost*.

Bertarikh 11 September 2019

Dated 11 September 2019

[PSU(K) 946-1379 Jld. 220; PTS(B) 1/2019/H(20)]

MUHAMAD AMIN BIN JAAFAR
Penolong Pentadbir Tanah
Daerah Sik
Kedah/
Assistant Land Administrator
District of Sik
Kedah

No. 818.

(Seksyen 168)

NOTIS BERKENAAN DENGAN CADANGAN HENDAK MENGELUARKAN
HAKMILIK SAMBUNGAN (ATAU SURATAN YANG DIKELUARKAN YANG
BAHARU SEBAGAI GANTINYA)

(Section 168)

NOTICE OF INTENTION TO ISSUE TITLE IN CONTINUATION
(OR NEW ISSUE DOCUMENT IN LIEU THEREOF)

Pada menjalankan kuasa yang diberikan oleh seksyen 168 Kanun Tanah Negara, notis adalah dengan ini diberi bahawa adalah dicadangkan hendak mengeluarkan surat hakmilik sambungan bagi tanah-tanah yang tersebut dalam Jadual di bawah ini kerana sebab-sebab yang berikut:

Hilang dalam simpanan.

In exercise of the powers conferred by section 168 of the National Land Code, notice is hereby given that it is proposed to issue title in continuation to the lands described in the Schedule below for the following reasons:

Title has been lost.

JADUAL/SCHEDULE

Bandar/Pekan/ Mukim	No. Lot/Bahagian dan No. Fail	Keluasan/Jenis dan No. Surat Hakmilik		
<i>Town/Village/ Mukim</i>	<i>Lot No./Share and File No.</i>	<i>Area/Description and No. of Title</i>	Hektar/ <i>Hectares</i>	G.M.
Mukim Relau	596 PTBB/I/H/09/2019	1.429	294	
Mukim Relau	617 PTBB/I/H/09/2019	3.3462	900	

Bertarikh 22 September 2019

Dated 22 September 2019

[PSU(K) 946-1379 Jld. 220; PTBB/I/H/09/2019]

MOHAMAD SHAHURI BIN MOHAMAD NORLIN
Ketua Penolong Pegawai Daerah (Tanah)
Pejabat Daerah dan Tanah Bandar Baharu
Kedah

No. 819.

(Seksyen 168)

NOTIS BERKENAAN DENGAN CADANGAN HENDAK MENGELUARKAN
HAKMILIK SAMBUNGAN (ATAU SURATAN YANG DIKELUARKAN YANG
BAHARU SEBAGAI GANTINYA)

(Section 168)

NOTICE OF INTENTION TO ISSUE TITLE IN CONTINUATION
(OR NEW ISSUE DOCUMENT IN LIEU THEREOF)

Pada menjalankan kuasa yang diberikan oleh seksyen 168 Kanun Tanah Negara, notis adalah dengan ini diberi bahawa adalah dicadangkan hendak mengeluarkan surat hakmilik sambungan bagi tanah yang tersebut dalam Jadual di bawah:

In exercise of the powers conferred by section 168 of the National Land Code, notice is hereby given that it is proposed to issue title in continuation to the land described in the Schedule below:

JADUAL/SCHEDULE

Bandar/Town—Bandar Baharu, Seksyen 10. No. Lot/Lot No.—304. No. Fail/
File No.—PTBB/I/H/10/2019. Jenis dan Surat Hakmilik/Description and No.
of Title—G.M. 518. Keluasan/Area—0.6314 hektar/hectares. Sebab-sebab/
Reasons—Hilang dalam simpanan/Title has been lost.

Bertarikh 22 September 2019

Dated 22 September 2019

[PSU(K) 946-1379 Jld. 221; PTBB/I/H/10/2019]

MOHAMAD SHAHURI BIN MOHAMAD NORLIN
Ketua Penolong Pegawai Daerah (Tanah)
Pejabat Daerah dan Tanah Bandar Baharu
Kedah

No. 820.

(Seksyen 168)

NOTIS BERKENAAN DENGAN CADANGAN HENDAK MENGELUARKAN
HAKMILIK SAMBUNGAN (ATAU SURATAN YANG DIKELUARKAN YANG
BAHARU SEBAGAI GANTINYA)

(Section 168)

NOTICE OF INTENTION TO ISSUE TITLE IN CONTINUATION
(OR NEW ISSUE DOCUMENT IN LIEU THEREOF)

Pada menjalankan kuasa yang diberikan oleh seksyen 168 Kanun Tanah Negara, notis adalah dengan ini diberi bahawa adalah dicadangkan hendak mengeluarkan surat hakmilik sambungan bagi tanah yang tersebut dalam Jadual di bawah:

In exercise of the powers conferred by section 168 of the National Land Code, notice is hereby given that it is proposed to issue title in continuation to the land described in the Schedule below:

JADUAL/SCHEDULE

Pekan/*Village*—Sungai Kechil Hilir. No. Lot/*Lot No.*—55. No. Fail/*File No.*—PTBB/I/H/11/2019. Jenis dan Surat Hakmilik/*Description and No. of Title*—G.M. 84. Keluasan/*Area*—1.0572 hektar/*hectares*. Sebab-sebab/*Reasons*—Hilang dalam simpanan/*Title has been lost*.

Bertarikh 22 September 2019

Dated 22 September 2019

[PSU(K) 946-1379 Jld. 221; PTBB/I/H/11/2019]

MOHAMAD SHAHURI BIN MOHAMAD NORLIN
Ketua Penolong Pegawai Daerah (Tanah)
Pejabat Daerah dan Tanah Bandar Baharu
Kedah

No. 821.

(Seksyen 168)

NOTIS BERKENAAN DENGAN CADANGAN HENDAK MENGELUARKAN
HAKMILIK SAMBUNGAN (ATAU SURATAN YANG DIKELUARKAN YANG
BAHARU SEBAGAI GANTINYA)

(Section 168)

NOTICE OF INTENTION TO ISSUE TITLE IN CONTINUATION
(OR NEW ISSUE DOCUMENT IN LIEU THEREOF)

Pada menjalankan kuasa yang diberikan oleh seksyen 168 Kanun Tanah Negara, notis adalah dengan ini diberi bahawa adalah dicadangkan hendak mengeluarkan surat hakmilik sambungan bagi tanah-tanah yang tersebut dalam Jadual di bawah ini kerana sebab-sebab yang berikut:

Hilang.

In exercise of the powers conferred by section 168 of the National Land Code, notice is hereby given that it is proposed to issue title in continuation to the lands described in the Schedule below for the following reasons:

Lost.

JADUAL/SCHEDULE

Bandar/Pekan/ Mukim	No. Lot/Bahagian dan No. Fail	Keluasan/Jenis dan No. Surat Hakmilik	
<i>Town/Village/ Mukim</i>	<i>Lot No./Share and File No.</i>	<i>Areal/Description and No. of Title</i>	
		Hektar/ Hectares	G.M.
Padang Temak	— PTPT/B/54/2019-I.H	0.2503	1315
Padang Temak	— PTPT/B/54/2019-I.H	0.9511	493
			P.M.
Padang Terap Kiri	— PTPT/B/55/2019-I.H	0.1143	106
			G.M.
Padang Terap Kiri	— PTPT/B/56/2019-I.H	3.9581	308
			H.S.M.
Tolak	— PTPT/B/57/2019-I.H	3.8081	1063
			G.M.
Pedu	— PTPT/B/58/2019-I.H	0.602	180
		Meter Persegi/ Square Metres	P.M.
Pekan Lubuk Merbau	— PTPT/B/59/2019-I.H	1276.6736	323
		Hektar	G.M.
Pedu	— PTPT/B/60/2019-I.H	0.7259	216
			P.M.
Pedu	— PTPT/B/60/2019-I.H	0.7166	11
			G.M.
Tekai	— PTPT/B/61/2019-I.H	2.0489	2643
			H.S.M.
Tekai	— PTPT/B/62/2019-I.H	1.0446	671

Bertarikh 23 September 2019

Dated 23 September 2019

[PSU(K) 946-1379 Jld. 221; PTPT/B/3/1969 Jld. 9(3)]

MUHAMMAD UZAIR BIN AZIZAN
Penolong Pegawai Daerah (Pendaftaran)
Pejabat Tanah Padang Terap
b.p. Pegawai Daerah Padang Terap
Kedah

No. 822.

(Seksyen 187B)

NOTIS MENGENAI CADANGAN HENDAK MENGELUARKAN DOKUMEN
HAKMILIK KELUARAN SEMENTARA YANG BARU

(Section 187B)

NOTICE OF INTENTION TO ISSUE NEW DOCUMENT OF QUALIFIED TITLE

Pada menjalankan kuasa yang diberi oleh seksyen 187B Kanun Tanah Negara, notis adalah dengan ini diberi bahawa adalah dicadangkan untuk menggantikan dokumen hakmilik keluaran sementara bagi tanah yang diperihalkan dalam Jadual di bawah ini:

In exercise of the powers conferred by section 187B of the National Land Code, notice is hereby given that it is proposed to replace of issue document of qualified title to the land described in the Schedule below:

JADUAL/SCHEDULE

Mukim/*Mukim*—Sik. Daerah/*District*—Sik. No. P.T./*P.T. No.*—7444. No. Fail/*File No.*—PTG.Ked./B/66/2019(IH). Perihal dan Surat Hakmilik/*Description and No. of Title*—H.S.(D) 378. Keluasan/*Area*—925 meter persegi/*square metres*. Sebab-sebab/*Reasons*—Hilang dalam simpanan/*Title has been lost*.

Bertarikh 8 Julai 2019

Dated 8 July 2019

[PSU(K) 946-1379 Jld. 221; PTG.Ked./B/66/2019(IH)(3)]

MOHD FITRI BIN DATO' CHE JAMIL
Pendaftar Surat-surat Hakmilik Tanah
Pejabat Pengarah Tanah dan Galian
Kedah

No. 823.

(Seksyen 187B)

NOTIS MENGENAI CADANGAN HENDAK MENGELUARKAN DOKUMEN
HAKMILIK KELUARAN SEMENTARA YANG BARU

(Section 187B)

NOTICE OF INTENTION TO ISSUE NEW DOCUMENT OF QUALIFIED TITLE

Pada menjalankan kuasa yang diberi oleh seksyen 187B Kanun Tanah Negara, notis adalah dengan ini diberi bahawa adalah dicadangkan untuk menggantikan dokumen hakmilik keluaran sementara bagi tanah yang diperihalkan dalam Jadual di bawah ini:

In exercise of the powers conferred by section 187B of the National Land Code, notice is hereby given that it is proposed to replace of issue document of qualified title to the land described in the Schedule below:

JADUAL/SCHEDULE

Bandar/Town—Amanjaya. Daerah/District—Kuala Muda. No. P.T./P.T. No.—2657. No. Fail/File No.—PTG.Ked./B/78/2019(IH). Perihal dan Surat Hakmilik/Description and No. of Title—H.S.(D) 124301. Keluasan/Area—247.8 meter persegi/square metres. Sebab-sebab/Reasons—Hilang dalam simpanan/Title has been lost.

Bertarikh 4 Ogos 2019

Dated 4 August 2019

[PSU(K) 946-1379 Jld. 221; PTG.Ked./B/78/2019(IH)(4)]

HAJI ISMAIL BIN HAJI ZAINOL
Timbalan Pendaftar
b.p. Pendaftar Surat-surat Hakmilik Tanah
Pejabat Pengarah Tanah dan Galian
Kedah

No. 824.

[Perenggan 261(1)(c)]

SURAT SAMAN KEPADA PENGGADAI SUPAYA HADIR SIASATAN

[Paragraph 261(1)(c)]

SUMMONS TO A CHARGOR TO APPEAR IN AN ENQUIRY

Di Pejabat Tanah Kota Setar, Kedah.

DI ANTARA

MAYBANK ISLAMIC BERHAD

Pemegang Gadaian

DAN

MOHD FAUZEE BIN YAAKOB
(K/P 840207-02-5435)

Penggadai

Yang beralamat di D-131, Kampung Seberang Kota, 06600 Kuala Kedah, Kedah Darul Aman dan 21, Jalan Kelasi 2/1, Taman Kelasi, Off Jalan Kuala Kedah, 06600 Alor Setar, Kedah Darul Aman.

Di dalam gadaian yang tersebut dalam Jadual di bawah ini bagi tanah/pajakan/pajakan kecil yang tersebut di dalamnya.

Bahawasanya saya telah menerima daripada pemegang gadai dalam gadaian yang tersebut, suatu permohonan supaya perintah jualan dikeluarkan di bawah subseksyen 260(2) Kanun Tanah Negara.

Dan bahawasanya saya bercadang hendak mengadakan suatu siasatan berkenaan dengan permohonan tersebut di Pejabat Tanah Kota Setar pada hari Selasa, 29 Oktober 2019 pukul 9.30 pagi.

Maka oleh yang demikian, menurut perenggan 261(1)(c) Kanun Tanah Negara, tuan/puan adalah dengan ini dikehendaki hadir dalam siasatan tersebut dan menunjukkan sebab-sebab mengapa perintah tersebut tidak patut dibuat.

At Land Office of Kota Setar, Kedah.

BETWEEN

MAYBANK ISLAMIC BERHAD

Chargee

AND

MOHD FAUZEE BIN YAAKOB
(I/C 840207-02-5435)

Chargor

Residing at D-131, Kampung Seberang Kota, 06600 Kuala Kedah, Kedah Darul Aman and 21, Jalan Kelasi 2/1, Taman Kelasi, Off Jalan Kuala Kedah, 06600 Alor Setar, Kedah Darul Aman.

As a chargor in the charge as mentioned in the Schedule below for land/lease/sub-lease as mentioned therein.

Notice is hereby given that I received from the chargee in the charge an application for an order to be issued under subsection 260(2) of the National Land Code.

And I hereby propose to hold an enquiry in respect of the above application at the Land Office Kota Setar, on Tuesday, 29 October 2019 at 9.30 a.m.

Therefore as required under paragraph 261(1)(c) of the National Land Code, you are hereby as required to appear at the enquiry and show cause why the above order should not be made.

JADUAL TANAH DAN KEPENTINGAN/SCHEDULE OF LAND AND INTEREST

Bandar/Town—Kuala Kedah. No. P.T./P.T. No.—740 (Kini Lot 60776). Jenis dan No. Hakmilik/Description and No. of Title—H.S.M. 3657 (Kini G.M. 4581). Bahagian Tanah (jika ada)/Share of Land (if any)—Kesemua. No. Berdaftar Gadaian (jika ada)/Registered No. of Charge (if any)—No. Pers. 8405/2012.

Bertarikh 18 September 2019

Dated 18 September 2019

[PSU(K) 946-1379 Jld. 220; PTKS/Q/106/2019]

OMMULKHAIR BINTI AHMAD
Penolong Pentadbir Tanah
b.p. Pentadbir Tanah Kota Setar
Kedah/
Assistant Land Administrator
for Land Administrator Kota Setar
Kedah

No. 825.

(Seksyen 326)

NOTIS BERKENAAN DENGAN CADANGAN HENDAK MEMOTONG KAVEAT

(Section 326)

NOTICE OF INTENDED REMOVAL OF CAVEAT

Kepada Zainal bin Arifin (K/P 470111-02-5179) beralamat di Kampung Perpat, Mukim Sala Kechil, Kota Sarang Semut, 06800 Alor Setar, Kedah dan atas permintaannya Kaveat Persendirian Berdaftar No. Pers. 2933/2018 adalah dimasukkan ke dalam hakmilik bagi tanah yang diperihalkan dalam Jadual di bawah ini.

Bahawasanya kaveat di atas itu adalah dimaksudkan supaya mengikat tanah itu sendiri/kepentingan khusus yang diperihalkan dalam Jadual tersebut.

Dan bahawasanya Jaafar bin Salleh (K/P 371115-02-5463) *tuan punya tanah. Pemohon telah membuat permohonan kepada saya supaya kaveat yang tersebut itu dipotong.

Adalah diberi notis bahawa, pada menjalankan kuasa-kuasa yang diberi oleh seksyen 326, Kanun Tanah Negara, saya akan, apabila habis tempoh dua bulan dari tarikh penyampaian notis ini, atau sesuatu tempoh yang lebih lanjut (jika ada) sebagaimana yang diperintah oleh Mahkamah, memotong kaveat itu.

To Zainal bin Arifin (I/C 470111-02-5179) of Kampung Perpat, Mukim Sala Kechil, Kota Sarang Semut, 06800 Alor Setar, Kedah at whose instance Private Caveat Registered No. 2933/2018 is entered upon the title to the land described in the Schedule below.

Whereas the above caveat is expressed to bind the land itself/the particular interest described in the said Schedule.

And whereas Jaafar bin Salleh (K/P 371115-02-5463) *the proprietor of the land has applied to me for the removal of the said caveat.

Take notice that, in exercise of the power conferred by section 326 of the National Land Code, I shall, at the expiry of the period of two month from the date of service of this notice, or of such further period (if any) as the Court may order, remove the caveat.

JADUAL TANAH DAN KEPENTINGAN/*SCHEDULE OF LAND AND INTEREST*

Mukim/*Mukim*—Sala Kechil. No. Lot/*Lot No.*—583. Jenis dan No. Hakmilik/*Description and No. of Title*—G.M. 1707. Bahagian Tanah (jika ada)/*Share of land (if any)*—1/1 bahagian.

Bertarikh 27 Jun 2019

Dated 27 June 2019

[PSU(K) 946-1379 Jld. 220; PTKS/C/6/1986 FK: 1799/2019(2)]

OMMULKHAIR BINTI AHMAD
Penolong Pentadbir Tanah
b.p. Pentadbir Tanah Kota Setar
Kedah/
Assistant Land Administrator
for Land Administrator Kota Setar
Kedah

JADUAL I
(Aturan 23(2))

ATURAN SURAT-SURAT HAKMILIK SEMENTARA (MASA
PERALIHAN) KEDAH TAHUN 1967

SCHEDULE I
(Rule 23(2))

KEDAH PROVISIONAL TITLES (TRANSITIONAL RULES) 1967

No. 826.

NOTIS TUJUAN HENDAK MENGELUARKAN SALINAN HAKMILIK SEMENTARA
(PROVISIONAL TITLES) YANG DIAKUI SAH

NOTICE OF INTENTION TO ISSUE CERTIFIED COPIES OF PROVISIONAL TITLE

Dengan ini diberi notis adalah dicadangkan hendak dikeluarkan salinan surat hakmilik sementara (Provisional Titles) yang diakui sah mengenai tanah-tanah yang tersebut di dalam Jadual di bawah kerana sebab-sebab yang berikut:

Notice is hereby given that it is proposed to issue certified copies of provisional title in respect of the lands described in the Schedule below for the following reasons:

JADUAL/SCHEDULE

Bandar/Pekan/Mukim/Town/Village/Mukim—Kubang Pasu. No. P.T./P.T. No.—775. Jenis dan No. Hakmilik/Description and No. of Title—H.S.M. 370. No. Fail/File No.—I/H 91/2019. Keluasan/Area—0.4593 hektar/hectares. Sebab/Reason—Hilang/Lost.

Bertarikh 25 Ogos 2019

Dated 25 August 2019

[PSU(K) 946-1379 Jld 221; PTKP/IH/91/2019(03)]

FARAH NABILAH BINTI MOHAMMAD ANUAR
Penolong Pentadbir Tanah (Pendaftaran)
b.p. Pentadbir Tanah Kubang Pasu
Kedah

No. 827.

NOTIS TUJUAN HENDAK MENGELUARKAN SALINAN HAKMILIK SEMENTARA
(PROVISIONAL TITLES) YANG DIAKUI SAH

NOTICE OF INTENTION TO ISSUE CERTIFIED COPIES OF PROVISIONAL TITLE

Dengan ini diberi notis adalah dicadangkan hendak dikeluarkan salinan surat hakmilik sementara (Provisional Titles) yang diakui sah mengenai tanah-tanah yang tersebut di dalam Jadual di bawah kerana sebab-sebab yang berikut:

Notice is hereby given that it is proposed to issue certified copies of provisional title in respect of the lands described in the Schedule below for the following reasons:

JADUAL/SCHEDULE

Bandar/Pekan/Mukim/Town/Village/Mukim—Temin. No. P.T./P.T. No.—6732. Jenis dan No. Hakmilik/Description and No. of Title—H.S.M. 2454. No. Fail/File No.—I/H 140/2017. Keluasan/Area—1.5155 hektar/hectares. Sebab/Reason—Hilang/Lost.

Bertarikh 8 September 2019

Dated 8 September 2019

[PSU(K) 946-1379 Jld 220; PTKP/I/H/140/2017(02)]

FARAH NABILAH BINTI MOHAMMAD ANUAR
Penolong Pentadbir Tanah (Pendaftaran)
b.p. Pentadbir Tanah Kubang Pasu
Kedah

No. 828.

NOTIS TUJUAN HENDAK MENGELUARKAN SALINAN HAKMILIK SEMENTARA
(PROVISIONAL TITLES) YANG DIAKUI SAH

NOTICE OF INTENTION TO ISSUE CERTIFIED COPIES OF PROVISIONAL TITLE

Dengan ini diberi notis adalah dicadangkan hendak dikeluarkan salinan surat hakmilik sementara (Provisional Titles) yang diakui sah mengenai tanah-tanah yang tersebut di dalam Jadual di bawah kerana sebab-sebab yang berikut:

Notice is hereby given that it is proposed to issue certified copies of provisional title in respect of the lands described in the Schedule below for the following reasons:

JADUAL/SCHEDULE

Bandar/Pekan/Mukim/Town/Village/Mukim—Pekan Napoh. No. P.T./P.T. No.—1620. Jenis dan No. Hakmilik/Description and No. of Title—H.S.M. 265. No. Fail/File No.—I/H 101/2019. Keluasan/Area—633 meter persegi/square metres. Sebab/Reason—Hilang/Lost.

Bertarikh 8 September 2019

Dated 8 September 2019

[PSU(K) 946-1379 Jld 220; PTKP/I/H/101/2019(02)]

FARAH NABILAH BINTI MOHAMMAD ANUAR
Penolong Pentadbir Tanah (Pendaftaran)
b.p. Pentadbir Tanah Kubang Pasu
Kedah

No. 829.

AKTA PENGAMBILAN TANAH 1960
(Akta 486)

LAND ACQUISITION ACT 1960
(Act 486)

(Seksyen 8)

PERISYTIHARAN PENGAMBILAN YANG DICADANGKAN

Pembetulan

Jadual kepada Pemberitahuan *Warta* No. 19 — Jilid 61, Kenyataan No. 735 yang disiarkan pada 20 September 2018 adalah dipinda dengan menggantikan perkataan-perkataan:

JADUAL

Mukim—Teloi Kiri. Daerah—Kuala Muda.

No. Lot Ukur/ Survey Lot No.	Hakmilik atau Pendudukan/ Title or Occupation	Tuanpunya Berdaftar atau Penduduk yang Direkodkan/ Registered Proprietor or Recorded Occupant	Keluasan Lot/ Area of Lot	Anggaran Keluasan yang akan Diambil/ Approximate Area to be Acquired
	GM.		Hektar/ Hectares	Hektar/ Hectares
2289	TDK	Tidak dapat dikesan	1.4594	0.1724
2191	TDK	Tidak dapat dikesan	1.8630	0.0343

dengan perkataan-perkataan yang berikut:

Mukim—Teloi Kiri. Daerah—Kuala Muda.

No. Lot Ukur/ Survey Lot No.	Hakmilik atau Pendudukan/ Title or Occupation	Tuanpunya Berdaftar atau Penduduk yang Direkodkan/ Registered Proprietor or Recorded Occupant	Keluasan Lot/ Area of Lot	Anggaran Keluasan yang akan Diambil/ Approximate Area to be Acquired
	P.M.		Hektar/ Hectares	Hektar/ Hectares
74148 (2289)	173	Siti Habsah binti Aziz 1974/ 2458 bhg., Siti Habsah binti Aziz 484/2458 bhg.	1.459	0.1720
	H.S.M.			
P.T. 2430 (2191)	349	Mohd Ridzuan b. Osman 1/1 bhg.	1.859	0.0343

Pindaan ini hendaklah disifatkan telah mula berkuat kuasa 20 September 2018.

Bertarikh 22 September 2019

Dated 22 September 2019

[PSU(K) 793-1439; PTG/Ked./L/JKR/03/2018 Jld. 1(15)]

RIZAWATI BINTI MOHAMAD @ RAMLI
Ketua Penolong Pengarah Tanah dan Galian
(Pembangunan)
Kedah

No. 830.

AKTA PENGAMBILAN TANAH 1960
(Akta 486)

LAND ACQUISITION ACT 1960
(Act 486)

MENARIK BALIK PENGAMBILAN TANAH DI BAWAH SUBSEKSYEN 35(1)

WITHDRAWAL FROM ACQUISITION UNDER SUBSECTION 35(1)

Pada menjalankan kuasa yang diberikan oleh subseksyen 35(1) Akta Pengambilan Tanah 1960 [(*Akta 486*) (*Pindaan 1997*)], maka inilah Raja Pemerintah menarik balik pengambilan tanah bagi Maksud Kemudahan Awam iaitu Laluan Awam, Mukim Pinang Tunggal, Daerah Kuala Muda, Kedah Darul Aman seperti yang terkandung dalam Kenyataan No. 462 yang dizahirkan di dalam *Warta Kerajaan Negeri Kedah Darul Aman* No. 18 Jilid No. 48, bertarikh 1 September 2005 iaitu menurut Jadual yang dinyatakan di bawah ini:

In exercise of the powers conferred by subsection 35(1) of the Land Acquisition Act 1960 [(*Act 486*) (*Amendment 1997*)], the Ruler hereby withdraw the acquisition of the land for the Public Utilities Purpose Which is for the Access Road, Mukim of Pinang Tunggal, District of Kuala Muda, States of Kedah Darul Aman as contained in the *Gazette* Notification No. 462 Published Kedah Government *Gazette* No. 18 Volume No. 48, dated 1 September 2005 as mentioned in the Schedule below:

JADUAL/SCHEDULE

Mukim/*Mukim*—Pinang Tunggal. Daerah/*District*—Kuala Muda. No. Lot Ukur/*Survey Lot No.*—83. Hakmilik atau Kependudukan/*Title or Occupation*—SPK 6054 (Jadi G.M. 4637). Tuan punya Berdaftar atau Penduduk yang Direkodkan/*Registered Proprietor or Recorded Occupant*—Seri Awona Sdn. Bhd. 1/1 bhg. Keluasan Lot/*Area of Lot*—2.9456 hektar/*hectares*. Anggaran keluasan yang akan diambil/*Approximate area to be acquired*—0.1173 hektar/*hectares*.

Bertarik 2 Oktober 2019

Dated 2 October 2019

[PSU(K): 55-1426; PTG/Ked./L/AM/01/2002(29B)]

NASRUN BIN DATO' MOHD SHERIFF
Setiausaha
Majlis Mesyuarat Kerajaan
Kedah
Secretary
State Executive Council
Kedah

Hakcipta Pencetak (H)

PERCETAKAN NASIONAL MALAYSIA BERHAD

Semua Hak Terpelihara. Tiada mana-mana bahagian jua daripada penerbitan ini boleh diterbitkan semula atau disimpan di dalam bentuk yang boleh diperolehi semula atau disiarkan dalam sebarang bentuk dengan apa jua cara elektronik, mekanikal, fotokopi, rakaman dan/ atau sebaliknya tanpa mendapat izin daripada Percetakan Nasional Malaysia Berhad (Pencetak kepada Kerajaan Malaysia yang dilantik).



DICETAK OLEH
PERCETAKAN NASIONAL MALAYSIA BERHAD
CAWANGAN ALOR SETAR
BAGI PIHAK DAN DENGAN PERINTAH KERAJAAN MALAYSIA