



NEGERI KEDAH DARUL AMAN

Warta Kerajaan

DITERBITKAN DENGAN KUASA

GOVERNMENT OF KEDAH DARUL AMAN GAZETTE

PUBLISHED BY AUTHORITY

Jil. 61

25hb Oktober 2018

No. 22

ENAKMEN NO. 63 (TANAH SIMPANAN BAGI
ORANG-ORANG MELAYU)

ENACTMENT NO. 63 (MALAY RESERVATIONS)

No. 820.

PEMBATALAN DI BAWAH PERENGGAN 4(b)

REVOCATION UNDER PARAGRAPH 4(b)

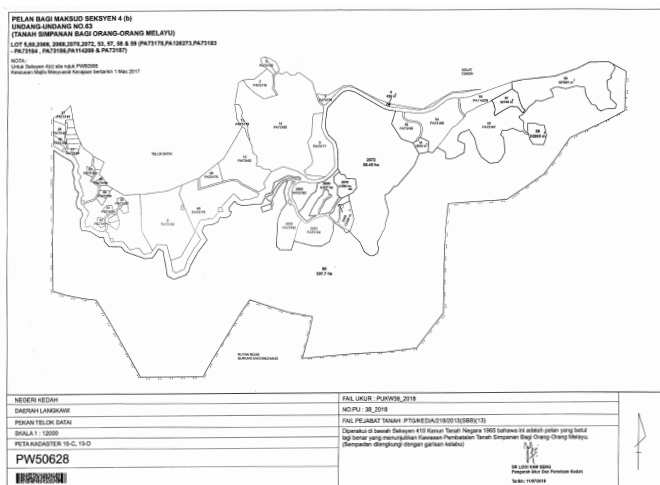
Pada menjalankan kuasa yang diberi oleh perenggan 4(b) Enakmen No. 63 (Tanah Simpanan Bagi Orang-orang Melayu) maka inilah Raja dalam Mesyuarat membatalkan pengisytiharan Tanah Simpanan Bagi Orang-orang Melayu di dalam Pekan Telok Datai, Daerah Langkawi, Kedah Darul Aman, dalam *Warta Kerajaan Kedah* No. 46 Jilid 9 bertarikh 4 April 1933 sebagai Kenyataan No. 1180 setakat yang berkenaan dengan tanah yang tersebut dalam Jadual di bawah ini dan dipetakan di atas Peta No. P.W. 50628 yang disimpan di Pejabat Pengarah Ukur dan Pemetaan, Kulim, Kedah Darul Aman.

In exercise of the power conferred by paragraph 4(b) of Enactment No. 63 (Malay Reservations) the Ruler in Council hereby revokes the declaration of Malay Reservation in Pekan Telok Datai, District of Langkawi, Kedah Darul Aman published in the *Kedah Government Gazette* No. 46 Volume 9 dated 4 April 1933 as Notification No. 1180 in so far as at relates to the land described in the Schedule hereto and delicated upon P.W. 50628 deposited in the Office of the Director of Survey, Kulim, Kedah Darul Aman.

JADUAL/SCHEDULE

Mukim—Pekan Telok Datai. Daerah—Langkawi.

Hakmilik	Keluasan Hektar
Lot 5 (Asal P.T. 1467 H.S.M. 145)	0.0436
Lot 60 (Asal P.T. 1479 H.S.D. 157)	389.1379
Lot 2066 (Asal P.T. 1481 H.S.D. 159)	5.527
Lot 2068 (Asal P.T. 1483 H.S.D. 161)	1.3308
Lot 2070 (Asal P.T. 1485 H.S.D. 163)	2.785
Lot 2072 (Asal P.T. 1487 H.S.D. 165)	58.45
Lot 53 (Asal P.T. 1489 H.S.D. 167)	1.263
Lot 57 (Asal P.T. 1493 H.S.D. 171)	3.2149
Lot 58 (Asal P.T. 1494 H.S.D. 172)	18.7601
Lot 59 (Asal P.T. 1495 H.S.D. 173)	2.4265



Bertarikh 2 Oktober 2018

Dated 2 October 2018

[PSU(K): 870-1434; PTG/Ked.(A) 218/2008(SBB)]

HAI IQBAL BIN AHMAD
Setiausaha Majlis Mesyuarat Kerajaan
Kedah/
Secretary State Executive Council
Kedah

No. 821.

PERMASUKAN DI BAWAH PERENGGAN 4(c)

REINCLUSION UNDER PARAGRAPH 4(c)

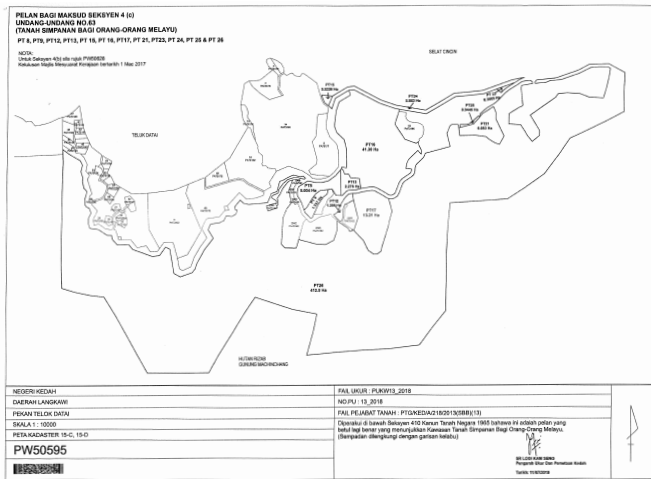
Pada menjalankan kuasa yang diberi oleh perenggan 4(c) Enakmen No. 63 (Tanah Simpanan Bagi Orang-orang Melayu) maka inilah Raja dalam Majlis Mesyuarat mengisytiharkan tanah yang tersebut dalam Pekan Telok Datai, Daerah Langkawi, Kedah Darul Aman setakat yang berkenaan seperti Jadual di bawah dan dipetakan di atas P.W. 50595 yang disimpan di Pejabat Pengarah Ukur dan Pemetaan, Kulim, Kedah Darul Aman dipermasukkan menjadi Tanah Simpanan Bagi Orang-orang Melayu.

In exercise of the power conferred by paragraph 4(c) of Enactment No. 63 (Malay Reservations) the Ruler in Council hereby declares that the land in the Pekan Telok Datai, District of Langkawi, Kedah Darul Aman in so far as it relates to the land Schedule hereto and delineated upon P.W. 50595 deposited in the Office of the Director of Survey, Kulim, Kedah Darul Aman to be included as land in Malay Reservation.

JADUAL/SCHEDULE

Mukim—Pekan Telok Datai. Daerah—Langkawi.

No. P.T.	Keluasan Hektar
P.T. 8	5.004
P.T. 9	1.937
P.T. 12	1.299
P.T. 13	2.276
P.T. 15	0.5230
P.T. 16	41.30
P.T. 17	13.21
P.T. 21	6.083
P.T. 23	0.3009
P.T. 24	5.553
P.T. 25	0.3445
P.T. 26	413.580



Bertarikh 2 Oktober 2018

Dated 2 October 2018

[PSU(K): 870-1434; PTG/Ked.(A) 218/2008(SBB)]

HAJI IQBAL BIN AHMAD
*Setiausaha Majlis Mesyuarat Kerajaan
 Kedah/
 Secretary State Executive Council
 Kedah*

KANUN TANAH NEGARA
 (Akta 56 tahun 1965)

NATIONAL LAND CODE
 (Act 56 of 1965)

No. 822.

(Seksyen 27)

NOTIS MENGENAI SIASATAN

(Section 27)

NOTICE OF ENQUIRY

Satu siasatan akan diadakan di Pejabat Pengarah Tanah dan Galian Negeri Kedah, pada hari Khamis bersamaan 22 November 2018 pada jam 10.00 pagi berkenaan dengan perkara yang berikut:

Cadangan untuk Membatalkan Perizaban Tanah seperti dalam Jadual di bawah ini mengikut seksyen 64 Kanun Tanah Negara.

Sesiapa jua yang ada apa-apa kepentingan dalam perkara ini atau yang hendak membuat apa-apa tuntutan, bantahan atau lain-lain permintaan hendaklah hadir di tempat dan pada waktu yang dinyatakan itu dan hendaklah bersedia memberi keterangan lisan dan mengemukakan apa-apa keterangan suratan yang ada dalam miliknya.

Mana-mana orang tersebut boleh dibantu dalam siasatan itu oleh seorang peguambela dan peguamcara.

Mana-mana orang tersebut boleh membuat permohonan, dengan surat berdaftar, untuk penangguhan atau pertukaran tempat, dengan menyatakan:

- (a) sebab-sebab mengapa penangguhan atau pertukaran itu diminta; dan
- (b) sifat dan isi keterangan yang dia mencadang diberi atau dikemukakan.

TAMBAHAN

Kepada:

1. Tuan Pentadbir Tanah Kota Setar yang beralamat di Pejabat Daerah dan Tanah Kota Setar.
2. Tuan Penghulu Masjid Alor Penyengat yang beralamat di Masjid Alor Penyengat.

Saya ada sebab mempercayai bahawa kamu ada kepentingan dalam hal perkara siasatan ini.

Ambil perhatian bahawa jika kamu tidak hadir pada masa dan di tempat yang dinyatakan maka siasatan itu akan diterus dan disempurnakan dalam ketidakhadiran kamu.

An enquiry will be held at Pejabat Pengarah Tanah dan Galian Negeri Kedah, on Thursday the 22 November 2018 at 10.00 a.m. hours in respect of the following matter:

Proposal to Revoke Reserved Land described in the Schedule below *vide* section 64 of the National Land Code.

Any person who has any interest in this matter or wishes to make any claim, objection or other submission should attend at the place and at the time specified and be prepared to give oral evidence and to produce any documentary evidence he may possess.

Any such person may be assisted at the enquiry by an advocate and solicitor.

Any such person may, by registered letter, apply for postponement or for a change of venue, stating:

- (a) the reason for which such postponement or change is sought; and
- (b) the nature and substance of the evidence which he proposes to give or adduce.

SUPPLEMENT

To:

1. Tuan Pentadbir Tanah Kota Setar of Pejabat Daerah dan Tanah Kota Setar.
2. Tuan Penghulu Masjid Alor Penyengat of Masjid Alor Penyengat.

I have reason to believe that you are interested in the subject-matter of this enquiry.

Take notice that if you fail to make due appearance at the time and place specified the enquiry may proceed and be completed in your absence.

JADUAL/SCHEDULE

Bandar/Pekan/Mukim/Town/Village/Mukim—Mukim Derga. Daerah/District—Kota Setar. Lot/Lot—772. No. Sijil Simpanan/Reserved Certificate No.—382. Keluasan/Area—1 relong 001 jemba. Syarat/For—Tapak Kubur. Pengawal/Controlled By—Pengkulu Masjid Alor Penyengat.

Bertarikh 8 Oktober 2018

Dated 8 October 2018

[PTG/Ked./K: 621/2018/06 (KES 10/2018)]

RIZAWATI BINTI MOHAMAD @ RAMLI
Ketua Penolong Pengarah
Tanah dan Galian (Pembangunan)
Kedah

No. 823.

(Seksyen 27)

NOTIS MENGENAI SIASATAN

(Section 27)

NOTICE OF ENQUIRY

Satu siasatan akan diadakan di Pejabat Pengarah Tanah dan Galian Negeri Kedah, pada hari Khamis bersamaan 22 November 2018 pada jam 10.00 pagi berkenaan dengan perkara yang berikut:

Cadangan untuk Membatalkan Perizaban Tanah seperti dalam Jadual di bawah ini mengikut seksyen 64 Kanun Tanah Negara.

Sesiapa jua yang ada apa-apa kepentingan dalam perkara ini atau yang hendak membuat apa-apa tuntutan, bantahan atau lain-lain permintaan hendaklah hadir di tempat dan pada waktu yang dinyatakan itu dan hendaklah bersedia memberi keterangan lisan dan mengemukakan apa-apa keterangan surat yang ada dalam miliknya.

Mana-mana orang tersebut boleh dibantu dalam siasatan itu oleh seorang peguambela dan peguamcara.

Mana-mana orang tersebut boleh membuat permohonan, dengan surat berdaftar, untuk penangguhan atau pertukaran tempat, dengan menyatakan:

- (a) sebab-sebab mengapa penangguhan atau pertukaran itu diminta; dan
- (b) sifat dan isi keterangan yang dia mencadang diberi atau dikemukakan.

TAMBAHAN

Kepada:

1. Tuan Pentadbir Tanah Pokok Sena yang beralamat di Pejabat Daerah dan Tanah Pokok Sena.
2. The State Engineer Kedah yang beralamat di Jabatan Kerja Raya Negeri Kedah.

Saya ada sebab mempercayai bahawa kamu ada kepentingan dalam hal perkara siasatan ini.

Ambil perhatian bahawa jika kamu tidak hadir pada masa dan di tempat yang dinyatakan maka siasatan itu akan diterus dan disempurnakan dalam ketidakhadiran kamu.

An enquiry will be held at Pejabat Pengarah Tanah dan Galian Negeri Kedah, on Thursday the 22 November 2018 at 10.00 a.m. hours in respect of the following matter:

Proposal to Revoke Reserved Land described in the Schedule below *vide* section 64 of the National Land Code.

Any person who has any interest in this matter or wishes to make any claim, objection or other submission should attend at the place and at the time specified and be prepared to give oral evidence and to produce any documentary evidence he may possess.

Any such person may be assisted at the enquiry by an advocate and solicitor.

Any such person may, by registered letter, apply for postponement or for a change of venue, stating:

- (a) the reason for which such postponement or change is sought; and
- (b) the nature and substance of the evidence which he proposes to give or adduce.

SUPPLEMENT

To:

1. Tuan Pentadbir Tanah Pokok Sena of Pejabat Daerah dan Tanah Pokok Sena.
2. The State Engineer Kedah of Jabatan Kerja Raya Negeri Kedah.

I have reason to believe that you are interested in the subject-matter of this enquiry.

Take notice that if you fail to make due appearance at the time and place specified the enquiry may proceed and be completed in your absence.

JADUAL/SCHEDULE

Bandar/Pekan/Mukim/Town/Village/Mukim—Mukim Jabi. Daerah/District—Kota Setar. Lot/Lot—827. No. Sijil Simpanan/Reserved Certificate No.—325. Keluasan/Area—26 relong 429 jemba 00 kaki persegi. Syarat/For—Quary. Pengawal/Controlled By—The State Supervisor Kedah.

Bertarikh 8 Oktober 2018

Dated 8 October 2018

[PTG/Ked./K: 630/2018/06 (KES 21/2018)]

RIZAWATI BINTI MOHAMAD @ RAMLI
*Ketua Penolong Pengarah
Tanah dan Galian (Pembangunan)
Kedah*

No. 824.

PERISYTIHARAN DI BAWAH SEKSYEN 62
SIMPANAN TANAH BAGI PENGGUNAAN AM

DECLARATION UNDER SECTION 62
RESERVATION OF LAND FOR PUBLIC PURPOSE

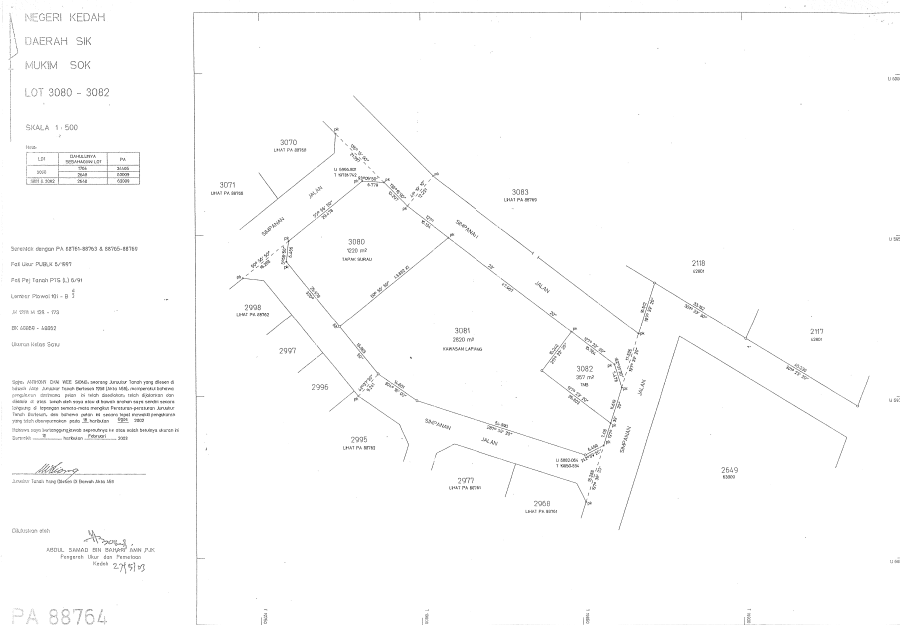
Pada menjalankan kuasa yang diberikan oleh seksyen 62 Kanun Tanah Negara, maka inilah Pihak Berkuasa Negeri mengisytiharkan bahawa lengkungan yang tersebut di dalam Jadual di bawah ini dan dipetakan di atas Peta Pejabat Ukur

No. P.A. 88764 yang disimpan di Pejabat Pengarah Ukur, Kedah dikehendaki bagi maksud penggunaan am iaitu “Kawasan Lapang” dan dilantik Yang Berhormat Setiausaha Kerajaan Negeri Kedah Darul Aman sebagai Pegawai Pengawal serta Pegawai Daerah Sik sebagai Penyelenggara.

In exercise of the powers conferred by section 62 of the National Land Code, the State Authority hereby declares that the land described in the Schedule hereto and delineated upon Certified Plan No. P.A. 88764 deposited in the Office of the Chief Surveyor, Kedah is reserved for a public purpose namely “Kawasan Lapang” and to be controlled by State Secretary of Kedah Darul Aman and to be duty to Sik District Officer.

JADUAL/SCHEDULE

Bandar/Town—Sik. Daerah/District—Sik. Lot/Lot—3081. Keluasan/Area—2820 meter persegi/square metres.



Bertarikh 26 September 2018
Dated 26 September 2018
[PSU(K): 389/1412/L; PTG/Ked./L/KEDA/17/1991]

HAI IQBAL BIN AHMAD
Setiausaha Majlis Mesyuarat Kerajaan
Kedah/
Secretary State Executive Council
Kedah

No. 825.

PERISYTIHARAN DI BAWAH SEKSYEN 62
SIMPANAN TANAH BAGI PENGGUNAAN AM

DECLARATION UNDER SECTION 62
RESERVATION OF LAND FOR PUBLIC PURPOSE

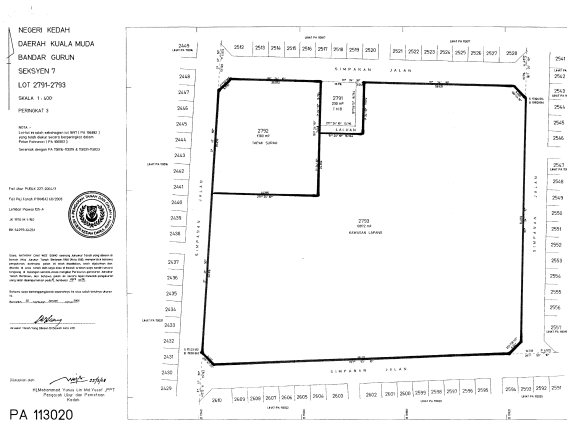
Pada menjalankan kuasa yang diberikan oleh seksyen 62 Kanun Tanah Negara, maka inilah Pihak Berkuasa Negeri mengisytiharkan bahawa lengkongan yang tersebut di dalam Jadual di bawah ini dan dipetakan di atas Peta Pejabat Ukur dan Pemetaan No. P.A. 113020 yang disimpan di Pejabat Pengarah Ukur dan Pemetaan, Negeri Kedah Darul Aman dikehendaki bagi maksud penggunaan am iaitu “Tapak Surau dan Kawasan Lapang” dan diisytiharkan Setiausaha Kerajaan Negeri Kedah Darul Aman sebagai Pegawai Pengawal.

In exercise of the powers conferred by section 62 of the National Land Code, the State Authority hereby declares that the land described in the Schedule hereto and delineated upon Certified Plan No. P.A. 113020 deposited in the Office of the Director of Survey, Kedah Darul Aman as reserved for public purpose namely “Tapak Surau dan Kawasan Lapang” and to be controlled by State Secretary Kedah Darul Aman.

JADUAL/SCHEDULE

Bandar—Gurun. Daerah—Kuala Muda.

Lot	Keluasan Meter Persegi	Pelan Akui
2792 (Tapak Surau)	1780	113020
2793 (Kawasan Lapang)	10872	113020



Bertarikh

Dated

[PSU(K): 8-1425; PTG/Ked./A/249/2003]

HAI IQBAL BIN AHMAD
Setiausaha Majlis Mesyuarat Kerajaan
Kedah/
Secretary State Executive Council
Kedah

No. 826.

PERISYTIHARAN DI BAWAH SEKSYEN 62
SIMPANAN TANAH BAGI PENGGUNAAN AM

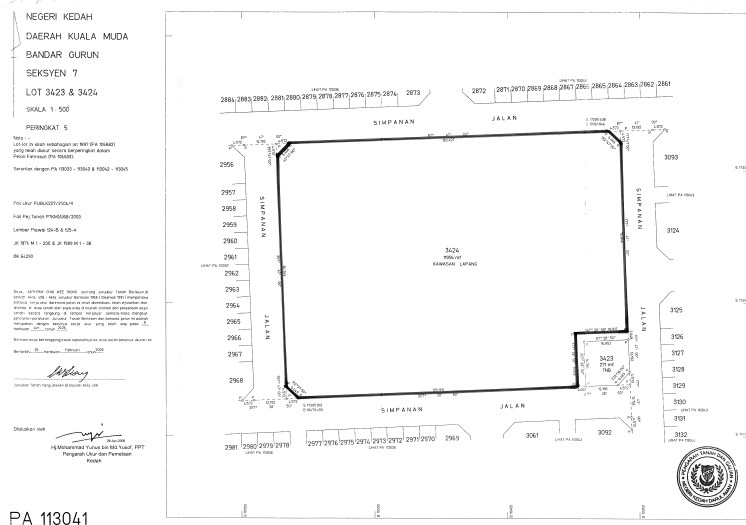
DECLARATION UNDER SECTION 62
RESERVATION OF LAND FOR PUBLIC PURPOSE

Pada menjalankan kuasa yang diberikan oleh seksyen 62 Kanun Tanah Negara, maka inilah Pihak Berkuasa Negeri mengisytiharkan bahawa lengkungan yang tersebut di dalam Jadual di bawah ini dan dipetakan di atas Peta Pejabat Ukur dan Pemetaan No. P.A. 113041 yang disimpan di Pejabat Pengarah Ukur dan Pemetaan, Negeri Kedah Darul Aman dikehendaki bagi maksud penggunaan am iaitu “Kawasan Lapang” dan diisytiharkan Setiausaha Kerajaan Negeri Kedah Darul Aman sebagai Pegawai Pengawal.

In exercise of the powers conferred by section 62 of the National Land Code, the State Authority hereby declares that the land described in the Schedule hereto and delineated upon Certified Plan No. P.A. 113041 deposited in the Office of the Director of Survey, Kedah Darul Aman as reserved for public purpose namely “Kawasan Lapang” and to be controlled by State Secretary Kedah Darul Aman.

JADUAL/SCHEDULE

Bandar/Town—Gurun. Daerah/District—Kuala Muda. Lot/Lot—3424 (Kawasan Lapang). Keluasan/Area—11956 meter persegi/square metres. Pelan Akui No./ Certified Plan No.—113041.



PA 113041

Bertarikh
Dated
[PSU(K): 8-1425; PTG/Ked./A/249/2003]

HAJI IQBAL BIN AHMAD
Setiausaha Majlis Mesyuarat Kerajaan
Kedah/
Secretary State Executive Council
Kedah

No. 827.

PERISYTIHARAN DI BAWAH SEKSYEN 62
SIMPANAN TANAH BAGI PENGGUNAAN AM

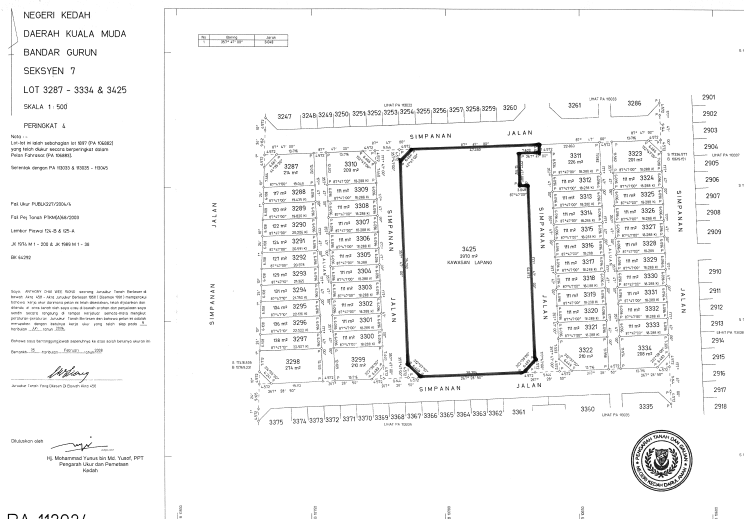
DECLARATION UNDER SECTION 62
RESERVATION OF LAND FOR PUBLIC PURPOSE

Pada menjalankan kuasa yang diberikan oleh seksyen 62 Kanun Tanah Negara, maka inilah Pihak Berkuasa Negeri mengisytiharkan bahawa lengkungan yang tersebut di dalam Jadual di bawah ini dan dipetakan di atas Peta Pejabat Ukur dan Pemetaan No. P.A. 113034 yang disimpan di Pejabat Pengarah Ukur dan Pemetaan, Negeri Kedah Darul Aman dikehendaki bagi maksud penggunaan am iaitu “Kawasan Lapang” dan diisytiharkan Setiausaha Kerajaan Negeri Kedah Darul Aman sebagai Pegawai Pengawal.

In exercise of the powers conferred by section 62 of the National Land Code, the State Authority hereby declares that the land described in the Schedule hereto and delineated upon Certified Plan No. P.A. 113034 deposited in the Office of the Director of Survey, Kedah Darul Aman as reserved for public purpose namely “Kawasan Lapang” and to be controlled by State Secretary Kedah Darul Aman.

JADUAL/SCHEDULE

Bandar/Town—Gurun. Daerah/District—Kuala Muda. Lot/Lot—3425 (Kawasan Lapang). Keluasan/Area—3970 meter persegi/square metres. Pelan Akui No./ Certified Plan No.—113034.



Bertarikh

Dated

[PSU(K): 8-1425; PTG/Ked./A/249/2003]

HAI IQBAL BIN AHMAD
Setiausaha Majlis Mesyuarat Kerajaan
Kedah/
Secretary State Executive Council
Kedah

No. 828.

PERISYTIHARAN DI BAWAH SEKSYEN 62
SIMPANAN TANAH BAGI PENGGUNAAN AM

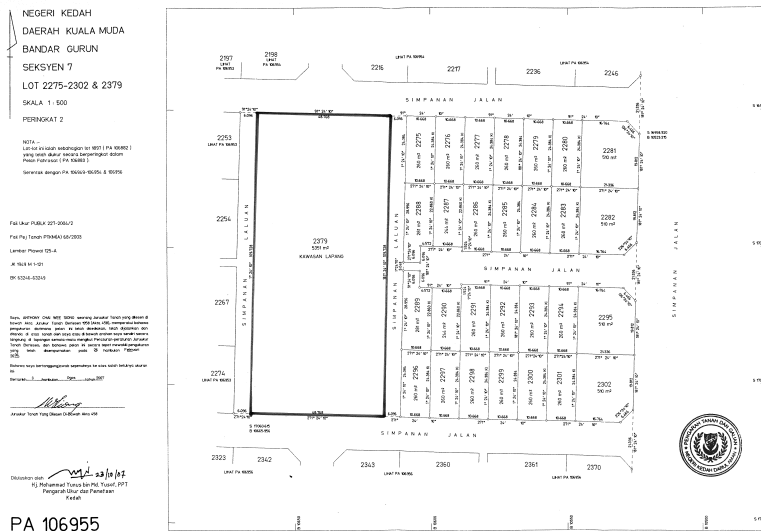
DECLARATION UNDER SECTION 62
RESERVATION OF LAND FOR PUBLIC PURPOSE

Pada menjalankan kuasa yang diberikan oleh seksyen 62 Kanun Tanah Negara, maka inilah Pihak Berkuasa Negeri mengisytiharkan bahawa lengkungan yang tersebut di dalam Jadual di bawah ini dan dipetakan di atas Peta Pejabat Ukur dan Pemetaan No. P.A. 106955 yang disimpan di Pejabat Pengarah Ukur dan Pemetaan, Negeri Kedah Darul Aman dikehendaki bagi maksud penggunaan am iaitu “Kawasan Lapang” dan diisytiharkan Setiausaha Kerajaan Negeri Kedah Darul Aman sebagai Pegawai Pengawal.

In exercise of the powers conferred by section 62 of the National Land Code, the State Authority hereby declares that the land described in the Schedule hereto and delineated upon Certified Plan No. P.A. 106955 deposited in the Office of the Director of Survey, Kedah Darul Aman as reserved for public purpose namely “Kawasan Lapang” and to be controlled by State Secretary Kedah Darul Aman.

JADUAL/SCHEDULE

Bandar/Town—Gurun, Seksyen 7. Daerah/District—Kuala Muda. Lot/Lot—2379 (Kawasan Lapang). Keluasan/Area—5351 meter persegi/square metres. Pelan Akui No./Certified Plan No.—106955.



Bertarikh
Dated
[PSU(K): 8-1425; PTG/Ked./A/249/2003]

Haji Iqbal Bin Ahmad
Setiausaha Majlis Mesyuarat Kerajaan
Kedah/
Secretary State Executive Council
Kedah

No. 829.

PERISYTIHARAN DI BAWAH SEKSYEN 62
SIMPANAN TANAH BAGI PENGGUNAAN AM

DECLARATION UNDER SECTION 62
RESERVATION OF LAND FOR PUBLIC PURPOSE

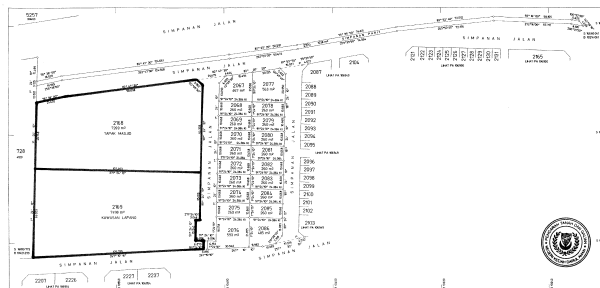
Pada menjalankan kuasa yang diberikan oleh seksyen 62 Kanun Tanah Negara, maka inilah Pihak Berkuasa Negeri mengisytiharkan bahawa lengkongan yang tersebut di dalam Jadual di bawah ini dan dipetakan di atas Peta Pejabat Ukur dan Pemetaan No. P.A. 106952 yang disimpan di Pejabat Pengarah Ukur dan Pemetaan, Negeri Kedah Darul Aman dikehendaki bagi maksud penggunaan am iaitu “Tapak Masjid dan Kawasan Lapang” dan diisytiharkan Setiausaha Kerajaan Negeri Kedah Darul Aman sebagai Pegawai Pengawal.

In exercise of the powers conferred by section 62 of the National Land Code, the State Authority hereby declares that the land described in the Schedule hereto and delineated upon Certified Plan No. P.A. 106952 deposited in the Office of the Director of Survey, Kedah Darul Aman as reserved for public purpose namely “Tapak Masjid dan Kawasan Lapang” and to be controlled by State Secretary Kedah Darul Aman.

JADUAL/SCHEDULE

Bandar—Gurun, Seksyen 7. Daerah—Kuala Muda.

Lot	Keluasan Meter Persegi	Pelan Akui
2168 (Tapak Masjid)	7269	106952
2169 (Kawasan Lapang)	7498	106952



PA 106952

NEGERI KEDAH
DAERAH KUALA MUDA
BANDAR GURUN
SEKSYEN 7
LOT 2167-2085 & 2168-2170
SKALA 1:800
PETAUKAT 2

Bertarikh

Dated

[PSU(K): 8-1425; PTG/Ked./A/249/2003]

HAI IQBAL BIN AHMAD
Setiausaha Majlis Mesyuarat Kerajaan
Kedah/
Secretary State Executive Council
Kedah

No. 830.

(Seksyen 97 dan 98)

(Section 97 and 98)

NOTIS TUNTUTAN HASIL TERHUTANG

NOTICE OF DEMAND ARREARS OF RENT

Kepada Perbadanan Kemajuan Negeri Kedah (PKNK) yang beralamat di Wisma PKNK, Jalan Sultan Badlishah, 05000 Alor Setar, Kedah Darul Aman tuan punya tanah/tanah-tanah yang diperihalkan dalam ruangan pertama dan kedua dalam Jadual di bawah ini.

Bahawasanya hasil yang dikenakan bagi tanah/tanah-tanah yang tersebut dan yang kena dibayar bagi tahun ini telah tidak dibayar dan adalah terhutang mulai dari 1 Jun.

*Tuan/puan adalah dikehendaki, dalam tempoh tiga bulan dari tarikh notis ini disampaikan, supaya membayar *di Pejabat Tanah daerah ini/di Pejabat Tanah Kubang Pasu, Kompleks Pentadbiran Daerah Kubang Pasu, 06000 Jitra, Kedah Darul Aman segala wang yang sekarang ini kena dibayar sebagaimana yang tercatat dalam ruangan tiga hingga enam dalam Jadual itu dan yang dijumlahkan dalam ruangan akhirnya.

Dan ambil perhatian bahawa, jika *jumlah/mana-mana daripada jumlah yang dinyatakan di ruangan akhir itu tidak dibayar dengan sepenuhnya dalam tempoh tiga bulan tersebut, maka saya yang bertandatangan di bawah ini, menurut kuasa-kuasa yang diberi oleh seksyen 100 Kanun Tanah Negara, akan mengisytiharkan dengan jalan perintah *tanah/tanah-tanah berkenaan itu dirampas dan menjadi hak Pihak Berkuasa Negeri.

To Perbadanan Kemajuan Negeri Kedah (PKNK) of Wisma PKNK, Jalan Sultan Badlishah, 05000 Alor Setar, Kedah Darul Aman proprietor of the lands described in the 1st and 2nd columns of the Schedule below.

Whereas the rent reserved on the said lands and due in respect of the current year is unpaid and, with effect from the 1 day of June in arrear.

You are hereby required, within three months of the date of the service of this notice, to pay *at the Land Office of this district/at Pejabat Tanah Kubang Pasu, Kompleks Pentadbiran Daerah Kubang Pasu, 06000 Jitra, Kedah Darul Aman all the sums now due as entered in the 3rd – 6th Columns of the Schedule and totalled in the final column thereof.

And take notice that, if *the total/any of the totals specified in the final column is not paid in full within the said period of three months, then I the undersigned, by virtue of the powers conferred by section 100 of the National Land Code, shall by order declare *the land in question forfeit to the State Authority.

JADUAL TANAH DAN HUTANG-HUTANG/SCHEDULE OF LAND AND ARREARS

Bandar/Town—Bukit Kayu Hitam. Jenis dan No. Hakmilik/Description and No. of Title—P.N. 2912. No. Lot/P.T./Lot No./P.T.—Lot 3999, Perusahaan. Hasil Tahun Ini/Current Year Rent—RM4,406.00. Hutang Dari Tahun-tahun Yang Lepas/Arrears From Previous Years—RM8,812.00. Bayaran Dan Lain-lain Yang Dikenakan Sebagai Hasil/Fees etc. Chargeable as Rent—RM1,366.50. Bayaran-bayaran Terhutang/Arrears Fees—RM10.00. Jumlah Kena Dibayar/Total Due—RM14,594.50.

TAMBAHAN/SUPPLEMENT

Kepada ACL Jati Sdn. Bhd. (Reg. No. 595770-A) yang beralamat di 9, Jalan Kristal 1, Taman Perindustrian Ringan Kristal, Jalan Gangsa, 05150 Alor Setar, Kedah Darul Aman, Pemegang pajak.

Sekiranya *tuan/puan ada sebab mempercayai bahawa tuan punya bagi tanah yang dijadualkan di atas itu dan yang atasnya *tuan/puan ada hak mempunyai atau menuntut sesuatu kepentingan akan mungkir daripada membayar wang-wang yang sekarang ini ditetapkan sebagai kena dibayar berkenaan dengannya maka *tuan/puan boleh mengelakkan tanah itu daripada dirampas dengan membayar sepenuhnya kepada Pentadbir Tanah, dalam tempoh yang dinyatakan itu, jumlah wang yang kena dibayar berkenaan dengan tanah itu.

Dan lagi adalah diberi notis bahawa (dengan tidak melemahkan apa-apa hak di bawah seksyen itu untuk mendakwa tuan punya itu secara terus) menurut kuasa peruntukan-peruntukan seksyen 98, Kanun Tanah Negara, hak-hak istimewa bagi mendapat balik bayaran-bayaran adalah seperti berikut:

- (a) apa-apa jumlah wang yang dibayar oleh pemegang gadaian hendaklah ditambahkan kepada bayaran yang pertama yang kena dibayar atas gadaian itu;
- (b) apa-apa jumlah wang yang dibayar oleh pemajak, pemajak kecil atau pun penyewa boleh didapatkan balik dengan memotong jumlah wang itu daripada apa-apa sewa yang ada pada masa itu atau kemudiannya kena dibayar olehnya kepada tuan punya tanah itu atau kepada sesiapa yang memegang tanah itu;
- (c) mana-mana pemajak, pemajak kecil atau penyewa yang menanggung apa-apa tanggungan tambahan atau dialami apa-apa potongan di bawah seksyen itu boleh mendapat balik amaun yang ditanggung atau dipotong itu dengan membuat potongan yang bersamaan daripada amaun sewa yang kena dibayar olehnya.

To ACL Jati Sdn. Bhd. (Reg. No. 595770-A) of 9, Jalan Kristal 1, Taman Perindustrian Ringan Kristal, Jalan Gangsa, 05150 Alor Setar, Kedah Darul Aman, Lessee.

Should you have reason to believe that the proprietor of that land schedule above in which you possess or claim an interest will make default in payment of the sums now declared due thereon, you may avoid the forfeiture of such land by paying in full to the Land Administrator, within the time specified, the total specified in respect of that land.

And take notice that (without prejudice to any right under that section to sue the proprietor direct) the following special rights of recovery exist by virtue of the provisions of sections 98 of the National Land Code:

- (a) any sum paid by a chargee shall be added to the first payment thereafter due under the charge;
- (b) any sum paid by a lessee, sub-lessee or tenant may be recovered by deducting the amount of such sum from any rent then or thereafter due from him to the proprietor or other person under whom the land is held;
- (c) any lessee, sub-lessee or tenant who incurs any additional liability or suffers any deduction under the section may recover the amount of such liability or deduction by making a corresponding deduction from the amount of the rent payable by him.

Kepada Malayan Banking Berhad (Reg. No. 3813-K) yang beralamat di 1st & 2nd Floor, 728 & 729, Seberang Perak, 05400 Alor Setar, Kedah Darul Aman, Pemegang gadai.

Sekiranya kamu ada sebab mempercayai bahawa tuan punya bagi tanah yang dijadualkan di atas dalam mana kamu mempunyai atau menuntut sesuatu kepentingan akan mungkir daripada membayar wang-wang yang sekarang ini ditetapkan sebagai kena dibayar, kamu boleh mengelakkan pelucuthakkan tanah tersebut dengan membayar sepenuhnya kepada Pentadbir Tanah, dalam tempoh yang dinyatakan, jumlah yang dinyatakan berkenaan dengan tanah itu.

Dan ambil perhatian bahawa (tanpa menjejaskan apa-apa hak di bawah seksyen itu untuk mendakwa tuan punya itu secara terus) hak-hak istimewa yang berikut untuk mendapat balik bayaran-bayaran wujud menurut peruntukan-peruntukan seksyen 98 Kanun Tanah Negara:

- (a) apa-apa jumlah wang yang dibayar oleh pemegang gadaian hendaklah ditambahkan kepada bayaran yang pertama yang kena dibayar atas gadaian itu;
- (b) apa-apa jumlah wang yang dibayar oleh pemajak, pemajak kecil atau pun penyewa boleh didapatkan balik dengan memotong jumlah wang itu daripada apa-apa sewa yang ada pada masa itu atau kemudiannya kena dibayar olehnya kepada tuan punya tanah itu atau kepada sesiapa yang memegang tanah itu;
- (c) mana-mana pemajak, pemajak kecil atau penyewa yang menanggung apa-apa tanggungan tambahan atau dialami apa-apa potongan di bawah seksyen itu boleh mendapat balik amaun yang ditanggung atau dipotong itu dengan membuat potongan yang bersamaan daripada amaun sewa yang kena dibayar olehnya.

To Malayan Banking Berhad (Reg. No. 3813-K) of 1st & 2nd Floor, 728 & 729, Seberang Perak, 05400 Alor Setar, Kedah Darul Aman, Chargee.

Should you have reason to believe that the proprietor of that land schedule above in which you possess or claim an interest will make default in payment of the sums now declared due thereon, you may avoid the forfeiture of such land by paying in full to the Land Administrator, within the time specified, the total specified in respect of that land.

And take notice that (without prejudice to any right under that section to sue the proprietor direct) the following special rights of recovery exist by virtue of the provisions of sections 98 of the National Land Code:

- (a) any sum paid by a chargee shall be added to the first payment thereafter due under the charge;
- (b) any sum paid by a lessee, sub-lessee or tenant may be recovered by deducting the amount of such sum from any rent then or thereafter due from him to the proprietor or other person under whom the land is held;
- (c) any lessee, sub-lessee or tenant who incurs any additional liability or suffers any deduction under the section may recover the amount of such liability or deduction by making a corresponding deduction from the amount of the rent payable by him.

Bertarikh 2 Julai 2018

Dated 2 July 2018

[PSU(K) 946-1379 Jld. 210; PTKP/E/3/2016 Jld. 3(73)]

MOHAMAD SUBHI BIN ABDULLAH
Ketua Penolong Pegawai Daerah Kanan
(Pengurusan Tanah)
Pejabat Daerah dan Tanah Kubang Pasu
Kedah

No. 831.

(Seksyen 168)

NOTIS BERKENAAN DENGAN CADANGAN HENDAK MENGELUARKAN
HAKMILIK SAMBUNGAN (ATAU SURATAN YANG DIKELUARKAN YANG
BAHARU SEBAGAI GANTINYA)

(Section 168)

NOTICE OF INTENTION TO ISSUE TITLE IN CONTINUATION
(OR NEW ISSUE DOCUMENT IN LIEU THEREOF)

Pada menjalankan kuasa yang diberikan oleh seksyen 168 Kanun Tanah Negara, notis adalah dengan ini diberi bahawa adalah dicadangkan hendak mengeluarkan hakmilik sambungan bagi tanah yang tersebut dalam Jadual di bawah:

In exercise of the powers conferred by section 168 of the National Land Code, notice is hereby given that it is proposed to issue title in continuation to the land described in the Schedule below:

JADUAL/SCHEDULE

Mukim/*Mukim*—Jabi. No. Lot/*Lot No.*—3887. No. Fail/*File No.*—PTPS/B/31/2018 I.H. Jenis dan Surat Hakmilik/*Description and No. of Title*—G.M. 2733. Keluasan/*Area*—1559 meter persegi/*square metres*. Sebab-sebab/*Reasons*—Hilang/*Lost*.

Bertarikh

Dated

[PSU(K) 946-1379 Jld. 210; PTPS/B/9/93 Jld. 2(58)]

*Pentadbir Tanah Pokok Sena
Kedah/
Land Administrator Pokok Sena
Kedah*

No. 832.

(Seksyen 168)

NOTIS BERKENAAN DENGAN CADANGAN HENDAK MENGELUARKAN
HAKMILIK SAMBUNGAN (ATAU SURATAN YANG DIKELUARKAN YANG
BAHARU SEBAGAI GANTINYA)

(Section 168)

NOTICE OF INTENTION TO ISSUE TITLE IN CONTINUATION
(OR NEW ISSUE DOCUMENT IN LIEU THEREOF)

Pada menjalankan kuasa yang diberikan oleh seksyen 168 Kanun Tanah Negara, notis adalah dengan ini diberi bahawa adalah dicadangkan hendak mengeluarkan hakmilik sambungan bagi tanah yang tersebut dalam Jadual di bawah:

In exercise of the powers conferred by section 168 of the National Land Code, notice is hereby given that it is proposed to issue title in continuation to the land described in the Schedule below:

JADUAL/SCHEDULE

Bandar/*Town*—Amanjaya. Daerah/*District*—Kuala Muda. No. Lot/*Lot No.*—36614. No. Fail/*File No.*—PTG.Ked./B/47/2018(IH). Jenis dan Surat Hakmilik/*Description and No. of Title*—GRN 107535. Keluasan/*Area*—102 meter persegi/*square metres*. Sebab-sebab/*Reasons*—Hilang dalam simpanan/*Title has been lost*.

Bertarikh 8 Mei 2018

Dated 8 May 2018

[PSU(K) 946-1379 Jld. 209; PTG.Ked./B/47/2018(IH)(06)]

*MUHAMMAD HAKIMI BIN JAMIL
Pendaftar Surat-surat Hakmilik
Pejabat Pengarah Tanah dan Galian
Kedah*

No. 833.

(Seksyen 168)

NOTIS BERKENAAN DENGAN CADANGAN HENDAK MENGELUARKAN
HAKMILIK SAMBUNGAN (ATAU SURATAN YANG DIKELUARKAN YANG
BAHARU SEBAGAI GANTINYA)

(Section 168)

NOTICE OF INTENTION TO ISSUE TITLE IN CONTINUATION
(OR NEW ISSUE DOCUMENT IN LIEU THEREOF)

Pada menjalankan kuasa yang diberikan oleh seksyen 168 Kanun Tanah Negara, notis adalah dengan ini diberi bahawa adalah dicadangkan hendak mengeluarkan hakmilik sambungan bagi tanah yang tersebut dalam Jadual di bawah:

In exercise of the powers conferred by section 168 of the National Land Code, notice is hereby given that it is proposed to issue title in continuation to the land described in the Schedule below:

JADUAL/SCHEDULE

Bandar/Town—Sungai Petani. Daerah/District—Kuala Muda. No. Lot/Lot No.—882, Seksyen 35. No. Fail/File No.—PTG.Ked./B/53/2018(IH). Jenis dan Surat Hakmilik/Description and No. of Title—GRN 103477. Keluasan/Area—260 meter persegi/square metres. Sebab-sebab/Reasons—Hilang dalam simpanan/Title has been lost.

Bertarikh 27 Mei 2018

Dated 27 May 2018

[PSU(K) 946-1379 Jld. 210; PTG.Ked./B/53/2018(IH)(04)]

MUHAMMAD HAKIMI BIN JAMIL
Pendaftar Surat-surat Hakmilik
Pejabat Pengarah Tanah dan Galian
Kedah

No. 834.

(Seksyen 168)

NOTIS BERKENAAN DENGAN CADANGAN HENDAK MENGELUARKAN
HAKMILIK SAMBUNGAN (ATAU SURATAN YANG DIKELUARKAN YANG
BAHARU SEBAGAI GANTINYA)

(Section 168)

NOTICE OF INTENTION TO ISSUE TITLE IN CONTINUATION
(OR NEW ISSUE DOCUMENT IN LIEU THEREOF)

Pada menjalankan kuasa yang diberikan oleh seksyen 168 Kanun Tanah Negara, notis adalah dengan ini diberi bahawa adalah dicadangkan hendak mengeluarkan hakmilik sambungan bagi tanah yang tersebut dalam Jadual di bawah:

In exercise of the powers conferred by section 168 of the National Land Code, notice is hereby given that it is proposed to issue title in continuation to the land described in the Schedule below:

JADUAL/SCHEDULE

Bandar/Town—Sungai Petani. Daerah/District—Kuala Muda. No. Lot/Lot No.—4506, Seksyen 67. No. Fail/File No.—PTG.Ked./B/51/2018(IH). Jenis dan Surat Hakmilik/Description and No. of Title—GRN 185104. Keluasan/Area—112 meter persegi/square metres. Sebab-sebab/Reasons—Hilang dalam simpanan/Title has been lost.

Bertarikh 27 Mei 2018

Dated 27 May 2018

[PSU(K) 946-1379 Jld. 210; PTG.Ked./B/51/2018(IH)(04)]

MUHAMMAD HAKIMI BIN JAMIL
Pendaftar Surat-surat Hakmilik
Pejabat Pengarah Tanah dan Galian
Kedah

No. 835.

(Seksyen 168)

NOTIS BERKENAAN DENGAN CADANGAN HENDAK MENGELUARKAN
HAKMILIK SAMBUNGAN (ATAU SURATAN YANG DIKELUARKAN YANG
BAHARU SEBAGAI GANTINYA)

(Section 168)

NOTICE OF INTENTION TO ISSUE TITLE IN CONTINUATION
(OR NEW ISSUE DOCUMENT IN LIEU THEREOF)

Pada menjalankan kuasa yang diberikan oleh seksyen 168 Kanun Tanah Negara, notis adalah dengan ini diberi bahawa adalah dicadangkan hendak mengeluarkan hakmilik sambungan bagi tanah yang tersebut dalam Jadual di bawah:

In exercise of the powers conferred by section 168 of the National Land Code, notice is hereby given that it is proposed to issue title in continuation to the land described in the Schedule below:

JADUAL/SCHEDULE

Bandar/Town—Gurun. Daerah/District—Kuala Muda. No. Lot/Lot No.—1958, Seksyen 6. No. Fail/File No.—PTG.Ked./B/50/2018(IH). Jenis dan Surat Hakmilik/Description and No. of Title—GRN 216063. Keluasan/Area—6.674 hektar/hectares. Sebab-sebab/Reasons—Hilang dalam simpanan/Title has been lost.

Bertarikh 30 Mei 2018

Dated 30 May 2018

[PSU(K) 946-1379 Jld. 210; PTG.Ked./B/50/2018(IH)(04)]

MUHAMMAD HAKIMI BIN JAMIL
Pendaftar Surat-surat Hakmilik
Pejabat Pengarah Tanah dan Galian
Kedah

No. 836.

(Seksyen 168)

NOTIS BERKENAAN DENGAN CADANGAN HENDAK MENGELUARKAN
HAKMILIK SAMBUNGAN (ATAU SURATAN YANG DIKELUARKAN YANG
BAHARU SEBAGAI GANTINYA)

(Section 168)

NOTICE OF INTENTION TO ISSUE TITLE IN CONTINUATION
(OR NEW ISSUE DOCUMENT IN LIEU THEREOF)

Pada menjalankan kuasa yang diberikan oleh seksyen 168 Kanun Tanah Negara, notis adalah dengan ini diberi bahawa adalah dicadangkan hendak mengeluarkan hakmilik sambungan bagi tanah yang tersebut dalam Jadual di bawah:

In exercise of the powers conferred by section 168 of the National Land Code, notice is hereby given that it is proposed to issue title in continuation to the land described in the Schedule below:

JADUAL/SCHEDULE

Bandar/Town—Sungai Petani. Daerah/District—Kuala Muda. No. Lot/Lot No.—11527. No. Fail/File No.—PTG.Ked./B/60/2018(IH). Jenis dan Surat Hakmilik/Description and No. of Title—GRN 59203. Keluasan/Area—213 meter persegi/square metres. Sebab-sebab/Reasons—Hilang dalam simpanan/*Title has been lost.*

Bertarikh 6 Jun 2018

Dated 6 June 2018

[PSU(K) 946-1379 Jld. 210; PTG.Ked./B/60/2018(IH)(04)]

MUHAMMAD HAKIMI BIN JAMIL
*Pendaftar Surat-surat Hakmilik
Pejabat Pengarah Tanah dan Galian
Kedah*

No. 837.

(Seksyen 168)

NOTIS BERKENAAN DENGAN CADANGAN HENDAK MENGELUARKAN
HAKMILIK SAMBUNGAN (ATAU SURATAN YANG DIKELUARKAN YANG
BAHARU SEBAGAI GANTINYA)

(Section 168)

NOTICE OF INTENTION TO ISSUE TITLE IN CONTINUATION
(OR NEW ISSUE DOCUMENT IN LIEU THEREOF)

Pada menjalankan kuasa yang diberikan oleh seksyen 168 Kanun Tanah Negara, notis adalah dengan ini diberi bahawa adalah dicadangkan hendak mengeluarkan hakmilik sambungan bagi tanah yang tersebut dalam Jadual di bawah:

In exercise of the powers conferred by section 168 of the National Land Code, notice is hereby given that it is proposed to issue title in continuation to the land described in the Schedule below:

JADUAL/SCHEDULE

Bandar/Town—Sungai Petani. Daerah/District—Kuala Muda. No. Lot/Lot No.—4508, Seksyen 67. No. Fail/File No.—PTG.Ked./B/61/2018(IH). Jenis dan Surat Hakmilik/Description and No. of Title—GRN 185108. Keluasan/Area—214 meter persegi/square metres. Sebab-sebab/Reasons—Hilang dalam simpanan/Title has been lost.

Bertarikh 6 Jun 2018

Dated 6 June 2018

[PSU(K) 946-1379 Jld. 210; PTG.Ked./B/61/2018(IH)(04)]

MUHAMMAD HAKIMI BIN JAMIL
Pendaftar Surat-surat Hakmilik
Pejabat Pengarah Tanah dan Galian
Kedah

No. 838.

(Seksyen 168)

NOTIS BERKENAAN DENGAN CADANGAN HENDAK MENGELUARKAN
HAKMILIK SAMBUNGAN (ATAU SURATAN YANG DIKELUARKAN YANG
BAHARU SEBAGAI GANTINYA)

(Section 168)

NOTICE OF INTENTION TO ISSUE TITLE IN CONTINUATION
(OR NEW ISSUE DOCUMENT IN LIEU THEREOF)

Pada menjalankan kuasa yang diberikan oleh seksyen 168 Kanun Tanah Negara, notis adalah dengan ini diberi bahawa adalah dicadangkan hendak mengeluarkan hakmilik sambungan bagi tanah yang tersebut dalam Jadual di bawah:

In exercise of the powers conferred by section 168 of the National Land Code, notice is hereby given that it is proposed to issue title in continuation to the land described in the Schedule below:

JADUAL/SCHEDULE

Bandar/Town—Gurun. Daerah/District—Kuala Muda. No. Lot/Lot No.—6571. No. Fail/File No.—PTG.Ked./B/63/2018(IH). Jenis dan Surat Hakmilik/Description and No. of Title—GRN 59882. Keluasan/Area—121 meter persegi/square metres. Sebab-sebab/Reasons—Hilang dalam simpanan/Title has been lost.

Bertarikh 28 Jun 2018

Dated 28 June 2018

[PSU(K) 946-1379 Jld. 210; PTG.Ked./B/63/2018(IH)(05)]

MUHAMMAD HAKIMI BIN JAMIL
Pendaftar Surat-surat Hakmilik
Pejabat Pengarah Tanah dan Galian
Kedah

No. 839.

(Seksyen 168)

NOTIS BERKENAAN DENGAN CADANGAN HENDAK MENGELUARKAN
HAKMILIK SAMBUNGAN (ATAU SURATAN YANG DIKELUARKAN YANG
BAHARU SEBAGAI GANTINYA)

(Section 168)

NOTICE OF INTENTION TO ISSUE TITLE IN CONTINUATION
(OR NEW ISSUE DOCUMENT IN LIEU THEREOF)

Pada menjalankan kuasa yang diberikan oleh seksyen 168 Kanun Tanah Negara, notis adalah dengan ini diberi bahawa adalah dicadangkan hendak mengeluarkan hakmilik sambungan bagi tanah yang tersebut dalam Jadual di bawah:

In exercise of the powers conferred by section 168 of the National Land Code, notice is hereby given that it is proposed to issue title in continuation to the land described in the Schedule below:

JADUAL/SCHEDULE

Bandar/Town—Bandar Baharu. No. Lot/Lot No.—205, Seksyen 9. No. Fail/
File No.—PTBB/I/H/05/2018. Jenis dan Surat Hakmilik/Description and No.
of Title—G.M. 1513. Keluasan/Area—224 meter persegi/square metres. Sebab-
sebab/Reasons—Hilang dalam simpanan/Title has been lost.

Bertarikh 18 September 2018

Dated 18 September 2018

[PSU(K) 946-1379 Jld. 210; PTBB/I/H/05/2018]

MOHAMAD SHAHURI BIN MOHAMAD NORLIN
Ketua Penolong Pegawai Daerah (Pengurusan Tanah)
Pejabat Daerah dan Tanah Daerah Bandar Baharu
Kedah

No. 840.

(Seksyen 168)

NOTIS BERKENAAN DENGAN CADANGAN HENDAK MENGELUARKAN
HAKMILIK SAMBUNGAN (ATAU SURATAN YANG DIKELUARKAN YANG
BAHARU SEBAGAI GANTINYA)

(Section 168)

NOTICE OF INTENTION TO ISSUE TITLE IN CONTINUATION
(OR NEW ISSUE DOCUMENT IN LIEU THEREOF)

Pada menjalankan kuasa yang diberikan oleh seksyen 168 Kanun Tanah Negara, notis adalah dengan ini diberi bahawa adalah dicadangkan hendak menggantikan suratan hakmilik yang dikeluarkan bagi tanah yang tersebut dalam Jadual di bawah:

In exercise of the powers conferred by section 168 of the National Land Code, notice is hereby given that it is proposed to replace the issue document of title to the land described in the Schedule below:

JADUAL/SCHEDULE

Mukim/*Mukim*—Bandar Alor Setar. No. Lot/*Lot No.*—389. No. Fail/*File No.*—PTKS/B/95/2018 I.H. Jenis dan Surat Hakmilik/*Description and No. of Title*—G.M. 24835. Keluasan/*Area*—638 meter persegi/*square metres*. Sebab-sebab/*Reasons*—Dokumen hakmilik keluaran telah hilang/*The issue document of title has lost*.

Bertarikh 23 September 2018

Dated 23 September 2018

[PSU(K) 946-1379 Jld. 210; PTKS/B/95/2018 I.H(2)]

OMMULKHAIR BINTI AHMAD
Penolong Pentadbir Tanah
b.p. Pentadbir Tanah Kota Setar
Kedah/
Assistant Land Administrator
for Land Administrator Kota Setar
Kedah

No. 841.

(Seksyen 168)

NOTIS BERKENAAN DENGAN CADANGAN HENDAK MENGELUARKAN
HAKMILIK SAMBUNGAN (ATAU SURATAN YANG DIKELUARKAN YANG
BAHARU SEBAGAI GANTINYA)

(Section 168)

NOTICE OF INTENTION TO ISSUE TITLE IN CONTINUATION
(OR NEW ISSUE DOCUMENT IN LIEU THEREOF)

Pada menjalankan kuasa yang diberikan oleh seksyen 168 Kanun Tanah Negara, notis adalah dengan ini diberi bahawa adalah dicadangkan hendak menggantikan surat hakmilik yang dikeluarkan bagi tanah yang tersebut dalam Jadual di bawah:

In exercise of the powers conferred by section 168 of the National Land Code, notice is hereby given that it is proposed to replace the issue document of title to the land described in the Schedule below:

JADUAL/SCHEDULE

Mukim/*Mukim*—Bandar Alor Setar. No. Lot/*Lot No.*—388. No. Fail/*File No.*—PTKS/B/96/2018 I.H. Jenis dan Surat Hakmilik/*Description and No. of Title*—G.M. 24834. Keluasan/*Area*—638 meter persegi/*square metres*. Sebab-sebab/*Reasons*—Dokumen hakmilik keluaran telah hilang/*The issue document of title has lost*.

Bertarikh 23 September 2018

Dated 23 September 2018

[PSU(K) 946-1379 Jld. 210; PTKS/B/96/2018 I.H(2)]

OMMULKHAIR BINTI AHMAD
Penolong Pentadbir Tanah
b.p. Pentadbir Tanah Kota Setar
Kedah/
Assistant Land Administrator
for Land Administrator Kota Setar
Kedah

No. 842.

(Seksyen 168)

NOTIS BERKENAAN DENGAN CADANGAN HENDAK MENGELUARKAN
HAKMILIK SAMBUNGAN (ATAU SURATAN YANG DIKELUARKAN YANG
BAHARU SEBAGAI GANTINYA)

(Section 168)

NOTICE OF INTENTION TO ISSUE TITLE IN CONTINUATION
(OR NEW ISSUE DOCUMENT IN LIEU THEREOF)

Pada menjalankan kuasa yang diberikan oleh seksyen 168 Kanun Tanah Negara, notis adalah dengan ini diberi bahawa adalah dicadangkan hendak menggantikan suratan hakmilik yang dikeluarkan bagi tanah yang tersebut dalam Jadual di bawah:

In exercise of the powers conferred by section 168 of the National Land Code, notice is hereby given that it is proposed to replace the issue document of title to the land described in the Schedule below:

JADUAL/SCHEDULE

Mukim/*Mukim*—Lepai. No. Lot/*Lot No.*—80. No. Fail/*File No.*—PTKS/B/97/2018 I.H. Jenis dan Surat Hakmilik/*Description and No. of Title*—G.M. 339. Keluasan/*Area*—0.4108 hektar/*hectares*. Sebab-sebab/*Reasons*—Dokumen hakmilik keluaran telah hilang/*The issue document of title has lost*.

Bertarikh 23 September 2018

Dated 23 September 2018

[PSU(K) 946-1379 Jld. 210; PTKS/B/97/2018 I.H(2)]

OMMULKHAIR BINTI AHMAD
Penolong Pentadbir Tanah
b.p. Pentadbir Tanah Kota Setar
Kedah/
Assistant Land Administrator
for Land Administrator Kota Setar
Kedah

No. 843.

(Seksyen 168)

NOTIS BERKENAAN DENGAN CADANGAN HENDAK MENGELUARKAN
HAKMILIK SAMBUNGAN (ATAU SURATAN YANG DIKELUARKAN YANG
BAHARU SEBAGAI GANTINYA)

(Section 168)

NOTICE OF INTENTION TO ISSUE TITLE IN CONTINUATION
(OR NEW ISSUE DOCUMENT IN LIEU THEREOF)

Pada menjalankan kuasa yang diberikan oleh seksyen 168 Kanun Tanah Negara, notis adalah dengan ini diberi bahawa adalah dicadangkan hendak menggantikan surat hakmilik yang dikeluarkan bagi tanah yang tersebut dalam Jadual di bawah:

In exercise of the powers conferred by section 168 of the National Land Code, notice is hereby given that it is proposed to replace the issue document of title to the land described in the Schedule below:

JADUAL/SCHEDULE

Mukim/*Mukim*—Bandar Alor Setar. No. Lot/*Lot No.*—1609. No. Fail/*File No.*—PTKS/B/98/2018 I.H. Jenis dan Surat Hakmilik/*Description and No. of Title*—G.M. 33058. Keluasan/*Area*—262 meter persegi/*square metres*. Sebab-sebab/*Reasons*—Dokumen hakmilik keluaran telah hilang/*The issue document of title has lost.*

Bertarikh 23 September 2018

Dated 23 September 2018

[PSU(K) 946-1379 Jld. 210; PTKS/B/98/2018 I.H(2)]

OMMULKHAIR BINTI AHMAD
Penolong Pentadbir Tanah
b.p. Pentadbir Tanah Kota Setar
Kedah/
Assistant Land Administrator
for Land Administrator Kota Setar
Kedah

No. 844.

(Seksyen 168)

NOTIS BERKENAAN DENGAN CADANGAN HENDAK MENGELUARKAN
HAKMILIK SAMBUNGAN (ATAU SURATAN YANG DIKELUARKAN YANG
BAHARU SEBAGAI GANTINYA)

(Section 168)

NOTICE OF INTENTION TO ISSUE TITLE IN CONTINUATION
(OR NEW ISSUE DOCUMENT IN LIEU THEREOF)

Pada menjalankan kuasa yang diberikan oleh seksyen 168 Kanun Tanah Negara, notis adalah dengan ini diberi bahawa adalah dicadangkan hendak menggantikan surat hakmilik yang dikeluarkan bagi tanah yang tersebut dalam Jadual di bawah:

In exercise of the powers conferred by section 168 of the National Land Code, notice is hereby given that it is proposed to replace the issue document of title to the land described in the Schedule below:

JADUAL/SCHEDULE

Mukim/*Mukim*—Derga. No. Lot/*Lot No.*—2359. No. Fail/*File No.*—PTKS/B/99/2018 I.H. Jenis dan Surat Hakmilik/*Description and No. of Title*—G.M. 1260. Keluasan/*Area*—1.0432 hektar/*hectares*. Sebab-sebab/*Reasons*—Dokumen hakmilik keluaran telah hilang/*The issue document of title has lost*.

Bertarikh 23 September 2018

Dated 23 September 2018

[PSU(K) 946-1379 Jld. 210; PTKS/B/99/2018 I.H(2)]

OMMULKHAIR BINTI AHMAD
Penolong Pentadbir Tanah
b.p. Pentadbir Tanah Kota Setar
Kedah/
Assistant Land Administrator
for Land Administrator Kota Setar
Kedah

No. 845.

(Seksyen 168)

NOTIS BERKENAAN DENGAN CADANGAN HENDAK MENGELUARKAN
HAKMILIK SAMBUNGAN (ATAU SURATAN YANG DIKELUARKAN YANG
BAHARU SEBAGAI GANTINYA)

(Section 168)

NOTICE OF INTENTION TO ISSUE TITLE IN CONTINUATION
(OR NEW ISSUE DOCUMENT IN LIEU THEREOF)

Pada menjalankan kuasa yang diberikan oleh seksyen 168 Kanun Tanah Negara, notis adalah dengan ini diberi bahawa adalah dicadangkan hendak menggantikan suratan hakmilik yang dikeluarkan bagi tanah yang tersebut dalam Jadual di bawah:

In exercise of the powers conferred by section 168 of the National Land Code, notice is hereby given that it is proposed to replace the issue document of title to the land described in the Schedule below:

JADUAL/SCHEDULE

Mukim/*Mukim*—Bandar Alor Setar. No. Lot/*Lot No.*—711. No. Fail/*File No.*—PTKS/B/100/2018 I.H. Jenis dan Surat Hakmilik/*Description and No. of Title*—G.M. 17014. Keluasan/*Area*—118 meter persegi/*square metres*. Sebab-sebab/*Reasons*—Dokumen hakmilik keluaran telah hilang/*The issue document of title has lost*.

Bertarikh 25 September 2018

Dated 25 September 2018

[PSU(K) 946-1379 Jld. 210; PTKS/B/100/2018 I.H(2)]

OMMULKHAIR BINTI AHMAD
Penolong Pentadbir Tanah
b.p. Pentadbir Tanah Kota Setar
Kedah/
Assistant Land Administrator
for Land Administrator Kota Setar
Kedah

No. 846.

(Seksyen 168)

NOTIS BERKENAAN DENGAN CADANGAN HENDAK MENGELUARKAN
HAKMILIK SAMBUNGAN (ATAU SURATAN YANG DIKELUARKAN YANG
BAHARU SEBAGAI GANTINYA)

(Section 168)

NOTICE OF INTENTION TO ISSUE TITLE IN CONTINUATION
(OR NEW ISSUE DOCUMENT IN LIEU THEREOF)

Pada menjalankan kuasa yang diberikan oleh seksyen 168 Kanun Tanah Negara, notis adalah dengan ini diberi bahawa adalah dicadangkan hendak menggantikan surat hakmilik yang dikeluarkan bagi tanah-tanah yang tersebut dalam Jadual di bawah ini kerana sebab-sebab yang berikut:

Dokumen hakmilik keluaran telah hilang.

In exercise of the powers conferred by section 168 of the National Land Code, notice is hereby given that it is proposed to replace the issue document of title to the lands described in the Schedule below for the following reasons:

The issue document of title has lost.

JADUAL/SCHEDULE

Mukim	No. Lot/Bahagian dan No. Fail	Keluasan/Jenis dan No. Surat Hakmilik
<i>Mukim</i>	<i>Lot No./Share and File No.</i>	<i>Areal/Description and No. of Title</i>
		Hektar/ Hectares
		G.M.
Tebengau	1271 PTKS/B/101/2018 I.H	0.2594 356
Tebengau	1272 PTKS/B/101/2018 I.H	2.7 357

Bertarikh 26 September 2018

Dated 26 September 2018

[PSU(K) 946-1379 Jld. 210; PTKS/B/101/2018 I.H(2)]

OMMULKHAIR BINTI AHMAD
Penolong Pentadbir Tanah
b.p. Pentadbir Tanah Kota Setar
Kedah/
Assistant Land Administrator
for Land Administrator Kota Setar
Kedah

No. 847.

(Seksyen 168)

NOTIS BERKENAAN DENGAN CADANGAN HENDAK MENGELUARKAN
 HAKMILIK SAMBUNGAN (ATAU SURATAN YANG DIKELUARKAN YANG
 BAHARU SEBAGAI GANTINYA)

(Section 168)

NOTICE OF INTENTION TO ISSUE TITLE IN CONTINUATION
 (OR NEW ISSUE DOCUMENT IN LIEU THEREOF)

Pada menjalankan kuasa yang diberikan oleh seksyen 168 Kanun Tanah Negara, notis adalah dengan ini diberi bahawa adalah dicadangkan hendak mengeluarkan hakmilik sambungan bagi tanah-tanah yang tersebut dalam Jadual di bawah ini kerana sebab-sebab yang berikut:

Hilang.

In exercise of the powers conferred by section 168 of the National Land Code, notice is hereby given that it is proposed to issue title in continuation to the lands described in the Schedule below for the following reasons:

Lost.

JADUAL/SCHEDULE

Bandar/Pekan/ Mukim	No. Lot/Bahagian dan No. Fail	Keluasan/Jenis dan No. Surat Hakmilik		
<i>Town/Village/ Mukim</i>	<i>Lot No./Share and File No.</i>	<i>Area/Description and No. of Title</i>		
		Hektar/ Hectares	G.M.	
Pedu	— PTPT/B/39/2018-I.H	0.5643	1320	
			P.M.	
Tekai	— PTPT/B/40/2018-I.H	1.453	2891	
			G.M.	
Bandar Kuala Nerang	— PTPT/B/41/2018-I.H	1.4924	508	
Batang Tunggang Kiri	— PTPT/B/41/2018-I.H	2.394	38	
Tekai	— PTPT/B/42/2018-I.H	0.5387	5059	
			P.M.	
Pekan Bukit Tembaga	— PTPT/B/43/2018-I.H	0.201	17	
Padang Temak	— PTPT/B/43/2018-I.H	2.9805	28B	
Padang Temak	— PTPT/B/43/2018-I.H	1.3378	28C	
Tekai	— PTPT/B/44/2018-I.H	3.766	20	

Bertarikh 24 September 2018

Dated 24 September 2018

[PSU(K) 946-1379 Jld. 210; PTPT/B/3/1969 Jld. 8(83)]

MUHAMMAD UZAIR BIN AZIZAN
Penolong Pegawai Daerah (Pendaftaran)
Pejabat Tanah Padang Terap
b.p. Pegawai Daerah Padang Terap
Kedah

No. 848.

(Seksyen 168)

NOTIS BERKENAAN DENGAN CADANGAN HENDAK MENGELUARKAN
 HAKMILIK SAMBUNGAN (ATAU SURATAN YANG DIKELUARKAN YANG
 BAHARU SEBAGAI GANTINYA)

Pembetulan

Dalam pemberitahuan *Warta* No. 581 yang disiarkan pada 19 Julai 2018, dengan ini gantikan Bandar Anak Bukit yang terdapat dalam Jadual kepada Bandar Alor Setar.

[PSU(K) 946-1379 Jld. 207; PTKS/B/71/2018 I.H(2)]

No. 849.

JADUAL I
(Aturan 23(2))

ATURAN SURAT-SURAT HAKMILIK SEMENTARA (MASA
PERALIHAN) KEDAH TAHUN 1967

SCHEDULE I
(Rule 23(2))

KEDAH PROVISIONAL TITLES (TRANSITIONAL RULES) 1967

NOTIS TUJUAN HENDAK MENGELUARKAN SALINAN HAKMILIK SEMENTARA
(PROVISIONAL TITLES) YANG DIAKUI SAH

NOTICE OF INTENTION TO ISSUE CERTIFIED COPIES OF PROVISIONAL TITLE

Dengan ini diberi notis adalah dicadangkan hendak dikeluarkan salinan surat hakmilik sementara (Provisional Titles) yang diakui sah mengenai tanah-tanah yang tersebut di dalam Jadual di bawah kerana sebab-sebab yang berikut:

Notice is hereby given that it is proposed to issue certified copies of provisional title in respect of the lands described in the Schedule below for the following reasons:

JADUAL/SCHEDULE

Bandar/Pekan/ Mukim	No. Lot/Bahagian dan No. Fail		Keluasan/Jenis dan No. Surat Hakmilik		Sebab-sebab
<i>Town/Village/ Mukim</i>	<i>Lot No./Share and File No.</i>		<i>Areal/Description and No. of Title</i>		<i>Reasons</i>
			Hektar/ <i>Hectares</i>	H.S.M.	
Kubang Pasu	Lot 352	I/H 41/2018	0.2277	205	Hilang/Lost
Wang Tepus	Plot	I/H 91/2018	1.4389	442	Hilang/Lost
			Meter Persegi/ <i>Square Metres</i>		
Naga	P.T. 3022	I/H 96/2018	255.9	1107	Hilang/Lost
			Hektar/ <i>Hectares</i>	H.S.M.	
Temin	P.T. 4805	I/H 100/2018	1.6771	2280	Hilang/Lost
Jeram	Plot	I/H 103/2018	0.9198	201	Hilang/Lost

Bertarikh 19 September 2018

Dated 19 September 2018

[PSU(K) 946-1379 Jld. 210; PTKP/I/H/2018(13)]

FARAH NABILAH BINTI MOHAMMAD ANUAR
Penolong Pentadbir Tanah (Pendaftaran)
b.p. Pentadbir Tanah Kubang Pasu
Kedah

No. 850.

AKTA PENGAMBILAN TANAH 1960
(Akta 486)

LAND ACQUISITION ACT 1960
(Act 486)

(Seksyen 8)

PERISYTIHARAN PENGAMBILAN YANG DICADANGKAN

Pembetulan

Jadual kepada Pemberitahuan *Warta* No. 19 — Jilid 61 — Tambahan No. 1 — Kenyataan No. 732 yang disiarkan pada 13 September 2018 adalah dipinda dengan menggantikan perkataan-perkataan:

“Pengambilan Tanah di bawah perenggan 3(1)(b) Akta Pengambilan Tanah 1960 [*Akta 486*] untuk Tujuan Kemudahan Awam iaitu Tapak Pencawang Masuk Utama 132kV di Mukim Belimbing Kiri, Daerah Padang Terap, Kedah Darul Aman oleh Tenaga Nasional Berhad”.

JADUAL

Mukim—Belimbing Kiri. Daerah—Padang Terap.

No. Lot Ukur/ Survey Lot No.	Hakmilik atau Pendudukan/ <i>Title or Occupation</i>	Tuanpunya Berdaftar atau Penduduk yang Direkodkan/ <i>Registered Proprietor or Recorded Occupant</i>	Keluasan Lot/ <i>Area of Lot</i>	Anggaran Keluasan yang akan Diambil/ <i>Approximate Area to be Acquired</i>
	G.M.		Hektar/ <i>Hectares</i>	Hektar/ <i>Hectares</i>
817	1410	Shaari bin Ariffin 1/1 bhg. Pengambilan balik tanah Borang 'K' seluas 0.0180 hektar menurut fail—PTPT/L/1/2006 JLD. 2—PTG(K) L: 26/2005 Per. No. 833/2008 bertarikh 14-2-2008	0.827	0.827
818	1411	Alzahari bin Ariffin 1/1 bhg. Pengambilan balik tanah Borang 'K' seluas 0.0160 hektar menurut fail—PTPT/L/1/2006 JLD. 2—PTG(K) L: 26/2005 Per. No. 833/2008 bertarikh 14-2-2008	0.7385	0.7385
1069	1544	Razman bin Haji Radzi 1/1 bhg. Pengambilan balik tanah Borang 'K' seluas 0.0200 hektar menurut fail—PTPT/L/1/2006 JLD. 2—PTG(K) L: 26/2005 Per. No. 1912/2008 bertarikh 5-6-2008	0.699	0.699

No. Lot Ukur/ Survey Lot No.	Hakmilik atau Pendudukan/ Title or Occupation	Tuanpunya Berdaftar atau Penduduk yang Direkodkan/ Registered Proprietor or Recorded Occupant	Keluasan Lot/ Area of Lot	Anggaran Keluasan yang akan Diambil/ Approximate Area to be Acquired
	G.M.		Hektar/ Hectares	Hektar/ Hectares
1070	267	Zambri bin Ariffin 1/1 bhg. Pengambilan balik tanah Borang 'K' seluas 0.0330 hektar menurut fail—PTPT/L/1/2006 JLD. 2—PTG(K) L: 26/2005 Per. No. 868/2008 bertarikh 19-2-2008	0.8726	0.8726

dengan perkataan-perkataan yang berikut:

“Pengambilan Tanah di bawah perenggan 3(1)(a) Akta Pengambilan Tanah 1960 [Akta 486] untuk Tujuan Kemudahan Awam iaitu Tapak Pencawang Masuk Utama 132kV di Mukim Belimbing Kiri, Daerah Padang Terap, Kedah Darul Aman oleh Tenaga Nasional Berhad”.

Mukim—Belimbing Kiri. Daerah—Padang Terap.

No. Lot Ukur/ Survey Lot No.	Hakmilik atau Pendudukan/ Title or Occupation	Tuanpunya Berdaftar atau Penduduk yang Direkodkan/ Registered Proprietor or Recorded Occupant	Keluasan Lot/ Area of Lot	Anggaran Keluasan yang akan Diambil/ Approximate Area to be Acquired
	G.M.		Hektar/ Hectares	Hektar/ Hectares
817	1410	Shaari bin Ariffin 1/1 bhg. Pengambilan balik tanah Borang 'K' seluas 0.0180 hektar menurut fail—PTPT/L/1/2006 JLD. 2—PTG(K) L: 26/2005 Per. No. 833/2008 bertarikh 14-2-2008 Baki setelah ditolak keluasan pengambilan balik tanah ialah 0.8090 hektar	0.8090	0.8090
818	1411	Alzahari bin Ariffin 1/1 bhg. Pengambilan balik tanah Borang 'K' seluas 0.0160 hektar menurut fail—PTPT/L/1/2006 JLD. 2—PTG(K) L: 26/2005 Per. No. 833/2008 bertarikh 14-2-2008 Baki setelah ditolak keluasan pengambilan balik tanah ialah 0.7225 hektar	0.7225	0.7225

No. Lot Ukur/ Survey Lot No.	Hakmilik atau Pendudukan/ Title or Occupation	Tuanpunya Berdaftar atau Penduduk yang Direkodkan/ Registered Proprietor or Recorded Occupant	Keluasan Lot/ Area of Lot	Anggaran Keluasan yang akan Diambil/ Approximate Area to be Acquired
	G.M.		Hektar/ Hectares	Hektar/ Hectares
1069	1544	Razman bin Haji Radzi 1/1 bhg. Pengambilan balik tanah Borang 'K' seluas 0.0200 hektar menurut fail—PTPT/L/1/2006 JLD. 2—PTG(K) L: 26/2005 Per. No. 1912/2008 bertarikh 5-6-2008 Baki setelah ditolak keluasan pengambilan balik tanah ialah 0.6790 hektar	0.6790	0.6790
1070	267	Zambri bin Ariffin 1/1 bhg. Pengambilan balik tanah Borang 'K' seluas 0.0330 hektar menurut fail—PTPT/L/1/2006 JLD. 2—PTG(K) L: 26/2005 Per. No. 868/2008 bertarikh 19-2-2008 Baki setelah ditolak keluasan pengambilan balik tanah ialah 0.8396 hektar	0.8396	0.8396

Pindaan ini hendaklah disifatkan telah mula berkuat kuasa 13 September 2018.

Bertarikh 2 Oktober 2018

Dated 2 October 2018

[PSU(K) 754-1439; PTG/Ked./L/AM/02/2018]

RIZAWATI BINTI MOHAMAD @ RAMLI
Ketua Penolong Pengarah Tanah dan Galian
(Pembangunan)
Kedah

Hakcipta Pencetak (H)

PERCETAKAN NASIONAL MALAYSIA BERHAD

Semua Hak Terpelihara. Tiada mana-mana bahagian jua daripada penerbitan ini boleh diterbitkan semula atau disimpan di dalam bentuk yang boleh diperolehi semula atau disiarkan dalam sebarang bentuk dengan apa jua cara elektronik, mekanikal, fotokopi, rakaman dan/atau sebaliknya tanpa mendapat izin daripada Percetakan Nasional Malaysia Berhad (Pencetak kepada Kerajaan Malaysia yang dilantik).



DICETAK OLEH
PERCETAKAN NASIONAL MALAYSIA BERHAD
CAWANGAN ALOR SETAR
BAGI PIHAK DAN DENGAN PERINTAH KERAJAAN MALAYSIA