



NEGERI KEDAH DARUL AMAN

Warta Kerajaan

DITERBITKAN DENGAN KUASA

GOVERNMENT OF KEDAH DARUL AMAN GAZETTE

PUBLISHED BY AUTHORITY

Jil. 63

8hb Oktober 2020

No. 21

No. 974.

AKTA PERANCANGAN BANDAR DAN DESA 1976

TOWN AND COUNTRY PLANNING ACT 1976

PEMBERITAHUAN DI BAWAH SUBSEKSYEN 10(7)

NOTIFICATION UNDER SUBSECTION 10(7)

Pada menjalankan kuasa yang diberikan oleh subseksyen 10(7) Akta Perancangan Bandar dan Desa 1976 [*Akta 172*], Pihak Berkuasa Negeri yang dipertanggungjawabkan dengan tanggungjawab bagi Negeri Kedah telah meluluskan suatu draf rancangan struktur yang dikenali sebagai Rancangan Struktur Negeri Kedah 2035.

2. Rancangan struktur ini boleh diperiksa di Jabatan Perancangan Bandar dan Desa Negeri Kedah (PLANMalaysia@Kedah), Aras 10, Bangunan Sultan Abdul Halim, Jalan Sultan Badlishah, 05646 Alor Setar, Kedah Darul Aman semasa waktu pejabat.

In exercise of the powers conferred by subsection 10(7) of the Town and Country Planning Act 1976 [*Act 172*], the State Authority charged with the responsibility for the State of Kedah has approved a draft structure plan which is known as the State of Kedah Structure Plan 2035.

2. The structure plan may be inspected at the Department of Town and Country Planning Kedah (PLANMalaysia@Kedah), Aras 10, Bangunan Sultan Abdul Halim, Jalan Sultan Badlishah, 05646 Alor Setar, Kedah Darul Aman during office hours.

Bertarikh 12 Oktober 2020

Dated 12 October 2020

[JPBD/KA/700/25 Jld. 3(71)]

HAJAH ASNI BINTI MUSTAFA
Pengarah
Jabatan Perancangan Bandar dan Desa
Kedah/
Department of Town and Country Planning
Kedah

Disahkan oleh Mesyuarat Kerajaan Negeri Kedah pada 12 Ogos 2020.
Confirmed by the State Authority in the meeting on 12 August 2020.
[PSU(K) 849-1395 JILID 9 SK. 7]

MOHAMAD AZLEE BIN AHMAD
Setiausaha
Majlis Mesyuarat Kerajaan Negeri
Kedah/
Kedah State Executive Council

ENAKMEN 29 (ENAKMEN SIMPANAN MELAYU 1930)

ENACTMENT 29 (MALAY RESERVATIONS ENACTMENT 1930)

No. 975.

PEMBATALAN DI BAWAH PERENGGAN 4(b)

REVOCATION UNDER PARAGRAPH 4(b)

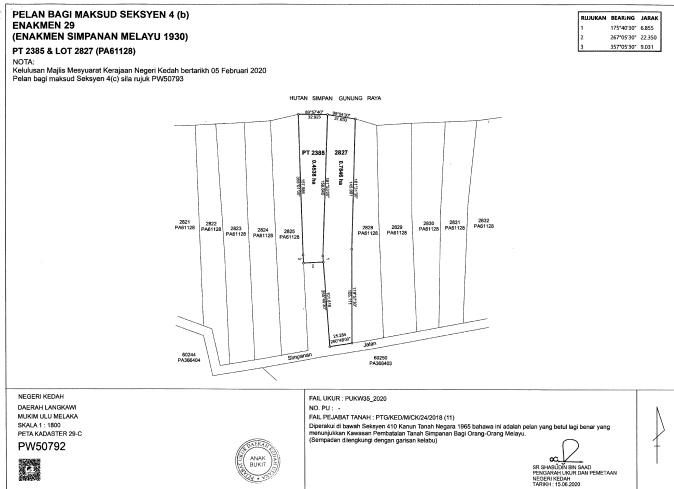
Pada menjalankan kuasa yang diberi oleh perenggan 4(b) Enakmen 29 (Enakmen Simpanan Melayu 1930) maka inilah Raja dalam Mesyuarat membatalkan pengisytiharan Tanah Simpanan Bagi Orang-orang Melayu di dalam Mukim Ulu Melaka, Daerah Langkawi, Kedah Darul Aman, dalam *Warta Kerajaan Kedah* No. 46 Jilid 9 bertarikh 4 April 1933 sebagai Kenyataan No. 1180 setakat yang berkenaan dengan tanah yang tersebut dalam Jadual di bawah ini dan dipetakan di atas Peta No. P.W. 50792 yang disimpan di Pejabat Pengarah Ukur dan Pemetaan, Kulim, Kedah Darul Aman.

In exercise of the power conferred by paragraph 4(b) of Enactment 29 (Malay Reservations Enactment 1930) the Ruler in Council hereby revorks the declaration of Malay Reservation in Mukim Ulu Melaka, District of Langkawi, Kedah Darul Aman, published in the *Kedah Government Gazette* No. 46 Volume 9 dated 4 April 1933 as Notification No. 1180 in so far as at relates to the land described in the Schedule hereto and delicated upon P.W. 50792 deposited in the Office of the Director of Survey, Kulim, Kedah Darul Aman.

JADUAL/SCHEDULE

Mukim—Ulu Melaka. Daerah—Langkawi.

Hakmilik	Keluasan
	Hektar
G.M. 2060, Lot 2827	0.7846
H.S.M. 778 P.T. 2385 P.W. 50792	0.4538



Bertarikh

Dated

[PSU(K) 375-1441; PTG/KED/M/CK/24/2018]

MOHAMAD AZLEE BIN AHMAD
*Setiausaha Majlis Mesyuarat Kerajaan
Kedah/
Secretary State Executive Council
Kedah*

No. 976.

DIPERMASUKAN DI BAWAH PERENGGAN 4(c)

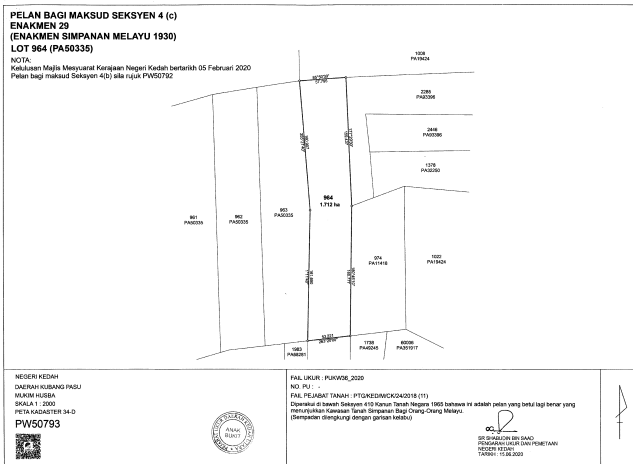
REINCLUSION UNDER PARAGRAPH 4(c)

Pada menjalankan kuasa yang diberi oleh perenggan 4(c) Enakmen 29 (Enakmen Simpanan Melayu 1930) maka inilah Raja dalam Majlis Mesyuarat mengisytiharkan tanah yang tersebut dalam Mukim Husba, Daerah Kubang Pasu, Kedah Darul Aman setakat yang berkenaan seperti Jadual di bawah dan dipetakan di atas P.W. 50793 yang disimpan di Pejabat Pengarah Ukur dan Pemetaan, Kulim, Kedah Darul Aman dipermasukkan menjadi Tanah Simpanan Bagi Orang-orang Melayu.

In exercise of the power conferred by paragraph 4(c) of Enactment 29 (Malay Reservations Enactment 1930) the Ruler in Council hereby declares that the land in the Mukim Husba, District of Kubang Pasu, Kedah Darul Aman in so far as it relates to the land Schedule hereto and delineated upon P.W. 50793 deposited in the Office of the Director of Survey, Kulim, Kedah Darul Aman to be included as land in Malay Reservation.

JADUAL/SCHEDULE

Mukim—Husba. Daerah—Kubang Pasu. Hakmilik— G.M. 907, Lot 964 P.W. 50793. Keluasan—1.712 hektar.



Bertarikh

Dated

[PSU(K) 375-1441; PTG/KED/M/CK/24/2018]

MOHAMAD AZLEE BIN AHMAD
*Setiausaha Majlis Mesyuarat Kerajaan
 Kedah/
 Secretary State Executive Council
 Kedah*

KANUN TANAH NEGARA
 (Akta 56 tahun 1965)

NATIONAL LAND CODE
 (Act 56 of 1965)

No. 977.

PERISYTIHARAN DI BAWAH SEKSYEN 62
 SIMPANAN TANAH BAGI PENGGUNAAN AM

DECLARATION UNDER SECTION 62
 RESERVATION OF LAND FOR PUBLIC PURPOSE

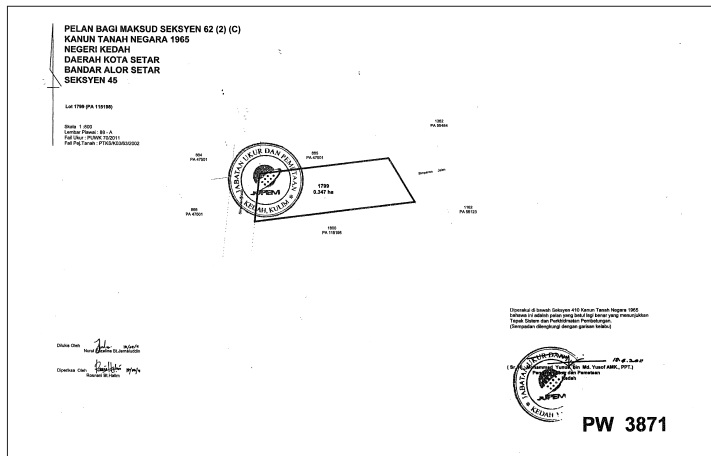
Pada menjalankan kuasa yang diberikan oleh seksyen 62 Kanun Tanah Negara, maka inilah Pihak Berkuasa Negeri mengisytiharkan bahawa lengkungan yang tersebut di dalam Jadual di bawah ini dan dipetakan di atas Peta Pejabat Ukur

No. P.W. 3871 yang disimpan di Pejabat Pengarah Ukur, Kedah dikehendaki bagi maksud penggunaan am iaitu “Tapak Loji Kumbahan Berpusat” dan diisytiharkan Pesuruhjaya Tanah Persekutuan sebagai Pegawai Pengawal.

In exercise of the powers conferred by section 62 of the National Land Code, the State Authority hereby declares that the land described in the Schedule hereto and delineated upon Certified Plan No. P.W. 3871 deposited in the Office of the Chief Surveyor, Kedah is reserved for public purpose namely “Tapak Loji Kumbahan Berpusat” and to be controlled by Federal Land Commissioner.

JADUAL/SCHEDULE

Bandar—Alor Setar, Seksyen 45. Daerah—Kota Setar. Lot—1799. Keluasan—3470 meter persegi.



Bertarikh

Dated

[PSU(K): 447/1411/L; PTG/KED/L/AM/14/1998 JLD. 2]

MOHAMED AZLEE BIN AHMAD
*Setiausaha Majlis Mesyuarat Kerajaan
 Kedah/
 Secretary State Executive Council
 Kedah*

No. 978.

PERISYTIHARAN DI BAWAH SEKSYEN 62
 SIMPANAN TANAH BAGI PENGGUNAAN AM

DECLARATION UNDER SECTION 62
 RESERVATION OF LAND FOR PUBLIC PURPOSE

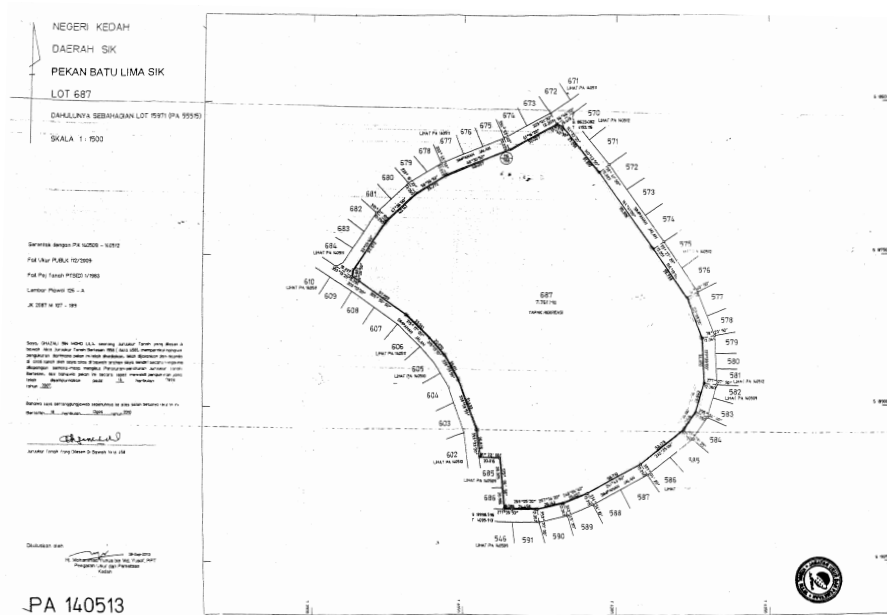
Pada menjalankan kuasa yang diberikan oleh seksyen 62 Kanun Tanah Negara, maka inilah Pihak Berkuasa Negeri mengisytiharkan bahawa lengkongan yang tersebut di dalam Jadual di bawah ini dan dipetakan di atas Peta Pejabat Ukur

dan Pemetaan No. P.A. 140513 yang disimpan di Pejabat Pengarah Ukur dan Pemetaan, Negeri Kedah Darul Aman dikehendaki bagi maksud penggunaan am iaitu “Tapak Rekreasi” dan diisytiharkan Setiausaha Kerajaan Negeri Kedah Darul Aman sebagai Pegawai Pengawal.

In exercise of the powers conferred by section 62 of the National Land Code, the State Authority hereby declares that the land described in the Schedule hereto and delineated upon Certified Plan No. P.A. 140513 deposited in the Office of the Director of Survey, Kedah Darul Aman is reserved for public purpose namely “Tapak Rekreasi” and to be controlled by State Secretary Kedah Darul Aman.

JADUAL/SCHEDULE

Pekan—Batu Lima Sik. Daerah—Sik. Lot—687 (Tapak Rekreasi).
Keluasan—77,610 meter persegi. No. Pelan Akui—140513.



Bertarikh

Dated

[PSU(K): 976-1441; PTG/KED/A/126/1998 (WARTA)]

MOHAMED AZLEE BIN AHMAD
*Setiausaha Majlis Mesyuarat Kerajaan
Kedah/
Secretary State Executive Council
Kedah*

No. 979.

PERISYTIHARAN DI BAWAH SEKSYEN 62
SIMPANAN TANAH BAGI PENGGUNAAN AM

DECLARATION UNDER SECTION 62
RESERVATION OF LAND FOR PUBLIC PURPOSE

Pada menjalankan kuasa yang diberikan oleh seksyen 62 Kanun Tanah Negara, maka inilah Pihak Berkuasa Negeri mengisytiharkan bahawa lengkongan yang tersebut di dalam Jadual di bawah ini dan dipetakan di atas Peta Pejabat Ukur dan Pemetaan No. P.A. 73113 yang disimpan di Pejabat Pengarah Ukur dan Pemetaan, Negeri Kedah Darul Aman dikehendaki bagi maksud penggunaan am iaitu “Kawasan Lapang” dan diisytiharkan Setiausaha Kerajaan Negeri Kedah Darul Aman sebagai Pegawai Pengawal.

In exercise of the powers conferred by section 62 of the National Land Code, the State Authority hereby declares that the land described in the Schedule hereto and delineated upon Certified Plan No. P.A. 73113 deposited in the Office of the Director of Survey, Kedah Darul Aman is reserved for public purpose namely “Open Space” and to be controlled by State Secretary Kedah Darul Aman.

JADUAL/SCHEDULE

Bandar—Sungai Petani, Sekyen 35. Daerah—Kuala Muda. Lot—885 (Kawasan Lapang). Keluasan—1732 meter persegi. No. Pelan Akui—73113.



Bertarikh

Dated

[PSU(K): 11-1420; PTG/KED/A/222/1999]

MOHAMED AZLEE BIN AHMAD
*Setiausaha Majlis Mesyuarat Kerajaan
Kedah/
Secretary State Executive Council
Kedah*

No. 980.

PERISYTIHARAN DI BAWAH SEKSYEN 62
SIMPANAN TANAH BAGI PENGGUNAAN AM

DECLARATION UNDER SECTION 62
RESERVATION OF LAND FOR PUBLIC PURPOSE

Pada menjalankan kuasa yang diberikan oleh seksyen 62 Kanun Tanah Negara, maka inilah Pihak Berkuasa Negeri mengisytiharkan bahawa lengkongan yang tersebut di dalam Jadual di bawah ini dan dipetakan di atas Peta Pejabat Ukur dan Pemetaan No. P.A. 73115 yang disimpan di Pejabat Pengarah Ukur dan Pemetaan, Negeri Kedah Darul Aman dikehendaki bagi maksud penggunaan am iaitu “Kawasan Lapang” dan diisytiharkan Setiausaha Kerajaan Negeri Kedah Darul Aman sebagai Pegawai Pengawal.

In exercise of the powers conferred by section 62 of the National Land Code, the State Authority hereby declares that the land described in the Schedule hereto and delineated upon Certified Plan No. P.A. 73115 deposited in the Office of the Director of Survey, Kedah Darul Aman is reserved for public purpose namely “Open Space” and to be controlled by State Secretary Kedah Darul Aman.

JADUAL/SCHEDULE

Bandar—Sungai Petani, Sekyen 35. Daerah—Kuala Muda. Lot—941 (Kawasan Lapang). Keluasan—1768 meter persegi. No. Pelan Akui—73115.



Bertarikh

Dated

[PSU(K): 11-1420; PTG/KED/A/222/1999]

MOHAMED AZLEE BIN AHMAD
*Setiausaha Majlis Mesyuarat Kerajaan
Kedah/
Secretary State Executive Council
Kedah*

No. 981.

PERISYTIHARAN DI BAWAH SEKSYEN 62
SIMPANAN TANAH BAGI PENGGUNAAN AM

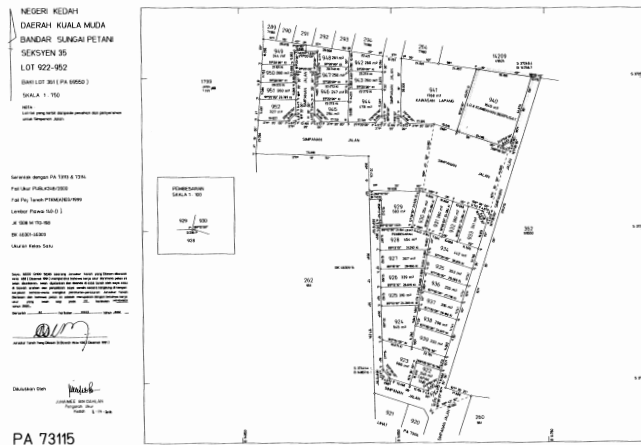
DECLARATION UNDER SECTION 62
RESERVATION OF LAND FOR PUBLIC PURPOSE

Pada menjalankan kuasa yang diberikan oleh seksyen 62 Kanun Tanah Negara, maka inilah Pihak Berkuasa Negeri mengisytiharkan bahawa lengkongan yang tersebut di dalam Jadual di bawah ini dan dipetakan di atas Peta Pejabat Ukur dan Pemetaan No. P.A. 73115 yang disimpan di Pejabat Pengarah Ukur dan Pemetaan, Negeri Kedah Darul Aman dikehendaki bagi maksud penggunaan am iaitu “Loji Kumbahan Berpusat” dan diisytiharkan Pesuruhjaya Tanah Persekutuan sebagai Pegawai Pengawal.

In exercise of the powers conferred by section 62 of the National Land Code, the State Authority hereby declares that the land described in the Schedule hereto and delineated upon Certified Plan No. P.A. 73115 deposited in the Office of the Director of Survey, Kedah Darul Aman is reserved for public purpose namely “Centralized Sewage Plant” and to be controlled by Federal Land Commissioner.

JADUAL/SCHEDULE

Bandar—Sungai Petani, Seksyen 35. Daerah—Kuala Muda. Lot—940 (Loji Kumbahan Berpusat). Keluasan—1645 meter persegi. No. Pelan Akui—73115.



Bertarikh
Dated
[PSU(K): 11-1420; PTG/KED/A/222/1999]

MOHAMED AZLEE BIN AHMAD
*Setiausaha Majlis Mesyuarat Kerajaan
Kedah/
Secretary State Executive Council
Kedah*

No. 982.

(Seksyen 168)

NOTIS BERKENAAN DENGAN CADANGAN HENDAK MENGELUARKAN
HAKMILIK SAMBUNGAN (ATAU SURATAN YANG DIKELUARKAN YANG
BAHARU SEBAGAI GANTINYA)

(Section 168)

NOTICE OF INTENTION TO ISSUE TITLE IN CONTINUATION
(OR NEW ISSUE DOCUMENT IN LIEU THEREOF)

Pada menjalankan kuasa yang diberikan oleh seksyen 168 Kanun Tanah Negara, notis adalah dengan ini diberi bahawa adalah dicadangkan hendak menggantikan suratan hakmilik yang dikeluarkan sambungan bagi tanah-tanah yang tersebut dalam Jadual di bawah ini kerana sebab-sebab yang berikut:

Dokumen hakmilik keluaran telah hilang.

In exercise of the powers conferred by section 168 of the National Land Code, notice is hereby given that it is proposed to replace the issue document of title to the lands described in the Schedule below for the following reasons:

The issue document of title has lost.

JADUAL/SCHEDULE

Mukim	No. Lot/Bahagian dan No. Fail	Keluasan/Jenis dan No. Surat Hakmilik		
<i>Mukim</i>	<i>Lot No./Share and File No.</i>	<i>Areal/Description and No. of Title</i>	Hektar/ <i>Hectares</i>	P.M.
Padang Kerbau	7189 PTP.IH.70/2019	0.671	2004	G.M.
Padang Kerbau	1560 PTP.IH.70/2019	0.7436	704	

Bertarikh 25 Ogos 2020

Dated 25 August 2020

[PSU(K) 946-1379 Jd. 236; PTP.IH.53/1991(153)]

MOHAMMAD IQBAL BIN ZAINAL ABIDIN
*Penolong Pentadbir Tanah Pendang
b.p. Pentadbir Tanah Pendang
Kedah/*

*Asisstant Land Administrator Pendang
for Land Administrator Pendang
Kedah*

No. 983.

(Seksyen 168)

NOTIS BERKENAAN DENGAN CADANGAN HENDAK MENGELUARKAN
HAKMILIK SAMBUNGAN (ATAU SURATAN YANG DIKELUARKAN YANG
BAHARU SEBAGAI GANTINYA)

(Section 168)

NOTICE OF INTENTION TO ISSUE TITLE IN CONTINUATION
(OR NEW ISSUE DOCUMENT IN LIEU THEREOF)

Pada menjalankan kuasa yang diberikan oleh seksyen 168 Kanun Tanah Negara, notis adalah dengan ini diberi bahawa adalah dicadangkan hendak menggantikan surat hakmilik yang dikeluarkan bagi tanah yang tersebut dalam Jadual di bawah:

In exercise of the powers conferred by section 168 of the National Land Code, notice is hereby given that it is proposed to replace the issue document of title to the land described in the Schedule below:

JADUAL/SCHEDULE

Mukim/*Mukim*—Rambai. No. Lot/*Lot No.*—3193. No. Fail/*File No.*—PTP.IH.71/2019. Jenis dan Surat Hakmilik/*Description and No. of Title*—G.M. 545. Keluasan/*Area*—0.755 hektar/*hectares*. Sebab-sebab/*Reasons*—Dokumen hakmilik keluaran telah hilang/*The issue document of title has lost.*

Bertarikh 25 Ogos 2020

Dated 25 August 2020

[PSU(K) 946-1379 Jd. 236; PTP.IH.53/1991(153)]

MOHAMMAD IQBAL BIN ZAINAL ABIDIN
Penolong Pentadbir Tanah Pendang
b.p. Pentadbir Tanah Pendang
Kedah/

Asisstant Land Administrator Pendang
for Land Administrator Pendang
Kedah

No. 984.

(Seksyen 168)

NOTIS BERKENAAN DENGAN CADANGAN HENDAK MENGELUARKAN
HAKMILIK SAMBUNGAN (ATAU SURATAN YANG DIKELUARKAN YANG
BAHARU SEBAGAI GANTINYA)

(Section 168)

NOTICE OF INTENTION TO ISSUE TITLE IN CONTINUATION
(OR NEW ISSUE DOCUMENT IN LIEU THEREOF)

Pada menjalankan kuasa yang diberikan oleh seksyen 168 Kanun Tanah Negara, notis adalah dengan ini diberi bahawa adalah dicadangkan hendak menggantikan surat hakmilik yang dikeluarkan sambungan bagi tanah-tanah yang tersebut dalam Jadual di bawah ini kerana sebab-sebab yang berikut:

Dokumen hakmilik keluaran telah hilang.

In exercise of the powers conferred by section 168 of the National Land Code, notice is hereby given that it is proposed to replace the issue document of title to the lands described in the Schedule below for the following reasons:

The issue document of title has lost.

JADUAL/SCHEDULE

Mukim	No. Lot/Bahagian dan No. Fail		Keluasan/Jenis dan No. Surat Hakmilik	
<i>Mukim</i>	<i>Lot No./Share and File No.</i>		<i>Area/Description and No. of Title</i>	
			Hektar/ Hectares	G.M.
Padang Kerbau	4660	PTP.IH.72/2019	0.1467	33
Padang Kerbau	2126	PTP.IH.72/2019	0.5946	2440

Bertarikh 25 Ogos 2020

Dated 25 August 2020

[PSU(K) 946-1379 Jd. 236; PTP.IH.53/1991(153)]

MOHAMMAD IQBAL BIN ZAINAL ABIDIN
*Penolong Pentadbir Tanah Pendang
 b.p. Pentadbir Tanah Pendang
 Kedah/
 Asisstant Land Administrator Pendang
 for Land Administrator Pendang
 Kedah*

No. 985.

(Seksyen 168)

NOTIS BERKENAAN DENGAN CADANGAN HENDAK MENGELUARKAN
 HAKMILIK SAMBUNGAN (ATAU SURATAN YANG DIKELUARKAN YANG
 BAHARU SEBAGAI GANTINYA)

(Section 168)

NOTICE OF INTENTION TO ISSUE TITLE IN CONTINUATION
 (OR NEW ISSUE DOCUMENT IN LIEU THEREOF)

Pada menjalankan kuasa yang diberikan oleh seksyen 168 Kanun Tanah Negara, notis adalah dengan ini diberi bahawa adalah dicadangkan hendak menggantikan suratan hakmilik yang dikeluarkan sambungan bagi tanah-tanah yang tersebut dalam Jadual di bawah ini kerana sebab-sebab yang berikut:

Dokumen hakmilik keluaran telah hilang.

In exercise of the powers conferred by section 168 of the National Land Code, notice is hereby given that it is proposed to replace the issue document of title to the lands described in the Schedule below for the following reasons:

The issue document of title has lost.

JADUAL/SCHEDULE

Mukim	No. Lot/Bahagian dan No. Fail		Keluasan/Jenis dan No. Surat Hakmilik	
<i>Mukim</i>	<i>Lot No./Share and File No.</i>		<i>Area/Description and No. of Title</i>	
			Hektar/ Hectares	G.M.
Guar Kepayang	2729	PTP.IH.73/2019	0.4436	2811
Pekan Tanah Merah	2728	PTP.IH.73/2019	3.221	518

Bertarikh 25 Ogos 2020

Dated 25 August 2020

[PSU(K) 946-1379 Jd. 236; PTP.IH.53/1991(153)]

MOHAMMAD IQBAL BIN ZAINAL ABIDIN
*Penolong Pentadbir Tanah Pendang
 b.p. Pentadbir Tanah Pendang
 Kedah/
 Asisstant Land Administrator Pendang
 for Land Administrator Pendang
 Kedah*

No. 986.

(Seksyen 168)

NOTIS BERKENAAN DENGAN CADANGAN HENDAK MENGELUARKAN
 HAKMILIK SAMBUNGAN (ATAU SURATAN YANG DIKELUARKAN YANG
 BAHARU SEBAGAI GANTINYA)

(Section 168)

NOTICE OF INTENTION TO ISSUE TITLE IN CONTINUATION
 (OR NEW ISSUE DOCUMENT IN LIEU THEREOF)

Pada menjalankan kuasa yang diberikan oleh seksyen 168 Kanun Tanah Negara, notis adalah dengan ini diberi bahawa adalah dicadangkan hendak menggantikan surat hakmilik yang dikeluarkan bagi tanah yang tersebut dalam Jadual di bawah:

In exercise of the powers conferred by section 168 of the National Land Code, notice is hereby given that it is proposed to replace the issue document of title to the land described in the Schedule below:

JADUAL/SCHEDULE

Mukim/*Mukim*—Ayer Puteh. No. Lot/*Lot No.*—2645. No. Fail/*File No.*—PTP.IH.74/2019. Jenis dan Surat Hakmilik/*Description and No. of Title*—G.M. 3168. Keluasan/*Area*—1.9704 hektar/*hectares*. Sebab-sebab/*Reasons*—Dokumen hakmilik keluaran telah hilang/*The issue document of title has lost*.

Bertarikh 25 Ogos 2020

Dated 25 August 2020

[PSU(K) 946-1379 Jd. 236; PTP.IH.53/1991(153)]

MOHAMMAD IQBAL BIN ZAINAL ABIDIN
Penolong Pentadbir Tanah Pendang
b.p. Pentadbir Tanah Pendang
Kedah/
Asisstant Land Administrator Pendang
for Land Administrator Pendang
Kedah

No. 987.

(Seksyen 168)

NOTIS BERKENAAN DENGAN CADANGAN HENDAK MENGELUARKAN
 HAKMILIK SAMBUNGAN (ATAU SURATAN YANG DIKELUARKAN YANG
 BAHARU SEBAGAI GANTINYA)

(Section 168)

NOTICE OF INTENTION TO ISSUE TITLE IN CONTINUATION
 (OR NEW ISSUE DOCUMENT IN LIEU THEREOF)

Pada menjalankan kuasa yang diberikan oleh seksyen 168 Kanun Tanah Negara, notis adalah dengan ini diberi bahawa adalah dicadangkan hendak menggantikan suratan hakmilik yang dikeluarkan bagi tanah yang tersebut dalam Jadual di bawah:

In exercise of the powers conferred by section 168 of the National Land Code, notice is hereby given that it is proposed to replace the issue document of title to the land described in the Schedule below:

JADUAL/SCHEDULE

Mukim/*Mukim*—Ayer Puteh. No. Lot/*Lot No.*—9481. No. Fail/*File No.*—PTP.IH.76/2019. Jenis dan Surat Hakmilik/*Description and No. of Title*—G.M. 6839. Keluasan/*Area*—1.585 hektar/*hectares*. Sebab-sebab/*Reasons*—Dokumen hakmilik keluaran telah hilang/*The issue document of title has lost*.

Bertarikh 25 Ogos 2020

Dated 25 August 2020

[PSU(K) 946-1379 Jd. 236; PTP.IH.53/1991(153)]

MOHAMMAD IQBAL BIN ZAINAL ABIDIN
Penolong Pentadbir Tanah Pendang
b.p. Pentadbir Tanah Pendang
Kedah/
Asisstant Land Administrator Pendang
for Land Administrator Pendang
Kedah

No. 988.

(Seksyen 168)

NOTIS BERKENAAN DENGAN CADANGAN HENDAK MENGELUARKAN
HAKMILIK SAMBUNGAN (ATAU SURATAN YANG DIKELUARKAN YANG
BAHARU SEBAGAI GANTINYA)

(Section 168)

NOTICE OF INTENTION TO ISSUE TITLE IN CONTINUATION
(OR NEW ISSUE DOCUMENT IN LIEU THEREOF)

Pada menjalankan kuasa yang diberikan oleh seksyen 168 Kanun Tanah Negara, notis adalah dengan ini diberi bahawa adalah dicadangkan hendak menggantikan surat hakmilik yang dikeluarkan bagi tanah yang tersebut dalam Jadual di bawah:

In exercise of the powers conferred by section 168 of the National Land Code, notice is hereby given that it is proposed to replace the issue document of title to the land described in the Schedule below:

JADUAL/SCHEDULE

Mukim/*Mukim*—Padang Peliang. No. Lot/*Lot No.*—60047. No. Fail/*File No.*—PTP.IH.77/2019. Jenis dan Surat Hakmilik/*Description and No. of Title*—P.M. 696. Keluasan/*Area*—0.2584 hektar/*hectares*. Sebab-sebab/*Reasons*—Dokumen hakmilik keluaran telah hilang/*The issue document of title has lost*.

Bertarikh 25 Ogos 2020

Dated 25 August 2020

[PSU(K) 946-1379 Jd. 236; PTP.IH.53/1991(153)]

MOHAMMAD IQBAL BIN ZAINAL ABIDIN
Penolong Pentadbir Tanah Pendang
b.p. Pentadbir Tanah Pendang
Kedah
Asisstant Land Administrator Pendang
for Land Administrator Pendang
Kedah

No. 989.

(Seksyen 168)

NOTIS BERKENAAN DENGAN CADANGAN HENDAK MENGELUARKAN
HAKMILIK SAMBUNGAN (ATAU SURATAN YANG DIKELUARKAN YANG
BAHARU SEBAGAI GANTINYA)

(Section 168)

NOTICE OF INTENTION TO ISSUE TITLE IN CONTINUATION
(OR NEW ISSUE DOCUMENT IN LIEU THEREOF)

Pada menjalankan kuasa yang diberikan oleh seksyen 168 Kanun Tanah Negara, notis adalah dengan ini diberi bahawa adalah dicadangkan hendak menggantikan surat hakmilik yang dikeluarkan bagi tanah yang tersebut dalam Jadual di bawah:

In exercise of the powers conferred by section 168 of the National Land Code, notice is hereby given that it is proposed to replace the issue document of title to the land described in the Schedule below:

JADUAL/SCHEDULE

Mukim/*Mukim*—Ayer Puteh. No. Lot/*Lot No.*—11232. No. Fail/*File No.*—PTP.IH.78/2019. Jenis dan Surat Hakmilik/*Description and No. of Title*—G.M. 7254. Keluasan/*Area*—0.1852 hektar/*hectares*. Sebab-sebab/*Reasons*—Dokumen hakmilik keluaran telah hilang/*The issue document of title has lost*.

Bertarikh 25 Ogos 2020

Dated 25 August 2020

[PSU(K) 946-1379 Jd. 236; PTP.IH.53/1991(153)]

MOHAMMAD IQBAL BIN ZAINAL ABIDIN

Penolong Pentadbir Tanah Pendang

b.p. Pentadbir Tanah Pendang

Kedah/

Asisstant Land Administrator Pendang

for Land Administrator Pendang

Kedah

No. 990.

(Seksyen 168)

NOTIS BERKENAAN DENGAN CADANGAN HENDAK MENGELUARKAN
HAKMILIK SAMBUNGAN (ATAU SURATAN YANG DIKELUARKAN YANG
BAHARU SEBAGAI GANTINYA)

(Section 168)

NOTICE OF INTENTION TO ISSUE TITLE IN CONTINUATION
(OR NEW ISSUE DOCUMENT IN LIEU THEREOF)

Pada menjalankan kuasa yang diberikan oleh seksyen 168 Kanun Tanah Negara, notis adalah dengan ini diberi bahawa adalah dicadangkan hendak menggantikan surat hakmilik yang dikeluarkan bagi tanah yang tersebut dalam Jadual di bawah:

In exercise of the powers conferred by section 168 of the National Land Code, notice is hereby given that it is proposed to replace the issue document of title to the land described in the Schedule below:

JADUAL/SCHEDULE

Mukim/*Mukim*—Ayer Puteh. No. Lot/*Lot No.*—3713. No. Fail/*File No.*—PTP.IH.79/2019. Jenis dan Surat Hakmilik/*Description and No. of Title*—G.M. 4109. Keluasan/*Area*—1.449 hektar/*hectares*. Sebab-sebab/*Reasons*—Dokumen hakmilik keluaran telah hilang/*The issue document of title has lost*.

Bertarikh 25 Ogos 2020

Dated 25 August 2020

[PSU(K) 946-1379 Jd. 236; PTP.IH.53/1991(153)]

MOHAMMAD IQBAL BIN ZAINAL ABIDIN

Penolong Pentadbir Tanah Pendang

b.p. Pentadbir Tanah Pendang

Kedah/

Asisstant Land Administrator Pendang

for Land Administrator Pendang

Kedah

No. 991.

AKTA PENGAMBILAN TANAH 1960

(Akta 486)

LAND ACQUISITION ACT 1960

(Act 486)

(Seksyen 4)

NOTIS BAHAWA TANAH BERKEMUNGKINAN AKAN DIAMBIL

Adalah dengan ini diberitahu bahawa tanah-tanah di tempat yang diperihalkan dalam Jadual di bawah ini, termasuk mana-mana tanah, jika ada, yang dinyatakan mengikut nombor lotnya atau mengikut nombor lot tanah-tanah yang bersempadan dengannya, mungkin diperlukan bagi maksud-maksud yang berikut:

“Pengambilan Tanah di bawah perenggan 3(1)(a) Akta Pengambilan Tanah 1960 [*Akta 486*] bagi Maksud Projek Menggantikan Jambatan FT136/042/43 di Kawasan Sungai Ular, Bandar Kulim, Daerah Kulim, Negeri Kedah Darul Aman oleh Pesuruhjaya Tanah Persekutuan”.

2. Selanjutnya adalah diberitahu bahawa mana-mana orang yang diberi kuasa oleh Pengarah Negeri bagi maksud ini boleh memasuki mana-mana tanah di tempat itu bagi tujuan memeriksa tanah tersebut dan menjalankan kerja-kerja ukur. Pampasan akan dibayar jika berlaku apa-apa kerosakan pada masa menjalankan kerja sedemikian. Apa-apa pertikaian mengenai amaun pampasan itu hendaklah dirujuk kepada Pentadbir Tanah di Pejabat Tanah Daerah Kulim, 09000 Kulim.

It is hereby notified that lands in the locality described in the Schedule hereto, including those lands, if any specified by lot number or by the lot number of neighbouring lands, are likely to be needed for the following purpose:

“Proposed Land Acquisition under paragraph 3(1)(a) of the Land Acquisition Act 1960 [Act 486] for the purpose of the Bridge Replacement Project FT136/042/43 at Sungai Ular of Bandar Kulim, District of Kulim, Kedah Darul Aman by Federal Land Commissioner”.

2. It is further notified that any person authorized by the State Director in that behalf may enter upon any land in such locality in order to examine it and undertake survey operations. If any damage is done in the course of such work compensation therefor will be paid. Any dispute as to the amount of such compensation will be referred to the Land Administrator at Kulim Land Office.

JADUAL/SCHEDULE

Bandar/Town—Kulim. Daerah/District—Kulim.

Perihal Kawasan/Description of the locality—Sungai Ular.

Bil./ No.	No. Lot Ukur @ P.T./ Survey Lot No. @ P.T.	No. Hakmilik/ Title or Occupation
1.	443	G.M. 10471
2.	P.T. 2239	H.S.D. 69879

Bertarikh 19 Ogos 2020

Dated 19 August 2020

[PSU(K) 1013-1441; PTG/KED/L/JKR/03/2019(UKB)(2)]

HAJI MOHD FAUZI BIN MUSTAFFA
Ketua Penolong Pengarah Tanah dan Galian
b.p. Pengarah Tanah dan Galian
Kedah/
Senior Assistant Director Land and Mine
on Behalf of Land and Mines Director
Kedah

Hakcipta Pencetak (H)

PERCETAKAN NASIONAL MALAYSIA BERHAD

Semua Hak Terpelihara. Tiada mana-mana bahagian jua daripada penerbitan ini boleh diterbitkan semula atau disimpan di dalam bentuk yang boleh diperolehi semula atau disiarkan dalam sebarang bentuk dengan apa jua cara elektronik, mekanikal, fotokopi, rakaman dan/atau sebaliknya tanpa mendapat izin daripada Percetakan Nasional Malaysia Berhad (Pencetak kepada Kerajaan Malaysia yang dilantik).



DICETAK OLEH
 PERCETAKAN NASIONAL MALAYSIA BERHAD
 CAWANGAN ALOR SETAR
 BAGI PIHAK DAN DENGAN PERINTAH KERAJAAN MALAYSIA