



NEGERI KEDAH DARUL AMAN

Warta Kerajaan

DITERBITKAN DENGAN KUASA

GOVERNMENT OF KEDAH DARUL AMAN GAZETTE

PUBLISHED BY AUTHORITY

Jil. 62
No. 21

10hb Oktober 2019

TAMBAHAN
No. 1

ENAKMEN 29 (ENAKMEN SIMPANAN MELAYU 1930)

ENACTMENT 29 (MALAY RESERVATIONS ENACTMENT 1930)

No. 740.

PEMBATALAN DI BAWAH PERENGGAN 4(b)

REVOCATION UNDER PARAGRAPH 4(b)

Pada menjalankan kuasa yang diberi oleh perenggan 4(b) Enakmen 29 (Enakmen Simpanan Melayu 1930) maka inilah Raja dalam Mesyuarat membatalkan pengisytiharan Tanah Simpanan Bagi Orang-orang Melayu di dalam Bandar Alor Setar, Seksyen 053, Daerah Kota Setar, Kedah Darul Aman, dalam *Warta Kerajaan Kedah* No. 46 Jilid 9 bertarikh 4 April 1933 sebagai Kenyataan No. 1180 setakat yang berkenaan dengan tanah yang tersebut dalam Jadual di bawah ini dan dipetakan di atas Peta No. P.W. 50747 yang disimpan di Pejabat Pengarah Ukur dan Pemetaan, Kulim, Kedah Darul Aman.




In exercise of the power conferred by paragraph 4(b) of Enactment 29 (Malay Reservations Enactment 1930) the Ruler in Council hereby revorks the declaration of Malay Reservation in Bandar Alor Setar, Section 053, District of Kota Setar, Kedah Darul Aman, published in the *Kedah Government Gazette* No. 46 Volume 9 dated 4 April 1933 as Notification No. 1180 in so far as at relates to the land described in the Schedule hereto and delicated upon P.W. 50747 deposited in the Office of the Director of Survey, Kulim, Kedah Darul Aman.

JADUAL/SCHEDULE

Bandar—Alor Setar, Seksyen 053. Daerah—Kota Setar. Hakmilik—G.M. 30678, Lot 60034, P.W. 50747. Keluasan—0.2801 hektar.

**PELAN BAGI MAKSUD SEKSYEN 4 (b)
ENAKMEN 29
(ENAKMEN SIMPANAN MELAYU 1930)
LOT 60034 (PA360063)**

NOTA:
Kelulusan Majlis Mesyuarat Kerajaan Negeri Kedah bertarikh 12 Jun 2019
Pelan bagi maksud Seksyen 4(c) sila rujuk PW50748

<p>NEGERI KEDAH DAERAH KOTA SETAR BANDAR ALOR SETAR SEKSYEN 053 SKALA 1 : 600 PETA KODASTER 75-C PW50747</p> 	<p>FAIL UKUR : PUKW55_2019 NO. PU : - FAIL PEJABAT TANAH : PTG/KED/M/CK/18/2018 (10) Diperatui di bawah Seksyen 410 Kanun Tanah Negara 1965 bahawa ini adalah pelan yang betul lagi benar yang menunjukkan kawasan Pembatalan Tanah Simpanan Bagi Orang-Orang Melayu. (Sempadan ditunjukkan dengan garisan kelabu)</p>  BERKUALIFIKASI TUNJANG BIN YACOB TMBALAN PENGARAH UKUR DAN PEMETAAN I NEGERI KEDAH TARIKH: 08.09.2019	
---	--	---

Dated 2 October 2019
[PSU(K) 887-1440; PTG/Ked./M/CK/18/2018]

NASRUN BIN DATO' MOHD SHERIFF
*Setiausaha Majlis Mesyuarat Kerajaan
Kedah/
Secretary State Executive Council
Kedah*

No. 741.

PEMBATALAN DI BAWAH PERENGGAN 4(b)

REVOCATION UNDER PARAGRAPH 4(b)

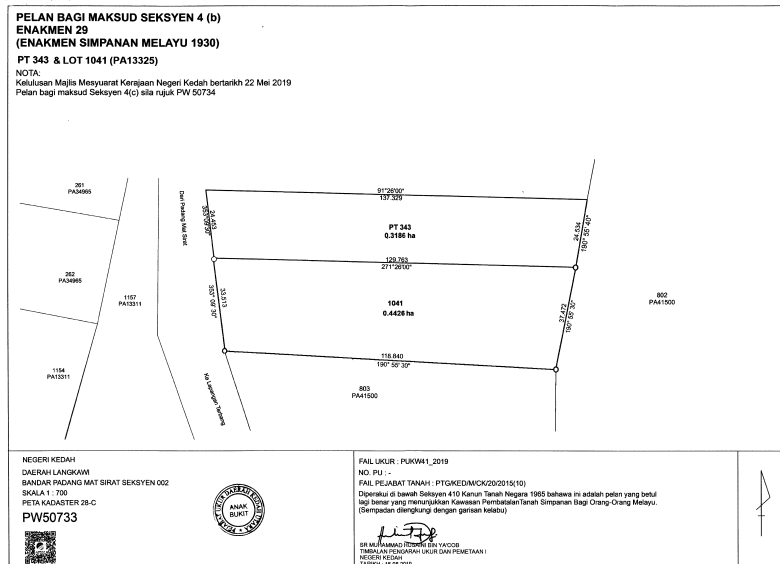
Pada menjalankan kuasa yang diberi oleh perenggan 4(b) Enakmen 29 (Enakmen Simpanan Melayu 1930) maka inilah Raja dalam Mesyuarat membatalkan pengisytiharan Tanah Simpanan Bagi Orang-orang Melayu di dalam Bandar Padang Mat Sirat, Daerah Langkawi, Kedah Darul Aman, dalam *Warta Kerajaan Kedah* No. 46 Jilid 9 bertarikh 4 April 1933 sebagai Kenyataan No. 1180 setakat yang berkenaan dengan tanah yang tersebut dalam Jadual di bawah ini dan dipetakan di atas Peta No. P.W. 50733 yang disimpan di Pejabat Pengarah Ukur dan Pemetaan, Kulim, Kedah Darul Aman.

In exercise of the power conferred by paragraph 4(b) of Enactment 29 (Malay Reservations Enactment 1930) the Ruler in Council hereby revorks the declaration of Malay Reservation in Bandar Padang Mat Sirat, District of Langkawi, Kedah Darul Aman, published in the Kedah Government *Gazette* No. 46 Volume 9 dated 4 April 1933 as Notification No. 1180 in so far as at relates to the land described in the Schedule hereto and delicated upon P.W. 50733 deposited in the Office of the Director of Survey, Kulim, Kedah Darul Aman.

JADUAL/SCHEDULE

Bandar—Padang Mat Sirat, Seksyen 002. Daerah—Langkawi.

Hakmilik	Keluasan Hektar
G.M. 1607, Lot 222 (Lot Baru 1041)	0.4426
H.S.M. 807, P.T. 343 P.W. 50733	0.3186



Bertarikh 6 Oktober 2019

Dated 6 October 2019

[PSU(K): 668-1440; PTG/Ked./M/CK/20/2015]

NASRUN BIN DATO' MOHD SHERIFF
*Setiausaha Majlis Mesyuarat Kerajaan
 Kedah/
 Secretary State Executive Council
 Kedah*

No. 742.

DIPERMASUKAN DI BAWAH PERENGGAN 4(c)

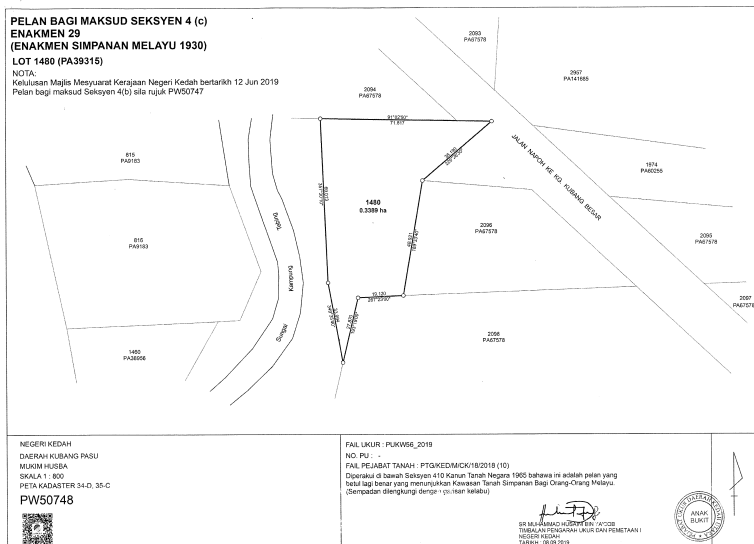
REINCLUSION UNDER PARAGRAPH 4(c)

Pada menjalankan kuasa yang diberi oleh perenggan 4(c) Enakmen 29 (Enakmen Simpanan Melayu 1930) maka inilah Raja dalam Majlis Mesyuarat mengisytiharkan tanah yang tersebut dalam Mukim Husba, Daerah Kubang Pasu, Kedah Darul Aman setakat yang berkenaan seperti Jadual di bawah dan dipetakan di atas P.W. 50748 yang disimpan di Pejabat Pengarah Ukur dan Pemetaan, Kulim, Kedah Darul Aman dipermasukkan menjadi Tanah Simpanan Bagi Orang-orang Melayu.

In exercise of the power conferred by paragraph 4(c) of Enactment 29 (Malay Reservations Enactment 1930) the Ruler in Council hereby declares that the land in the Mukim Husba, District of Kubang Pasu, Kedah Darul Aman in so far as it relates to the land Schedule hereto and delineated upon P.W. 50748 deposited in the Office of the Director of Survey, Kulim, Kedah Darul Aman to be included as land in Malay Reservation.

JADUAL/SCHEDULE

Mukim—Husba. Daerah—Kubang Pasu. Hakmilik—G.M. 190, Lot 1480, P.W. 50748. Keluasan—0.3389 hektar.



Bertarikh 2 Oktober 2019

Dated 2 October 2019

[PSU(K) 887-1440; PTG/Ked./M/CK/18/2018]

NASRUN BIN DATO' MOHD SHERIFF
*Setiausaha Majlis Mesyuarat Kerajaan
 Kedah/
 Secretary State Executive Council
 Kedah*

No. 743.

DIPERMASUKAN DI BAWAH PERENGGAN 4(c)

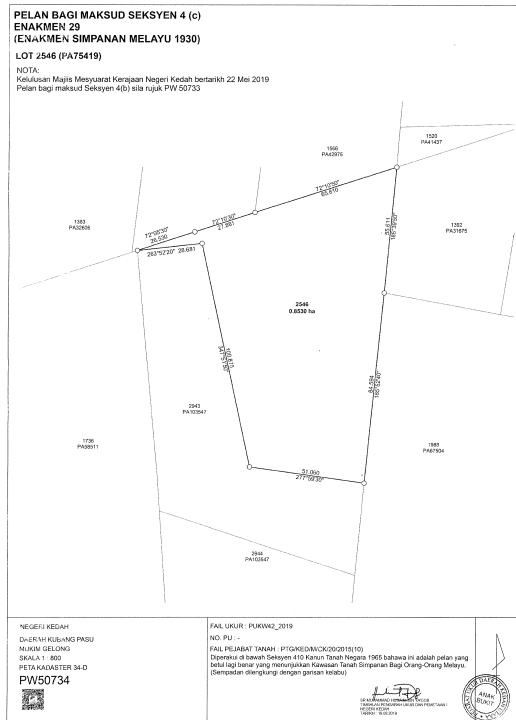
REINCLUSION UNDER PARAGRAPH 4(c)

Pada menjalankan kuasa yang diberi oleh perenggan 4(c) Enakmen 29 (Enakmen Simpanan Melayu 1930) maka inilah Raja dalam Majlis Mesyuarat mengisytiharkan tanah yang tersebut dalam Mukim Gelong, Daerah Kubang Pasu, Kedah Darul Aman setakat yang berkenaan seperti Jadual di bawah dan dipetakan di atas P.W. 50734 yang disimpan di Pejabat Pengarah Ukur dan Pemetaan, Kulim, Kedah Darul Aman dipermasukkan menjadi Tanah Simpanan Bagi Orang-orang Melayu.

In exercise of the power conferred by paragraph 4(c) of Enactment 29 (Malay Reservations Enactment 1930) the Ruler in Council hereby declares that the land in the Mukim Gelong, District of Kubang Pasu, Kedah Darul Aman in so far as it relates to the land Schedule hereto and delineated upon P.W. 50734 deposited in the Office of the Director of Survey, Kulim, Kedah Darul Aman to be included as land in Malay Reservation.

JADUAL/SCHEDULE

Mukim—Gelong. Daerah—Kubang Pasu. Hakmilik—G.M. 1765, Lot 2546, P.W. 50734. Keluasan—0.8530 hektar.



Bertarikh 6 Oktober 2019
 Dated 6 October 2019
 [PSU(K): 668-1440; PTG/Ked./M/CK/20/2015]

NASRUN BIN DATO' MOHD SHERIFF
*Setiausaha Majlis Mesyuarat Kerajaan
 Kedah/
 Secretary State Executive Council
 Kedah*

Hakcipta Pencetak (H)

PERCETAKAN NASIONAL MALAYSIA BERHAD

Semua Hak Terpelihara. Tiada mana-mana bahagian jua daripada penerbitan ini boleh diterbitkan semula atau disimpan di dalam bentuk yang boleh diperolehi semula atau disiarkan dalam sebarang bentuk dengan apa jua cara elektronik, mekanikal, fotokopi, rakaman dan/ atau sebaliknya tanpa mendapat izin daripada Percetakan Nasional Malaysia Berhad (Pencetak kepada Kerajaan Malaysia yang dilantik).



DICETAK OLEH
 PERCETAKAN NASIONAL MALAYSIA BERHAD
 CAWANGAN ALOR SETAR
 BAGI PIHAK DAN DENGAN PERINTAH KERAJAAN MALAYSIA