



NEGERI KEDAH DARUL AMAN

# Warta Kerajaan

DITERBITKAN DENGAN KUASA

*GOVERNMENT OF KEDAH DARUL AMAN GAZETTE*

*PUBLISHED BY AUTHORITY*

---

---

**Jil. 61**

**27hb September 2018**

**No. 20**

---

---

AKTA PERANCANGAN BANDAR DAN DESA 1976

(Akta 172)

TOWN AND COUNTRY PLANNING ACT 1976

(Act 172)

**No. 736.**

PEMBERITAHUAN DI BAWAH SUBSEKSYEN 15(4)

NOTIFICATION UNDER SUBSECTION 15(4)

Menurut subseksyen 15(4) Akta Perancangan Bandar dan Desa 1976 [*Akta 172*], adalah diberitahu bahawa Pihak Berkuasa Negeri Kedah telah memberi persetujuan pada 30 Mei 2018 kepada:

Rancangan Tempatan Majlis Bandaraya Alor Setar 2035 (Penggantian).

2. Draf Rancangan Tempatan Majlis Bandaraya Alor Setar 2035 (Penggantian) ini sekarang dikenali sebagai Rancangan Tempatan Majlis Bandaraya Alor Setar 2035 (Penggantian) dan boleh diperiksa di Majlis Bandaraya Alor Setar pada waktu pejabat.

Pursuant to subsection 15(4) of Town and Country Planning Act 1976 [*Act 172*], it is hereby notified that the State Authority of Kedah has given its assent on 30 May 2018 to be:

Alor Setar City Council Local Plan 2035 (Replacement).

2. The Draft of Alor Setar City Council Local Plan 2035 (Replacement) is now identified as the Alor Setar City Council Local Plan 2035 (Replacement) and may be inspected at the Alor Setar City Council during office hours.

Bertarikh

Dated

[No. Fail ]

DATO' HAJI MOHD ZOHDI BIN HAJI SAAD  
*Datuk Bandar*  
*Majlis Bandaraya Alor Setar*  
*Kedah/*  
*Mayor*  
*Alor Setar City Council*  
*Kedah*

Disahkan oleh Mesyuarat Kerajaan Negeri Kedah pada 30 Mei 2018.  
Confirmed by the State Authority in the meeting on 30 May 2018.

HAJI IQBAL BIN AHMAD  
*Setiausaha*  
*Majlis Mesyuarat Kerajaan*  
*Kedah/*  
*Secretary*  
*State Executive Council*  
*Kedah*

**No. 737.**

PEMBERITAHUAN PERSETUJUAN PIHAK BERKUASA NEGERI KEPADA DRAF  
RANCANGAN TEMPATAN DAERAH PENDANG 2006 – 2020 (PENGUBAHAN 2)

NOTIFICATION OF STATE AUTHORITY'S ASSENT TO THE DRAFT OF PENDANG  
DISTRICT LOCAL PLAN 2006 – 2020 (ALTERATION 2)

Menurut subseksyen 15(4) Akta Perancangan Bandar dan Desa 1976 [*Akta 172*], adalah diberitahu bahawa Pihak Berkuasa Negeri Kedah telah memberi persetujuan pada 29 November 2017 kepada:

Draf Rancangan Tempatan Daerah Pendang 2006 – 2020 (Pengubahan 2).

2. Pengubahan ini melibatkan sebahagian Blok Perancangan Kecil (BPK) di dalam Rancangan Tempatan Daerah Pendang 2006 – 2020 dengan Pemberitahuan No. 200 Jilid 54 No. 6 yang disiarkan dalam *Warta Kerajaan Negeri Kedah* pada 17 Mac 2011 seperti berikut:

2.1 Cadangan Pengubahan Sebahagian Zon Gunatanah bagi Blok Perancangan Kecil (BPK) 1.1, 1.2, 1.3, 1.4, 1.5, 3.1, 3.3, 4.2 dan Jadual Kelas Kegunaan Tanah bagi keseluruhan Blok Perancangan Kecil (BPK) dalam Rancangan Tempatan Daerah Pendang 2006 – 2020.

3. Draf Rancangan Tempatan Daerah Pendang 2006 – 2020 (Pengubahan 2) ini sekarang dikenali sebagai Rancangan Tempatan Daerah Pendang 2006 – 2020 (Pengubahan 2) dan boleh diperiksa di Majlis Daerah Pendang dan/atau Jabatan Perancangan Bandar dan Desa Negeri Kedah pada waktu pejabat.

Pursuant to subsection 15(4) of the Town and Country Planning Act 1976 [Act 172], it is hereby notified that the State Authority of Kedah has given its assent on 29 November 2017 to be:

Draft of Pendang District Local Plan 2006 – 2020 (Alteration 2).

2. This alteration involves a part of Sub-Planning Block (SPB) in the Pendang District Local Plan 2006 – 2020 by notification No. 200 Vol. 54. No. 6 published in the Government *Gazette* of Kedah on 17 March 2011 as follows:

2.1 Proposed Change of Land Use Zone for a part of Sub-Planning Block (BPK) 1.1, 1.2, 1.3, 1.4, 1.5, 3.1, 3.3, 4.2 and Land Use Class Table for All Sub-Planning Block in Pendang District Local Plan 2006 – 2020.

3. The Draft of Pendang District Local Plan 2006 – 2020 (Alteration 2) is now identified as the Pendang District Local Plan 2006 – 2020 (Alteration 2) and may be inspected at the Pendang District Council and/or Kedah Department of Town and Country Planning during office hours.

Bertarikh 23 Jun 2016

Dated 23 June 2016  
[MDP/PERC/FD 107/16]

ZAID BIN AHMAD  
*Yang Dipertua*  
*Majlis Daerah Pendang*  
*Kedah/*  
*President*  
*District Council of Pendang*  
*Kedah*

Disahkan oleh Majlis Mesyuarat Kerajaan Negeri pada 29 November 2017.  
Confirmed by the State Executive Council on 29 November 2017.  
[PSU(K) 685-1404 Jld. 5 SK 14]

HAJI IQBAL BIN AHMAD  
*Setiausaha*  
*Majlis Mesyuarat Kerajaan*  
*Kedah/*  
*Secretary*  
*State Executive Council*  
*Kedah*

ENAKMEN NO. 63 (TANAH SIMPANAN BAGI ORANG-ORANG MELAYU)

ENACTMENT NO. 63 (MALAY RESERVATIONS)

**No. 738.**

PEMBATALAN DI BAWAH PERENGGAN 4(b)

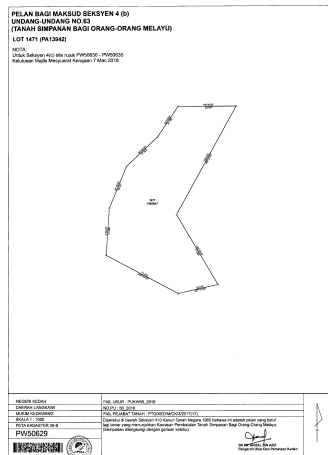
REVOCATION UNDER PARAGRAPH 4(b)

Pada menjalankan kuasa yang diberi oleh perenggan 4(b) Enakmen No. 63 (Tanah Simpanan Bagi Orang-orang Melayu) maka inilah Raja dalam Mesyuarat membatalkan pengisytiharan Tanah Simpanan Bagi Orang-orang Melayu di dalam Mukim Kedawang, Daerah Langkawi, Kedah Darul Aman, dalam *Warta Kerajaan Kedah* No. 46 Jilid 9 bertarikh 4 April 1933 sebagai Kenyataan No. 1180 setakat yang berkenaan dengan tanah yang tersebut dalam Jadual di bawah ini dan dipetakan di atas Peta No. P.W. 50629 yang disimpan di Pejabat Pengarah Ukur dan Pemetaan, Kulim, Kedah Darul Aman.

In exercise of the power conferred by paragraph 4(b) of Enactment No. 63 (Malay Reservations) the Ruler in Council hereby revokes the declaration of Malay Reservation in Mukim Kedawang, District of Langkawi, Kedah Darul Aman published in the Kedah Government *Gazette* No. 46 Volume 9 dated 4 April 1933 as Notification No. 1180 in so far as it relates to the land described in the Schedule hereto and delineated upon P.W. 50629 deposited in the Office of the Director of Survey, Kulim, Kedah Darul Aman.

JADUAL/SCHEDULE

Mukim—Kedawang. Daerah—Langkawi. Hakmilik—G.M. 1567, Lot 1471, P.W. 50629. Keluasan—10026 meter persegi.



Bertarikh 30 Ogos 2018

Dated 30 August 2018

[PSU(K) 189-1437; PTG/Ked./M/CK/3/2017]

Haji Iqbal Bin Ahmad  
*Setiausaha Majlis Mesyuarat Kerajaan  
 Kedah/  
 Secretary State Executive Council  
 Kedah*

No. 739.

PEMBATALAN DI BAWAH PERENGGAN 4(b)

REVOCATION UNDER PARAGRAPH 4(b)

Pada menjalankan kuasa yang diberi oleh perenggan 4(b) Enakmen No. 63 (Tanah Simpanan Bagi Orang-orang Melayu) maka inilah Raja dalam Mesyuarat membatalkan pengisytiharan Tanah Simpanan Bagi Orang-orang Melayu di dalam Bandar Padang Lalang, Seksyen 001, Daerah Langkawi, Kedah Darul Aman, dalam Warta Kerajaan Kedah No. 46 Jilid 9 bertarikh 4 April 1933 sebagai Kenyataan No. 1180 setakat yang berkenaan dengan tanah yang tersebut dalam Jadual di bawah ini dan dipetakan di atas Peta No. P.W. 50621 yang disimpan di Pejabat Pengarah Ukur dan Pemetaan, Kulim, Kedah Darul Aman.

In exercise of the power conferred by paragraph 4(b) of Enactment No. 63 (Malay Reservations) the Ruler in Council hereby revokes the declaration of Malay Reservation in Bandar Padang Lalang, Seksyen 001, District of Langkawi, Kedah Darul Aman published in the Kedah Government Gazette No. 46 Volume 9 dated 4 April 1933 as Notification No. 1180 in so far as at relates to the land described in the Schedule hereto and delineated upon P.W. 50621 deposited in the Office of the Director of Survey, Kulim, Kedah Darul Aman.

JADUAL/SCHEDULE

Bandar—Padang Lalang, Seksyen 001. Daerah—Langkawi. Hakmilik—G.M. 373, Lot 1393 (Lot Baru 315), Seksyen 001, P.W. 50621. Keluasan—7126 meter persegi.



Bertarikh 30 Ogos 2018

Dated 30 August 2018

[PSU(K): 921-1432; PTG/Ked./M/CK/5/2017]

Haji Iqbal Bin Ahmad  
Setiausaha Majlis Mesyuarat Kerajaan  
Kedah/  
Secretary State Executive Council  
Kedah

**No. 740.**

PERMASUKAN DI BAWAH PERENGGAN 4(c)

REINCLUSION UNDER PARAGRAPH 4(c)

Pada menjalankan kuasa yang diberi oleh perenggan 4(c) Enakmen No. 63 (Tanah Simpanan Bagi Orang-orang Melayu) maka inilah Raja dalam Majlis Mesyuarat mengisytiharkan tanah yang tersebut dalam Bandar Jitra, Seksyen 012, Daerah Kubang Pasu, Bandar Aman Jaya, Bandar Gurun, Seksyen 006 dan Bandar Kulim, Seksyen 039, Kedah Darul Aman setakat yang berkenaan seperti Jadual di bawah dan dipetakan di atas P.W. 50630, P.W. 50631, P.W. 50632, P.W. 50633, P.W. 50634 dan P.W. 50635 yang disimpan di Pejabat Pengarah Ukur dan Pemetaan, Kulim, Kedah Darul Aman dipermasukkan menjadi Tanah Simpanan Bagi Orang-orang Melayu.

In exercise of the power conferred by paragraph 4(c) of Enactment No. 63 (Malay Reservations) the Ruler in Council hereby declares that the land in the Bandar Jitra, Seksyen 012, District of Kubang Pasu, Bandar Aman Jaya and Bandar Gurun, Seksyen 006, District of Kuala Muda and Bandar Kulim, Seksyen 039, District of Kulim, Kedah Darul Aman in so far as it relates to the land Schedule hereto and delineated upon P.W. 50630, P.W. 50631, P.W. 50632, P.W. 50633, P.W. 50634 and P.W. 50635 deposited in the Office of the Director of Survey, Kulim, Kedah Darul Aman to be included as land in Malay Reservation.

JADUAL/SCHEDULE

Bandar—Jitra. Daerah—Kubang Pasu.

Hakmilik	Keluasan Meter Persegi
G.M. 306, Lot 2718 (Lot Baru 3252), Seksyen 12 P.W. 50630	756

Bandar—Aman Jaya. Daerah—Kuala Muda.

GRN 210699, Lot 16791 P.W. 50631	3390
-------------------------------------	------

Bandar—Gurun. Daerah—Kuala Muda.

GRN 210696, Lot 1384, Seksyen 6 P.W. 50632	2440
---	------

Bandar—Gurun. Daerah—Kuala Muda.

GRN 210697, Lot 1385, Seksyen 6 P.W. 50633	2439
---	------

Bandar—Kulim. Daerah—Kulim.

Hakmilik

Keluasan

Meter Persegi

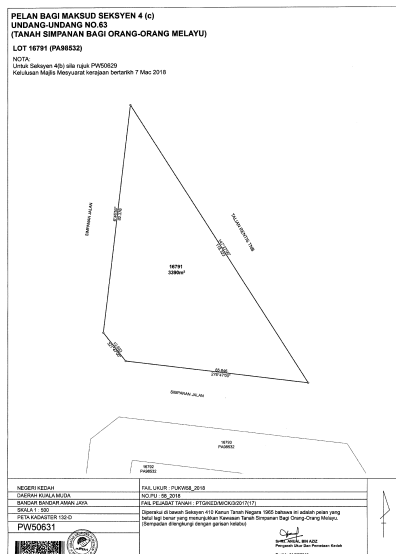
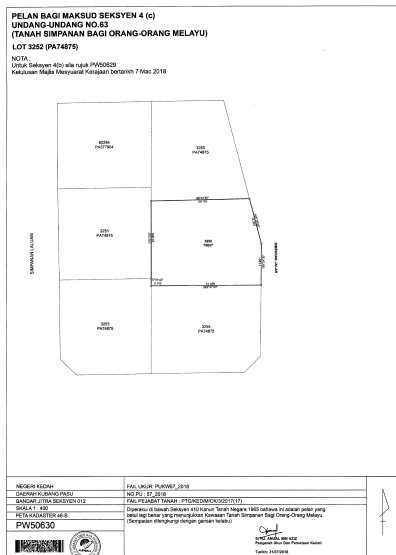
GRN 129110, Lot 938  
(Lot Baru 917), Seksyen 39  
P.W. 50634

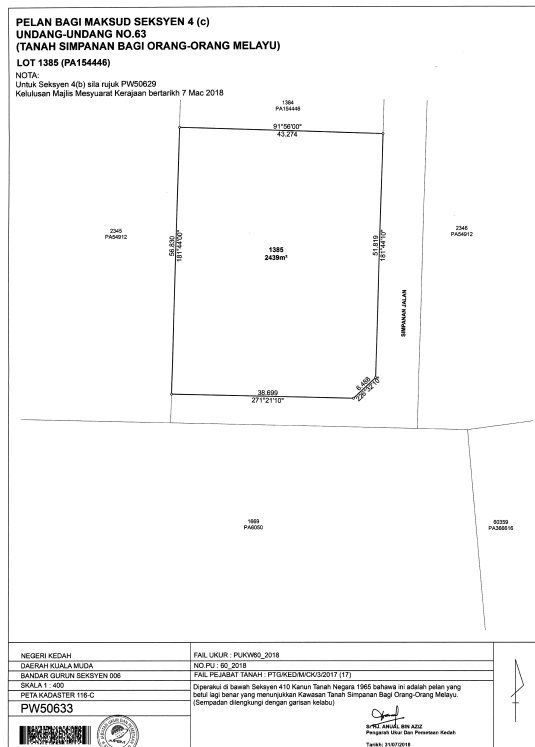
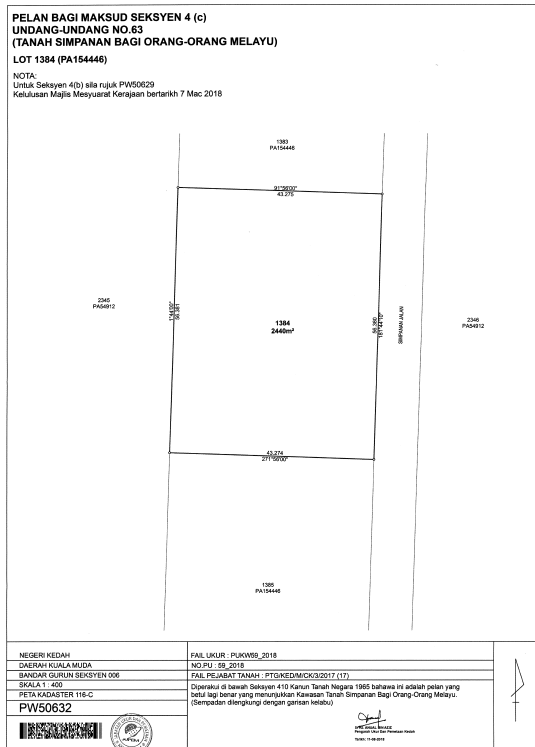
1384

Bandar—Kulim. Daerah—Kulim.

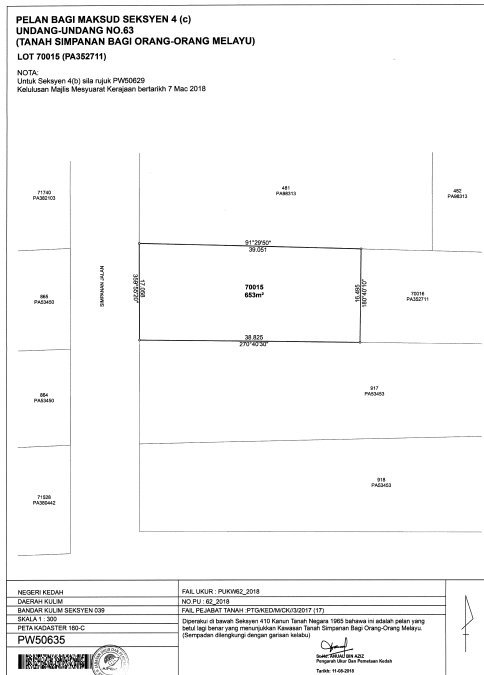
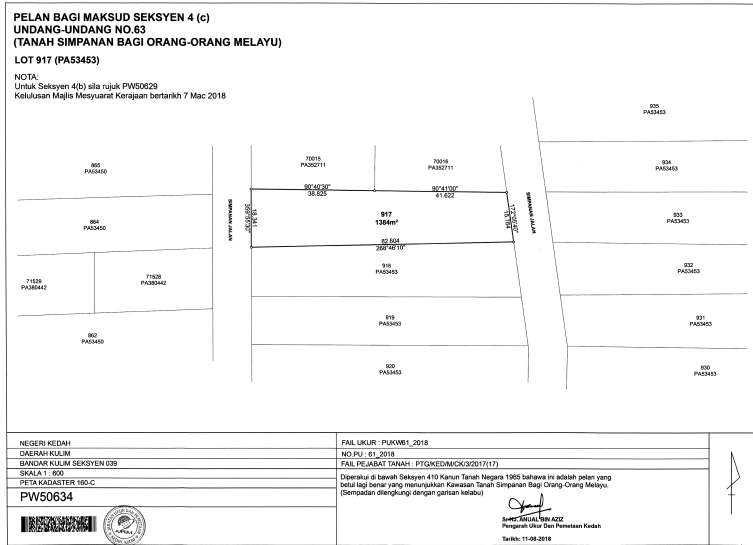
GRN 189635, Lot 70015, Seksyen 39  
P.W. 50635

653









Bertarikh 30 Ogos 2018  
Dated 30 August 2018  
[PSU(K) 189-1437; PTG/Ked./M/CK/3/2017]

Haji Iqbal Bin Ahmad  
Setiausaha Majlis Mesyuarat Kerajaan  
Kedah/  
Secretary State Executive Council  
Kedah

No. 741.

PERMASUKAN DI BAWAH PERENGGAN 4(c)

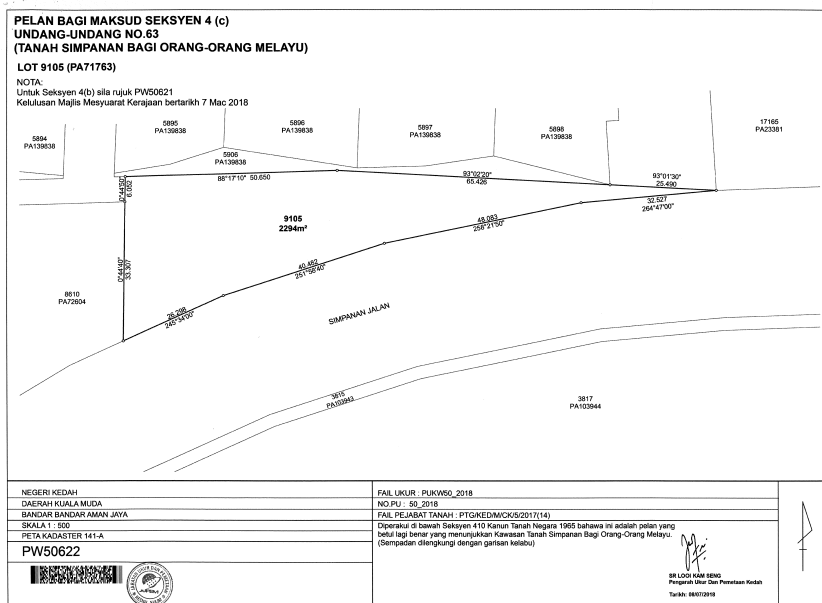
REINCLUSION UNDER PARAGRAPH 4(c)

Pada menjalankan kuasa yang diberi oleh perenggan 4(c) Enakmen No. 63 (Tanah Simpanan Bagi Orang-orang Melayu) maka inilah Raja dalam Majlis Mesyuarat mengisytiharkan tanah yang tersebut dalam Bandar Aman Jaya, Daerah Kuala Muda, Kedah Darul Aman setakat yang berkenaan seperti Jadual di bawah dan dipetakan di atas P.W. 50622 yang disimpan di Pejabat Pengarah Ukur dan Pemetaan, Kulim, Kedah Darul Aman dipermasukkan menjadi Tanah Simpanan Bagi Orang-orang Melayu.

In exercise of the power conferred by paragraph 4(c) of Enactment No. 63 (Malay Reservations) the Ruler in Council hereby declares that the land in the Bandar Aman Jaya, District of Kuala Muda, Kedah Darul Aman in so far as it relates to the land Schedule hereto and delineated upon P.W. 50622 deposited in the Office of the Director of Survey, Kulim, Kedah Darul Aman to be included as land in Malay Reservation.

JADUAL/SCHEDULE

Bandar—Aman Jaya. Daerah—Kuala Muda. Hakmilik—GRN 210698, Lot 9105, P.W. 50622. Keluasan—2294 meter persegi.



Bertarikh 30 Ogos 2018

Dated 30 August 2018

[PSU(K): 921-1432; PTG/Ked./M/CK/5/2017]

HAJI IQBAL BIN AHMAD  
*Setiausaha Majlis Mesyuarat Kerajaan  
 Kedah*  
 Secretary State Executive Council  
 Kedah

**No. 742.**

PERMASUKAN DI BAWAH PERENGGAN 4(c)

REINCLUSION UNDER PARAGRAPH 4(c)

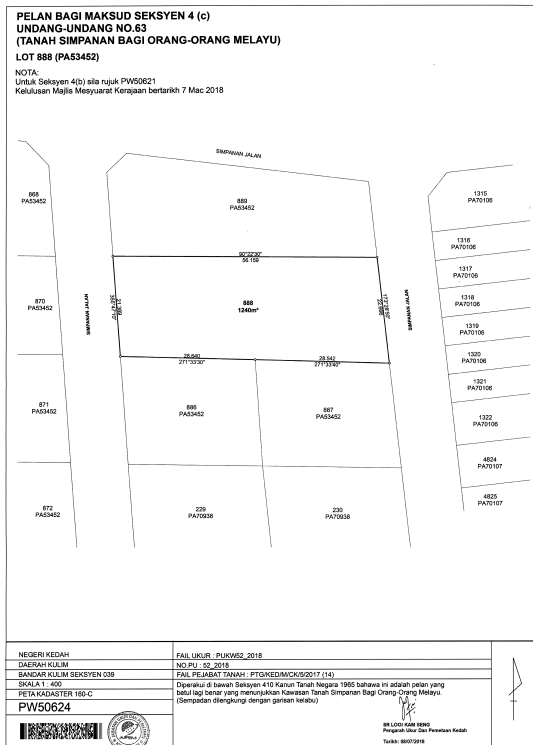
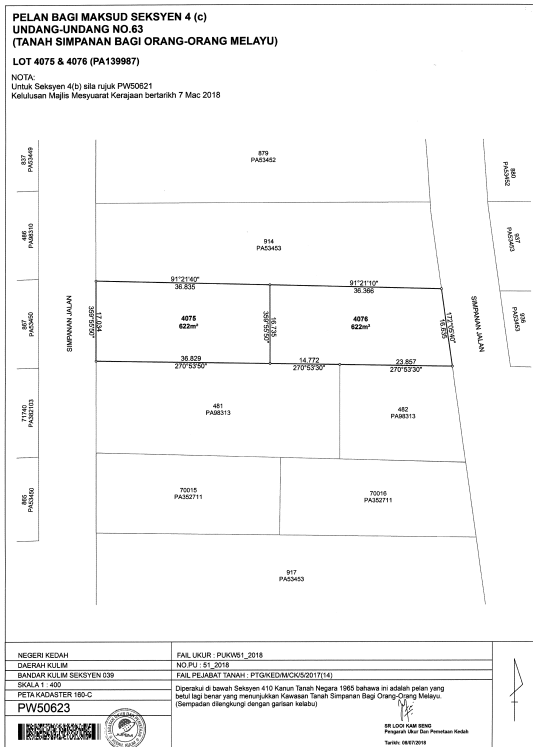
Pada menjalankan kuasa yang diberi oleh perenggan 4(c) Enakmen No. 63 (Tanah Simpanan Bagi Orang-orang Melayu) maka inilah Raja dalam Majlis Mesyuarat mengisytiharkan tanah yang tersebut dalam Bandar Kulim, Seksyen 039, Daerah Kulim, Kedah Darul Aman setakat yang berkenaan seperti Jadual di bawah dan dipetakan di atas P.W. 50623, P.W. 50624, P.W. 50625, P.W. 50626 dan P.W. 50627 yang disimpan di Pejabat Pengarah Ukur dan Pemetaan, Kulim, Kedah Darul Aman dipermasukkan menjadi Tanah Simpanan Bagi Orang-orang Melayu.

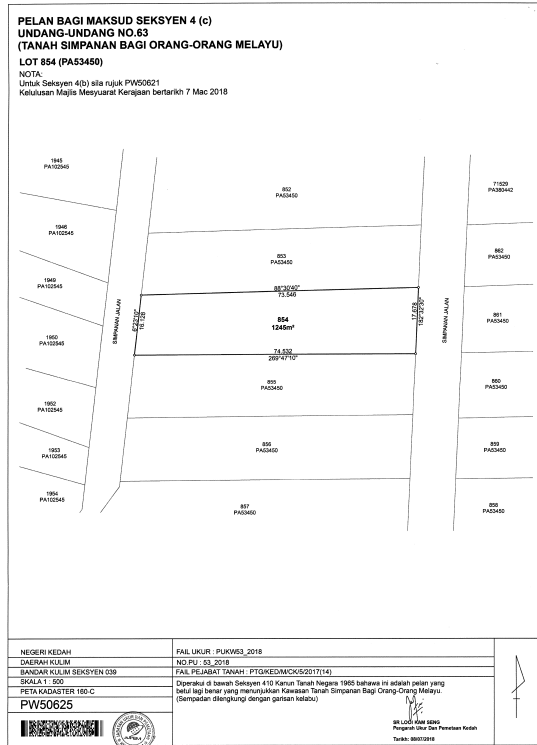
In exercise of the power conferred by paragraph 4(c) of Enactment No. 63 (Malay Reservations) the Ruler in Council hereby declares that the land in the Bandar Kulim, Seksyen 039, District of Kulim, Kedah Darul Aman in so far as it relates to the land Schedule hereto and delineated upon P.W. 50623, P.W. 50624, P.W. 50625, P.W. 50626 and P.W. 50627 deposited in the Office of the Director of Survey, Kulim, Kedah Darul Aman to be included as land in Malay Reservation.

## JADUAL/SCHEDULE

Bandar—Kulim. Daerah—Kulim.

Hakmilik	Keluasan
	Meter Persegi
GRN 182030, Lot 4075, Seksyen 039	622
GRN 182031, Lot 4076, Seksyen 039 P.W. 50623	622
GRN 122700 Lot 994 (Lot Baru 888) Seksyen 039, P.W. 50624	1240
GRN 132319, Lot 879 (Lot Baru 854) P.W. 50625	1245
GRN 189636, Lot 70016, Seksyen 039 P.W. 50626	654
H.S.D. 41537 P.T. 3553 (Lot Baru 482) Seksyen 039, P.W. 50627	510







Bertarikh 30 Ogos 2018  
 Dated 30 August 2018  
 [PSU(K): 921-1432; PTG/Ked./M/CK/5/2017]

HAJI IQBAL BIN AHMAD  
*Setiausaha Majlis Mesyuarat Kerajaan  
 Kedah*  
 Secretary State Executive Council  
 Kedah

KANUN TANAH NEGARA  
 (Akta 56 tahun 1965)  
 NATIONAL LAND CODE  
 (Act 56 of 1965)

**No. 743.**

PERISYTIHARAN DI BAWAH SEKSYEN 62  
 SIMPANAN TANAH BAGI PENGGUNAAN AM  
 DECLARATION UNDER SECTION 62  
 RESERVATION OF LAND FOR PUBLIC PURPOSE

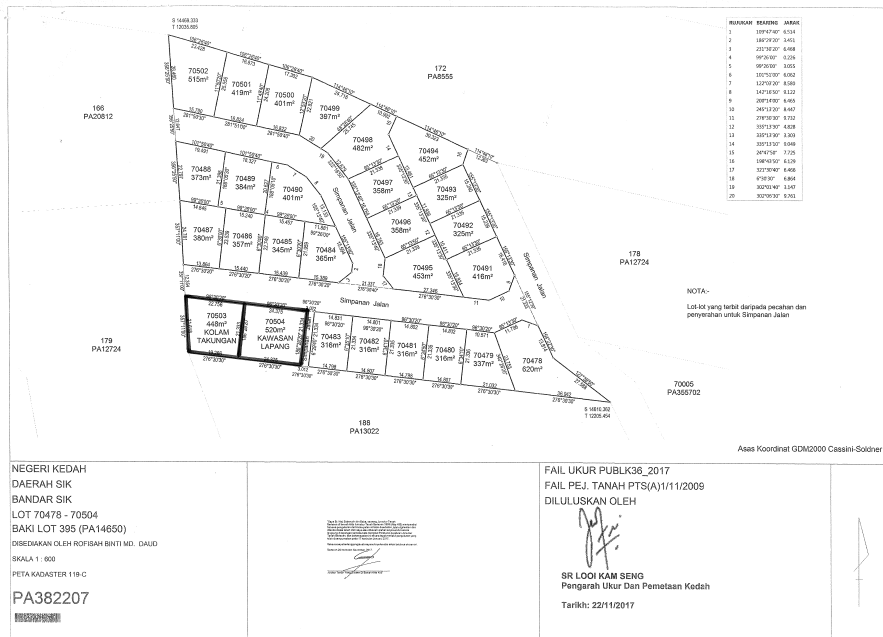
Pada menjalankan kuasa yang diberikan oleh seksyen 62 Kanun Tanah Negara, maka inilah Pihak Berkuasa Negeri mengisytiharkan bahawa lengkungan yang tersebut di dalam Jadual di bawah ini dan dipetakan di atas Peta Pejabat Ukur dan Pemetaan No. P.A. 382207 yang disimpan di Pejabat Pengarah Ukur dan Pemetaan, Negeri Kedah Darul Aman dikehendaki bagi maksud penggunaan am iaitu “Kolam Takungan Air dan Kawasan Lapang” dan diisytiharkan Setiausaha Kerajaan Negeri Kedah Darul Aman sebagai Pegawai Pengawal.

In exercise of the powers conferred by section 62 of the National Land Code, the State Authority hereby declares that the land described in the Schedule hereto and delineated upon Certified Plan No. P.A. 382207 deposited in the Office of the Director of Survey, Kedah Darul Aman as reserved for public purpose namely “Kolam Takungan Air dan Kawasan Lapang” and to be controlled by State Secretary Kedah Darul Aman.

JADUAL/SCHEDULE

Bandar—Sik. Daerah—Sik.

Lot	Keluasan	Pelan Akui
Meter Persegi		
70503 (Kolam Takungan Air)	448	382207
70504 (Kawasan Lapang)	520	382207



Bertarikh

Dated

[PSU(K): 116-1432; PTG/Ked./A/182/2010]

HAI IQBAL BIN AHMAD  
*Setiausaha Majlis Mesyuarat Kerajaan*  
 Kedah/  
*Secretary State Executive Council*  
 Kedah

No. 744.

PERISYTIHARAN DI BAWAH SEKSYEN 62  
SIMPANAN TANAH BAGI PENGGUNAAN AM

DECLARATION UNDER SECTION 62  
RESERVATION OF LAND FOR PUBLIC PURPOSE

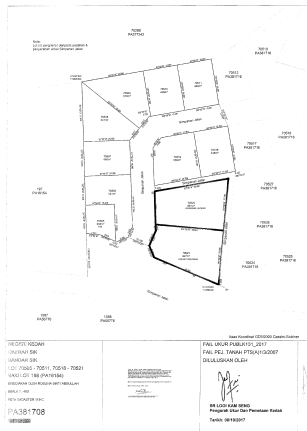
Pada menjalankan kuasa yang diberikan oleh seksyen 62 Kanun Tanah Negara, maka inilah Pihak Berkuasa Negeri mengisytiharkan bahawa lengkongan yang tersebut di dalam Jadual di bawah ini dan dipetakan di atas Peta Pejabat Ukur dan Pemetaan No. P.A. 381708 yang disimpan di Pejabat Pengarah Ukur dan Pemetaan, Negeri Kedah Darul Aman dikehendaki bagi maksud penggunaan am iaitu “Kawasan Lapang dan Kolam Takungan” dan diisytiharkan Setiausaha Kerajaan Negeri Kedah Darul Aman sebagai Pegawai Pengawal.

In exercise of the powers conferred by section 62 of the National Land Code, the State Authority hereby declares that the land described in the Schedule hereto and delineated upon Certified Plan No. P.A. 381708 deposited in the Office of the Director of Survey, Kedah Darul Aman as reserved for public purpose namely “Kawasan Lapang dan Kolam Takungan” and to be controlled by State Secretary Kedah Darul Aman.

JADUAL/SCHEDULE

Bandar—Sik. Daerah—Sik.

Lot	Keluasan Meter Persegi	Pelan Akui
70520 (Kawasan Lapang)	851	381708
70521 (Kolam Takungan)	847	381708



Bertarikh

Dated

[PSU(K): 412-1430; PTG/Ked./A/85/2008]

HAJI IQBAL BIN AHMAD  
Setiausaha Majlis Mesyuarat Kerajaan  
Kedah/  
Secretary State Executive Council  
Kedah



**No. 745.**

PERISYTIHARAN DI BAWAH SEKSYEN 62  
SIMPANAN TANAH BAGI PENGGUNAAN AM

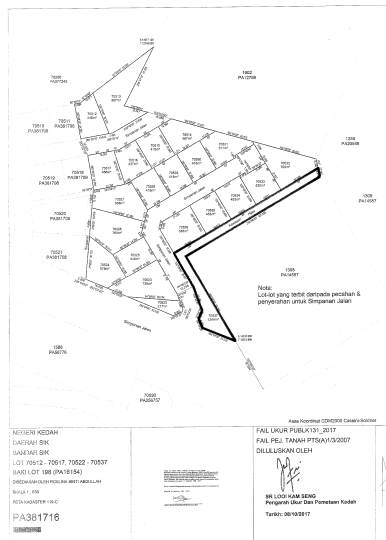
DECLARATION UNDER SECTION 62  
RESERVATION OF LAND FOR PUBLIC PURPOSE

Pada menjalankan kuasa yang diberikan oleh seksyen 62 Kanun Tanah Negara, maka inilah Pihak Berkuasa Negeri mengisytiharkan bahawa lengkungan yang tersebut di dalam Jadual di bawah ini dan dipetakan di atas Peta Pejabat Ukur dan Pemetaan No. P.A. 381716 yang disimpan di Pejabat Pengarah Ukur dan Pemetaan, Negeri Kedah Darul Aman dikehendaki bagi maksud penggunaan am iaitu “Kawasan Hijau” dan diisytiharkan Setiausaha Kerajaan Negeri Kedah Darul Aman sebagai Pegawai Pengawal.

In exercise of the powers conferred by section 62 of the National Land Code, the State Authority hereby declares that the land described in the Schedule hereto and delineated upon Certified Plan No. P.A. 381716 deposited in the Office of the Director of Survey, Kedah Darul Aman as reserved for public purpose namely “Kawasan Hijau” and to be controlled by State Secretary Kedah Darul Aman.

JADUAL/SCHEDULE

Bandar/Town—Sik. Daerah/District—Sik. Lot/Lot—70537 (Kawasan Hijau).  
Keluasan/Area—1244 meter persegi/square metres. Pelan Akui No./Certified Plan No.—381716.



Bertarikh

Dated

[PSU(K): 412-1430; PTG/Ked./A/85/2008]

HAJI IQBAL BIN AHMAD  
Setiausaha Majlis Mesyuarat Kerajaan  
Kedah/  
Secretary State Executive Council  
Kedah

No. 746.

(Seksyen 97 dan 98)

(Sections 97 and 98)

NOTIS TUNTUTAN TUNGGAKAN SEWA

NOTICE OF DEMAND ARREARS OF RENT

Kepada Kong Wha Housing Development Sdn. Bhd. yang beralamat di 34, Jalan Tokong Datok, 33000 Gerik, Perak tuan punya \*tanah/tanah-tanah yang tersebut dalam ruangan satu dan dua dalam Jadual di bawah ini.

Bahawasanya sewa yang dikenakan bagi tanah/tanah-tanah tersebut dan yang genap masa berkenaan dengan tahun ini masih belum dibayar dan adalah terhutang mulai dari 1 Jun.

Kamu adalah dengan ini dikehendaki, dalam tempoh tiga bulan dari tarikh notis ini disampaikan, supaya membayar \*di Pejabat Tanah Daerah ini/di Pejabat Daerah dan Tanah Baling, 09100 Baling, Kedah Darul Aman segala jumlah wang yang sekarang genap masa sebagaimana yang dimasukkan dalam ruangan ketiga hingga enam dalam Jadual itu dan yang dijumlahkan dalam ruangan akhirnya.

Dan ambil perhatian bahawa, jika \*jumlah/mana-mana daripada jumlah yang dinyatakan di ruangan akhir itu tidak dibayar dengan sepenuhnya dalam tempoh tiga bulan tersebut, maka saya yang bertandatangan di bawah ini, menurut kuasa-kuasa yang diberi oleh seksyen 100 Kanun Tanah Negara, akan mengisytiharkan dengan jalan perintah \*tanah/tanah-tanah berkenaan dilucuthak kepada Pihak Berkuasa Negeri.

To Kong Wha Housing Development Sdn. Bhd. of 34, Jalan Tokong Datok, 33000 Gerik, Perak proprietor of the lands described in the 1st and 2nd columns of the Schedule below.

Whereas the rent reserved on the said lands and due in respect of the current year is unpaid and, with effect from the 1 day of June in arrear.

You are hereby required, within three months of the date of the service of this notice, to pay \*at the Land Office of this district/at Baling Land Office all the sums now due as entered in the 3rd – 6th Columns of the Schedule and totalled in the final column thereof.

And take notice that, if \*the total/any of the totals specified in the final column is not paid in full within the said period of three months, then I the undersigned, by virtue of the powers conferred by section 100 of the National Land Code, shall by order declare \*the land in question forfeit to the State Authority.

## JADUAL TANAH DAN TUNGGAKAN/SCHEDULE OF LAND AND ARREARS

Jenis dan No. Hakmilik/*Description and No. of Title*—GRN 171051, Bandar Baling. No. Lot/P.T. dan Kegunaan/*Lot/L.O. No.*—Lot 49, Syarat Nyata: Teres. Sewa tahun ini/*Current Year Rent*—45.00 (2017). Tunggakan dari tahun-tahun yang lepas/*Arrears from previous years*—1,745.00 (1994 – 2016). Bayaran dan lain-lain yang dikenakan sewa/*Fee, etc., chargeable as rent*—1,440.90, Denda & Tunggakan Denda. Bayaran-bayaran terhutang/*Arrears Fees*—10.00, Notis 6A. Jumlah kena dibayar/*Total due*—3,240.90.

Bertarikh 3 Ogos 2017

Dated 3 August 2017

[PSU(K) 946-1379 Jld. 209; PTB/E/25/2017]

ILIAS BIN SHUIB  
*Ketua Penolong Pegawai Daerah Kanan*  
*(Pengurusan Tanah)*  
*Pejabat Daerah dan Tanah Baling*  
*Kedah*

**No. 747.**

(Seksyen 97 dan 98)

(Sections 97 and 98)

## NOTIS TUNTUTAN TUNGGAKAN SEWA

## NOTICE OF DEMAND ARREARS OF RENT

Kepada Kong Wha Housing Development Sdn. Bhd. yang beralamat di 34, Jalan Tokong Datok, 33000 Gerik, Perak tuan punya \*tanah/tanah-tanah yang tersebut dalam ruangan satu dan dua dalam Jadual di bawah ini.

Bahawasanya sewa yang dikenakan bagi tanah/tanah-tanah tersebut dan yang genap masa berkenaan dengan tahun ini masih belum dibayar dan adalah terhutang mulai dari 1 Jun.

Kamu adalah dengan ini dikehendaki, dalam tempoh tiga bulan dari tarikh notis ini disampaikan, supaya membayar \*di Pejabat Tanah Daerah ini/di Pejabat Daerah dan Tanah Baling, 09100 Baling, Kedah Darul Aman segala jumlah wang yang sekarang genap masa sebagaimana yang dimasukkan dalam ruangan ketiga hingga enam dalam Jadual itu dan yang dijumlahkan dalam ruangan akhirnya.

Dan ambil perhatian bahawa, jika \*jumlah/mana-mana daripada jumlah yang dinyatakan di ruangan akhir itu tidak dibayar dengan sepenuhnya dalam tempoh tiga bulan tersebut, maka saya yang bertandatangan di bawah ini, menurut kuasa-kuasa yang diberi oleh seksyen 100 Kanun Tanah Negara, akan mengisytiharkan dengan jalan perintah \*tanah/tanah-tanah berkenaan dilucuthak kepada Pihak Berkuasa Negeri.

To Kong Wha Housing Development Sdn. Bhd. of 34, Jalan Tokong Datok, 33000 Gerik, Perak proprietor of the lands described in the 1st and 2nd columns of the Schedule below.

Whereas the rent reserved on the said lands and due in respect of the current year is unpaid and, with effect from the 1 day of June in arrear.

You are hereby required, within three months of the date of the service of this notice, to pay \*at the Land Office of this district/at Baling Land Office all the sums now due as entered in the 3rd – 6th Columns of the Schedule and totalled in the final column thereof.

And take notice that, if \*the total/any of the totals specified in the final column is not paid in full within the said period of three months, then I the undersigned, by virtue of the powers conferred by section 100 of the National Land Code, shall by order declare \*the land in question forfeit to the State Authority.

JADUAL TANAH DAN TUNGGAKAN/*SCHEDULE OF LAND AND ARREARS*

Jenis dan No. Hakmilik/*Description and No. of Title*—GRN 171056, Bandar Baling. No. Lot/P.T. dan Kegunaan/*Lot/L.O. No.*—Lot 69, Syarat Nyata: Teres. Sewa tahun ini/*Current Year Rent*—45.00 (2017). Tunggakan dari tahun-tahun yang lepas/*Arrears from previous years*—1,395.00 (2001 – 2016). Bayaran dan lain-lain yang dikenakan sewa/*Fee, etc., chargeable as rent*—810.60, Denda & Tunggakan Denda. Bayaran-bayaran terhutang/*Arrears Fee/s*—10.00, Notis 6A. Jumlah kena dibayar/*Total due*—2,260.60.

Bertarikh 3 Ogos 2017

Dated 3 August 2017

[PSU(K) 946-1379 Jld. 209; PTB/E/25/2017]

ILIAS BIN SHUIB

*Ketua Penolong Pegawai Daerah Kanan  
(Pengurusan Tanah)  
Pejabat Daerah dan Tanah Baling  
Kedah*

**No. 748.**

(Seksyen 97 dan 98)

(Sections 97 and 98)

NOTIS TUNTUTAN TUNGGAKAN SEWA

NOTICE OF DEMAND ARREARS OF RENT

Kepada Kong Wha Housing Development Sdn. Bhd. yang beralamat di 34, Jalan Tokong Datok, 33000 Gerik, Perak tuan punya \*tanah/tanah-tanah yang tersebut dalam ruangan satu dan dua dalam Jadual di bawah ini.

Bahawasanya sewa yang dikenakan bagi tanah/tanah-tanah tersebut dan yang genap masa berkenaan dengan tahun ini masih belum dibayar dan adalah terhutang mulai dari 1 Jun.

Kamu adalah dengan ini dikehendaki, dalam tempoh tiga bulan dari tarikh notis ini disampaikan, supaya membayar \*di Pejabat Tanah Daerah ini/di Pejabat Daerah dan Tanah Baling, 09100 Baling, Kedah Darul Aman segala jumlah wang yang sekarang genap masa sebagaimana yang dimasukkan dalam ruangan ketiga hingga enam dalam Jadual itu dan yang dijumlahkan dalam ruangan akhirnya.

Dan ambil perhatian bahawa, jika \*jumlah/mana-mana daripada jumlah yang dinyatakan di ruangan akhir itu tidak dibayar dengan sepenuhnya dalam tempoh tiga bulan tersebut, maka saya yang bertandatangan di bawah ini, menurut kuasa-kuasa yang diberi oleh seksyen 100 Kanun Tanah Negara, akan mengisytiharkan dengan jalan perintah \*tanah/tanah-tanah berkenaan dilucuthak kepada Pihak Berkuasa Negeri.

To Kong Wha Housing Development Sdn. Bhd. of 34, Jalan Tokong Datok, 33000 Gerik, Perak proprietor of the lands described in the 1st and 2nd columns of the Schedule below.

Whereas the rent reserved on the said lands and due in respect of the current year is unpaid and, with effect from the 1 day of June in arrear.

You are hereby required, within three months of the date of the service of this notice, to pay \*at the Land Office of this district/at Baling Land Office all the sums now due as entered in the 3rd – 6th Columns of the Schedule and totalled in the final column thereof.

And take notice that, if \*the total/any of the totals specified in the final column is not paid in full within the said period of three months, then I the undersigned, by virtue of the powers conferred by section 100 of the National Land Code, shall by order declare \*the land in question forfeit to the State Authority.

JADUAL TANAH DAN TUNGGAKAN/SCHEDULE OF LAND AND ARREARS

Jenis dan No. Hakmilik/*Description and No. of Title*—GRN 171057, Bandar Baling. No. Lot/P.T. dan Kegunaan/*Lot/L.O. No.*—Lot 70, Syarat Nyata: Teres. Sewa tahun ini/*Current Year Rent*—45.00 (2017). Tunggakan dari tahun-tahun yang lepas/*Arrears from previous years*—1,745.00 (1994 – 2016). Bayaran dan lain-lain yang dikenakan sewa/*Fee, etc., chargeable as rent*—1,440.90, Denda & Tunggakan Denda. Bayaran-bayaran terhutang/*Arrears Fees*—10.00, Notis 6A. Jumlah kena dibayar/*Total due*—3,240.90.

Bertarikh 3 Ogos 2017

Dated 3 August 2017

[PSU(K) 946-1379 Jld. 209; PTB/E/25/2017]

ILIAS BIN SHUIB  
*Ketua Penolong Pegawai Daerah Kanan*  
*(Pengurusan Tanah)*  
*Pejabat Daerah dan Tanah Baling*  
*Kedah*

No. 749.

(Seksyen 97 dan 98)

(Sections 97 and 98)

NOTIS TUNTUTAN TUNGGAKAN SEWA

NOTICE OF DEMAND ARREARS OF RENT

Kepada Kong Wha Housing Development Sdn. Bhd. yang beralamat di 34, Jalan Tokong Datok, 33000 Gerik, Perak tuan punya \*tanah/tanah-tanah yang tersebut dalam ruangan satu dan dua dalam Jadual di bawah ini.

Bahawasanya sewa yang dikenakan bagi tanah/tanah-tanah tersebut dan yang genap masa berkenaan dengan tahun ini masih belum dibayar dan adalah terhutang mulai dari 1 Jun.

Kamu adalah dengan ini dikehendaki, dalam tempoh tiga bulan dari tarikh notis ini disampaikan, supaya membayar \*di Pejabat Tanah Daerah ini/di Pejabat Daerah dan Tanah Baling, 09100 Baling, Kedah Darul Aman segala jumlah wang yang sekarang genap masa sebagaimana yang dimasukkan dalam ruangan ketiga hingga enam dalam Jadual itu dan yang dijumlahkan dalam ruangan akhirnya.

Dan ambil perhatian bahawa, jika \*jumlah/mana-mana daripada jumlah yang dinyatakan di ruangan akhir itu tidak dibayar dengan sepenuhnya dalam tempoh tiga bulan tersebut, maka saya yang bertandatangan di bawah ini, menurut kuasa-kuasa yang diberi oleh seksyen 100 Kanun Tanah Negara, akan mengisytiharkan dengan jalan perintah \*tanah/tanah-tanah berkenaan dilucuthak kepada Pihak Berkuasa Negeri.

To Kong Wha Housing Development Sdn. Bhd. of 34, Jalan Tokong Datok, 33000 Gerik, Perak proprietor of the lands described in the 1st and 2nd columns of the Schedule below.

Whereas the rent reserved on the said lands and due in respect of the current year is unpaid and, with effect from the 1 day of June in arrear.

You are hereby required, within three months of the date of the service of this notice, to pay \*at the Land Office of this district/at Baling Land Office all the sums now due as entered in the 3rd – 6th Columns of the Schedule and totalled in the final column thereof.

And take notice that, if \*the total/any of the totals specified in the final column is not paid in full within the said period of three months, then I the undersigned, by virtue of the powers conferred by section 100 of the National Land Code, shall by order declare \*the land in question forfeit to the State Authority.

## JADUAL TANAH DAN TUNGGAKAN/SCHEDULE OF LAND AND ARREARS

Jenis dan No. Hakmilik/*Description and No. of Title*—GRN 171058, Bandar Baling. No. Lot/P.T. dan Kegunaan/*Lot/L.O. No.*—Lot 52, Syarat Nyata: Teres. Sewa tahun ini/*Current Year Rent*—1,200.00 (2017). Tunggakan dari tahun-tahun yang lepas/*Arrears from previous years*—4,700.00 (2009 – 2016). Bayaran dan lain-lain yang dikenakan sewa/*Fee, etc., chargeable as rent*—1,396.20, Denda & Tunggakan Denda. Bayaran-bayaran terhutang/*Arrears Fees*—10.00, Notis 6A. Jumlah kena dibayar/*Total due*—7,306.20.

Bertarikh 3 Ogos 2017

Dated 3 August 2017

[PSU(K) 946-1379 Jld. 209; PTB/E/25/2017]

ILIAS BIN SHUIB  
*Ketua Penolong Pegawai Daerah Kanan*  
*(Pengurusan Tanah)*  
*Pejabat Daerah dan Tanah Baling*  
*Kedah*

**No. 750.**

(Seksyen 97 dan 98)

(Sections 97 and 98)

NOTIS TUNTUTAN TUNGGAKAN SEWA

NOTICE OF DEMAND ARREARS OF RENT

Kepada Kong Wha Housing Development Sdn. Bhd. yang beralamat di 34, Jalan Tokong Datok, 33000 Gerik, Perak tuan punya \*tanah/tanah-tanah yang tersebut dalam ruangan satu dan dua dalam Jadual di bawah ini.

Bahawasanya sewa yang dikenakan bagi tanah/tanah-tanah tersebut dan yang genap masa berkenaan dengan tahun ini masih belum dibayar dan adalah terhutang mulai dari 1 Jun.

Kamu adalah dengan ini dikehendaki, dalam tempoh tiga bulan dari tarikh notis ini disampaikan, supaya membayar \*di Pejabat Tanah Daerah ini/di Pejabat Daerah dan Tanah Baling, 09100 Baling, Kedah Darul Aman segala jumlah wang yang sekarang genap masa sebagaimana yang dimasukkan dalam ruangan ketiga hingga enam dalam Jadual itu dan yang dijumlahkan dalam ruangan akhirnya.

Dan ambil perhatian bahawa, jika \*jumlah/mana-mana daripada jumlah yang dinyatakan di ruangan akhir itu tidak dibayar dengan sepenuhnya dalam tempoh tiga bulan tersebut, maka saya yang bertandatangan di bawah ini, menurut kuasa-kuasa yang diberi oleh seksyen 100 Kanun Tanah Negara, akan mengisytiharkan dengan jalan perintah \*tanah/tanah-tanah berkenaan dilucuthak kepada Pihak Berkuasa Negeri.

To Kong Wha Housing Development Sdn. Bhd. of 34, Jalan Tokong Datok, 33000 Gerik, Perak proprietor of the lands described in the 1st and 2nd columns of the Schedule below.

Whereas the rent reserved on the said lands and due in respect of the current year is unpaid and, with effect from the 1 day of June in arrear.

You are hereby required, within three months of the date of the service of this notice, to pay \*at the Land Office of this district/at Baling Land Office all the sums now due as entered in the 3rd – 6th Columns of the Schedule and totalled in the final column thereof.

And take notice that, if \*the total/any of the totals specified in the final column is not paid in full within the said period of three months, then I the undersigned, by virtue of the powers conferred by section 100 of the National Land Code, shall by order declare \*the land in question forfeit to the State Authority.

JADUAL TANAH DAN TUNGGAKAN/*SCHEDULE OF LAND AND ARREARS*

Jenis dan No. Hakmilik/*Description and No. of Title*—GRN 171078, Bandar Baling. No. Lot/P.T. dan Kegunaan/*Lot/L.O. No.*—Lot 78, Syarat Nyata: Teres. Sewa tahun ini/*Current Year Rent*—45.00 (2017). Tunggakan dari tahun-tahun yang lepas/*Arrears from previous years*—1,745.00 (1994 – 2016). Bayaran dan lain-lain yang dikenakan sewa/*Fee, etc., chargeable as rent*—1,440.90, Denda & Tunggakan Denda. Bayaran-bayaran terhutang/*Arrears Fee/s*—10.00, Notis 6A. Jumlah kena dibayar/*Total due*—3,240.90.

Bertarikh 3 Ogos 2017

Dated 3 August 2017

[PSU(K) 946-1379 Jld. 209; PTB/E/25/2017]

ILIAS BIN SHUIB  
*Ketua Penolong Pegawai Daerah Kanan*  
*(Pengurusan Tanah)*  
*Pejabat Daerah dan Tanah Baling*  
*Kedah*

**No. 751.**

(Seksyen 97 dan 98)

(Sections 97 and 98)

NOTIS TUNTUTAN TUNGGAKAN SEWA

NOTICE OF DEMAND ARREARS OF RENT

Kepada Kong Wha Housing Development Sdn. Bhd. yang beralamat di 34, Jalan Tokong Datok, 33000 Gerik, Perak tuan punya \*tanah/tanah-tanah yang tersebut dalam ruangan satu dan dua dalam Jadual di bawah ini.

Bahawasanya sewa yang dikenakan bagi tanah/tanah-tanah tersebut dan yang genap masa berkenaan dengan tahun ini masih belum dibayar dan adalah terhutang mulai dari 1 Jun.



Kamu adalah dengan ini dikehendaki, dalam tempoh tiga bulan dari tarikh notis ini disampaikan, supaya membayar \*di Pejabat Tanah Daerah ini/di Pejabat Daerah dan Tanah Baling, 09100 Baling, Kedah Darul Aman segala jumlah wang yang sekarang genap masa sebagaimana yang dimasukkan dalam ruangan ketiga hingga enam dalam Jadual itu dan yang dijumlahkan dalam ruangan akhirnya.

Dan ambil perhatian bahawa, jika \*jumlah/mana-mana daripada jumlah yang dinyatakan di ruangan akhir itu tidak dibayar dengan sepenuhnya dalam tempoh tiga bulan tersebut, maka saya yang bertandatangan di bawah ini, menurut kuasa-kuasa yang diberi oleh seksyen 100 Kanun Tanah Negara, akan mengisytiharkan dengan jalan perintah \*tanah/tanah-tanah berkenaan dilucuthak kepada Pihak Berkuasa Negeri.

To Kong Wha Housing Development Sdn. Bhd. of 34, Jalan Tokong Datok, 33000 Gerik, Perak proprietor of the lands described in the 1st and 2nd columns of the Schedule below.

Whereas the rent reserved on the said lands and due in respect of the current year is unpaid and, with effect from the 1 day of June in arrear.

You are hereby required, within three months of the date of the service of this notice, to pay \*at the Land Office of this district/at Baling Land Office all the sums now due as entered in the 3rd – 6th Columns of the Schedule and totalled in the final column thereof.

And take notice that, if \*the total/any of the totals specified in the final column is not paid in full within the said period of three months, then I the undersigned, by virtue of the powers conferred by section 100 of the National Land Code, shall by order declare \*the land in question forfeit to the State Authority.

JADUAL TANAH DAN TUNGGAKAN/SCHEDULE OF LAND AND ARREARS

Jenis dan No. Hakmilik/*Description and No. of Title*—GRN 171079, Bandar Baling. No. Lot/P.T. dan Kegunaan/*Lot/L.O. No.*—Lot 79, Syarat Nyata: Teres. Sewa tahun ini/*Current Year Rent*—45.00 (2017). Tunggakan dari tahun-tahun yang lepas/*Arrears from previous years*—1,745.00 (1994 – 2016). Bayaran dan lain-lain yang dikenakan sewa/*Fee, etc., chargeable as rent*—1,440.90, Denda & Tunggakan Denda. Bayaran-bayaran terhutang/*Arrears Fees*—10.00, Notis 6A. Jumlah kena dibayar/*Total due*—3,240.90.

Bertarikh 3 Ogos 2017

Dated 3 August 2017

[PSU(K) 946-1379 Jld. 209; PTB/E/25/2017]

ILIAS BIN SHUIB  
*Ketua Penolong Pegawai Daerah Kanan*  
*(Pengurusan Tanah)*  
*Pejabat Daerah dan Tanah Baling*  
*Kedah*

**No. 752.**

(Seksyen 97 dan 98)

(Sections 97 and 98)

NOTIS TUNTUTAN TUNGGAKAN SEWA

NOTICE OF DEMAND ARREARS OF RENT

Kepada Kong Wha Housing Development Sdn. Bhd. yang beralamat di 34, Jalan Tokong Datok, 33000 Gerik, Perak tuan punya \*tanah/tanah-tanah yang tersebut dalam ruangan satu dan dua dalam Jadual di bawah ini.

Bahawasanya sewa yang dikenakan bagi tanah/tanah-tanah tersebut dan yang genap masa berkenaan dengan tahun ini masih belum dibayar dan adalah terhutang mulai dari 1 Jun.

Kamu adalah dengan ini dikehendaki, dalam tempoh tiga bulan dari tarikh notis ini disampaikan, supaya membayar \*di Pejabat Tanah Daerah ini/di Pejabat Daerah dan Tanah Baling, 09100 Baling, Kedah Darul Aman segala jumlah wang yang sekarang genap masa sebagaimana yang dimasukkan dalam ruangan ketiga hingga enam dalam Jadual itu dan yang dijumlahkan dalam ruangan akhirnya.

Dan ambil perhatian bahawa, jika \*jumlah/mana-mana daripada jumlah yang dinyatakan di ruangan akhir itu tidak dibayar dengan sepenuhnya dalam tempoh tiga bulan tersebut, maka saya yang bertandatangan di bawah ini, menurut kuasa-kuasa yang diberi oleh seksyen 100 Kanun Tanah Negara, akan mengisytiharkan dengan jalan perintah \*tanah/tanah-tanah berkenaan dilucuthak kepada Pihak Berkuasa Negeri.

To Kong Wha Housing Development Sdn. Bhd. of 34, Jalan Tokong Datok, 33000 Gerik, Perak proprietor of the lands described in the 1st and 2nd columns of the Schedule below.

Whereas the rent reserved on the said lands and due in respect of the current year is unpaid and, with effect from the 1 day of June in arrear.

You are hereby required, within three months of the date of the service of this notice, to pay \*at the Land Office of this district/at Baling Land Office all the sums now due as entered in the 3rd – 6th Columns of the Schedule and totalled in the final column thereof.

And take notice that, if \*the total/any of the totals specified in the final column is not paid in full within the said period of three months, then I the undersigned, by virtue of the powers conferred by section 100 of the National Land Code, shall by order declare \*the land in question forfeit to the State Authority.

## JADUAL TANAH DAN TUNGGAKAN/SCHEDULE OF LAND AND ARREARS

Jenis dan No. Hakmilik/*Description and No. of Title*—GRN 171080, Bandar Baling. No. Lot/P.T. dan Kegunaan/*Lot/L.O. No.*—Lot 80, Syarat Nyata: Teres. Sewa tahun ini/*Current Year Rent*—45.00 (2017). Tunggakan dari tahun-tahun yang lepas/*Arrears from previous years*—1,745.00 (1994 – 2016). Bayaran dan lain-lain yang dikenakan sewa/*Fee, etc., chargeable as rent*—1,440.90, Denda & Tunggakan Denda. Bayaran-bayaran terhutang/*Arrears Fees*—10.00, Notis 6A. Jumlah kena dibayar/*Total due*—3,240.90.

Bertarikh 3 Ogos 2017

Dated 3 August 2017

[PSU(K) 946-1379 Jld. 209; PTB/E/25/2017]

ILIAS BIN SHUIB  
*Ketua Penolong Pegawai Daerah Kanan*  
*(Pengurusan Tanah)*  
*Pejabat Daerah dan Tanah Baling*  
*Kedah*

**No. 753.**

(Seksyen 97 dan 98)

(Sections 97 and 98)

NOTIS TUNTUTAN TUNGGAKAN SEWA

NOTICE OF DEMAND ARREARS OF RENT

Kepada Kong Wha Housing Development Sdn. Bhd. yang beralamat di 34, Jalan Tokong Datok, 33000 Gerik, Perak tuan punya \*tanah/tanah-tanah yang tersebut dalam ruangan satu dan dua dalam Jadual di bawah ini.

Bahawasanya sewa yang dikenakan bagi tanah/tanah-tanah tersebut dan yang genap masa berkenaan dengan tahun ini masih belum dibayar dan adalah terhutang mulai dari 1 Jun.

Kamu adalah dengan ini dikehendaki, dalam tempoh tiga bulan dari tarikh notis ini disampaikan, supaya membayar \*di Pejabat Tanah Daerah ini/di Pejabat Daerah dan Tanah Baling, 09100 Baling, Kedah Darul Aman segala jumlah wang yang sekarang genap masa sebagaimana yang dimasukkan dalam ruangan ketiga hingga enam dalam Jadual itu dan yang dijumlahkan dalam ruangan akhirnya.

Dan ambil perhatian bahawa, jika \*jumlah/mana-mana daripada jumlah yang dinyatakan di ruangan akhir itu tidak dibayar dengan sepenuhnya dalam tempoh tiga bulan tersebut, maka saya yang bertandatangan di bawah ini, menurut kuasa-kuasa yang diberi oleh seksyen 100 Kanun Tanah Negara, akan mengisytiharkan dengan jalan perintah \*tanah/tanah-tanah berkenaan dilucuthak kepada Pihak Berkuasa Negeri.

To Kong Wha Housing Development Sdn. Bhd. of 34, Jalan Tokong Datok, 33000 Gerik, Perak proprietor of the lands described in the 1st and 2nd columns of the Schedule below.

Whereas the rent reserved on the said lands and due in respect of the current year is unpaid and, with effect from the 1 day of June in arrear.

You are hereby required, within three months of the date of the service of this notice, to pay \*at the Land Office of this district/at Baling Land Office all the sums now due as entered in the 3rd – 6th Columns of the Schedule and totalled in the final column thereof.

And take notice that, if \*the total/any of the totals specified in the final column is not paid in full within the said period of three months, then I the undersigned, by virtue of the powers conferred by section 100 of the National Land Code, shall by order declare \*the land in question forfeit to the State Authority.

JADUAL TANAH DAN TUNGGAKAN/SCHEDULE OF LAND AND ARREARS

Jenis dan No. Hakmilik/*Description and No. of Title*—GRN 171081, Bandar Baling. No. Lot/P.T. dan Kegunaan/*Lot/L.O. No.*—Lot 81, Syarat Nyata: Teres. Sewa tahun ini/*Current Year Rent*—45.00 (2017). Tunggakan dari tahun-tahun yang lepas/*Arrears from previous years*—1,395.00 (2001 – 2016). Bayaran dan lain-lain yang dikenakan sewa/*Fee, etc., chargeable as rent*—810.60, Denda & Tunggakan Denda. Bayaran-bayaran terhutang/*Arrears Fee/s*—10.00, Notis 6A. Jumlah kena dibayar/*Total due*—2,260.60.

Bertarikh 3 Ogos 2017

Dated 3 August 2017

[PSU(K) 946-1379 Jld. 209; PTB/E/25/2017]

ILIAS BIN SHUIB

*Ketua Penolong Pegawai Daerah Kanan  
(Pengurusan Tanah)  
Pejabat Daerah dan Tanah Baling  
Kedah*

**No. 754.**

(Seksyen 97 dan 98)

(Sections 97 and 98)

NOTIS TUNTUTAN TUNGGAKAN SEWA

NOTICE OF DEMAND ARREARS OF RENT

Kepada Kong Wha Housing Development Sdn. Bhd. yang beralamat di 34, Jalan Tokong Datok, 33000 Gerik, Perak tuan punya \*tanah/tanah-tanah yang tersebut dalam ruangan satu dan dua dalam Jadual di bawah ini.

Bahawasanya sewa yang dikenakan bagi tanah/tanah-tanah tersebut dan yang genap masa berkenaan dengan tahun ini masih belum dibayar dan adalah terhutang mulai dari 1 Jun.

Kamu adalah dengan ini dikehendaki, dalam tempoh tiga bulan dari tarikh notis ini disampaikan, supaya membayar \*di Pejabat Tanah Daerah ini/di Pejabat Daerah dan Tanah Baling, 09100 Baling, Kedah Darul Aman segala jumlah wang yang sekarang genap masa sebagaimana yang dimasukkan dalam ruangan ketiga hingga enam dalam Jadual itu dan yang dijumlahkan dalam ruangan akhirnya.

Dan ambil perhatian bahawa, jika \*jumlah/mana-mana daripada jumlah yang dinyatakan di ruangan akhir itu tidak dibayar dengan sepenuhnya dalam tempoh tiga bulan tersebut, maka saya yang bertandatangan di bawah ini, menurut kuasa-kuasa yang diberi oleh seksyen 100 Kanun Tanah Negara, akan mengisytiharkan dengan jalan perintah \*tanah/tanah-tanah berkenaan dilucuthak kepada Pihak Berkuasa Negeri.

To Kong Wha Housing Development Sdn. Bhd. of 34, Jalan Tokong Datok, 33000 Gerik, Perak proprietor of the lands described in the 1st and 2nd columns of the Schedule below.

Whereas the rent reserved on the said lands and due in respect of the current year is unpaid and, with effect from the 1 day of June in arrear.

You are hereby required, within three months of the date of the service of this notice, to pay \*at the Land Office of this district/at Baling Land Office all the sums now due as entered in the 3rd – 6th Columns of the Schedule and totalled in the final column thereof.

And take notice that, if \*the total/any of the totals specified in the final column is not paid in full within the said period of three months, then I the undersigned, by virtue of the powers conferred by section 100 of the National Land Code, shall by order declare \*the land in question forfeit to the State Authority.

JADUAL TANAH DAN TUNGGAKAN/SCHEDULE OF LAND AND ARREARS

Jenis dan No. Hakmilik/*Description and No. of Title*—GRN 171082, Bandar Baling. No. Lot/P.T. dan Kegunaan/*Lot/L.O. No.*—Lot 82, Syarat Nyata: Teres. Sewa tahun ini/*Current Year Rent*—45.00 (2017). Tunggakan dari tahun-tahun yang lepas/*Arrears from previous years*—1,395.00 (2001 – 2016). Bayaran dan lain-lain yang dikenakan sewa/*Fee, etc., chargeable as rent*—810.60, Denda & Tunggakan Denda. Bayaran-bayaran terhutang/*Arrears Fees*—10.00, Notis 6A. Jumlah kena dibayar/*Total due*—2,260.60.

Bertarikh 3 Ogos 2017

Dated 3 August 2017

[PSU(K) 946-1379 Jld. 209; PTB/E/25/2017]

ILIAS BIN SHUIB  
*Ketua Penolong Pegawai Daerah Kanan*  
*(Pengurusan Tanah)*  
*Pejabat Daerah dan Tanah Baling*  
*Kedah*

**No. 755.**

(Seksyen 97 dan 98)

(Sections 97 and 98)

NOTIS TUNTUTAN TUNGGAKAN SEWA

NOTICE OF DEMAND ARREARS OF RENT

Kepada Kong Wha Housing Development Sdn. Bhd. yang beralamat di 34, Jalan Tokong Datok, 33000 Gerik, Perak tuan punya \*tanah/tanah-tanah yang tersebut dalam ruangan satu dan dua dalam Jadual di bawah ini.

Bahawasanya sewa yang dikenakan bagi tanah/tanah-tanah tersebut dan yang genap masa berkenaan dengan tahun ini masih belum dibayar dan adalah terhutang mulai dari 1 Jun.

Kamu adalah dengan ini dikehendaki, dalam tempoh tiga bulan dari tarikh notis ini disampaikan, supaya membayar \*di Pejabat Tanah Daerah ini/di Pejabat Daerah dan Tanah Baling, 09100 Baling, Kedah Darul Aman segala jumlah wang yang sekarang genap masa sebagaimana yang dimasukkan dalam ruangan ketiga hingga enam dalam Jadual itu dan yang dijumlahkan dalam ruangan akhirnya.

Dan ambil perhatian bahawa, jika \*jumlah/mana-mana daripada jumlah yang dinyatakan di ruangan akhir itu tidak dibayar dengan sepenuhnya dalam tempoh tiga bulan tersebut, maka saya yang bertandatangan di bawah ini, menurut kuasa-kuasa yang diberi oleh seksyen 100 Kanun Tanah Negara, akan mengisytiharkan dengan jalan perintah \*tanah/tanah-tanah berkenaan dilucuthak kepada Pihak Berkuasa Negeri.

To Kong Wha Housing Development Sdn. Bhd. of 34, Jalan Tokong Datok, 33000 Gerik, Perak proprietor of the lands described in the 1st and 2nd columns of the Schedule below.

Whereas the rent reserved on the said lands and due in respect of the current year is unpaid and, with effect from the 1 day of June in arrear.

You are hereby required, within three months of the date of the service of this notice, to pay \*at the Land Office of this district/at Baling Land Office all the sums now due as entered in the 3rd – 6th Columns of the Schedule and totalled in the final column thereof.

And take notice that, if \*the total/any of the totals specified in the final column is not paid in full within the said period of three months, then I the undersigned, by virtue of the powers conferred by section 100 of the National Land Code, shall by order declare \*the land in question forfeit to the State Authority.

## JADUAL TANAH DAN TUNGGAKAN/SCHEDULE OF LAND AND ARREARS

Jenis dan No. Hakmilik/*Description and No. of Title*—GRN 171083, Bandar Baling. No. Lot/P.T. dan Kegunaan/*Lot/L.O. No.*—Lot 83, Syarat Nyata: Teres. Sewa tahun ini/*Current Year Rent*—45.00 (2017). Tunggakan dari tahun-tahun yang lepas/*Arrears from previous years*—1,395.00 (2001 – 2016). Bayaran dan lain-lain yang dikenakan sewa/*Fee, etc., chargeable as rent*—810.60, Denda & Tunggakan Denda. Bayaran-bayaran terhutang/*Arrears Fees*—10.00, Notis 6A. Jumlah kena dibayar/*Total due*—2,260.60.

Bertarikh 3 Ogos 2017

Dated 3 August 2017

[PSU(K) 946-1379 Jld. 209; PTB/E/25/2017]

ILIAS BIN SHUIB  
*Ketua Penolong Pegawai Daerah Kanan*  
*(Pengurusan Tanah)*  
*Pejabat Daerah dan Tanah Baling*  
*Kedah*

**No. 756.**

(Seksyen 97 dan 98)

(Sections 97 and 98)

NOTIS TUNTUTAN TUNGGAKAN SEWA

NOTICE OF DEMAND ARREARS OF RENT

Kepada Kong Wha Housing Development Sdn. Bhd. yang beralamat di 34, Jalan Tokong Datok, 33000 Gerik, Perak tuan punya \*tanah/tanah-tanah yang tersebut dalam ruangan satu dan dua dalam Jadual di bawah ini.

Bahawasanya sewa yang dikenakan bagi tanah/tanah-tanah tersebut dan yang genap masa berkenaan dengan tahun ini masih belum dibayar dan adalah terhutang mulai dari 1 Jun.

Kamu adalah dengan ini dikehendaki, dalam tempoh tiga bulan dari tarikh notis ini disampaikan, supaya membayar \*di Pejabat Tanah Daerah ini/di Pejabat Daerah dan Tanah Baling, 09100 Baling, Kedah Darul Aman segala jumlah wang yang sekarang genap masa sebagaimana yang dimasukkan dalam ruangan ketiga hingga enam dalam Jadual itu dan yang dijumlahkan dalam ruangan akhirnya.

Dan ambil perhatian bahawa, jika \*jumlah/mana-mana daripada jumlah yang dinyatakan di ruangan akhir itu tidak dibayar dengan sepenuhnya dalam tempoh tiga bulan tersebut, maka saya yang bertandatangan di bawah ini, menurut kuasa-kuasa yang diberi oleh seksyen 100 Kanun Tanah Negara, akan mengisytiharkan dengan jalan perintah \*tanah/tanah-tanah berkenaan dilucuthak kepada Pihak Berkuasa Negeri.

To Kong Wha Housing Development Sdn. Bhd. of 34, Jalan Tokong Datok, 33000 Gerik, Perak proprietor of the lands described in the 1st and 2nd columns of the Schedule below.

Whereas the rent reserved on the said lands and due in respect of the current year is unpaid and, with effect from the 1 day of June in arrear.

You are hereby required, within three months of the date of the service of this notice, to pay \*at the Land Office of this district/at Baling Land Office all the sums now due as entered in the 3rd – 6th Columns of the Schedule and totalled in the final column thereof.

And take notice that, if \*the total/any of the totals specified in the final column is not paid in full within the said period of three months, then I the undersigned, by virtue of the powers conferred by section 100 of the National Land Code, shall by order declare \*the land in question forfeit to the State Authority.

JADUAL TANAH DAN TUNGGAKAN/SCHEDULE OF LAND AND ARREARS

Jenis dan No. Hakmilik/*Description and No. of Title*—GRN 171085, Bandar Baling. No. Lot/P.T. dan Kegunaan/*Lot/L.O. No.*—Lot 59, Syarat Nyata: Teres. Sewa tahun ini/*Current Year Rent*—45.00 (2017). Tunggakan dari tahun-tahun yang lepas/*Arrears from previous years*—1,395.00 (2001 – 2016). Bayaran dan lain-lain yang dikenakan sewa/*Fee, etc., chargeable as rent*—810.60, Denda & Tunggakan Denda. Bayaran-bayaran terhutang/*Arrears Fee/s*—10.00, Notis 6A. Jumlah kena dibayar/*Total due*—2,260.60.

Bertarikh 3 Ogos 2017

Dated 3 August 2017

[PSU(K) 946-1379 Jld. 209; PTB/E/25/2017]

ILIAS BIN SHUIB  
Ketua Penolong Pegawai Daerah Kanan  
(Pengurusan Tanah)  
Pejabat Daerah dan Tanah Baling  
Kedah

**No. 757.**

(Seksyen 97 dan 98)

(Sections 97 and 98)

NOTIS TUNTUTAN TUNGGAKAN SEWA

NOTICE OF DEMAND ARREARS OF RENT

Kepada Kong Wha Housing Development Sdn. Bhd. yang beralamat di 34, Jalan Tokong Datok, 33000 Gerik, Perak tuan punya \*tanah/tanah-tanah yang tersebut dalam ruangan satu dan dua dalam Jadual di bawah ini.

Bahawasanya sewa yang dikenakan bagi tanah/tanah-tanah tersebut dan yang genap masa berkenaan dengan tahun ini masih belum dibayar dan adalah terhutang mulai dari 1 Jun.



Kamu adalah dengan ini dikehendaki, dalam tempoh tiga bulan dari tarikh notis ini disampaikan, supaya membayar \*di Pejabat Tanah Daerah ini/di Pejabat Daerah dan Tanah Baling, 09100 Baling, Kedah Darul Aman segala jumlah wang yang sekarang genap masa sebagaimana yang dimasukkan dalam ruangan ketiga hingga enam dalam Jadual itu dan yang dijumlahkan dalam ruangan akhirnya.

Dan ambil perhatian bahawa, jika \*jumlah/mana-mana daripada jumlah yang dinyatakan di ruangan akhir itu tidak dibayar dengan sepenuhnya dalam tempoh tiga bulan tersebut, maka saya yang bertandatangan di bawah ini, menurut kuasa-kuasa yang diberi oleh seksyen 100 Kanun Tanah Negara, akan mengisytiharkan dengan jalan perintah \*tanah/tanah-tanah berkenaan dilucuthak kepada Pihak Berkuasa Negeri.

To Kong Wha Housing Development Sdn. Bhd. of 34, Jalan Tokong Datok, 33000 Gerik, Perak proprietor of the lands described in the 1st and 2nd columns of the Schedule below.

Whereas the rent reserved on the said lands and due in respect of the current year is unpaid and, with effect from the 1 day of June in arrear.

You are hereby required, within three months of the date of the service of this notice, to pay \*at the Land Office of this district/at Baling Land Office all the sums now due as entered in the 3rd – 6th Columns of the Schedule and totalled in the final column thereof.

And take notice that, if \*the total/any of the totals specified in the final column is not paid in full within the said period of three months, then I the undersigned, by virtue of the powers conferred by section 100 of the National Land Code, shall by order declare \*the land in question forfeit to the State Authority.

JADUAL TANAH DAN TUNGGAKAN/SCHEDULE OF LAND AND ARREARS

Jenis dan No. Hakmilik/*Description and No. of Title*—GRN 171086, Bandar Baling. No. Lot/P.T. dan Kegunaan/*Lot/L.O. No.*—Lot 48, Syarat Nyata: Teres. Sewa tahun ini/*Current Year Rent*—45.00 (2017). Tunggakan dari tahun-tahun yang lepas/*Arrears from previous years*—1,395.00 (2001 – 2016). Bayaran dan lain-lain yang dikenakan sewa/*Fee, etc., chargeable as rent*—810.60, Denda & Tunggakan Denda. Bayaran-bayaran terhutang/*Arrears Fees*—10.00, Notis 6A. Jumlah kena dibayar/*Total due*—2,260.60.

Bertarikh 3 Ogos 2017

Dated 3 August 2017

[PSU(K) 946-1379 Jld. 209; PTB/E/25/2017]

ILIAS BIN SHUIB  
*Ketua Penolong Pegawai Daerah Kanan*  
*(Pengurusan Tanah)*  
*Pejabat Daerah dan Tanah Baling*  
*Kedah*

No. 758.

(Seksyen 97 dan 98)

(Section 97 and 98)

NOTIS TUNTUTAN HASIL TERHUTANG

NOTICE OF DEMAND ARREARS OF RENT

Kepada Haji Abdul Jalil bin Haji Tayib (K/P 2378755) yang beralamat di Pekan Ayer Hitam, Mukim Jerlun tuan punya tanah/tanah-tanah yang diperihalkan dalam ruangan pertama dan kedua dalam Jadual di bawah ini.

Bahawasanya hasil yang dikenakan bagi tanah/tanah-tanah yang tersebut dan yang kena dibayar bagi tahun ini telah tidak dibayar dan adalah terhutang mulai dari 1 Jun.

\*Tuan/puan adalah dikehendaki, dalam tempoh tiga bulan dari tarikh notis ini disampaikan, supaya membayar \*di Pejabat Tanah daerah ini/di Pejabat Tanah Kubang Pasu, Kompleks Pentadbiran Daerah Kubang Pasu, 06000 Jitra, Kedah Darul Aman segala wang yang sekarang ini kena dibayar sebagaimana yang tercatat dalam ruangan tiga hingga enam dalam Jadual itu dan yang dijumlahkan dalam ruangan akhirnya.

Dan ambil perhatian bahawa, jika \*jumlah/mana-mana daripada jumlah yang dinyatakan di ruangan akhir itu tidak dibayar dengan sepenuhnya dalam tempoh tiga bulan tersebut, maka saya yang bertandatangan di bawah ini, menurut kuasa-kuasa yang diberi oleh seksyen 100 Kanun Tanah Negara, akan mengisytiharkan dengan jalan perintah \*tanah/tanah-tanah berkenaan itu dirampas dan menjadi hak Pihak Berkuasa Negeri.

To Haji Abdul Jalil bin Haji Tayib (K/P 2378755) of Pekan Ayer Hitam, Mukim Jerlun proprietor of the lands described in the 1st and 2nd columns of the Schedule below.

Whereas the rent reserved on the said lands and due in respect of the current year is unpaid and, with effect from the 1 day of June in arrear.

You are hereby required, within three months of the date of the service of this notice, to pay \*at the Land Office of this district/at Pejabat Tanah Kubang Pasu, Kompleks Pentadbiran Daerah Kubang Pasu, 06000 Jitra, Kedah Darul Aman all the sums now due as entered in the 3rd – 6th Columns of the Schedule and totalled in the final column thereof.

And take notice that, if \*the total/any of the totals specified in the final column is not paid in full within the said period of three months, then I the undersigned, by virtue of the powers conferred by section 100 of the National Land Code, shall by order declare \*the land in question forfeit to the State Authority.

JADUAL TANAH DAN HUTANG-HUTANG/*SCHEDULE OF LAND AND ARREARS*

Jenis dan No. Hakmilik/*Description and No. of Title*—H.S.M. 12. No. P.T./Mukim/Daerah/*P.T. No./Township/District*—3836, Kilang/Jerlun/Kubang Pasu. Hasil Tahun Ini/*Current Year Rent*—RM5,617.50. Hutang Dari Tahun-tahun Yang Lepas/*Arrears From Previous Years*—RM17,653.50. Bayaran Dan Lain-lain Yang Dikenakan Sebagai Hasil/*Fees etc. Chargeable as Rent*—RM3,522.30. Bayaran-bayaran Terhutang/*Arreas Fees*—RM10.00. Jumlah Kena Dibayar/*Total Due*—RM26,803.30.

TAMBAHAN/*SUPPLEMENT*

Kepada Lim Poo Chieu (K/P 540814-02-5432) yang beralamat di Lot 3638, Pekan Ayer Hitam, 06150 Jitra, Kedah Darul Aman, Pemegang pajak.

Sekiranya \*tuan/puan ada sebab mempercayai bahawa tuan punya bagi tanah yang dijadualkan di atas itu dan yang atasnya \*tuan/puan ada hak mempunyai atau menuntut sesuatu kepentingan akan mungkir daripada membayar wang-wang yang sekarang ini ditetapkan sebagai kena dibayar berkenaan dengannya maka \*tuan/puan boleh mengelakkan tanah itu daripada dirampas dengan membayar sepenuhnya kepada Pentadbir Tanah, dalam tempoh yang dinyatakan itu, jumlah wang yang kena dibayar berkenaan dengan tanah itu.

Dan lagi adalah diberi notis bahawa (dengan tidak melemahkan apa-apa hak di bawah seksyen itu untuk mendakwa tuan punya itu secara terus) menurut kuasa peruntukan-peruntukan seksyen 98, Kanun Tanah Negara, hak-hak istimewa bagi mendapat balik bayaran-bayaran adalah seperti berikut:

- (a) apa-apa jumlah wang yang dibayar oleh pemegang gadaian hendaklah ditambahkan kepada bayaran yang pertama yang kena dibayar atas gadaian itu;
- (b) apa-apa jumlah wang yang dibayar oleh pemajak, pemajak kecil atau pun penyewa boleh didapatkan balik dengan memotong jumlah wang itu daripada apa-apa sewa yang ada pada masa itu atau kemudiannya kena dibayar olehnya kepada tuan punya tanah itu atau kepada sesiapa yang memegang tanah itu;
- (c) mana-mana pemajak, pemajak kecil atau penyewa yang menanggung apa-apa tanggungan tambahan atau dialami apa-apa potongan di bawah seksyen itu boleh mendapat balik amaun yang ditanggung atau dipotong itu dengan membuat potongan yang bersamaan daripada amaun sewa yang kena dibayar olehnya.

To Lim Poo Chieu (K/P 540814-02-5432) of Lot 3638, Pekan Ayer Hitam, 06150 Jitra, Kedah Darul Aman, Lessee.

Should you have reason to believe that the proprietor of that land schedule above in which you possess or claim an interest will make default in payment of the sums now declared due thereon, you may avoid the forfeiture of such land by paying in full to the Land Administrator, within the time specified, the total specified in respect of that land.

And take notice that (without prejudice to any right under that section to sue the proprietor direct) the following special rights of recovery exist by virtue of the provisions of sections 98 of the National Land Code:

- (a) any sum paid by a chargee shall be added to the first payment thereafter due under the charge;
- (b) any sum paid by a lessee, sub-lessee or tenant may be recovered by deducting the amount of such sum from any rent then or thereafter due from him to the proprietor or other person under whom the land is held;
- (c) any lessee, sub-lessee or tenant who incurs any additional liability or suffers any deduction under the section may recover the amount of such liability or deduction by making a corresponding deduction from the amount of the rent payable by him.

Kepada Bank of Commerce (M) Berhad yang beralamat di Kompleks UMNO Bahagian Kubang Pasu, Jalan Ibrahim, 06000 Jitra, Kedah Darul Aman, Pemegang gadai.

Sekiranya kamu ada sebab mempercayai bahawa tuan punya bagi tanah yang dijadualkan di atas dalam mana kamu mempunyai atau menuntut sesuatu kepentingan akan mungkir daripada membayar wang-wang yang sekarang ini ditetapkan sebagai kena dibayar, kamu boleh mengelakkan pelucuthakkan tanah tersebut dengan membayar sepenuhnya kepada Pentadbir Tanah, dalam tempoh yang dinyatakan, jumlah yang dinyatakan berkenaan dengan tanah itu.

Dan ambil perhatian bahawa (tanpa menjejaskan apa-apa hak di bawah seksyen itu untuk mendakwa tuan punya itu secara terus) hak-hak istimewa yang berikut untuk mendapat balik bayaran-bayaran wujud menurut peruntukan-peruntukan seksyen 98 Kanun Tanah Negara:

- (a) apa-apa jumlah wang yang dibayar oleh pemegang gadaian hendaklah ditambahkan kepada bayaran yang pertama yang kena dibayar atas gadaian itu;
- (b) apa-apa jumlah wang yang dibayar oleh pemajak, pemajak kecil atau pun penyewa boleh didapatkan balik dengan memotong jumlah wang itu daripada apa-apa sewa yang ada pada masa itu atau kemudiannya kena dibayar olehnya kepada tuan punya tanah itu atau kepada sesiapa yang memegang tanah itu;
- (c) mana-mana pemajak, pemajak kecil atau penyewa yang menanggung apa-apa tanggungan tambahan atau dialami apa-apa potongan di bawah seksyen itu boleh mendapat balik amaun yang ditanggung atau dipotong itu dengan membuat potongan yang bersamaan daripada amaun sewa yang kena dibayar olehnya.

To Bank of Commerce (M) Berhad of Kompleks UMNO Bahagian Kubang Pasu, Jalan Ibrahim, 06000 Jitra, Kedah Darul Aman, Chargee.

Should you have reason to believe that the proprietor of that land schedule above in which you possess or claim an interest will make default in payment of the sums now declared due thereon, you may avoid the forfeiture of such land by paying in full to the Land Administrator, within the time specified, the total specified in respect of that land.

And take notice that (without prejudice to any right under that section to sue the proprietor direct) the following special rights of recovery exist by virtue of the provisions of sections 98 of the National Land Code:

- (a) any sum paid by a chargee shall be added to the first payment thereafter due under the charge;
- (b) any sum paid by a lessee, sub-lessee or tenant may be recovered by deducting the amount of such sum from any rent then or thereafter due from him to the proprietor or other person under whom the land is held;
- (c) any lessee, sub-lessee or tenant who incurs any additional liability or suffers any deduction under the section may recover the amount of such liability or deduction by making a corresponding deduction from the amount of the rent payable by him.

Bertarikh 14 Ogos 2018

Dated 14 August 2018

[PSU(K) 946-1379 Jld. 209; PTKP/E/3/2016 Jld. 3(62)]

FARAH NABILAH BINTI MOHAMMAD ANUAR  
*Penolong Pegawai Daerah*  
*(Pendaftaran)*  
*Pejabat Daerah dan Tanah Kubang Pasu*  
*Kedah*

**No. 759.**

(Seksyen 168)

NOTIS BERKENAAN DENGAN CADANGAN HENDAK MENGELUARKAN  
HAKMILIK SAMBUNGAN (ATAU SURATAN YANG DIKELUARKAN YANG  
BAHARU SEBAGAI GANTINYA)

(Section 168)

NOTICE OF INTENTION TO ISSUE TITLE IN CONTINUATION  
(OR NEW ISSUE DOCUMENT IN LIEU THEREOF)

Pada menjalankan kuasa yang diberikan oleh seksyen 168 Kanun Tanah Negara, notis adalah dengan ini diberi bahawa adalah dicadangkan hendak mengeluarkan hakmilik sambungan bagi tanah yang tersebut dalam Jadual di bawah:

In exercise of the powers conferred by section 168 of the National Land Code, notice is hereby given that it is proposed to issue title in continuation to the land described in the Schedule below:

JADUAL/SCHEDULE

Bandar/Town—Kuah. Daerah/District—Langkawi. No. Lot/Lot No.—333, Seksyen 5. No. Fail/File No.—PTG.Ked./B/126/2017(IH). Jenis dan Surat Hakmilik/Description and No. of Title—GRN 50566. Keluasan/Area—130.00 meter persegi/square metres. Sebab-sebab/Reasons—Hilang dalam simpanan/Title has been lost.

Bertarikh 17 Disember 2017

Dated 17 December 2017

[PSU(K) 946-1379 Jld. 209; PTG.Ked./B/126/2017(IH)(06)]

ANUARDI BIN ABU BAKAR  
Timbalan Pendaftar  
b.p. Pendaftar Surat-surat Hakmilik Tanah  
Kedah

**No. 760.**

(Seksyen 168)

NOTIS BERKENAAN DENGAN CADANGAN HENDAK MENGELUARKAN  
HAKMILIK SAMBUNGAN (ATAU SURATAN YANG DIKELUARKAN YANG  
BAHARU SEBAGAI GANTINYA)

(Section 168)

NOTICE OF INTENTION TO ISSUE TITLE IN CONTINUATION  
(OR NEW ISSUE DOCUMENT IN LIEU THEREOF)

Pada menjalankan kuasa yang diberikan oleh seksyen 168 Kanun Tanah Negara, notis adalah dengan ini diberi bahawa adalah dicadangkan hendak mengeluarkan hakmilik sambungan bagi tanah yang tersebut dalam Jadual di bawah:

In exercise of the powers conferred by section 168 of the National Land Code, notice is hereby given that it is proposed to issue title in continuation to the land described in the Schedule below:

JADUAL/SCHEDULE

Bandar/Town—Kuah. Daerah/District—Langkawi. No. Lot/Lot No.—334, Seksyen 5. No. Fail/File No.—PTG.Ked./B/126/2017(IH). Jenis dan Surat Hakmilik/Description and No. of Title—GRN 50565. Keluasan/Area—130.00 meter persegi/square metres. Sebab-sebab/Reasons—Hilang dalam simpanan/Title has been lost.

Bertarikh 17 Disember 2017

Dated 17 December 2017

[PSU(K) 946-1379 Jld. 209; PTG.Ked./B/126/2017(IH)(06)]

ANUARDI BIN ABU BAKAR  
Timbalan Pendaftar  
b.p. Pendaftar Surat-surat Hakmilik Tanah  
Kedah

**No. 761.**

(Seksyen 168)

NOTIS BERKENAAN DENGAN CADANGAN HENDAK MENGELUARKAN  
HAKMILIK SAMBUNGAN (ATAU SURATAN YANG DIKELUARKAN YANG  
BAHARU SEBAGAI GANTINYA)

(Section 168)

NOTICE OF INTENTION TO ISSUE TITLE IN CONTINUATION  
(OR NEW ISSUE DOCUMENT IN LIEU THEREOF)

Pada menjalankan kuasa yang diberikan oleh seksyen 168 Kanun Tanah Negara, notis adalah dengan ini diberi bahawa adalah dicadangkan hendak mengeluarkan hakmilik sambungan bagi tanah yang tersebut dalam Jadual di bawah:

In exercise of the powers conferred by section 168 of the National Land Code, notice is hereby given that it is proposed to issue title in continuation to the land described in the Schedule below:

## JADUAL/SCHEDULE

Bandar/Town—Kuah. Daerah/District—Langkawi. No. Lot/Lot No.—335, Seksyen 5. No. Fail/File No.—PTG.Ked./B/126/2017(IH). Jenis dan Surat Hakmilik/Description and No. of Title—GRN 50564. Keluasan/Area—130.00 meter persegi/square metres. Sebab-sebab/Reasons—Hilang dalam simpanan/Title has been lost.

Bertarikh 17 Disember 2017

Dated 17 December 2017

[PSU(K) 946-1379 Jld. 209; PTG.Ked./B/126/2017(IH)(06)]

ANUARDI BIN ABU BAKAR

*Timbalan Pendaftar**b.p. Pendaftar Surat-surat Hakmilik Tanah  
Kedah***No. 762.**

(Seksyen 168)

NOTIS BERKENAAN DENGAN CADANGAN HENDAK MENGELUARKAN  
HAKMILIK SAMBUNGAN (ATAU SURATAN YANG DIKELUARKAN YANG  
BAHARU SEBAGAI GANTINYA)

(Section 168)

NOTICE OF INTENTION TO ISSUE TITLE IN CONTINUATION  
(OR NEW ISSUE DOCUMENT IN LIEU THEREOF)

Pada menjalankan kuasa yang diberikan oleh seksyen 168 Kanun Tanah Negara, notis adalah dengan ini diberi bahawa adalah dicadangkan hendak mengeluarkan hakmilik sambungan bagi tanah yang tersebut dalam Jadual di bawah:

In exercise of the powers conferred by section 168 of the National Land Code, notice is hereby given that it is proposed to issue title in continuation to the land described in the Schedule below:

## JADUAL/SCHEDULE

Bandar/Town—Serdang. Daerah/District—Bandar Baharu. No. Lot/Lot No.—308, Seksyen 15. No. Fail/File No.—PTG.Ked./B/44/2018(IH). Jenis dan Surat Hakmilik/Description and No. of Title—GRN 192106. Keluasan/Area—115 meter persegi/square metres. Sebab-sebab/Reasons—Hilang dalam simpanan/Title has been lost.

Bertarikh 16 April 2018

Dated 16 April 2018

[PSU(K) 946-1379 Jld. 209; PTG.Ked./B/44/2018(IH)(06)]

ANUARDI BIN ABU BAKAR

*Timbalan Pendaftar*

*b.p. Pendaftar Surat-surat Hakmilik Tanah  
Kedah*

**No. 763.**

(Seksyen 168)

NOTIS BERKENAAN DENGAN CADANGAN HENDAK MENGELUARKAN  
HAKMILIK SAMBUNGAN (ATAU SURATAN YANG DIKELUARKAN YANG  
BAHARU SEBAGAI GANTINYA)

(Section 168)

NOTICE OF INTENTION TO ISSUE TITLE IN CONTINUATION  
(OR NEW ISSUE DOCUMENT IN LIEU THEREOF)

Pada menjalankan kuasa yang diberikan oleh seksyen 168 Kanun Tanah Negara, notis adalah dengan ini diberi bahawa adalah dicadangkan hendak mengeluarkan hakmilik sambungan bagi tanah yang tersebut dalam Jadual di bawah:

In exercise of the powers conferred by section 168 of the National Land Code, notice is hereby given that it is proposed to issue title in continuation to the land described in the Schedule below:

## JADUAL/SCHEDULE

Mukim/Mukim—Pulai. Daerah/District—Baling. No. Lot/Lot No.—13169. No. Fail/File No.—PTG.Ked./B/96/2017(IH). Jenis dan Surat Hakmilik/Description and No. of Title—GRN 205378. Keluasan/Area—10.27 hektar/hectares. Sebab-sebab/Reasons—Hilang dalam simpanan/Title has been lost.

Bertarikh 27 Mei 2017

Dated 27 May 2017

[PSU(K) 946-1379 Jld. 209; PTG.Ked./B/96/2017(IH)(05)]

MUHAMMAD HAKIMI BIN JAMIL  
*Pendaftar Surat-surat Hakmilik  
Pejabat Pengarah Tanah dan Galian  
Kedah*



**No. 764.**

(Seksyen 168)

NOTIS BERKENAAN DENGAN CADANGAN HENDAK MENGELUARKAN  
HAKMILIK SAMBUNGAN (ATAU SURATAN YANG DIKELUARKAN YANG  
BAHARU SEBAGAI GANTINYA)

(Section 168)

NOTICE OF INTENTION TO ISSUE TITLE IN CONTINUATION  
(OR NEW ISSUE DOCUMENT IN LIEU THEREOF)

Pada menjalankan kuasa yang diberikan oleh seksyen 168 Kanun Tanah Negara, notis adalah dengan ini diberi bahawa adalah dicadangkan hendak mengeluarkan hakmilik sambungan bagi tanah yang tersebut dalam Jadual di bawah:

In exercise of the powers conferred by section 168 of the National Land Code, notice is hereby given that it is proposed to issue title in continuation to the land described in the Schedule below:

## JADUAL/SCHEDULE

Bandar/Town—Alor Setar. Daerah/District—Kota Setar. No. Lot/Lot No.—60006, Seksyen 14. No. Fail/File No.—PTG.Ked./B/55/2018(IH). Jenis dan Surat Hakmilik/Description and No. of Title—GRN 202688. Keluasan/Area—12017 meter persegi/square metres. Sebab-sebab/Reasons—Hilang dalam simpanan/*Title has been lost.*

Bertarikh 6 Jun 2018

Dated 6 June 2018

[PSU(K) 946-1379 Jld. 209; PTG.Ked./B/55/2018(IH)(04)]

MUHAMMAD HAKIMI BIN JAMIL  
*Pendaftar Surat-surat Hakmilik  
Pejabat Pengarah Tanah dan Galian  
Kedah*

**No. 765.**

(Seksyen 168)

NOTIS BERKENAAN DENGAN CADANGAN HENDAK MENGELUARKAN  
HAKMILIK SAMBUNGAN (ATAU SURATAN YANG DIKELUARKAN YANG  
BAHARU SEBAGAI GANTINYA)

(Section 168)

NOTICE OF INTENTION TO ISSUE TITLE IN CONTINUATION  
(OR NEW ISSUE DOCUMENT IN LIEU THEREOF)

Pada menjalankan kuasa yang diberikan oleh seksyen 168 Kanun Tanah Negara, notis adalah dengan ini diberi bahawa adalah dicadangkan hendak mengeluarkan hakmilik sambungan bagi tanah yang tersebut dalam Jadual di bawah:

In exercise of the powers conferred by section 168 of the National Land Code, notice is hereby given that it is proposed to issue title in continuation to the land described in the Schedule below:

JADUAL/SCHEDULE

Bandar/Town—Alor Setar. Daerah/District—Kota Setar. No. Lot/Lot No.—9077. No. Fail/File No.—PTG.Ked./B/56/2018(IH). Jenis dan Surat Hakmilik/Description and No. of Title—GRN 74716. Keluasan/Area—102 meter persegi/square metres. Sebab-sebab/Reasons—Hilang dalam simpanan/Title has been lost.

Bertarikh 6 Jun 2018

Dated 6 June 2018

[PSU(K) 946-1379 Jld. 209; PTG.Ked./B/56/2018(IH)(04)]

MUHAMMAD HAKIMI BIN JAMIL  
*Pendaftar Surat-surat Hakmilik*  
*Pejabat Pengarah Tanah dan Galian*  
*Kedah*

**No. 766.**

(Seksyen 168)

NOTIS BERKENAAN DENGAN CADANGAN HENDAK MENGELUARKAN  
HAKMILIK SAMBUNGAN (ATAU SURATAN YANG DIKELUARKAN YANG  
BAHARU SEBAGAI GANTINYA)

(Section 168)

NOTICE OF INTENTION TO ISSUE TITLE IN CONTINUATION  
(OR NEW ISSUE DOCUMENT IN LIEU THEREOF)

Pada menjalankan kuasa yang diberikan oleh seksyen 168 Kanun Tanah Negara, notis adalah dengan ini diberi bahawa adalah dicadangkan hendak mengeluarkan hakmilik sambungan bagi tanah-tanah yang tersebut dalam Jadual di bawah ini kerana sebab-sebab yang berikut:

Hilang.

In exercise of the powers conferred by section 168 of the National Land Code, notice is hereby given that it is proposed to issue title in continuation to the lands described in the Schedule below for the following reasons:

Lost.

## JADUAL/SCHEDULE

Mukim	No. Lot/Bahagian dan No. Fail	Keluasan/Jenis dan No. Surat Hakmilik		
<i>Mukim</i>	<i>Lot No./Share and File No.</i>	<i>Area/Description and No. of Title</i>	Hektar/ Hectares	G.M.
Naga	2198 I/H 73/2018		0.2125	2028
Husba	499 I/H 75/2018		0.4174	1198
Kepelu	1963 I/H 76/2018		1.3479	2523
Husba	1021 I/H 77/2018		2.1575	1008
Binjal	554 I/H 78/2018		0.1516	1376
Ah	1584 I/H 80/2018		2.1339	301
Ah	1585 I/H 80/2018		2.1962	302
Naga	5311 I/H 81/2018		0.414	3681
Ah	1255 I/H 82/2018		1.682	1642
Binjal	482 I/H 83/2018		1.1684	1344
Bandar Kepala Batas	483 I/H 86/2018		1.0396	229
Bandar Kepala Batas	487 I/H 86/2018		1.1505	233
Bandar Kepala Batas	492 I/H 86/2018		0.4412	237

Bertarikh 9 Ogos 2018

Dated 9 August 2018

[PSU(K) 946-1379 Jld. 209; PTKP/I/H/2018(11)]

FARAH NABILAH BINTI MOHAMMAD ANUAR  
*Penolong Pentadbir Tanah (Pendaftaran)*  
*b.p. Pentadbir Tanah Kubang Pasu*  
*Kedah*

**No. 767.**

(Seksyen 168)

NOTIS BERKENAAN DENGAN CADANGAN HENDAK MENGELUARKAN  
 HAKMILIK SAMBUNGAN (ATAU SURATAN YANG DIKELUARKAN YANG  
 BAHARU SEBAGAI GANTINYA)

(Section 168)

NOTICE OF INTENTION TO ISSUE TITLE IN CONTINUATION  
 (OR NEW ISSUE DOCUMENT IN LIEU THEREOF)

Pada menjalankan kuasa yang diberikan oleh seksyen 168 Kanun Tanah Negara, notis adalah dengan ini diberi bahawa adalah dicadangkan hendak mengeluarkan hakmilik sambungan bagi tanah-tanah yang tersebut dalam Jadual di bawah ini kerana sebab-sebab yang berikut:

Hilang.

In exercise of the powers conferred by section 168 of the National Land Code, notice is hereby given that it is proposed to issue title in continuation to the lands described in the Schedule below for the following reasons:

Lost.

JADUAL/SCHEDULE

Bandar/Pekan/ Mukim	No. Lot/Bahagian dan No. Fail	Keluasan/Jenis dan No. Surat Hakmilik		
<i>Town/Village/ Mukim</i>	<i>Lot No./Share and File No.</i>	<i>Area/Description and No. of Title</i>		
		Hektar/ Hectares	P.M.	
Padang Temak	— PTPT/B/31/2018-I.H	2.853	52B	
Padang Temak	— PTPT/B/31/2018-I.H	0.7612	52C	
Pekan Bukit Tembaga	— PTPT/B/31/2018-I.H	0.2375	151	
			H.S.M.	
Tolak	— PTPT/B/32/2018-I.H	1.3736	357	
Tolak	— PTPT/B/33/2018-I.H	1.214	797	
Tekai	— PTPT/B/34/2018-I.H	1.063	162/95	
			G.M.	
Pekan Bukit Tembaga	— PTPT/B/35/2018-I.H	0.4022	16	
Belimbing Kanan	— PTPT/B/36/2018-I.H	0.5347	435	
Bandar Kuala Nerang	— PTPT/B/37/2018-I.H	0.2456	594	
Belimbing Kiri	— PTPT/B/38/2018-I.H	1.672	823	

Bertarikh 19 Ogos 2018

Dated 19 August 2018

[PSU(K) 946-1379 Jld. 208; PTPT/B/3/1969 Jld. 8]

FARA ASHIKIN BINTI MOHD ZIKRI  
*Penolong Pegawai Daerah*  
*(Pembangunan Tanah dan Pelupusan)*  
*b.p. Pegawai Daerah Padang Terap*  
*Kedah*

**No. 768.**

(Seksyen 168)

NOTIS BERKENAAN DENGAN CADANGAN HENDAK MENGELUARKAN  
HAKMILIK SAMBUNGAN (ATAU SURATAN YANG DIKELUARKAN YANG  
BAHARU SEBAGAI GANTINYA)

(Section 168)

NOTICE OF INTENTION TO ISSUE TITLE IN CONTINUATION  
(OR NEW ISSUE DOCUMENT IN LIEU THEREOF)

Pada menjalankan kuasa yang diberikan oleh seksyen 168 Kanun Tanah Negara, notis adalah dengan ini diberi bahawa adalah dicadangkan hendak mengeluarkan hakmilik sambungan bagi tanah-tanah yang tersebut dalam Jadual di bawah ini kerana sebab-sebab yang berikut:

Hilang.

In exercise of the powers conferred by section 168 of the National Land Code, notice is hereby given that it is proposed to issue title in continuation to the lands described in the Schedule below for the following reasons:

Lost.

JADUAL/SCHEDULE

Mukim	No. Lot/Bahagian dan No. Fail	Keluasan/Jenis dan No. Surat Hakmilik		
<i>Mukim</i>	<i>Lot No./Share and File No.</i>	<i>Area/Description and No. of Title</i>	<i>Meter Persegi/ Square Metres</i>	<i>G.M.</i>
			<i>Hektar/ Hectares</i>	<i>H.S.M.</i>
Bandar Kulim	5118 PTK/B/27-2018(H)	130	3359	
Bandar Kulim	8552 PTK/B/28-2018(H)	130	16337	
Mukim Sedim	P.T. 527 PTK/B/29-2018(H)	0.4046	189	
Mukim Sedim	P.T. 528 PTK/B/29-2018(H)	0.402	190	
Mukim Sedim	P.T. 529 PTK/B/29-2018(H)	0.402	191	
Mukim Sedim	P.T. 530 PTK/B/29-2018(H)	0.402	192	
Mukim Sedim	P.T. 531 PTK/B/29-2018(H)	0.402	193	
Mukim Sedim	P.T. 532 PTK/B/29-2018(H)	0.402	194	

Mukim	No. Lot/Bahagian dan No. Fail		Keluasan/Jenis dan No. Surat Hakmilik	
<i>Mukim</i>	<i>Lot No./Share and File No.</i>		<i>Areal/Description and No. of Title</i>	
			Hektar/ <i>Hectares</i>	H.S.M.
Mukim Sedim	P.T. 533	PTK/B/29-2018(H)	0.402	195
Mukim Sedim	P.T. 534	PTK/B/29-2018(H)	0.402	196
Mukim Sedim	P.T. 535	PTK/B/29-2018(H)	0.402	197
				G.M.
Mukim Junjung	221	PTK/B/30-2018(H)	1.0756	498
				P.M.
Pekan Karangan	130	PTK/B/31-2018(H)	0.1406	148
				G.M.
Mukim Terap	1121	PTK/B/32-2018(H)	1.0918	69
			Meter Persegi/ <i>Square Metres</i>	H.S.M.
Bandar Lunas	P.T. 986	PTK/B/33-2018(H)	102.2	2514

Bertarikh 20 Ogos 2018

Dated 20 August 2018

[PSU(K) 946-1379 Jld. 209; PTK/B/6/1998 Jld. 6(24)]

MUHAMMAD SHUAKRI BIN MOHD MARZUKI  
*b.p. Penolong Pegawai Daerah (Pendaftaran)*  
*Pejabat Daerah dan Tanah Kulim*  
*Kedah*

**No. 769.**

(Seksyen 168)

NOTIS BERKENAAN DENGAN CADANGAN HENDAK MENGELUARKAN  
 HAKMILIK SAMBUNGAN (ATAU SURATAN YANG DIKELUARKAN YANG  
 BAHARU SEBAGAI GANTINYA)

(Section 168)

NOTICE OF INTENTION TO ISSUE TITLE IN CONTINUATION  
 (OR NEW ISSUE DOCUMENT IN LIEU THEREOF)

Pada menjalankan kuasa yang diberikan oleh seksyen 168 Kanun Tanah Negara, notis adalah dengan ini diberi bahawa adalah dicadangkan hendak menggantikan suratan hakmilik yang dikeluarkan bagi tanah yang tersebut dalam Jadual di bawah:

In exercise of the powers conferred by section 168 of the National Land Code, notice is hereby given that it is proposed to replace the issue document of title to the land described in the Schedule below:

## JADUAL/SCHEDULE

Mukim/*Mukim*—Sala Kechik. No. Lot/*Lot No.*—1728. No. Fail/*File No.*—PTKS/B/79/2018 I.H. Jenis dan Surat Hakmilik/*Description and No. of Title*—P.M. 5. Keluasan/*Area*—3.021 hektar/*hectares*. Sebab-sebab/*Reasons*—Dokumen hakmilik keluaran telah hilang/*The issue document of title has lost*.

Bertarikh 20 Ogos 2018

Dated 20 August 2018

[PSU(K) 946-1379 Jld. 209; PTKS/B/79/2018 I.H(2)]

OMMULKHAIR BINTI AHMAD  
*Penolong Pentadbir Tanah*  
*b.p. Pentadbir Tanah Kota Setar*  
*Kedah/*  
*Assistant Land Administrator*  
*for Land Administrator Kota Setar*  
*Kedah*

**No. 770.**

(Seksyen 187B)

NOTIS MENGENAI CADANGAN HENDAK MENGELUARKAN  
DOKUMEN HAKMILIK KELUARAN SEMENTARA YANG BARU

(Section 187B)

NOTICE OF INTENTION TO ISSUE NEW DOCUMENT OF QUALIFIED TITLE

Pada menjalankan kuasa yang diberi oleh seksyen 187B Kanun Tanah Negara, notis adalah dengan ini diberi bahawa adalah dicadangkan untuk menggantikan dokumen hakmilik keluaran sementara bagi tanah yang diperihalkan dalam Jadual di bawah ini:

In exercise of the powers conferred by section 187B of the National Land Code, notice is hereby given that it is proposed to replace of issue document of qualified title to the land described in the Schedule below:

## JADUAL/SCHEDULE

Bandar/*Town*—Sungai Petani. Daerah/*District*—Kuala Muda. No. P.T./*P.T. No.*—100683. No. Fail/*File No.*—PTG.Ked./B/42/2018(IH). Perihal dan Surat Hakmilik/*Description and No. of Title*—H.S.(D) 126035. Keluasan/*Area*—725 meter persegi/*square metres*. Sebab-sebab/*Reasons*—Hilang dalam simpanan/*Title has been lost*.

Bertarikh 16 April 2018

Dated 16 April 2018

[PSU(K) 946-1379 Jld. 209; PTG.Ked./B/42/2018(IH)(6)]

ANUARDI BIN ABU BAKAR  
*Timbalan Pendaftar*  
*b.p. Pendaftar Surat-surat Hakmilik Tanah*  
*Kedah*

**No. 771.**

(Seksyen 187B)

NOTIS MENGENAI CADANGAN HENDAK MENGELUARKAN  
DOKUMEN HAKMILIK KELUARAN SEMENTARA YANG BARU

(Section 187B)

NOTICE OF INTENTION TO ISSUE NEW DOCUMENT OF QUALIFIED TITLE

Pada menjalankan kuasa yang diberi oleh seksyen 187B Kanun Tanah Negara, notis adalah dengan ini diberi bahawa adalah dicadangkan untuk menggantikan dokumen hakmilik keluaran sementara bagi tanah yang diperihalkan dalam Jadual di bawah ini:

In exercise of the powers conferred by section 187B of the National Land Code, notice is hereby given that it is proposed to replace of issue document of qualified title to the land described in the Schedule below:

JADUAL/SCHEDULE

Bandar/Town—Sungai Petani. Daerah/District—Kuala Muda. No. P.T./P.T. No.—10927. No. Fail/File No.—PTG.Ked./B/43/2018(IH). Perihal dan Surat Hakmilik/Description and No. of Title—H.S.(D) 96567. Keluasan/Area—252.6963 meter persegi/square metres. Sebab-sebab/Reasons—Hilang dalam simpanan/Title has been lost.

Bertarikh 16 April 2018

Dated 16 April 2018

[PSU(K) 946-1379 Jld. 209; PTG.Ked./B/43/2018(IH)(6)]

ANUARDI BIN ABU BAKAR

*Timbalan Pendaftar*

*b.p. Pendaftar Surat-surat Hakmilik Tanah  
Kedah*

**No. 772.**

(Seksyen 326)

NOTIS BERKENAAN DENGAN CADANGAN HENDAK MEMOTONG KAVEAT

(Section 326)

NOTICE OF INTENDED REMOVAL OF CAVEAT

Kepada Alex Ooi Hee Choon (K/P 930709-02-5127) beralamat di 3, Jalan USJ 3/1, Subang Jaya, 47600 Selangor dan atas permintaannya Kaveat Persendirian Berdaftar No. Pers: 317/2018 adalah dimasukkan ke dalam hakmilik bagi tanah yang diperihalkan dalam Jadual di bawah ini.



Bahawasanya kaveat di atas itu adalah dimaksudkan supaya mengikat tanah itu sendiri/kepentingan khusus yang diperihalkan dalam Jadual tersebut.

Dan bahawasanya Tan Sooi Keong (K/P 740220-02-5175) \*tuan punya tanah. Pemohon potong kaveat telah membuat permohonan kepada saya supaya kaveat yang tersebut itu dipotong.

Adalah diberi notis bahawa, pada menjalankan kuasa-kuasa yang diberi oleh seksyen 326, Kanun Tanah Negara, saya akan, apabila habis tempoh dua bulan dari tarikh penyampaian notis ini, atau sesuatu tempoh yang lebih lanjut (jika ada) sebagaimana yang diperintah oleh Mahkamah, memotong kaveat itu.

To Alex Ooi Hee Choon (K/P 930709-02-5127) of 3, Jalan USJ 3/1, Subang Jaya, 47600 Selangor at whose instance Private Caveat Registered No. 317/2018 is entered upon the title to the land described in the Schedule below.

Whereas the above caveat is expressed to bind the land itself/the particular interest described in the said Schedule.

And whereas Tan Sooi Keong (K/P 740220-02-5175) has applied to me for the removal of the said caveat.

Take notice that, in exercise of the power conferred by section 326 of the National Land Code, I shall, at the expiry of the period of two month from the date of service of this notice, or of such further period (if any) as the Court may order, remove the caveat.

JADUAL TANAH DAN KEPENTINGAN/*SCHEDULE OF LAND AND INTEREST*

Bandar/*Town*—Alor Setar. No. Lot/*Lot No.*—9590. Jenis dan No. Hakmilik/*Description and No. of Title*—G.M. 33148. Bahagian Tanah (jika ada)/*Share of land (if any)*—1/1 bahagian. No. Berdaftar Gadaian (jika ada)/*Registered No. of charge (if any)*—6250/2017.

Bertarikh 10 April 2018

Dated 10 April 2018

[PSU(K) 946-1379 Jld. 209; PTKS/C/6/1986 Fk. 989/2018]

OMMULKHAIR BINTI AHMAD  
*Pentadbir Tanah*  
*Pejabat Tanah Kota Setar*  
*Kedah*

**No. 773.**

(Seksyen 326)

NOTIS BERKENAAN DENGAN CADANGAN HENDAK MEMOTONG KAVEAT

(Section 326)

NOTICE OF INTENDED REMOVAL OF CAVEAT

Kepada Ooi Eik Hong (K/P 830302-02-5661) beralamat di 210A, Jalan Putra, 05100 Alor Setar, Kedah dan atas permintaannya Kaveat Persendirian Berdaftar No. Pers: 4042/2018 adalah dimasukkan ke dalam hakmilik bagi tanah yang diperihalkan dalam Jadual di bawah ini.

Bahawasanya kaveat di atas itu adalah dimaksudkan supaya mengikat tanah itu sendiri/kepentingan khusus yang diperihalkan dalam Jadual tersebut.

Dan bahawasanya Ooi Kee Seng (K/P 830302-02-5661) \*tuan punya tanah. Pemohon potong kaveat telah membuat permohonan kepada saya supaya kaveat yang tersebut itu dipotong.

Adalah diberi notis bahawa, pada menjalankan kuasa-kuasa yang diberi oleh seksyen 326, Kanun Tanah Negara, saya akan, apabila habis tempoh dua bulan dari tarikh penyampaian notis ini, atau sesuatu tempoh yang lebih lanjut (jika ada) sebagaimana yang diperintah oleh Mahkamah, memotong kaveat itu.

To Ooi Eik Hong (K/P 830302-02-5661) of 210A, Jalan Putra, 05100 Alor Setar, Kedah at whose instance Private Caveat Registered No. 4042/2018 is entered upon the title to the land described in the Schedule below.

Whereas the above caveat is expressed to bind the land itself/the particular interest described in the said Schedule.

And whereas Ooi Kee Seng (K/P 830302-02-5661) has applied to me for the removal of the said caveat.

Take notice that, in exercise of the power conferred by section 326 of the National Land Code, I shall, at the expiry of the period of two month from the date of service of this notice, or of such further period (if any) as the Court may order, remove the caveat.

JADUAL TANAH DAN KEPENTINGAN/*SCHEDULE OF LAND AND INTEREST*

Bandar/Town—Alor Setar. No. Lot/Lot No.—9863. Jenis dan No. Hakmilik/*Description and No. of Title—G.M. 29493. Bahagian Tanah (jika ada)/Share of land (if any)—1/2 bahagian. No. Berdaftar Gadaian (jika ada)/Registered No. of charge (if any)—5407/2012.*

Bertarikh 27 Mei 2018

Dated 27 May 2018

[PSU(K) 946-1379 Jld. 209; PTKS/C/6/1986 Fk. 1495/2018]

OMMULKHAIR BINTI AHMAD  
*Pentadbir Tanah*  
*Pejabat Tanah Kota Setar*  
*Kedah*

**No. 774.**

(Seksyen 326)

NOTIS BERKENAAN DENGAN CADANGAN HENDAK MEMOTONG KAVEAT

(Section 326)

NOTICE OF INTENDED REMOVAL OF CAVEAT

Kepada K.J. Trading Sdn. Bhd. (200461-T) beralamat di Aras 3, Wisma Kong Joo, PMT 953 Bagan Lebai Tahir, Jalan Bagan Ajam, Butterworth, 13050 Pulau Pinang dan atas permintaannya Kaveat Persendirian Berdaftar No. Pers: 3651/2017 adalah dimasukkan ke dalam hakmilik bagi tanah yang diperihalkan dalam Jadual di bawah ini.

Bahawasanya kaveat di atas itu adalah dimaksudkan supaya mengikat tanah itu sendiri/kepentingan khusus yang diperihalkan dalam Jadual tersebut.

Dan bahawasanya Ooi Kee Seng (K/P 830302-02-5661) \*tuan punya tanah. Pemohon potong kaveat telah membuat permohonan kepada saya supaya kaveat yang tersebut itu dipotong.

Adalah diberi notis bahawa, pada menjalankan kuasa-kuasa yang diberi oleh seksyen 326, Kanun Tanah Negara, saya akan, apabila habis tempoh dua bulan dari tarikh penyampaian notis ini, atau sesuatu tempoh yang lebih lanjut (jika ada) sebagaimana yang diperintah oleh Mahkamah, memotong kaveat itu.

To K.J. Trading Sdn. Bhd. (200461-T) of Aras 3, Wisma Kong Joo, PMT 953 Bagan Lebai Tahir, Jalan Bagan Ajam, Butterworth, 13050 Pulau Pinang at whose instance Private Caveat Registered No. 317/2018 is entered upon the title to the land described in the Schedule below.

Whereas the above caveat is expressed to bind the land itself/the particular interest described in the said Schedule.

And whereas Ooi Kee Seng (K/P 830302-02-5661) \*the proprietor of the land has applied to me for the removal of the said caveat.

Take notice that, in exercise of the power conferred by section 326 of the National Land Code, I shall, at the expiry of the period of two month from the date of service of this notice, or of such further period (if any) as the Court may order, remove the caveat.

JADUAL TANAH DAN KEPENTINGAN/*SCHEDULE OF LAND AND INTEREST*

Bandar/Town—Alor Setar. No. Lot/Lot No.—9863. Jenis dan No. Hakmilik/*Description and No. of Title*—G.M. 29493. Bahagian Tanah (jika ada)/*Share of land (if any)*—1/2 bahagian. No. Berdaftar Gadaian (jika ada)/*Registered No. of charge (if any)*—5407/2012.

Bertarikh 27 Mei 2018

Dated 27 May 2018

[PSU(K) 946-1379 Jld. 209; PTKS/C/6/1986 Fk. 1495/2018]

OMMULKHAIR BINTI AHMAD  
*Pentadbir Tanah*  
*Pejabat Tanah Kota Setar*  
*Kedah*

**No. 775.**

(Seksyen 326)

NOTIS BERKENAAN DENGAN CADANGAN HENDAK MEMOTONG KAVEAT

(Section 326)

NOTICE OF INTENDED REMOVAL OF CAVEAT

Kepada Mohd Eddyshahnaz bin Hassan beralamat di 5338, Kampung Permatang Tok Gelam, Penaga, 13100 Pulau Pinang dan atas permintaannya Kaveat Persendirian No. 305/2016 adalah dimasukkan ke dalam hakmilik bagi tanah yang diperihalkan dalam Jadual di bawah ini.

Bahawasanya kaveat di atas itu adalah dimaksudkan supaya mengikat tanah itu sendiri/kepentingan khusus yang diperihalkan dalam Jadual tersebut.

Dan bahawasanya Amir Amzah bin Mat Nayan telah membuat permohonan kepada saya supaya kaveat yang tersebut itu dipotong.

Adalah diberi notis bahawa, pada menjalankan kuasa-kuasa yang diberi oleh seksyen 326, Kanun Tanah Negara, saya akan, apabila habis tempoh dua bulan dari tarikh penyampaian notis ini, atau sesuatu tempoh yang lebih lanjut (jika ada) sebagaimana yang diperintah oleh Mahkamah, memotong kaveat itu.

To Mohd Eddyshahnaz bin Hassan of 5338, Kampung Permatang Tok Gelam, Penaga, 13100 Pulau Pinang at whose instance Private Caveat Registered No. 305/2016 is entered upon the title to the land described in the Schedule below.

Whereas the above caveat is expressed to bind the land itself/the particular interest described in the said Schedule.

And whereas Amir Amzah bin Mat Nayan \*the proprietor of the land has applied to me for the removal of the said caveat.

Take notice that, in exercise of the power conferred by section 326 of the National Land Code, I shall, at the expiry of the period of two month from the date of service of this notice, or of such further period (if any) as the Court may order, remove the caveat.

JADUAL TANAH DAN KEPENTINGAN/*SCHEDULE OF LAND AND INTEREST*

Mukim/*Mukim*—Kuah. No. Lot/*Lot No.*—294. Jenis dan No. Hakmilik/*Description and No. of Title*—G.M. 2286.

Bertarikh 25 Jun 2018

Dated 25 June 2018

[PSU(K) 946-1379 Jld. 209; PTL(C) *Warta/2018(1)*]

*Pentadbir Tanah  
Pejabat Tanah Langkawi  
Kedah*

**No. 776.**

(Seksyen 326)

NOTIS BERKENAAN DENGAN CADANGAN HENDAK MEMOTONG KAVEAT

(Section 326)

NOTICE OF INTENDED REMOVAL OF CAVEAT

Kepada Rokieh binti Ali beralamat di 3, Jalan 13H, Selayang Baru, Batu Caves, 68100 Selangor dan atas permintaannya Kaveat Persendirian No. 151/2013 adalah dimasukkan ke dalam hakmilik bagi tanah yang diperihalkan dalam Jadual di bawah ini.

Bahawasanya kaveat di atas itu adalah dimaksudkan supaya mengikat tanah itu sendiri/kepentingan khusus yang diperihalkan dalam Jadual tersebut.

Dan bahawasanya Mohd Shukran bin Abd Halim telah membuat permohonan kepada saya supaya kaveat yang tersebut itu dipotong.

Adalah diberi notis bahawa, pada menjalankan kuasa-kuasa yang diberi oleh seksyen 326, Kanun Tanah Negara, saya akan, apabila habis tempoh dua bulan dari tarikh penyampaian notis ini, atau sesuatu tempoh yang lebih lanjut (jika ada) sebagaimana yang diperintah oleh Mahkamah, memotong kaveat itu.

To Rokieh binti Ali of 3, Jalan 13H, Selayang Baru, Batu Caves, 68100 Selangor at whose instance Private Caveat Registered No. 151/2013 is entered upon the title to the land described in the Schedule below.

Whereas the above caveat is expressed to bind the land itself/the particular interest described in the said Schedule.

And whereas Mohd Shukran bin Abd Halim \*the proprietor of the land has applied to me for the removal of the said caveat.

Take notice that, in exercise of the power conferred by section 326 of the National Land Code, I shall, at the expiry of the period of two month from the date of service of this notice, or of such further period (if any) as the Court may order, remove the caveat.

JADUAL TANAH DAN KEPENTINGAN/*SCHEDULE OF LAND AND INTEREST*

Bandar/Town—Padang Lalang. No. Lot/Lot No.—441. Jenis dan No. Hakmilik/*Description and No. of Title—G.M. 109.*

Bertarikh 25 Jun 2018

Dated 25 June 2018

[PSU(K) 946-1379 Jld. 209; PTL(C) *Warta/2018(2)*]

*Pentadbir Tanah  
Pejabat Tanah Langkawi  
Kedah*

**No. 777.**

(Seksyen 326)

NOTIS BERKENAAN DENGAN CADANGAN HENDAK MEMOTONG KAVEAT

(Section 326)

NOTICE OF INTENDED REMOVAL OF CAVEAT

Kepada Adnan bin Kasa beralamat di Kampung Kenyum, Mukim Ulu Melaka, 07000 Langkawi, Kedah dan atas permintaannya Kaveat Persendirian No. 572/2014 adalah dimasukkan ke dalam hakmilik bagi tanah yang diperihalkan dalam Jadual di bawah ini.

Bahawasanya kaveat di atas itu adalah dimaksudkan supaya mengikat tanah itu sendiri/kepentingan khusus yang diperihalkan dalam Jadual tersebut.

Dan bahawasanya Kasa bin Md Amin telah membuat permohonan kepada saya supaya kaveat yang tersebut itu dipotong.

Adalah diberi notis bahawa, pada menjalankan kuasa-kuasa yang diberi oleh seksyen 326, Kanun Tanah Negara, saya akan, apabila habis tempoh dua bulan dari tarikh penyampaian notis ini, atau sesuatu tempoh yang lebih lanjut (jika ada) sebagaimana yang diperintah oleh Mahkamah, memotong kaveat itu.

To Adnan bin Kasa of Kampung Kenyum, Mukim Ulu Melaka, 07000 Langkawi, Kedah at whose instance Private Caveat Registered No. 572/2014 is entered upon the title to the land described in the Schedule below.

Whereas the above caveat is expressed to bind the land itself/the particular interest described in the said Schedule.

And whereas Kasa bin Md Amin \*the proprietor of the land has applied to me for the removal of the said caveat.

Take notice that, in exercise of the power conferred by section 326 of the National Land Code, I shall, at the expiry of the period of two month from the date of service of this notice, or of such further period (if any) as the Court may order, remove the caveat.

JADUAL TANAH DAN KEPENTINGAN/*SCHEDULE OF LAND AND INTEREST*

Mukim/*Mukim*—Ulu Melaka. No. Lot/*Lot No.*—1149. Jenis dan No. Hakmilik/*Description and No. of Title*—G.M. 1452.

Bertarikh 25 Jun 2018

Dated 25 June 2018

[PSU(K) 946-1379 Jld. 209; PTL(C) *Warta/2018(3)*]

*Pentadbir Tanah  
Pejabat Tanah Langkawi  
Kedah*

**No. 778.**

(Seksyen 326)

NOTIS BERKENAAN DENGAN CADANGAN HENDAK MEMOTONG KAVEAT

(Section 326)

NOTICE OF INTENDED REMOVAL OF CAVEAT

Kepada Azman bin Abdul Aziz beralamat di Lot 411, Kampung Gelam, Mukim Kedawang, Langkawi, 07000 Kedah dan atas permintaannya Kaveat Persendirian No. 572/2013 adalah dimasukkan ke dalam hakmilik bagi tanah yang diperihalkan dalam Jadual di bawah ini.

Bahawasanya kaveat di atas itu adalah dimaksudkan supaya mengikat tanah itu sendiri/kepentingan khusus yang diperihalkan dalam Jadual tersebut.

Dan bahawasanya Salmiah binti Che Puteh telah membuat permohonan kepada saya supaya kaveat yang tersebut itu dipotong.

Adalah diberi notis bahawa, pada menjalankan kuasa-kuasa yang diberi oleh seksyen 326, Kanun Tanah Negara, saya akan, apabila habis tempoh dua bulan dari tarikh penyampaian notis ini, atau sesuatu tempoh yang lebih lanjut (jika ada) sebagaimana yang diperintah oleh Mahkamah, memotong kaveat itu.

To Azman bin Abdul Aziz of Lot 411, Kampung Gelam, Mukim Kedawang, Langkawi, 07000 Kedah at whose instance Private Caveat Registered No. 572/2013 is entered upon the title to the land described in the Schedule below.

Whereas the above caveat is expressed to bind the land itself/the particular interest described in the said Schedule.

And whereas Salmiah binti Che Puteh \*the proprietor of the land has applied to me for the removal of the said caveat.

Take notice that, in exercise of the power conferred by section 326 of the National Land Code, I shall, at the expiry of the period of two month from the date of service of this notice, or of such further period (if any) as the Court may order, remove the caveat.

JADUAL TANAH DAN KEPENTINGAN/*SCHEDULE OF LAND AND INTEREST*

Bandar/*Town*—Padang Matsirat. No. Lot/*Lot No.*—1240. Jenis dan No. Hakmilik/*Description and No. of Title*—G.M. 2553.

Bertarikh 25 Jun 2018

Dated 25 June 2018

[PSU(K) 946-1379 Jld. 209; PTL(C) *Warta/2018(4)*]

*Pentadbir Tanah  
Pejabat Tanah Langkawi  
Kedah*

**No. 779.**

(Seksyen 326)

NOTIS BERKENAAN DENGAN CADANGAN HENDAK MEMOTONG KAVEAT

(Section 326)

NOTICE OF INTENDED REMOVAL OF CAVEAT

Kepada Zaizul Fitri bin Abdullah Rijal beralamat di 46, Jalan Rodat 17, Bandar Bukit Raja, Klang, 41050 Selangor dan atas permintaannya Kaveat Persendirian No. 186/2016 adalah dimasukkan ke dalam hakmilik bagi tanah yang diperihalkan dalam Jadual di bawah ini.

Bahawasanya kaveat di atas itu adalah dimaksudkan supaya mengikat tanah itu sendiri/kepentingan khusus yang diperihalkan dalam Jadual tersebut.

Dan bahawasanya Hanafi bin Bakar telah membuat permohonan kepada saya supaya kaveat yang tersebut itu dipotong.

Adalah diberi notis bahawa, pada menjalankan kuasa-kuasa yang diberi oleh seksyen 326, Kanun Tanah Negara, saya akan, apabila habis tempoh dua bulan dari tarikh penyampaian notis ini, atau sesuatu tempoh yang lebih lanjut (jika ada) sebagaimana yang diperintah oleh Mahkamah, memotong kaveat itu.

To Zaizul Fitri bin Abdullah Rijal of 46, Jalan Rodat 17, Bandar Bukit Raja, Klang, 41050 Selangor at whose instance Private Caveat Registered No. 186/2016 is entered upon the title to the land described in the Schedule below.

Whereas the above caveat is expressed to bind the land itself/the particular interest described in the said Schedule.

And whereas Hanafi bin Bakar \*the proprietor of the land has applied to me for the removal of the said caveat.

Take notice that, in exercise of the power conferred by section 326 of the National Land Code, I shall, at the expiry of the period of two month from the date of service of this notice, or of such further period (if any) as the Court may order, remove the caveat.

JADUAL TANAH DAN KEPENTINGAN/*SCHEDULE OF LAND AND INTEREST*

Mukim/*Mukim*—Kedawang. No. Lot/*Lot No.*—1847. Jenis dan No. Hakmilik/*Description and No. of Title*—H.S.M. 22-90.

Bertarikh 25 Jun 2018

Dated 25 June 2018

[PSU(K) 946-1379 Jld. 209; PTL(C) *Warta/2018(5)*]

*Pentadbir Tanah  
Pejabat Tanah Langkawi  
Kedah*

**No. 780.**

(Seksyen 326)

NOTIS BERKENAAN DENGAN CADANGAN HENDAK MEMOTONG KAVEAT

(Section 326)

NOTICE OF INTENDED REMOVAL OF CAVEAT

Kepada Nor Fazilah binti Ibrahim beralamat di Zon A, Taman Kuala Melaka, Mukim Padang Matsirat, Langkawi, 07000 Kedah dan atas permintaannya Kaveat Persendirian No. 293/2012 adalah dimasukkan ke dalam hakmilik bagi tanah yang diperihalkan dalam Jadual di bawah ini.



Bahawasanya kaveat di atas itu adalah dimaksudkan supaya mengikat tanah itu sendiri/kepentingan khusus yang diperihalkan dalam Jadual tersebut.

Dan bahawasanya Lebar binti Md Amin (K/P 330815-02-5260) telah membuat permohonan kepada saya supaya kaveat yang tersebut itu dipotong.

Adalah diberi notis bahawa, pada menjalankan kuasa-kuasa yang diberi oleh seksyen 326, Kanun Tanah Negara, saya akan, apabila habis tempoh dua bulan dari tarikh penyampaian notis ini, atau sesuatu tempoh yang lebih lanjut (jika ada) sebagaimana yang diperintah oleh Mahkamah, memotong kaveat itu.

To Nor Fazilah binti Ibrahim of Zon A, Taman Kuala Melaka, Mukim Padang Matsirat, Langkawi, 07000 Kedah at whose instance Private Caveat Registered No. 293/2012 is entered upon the title to the land described in the Schedule below.

Whereas the above caveat is expressed to bind the land itself/the particular interest described in the said Schedule.

And whereas Lebar binti Md Amin (K/P 330815-02-5260) \*the proprietor of the land has applied to me for the removal of the said caveat.

Take notice that, in exercise of the power conferred by section 326 of the National Land Code, I shall, at the expiry of the period of two month from the date of service of this notice, or of such further period (if any) as the Court may order, remove the caveat.

JADUAL TANAH DAN KEPENTINGAN/SCHEDULE OF LAND AND INTEREST

Mukim/*Mukim*—Kuah. No. P.T./*P.T. No.*—3190. Jenis dan No. Hakmilik/*Description and No. of Title*—H.S.M. 558.

Bertarikh 25 Jun 2018

Dated 25 June 2018

[PSU(K) 946-1379 Jld. 209; PTL(C) *Warta*/2018(6)]

*Pentadbir Tanah  
Pejabat Tanah Langkawi  
Kedah*

**No. 781.**

(Seksyen 326)

NOTIS BERKENAAN DENGAN CADANGAN HENDAK MEMOTONG KAVEAT

(Section 326)

NOTICE OF INTENDED REMOVAL OF CAVEAT

Kepada Muhamad Ismadi bin Isa beralamat di 137A, KM 10, Kampung Gunung Keriang, Mukim Gunung, Alor Setar, 06570 Kedah dan atas permintaannya Kaveat Persendirian No. 78/2013 adalah dimasukkan ke dalam hakmilik bagi tanah yang diperihalkan dalam Jadual di bawah ini.

Bahawasanya kaveat di atas itu adalah dimaksudkan supaya mengikat tanah itu sendiri/kepentingan khusus yang diperihalkan dalam Jadual tersebut.

Dan bahawasanya Nor Azahar bin Zainol telah membuat permohonan kepada saya supaya kaveat yang tersebut itu dipotong.

Adalah diberi notis bahawa, pada menjalankan kuasa-kuasa yang diberi oleh seksyen 326, Kanun Tanah Negara, saya akan, apabila habis tempoh dua bulan dari tarikh penyampaian notis ini, atau sesuatu tempoh yang lebih lanjut (jika ada) sebagaimana yang diperintah oleh Mahkamah, memotong kaveat itu.

To Muhamad Ismadi bin Isa of 137A, KM 10, Kampung Gunung Keriang, Mukim Gunung, Alor Setar, 06570 Kedah at whose instance Private Caveat Registered No. 78/2013 is entered upon the title to the land described in the Schedule below.

Whereas the above caveat is expressed to bind the land itself/the particular interest described in the said Schedule.

And whereas Nor Azahar bin Zainol \*the proprietor of the land has applied to me for the removal of the said caveat.

Take notice that, in exercise of the power conferred by section 326 of the National Land Code, I shall, at the expiry of the period of two month from the date of service of this notice, or of such further period (if any) as the Court may order, remove the caveat.

JADUAL TANAH DAN KEPENTINGAN/SCHEDULE OF LAND AND INTEREST

Bandar/Town—Padang Matsirat. No. P.T./P.T. No.—729. Jenis dan No. Hakmilik/Description and No. of Title—H.S.M. 301.

Bertarikh 25 Jun 2018

Dated 25 June 2018

[PSU(K) 946-1379 Jld. 209; PTL(C) Warta/2018(7)]

*Pentadbir Tanah  
Pejabat Tanah Langkawi  
Kedah*

Hakcipta Pencetak (H)

PERCETAKAN NASIONAL MALAYSIA BERHAD

Semua Hak Terpelihara. Tiada mana-mana bahagian jua daripada penerbitan ini boleh diterbitkan semula atau disimpan di dalam bentuk yang boleh diperolehi semula atau disiarkan dalam sebarang bentuk dengan apa jua cara elektronik, mekanikal, fotokopi, rakaman dan/ atau sebaliknya tanpa mendapat izin daripada Percetakan Nasional Malaysia Berhad (Pencetak kepada Kerajaan Malaysia yang dilantik).



DICETAK OLEH  
PERCETAKAN NASIONAL MALAYSIA BERHAD  
CAWANGAN ALOR SETAR  
BAGI PIHAK DAN DENGAN PERINTAH KERAJAAN MALAYSIA