



NEGERI KEDAH DARUL AMAN

Warta Kerajaan

DITERBITKAN DENGAN KUASA

GOVERNMENT OF KEDAH DARUL AMAN GAZETTE

PUBLISHED BY AUTHORITY

Jil. 58

24hb September 2015

No. 20

ENAKMEN NO. 63 (TANAH SIMPANAN BAGI
ORANG-ORANG MELAYU)

ENACTMENT NO. 63 (MALAY RESERVATIONS)

No. 743.

PERMASUKAN DI BAWAH PERENGGAN 4(c)

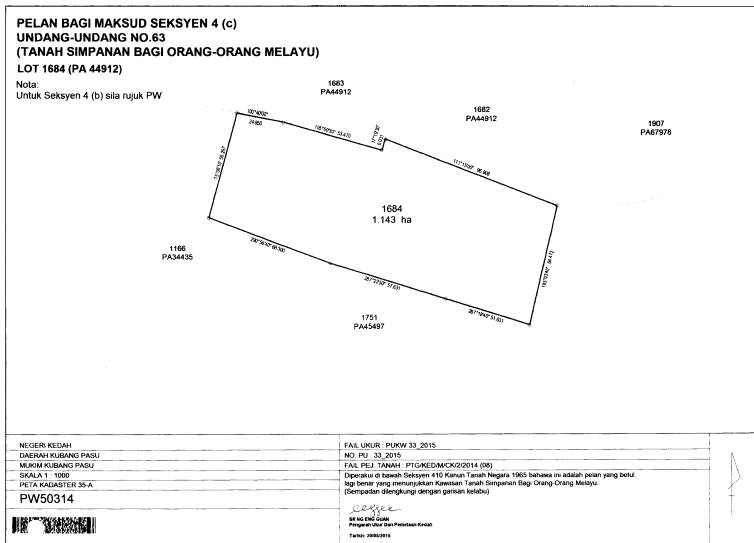
REINCLUSION UNDER PARAGRAPH 4(c)

Pada menjalankan kuasa yang diberi oleh perenggan 4(c) Enakmen No. 63 (Tanah Simpanan Bagi Orang-orang Melayu) maka inilah Raja dalam Majlis Mesyuarat mengisytiharkan tanah yang tersebut dalam Mukim Kubang Pasu, Daerah Kubang Pasu, Kedah Darul Aman setakat yang berkenaan seperti Jadual di bawah dan dipetakan di atas P.W. 50314 yang disimpan di Pejabat Pengarah Ukur dan Pemetaan, Kulim, Kedah Darul Aman dipermasukkan menjadi Tanah Simpanan Bagi Orang-orang Melayu.

In exercise of the power conferred by paragraph 4(c) of Enactment No. 63 (Malay Reservations) the Ruler in Council hereby declares that the land in the Mukim Kubang Pasu, District of Kubang Pasu, Kedah Darul Aman in so far as it relates to the land Schedule hereto and delineated upon P.W. 50314 deposited in the Office of the Director of Survey, Kulim, Kedah Darul Aman to be included as land in Malay Reservation.

JADUAL/SCHEDULE

Mukim—Kubang Pasu. Daerah—Kubang Pasu. Hakmilik—G.M. 303 (Lot 1684)—
P.W. 50314. Keluasan—1.143 hektar.



Bertarikh 26 Ogos 2015

Dated 26 August 2015

[PSU(K): 712-1435; PTG/Ked./M/CK/2/2014]

HAJI IQBAL BIN AHMAD
*Setiausaha Majlis Mesyuarat Kerajaan
Kedah/
Secretary State Executive Council
Kedah*

KANUN TANAH NEGARA
(Akta 56 tahun 1965)

NATIONAL LAND CODE
(Act 56 of 1965)

No. 744.

PERISYTIHARAN DI BAWAH SEKSYEN 62
SIMPANAN TANAH BAGI PENGGUNAAN AM

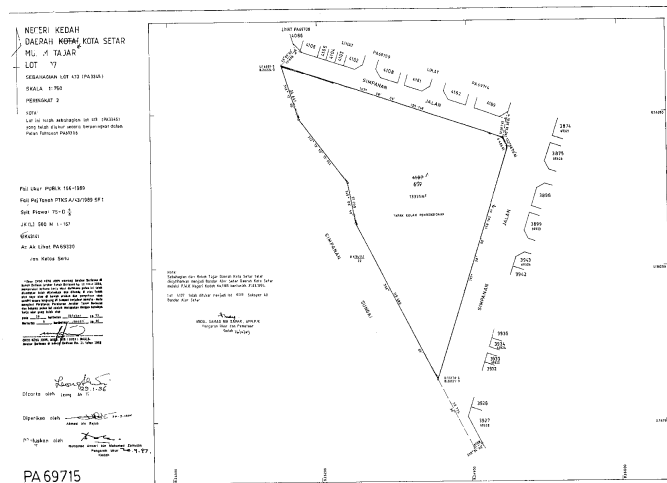
DECLARATION UNDER SECTION 62
RESERVATION OF LAND FOR PUBLIC PURPOSE

Pada menjalankan kuasa yang diberikan oleh seksyen 62 Kanun Tanah Negara, maka inilah Pihak Berkuasa Negeri mengisytiharkan bahawa lengkongan yang tersebut di dalam Jadual di bawah ini dan dipetakan di atas Peta Pejabat Ukur No. P.A. 69715 yang disimpan di Pejabat Pengarah Ukur, Kedah dikehendaki bagi maksud penggunaan am iaitu “Tapak Sistem dan Perkhidmatan Pembedungan” dan dilantik Pesuruhjaya Tanah Persekutuan sebagai Pegawai Pengawal dan dipertugaskan Jabatan Perkhidmatan Pembedungan Negara menyelenggarakannya.

In exercise of the powers conferred by section 62 of the National Land Code, the State Authority hereby declares that the land described in the Schedule hereto and delineated upon Certified Plan No. P.A. 69715 deposited in the Office of the Chief Surveyor, Kedah is reserved for a public purpose namely “Site for Sewerage Services System” and to be controlled by the Federal Land Commissioner and to be duty to Jabatan Perkhidmatan Pembetungan Negara.

JADUAL/SCHEDULE

Mukim/Mukim—Tajar. Daerah/District—Kota Setar. Lot/Lot—659. Keluasan/Area—13335 meter persegi/square metres.



Bertarikh 26 Ogos 2015

Dated 26 August 2015

[PSU(K): 20-1432; PTG.Ked.: K/311/2010/01]

HAI IQBAL BIN AHMAD
*Setiausaha Majlis Mesyuarat Kerajaan
 Kedah/
 Secretary State Executive Council
 Kedah*

No. 745.

PERISYTIHARAN DI BAWAH SEKSYEN 62
 SIMPANAN TANAH BAGI PENGGUNAAN AM

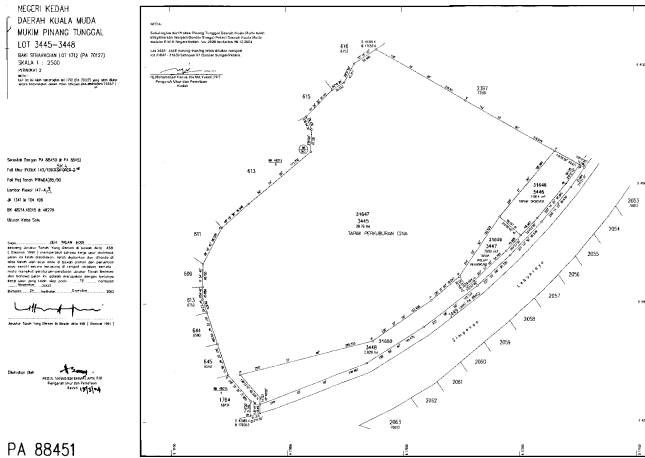
DECLARATION UNDER SECTION 62
 RESERVATION OF LAND FOR PUBLIC PURPOSE

Pada menjalankan kuasa yang diberikan oleh seksyen 62 Kanun Tanah Negara, maka inilah Pihak Berkuasa Negeri mengisytiharkan bahawa lengkungan yang tersebut di dalam Jadual di bawah ini dan dipetakan di atas Peta Pejabat Ukur No. P.A. 88451 yang disimpan di Pejabat Pengarah Ukur, Kedah dikehendaki bagi maksud penggunaan am iaitu “Tapak Sistem dan Perkhidmatan Pembetungan” dan dilantik Pesuruhjaya Tanah Persekutuan sebagai Pegawai Pengawal dan dipertugaskan Jabatan Perkhidmatan Pembetungan Negara menyelenggarakan.

In exercise of the powers conferred by section 62 of the National Land Code, the State Authority hereby declares that the land described in the Schedule hereto and delineated upon Certified Plan No. P.A. 88451 deposited in the Office of the Chief Surveyor, Kedah is reserved for a public purpose namely “Site for Sewerage Services System” and to be controlled by the Federal Land Commissioner and to be duty to Jabatan Perkhidmatan Pembetungan Negara.

JADUAL/SCHEDULE

Mukim/Mukim—Pinang Tunggal. Daerah/District—Kuala Muda. Lot/Lot—31648. Keluasan/Area—11814 meter persegi/square metres.



Bertarikh 26 Ogos 2015
 Dated 26 August 2015
 [PSU(K) 507-1431; PTG.Ked.: K/255/2008/01]

HAJI IQBAL BIN AHMAD
*Setiausaha Majlis Mesyuarat Kerajaan
 Kedah/
 Secretary State Executive Council
 Kedah*

No. 746.

PERISYTIHARAN DI BAWAH SEKSYEN 62
 SIMPANAN TANAH BAGI PENGGUNAAN AM

DECLARATION UNDER SECTION 62
 RESERVATION OF LAND FOR PUBLIC PURPOSE

Pada menjalankan kuasa yang diberikan oleh seksyen 62 Kanun Tanah Negara, maka inilah Pihak Berkuasa Negeri mengisytiharkan bahawa lengkungan yang tersebut di dalam Jadual di bawah ini dan dipetakan di atas Peta Pejabat Ukur No. P.A. 114251 yang disimpan di Pejabat Pengarah Ukur, Kedah dikehendaki bagi maksud penggunaan am iaitu “Tapak Sistem dan Perkhidmatan Pembetungan” dan dilantik Pesuruhjaya Tanah Persekutuan sebagai Pegawai Pengawal dan dipertugaskan Jabatan Perkhidmatan Pembetungan Negara menyelenggarakan.

In exercise of the powers conferred by section 62 of the National Land Code, the State Authority hereby declares that the land described in the Schedule hereto and delineated upon Certified Plan No. P.A. 114251 deposited in the Office of the Chief Surveyor, Kedah is reserved for a public purpose namely "Site for Sewerage Services System" and to be controlled by the Federal Land Commissioner and to be duty to Jabatan Perkhidmatan Pembetungan Negara.

JADUAL/SCHEDULE

Mukim/*Mukim*—Seksyen 11, Bandar Gurun. Daerah/*District*—Kuala Muda. Lot/*Lot*—5318. Keluasan/*Area*—13821 meter persegi/*square metres*.



Bertarikh 26 Ogos 2015

Dated 26 August 2015

[PSU(K) 806-1426; PTG.Ked.: K/1344/2005/01]

HAJI IQBAL BIN AHMAD
*Setiausaha Majlis Mesyuarat Kerajaan
 Kedah/
 Secretary State Executive Council
 Kedah*

No. 747.

PERISYTIHARAN DI BAWAH SEKSYEN 62
 SIMPANAN TANAH BAGI PENGGUNAAN AM


DECLARATION UNDER SECTION 62
 RESERVATION OF LAND FOR PUBLIC PURPOSE

Pada menjalankan kuasa yang diberikan oleh seksyen 62 Kanun Tanah Negara, maka inilah Pihak Berkuasa Negeri mengisytiharkan bahawa lengkungan yang tersebut di dalam Jadual di bawah ini dan dipetakan di atas Peta Pejabat Ukur No. P.A. 107615 yang disimpan di Pejabat Pengarah Ukur, Kedah dikehendaki bagi maksud penggunaan am iaitu "Tapak Sistem dan Perkhidmatan Pembetungan" dan dilantik Pesuruhjaya Tanah Persekutuan sebagai Pegawai Pengawal dan dipertugaskan Jabatan Perkhidmatan Pembetungan Negara menyelenggarakanannya.

In exercise of the powers conferred by section 62 of the National Land Code, the State Authority hereby declares that the land described in the Schedule hereto and delineated upon Certified Plan No. P.A. 107615 deposited in the Office of the Chief Surveyor, Kedah is reserved for a public purpose namely “Site for Sewerage Services System” and to be controlled by the Federal Land Commissioner and to be duty to Jabatan Perkhidmatan Pembetungan Negara.

JADUAL/SCHEDULE

Mukim/Mukim—Sungai Petani. Daerah/District—Kuala Muda. Lot/Lot—7337. Keluasan/Area—1513 meter persegi/square metres.



Bertarikh 26 Ogos 2015
Dated 26 August 2015
[PSU(K) 721-1435; PTG.Ked.: K/403/2013/03]

HAJI IQBAL BIN AHMAD
Setiausaha Majlis Mesyuarat Kerajaan
Kedah/
Secretary State Executive Council
Kedah

No. 748.

PERISYTIHARAN DI BAWAH SEKSYEN 62
SIMPANAN TANAH BAGI PENGGUNAAN AM

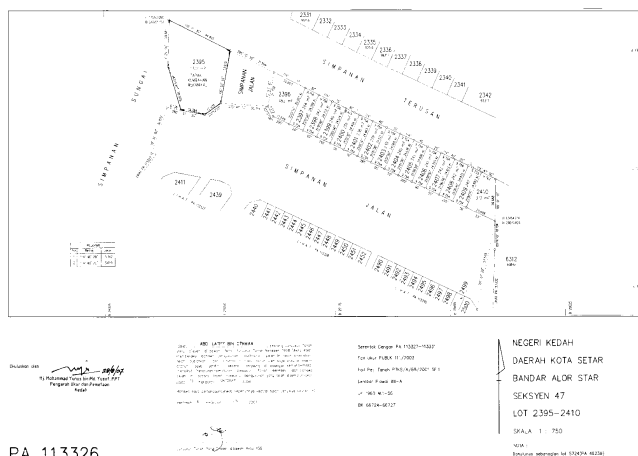
DECLARATION UNDER SECTION 62
RESERVATION OF LAND FOR PUBLIC PURPOSE

Pada menjalankan kuasa yang diberikan oleh seksyen 62 Kanun Tanah Negara, maka inilah Pihak Berkuasa Negeri mengisytiharkan bahawa lengkongan yang tersebut di dalam Jadual di bawah ini dan dipetakan di atas Peta Pejabat Ukur No. P.A. 113326 yang disimpan di Pejabat Pengarah Ukur, Kedah dikehendaki bagi maksud penggunaan am iaitu “Tapak Sistem dan Perkhidmatan Pembetungan” dan dilantik Pesuruhjaya Tanah Persekutuan sebagai Pegawai Pengawal dan dipertugaskan Jabatan Perkhidmatan Pembetungan Negara menyelenggarakannya.

In exercise of the powers conferred by section 62 of the National Land Code, the State Authority hereby declares that the land described in the Schedule hereto and delineated upon Certified Plan No. P.A. 113326 deposited in the Office of the Chief Surveyor, Kedah is reserved for a public purpose namely "Site for Sewerage Services System" and to be controlled by the Federal Land Commissioner and to be duty to Jabatan Perkhidmatan Pembetungan Negara.

JADUAL/SCHEDULE

Mukim/*Mukim*—Seksyen 47, Bandar Alor Setar. Daerah/*District*—Kota Setar. Lot/*Lot*—2395. Keluasan/*Area*—1707 meter persegi/*square metres*.



PA 113326

Bertarikh 26 Ogos 2015

Dated 26 August 2015

[PSU(K) 721-1435; PTG.Ked.: K/404/2013/03]

HAJI IQBAL BIN AHMAD
*Setiausaha Majlis Mesyuarat Kerajaan
 Kedah/
 Secretary State Executive Council
 Kedah*

No. 749.

PERISYTIHARAN DI BAWAH SEKSYEN 62
 SIMPANAN TANAH BAGI PENGGUNAAN AM

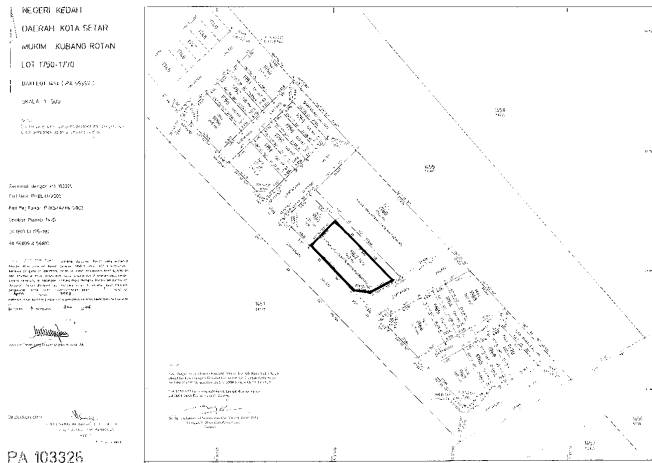
DECLARATION UNDER SECTION 62
 RESERVATION OF LAND FOR PUBLIC PURPOSE

Pada menjalankan kuasa yang diberikan oleh seksyen 62 Kanun Tanah Negara, maka inilah Pihak Berkuasa Negeri mengisytiharkan bahawa lengkongan yang tersebut di dalam Jadual di bawah ini dan dipetakan di atas Peta Pejabat Ukur No. P.A. 103326 yang disimpan di Pejabat Pengarah Ukur, Kedah dikehendaki bagi maksud penggunaan am iaitu "Tapak Sistem dan Perkhidmatan Pembetungan" dan dilantik Pesuruhjaya Tanah Persekutuan sebagai Pegawai Pengawal dan dipertugaskan Jabatan Perkhidmatan Pembetungan Negara menyelenggarakan.

In exercise of the powers conferred by section 62 of the National Land Code, the State Authority hereby declares that the land described in the Schedule hereto and delineated upon Certified Plan No. P.A. 103326 deposited in the Office of the Chief Surveyor, Kedah is reserved for a public purpose namely "Site for Sewerage Services System" and to be controlled by the Federal Land Commissioner and to be duty to Jabatan Perkhidmatan Pembedungan Negara.

JADUAL/SCHEDULE

Mukim/Mukim—Kubang Rotan. Daerah/District—Kota Setar. Lot/Lot—7673. Keluasan/Area—500 meter persegi/square metres.



Bertarikh 26 Ogos 2015

Dated 26 August 2015

[PSU(K): 721-1435; PTG.Ked.: K/405/2011/03]

HAJI IQBAL BIN AHMAD
Setiausaha Majlis Mesyuarat Kerajaan
Kedah/
Secretary State Executive Council
Kedah

No. 750.

PERISYTIHARAN DI BAWAH SEKSYEN 62
 SIMPANAN TANAH BAGI PENGGUNAAN AM

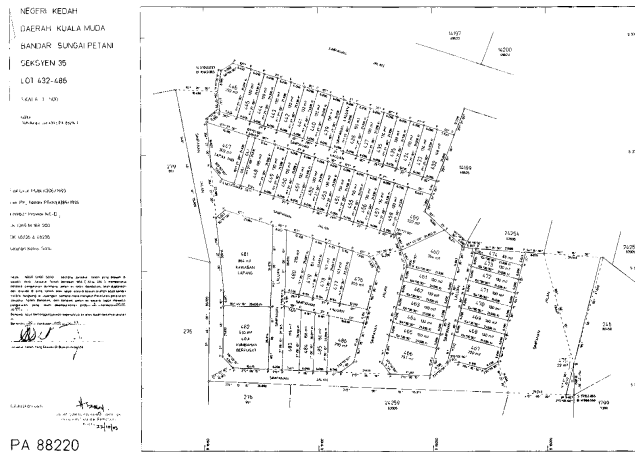
DECLARATION UNDER SECTION 62
 RESERVATION OF LAND FOR PUBLIC PURPOSE

Pada menjalankan kuasa yang diberikan oleh seksyen 62 Kanun Tanah Negara, maka inilah Pihak Berkuasa Negeri mengisytiharkan bahawa lengkongan yang tersebut di dalam Jadual di bawah ini dan dipetakan di atas Peta Pejabat Ukur No. P.A. 88220 yang disimpan di Pejabat Pengarah Ukur, Kedah dikehendaki bagi maksud penggunaan am iaitu "Tapak Sistem dan Perkhidmatan Pembedungan" dan dilantik Pesuruhjaya Tanah Persekutuan sebagai Pegawai Pengawal dan dipertugaskan Jabatan Perkhidmatan Pembedungan Negara menyelenggarakan.

In exercise of the powers conferred by section 62 of the National Land Code, the State Authority hereby declares that the land described in the Schedule hereto and delineated upon Certified Plan No. P.A. 88220 deposited in the Office of the Chief Surveyor, Kedah is reserved for a public purpose namely “Site for Sewerage Services System” and to be controlled by the Federal Land Commissioner and to be duty to Jabatan Perkhidmatan Pembetungan Negara.

JADUAL/SCHEDULE

Mukim/Mukim—Seksyen 35, Bandar Sungai Petani. Daerah/District—Kuala Muda. Lot/Lot—482. Keluasan/Area—530 meter persegi/square metres.



Bertarikh 26 Ogos 2015

Dated 26 August 2015

[PSU(K): 721-1435; PTG.Ked.: K/108/2008/01]

HAJI IQBAL BIN AHMAD
*Setiausaha Majlis Mesyuarat Kerajaan
 Kedah/
 Secretary State Executive Council
 Kedah*

No. 751.

PERISYTIHARAN DI BAWAH SEKSYEN 62
 SIMPANAN TANAH BAGI PENGGUNAAN AM

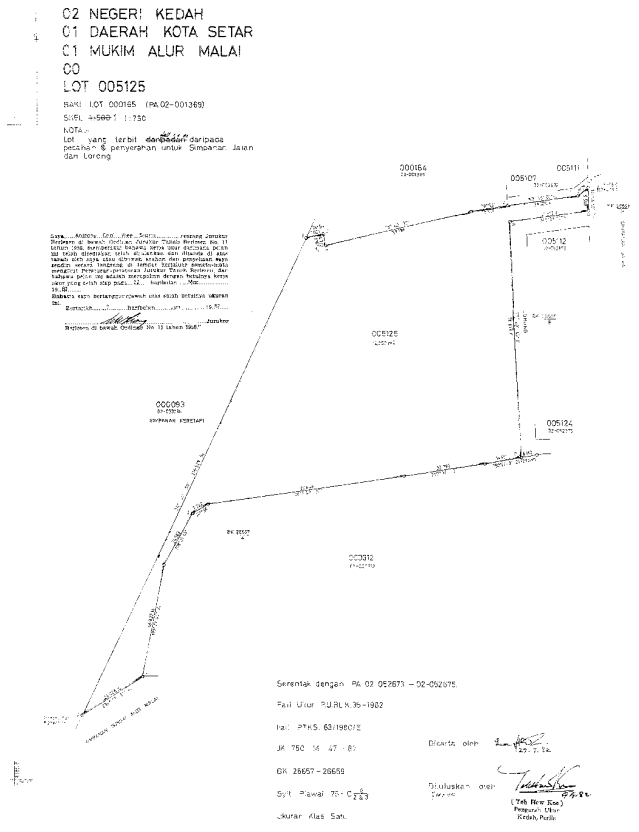
DECLARATION UNDER SECTION 62
 RESERVATION OF LAND FOR PUBLIC PURPOSE

Pada menjalankan kuasa yang diberikan oleh seksyen 62 Kanun Tanah Negara, maka inilah Pihak Berkuasa Negeri mengisytiharkan bahawa lengkongan yang tersebut di dalam Jadual di bawah ini dan dipetakan di atas Peta Pejabat Ukur No. P.A. 02-052676 yang disimpan di Pejabat Pengarah Ukur, Kedah dikehendaki bagi maksud penggunaan am iaitu “Tapak Kolam Oksidasi” dan dilantik Pesuruhjaya Tanah Persekutuan sebagai Pegawai Pengawal dan dipertugaskan Jabatan Perkhidmatan Pembetungan Negara menyelenggarakannya.

In exercise of the powers conferred by section 62 of the National Land Code, the State Authority hereby declares that the land described in the Schedule hereto and delineated upon Certified Plan No. P.A. 02-052676 deposited in the Office of the Chief Surveyor, Kedah is reserved for a public purpose namely "Oxidation Pond Site" and to be controlled by the Federal Land Commissioner and to be duty to Jabatan Perkhidmatan Pembetungan Negara.

JADUAL/SCHEDULE

Mukim/Mukim—Alor Malai. Daerah/District—Kota Setar. Lot/Lot—5125. Keluasan/Area—12,250 meter persegi/square metres.



PA 02-052676

Bertarikh 22 Jun 2015
 Dated 22 June 2015
 [PSU(K) 721-1435; PTG.Ked.: K/404/2013/03]

HAJI IQBAL BIN AHMAD
 Setiausaha Majlis Mesyuarat Kerajaan
 Kedah/
 Secretary State Executive Council
 Kedah

No. 752.

PERISYTIHARAN DI BAWAH SEKSYEN 62
SIMPANAN TANAH BAGI PENGGUNAAN AM

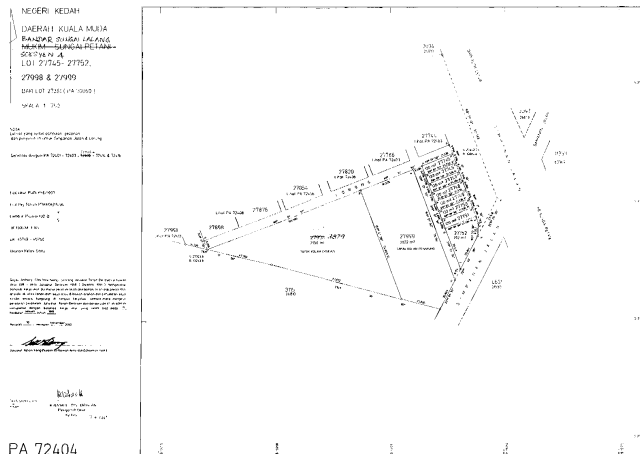
DECLARATION UNDER SECTION 62
RESERVATION OF LAND FOR PUBLIC PURPOSE

Pada menjalankan kuasa yang diberikan oleh seksyen 62 Kanun Tanah Negara, maka inilah Pihak Berkuasa Negeri mengisytiharkan bahawa lengkongan yang tersebut di dalam Jadual di bawah ini dan dipetakan di atas Peta Pejabat Ukur No. P.A. 72404 yang disimpan di Pejabat Pengarah Ukur, Kedah dikehendaki bagi maksud penggunaan am iaitu “Tapak Sistem dan Perkhidmatan Pembetulan” dan dilantik Pesuruhjaya Tanah Persekutuan sebagai Pegawai Pengawal dan dipertugaskan Jabatan Perkhidmatan Pembetulan Negara menyelenggarakannya.

In exercise of the powers conferred by section 62 of the National Land Code, the State Authority hereby declares that the land described in the Schedule hereto and delineated upon Certified Plan No. P.A. 72404 deposited in the Office of the Chief Surveyor, Kedah is reserved for a public purpose namely “Site for Sewerage Services System” and to be controlled by the Federal Land Commissioner and to be duty to Jabatan Perkhidmatan Pembetulan Negara.

JADUAL/SCHEDULE

Mukim/*Mukim*—Seksyen 4, Bandar Sungai Lalang. Daerah/*District*—Kuala Muda.
Lot/*Lot*—3879. Keluasan/*Area*—3950 meter persegi/*square metres*.



Bertarikh 26 Ogos 2015
Dated 26 August 2015
[PSU(K) 158-1434; PTG.Ked.: K/140/2012/01]

HAJI IQBAL BIN AHMAD
*Setiausaha Majlis Mesyuarat Kerajaan
Kedah/
Secretary State Executive Council
Kedah*

No. 753.

(Seksyen 168)

NOTIS BERKENAAN DENGAN CADANGAN HENDAK MENGELUARKAN
HAKMILIK SAMBUNGAN (ATAU SURATAN YANG DIKELUARKAN YANG
BAHARU SEBAGAI GANTINYA)

(Section 168)

NOTICE OF INTENTION TO ISSUE TITLE IN CONTINUATION
(OR NEW ISSUE DOCUMENT IN LIEU THEREOF)

Pada menjalankan kuasa yang diberikan oleh seksyen 168 Kanun Tanah Negara, notis adalah dengan ini diberi bahawa adalah dicadangkan hendak mengeluarkan hakmilik sambungan bagi tanah yang tersebut dalam Jadual di bawah:

In exercise of the powers conferred by section 168 of the National Land Code, notice is hereby given that it is proposed to issue title in continuation to the land described in the Schedule below:

JADUAL/SCHEDULE

Mukim/Bandar/Mukim/Town—Mukim Kedawang. No. Lot/Lot No.—233. Jenis dan Surat Hakmilik/Description and No. of Title—G.M. 1080. Sebab-sebab/Reasons—Hilang/Lost.

Bertarikh 30 Jun 2015

Dated 30 June 2015

[PSU(K) 946-1379 Jld. 176; PTL.I/Hilang 44/2015]

MUHAMAD NAZRUL BIN MAT NASIR
Penolong Pentadbir Tanah Langkawi
b.p. Pentadbir Tanah Langkawi
Kedah/
Assistant Land Administrator Langkawi
for Land Administrator Langkawi
Kedah

No. 754.

(Seksyen 168)

NOTIS BERKENAAN DENGAN CADANGAN HENDAK MENGELUARKAN
HAKMILIK SAMBUNGAN (ATAU SURATAN YANG DIKELUARKAN YANG
BAHARU SEBAGAI GANTINYA)

(Section 168)

NOTICE OF INTENTION TO ISSUE TITLE IN CONTINUATION
(OR NEW ISSUE DOCUMENT IN LIEU THEREOF)

Pada menjalankan kuasa yang diberikan oleh seksyen 168 Kanun Tanah Negara, notis adalah dengan ini diberi bahawa adalah dicadangkan hendak mengeluarkan hakmilik sambungan bagi tanah yang tersebut dalam Jadual di bawah:

In exercise of the powers conferred by section 168 of the National Land Code, notice is hereby given that it is proposed to issue title in continuation to the land described in the Schedule below:

JADUAL/SCHEDULE

Mukim/Bandar/Mukim/Town—Bandar Kuah. No. Lot/Lot No.—1392. Jenis dan Surat Hakmilik/Description and No. of Title—G.M. 2609. Sebab-sebab/Reasons—Hilang/Lost.

Bertarikh 30 Jun 2015

Dated 30 June 2015

[PSU(K) 946-1379 Jld. 176; PTL.I/Hilang 47/2015]

MUHAMAD NAZRUL BIN MAT NASIR
Penolong Pentadbir Tanah Langkawi
b.p. Pentadbir Tanah Langkawi
Kedah/
Assistant Land Administrator Langkawi
for Land Administrator Langkawi
Kedah

No. 755.

(Seksyen 168)

NOTIS BERKENAAN DENGAN CADANGAN HENDAK MENGELUARKAN
HAKMILIK SAMBUNGAN (ATAU SURATAN YANG DIKELUARKAN YANG
BAHARU SEBAGAI GANTINYA)

(Section 168)

NOTICE OF INTENTION TO ISSUE TITLE IN CONTINUATION
(OR NEW ISSUE DOCUMENT IN LIEU THEREOF)

Pada menjalankan kuasa yang diberikan oleh seksyen 168 Kanun Tanah Negara, notis adalah dengan ini diberi bahawa adalah dicadangkan hendak mengeluarkan hakmilik sambungan bagi tanah yang tersebut dalam Jadual di bawah:

In exercise of the powers conferred by section 168 of the National Land Code, notice is hereby given that it is proposed to issue title in continuation to the land described in the Schedule below:

JADUAL/SCHEDULE

Mukim/Bandar/Mukim/Town—Mukim Bohor. No. Lot/Lot No.—332. Jenis dan Surat Hakmilik/Description and No. of Title—G.M. 1079. Sebab-sebab/Reasons—Hilang/Lost.

Bertarikh 30 Jun 2015

Dated 30 June 2015

[PSU(K) 946-1379 Jld. 176; PTL.I/Hilang 49/2015]

MUHAMAD NAZRUL BIN MAT NASIR
Penolong Pentadbir Tanah Langkawi
b.p. Pentadbir Tanah Langkawi
Kedah/
Assistant Land Administrator Langkawi
for Land Administrator Langkawi
Kedah

No. 756.

(Seksyen 168)

NOTIS BERKENAAN DENGAN CADANGAN HENDAK MENGELUARKAN
HAKMILIK SAMBUNGAN (ATAU SURATAN YANG DIKELUARKAN YANG
BAHARU SEBAGAI GANTINYA)

(Section 168)

NOTICE OF INTENTION TO ISSUE TITLE IN CONTINUATION
(OR NEW ISSUE DOCUMENT IN LIEU THEREOF)

Pada menjalankan kuasa yang diberikan oleh seksyen 168 Kanun Tanah Negara, notis adalah dengan ini diberi bahawa adalah dicadangkan hendak mengeluarkan hakmilik sambungan bagi tanah yang tersebut dalam Jadual di bawah:

In exercise of the powers conferred by section 168 of the National Land Code, notice is hereby given that it is proposed to issue title in continuation to the land described in the Schedule below:

JADUAL/SCHEDULE

Mukim/Bandar/*Mukim/Town*—Mukim Ulu Melaka. No. P.T./*P.T. No.*—846.
Jenis dan Surat Hakmilik/*Description and No. of Title*—H.S.(M) 69-92. Sebab-sebab/*Reasons*—Hilang/*Lost*.

Bertarikh 30 Jun 2015

Dated 30 June 2015

[PSU(K) 946-1379 Jld. 176; PTL.I/Hilang 50/2015]

MUHAMAD NAZRUL BIN MAT NASIR
Penolong Pentadbir Tanah Langkawi
b.p. Pentadbir Tanah Langkawi
Kedah/
Assistant Land Administrator Langkawi
for Land Administrator Langkawi
Kedah

No. 757.

(Seksyen 168)

NOTIS BERKENAAN DENGAN CADANGAN HENDAK MENGELUARKAN
HAKMILIK SAMBUNGAN (ATAU SURATAN YANG DIKELUARKAN YANG
BAHARU SEBAGAI GANTINYA)

(Section 168)

NOTICE OF INTENTION TO ISSUE TITLE IN CONTINUATION
(OR NEW ISSUE DOCUMENT IN LIEU THEREOF)

Pada menjalankan kuasa yang diberikan oleh seksyen 168 Kanun Tanah Negara, notis adalah dengan ini diberi bahawa adalah dicadangkan hendak mengeluarkan hakmilik sambungan bagi tanah yang tersebut dalam Jadual di bawah:

In exercise of the powers conferred by section 168 of the National Land Code, notice is hereby given that it is proposed to issue title in continuation to the land described in the Schedule below:

JADUAL/SCHEDULE

Mukim/Bandar/Mukim/Town—Mukim Ulu Melaka. No. Lot/Lot No.—1272. Jenis dan Surat Hakmilik/Description and No. of Title—G.M. 1730. Sebab-sebab/Reasons—Hilang/Lost.

Bertarikh 30 Jun 2015

Dated 30 June 2015

[PSU(K) 946-1379 Jld. 176; PTL.I/Hilang 51/2015]

MUHAMAD NAZRUL BIN MAT NASIR
Penolong Pentadbir Tanah Langkawi
b.p. Pentadbir Tanah Langkawi
Kedah/
Assistant Land Administrator Langkawi
for Land Administrator Langkawi
Kedah

No. 758.

(Seksyen 168)

NOTIS BERKENAAN DENGAN CADANGAN HENDAK MENGELUARKAN
 HAKMILIK SAMBUNGAN (ATAU SURATAN YANG DIKELUARKAN YANG
 BAHARU SEBAGAI GANTINYA)

(Section 168)

NOTICE OF INTENTION TO ISSUE TITLE IN CONTINUATION
 (OR NEW ISSUE DOCUMENT IN LIEU THEREOF)

Pada menjalankan kuasa yang diberikan oleh seksyen 168 Kanun Tanah Negara, notis adalah dengan ini diberi bahawa adalah dicadangkan hendak mengeluarkan hakmilik sambungan bagi tanah yang tersebut dalam Jadual di bawah:

In exercise of the powers conferred by section 168 of the National Land Code, notice is hereby given that it is proposed to issue title in continuation to the land described in the Schedule below:

JADUAL/SCHEDULE

Mukim/Bandar/Mukim/Town—Mukim Ulu Melaka. No. Lot/Lot No.—606. Jenis dan Surat Hakmilik/Description and No. of Title—G.M. 512. Sebab-sebab/Reasons—Hilang/Lost.

Bertarikh 30 Jun 2015

Dated 30 June 2015

[PSU(K) 946-1379 Jld. 176; PTL.I/Hilang 52/2015]

MUHAMAD NAZRUL BIN MAT NASIR
Penolong Pentadbir Tanah Langkawi
b.p. Pentadbir Tanah Langkawi
Kedah/
Assistant Land Administrator Langkawi
for Land Administrator Langkawi
Kedah

No. 759.

(Seksyen 168)

NOTIS BERKENAAN DENGAN CADANGAN HENDAK MENGELUARKAN
HAKMILIK SAMBUNGAN (ATAU SURATAN YANG DIKELUARKAN YANG
BAHARU SEBAGAI GANTINYA)

(Section 168)

NOTICE OF INTENTION TO ISSUE TITLE IN CONTINUATION
(OR NEW ISSUE DOCUMENT IN LIEU THEREOF)

Pada menjalankan kuasa yang diberikan oleh seksyen 168 Kanun Tanah Negara, notis adalah dengan ini diberi bahawa adalah dicadangkan hendak mengeluarkan hakmilik sambungan bagi tanah yang tersebut dalam Jadual di bawah:

In exercise of the powers conferred by section 168 of the National Land Code, notice is hereby given that it is proposed to issue title in continuation to the land described in the Schedule below:

JADUAL/SCHEDULE

Bandar/Town—Alor Setar. Daerah/District—Kota Setar. No. Lot/Lot No.—9413. No. Fail/File No.—PTG.Ked./B/152/2014(IH). Jenis dan Surat Hakmilik/Description and No. of Title—G. 76998. Keluasan/Area—217 meter persegi/square metres. Sebab-sebab/Reasons—Hilang dalam simpanan/Title has been lost.

Bertarikh 28 Mei 2015

Dated 28 May 2015

[PSU(K) 946-1379 Jld. 176; PTG.Ked./B/152/2014(IH)]

MOHAMAD KHAIRI BIN MOHAMAD NOOR
Timbalan Pendaftar
b.p. Pendaftar Surat-surat Hakmilik Tanah
Kedah

No. 760.

(Seksyen 168)

NOTIS BERKENAAN DENGAN CADANGAN HENDAK MENGELUARKAN
HAKMILIK SAMBUNGAN (ATAU SURATAN YANG DIKELUARKAN YANG
BAHARU SEBAGAI GANTINYA)

(Section 168)

NOTICE OF INTENTION TO ISSUE TITLE IN CONTINUATION
(OR NEW ISSUE DOCUMENT IN LIEU THEREOF)

Pada menjalankan kuasa yang diberikan oleh seksyen 168 Kanun Tanah Negara, notis adalah dengan ini diberi bahawa adalah dicadangkan hendak mengeluarkan hakmilik sambungan bagi tanah yang tersebut dalam Jadual di bawah:

In exercise of the powers conferred by section 168 of the National Land Code, notice is hereby given that it is proposed to issue title in continuation to the land described in the Schedule below:

JADUAL/SCHEDULE

Bandar/Town—Kulim. Daerah/District—Kulim. No. Lot/Lot No.—415, Seksyen 43. No. Fail/File No.—PTG.Ked./B/69/2015(IH). Jenis dan Surat Hakmilik/Description and No. of Title—G. 38702. Keluasan/Area—279 meter persegi/square metres. Sebab-sebab/Reasons—Hilang dalam simpanan/Title has been lost.

Bertarikh 19 Ogos 2015

Dated 19 August 2015

[PSU(K) 946-1379 Jld. 176; PTG.Ked./B/69/2015(IH)]

MOHAMAD KHAIRI BIN MOHAMAD NOOR
Timbalan Pendaftar
b.p. Pendaftar Surat-surat Hakmilik Tanah
Kedah

No. 761.

(Seksyen 168)

NOTIS BERKENAAN DENGAN CADANGAN HENDAK MENGELUARKAN
 HAKMILIK SAMBUNGAN (ATAU SURATAN YANG DIKELUARKAN YANG
 BAHARU SEBAGAI GANTINYA)

(Section 168)

NOTICE OF INTENTION TO ISSUE TITLE IN CONTINUATION
 (OR NEW ISSUE DOCUMENT IN LIEU THEREOF)

Pada menjalankan kuasa yang diberikan oleh seksyen 168 Kanun Tanah Negara, notis adalah dengan ini diberi bahawa adalah dicadangkan hendak mengeluarkan hakmilik sambungan bagi tanah-tanah yang tersebut dalam Jadual di bawah ini kerana sebab-sebab yang berikut:

Hilang.

In exercise of the powers conferred by section 168 of the National Land Code, notice is hereby given that it is proposed to issue title in continuation to the lands described in the Schedule below for the following reasons:

Lost.

JADUAL/SCHEDULE

Bandar/Pekan/ Mukim	No. Lot/Bahagian dan No. Fail	Keluasan/Jenis dan No. Surat Hakmilik
Town/Village/ Mukim	Lot No./Share and File No.	Area/Description and No. of Title
		Hektar/ Hectares
		H.S.M.
Pedu	— PTPT/B/59/2014-I.H.	3.17 1548

Bandar/Pekan/ Mukimdan No. Fail	No. Lot/Bahagian No. Surat Hakmilik	Keluasan/Jenis dan	
<i>Town/Village/ Mukim</i>	<i>Lot No./Share and File No.</i>	<i>Area/Description and No. of Title</i>	
		Hektar/ Hectares	H.S.M.
Tolak	— PTPT/B/60/2014-I.H.	0.5756	230
Padang Terap Kanan	— PTPT/B/61/2014-I.H.	1.3171	395
			G.M.
Padang Temak	— PTPT/B/62/2014-I.H.	0.7165	959
			P.M.
Tekai	— PTPT/B/63/2014-I.H.	0.7818	2580
			H.S.M.
Tekai	— PTPT/B/64/2014-I.H.	3.9659	913

Bertarikh 27 Ogos 2015

Dated 27 August 2015

[PSU(K) 946-1379 Jld. 176; PTPT/B/3/1969 Jld. 8(16)]

MOHD TARMIZI BIN SAAD
*Penolong Pentadbir Tanah Padang Terap
 Kedah/
 Assistant Land Administrator Padang Terap
 Kedah*

No. 762.

(Seksyen 254)

NOTIS KEMUNGKIRAN MENGENAI SUATU GADAIAN

Kepada Muhamad Aszeli bin Abu Bakar (K/P 810307-02-5267/T 1120639) beralamat di Kampung Selarang, 33100 Pengkalan Hulu, Perak, penggadai di bawah gadaian yang diperihalkan dalam Jadual di bawah ini bagi tanah/bahagian yang tidak dipecahkan atas tanah/pajakan/pajakan kecil yang diperihalkan sedemikian.

Bahawasanya, kamu telah melakukan suatu pelanggaran terhadap peruntukan-peruntukan gadaian ini dengan kamu telah ditamatkan perkhidmatan pada 20-10-2010. Oleh itu kamu telah melanggar syarat-syarat pinjaman menurut Fasal 3(i) sebagaimana yang dinyatakan di dalam gadaian dan notis tuntutan peguamcara bertarikh 4-12-2014. Dan kamu dituntut untuk membayar baki hutang pinjaman secara sekaligus yang berjumlah RM108,752.36 iaitu baki hutang sehingga bulan 7/2015 beserta faedah yang terakru.

Dan bahawasanya pelanggaran itu telah berterusan selama tempoh sekurang-kurangnya satu bulan sebelum tarikh notis ini.

Saya sebagai pemegang gadaian, menurut kuasa-kuasa yang diberi oleh seksyen 254, Kanun Tanah Negara, dengan ini menghendaki kamu supaya memulihkan pelanggaran itu dalam tempoh satu bulan dari tarikh penyampaian notis ini.

Dan ambil perhatian bahawa, jika kamu gagal memulihkan pelanggaran itu dalam tempoh tersebut, saya akan memohon suatu perintah jualan.

JADUAL TANAH DAN KEPENTINGAN

Mukim—Bandar Sungai Petani, Daerah Kuala Muda, Negeri Kedah. No. P.T.—86811. Jenis dan No. Hakmilik—No. H.S.(D) 104426. Bahagian Tanah (jika ada)—Semua. No. Berdaftar Gadaian (jika ada)—No. Perserahan: 25554/2008. Satu salinan hakmilik sahaja.

Bertarikh 24 Julai 2015

[AC: 825601-09; PP: 2003/2008/03(46); UG: (M) 2014/150]

SENDELI SEBLI
*Timbalan Setiausaha Bahagian
(Operasi) I
Bahagian Pinjaman Perumahan
Perbendaharaan Malaysia
(Pegawai yang ditetapkan oleh
Menteri Kewangan di bawah
Subseksyen 5(1) Minister of Finance
(Incorporation) Act, 1957)*

No. 763.

[Perenggan 261(1)(c)]

SURAT SAMAN KEPADA PENGGADAI SUPAYA HADIR SIASATAN

[Paragraph 261(1)(c)]

SUMMONS TO A CHARGOR TO APPEAR IN AN ENQUIRY

Di Pejabat Tanah Kota Setar, Kedah.

DI ANTARA

RHB BANK BERHAD

Pemegang Gadaian

DAN

FAUZIANI BINTI MOHAMED POUZI
(K/P 830728-02-5132)

Penggadai

Yang beralamat di 48 Jalan Kota Tanah, Seberang Perak, 05050 Alor Setar, Kedah.

Bahawasanya saya telah menerima daripada pemegang gadai dalam gadaian yang tersebut, suatu permohonan supaya perintah jualan dikeluarkan di bawah subseksyen 260(2) Kanun Tanah Negara.

Dan bahawasanya saya bercadang hendak mengadakan suatu siasatan berkenaan dengan permohonan tersebut di Pejabat Tanah Kota Setar, pada hari Isnin, 2 November 2015 pukul 10.30 pagi.

Maka oleh yang demikian, menurut perenggan 261(1)(c) Kanun Tanah Negara, tuan/puan adalah dengan ini dikehendaki hadir dalam siasatan tersebut dan menunjukkan sebab-sebab mengapa perintah tersebut tidak patut dibuat.

At Land Office of Kota Setar, Kedah.

BETWEEN

RHB BANK BERHAD

Chargee

AND

FAUZIANI BINTI MOHAMED POUZI
(K/P 830728-02-5132)

Chargor

Residing at 48 Jalan Kota Tanah, Seberang Perak, 05050 Alor Setar, Kedah.

As a chargor in the charge as mentioned in the Schedule below for land/lease/sub-lease as mentioned therein.

Notice is hereby given that I received from the chargee in the charge an application for an order to be issued under subsection 260(2) of the National Land Code.

And I hereby propose to hold an enquiry in respect of the above application at the Land Office Kota Setar, on Monday, 2 November 2015 at 10.30 a.m.

Therefore as required under paragraph 261(1)(c) of the National Land Code, you are hereby as required to appear at the enquiry and show cause why the above order should not be made.

JADUAL TANAH DAN KEPENTINGAN/SCHEDULE OF LAND AND INTEREST

Bandar/Town—Kuala Kedah. No. P.T./P.T. No.—683. Jenis dan No. Hakmilik/*Description and No. of Title*—H.S.M. 3609. Bahagian Tanah (jika ada)/*Share of Land (if any)*—Kesemua. No. Berdaftar Gadaian (jika ada)/*Registered No. of Charge (if any)*—No. Perserahan 4436/2010.

Bertarikh 17 Ogos 2015

Dated 17 August 2015

[PSU(K) 946-1379 Jld. 176; PTKS/Q/56/2015(10)]

HAFIZ HASRI BIN KHALUDIN
Penolong Pentadbir Tanah
b.p. Pentadbir Tanah Kota Setar
Kedah/
Assistant Land Administrator
for Land Administrator Kota Setar
Kedah

No. 764.

[Perenggan 261(1)(c)]

SURAT SAMAN KEPADA PENGGADAI SUPAYA HADIR SIASATAN

[Paragraph 261(1)(c)]

SUMMONS TO A CHARGOR TO APPEAR IN AN ENQUIRY

Di Pejabat Tanah Kota Setar, Kedah.

DI ANTARA

BAHAGIAN PINJAMAN PERUMAHAN

Pemegang Gadaian

DAN

MAWARDEE BIN ABDULLAH
(K/P 540930-02-5501/4688410)

Penggadai

Yang beralamat di 6 Lorong Seroja 2, Taman Indah, Jalan Kuala Kedah, 05400 Alor Setar, Kedah.

Bahawasanya saya telah menerima daripada pemegang gadai dalam gadaian yang tersebut, suatu permohonan supaya perintah jualan dikeluarkan di bawah subseksyen 260(2) Kanun Tanah Negara.

Dan bahawasanya saya bercadang hendak mengadakan suatu siasatan berkenaan dengan permohonan tersebut di Pejabat Tanah Kota Setar, pada hari Isnin, 16 November 2015 pukul 10.30 pagi.

Maka oleh yang demikian, menurut perenggan 261(1)(c) Kanun Tanah Negara, tuan/puan adalah dengan ini dikehendaki hadir dalam siasatan tersebut dan menunjukkan sebab-sebab mengapa perintah tersebut tidak patut dibuat.

At Land Office of Kota Setar, Kedah.

BETWEEN

BAHAGIAN PINJAMAN PERUMAHAN

Chargee

AND

MAWARDEE BIN ABDULLAH
(K/P 540930-02-5501/4688410)

Chargor

Residing at 6 Lorong Seroja 2, Taman Indah, Jalan Kuala Kedah, 05400 Alor Setar, Kedah.

As a chargor in the charge as mentioned in the Schedule below for land/lease/sub-lease as mentioned therein.

Notice is hereby given that I received from the chargee in the charge an application for an order to be issued under subsection 260(2) of the National Land Code.

And I hereby propose to hold an enquiry in respect of the above application at the Land Office Kota Setar, on Monday, 16 November 2015 at 10.30 a.m.

Therefore as required under paragraph 261(1)(c) of the National Land Code, you are hereby as required to appear at the enquiry and show cause why the above order should not be made.

JADUAL TANAH DAN KEPENTINGAN/*SCHEDULE OF LAND AND INTEREST*

Mukim/*Mukim*—Telok Chengai. No. P.T./*P.T. No.*—175. Jenis dan No. Hakmilik/*Description and No. of Title*—H.S.(M) 19/1984. Bahagian Tanah (jika ada)/*Share of Land (if any)*—Kesemua. No. Berdaftar Gadaian (jika ada)/*Registered No. of Charge (if any)*—No. Perserahan 2961/1986, Jilid 196, Folio 55.

Bertarikh 19 Ogos 2015

Dated 19 August 2015

[PSU(K) 946-1379 Jld. 176; PTKS/Q/45/2015(13)]

HAFIZ HASRI BIN KHALUDIN
Penolong Pentadbir Tanah
b.p. Pentadbir Tanah Kota Setar
Kedah/
Assistant Land Administrator
for Land Administrator Kota Setar
Kedah

AKTA PENGAMBILAN TANAH 1960

(Akta 486)

No. 765.

(Seksyen 8)

PERISYTIHARAN PENGAMBILAN YANG DICADANGKAN

Pembetulan

Jadual kepada Pemberitahuan *Warta* No. 14 — Jilid 58 (Tambahan 3) — Kenyataan No. 512 yang disiarkan pada 9 Julai 2015 adalah dipinda dengan menggantikan perkataan-perkataan:

JADUAL

Mukim—Sungai Daun.

No. Lot Ukur/ <i>Survey</i> <i>Lot No.</i>	Hakmilik atau Pendudukan/ <i>Title or</i> <i>Occupation</i>	Tuanpunya Berdaftar atau Penduduk yang Direkodkan/ <i>Registered Proprietor</i> <i>or Recorded</i> <i>Occupant</i>	Keluasan Lot/ <i>Area of</i> <i>Lot</i>	Anggaran Keluasan yang akan Diambil/ <i>Approximate</i> <i>Area to be</i> <i>Acquired</i>
	G.M.		Hektar/ <i>Hectares</i>	Hektar/ <i>Hectares</i>
46	1137	Ahmad bin Omar 1/4 bhg., Latifah bt. Omar 1/4 bhg.,	2.8689	0.0218

WARTA KERAJAAN NEGERI KEDAH DARUL AMAN

24hb Sept. 2015]

1309

No. Lot Ukur/ Survey Lot No.	Hakmilik atau Pendudukan/ Title or Occupation	Tuanpunya Berdaftar atau Penduduk yang Direkodkan/ Registered Proprietor or Recorded Occupant	Keluasan Lot/ Area of Lot	Anggaran Keluasan yang akan Diambil/ Approximate Area to be Acquired
	G.M.		Hektar/ Hectares	Hektar/ Hectares
		Latifah bt. Omar 1/4 bhg., Md. Ayob bin Omar 1/4 bhg. dan Zahari bin Haji Hasan 1/4 bhg.		
47	988	Abdullah bin Md. Isa 1/5 bhg., Abu Othman bin Mt. Isa 1/5 bhg., Had bin Md. Isa 1/5 bhg., Mohamad bin Mat Isa 1/5 bhg. dan Tom binti Md. Isa 1/5 bhg.	2.8647	0.0215
48	1459	Abu Othman bin Mt. Isa 1/3 bhg., Mohamad bin Mat Isa 1/3 bhg. dan Tom binti Md. Isa 1/3 bhg.	3.5455	0.0234
262	1545	Abd Halim bin Arof 1/1 bhg.	1.9406	0.0755
1928	321	Che Romlah binti Ramli 1/1 bhg.	0.8047	0.23443
1929	320	Mohd Fuaad bin Saad 1/2 bhg., Mohad. Fuaad bin Saad 3/8 bhg. dan Nazli bin Nayan 1/8 bhg.	0.8327	0.0107

Mukim—Padang Perahu. Daerah—Kubang Pasu.

1705	329	Wan Norma binti Megat Nasir 128/320 bhg., Azlina Rohaidawaty binti Tashim 113/ 320 bhg. dan Baharom bin Man 79/320 bhg.	1.3064	0.1531
------	-----	---	--------	--------

dengan perkataan-perkataan yang berikut:

Mukim—Putat. Daerah—Kubang Pasu.

No. Lot Ukur/ Survey Lot No.	Hakmilik atau Pendudukan/ Title or Occupation	Tuanpunya Berdaftar atau Penduduk yang Direkodkan/ Registered Proprietor or Recorded Occupant	Keluasan Lot/ Area of Lot	Anggaran Keluasan yang akan Diambil/ Approximate Area to be Acquired
	G.M.		Hektar/ Hectares	Hektar/ Hectares
46	1112	Ahmad bin Omar 1/4 bhg., Latifah bt. Omar 1/4 bhg., Md.	2.8689	0.0218

WARTA KERAJAAN NEGERI KEDAH DARUL AMAN

1310

[24hb Sept. 2015

No. Lot Ukur/ Survey Lot No.	Hakmilik atau Pendudukan/ Title or Occupation	Tuanpunya Berdaftar atau Penduduk yang Direkodkan/ Registered Proprietor or Recorded Occupant	Keluasan Lot/ Area of Lot	Anggaran Keluasan yang akan Diambil/ Approximate Area to be Acquired
	G.M.		Hektar/ Hectares	Hektar/ Hectares
		Ayob bin Omar 1/4 bhg. dan Zahari bin Haji Hasan 1/4 bhg.		
47	1137	Abdullah bin Md. Isa 1/5 bhg., Abu Othman bin Mt. Isa 1/5 bhg., Had bin Md. Isa 1/5 bhg., Mohamad bin Mat Isa 1/5 bhg. dan Tom binti Md. Isa 1/5 bhg.	2.8647	0.0215
48	988	Abu Othman bin Mt. Isa 1/3 bhg., Mohamad bin Mat Isa 1/3 bhg. dan Tom binti Md. Isa 1/3 bhg.	3.5455	0.0234
262	1545	Abd Halim bin Arof 1/1 bhg.	0.9406	0.0755
1928	320	Che Romlah binti Ramli 1/1 bhg.	0.8047	0.23443
1929	321	Mohd Fuaad bin Saad 1/2 bhg., Mohad. Fuaad bin Saad 3/8 bhg. dan Nazli bin Nayan 1/8 bhg.	0.8327	0.0107
Mukim—Padang Perahu. Daerah—Kubang Pasu.				
1705	329	Wan Norma binti Megat Nasir 128/320 bhg., Azlina Rohaidawaty binti Taslim 113/ 320 bhg. dan Baharom bin Man 79/320 bhg.	1.3604	0.1531

Pindaan ini hendaklah disifatkan telah mula berkuat kuasa pada 9 Julai 2015.

Bertarikh 6 September 2015

Dated 6 September 2015

[PSU(K) 556-1436; PTG.Ked./L/MADA/03/2015(UKB)]

NADZIATUL SHAZWANI BINTI DATO' WIRA HAJI NOR AMAN
Penolong Pengarah Tanah dan Galian
(Pembangunan)
Kedah

No. 766.

(Seksyen 8)

PERISYTIHARAN PENGAMBILAN YANG DICADANGKAN

Pembetulan

Jadual kepada Pemberitahuan *Warta* No. 14 — Jilid 58 (Tambahan 3) — Kenyataan No. 510 yang disiarkan pada 9 Julai 2015 adalah dipinda dengan menggantikan perkataan-perkataan:

JADUAL

Mukim—Padang Perahu. Daerah—Kubang Pasu.

No. Lot Ukur/ <i>Survey</i> <i>Lot No.</i>	Hakmilik atau Pendudukan/ <i>Title or</i> <i>Occupation</i>	Tuanpunya Berdaftar atau Penduduk yang Direkodkan/ <i>Registered Proprietor</i> <i>or Recorded</i> <i>Occupant</i>	Keluasan Lot/ <i>Area of</i> <i>Lot</i>	Anggaran Keluasan yang akan Diambil/ <i>Approximate</i> <i>Area to be</i> <i>Acquired</i>
	G.M.		Hektar/ <i>Hectares</i>	Hektar/ <i>Hectares</i>
148	776	Samsiah binti Bahadon 673/ 1964 bhg. dan Siti Sarah binti Ismail 3873/5892 bhg.	2.0403	0.0649
479	1116	Che Fatimah bt Jusoh 1/3 bhg., Che Sah bt Jusoh 1/3 bhg., Mohamed Najib bin Salleh 1/6 bhg. dan Samsiah binti Mohammad 1/6 bhg.	1.5653	0.0618
1940	898	Adnan bin Hassan 35/768 bhg., Azman bin Hassan 35/768 bhg., Che Nen binti Hasan 35/1536 bhg., Enson binti Othman 29/ 1024 bhg., Fatimah binti Nanyan 35/576 bhg., Fatimah binti Nanyan 35/576 bhg., Fatimah binti Nanyan 35/576 bhg., Halimah binti Hamzah 29/ 384 bhg., Hambiah binti Nanyan 359/192 bhg., Salmiah binti Hassan 35/1536 bhg., Shaari bin Mat Amin 2233/ 9216 bhg., Shahrizan bin Senawi 493/4608 bhg. dan Syamsul bin Hassan 35/768 bhg.	2.0860	0.0225

dengan perkataan-perkataan yang berikut:

Mukim—Padang Perahu. Daerah—Kubang Pasu.

No. Lot Ukur/ Survey Lot No.	Hakmilik atau Pendudukan/ Title or Occupation	Tuanpunya Berdaftar atau Penduduk yang Direkodkan/ Registered Proprietor or Recorded Occupant	Keluasan Lot/ Area of Lot	Anggaran Keluasan yang akan Diambil/ Approximate Area to be Acquired
	G.M.		Hektar/ Hectares	Hektar/ Hectares
148	776	Samsiah binti Bahadon 673/ 1964 bhg. dan Siti Sarah binti Ismail 3873/5892 bhg.	2.0394	0.0649
479	1648	Che Fatimah bt Jusoh 1/3 bhg., Che Sah bt Jusoh 1/3 bhg., Mohamed Najib bin Salleh 1/6 bhg. dan Samsiah binti Mohammad 1/6 bhg.	1.5653	0.0618
1940	898	Adnan bin Hassan 35/768 bhg., Azman bin Hassan 35/768 bhg., Che Nen binti Hasan 35/1536 bhg., Enson binti Othman 29/ 1024 bhg., Fatimah binti Nanyan 35/576 bhg., Fatimah binti Nanyan 35/576 bhg., Fatimah binti Nanyan 35/576 bhg., Halimah binti Hamzah 29/384 bhg., Hambiah binti Nanyan 35/192 bhg., Salmiah binti Hassan 35/1536 bhg., Shaari bin Mat Amin 2233/9216 bhg., Shahrizan bin Senawi 493/4608 bhg. dan Syamsul bin Hassan 35/768 bhg.	1.0420	0.0225

Pindaan ini hendaklah disifatkan telah mula berkuat kuasa pada 9 Julai 2015.

Bertarikh 6 September 2015

Dated 6 September 2015

[PSU(K) 554-1436; PTG.Ked./L/MADA/04/2015(UKB)]

NADZIATUL SHAZWANI BINTI DATO' WIRA HAJI NOR AMAN
Penolong Pengarah Tanah dan Galian
(Pembangunan)
Kedah

No. 767.

(Seksyen 8)

PERISYTIHARAN PENGAMBILAN YANG DICADANGKAN

Pembetulan

Jadual kepada Pemberitahuan *Warta* No. 1 — Jilid 58 (Tambahan 2) — Kenyataan No. 36 yang disiarkan pada 8 Januari 2015 adalah dipinda dengan menggantikan perkataan-perkataan:

JADUAL

Mukim—Bukit Raya. Daerah—Pendang.

No. Lot Ukur/ Survey Lot No.	Hakmilik atau Pendudukan/ Title or Occupation	Tuanpunya Berdaftar atau Penduduk yang Direkodkan/ Registered Proprietor or Recorded Occupant	Keluasan Lot/ Area of Lot	Anggaran Keluasan yang akan Diambil/ Approximate Area to be Acquired
	H.S.M.		Hektar/ Hectares	Hektar/ Hectares
P.T. 2174	1418	Khalijah binti Abdul Rahman 1/1 bhg.	2.0180	0.3051

dengan perkataan-perkataan yang berikut:

Mukim—Bukit Raya. Daerah—Pendang.

No. Lot Ukur/ Survey Lot No.	Hakmilik atau Pendudukan/ Title or Occupation	Tuanpunya Berdaftar atau Penduduk yang Direkodkan/ Registered Proprietor or Recorded Occupant	Keluasan Lot/ Area of Lot	Anggaran Keluasan yang akan Diambil/ Approximate Area to be Acquired
	G.M.		Hektar/ Hectares	Hektar/ Hectares
70197	4096	Khalijah binti Abdul Rahman 1/1 bhg.	2.0140	0.1415
70198	4097	Abd. Aziz bin Hassan 548274/ 27413700 bhg., Abidah bt. Hassan 274137/27413700 bhg., Azriah bt. Hj. Ismail 3046160/ 27413700 bhg., Farida bt. Ismail 3046160/27413700 bhg., Halimatu Saadiah bt. Hassan 274137/27413700 bhg., Hasniah bt. Hassan 1/100 bhg., Hasnida	2.1650	0.1717

No. Lot Ukur/ Survey Lot No.	Hakmilik atau Pendudukan/ Title or Occupation	Tuanpunya Berdaftar atau Penduduk yang Direkodkan/ Registered Proprietor or Recorded Occupant	Keluasan Lot/ Area of Lot	Anggaran Keluasan yang akan Diambil/ Approximate Area to be Acquired
	G.M.		Hektar/ Hectares	Hektar/ Hectares

bt. Hassan 274137/27413700
bhg., Hassan bin Shafie 913790
27413700 bhg., Jamilah bt.
Ismail 3189420/27413700 bhg.,
Maizatul Akmam bt. Hj. Ismail
3046160/27413700 bhg., Mohd
Afif bin Ismail 4388280/
27413700 bhg., Mohd Yunusi
bin Hassan 548274/27413700
bhg., Muhammad Norfadli bin
Hassan 1/50 bhg., Najwa bt.
Haji Ismail 3046160/27413700
bhg. dan Sharifah bt. Ismail
3996200/27413700 bhg.

Pindaan ini hendaklah disifatkan telah mula berkuat kuasa pada 8 Januari 2015.

Bertarikh 6 September 2015

Dated 6 September 2015

[PSU(K) 625-1435; PTG.Ked./L/MADA/03/2014(UKB)]

NADZIATUL SHAZWANI BINTI DATO' WIRA HAJI NOR AMAN
Penolong Pengarah Tanah dan Galian
(Pembangunan)
Kedah

Hakcipta Pencetak (H)

PERCETAKAN NASIONAL MALAYSIA BERHAD

Semua Hak Terpelihara. Tiada mana-mana bahagian jua daripada penerbitan ini boleh diterbitkan semula atau disimpan di dalam bentuk yang boleh diperolehi semula atau disiarkan dalam sebarang bentuk dengan apa jua cara elektronik, mekanikal, fotokopi, rakaman dan/ atau sebaliknya tanpa mendapat izin daripada Percetakan Nasional Malaysia Berhad (Pencetak kepada Kerajaan Malaysia yang dilantik).



DICETAK OLEH
PERCETAKAN NASIONAL MALAYSIA BERHAD
CAWANGAN ALOR SETAR
BAGI PIHAK DAN DENGAN PERINTAH KERAJAAN MALAYSIA