



NEGERI KEDAH DARUL AMAN

# Warta Kerajaan

DITERBITKAN DENGAN KUASA

*GOVERNMENT OF KEDAH DARUL AMAN GAZETTE*

*PUBLISHED BY AUTHORITY*

---

---

**Jil. 63**

**2hb Januari 2020**

**No. 1**

---

---

AKTA PERANCANGAN BANDAR DAN DESA 1976

[Akta 172]

TOWN AND COUNTRY PLANNING ACT 1976

[Act 172]

**No. 1.**

PEMBERITAHUAN DI BAWAH SUBSEKSYEN 15(4)

NOTIFICATION UNDER SUBSECTION 15(4)

Menurut subseksyen 15(4) Akta Perancangan Bandar dan Desa 1976 [*Akta 172*], adalah diberitahu bahawa Pihak Berkuasa Negeri Kedah telah memberi persetujuan pada 7 Mac 2019 kepada:

Draf Rancangan Tempatan Daerah Kuala Muda 2010 – 2020 (Pengubahan 4).

2. Pengubahan ini melibatkan sebahagian Blok Perancangan Kecil (BPK) di dalam Rancangan Tempatan Daerah Kuala Muda 2020 dengan pemberitahuan No. 974 Jilid 54. No. 18 yang disiarkan dalam *Warta Kerajaan Negeri Kedah* pada 29 Disember 2011 seperti berikut:

2.1 pengubahan Jadual Kelas Kegunaan Tanah bagi Blok Perancangan Kecil 1.2b dalam Rancangan Tempatan Daerah Kuala Muda 2010 – 2020.

3. Draf Rancangan Tempatan Daerah Kuala Muda 2010 – 2020 (Pengubahan 4) ini sekarang dikenali sebagai Rancangan Tempatan Daerah Kuala Muda 2010 – 2020 (Pengubahan 4) dan boleh diperiksa di Majlis Perbandaran Sungai Petani dan/atau Jabatan Perancangan Bandar dan Desa Negeri Kedah (PLANMalaysia@Kedah) dalam waktu pejabat.

Pursuant to subsection 15(4) of Town and Country Planning Act 1976 [*Act 172*], it is hereby notified that the State Authority of Kedah has given its assent on 7 March 2019 to be:

Draft of Kuala Muda District Local Plan 2010 – 2020 (Alteration 4).

2. This Alteration involves a portion of the Sub-Planning Block (SPB) in the Kuala Muda District Local Plan 2020 by notification No. 974 Vol. 54. No. 18 published in the Government *Gazette* of Kedah on 29 December 2011 as follows.

2.1 change of Land Use Class Table for Sub-Planning Block 1.2b in Kuala Muda District Local Plan 2010 – 2020.

3. The Draft of Kuala Muda District Local Plan 2010 – 2020 (Alteration 4) is now identified as the Kuala Muda District Local Plan 2010 – 2020 (Alteration 4) and may be inspected at the Sungai Petani Municipal Council and/or Kedah Department of Town and Country Planning (PLANMalaysia@Kedah) during office hours.

Bertarikh 7 Mac 2019

Dated 7 March 2019  
[JPN 1/2019(4.7)]

HAJI MOHD FAUZI BIN MUSTAFA  
*Yang Dipertua*  
*Majlis Perbandaran Sungai Petani*  
*Kedah/*  
*President*  
*Sungai Petani Municipal Council*  
*Kedah*

Disahkan oleh Mesyuarat Kerajaan Negeri Kedah pada 22 Mei 2019.  
Confirmed by the State Authority in the meeting on 22 May 2019.  
[PSU(K) 685-1404 JILID 7 SK. 2]

NASRUN BIN DATO' MOHD SHERIFF  
*Setiausaha*  
*Majlis Mesyuarat Kerajaan Negeri*  
*Kedah/*  
*Secretary*  
*State Executive Council*  
*Kedah*

**No. 2.**

PEMBERITAHUAN DI BAWAH SUBSEKSYEN 15(4)

NOTIFICATION UNDER SUBSECTION 15(4)

Menurut subseksyen 15(4) Akta Perancangan Bandar dan Desa 1976 [*Akta 172*], adalah diberitahu bahawa Pihak Berkuasa Negeri Kedah telah memberi persetujuan pada 2 Oktober 2019 kepada:

Draf Rancangan Tempatan Daerah Yan 2020 (Pengubahan 3).

2. Pengubahan ini melibatkan sebahagian Blok Perancangan Kecil (BPK) 1.7 dan 1.8 di dalam Rancangan Tempatan Daerah Yan 2020 dengan pemberitahuan No. 975 Jilid 54. No. 18 yang disiarkan dalam *Warta Kerajaan Negeri Kedah* pada 29 Disember 2011 seperti berikut:

2.1 Cadangan Pengubahan Zon Gunatanah daripada Zon Pertanian kepada Zon Perumahan bagi sebahagian BPK 1.7 dan Persempadanan Semula BPK 1.7 dan 1.8 Rancangan Tempatan Daerah Yan 2020.

3. Maka oleh demikian, Draf Rancangan Tempatan Daerah Yan 2020 (Pengubahan 3) ini sekarang dikenali sebagai Rancangan Tempatan Daerah Yan 2020 (Pengubahan 3) dan boleh diperiksa di Majlis Daerah Yan dan/ atau Jabatan Perancangan Bandar dan Desa Negeri Kedah (PLANMalaysia@Kedah) dalam waktu pejabat.

Pursuant to subsection 15(4) of Town and Country Planning Act 1976 [*Act 172*], it is hereby notified that the State Authority of Kedah has given its assent on 2 October 2019 to be:

Draft of Yan District Local Plan 2020 (Alteration 3).

2. This Alteration involves a portion of the Sub-Planning Block (SPB) 1.7 and 1.8 in the Yan District Local Plan 2020 by notification No. 975 Vol. 54. No. 18 published in the Government *Gazette* of Kedah on 29 December 2011 as follows.

2.1 The proposed alteration of Land Use from Agriculture Zone to Housing Zone involving part of the SPB 1.7 and the Delimitation of the SPB 1.7 and 1.8 in Yan District Local Plan 2020.

3. Therefore, the draft of Yan District Local Plan 2020 (Alteration 3) is now identified as the Yan District Local Plan 2020 (Alteration 3) and may be inspected at the Yan District Council and/or Kedah Department of Town and Country Planning (PLANMalaysia@Kedah) during office hours.

Bertarikh 8 Disember 2019

Dated 8 December 2019  
[MDY(R) 73/2015]

HAJI HAKIM ARIFF BIN MD NOOR  
*Yang Dipertua*  
*Majlis Daerah Yan*  
*Kedah/*  
*President*  
*Yan District Council*  
*Kedah*

---

Disahkan oleh Mesyuarat Kerajaan Negeri Kedah pada 2 Oktober 2019.  
Confirmed by the State Authority in the meeting on 2 October 2019.  
[PSU(K) 685-1404 JILID 7 SK. 7]

NASRUN BIN DATO' MOHD SHERIFF  
*Setiausaha*  
*Majlis Mesyuarat Kerajaan Negeri*  
*Kedah/*  
*Secretary*  
*State Executive Council*  
*Kedah*

**No. 3.**

PERISYTIHARAN DI BAWAH SEKSYEN 62  
SIMPANAN TANAH BAGI PENGGUNAAN AM

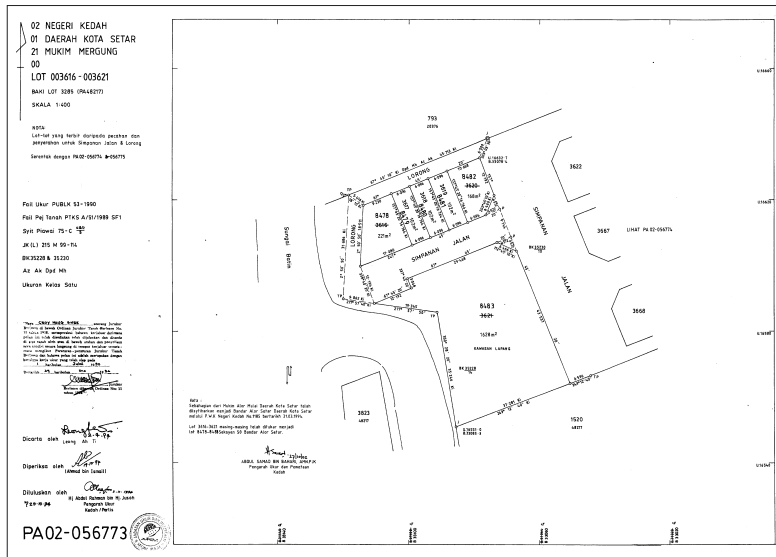
DECLARATION UNDER SECTION 62  
RESERVATION OF LAND FOR PUBLIC PURPOSE

Pada menjalankan kuasa yang diberikan oleh seksyen 62 Kanun Tanah Negara, maka inilah Pihak Berkuasa Negeri mengisytiharkan bahawa lengkongan yang tersebut di dalam Jadual di bawah ini dan dipetakan di atas Peta Pejabat Ukur dan Pemetaan No. P.A. 02-056773 yang disimpan di Pejabat Pengarah Ukur dan Pemetaan, Negeri Kedah Darul Aman dikehendaki bagi maksud penggunaan am iaitu “Kawasan Lapang” dan diisytiharkan Setiausaha Kerajaan Negeri Kedah Darul Aman sebagai Pegawai Pengawal.

In exercise of the powers conferred by section 62 of the National Land Code, the State Authority hereby declares that the land described in the Schedule hereto and delineated upon Certified Plan No. P.A. 02-056773 deposited in the Office of the Director of Survey Kedah Darul Aman as reserved for public purpose namely “Open Space” and to be controlled by State Secretary Kedah Darul Aman.

JADUAL/SCHEDULE

Bandar—Alor Setar, Seksyen 50. Daerah—Kota Setar. Lot—8483 (Kawasan Lapang). Keluasan—1628 meter persegi. No. Pelan Akui—02-056773.



Bertarikh

Dated

[PSU(K): 626-1409; PTG/Ked./A/64/1989]

NASRUN BIN DATO' MOHD SHERIFF  
*Setiausaha Majlis Mesyuarat Kerajaan  
 Kedah/  
 Secretary State Executive Council  
 Kedah*

**No. 4.**

PERISYTIHARAN DI BAWAH SEKSYEN 62  
 SIMPANAN TANAH BAGI PENGGUNAAN AM

DECLARATION UNDER SECTION 62  
 RESERVATION OF LAND FOR PUBLIC PURPOSE

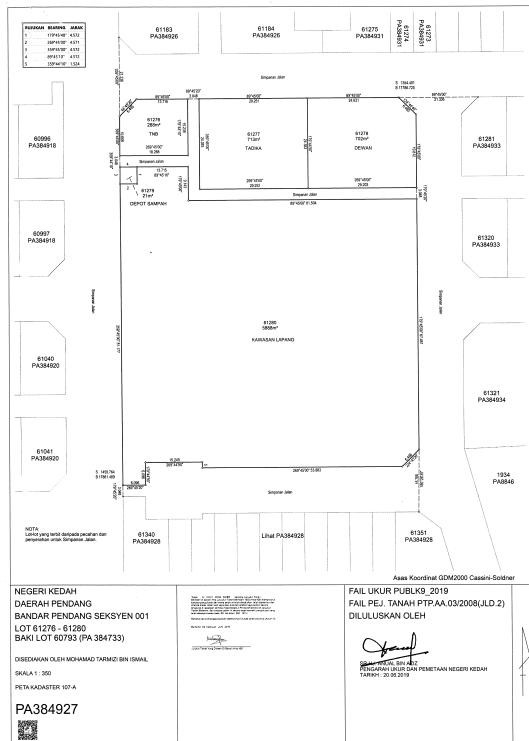
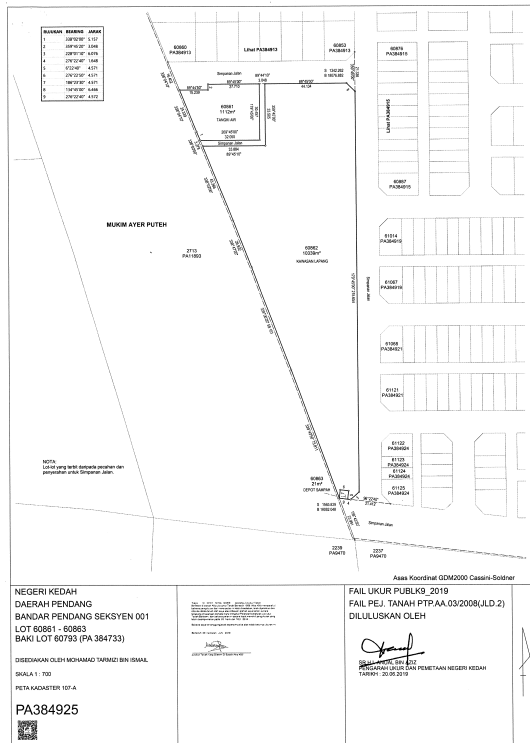
Pada menjalankan kuasa yang diberikan oleh seksyen 62 Kanun Tanah Negara, maka inilah Pihak Berkuasa Negeri mengisytiharkan bahawa lengkungan yang tersebut di dalam Jadual di bawah ini dan dipetakan di atas Peta Pejabat Ukur dan Pemetaan No. P.A. 384925, P.A. 384927, P.A. 384934, P.A. 384942, P.A. 384943, P.A. 384947, P.A. 384945 dan P.A. 384944 yang disimpan di Pejabat Pengarah Ukur dan Pemetaan, Negeri Kedah Darul Aman dikehendaki bagi maksud penggunaan am iaitu “Kawasan Lapang” dan diisytiharkan Setiausaha Kerajaan Negeri Kedah Darul Aman sebagai Pegawai Pengawal.

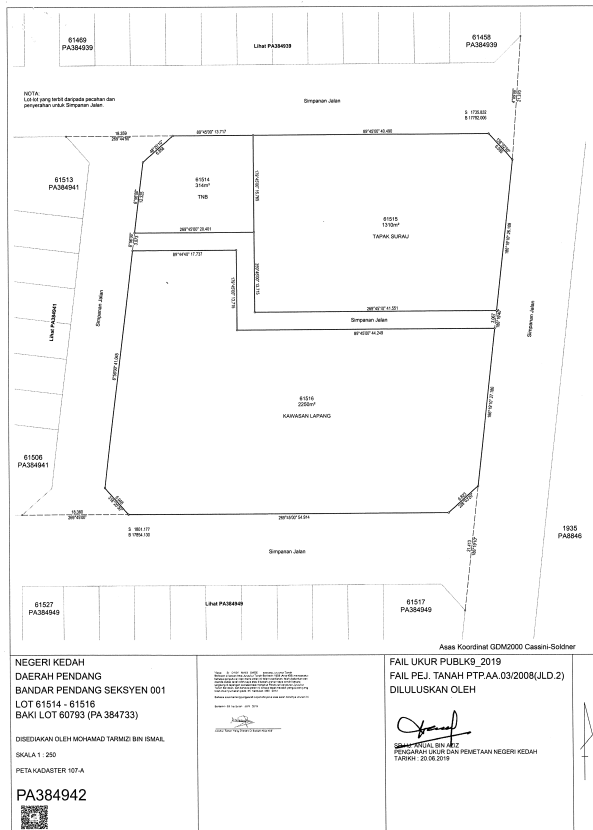
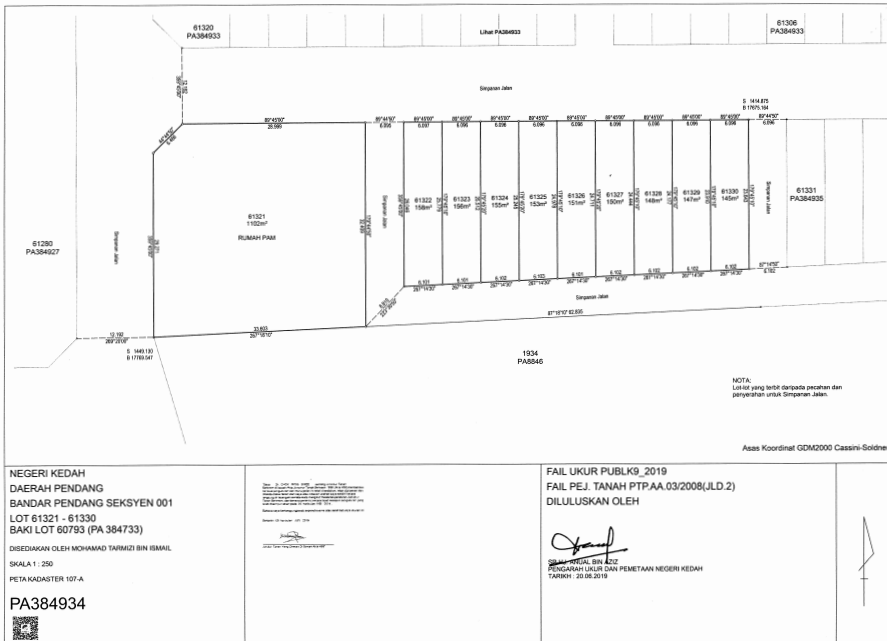
In exercise of the powers conferred by section 62 of the National Land Code, the State Authority hereby declares that the land described in the Schedule hereto and delineated upon Certified Plan No. P.A. 384925, P.A. 384927, P.A. 384934, P.A. 384942, P.A. 384943, P.A. 384947, P.A. 384945 and P.A. 384944 deposited in the Office of the Director of Survey, Kedah Darul Aman as reserved for public purpose namely “Kawasan Lapang” and to be controlled by State Secretary Kedah Darul Aman.

## JADUAL/SCHEDULE

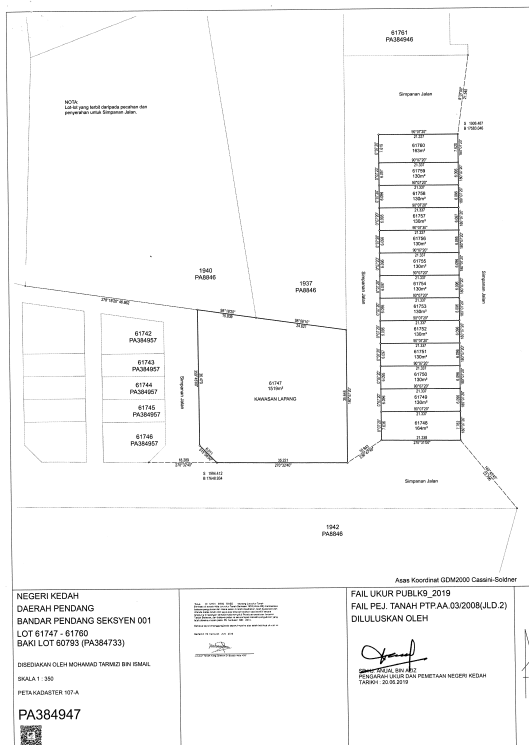
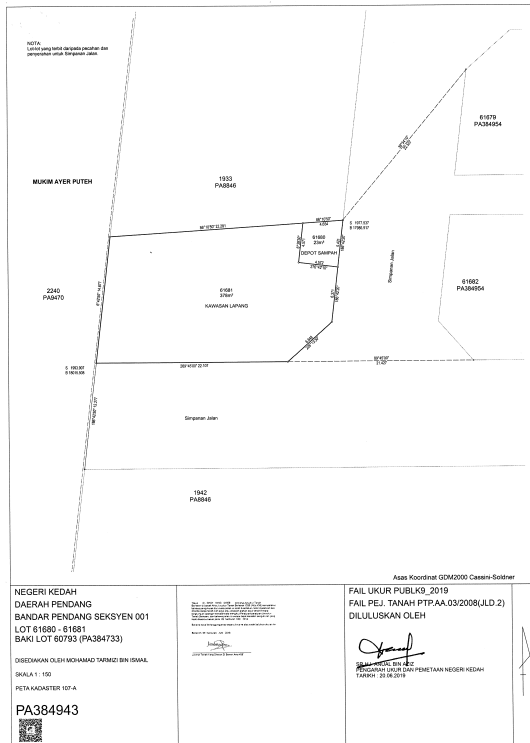
## Bandar—Pendang. Daerah—Pendang.

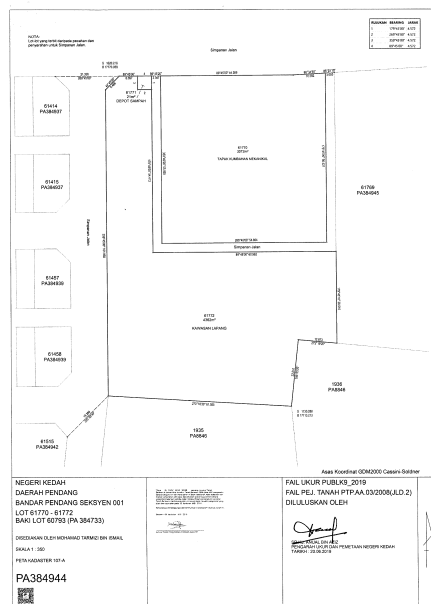
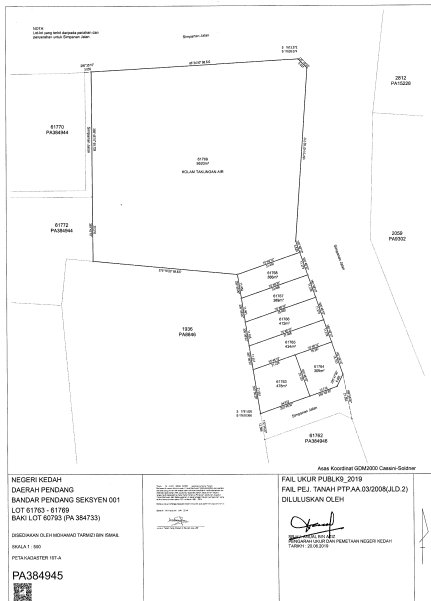
| Lot                        | Keluasan      | No. Pelan Akui |
|----------------------------|---------------|----------------|
|                            | Meter Persegi |                |
| 60861 (Tangki Air)         | 1112          | 384925         |
| 60862 (Kawasan Lapang)     | 10339         | 384925         |
| 60863 (Depot Sampah)       | 21            | 384925         |
| 61277 (Tapak Tadika)       | 713           | 384927         |
| 61278 (Tapak Dewan)        | 702           | 384927         |
| 61279 (Depot Sampah)       | 21            | 384927         |
| 61280 (Kawasan Lapang)     | 5888          | 384927         |
| 61321 (Rumah Pam)          | 1102          | 384934         |
| 61515 (Tapak Surau)        | 1310          | 384942         |
| 61516 (Kawasan Lapang)     | 2250          | 384942         |
| 61680 (Depot Sampah)       | 23            | 384943         |
| 61681 (Kawasan Lapang)     | 378           | 384943         |
| 61747 (Kawasan Lapang)     | 1519          | 384947         |
| 61769 (Kolam Takungan Air) | 9520          | 384945         |
| 61771 (Depot Sampah)       | 21            | 384944         |
| 61772 (Kawasan Lapang)     | 4362          | 384944         |











Bertarikh  
 Dated  
 [PSU(K): 410-1429; PTG/Ked./A/148/2008]

NASRUN BIN DATO' MOHD SHERIFF  
*Setiasaha Majlis Mesyuarat Kerajaan  
 Kedah/  
 Secretary State Executive Council  
 Kedah*

**No. 5.**

PERISYTIHARAN DI BAWAH SEKSYEN 62  
SIMPANAN TANAH BAGI PENGGUNAAN AM

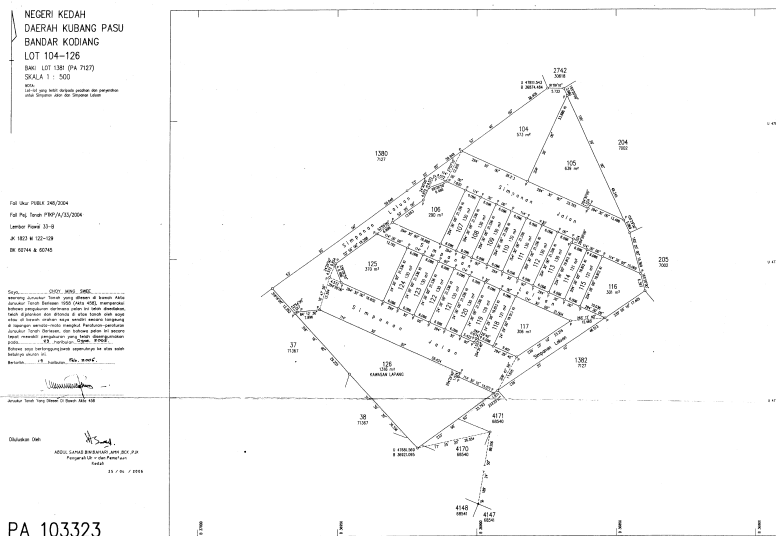
DECLARATION UNDER SECTION 62  
RESERVATION OF LAND FOR PUBLIC PURPOSE

Pada menjalankan kuasa yang diberikan oleh seksyen 62 Kanun Tanah Negara, maka inilah Pihak Berkuasa Negeri mengisytiharkan bahawa lengkongan yang tersebut di dalam Jadual di bawah ini dan dipetakan di atas Peta Pejabat Ukur dan Pemetaan No. P.A. 103323 yang disimpan di Pejabat Pengarah Ukur dan Pemetaan, Negeri Kedah Darul Aman dikehendaki bagi maksud penggunaan am iaitu “Kawasan Lapang” dan diisytiharkan Setiausaha Kerajaan Negeri Kedah Darul Aman sebagai Pegawai Pengawal.

In exercise of the powers conferred by section 62 of the National Land Code, the State Authority hereby declares that the land described in the Schedule hereto and delineated upon Certified Plan No. P.A. 103323 deposited in the Office of the Director of Survey Kedah Darul Aman as reserved for public purpose namely “Open Space” and to be controlled by State Secretary Kedah Darul Aman.

JADUAL/SCHEDULE

Bandar—Kodiang. Daerah—Kubang Pasu. Lot—126 (Kawasan Lapang).  
Keluasan—1316 meter persegi. No. Pelan Akui—103323.



PA 103323

Bertarikh

Dated

[PSU(K): 577-1425; PTG/Ked./A/144/2004]

NASRUN BIN DATO' MOHD SHERIFF  
Setiausaha Majlis Mesyuarat Kerajaan  
Kedah/  
Secretary State Executive Council  
Kedah

**No. 6.**

PERISYTIHARAN DI BAWAH SEKSYEN 62  
SIMPANAN TANAH BAGI PENGGUNAAN AM

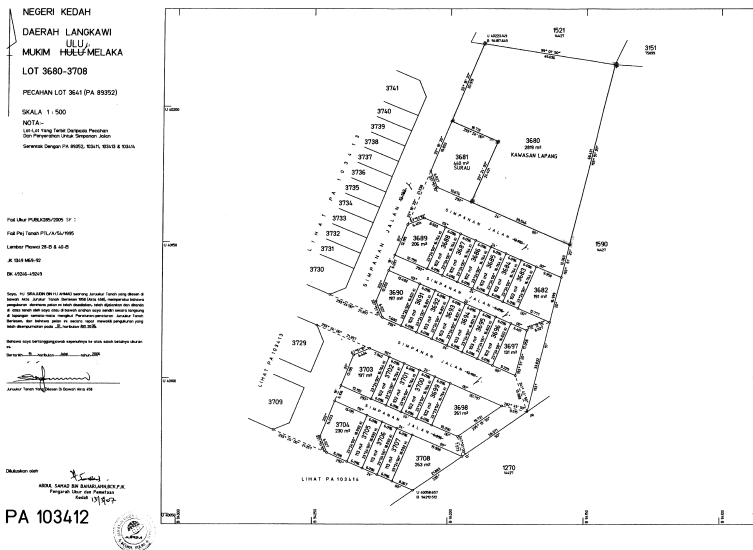
DECLARATION UNDER SECTION 62  
RESERVATION OF LAND FOR PUBLIC PURPOSE

Pada menjalankan kuasa yang diberikan oleh seksyen 62 Kanun Tanah Negara, maka inilah Pihak Berkuasa Negeri mengisytiharkan bahawa lengkongan yang tersebut di dalam Jadual di bawah ini dan dipetakan di atas Peta Pejabat Ukur dan Pemetaan No. P.A. 103412 yang disimpan di Pejabat Pengarah Ukur dan Pemetaan, Negeri Kedah Darul Aman dikehendaki bagi maksud penggunaan am iaitu “Kawasan Lapang” dan diisytiharkan Setiausaha Kerajaan Negeri Kedah Darul Aman sebagai Pegawai Pengawal.

In exercise of the powers conferred by section 62 of the National Land Code, the State Authority hereby declares that the land described in the Schedule hereto and delineated upon Certified Plan No. P.A. 103412 deposited in the Office of the Director of Survey Kedah Darul Aman as reserved for public purpose namely “Kawasan Lapang” and to be controlled by State Secretary Kedah Darul Aman.

JADUAL/SCHEDULE

Mukim—Ulu Melaka. Daerah—Langkawi. Lot—3680 (Kawasan Lapang).  
Keluasan—2819 meter persegi. No. Pelan Akui—103412.



Bertarikh

Dated

[PSU(K): 527-1417/A; PTG/Ked./A/96/1996]

NASRUN BIN DATO' MOHD SHERIFF  
*Setiausaha Majlis Mesyuarat Kerajaan  
Kedah/  
Secretary State Executive Council  
Kedah*

**No. 7.**

PERISYTIHARAN DI BAWAH SEKSYEN 62  
SIMPANAN TANAH BAGI PENGGUNAAN AM

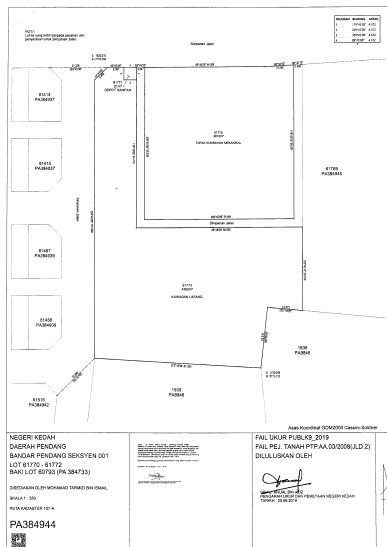
DECLARATION UNDER SECTION 62  
RESERVATION OF LAND FOR PUBLIC PURPOSE

Pada menjalankan kuasa yang diberikan oleh seksyen 62 Kanun Tanah Negara, maka inilah Pihak Berkuasa Negeri mengisytiharkan bahawa lengkungan yang tersebut di dalam Jadual di bawah ini dan dipetakan di atas Peta Pejabat Ukur dan Pemetaan No. P.A. 384944 yang disimpan di Pejabat Pengarah Ukur dan Pemetaan, Negeri Kedah Darul Aman dikehendaki bagi maksud penggunaan am iaitu “Tapak Kumbahan Mekanikal” dan diisytiharkan Pesuruhjaya Tanah Persekutuan sebagai Pegawai Pengawal.

In exercise of the powers conferred by section 62 of the National Land Code, the State Authority hereby declares that the land described in the Schedule hereto and delineated upon Certified Plan No. P.A. 384944 deposited in the Office of the Director of Survey Kedah Darul Aman as reserved for public purpose namely “Tapak Kumbahan Mekanikal” and to be controlled by Federal Land Commissioner.

JADUAL/SCHEDULE

Bandar—Pendang, Seksyen 001. Daerah—Pendang. Lot—61770 (Tapak Kumbahan Mekanikal). Keluasan—3072 meter persegi. No. Pelan Akui—384944.



Bertarikh

Dated

[PSU(K): 410-1429; PTG/Ked./A/148/2008]

NASRUN BIN DATO' MOHD SHERIFF  
*Setiausaha Majlis Mesyuarat Kerajaan  
Kedah/  
Secretary State Executive Council  
Kedah*

**No. 8.**

PERISYTIHARAN DI BAWAH SEKSYEN 62  
SIMPANAN TANAH BAGI PENGGUNAAN AM

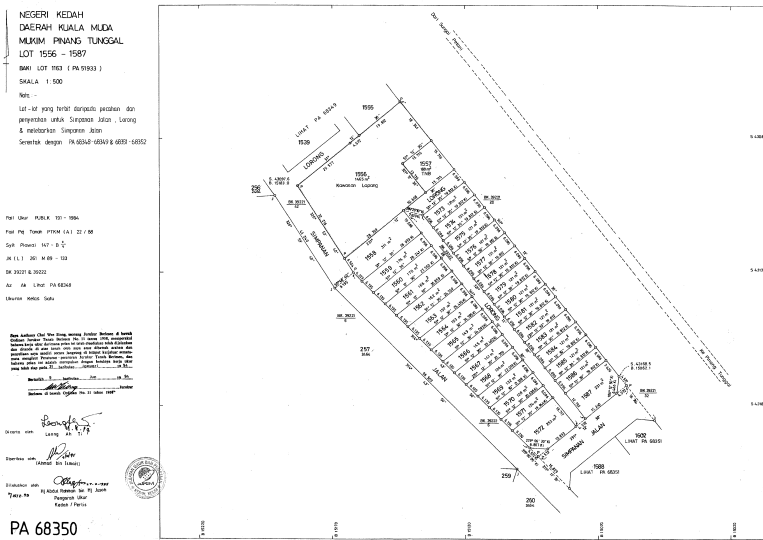
DECLARATION UNDER SECTION 62  
RESERVATION OF LAND FOR PUBLIC PURPOSE

Pada menjalankan kuasa yang diberikan oleh seksyen 62 Kanun Tanah Negara, maka inilah Pihak Berkuasa Negeri mengisytiharkan bahawa lengkongan yang tersebut di dalam Jadual di bawah ini dan dipetakan di atas Peta Pejabat Ukur dan Pemetaan No. P.A. 68350 yang disimpan di Pejabat Pengarah Ukur dan Pemetaan, Negeri Kedah Darul Aman dikehendaki bagi maksud penggunaan am iaitu “Kawasan Lapang” dan diisytiharkan Setiausaha Kerajaan Negeri Kedah Darul Aman sebagai Pegawai Pengawal.

In exercise of the powers conferred by section 62 of the National Land Code, the State Authority hereby declares that the land described in the Schedule hereto and delineated upon Certified Plan No. P.A. 68350 deposited in the Office of the Director of Survey Kedah Darul Aman as reserved for public purpose namely “Open Space” and to be controlled by State Secretary Kedah Darul Aman.

JADUAL/SCHEDULE

Mukim—Pinang Tunggal. Daerah—Kuala Muda. Lot—1556 (Kawasan Lapang).  
Keluasan—1465 meter persegi. No. Pelan Akui—68350.



Bertarikh

Dated

[PSU(K): 358-1408; PTG/Ked./A/48/1988]

NASRUN BIN DATO' MOHD SHERIFF  
*Setiausaha Majlis Mesyuarat Kerajaan  
Kedah/  
Secretary State Executive Council  
Kedah*

No. 9.

PERISYTIHARAN DI BAWAH SEKSYEN 62  
SIMPANAN TANAH BAGI PENGGUNAAN AM

DECLARATION UNDER SECTION 62  
RESERVATION OF LAND FOR PUBLIC PURPOSE

Pada menjalankan kuasa yang diberikan oleh seksyen 62 Kanun Tanah Negara, maka inilah Pihak Berkuasa Negeri mengisytiharkan bahawa lengkungan yang tersebut di dalam Jadual di bawah ini dan dipetakan di atas Peta Pejabat Ukur dan Pemetaan No. P.A. 02-056552 yang disimpan di Pejabat Pengarah Ukur dan Pemetaan, Negeri Kedah Darul Aman dikehendaki bagi maksud penggunaan am iaitu “Kawasan Lapang” dan diisytiharkan Setiausaha Kerajaan Negeri Kedah Darul Aman sebagai Pegawai Pengawal.

In exercise of the powers conferred by section 62 of the National Land Code, the State Authority hereby declares that the land described in the Schedule hereto and delineated upon Certified Plan No. P.A. 02-056552 deposited in the Office of the Director of Survey Kedah Darul Aman as reserved for public purpose namely “Open Space” and to be controlled by State Secretary Kedah Darul Aman.

JADUAL/SCHEDULE

Mukim—Sungai Petani. Daerah—Kuala Muda. Lot—20112 (Kawasan Lapang).  
Keluasan—4919 meter persegi. No. Pelan Akui—02-056552.

02 NEGERI KEDAH  
05 DAERAH KUALA MUDA  
15 MUKIM SUNGAI PETANI  
00  
LOT 020065-020113  
RAK1 BERBANGSAH LOT 020012 (PA 02-056552)  
SKALA 1:500  
15/11/2018

Sebelum dipinda PA 02-056552 - 02-056552  
Peta Ukur P115/LA/164-1988  
Peta Pelan P115/PT/KUALA/20/98  
Sifat Peta: 1:500 & 1:250  
JALAN TANJUNGGAJU  
SK 3845-2003  
Sistem Koordinat: UTM  
JALAN PA 02-056552

| No. | Lot   | Luas (m²) |
|-----|-------|-----------|
| 1   | 20100 | 1200      |
| 2   | 20101 | 1200      |
| 3   | 20102 | 1200      |
| 4   | 20103 | 1200      |
| 5   | 20104 | 1200      |
| 6   | 20105 | 1200      |
| 7   | 20106 | 1200      |
| 8   | 20107 | 1200      |
| 9   | 20108 | 1200      |
| 10  | 20109 | 1200      |
| 11  | 20110 | 1200      |
| 12  | 20111 | 1200      |
| 13  | 20112 | 4919      |

PA 02 - 056552

Bertarikh

Dated

[PSU(K): 590/1408; PTG/Ked./A/130/1988]

NASRUN BIN DATO' MOHD SHERIFF  
*Setiausaha Majlis Mesyuarat Kerajaan  
Kedah/  
Secretary State Executive Council  
Kedah*

**No. 10.**

PERISYTIHARAN DI BAWAH SEKSYEN 62  
SIMPANAN TANAH BAGI PENGGUNAAN AM

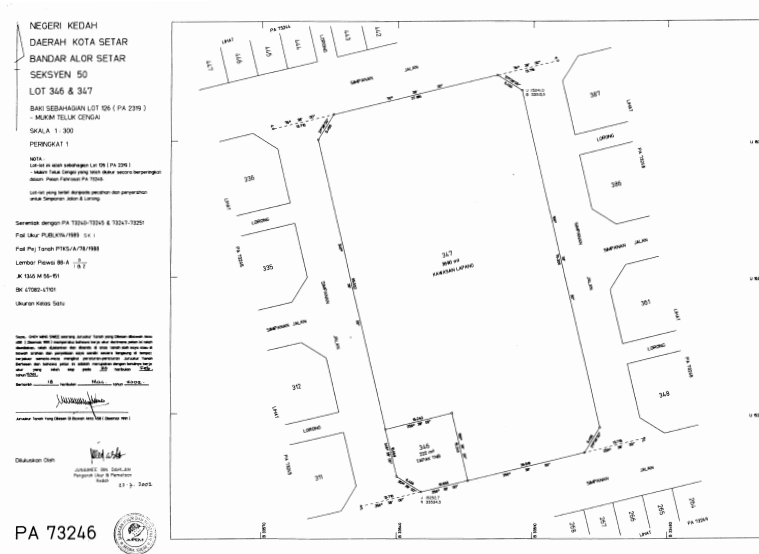
DECLARATION UNDER SECTION 62  
RESERVATION OF LAND FOR PUBLIC PURPOSE

Pada menjalankan kuasa yang diberikan oleh seksyen 62 Kanun Tanah Negara, maka inilah Pihak Berkuasa Negeri mengisytiharkan bahawa lengkungan yang tersebut di dalam Jadual di bawah ini dan dipetakan di atas Peta Pejabat Ukur dan Pemetaan No. P.A. 73246 yang disimpan di Pejabat Pengarah Ukur dan Pemetaan, Negeri Kedah Darul Aman dikehendaki bagi maksud penggunaan am iaitu “Kawasan Lapang” dan diisytiharkan Setiausaha Kerajaan Negeri Kedah Darul Aman sebagai Pegawai Pengawal.

In exercise of the powers conferred by section 62 of the National Land Code, the State Authority hereby declares that the land described in the Schedule hereto and delineated upon Certified Plan No. P.A. 73246 deposited in the Office of the Director of Survey Kedah Darul Aman as reserved for public purpose namely “Open Space” and to be controlled by State Secretary Kedah Darul Aman.

JADUAL/SCHEDULE

Bandar—Alor Setar, Seksyen 50. Daerah—Kota Setar. Lot—347 (Kawasan Lapang). Keluasan—3690 meter persegi. No. Pelan Akui—73246.



Bertarikh

Dated

[PSU(K): 60-1409; PTG/Ked./A/180/1988]

NASRUN BIN DATO' MOHD SHERIFF  
Setiausaha Majlis Mesyuarat Kerajaan  
Kedah/  
Secretary State Executive Council  
Kedah



No. 11.

PERISYTIHARAN DI BAWAH SEKSYEN 62  
SIMPANAN TANAH BAGI PENGGUNAAN AM

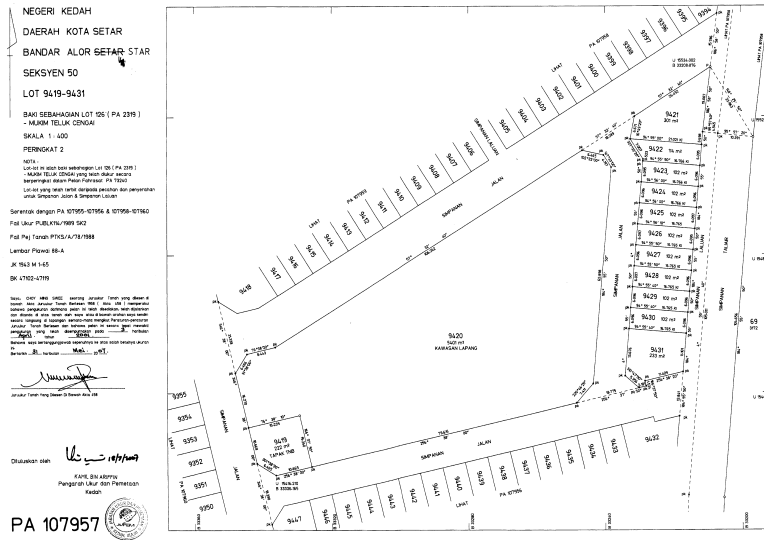
DECLARATION UNDER SECTION 62  
RESERVATION OF LAND FOR PUBLIC PURPOSE

Pada menjalankan kuasa yang diberikan oleh seksyen 62 Kanun Tanah Negara, maka inilah Pihak Berkuasa Negeri mengisytiharkan bahawa lengkungan yang tersebut di dalam Jadual di bawah ini dan dipetakan di atas Peta Pejabat Ukur dan Pemetaan No. P.A. 107957 yang disimpan di Pejabat Pengarah Ukur dan Pemetaan, Negeri Kedah Darul Aman dikehendaki bagi maksud penggunaan am iaitu “Kawasan Lapang” dan diisytiharkan Setiausaha Kerajaan Negeri Kedah Darul Aman sebagai Pegawai Pengawal.

In exercise of the powers conferred by section 62 of the National Land Code, the State Authority hereby declares that the land described in the Schedule hereto and delineated upon Certified Plan No. P.A. 107957 deposited in the Office of the Director of Survey Kedah Darul Aman as reserved for public purpose namely “Open Space” and to be controlled by State Secretary Kedah Darul Aman.

JADUAL/SCHEDULE

Bandar—Alor Setar, Seksyen 50. Daerah—Kota Setar. Lot—9420 (Kawasan Lapang). Keluasan—5401 meter persegi. No. Pelan Akui—107957.



Bertarikh

Dated

[PSU(K): 60-1409; PTG/Ked./A/180/1988]

NASRUN BIN DATO' MOHD SHERIFF  
Setiausaha Majlis Mesyuarat Kerajaan  
Kedah/  
Secretary State Executive Council  
Kedah

**No. 12.**

PERISYTIHARAN DI BAWAH SEKSYEN 62  
SIMPANAN TANAH BAGI PENGGUNAAN AM

DECLARATION UNDER SECTION 62  
RESERVATION OF LAND FOR PUBLIC PURPOSE

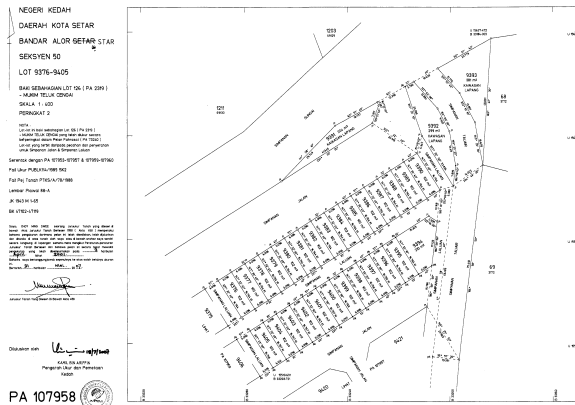
Pada menjalankan kuasa yang diberikan oleh seksyen 62 Kanun Tanah Negara, maka inilah Pihak Berkuasa Negeri mengisytiharkan bahawa lengkongan yang tersebut di dalam Jadual di bawah ini dan dipetakan di atas Peta Pejabat Ukur dan Pemetaan No. P.A. 107958 yang disimpan di Pejabat Pengarah Ukur dan Pemetaan, Negeri Kedah Darul Aman dikehendaki bagi maksud penggunaan am iaitu “Kawasan Lapang” dan diisytiharkan Setiausaha Kerajaan Negeri Kedah Darul Aman sebagai Pegawai Pengawal.

In exercise of the powers conferred by section 62 of the National Land Code, the State Authority hereby declares that the land described in the Schedule hereto and delineated upon Certified Plan No. P.A. 107958 deposited in the Office of the Director of Survey, Kedah Darul Aman as reserved for public purpose namely “Open Space” and to be controlled by State Secretary Kedah Darul Aman.

JADUAL/SCHEDULE

Bandar—Alor Setar, Seksyen 50. Daerah—Kota Setar.

| Lot                   | Keluasan<br>Meter Persegi | No. Pelan Akui |
|-----------------------|---------------------------|----------------|
| 9391 (Kawasan Lapang) | 204                       | 107958         |
| 9392 (Kawasan Lapang) | 299                       | 107958         |
| 9393 (Kawasan Lapang) | 381                       | 107958         |



Bertarikh

Dated

[PSU(K): 60-1409; PTG/Ked./A/180/1988]

NASRUN BIN DATO' MOHD SHERIFF  
Setiausaha Majlis Mesyuarat Kerajaan  
Kedah/  
Secretary State Executive Council  
Kedah

**No. 13.**

PERISYTIHARAN DI BAWAH SEKSYEN 62  
SIMPANAN TANAH BAGI PENGGUNAAN AM

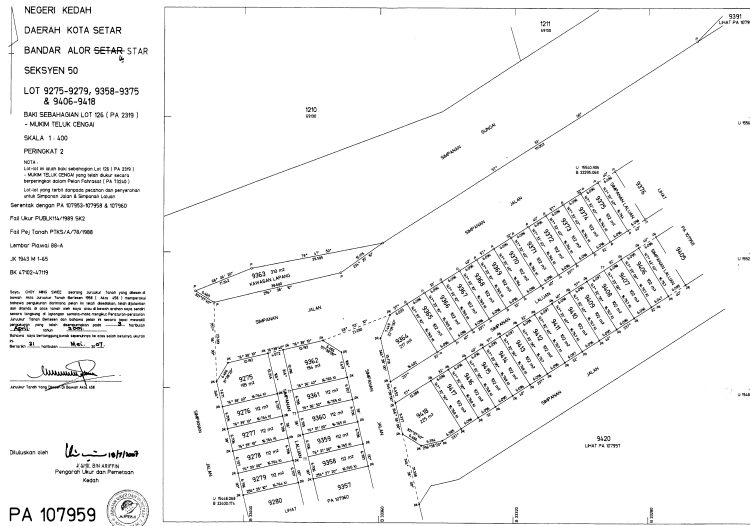
DECLARATION UNDER SECTION 62  
RESERVATION OF LAND FOR PUBLIC PURPOSE

Pada menjalankan kuasa yang diberikan oleh seksyen 62 Kanun Tanah Negara, maka inilah Pihak Berkuasa Negeri mengisytiharkan bahawa lengkungan yang tersebut di dalam Jadual di bawah ini dan dipetakan di atas Peta Pejabat Ukur dan Pemetaan No. P.A. 107959 yang disimpan di Pejabat Pengarah Ukur dan Pemetaan, Negeri Kedah Darul Aman dikehendaki bagi maksud penggunaan am iaitu “Kawasan Lapang” dan diisytiharkan Setiausaha Kerajaan Negeri Kedah Darul Aman sebagai Pegawai Pengawal.

In exercise of the powers conferred by section 62 of the National Land Code, the State Authority hereby declares that the land described in the Schedule hereto and delineated upon Certified Plan No. P.A. 107959 deposited in the Office of the Director of Survey Kedah Darul Aman as reserved for public purpose namely “Open Space” and to be controlled by State Secretary Kedah Darul Aman.

JADUAL/SCHEDULE

Bandar—Alor Setar, Seksyen 50. Daerah—Kota Setar. Lot—9363 (Kawasan Lapang). Keluasan—310 meter persegi. No. Pelan Akui—107959.



Bertarikh

Dated

[PSU(K): 60-1409; PTG/Ked./A/180/1988]

NASRUN BIN DATO' MOHD SHERIFF  
Setiausaha Majlis Mesyuarat Kerajaan  
Kedah/  
Secretary State Executive Council  
Kedah

**No. 14.**

PERISYTIHARAN DI BAWAH SEKSYEN 62  
SIMPANAN TANAH BAGI PENGGUNAAN AM

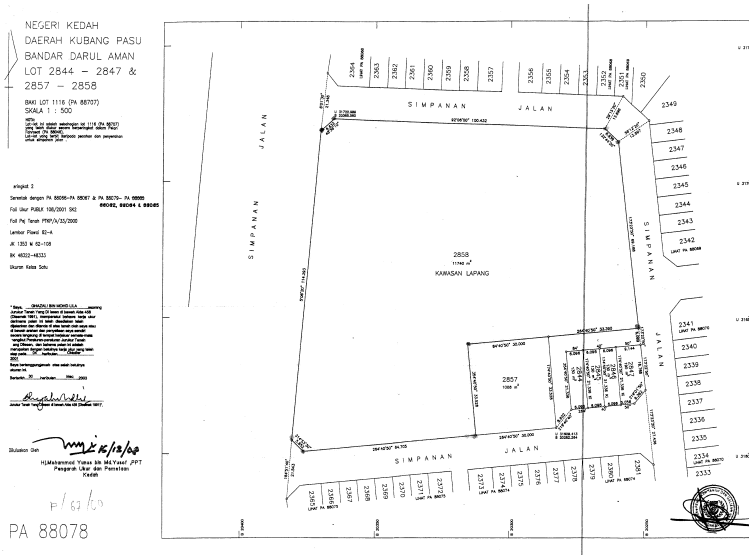
DECLARATION UNDER SECTION 62  
RESERVATION OF LAND FOR PUBLIC PURPOSE

Pada menjalankan kuasa yang diberikan oleh seksyen 62 Kanun Tanah Negara, maka inilah Pihak Berkuasa Negeri mengisytiharkan bahawa lengkungan yang tersebut di dalam Jadual di bawah ini dan dipetakan di atas Peta Pejabat Ukur dan Pemetaan No. P.A. 88078 yang disimpan di Pejabat Pengarah Ukur dan Pemetaan, Negeri Kedah Darul Aman dikehendaki bagi maksud penggunaan am iaitu “Kawasan Lapang” dan diisytiharkan Setiausaha Kerajaan Negeri Kedah Darul Aman sebagai Pegawai Pengawal.

In exercise of the powers conferred by section 62 of the National Land Code, the State Authority hereby declares that the land described in the Schedule hereto and delineated upon Certified Plan No. P.A. 88078 deposited in the Office of the Director of Survey Kedah Darul Aman as reserved for public purpose namely “Open Space” and to be controlled by State Secretary Kedah Darul Aman.

JADUAL/SCHEDULE

Bandar—Bandar Darulaman. Daerah—Kubang Pasu. Lot—2858 (Kawasan Lapang). Keluasan—11740 meter persegi. No. Pelan Akui—88078.



Bertarikh

Dated

[PSU(K): 173-1421; PTG/Ked./A/67/2000]

NASRUN BIN DATO' MOHD SHERIFF  
Setiausaha Majlis Mesyuarat Kerajaan  
Kedah/  
Secretary State Executive Council  
Kedah

No. 15.

PERISYTIHARAN DI BAWAH SEKSYEN 62  
SIMPANAN TANAH BAGI PENGGUNAAN AM

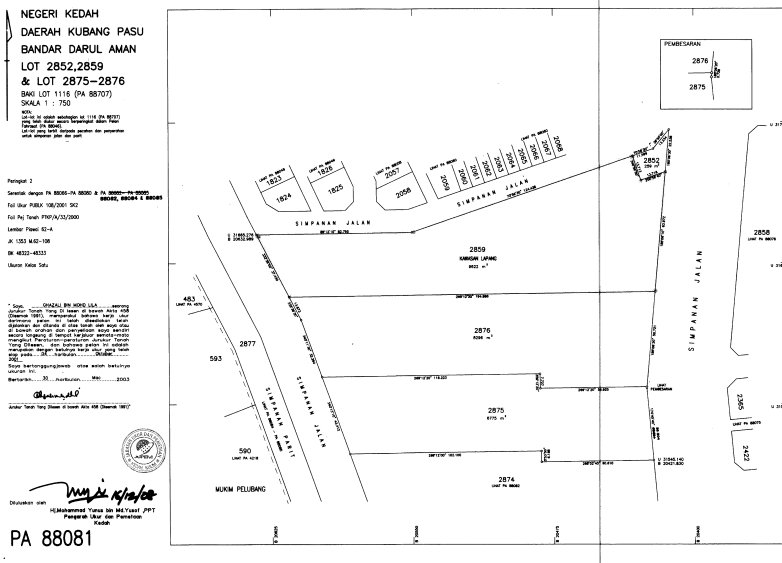
DECLARATION UNDER SECTION 62  
RESERVATION OF LAND FOR PUBLIC PURPOSE

Pada menjalankan kuasa yang diberikan oleh seksyen 62 Kanun Tanah Negara, maka inilah Pihak Berkuasa Negeri mengisytiharkan bahawa lengkungan yang tersebut di dalam Jadual di bawah ini dan dipetakan di atas Peta Pejabat Ukur dan Pemetaan No. P.A. 88081 yang disimpan di Pejabat Pengarah Ukur dan Pemetaan, Negeri Kedah Darul Aman dikehendaki bagi maksud penggunaan am iaitu “Kawasan Lapang” dan diisytiharkan Setiausaha Kerajaan Negeri Kedah Darul Aman sebagai Pegawai Pengawal.

In exercise of the powers conferred by section 62 of the National Land Code, the State Authority hereby declares that the land described in the Schedule hereto and delineated upon Certified Plan No. P.A. 88081 deposited in the Office of the Director of Survey Kedah Darul Aman as reserved for public purpose namely “Open Space” and to be controlled by State Secretary Kedah Darul Aman.

JADUAL/SCHEDULE

Bandar—Bandar Darulaman. Daerah—Kubang Pasu. Lot—2859 (Kawasan Lapang). Keluasan—9622 meter persegi. No. Pelan Akui—88081.



Bertarikh

Dated

[PSU(K): 173-1421; PTG/Ked./A/67/2000]

NASRUN BIN DATO' MOHD SHERIFF  
*Setiausaha Majlis Mesyuarat Kerajaan  
Kedah/  
Secretary State Executive Council  
Kedah*

No. 16.

PERISYTIHARAN DI BAWAH SEKSYEN 62  
SIMPANAN TANAH BAGI PENGGUNAAN AM

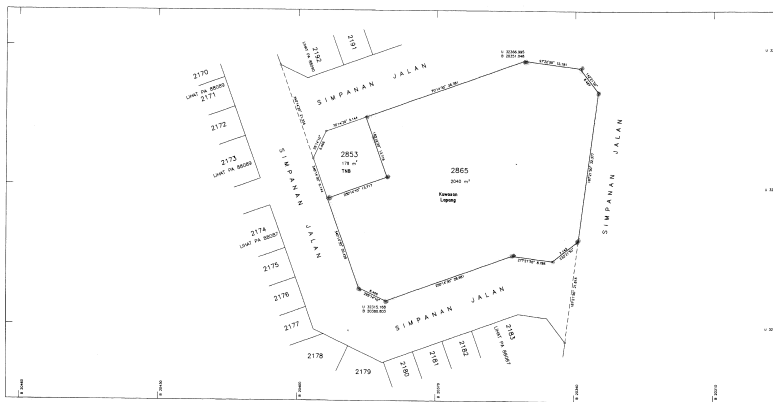
DECLARATION UNDER SECTION 62  
RESERVATION OF LAND FOR PUBLIC PURPOSE

Pada menjalankan kuasa yang diberikan oleh seksyen 62 Kanun Tanah Negara, maka inilah Pihak Berkuasa Negeri mengisytiharkan bahawa lengkungan yang tersebut di dalam Jadual di bawah ini dan dipetakan di atas Peta Pejabat Ukur dan Pemetaan No. P.A. 88088 yang disimpan di Pejabat Pengarah Ukur dan Pemetaan, Negeri Kedah Darul Aman dikehendaki bagi maksud penggunaan am iaitu “Kawasan Lapang” dan diisytiharkan Setiausaha Kerajaan Negeri Kedah Darul Aman sebagai Pegawai Pengawal.

In exercise of the powers conferred by section 62 of the National Land Code, the State Authority hereby declares that the land described in the Schedule hereto and delineated upon Certified Plan No. P.A. 88088 deposited in the Office of the Director of Survey Kedah Darul Aman as reserved for public purpose namely “Open Space” and to be controlled by State Secretary Kedah Darul Aman.

JADUAL/SCHEDULE

Bandar—Bandar Darulaman. Daerah—Kubang Pasu. Lot—2865 (Kawasan Lapang). Keluasan—2040 meter persegi. No. Pelan Akui—88088.



|   |   |   |
|---|---|---|
| <p>Dibuatkan oleh:</p>  <p>ABDUL SAMAD bin Abdul Wahid bin Yusoff<br/>Pegawai Ukur dan Pemetaan<br/>No. 1111/1111/1111</p> |  <p>Peraturan 3<br/>Sertifikat Simpanan PA 88088 - PA 88087 &amp; PA 88089 - PA 88110<br/>Peta Ukur PUSUK 108/2000/963<br/>Peta Paj Tanah PUSUK/A/232/2000<br/>Sert. Peta 41-25E<br/>di 1552 M 702-200 &amp; 1524 M 1-1-9<br/>RM 40324-40367<br/>Dua-dua Kiri Satu</p> | <p>NEGERI KEDAH<br/>DAERAH KUBANG PASU<br/>BANDAR DARUL AMAN<br/>LOT 2853 &amp; 2865<br/>BAGI LOT 1116 (PA 88707)<br/>SKALA 1 : 300</p> <p>NOTA:<br/>Lot 1116 &amp; 2853 &amp; 2865 adalah Lot 1116 (PA 88707)<br/>2853 &amp; 2865 adalah Lot 2853 &amp; 2865<br/>Lot 1116 &amp; 2853 &amp; 2865 adalah Lot 1116 (PA 88707)<br/>Lot 1116 &amp; 2853 &amp; 2865 adalah Lot 1116 (PA 88707)<br/>Lot 1116 &amp; 2853 &amp; 2865 adalah Lot 1116 (PA 88707)</p> |
|---|---|---|

PA 88088

Bertarikh  
Dated  
[PSU(K): 173-1421; PTG/Ked./A/67/2000]

NASRUN BIN DATO' MOHD SHERIFF  
Setiausaha Majlis Mesyuarat Kerajaan  
Kedah/  
Secretary State Executive Council  
Kedah

**No. 17.**

PERISYTIHARAN DI BAWAH SEKSYEN 62  
SIMPANAN TANAH BAGI PENGGUNAAN AM

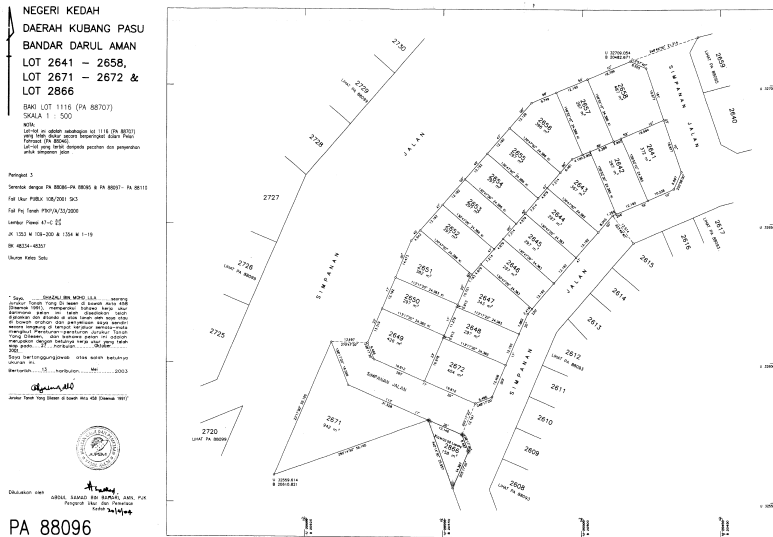
DECLARATION UNDER SECTION 62  
RESERVATION OF LAND FOR PUBLIC PURPOSE

Pada menjalankan kuasa yang diberikan oleh seksyen 62 Kanun Tanah Negara, maka inilah Pihak Berkuasa Negeri mengisytiharkan bahawa lengkungan yang tersebut di dalam Jadual di bawah ini dan dipetakan di atas Peta Pejabat Ukur dan Pemetaan No. P.A. 88096 yang disimpan di Pejabat Pengarah Ukur dan Pemetaan, Negeri Kedah Darul Aman dikehendaki bagi maksud penggunaan am iaitu “Kawasan Lapang” dan diisytiharkan Setiausaha Kerajaan Negeri Kedah Darul Aman sebagai Pegawai Pengawal.

In exercise of the powers conferred by section 62 of the National Land Code, the State Authority hereby declares that the land described in the Schedule hereto and delineated upon Certified Plan No. P.A. 88096 deposited in the Office of the Director of Survey Kedah Darul Aman as reserved for public purpose namely “Open Space” and to be controlled by State Secretary Kedah Darul Aman.

JADUAL/SCHEDULE

Bandar—Bandar Darulaman. Daerah—Kubang Pasu. Lot—2866 (Kawasan Lapang). Keluasan—158 meter persegi. No. Pelan Akui—88096.



Bertarikh  
Dated  
[PSU(K): 173-1421; PTG/Ked./A/67/2000]

NASRUN BIN DATO' MOHD SHERIFF  
*Setiausaha Majlis Mesyuarat Kerajaan  
Kedah/  
Secretary State Executive Council  
Kedah*

**No. 18.**PERISYTIHARAN DI BAWAH SEKSYEN 62  
SIMPANAN TANAH BAGI PENGGUNAAN AMDECLARATION UNDER SECTION 62  
RESERVATION OF LAND FOR PUBLIC PURPOSE

Pada menjalankan kuasa yang diberikan oleh seksyen 62 Kanun Tanah Negara, maka inilah Pihak Berkuasa Negeri mengisytiharkan bahawa lengkongan yang tersebut di dalam Jadual di bawah ini dan dipetakan di atas Peta Pejabat Ukur dan Pemetaan No. P.A. 88101 yang disimpan di Pejabat Pengarah Ukur dan Pemetaan, Negeri Kedah Darul Aman dikehendaki bagi maksud penggunaan am iaitu “Kawasan Lapang” dan diisytiharkan Setiausaha Kerajaan Negeri Kedah Darul Aman sebagai Pegawai Pengawal.

In exercise of the powers conferred by section 62 of the National Land Code, the State Authority hereby declares that the land described in the Schedule hereto and delineated upon Certified Plan No. P.A. 88101 deposited in the Office of the Director of Survey, Kedah Darul Aman as reserved for public purpose namely “Open Space” and to be controlled by State Secretary Kedah Darul Aman.

*JADUAL/SCHEDULE*

Bandar—Bandar Darulaman. Daerah—Kubang Pasu.

| Lot                   | Keluasan<br>Meter Persegi | No. Pelan Akui |
|-----------------------|---------------------------|----------------|
| 2861 (Kawasan Lapang) | 1044                      | 88101          |
| 2862 (Kawasan Lapang) | 1780                      | 88101          |
| 2863 (Kawasan Lapang) | 1121                      | 88101          |
| 2864 (Kawasan Lapang) | 878                       | 88101          |





Bertarikh

Dated

[PSU(K): 173-1421; PTG/Ked./A/67/2000]

NASRUN BIN DATO' MOHD SHERIFF  
*Setiausaha Majlis Mesyuarat Kerajaan  
Kedah/  
Secretary State Executive Council  
Kedah*

**No. 19.**

PERISYTIHARAN DI BAWAH SEKSYEN 62  
SIMPANAN TANAH BAGI PENGGUNAAN AM

DECLARATION UNDER SECTION 62  
RESERVATION OF LAND FOR PUBLIC PURPOSE

Pada menjalankan kuasa yang diberikan oleh seksyen 62 Kanun Tanah Negara, maka inilah Pihak Berkuasa Negeri mengisytiharkan bahawa lengkungan yang tersebut di dalam Jadual di bawah ini dan dipetakan di atas Peta Pejabat Ukur dan Pemetaan No. P.A. 02-056690 yang disimpan di Pejabat Pengarah Ukur dan Pemetaan, Negeri Kedah Darul Aman dikehendaki bagi maksud penggunaan am iaitu “Kawasan Lapang” dan diisytiharkan Setiausaha Kerajaan Negeri Kedah Darul Aman sebagai Pegawai Pengawal.

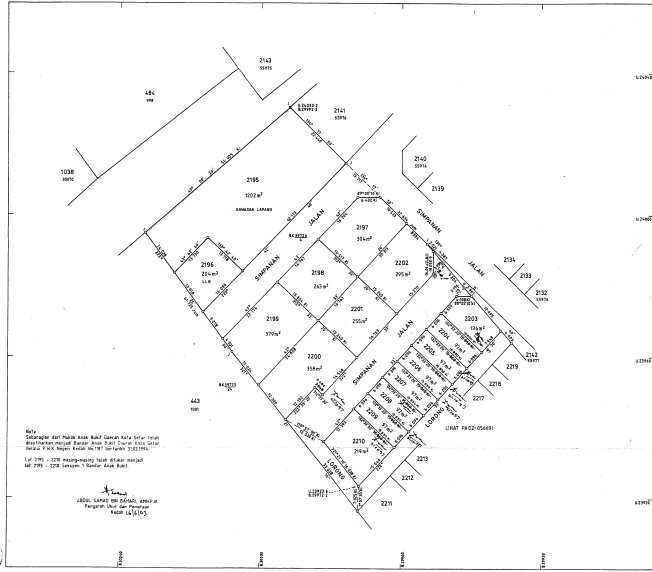
In exercise of the powers conferred by section 62 of the National Land Code, the State Authority hereby declares that the land described in the Schedule hereto and delineated upon Certified Plan No. P.A. 02-056690 deposited in the Office of the Director of Survey Kedah Darul Aman as reserved for public purpose namely “Open Space” and to be controlled by State Secretary Kedah Darul Aman.

JADUAL/SCHEDULE

Bandar—Anak Bukit, Seksyen 1. Daerah—Kota Setar. Lot—2195 (Kawasan Lapang). Keluasan—1202 meter persegi. No. Pelan Akui—02-056690.

02 NEGERI KEDAH  
01 DAERAH KOTA SETAR  
03 DUKIM ANAK BUKIT  
00  
LOT 002195 - 002210  
BAKI LOT 2072 (PA55252)  
SKALA: 1:100  
NOTA:  
Lot-lot yang terbit daripada pelesenan dan pemertoran tanah Simpanan Jalan & Lintang bersejarah dengan PA02-056690 - 056694

Fals Ukur PUBLIK 103-1089  
Fals Pej. Tanah PTNS A/17/1988 SF2  
Syt. Pda. 1984 75-A-1  
JK (L) 215 M 1-33  
AZ AX Lintang PA02-056694  
BK 39725 & 39728  
Ukuran Medan Satu  
PA02-056690



Bertarikh

Dated

[PSU(K): 289-1409; PTG/Ked./A/249/1988]

NASRUN BIN DATO' MOHD SHERIFF  
*Setiausaha Majlis Mesyuarat Kerajaan  
Kedah/  
Secretary State Executive Council  
Kedah*

No. 20.

PERISYTIHARAN DI BAWAH SEKSYEN 62  
SIMPANAN TANAH BAGI PENGGUNAAN AM

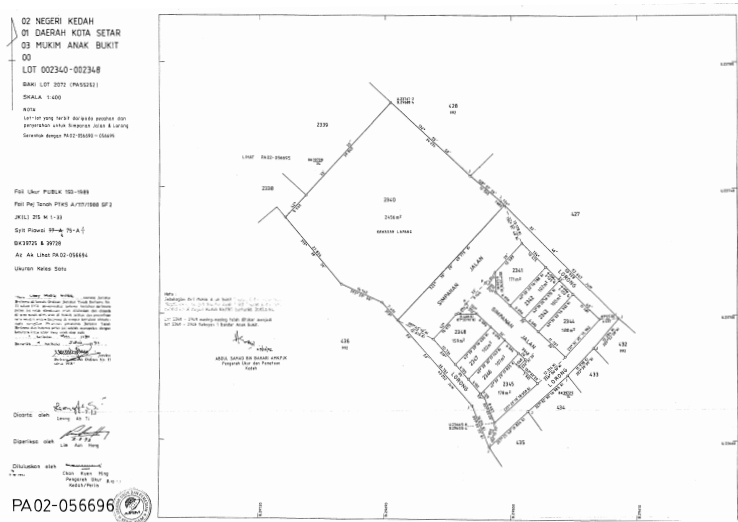
DECLARATION UNDER SECTION 62  
RESERVATION OF LAND FOR PUBLIC PURPOSE

Pada menjalankan kuasa yang diberikan oleh seksyen 62 Kanun Tanah Negara, maka inilah Pihak Berkuasa Negeri mengisytiharkan bahawa lengkungan yang tersebut di dalam Jadual di bawah ini dan dipetakan di atas Peta Pejabat Ukur dan Pemetaan No. P.A. 02-056696 yang disimpan di Pejabat Pengarah Ukur dan Pemetaan, Negeri Kedah Darul Aman dikehendaki bagi maksud penggunaan am iaitu “Kawasan Lapang” dan diisytiharkan Setiausaha Kerajaan Negeri Kedah Darul Aman sebagai Pegawai Pengawal.

In exercise of the powers conferred by section 62 of the National Land Code, the State Authority hereby declares that the land described in the Schedule hereto and delineated upon Certified Plan No. P.A. 02-056696 deposited in the Office of the Director of Survey Kedah Darul Aman as reserved for public purpose namely “Open Space” and to be controlled by State Secretary Kedah Darul Aman.

JADUAL/SCHEDULE

Bandar—Anak Bukit, Seksyen 1. Daerah—Kota Setar. Lot—2340 (Kawasan Lapang). Keluasan—2456 meter persegi. No. Plan Akui—02-056696.



Bertarikh

Dated

[PSU(K): 289-1409; PTG/Ked./A/249/1988]

NASRUN BIN DATO' MOHD SHERIFF  
*Setiausaha Majlis Mesyuarat Kerajaan  
 Kedah/  
 Secretary State Executive Council  
 Kedah*

**No. 21.**

PERISYTIHARAN DI BAWAH SEKSYEN 62  
 SIMPANAN TANAH BAGI PENGGUNAAN AM

Pembetulan

Jadual kepada Pemberitahuan *Warta* No. 515 yang disiarkan pada 4 Julai 2019 adalah dipinda dengan menggantikan perkataan-perkataan PSU(K) 8-1427 kepada PSU(K) 802-1436.

Pindaan ini hendaklah disifatkan telah mula berkuat kuasa 4 Julai 2019.

NASRUN BIN DATO' MOHD SHERIFF  
*Setiausaha Majlis Mesyuarat Kerajaan  
 Kedah*

No. 22.

(Seksyen 97 dan 98)

(Section 97 and 98)

NOTIS TUNTUTAN HASIL TERHUTANG

NOTICE OF DEMAND ARREARS OF RENT

Kepada Tunku Zahrah binti Tunku Kassim yang beralamat di Lot 3044, Sakan, Bandar Alor Setar, Kedah Darul Aman tuan punya tanah/tanah-tanah yang diperihalkan dalam ruangan 1 dan 2 dalam Jadual di bawah ini.

Bahawasanya sewa yang dikenakan bagi tanah/tanah-tanah tersebut dan yang genap masa berkenaan dengan tahun ini masih belum dibayar dan mulai 1 Jun, adalah dalam tunggakan.

Kamu adalah dengan ini dikehendaki, dalam tempoh tiga bulan dari tarikh notis ini disampaikan, supaya membayar \*di Pejabat Tanah di daerah ini/di Pejabat Daerah dan Tanah Kota Setar, Jalan Suka Menanti, 05150 Alor Setar, Kedah Darul Aman segala jumlah wang yang sekarang genap masa sebagaimana yang dimasukkan dalam ruangan-ruangan 3 – 6 dalam Jadual itu dan yang dijumlahkan dalam ruangan akhirnya.

Dan ambil perhatian bahawa, jika \*jumlah/mana-mana daripada jumlah yang dinyatakan di ruangan akhir itu tidak dibayar dengan sepenuhnya dalam tempoh tiga bulan tersebut, maka saya yang bertandatangan di bawah ini, menurut kuasa-kuasa yang diberi oleh seksyen 100 Kanun Tanah Negara, akan mengisytiharkan dengan jalan perintah \*tanah/tanah-tanah berkenaan dilucuthak kepada Pihak Berkuasa Negeri.

To Tunku Zahrah binti Tunku Kassim of Lot 3044, Sakan, Bandar Alor Setar, Kedah Darul Aman proprietor of the lands described in the 1st and 2nd columns of the Schedule below.

Whereas the rent reserved on the said lands and due in respect of the current year is unpaid and, with effect from the 1 day of June in arrear.

You are hereby required, within three months of the date of the service of this notice, to pay \*at the Land Office of this district/at District and Land Office, Sik, Kedah Darul Aman all the sums now due as entered in the 3rd – 6th Columns of the Schedule and totalled in the final column thereof.

And take notice that, if \*the total/any of the totals specified in the final column is not paid in full within the said period of three months, then I the undersigned, by virtue of the powers conferred by section 100 of the National Land Code, shall by order declare \*the land in question forfeit to the State Authority.

JADUAL TANAH DAN HUTANG-HUTANG/SCHEDULE OF LAND AND ARREARS

| Perihal dan<br>No. Hakmilik/<br>Description<br>and No. of<br>Title | No. Lot/P.T./<br>Mukim/Daerah/<br>Lot/L.O No./<br>Township/<br>District | Sewa tahun ini/<br>Current Year<br>Rent | Tunggakan dari<br>tahun-tahun<br>yang lepas/<br>Arrears from<br>previous years | Fee-fee dll.<br>yang dikenakan<br>sebagai sewa/<br>Fees, etc.,<br>chargeable as rent | Tunggakan Fee/<br>Fee-fee/<br>Arrears Fee/s | Jumlah kena<br>dibayar/<br>Total due |
|--|---|---|--|--|---|--------------------------------------|
| (1)  | (2)   | (3)                                     | (4)  | (5)  | (6)   | (7)                                  |
| H.S.M. 13919   | Lot 3044/<br>Bandar Alor Setar/<br>Kota Setar                           | RM48.80                                 | RM675.80   | RM387.10   | RM10.00                                     | RM1,121.70                           |
| H.S.M. 13920   | Lot 3045/<br>Bandar Alor Setar/<br>Kota Setar                           | RM48.80                                 | RM675.80   | RM387.10   | RM10.00                                     | RM1,121.70                           |
| H.S.M. 13921   | Lot 3046/<br>Bandar Alor Setar/<br>Kota Setar                           | RM48.80                                 | RM675.80   | RM387.10   | RM10.00                                     | RM1,121.70                           |

## TAMBAHAN/SUPPLEMENT

Kepada Federal Construction Company (Penang) Sdn. Bhd. yang beralamat di Suite 4.04, Aras 4, Penang Plaza, 126, Jalan Burmah, 10500 Pulau Pinang \*Pemegang gadaian/pemajak kecil/Tenan/Pemegang lien/Kaveator/Pemegang esmen.

Sekiranya \*tuan/puan ada sebab mempercayai bahawa tuan punya bagi tanah yang dijadualkan di atas itu dan yang atasnya \*tuan/puan ada hak mempunyai atau menuntut sesuatu kepentingan akan mungkir daripada membayar wang-wang yang sekarang ini ditetapkan sebagai kena dibayar berkenaan dengannya maka \*tuan/puan boleh mengelakkan tanah itu daripada dirampas dengan membayar sepenuhnya kepada Pentadbir Tanah, dalam tempoh yang dinyatakan itu, jumlah wang yang kena dibayar berkenaan dengan tanah itu.

Dan lagi adalah diberi notis bahawa (dengan tidak melemahkan apa-apa hak di bawah seksyen itu untuk mendakwa tuan punya itu secara terus) menurut kuasa peruntukan-peruntukan seksyen 98, Kanun Tanah Negara, hak-hak istimewa bagi mendapat balik bayaran-bayaran adalah seperti berikut:

- (a) apa-apa jumlah wang yang dibayar oleh pemegang gadaian hendaklah ditambahkan kepada bayaran yang pertama yang kena dibayar atas gadaian itu;
- (b) apa-apa jumlah wang yang dibayar oleh pemajak, pemajak kecil atau pun penyewa boleh didapatkan balik dengan memotong jumlah wang itu daripada apa-apa sewa yang ada pada masa itu atau kemudiannya kena dibayar olehnya kepada tuan punya tanah itu atau kepada sesiapa yang memegang tanah itu;
- (c) mana-mana pemajak, pemajak kecil atau penyewa yang menanggung apa-apa tanggungan tambahan atau dialami apa-apa potongan di bawah seksyen itu boleh mendapat balik amaun yang ditanggung atau dipotong itu dengan membuat potongan yang bersamaan daripada amaun sewa yang kena dibayar olehnya.

To Federal Construction Company (Penang) Sdn. Bhd. of Suite 4.04, Aras 4, Penang Plaza, 126, Jalan Burmah, 10500 Pulau Pinang \*Chargee/Lessee/Sub-lessee/Tenant/Lien-holder/Caveator/Easement holder.

Should you have reason to believe that the proprietor of that land schedule above in which you possess or claim an interest will make default in payment of the sums now declared due thereon, you may avoid the forfeiture of such land by paying in full to the Land Administrator, within the time specified, the total specified in respect of that land.

And take notice that (without prejudice to any right under that section to sue the proprietor direct) the following special rights of recovery exist by virtue of the provisions of sections 98 of the National Land Code:

- (a) any sum paid by a chargee shall be added to the first payment thereafter due under the charge;

- (b) any sum paid by a lessee, sub-lessee or tenant may be recovered by deducting the amount of such sum from any rent then or thereafter due from him to the proprietor or other person under whom the land is held;
- (c) any lessee, sub-lessee or tenant who incurs any additional liability or suffers any deduction under the section may recover the amount of such liability or deduction by making a corresponding deduction from the amount of the rent payable by him.

Bertarikh 12 November 2019

Dated 12 November 2019  
[PTKS/E/19/2019]

MAHAMAD SUHAIMI BIN MAN  
*Penolong Pentadbir Tanah*  
*Pejabat Daerah dan Tanah Kota Setar*  
*Kedah*

**No. 23.**

(Seksyen 97 dan 98)

(Sections 97 and 98)

NOTIS TUNTUTAN HASIL TERHUTANG

NOTICE OF DEMAND ARREARS OF RENT

Kepada P.T. Thaima Corporation Sdn. Bhd. yang beralamat di d/a Plot 2, Taman Changlun, Jalan Sintok, 06010 Changlun, Kedah Darul Aman, tuan punya \*tanah/tanah-tanah yang diperihalkan dalam ruangan pertama dan kedua dalam Jadual di bawah ini.

Bahawasanya hasil yang dikenakan bagi tanah/tanah-tanah yang tersebut dan yang kena dibayar bagi tahun ini telah tidak dibayar dan adalah terhutang mulai dari 1hb Jun.

\*Tuan/puan adalah dikehendaki, dalam tempoh tiga bulan dari tarikh notis ini disampaikan, supaya membayar \*di Pejabat Tanah daerah ini/di Pejabat Tanah Kubang Pasu, Kompleks Pentadbiran Daerah Kubang Pasu, 06000 Jitra, Kedah Darul Aman segala wang yang sekarang ini kena dibayar sebagaimana yang tercatat dalam ruangan tiga hingga enam dalam Jadual itu dan yang dijumlahkan dalam ruangan akhirnya.

Dan ambil perhatian bahawa, jika \*jumlah/mana-mana daripada jumlah yang dinyatakan di ruangan akhir itu tidak dibayar dengan sepenuhnya dalam tempoh tiga bulan tersebut, maka saya yang bertandatangan di bawah ini, menurut kuasa-kuasa yang diberi oleh seksyen 100 Kanun Tanah Negara, akan mengisytiharkan dengan jalan perintah \*tanah/tanah-tanah berkenaan itu dirampas dan menjadi hak Pihak Berkuasa Negeri.

To P.T. Thaima Corporation Sdn. Bhd. of d/a Plot 2, Taman Changlun, Jalan Sintok, 06010 Changlun, Kedah Darul Aman, proprietor of the lands described in the 1st and 2nd columns of the Schedule below.

Whereas the rent reserved on the said lands and due in respect of the current year is unpaid and, with effect from the 1 day of June in arrear.

You are hereby required, within three months of the date of the service of this notice, to pay \*at the Land Office of this district/at Pejabat Tanah Kubang Pasu, Kompleks Pentadbiran Daerah Kubang Pasu, 06000 Jitra, Kedah Darul Aman all the sums now due as entered in the 3rd – 6th Columns of the Schedule and totalled in the final column thereof.

And take notice that, if \*the total/any of the totals specified in the final column is not paid in full within the said period of three months, then I the undersigned, by virtue of the powers conferred by section 100 of the National Land Code, shall by order declare \*the land in question forfeit to the State Authority.

JADUAL TANAH DAN HUTANG-HUTANG/*SCHEDULE OF LAND AND ARREARS*

Mukim/*Mukim*—Bandar Changlun. Jenis dan No. Hakmilik/*Description and No. of Title*—G.M. 1052. No. Lot/P.T./*Lot No./P.T.*—Lot 1675/Pencawang Elektrik. Hasil Tahun Ini/*Current Year Rent*—RM1,200.00. Hutang Dari Tahun-tahun Yang Lepas/*Arrears From Previous Years*—RM6,100.00. Bayaran Dan Lain-lain Yang Dikenakan Sebagai Hasil/*Fees etc. Chargeable as Rent*—RM1,657.30. Bayaran-bayaran Terhutang/*Arrears Fees*—RM10.00. Jumlah Kena Dibayar/*Total Due*—RM8,967.30.

Bertarikh 4 Disember 2019

Dated 4 December 2019

[PSU(K) 946-1379 Jld. 225; PTKP/E/1/2019 Jld. 3(45)]

MOHAMAD SUBHI BIN ABDULLAH  
*Penolong Pentadbir Tanah Kubang Pasu*  
*Pejabat Tanah Kubang Pasu*  
*Kedah*

**No. 24.**

(Seksyen 168)

NOTIS BERKENAAN DENGAN CADANGAN HENDAK MENGELUARKAN  
HAKMILIK SAMBUNGAN (ATAU SURATAN YANG DIKELUARKAN YANG  
BAHARU SEBAGAI GANTINYA)

(Section 168)

NOTICE OF INTENTION TO ISSUE TITLE IN CONTINUATION  
(OR NEW ISSUE DOCUMENT IN LIEU THEREOF)

Pada menjalankan kuasa yang diberikan oleh seksyen 168 Kanun Tanah Negara, notis adalah dengan ini diberi bahawa adalah dicadangkan hendak mengeluarkan hakmilik sambungan bagi tanah-tanah yang tersebut dalam Jadual di bawah ini kerana sebab-sebab yang berikut:

Hilang.



In exercise of the powers conferred by section 168 of the National Land Code, notice is hereby given that it is proposed to issue title in continuation to the lands described in the Schedule below for the following reasons:

Lost.

| JADUAL/SCHEDULE |                                   |                    |  |      |
|-----------------|-----------------------------------|--------------------|--|------|
| Mukim           | No. Lot/Bahagian dan No. Fail     |                    | Keluasan/Jenis dan No. Surat Hakmilik    |      |
| <i>Mukim</i>    | <i>Lot No./Share and File No.</i> |                    | <i>Area/Description and No. of Title</i> |      |
|                 |                                   |                    | Hektar/<br><i>Hectares</i>               | G.M. |
| Derang          | 2032                              | PTPS/B/41/2019 I.H | 0.3196                                   | 675  |
| Derang          | 267                               | PTPS/B/42/2019 I.H | 0.5845                                   | 1096 |

Bertarikh

Dated

[PSU(K) 946-1379 Jld. 225; PTPS/B/9/93 Jld. 2(93)]

*Pentadbir Tanah Pokok Sena  
Kedah/  
Land Administrator Pokok Sena  
Kedah*

**No. 25.**

(Seksyen 168)

NOTIS BERKENAAN DENGAN CADANGAN HENDAK MENGELUARKAN HAKMILIK SAMBUNGAN (ATAU SURATAN YANG DIKELUARKAN YANG BAHARU SEBAGAI GANTINYA)

(Section 168)

NOTICE OF INTENTION TO ISSUE TITLE IN CONTINUATION  
(OR NEW ISSUE DOCUMENT IN LIEU THEREOF)

Pada menjalankan kuasa yang diberikan oleh seksyen 168 Kanun Tanah Negara, notis adalah dengan ini diberi bahawa adalah dicadangkan hendak mengeluarkan surat hakmilik sambungan bagi tanah yang tersebut dalam Jadual di bawah:

In exercise of the powers conferred by section 168 of the National Land Code, notice is hereby given that it is proposed to issue title in continuation to the land described in the Schedule below:

## JADUAL/SCHEDULE

Mukim/*Mukim*—Binjal. No. Lot/*Lot No.*—1689. No. Fail/*File No.*—I/H 125/2019. Jenis dan Surat Hakmilik/*Description and No. of Title*—G.M. 3. Keluasan/*Area*—1.1827 hektar/*hectares*. Sebab-sebab/*Reasons*—Hilang/*Lost*.

Bertarikh 27 November 2019

Dated 27 November 2019

[PSU(K) 946-1379 Jld. 225; PTKP/IH/125/2019(02)]

FARAH NABILAH BINTI MOHAMMAD ANUAR  
*Penolong Pentadbir Tanah (Pendaftaran)*  
*b.p. Pentadbir Tanah Kubang Pasu*  
*Kedah*

**No. 26.**

(Seksyen 168)

NOTIS BERKENAAN DENGAN CADANGAN HENDAK MENGELUARKAN  
HAKMILIK SAMBUNGAN (ATAU SURATAN YANG DIKELUARKAN YANG  
BAHARU SEBAGAI GANTINYA)

(Section 168)

NOTICE OF INTENTION TO ISSUE TITLE IN CONTINUATION  
(OR NEW ISSUE DOCUMENT IN LIEU THEREOF)

Pada menjalankan kuasa yang diberikan oleh seksyen 168 Kanun Tanah Negara, notis adalah dengan ini diberi bahawa adalah dicadangkan hendak mengeluarkan surat hakmilik sambungan bagi tanah yang tersebut dalam Jadual di bawah:

In exercise of the powers conferred by section 168 of the National Land Code, notice is hereby given that it is proposed to issue title in continuation to the land described in the Schedule below:

## JADUAL/SCHEDULE

Mukim/*Mukim*—Kubang Pasu. No. Lot/*Lot No.*—556. No. Fail/*File No.*—I/H 126/2019. Jenis dan Surat Hakmilik/*Description and No. of Title*—G.M. 535. Keluasan/*Area*—0.3793 hektar/*hectares*. Sebab-sebab/*Reasons*—Hilang/*Lost*.

Bertarikh 27 November 2019

Dated 27 November 2019

[PSU(K) 946-1379 Jld. 225; PTKP/IH/126/2019(02)]

FARAH NABILAH BINTI MOHAMMAD ANUAR  
*Penolong Pentadbir Tanah (Pendaftaran)*  
*b.p. Pentadbir Tanah Kubang Pasu*  
*Kedah*

**No. 27.**

(Seksyen 168)

NOTIS BERKENAAN DENGAN CADANGAN HENDAK MENGELUARKAN  
HAKMILIK SAMBUNGAN (ATAU SURATAN YANG DIKELUARKAN YANG  
BAHARU SEBAGAI GANTINYA)

(Section 168)

NOTICE OF INTENTION TO ISSUE TITLE IN CONTINUATION  
(OR NEW ISSUE DOCUMENT IN LIEU THEREOF)

Pada menjalankan kuasa yang diberikan oleh seksyen 168 Kanun Tanah Negara, notis adalah dengan ini diberi bahawa adalah dicadangkan hendak mengeluarkan surat hakmilik sambungan bagi tanah yang tersebut dalam Jadual di bawah:

In exercise of the powers conferred by section 168 of the National Land Code, notice is hereby given that it is proposed to issue title in continuation to the land described in the Schedule below:

## JADUAL/SCHEDULE

Mukim/*Mukim*—Jeram. No. Lot/*Lot No.*—2727. No. Fail/*File No.*—I/H 127/2019. Jenis dan Surat Hakmilik/*Description and No. of Title*—G.M. 576. Keluasan/*Area*—1.678 hektar/*hectares*. Sebab-sebab/*Reasons*—Hilang/*Lost*.

Bertarikh 27 November 2019

Dated 27 November 2019

[PSU(K) 946-1379 Jld. 225; PTKP/IH/127/2019(02)]

FARAH NABILAH BINTI MOHAMMAD ANUAR  
*Penolong Pentadbir Tanah (Pendaftaran)*  
*b.p. Pentadbir Tanah Kubang Pasu*  
*Kedah*

**No. 28.**

(Seksyen 168)

NOTIS BERKENAAN DENGAN CADANGAN HENDAK MENGELUARKAN  
HAKMILIK SAMBUNGAN (ATAU SURATAN YANG DIKELUARKAN YANG  
BAHARU SEBAGAI GANTINYA)

(Section 168)

NOTICE OF INTENTION TO ISSUE TITLE IN CONTINUATION  
(OR NEW ISSUE DOCUMENT IN LIEU THEREOF)

Pada menjalankan kuasa yang diberikan oleh seksyen 168 Kanun Tanah Negara, notis adalah dengan ini diberi bahawa adalah dicadangkan hendak mengeluarkan surat hakmilik sambungan bagi tanah yang tersebut dalam Jadual di bawah:

In exercise of the powers conferred by section 168 of the National Land Code, notice is hereby given that it is proposed to issue title in continuation to the land described in the Schedule below:

## JADUAL/SCHEDULE

Mukim/*Mukim*—Tunjang. No. Lot/*Lot No.*—3233. No. Fail/*File No.*—I/H 128/2019. Jenis dan Surat Hakmilik/*Description and No. of Title*—P.M. 197. Keluasan/*Area*—0.6146 hektar/*hectares*. Sebab-sebab/*Reasons*—Hilang/*Lost*.

Bertarikh 27 November 2019

Dated 27 November 2019

[PSU(K) 946-1379 Jld. 225; PTKP/IH/128/2019(02)]

FARAH NABILAH BINTI MOHAMMAD ANUAR  
*Penolong Pentadbir Tanah (Pendaftaran)*  
*b.p. Pentadbir Tanah Kubang Pasu*  
*Kedah*

**No. 29.**

(Seksyen 168)

NOTIS BERKENAAN DENGAN CADANGAN HENDAK MENGELUARKAN  
HAKMILIK SAMBUNGAN (ATAU SURATAN YANG DIKELUARKAN YANG  
BAHARU SEBAGAI GANTINYA)

(Section 168)

NOTICE OF INTENTION TO ISSUE TITLE IN CONTINUATION  
(OR NEW ISSUE DOCUMENT IN LIEU THEREOF)

Pada menjalankan kuasa yang diberikan oleh seksyen 168 Kanun Tanah Negara, notis adalah dengan ini diberi bahawa adalah dicadangkan hendak mengeluarkan surat hakmilik sambungan bagi tanah yang tersebut dalam Jadual di bawah:

In exercise of the powers conferred by section 168 of the National Land Code, notice is hereby given that it is proposed to issue title in continuation to the land described in the Schedule below:

## JADUAL/SCHEDULE

Mukim/*Mukim*—Jitra. No. Fail/*File No.*—I/H 129/2019. Jenis dan Surat Hakmilik/*Description and No. of Title*—S.P.K. 13237. Keluasan/*Area*—444.902 meter persegi/*square metres*. Sebab-sebab/*Reasons*—Hilang/*Lost*.

Bertarikh 27 November 2019

Dated 27 November 2019

[PSU(K) 946-1379 Jld. 225; PTKP/IH/129/2019(02)]

FARAH NABILAH BINTI MOHAMMAD ANUAR  
*Penolong Pentadbir Tanah (Pendaftaran)*  
*b.p. Pentadbir Tanah Kubang Pasu*  
*Kedah*

**No. 30.**

(Seksyen 168)

NOTIS BERKENAAN DENGAN CADANGAN HENDAK MENGELUARKAN  
HAKMILIK SAMBUNGAN (ATAU SURATAN YANG DIKELUARKAN YANG  
BAHARU SEBAGAI GANTINYA)

(Section 168)

NOTICE OF INTENTION TO ISSUE TITLE IN CONTINUATION  
(OR NEW ISSUE DOCUMENT IN LIEU THEREOF)

Pada menjalankan kuasa yang diberikan oleh seksyen 168 Kanun Tanah Negara, notis adalah dengan ini diberi bahawa adalah dicadangkan hendak mengeluarkan surat hakmilik sambungan bagi tanah yang tersebut dalam Jadual di bawah:

In exercise of the powers conferred by section 168 of the National Land Code, notice is hereby given that it is proposed to issue title in continuation of title to the land described in the Schedule below:

JADUAL/SCHEDULE

Mukim/Bandar/Mukim/Town—Air Hangat. No. Lot/Lot No.—2025. Jenis dan Surat Hakmilik/Description and No. of Title—P.M. 63. Sebab-sebab/Reasons—Hilang/Lost.

Bertarikh 28 November 2019

Dated 28 November 2019

[PSU(K) 946-1379 Jld. 225; PTL(B) I/Hilang: 46/2019(03)]

HAMIZIE BIN IBRAHIM  
*Penolong Pegawai Daerah*  
(*Pembangunan Tanah dan Pelupusan*)  
*b.p. Pegawai Daerah Langkawi*  
*Kedah*

**No. 31.**

(Seksyen 168)

NOTIS BERKENAAN DENGAN CADANGAN HENDAK MENGELUARKAN  
HAKMILIK SAMBUNGAN (ATAU SURATAN YANG DIKELUARKAN YANG  
BAHARU SEBAGAI GANTINYA)

(Section 168)

NOTICE OF INTENTION TO ISSUE TITLE IN CONTINUATION  
(OR NEW ISSUE DOCUMENT IN LIEU THEREOF)

Pada menjalankan kuasa yang diberikan oleh seksyen 168 Kanun Tanah Negara, notis adalah dengan ini diberi bahawa adalah dicadangkan hendak mengeluarkan surat hakmilik sambungan bagi tanah yang tersebut dalam Jadual di bawah:

In exercise of the powers conferred by section 168 of the National Land Code, notice is hereby given that it is proposed to issue title in continuation of title to the land described in the Schedule below:

## JADUAL/SCHEDULE

Mukim/Bandar/*Mukim/Town*—Ulu Melaka. No. P.T./*P.T. No.*—1403. Jenis dan Surat Hakmilik/*Description and No. of Title*—H.S.M. 149. Sebab-sebab/*Reasons*—Hilang/*Lost*.

Bertarikh 28 November 2019

Dated 28 November 2019

[PSU(K) 946-1379 Jld. 225; PTL(B) I/Hilang: 47/2019(03)]

HAMIZIE BIN IBRAHIM  
*Penolong Pegawai Daerah*  
(*Pembangunan Tanah dan Pelupusan*)  
*b.p. Pegawai Daerah Langkawi*  
*Kedah*

**No. 32.**

(Seksyen 168)

NOTIS BERKENAAN DENGAN CADANGAN HENDAK MENGELUARKAN  
HAKMILIK SAMBUNGAN (ATAU SURATAN YANG DIKELUARKAN YANG  
BAHARU SEBAGAI GANTINYA)

(Section 168)

NOTICE OF INTENTION TO ISSUE TITLE IN CONTINUATION  
(OR NEW ISSUE DOCUMENT IN LIEU THEREOF)

Pada menjalankan kuasa yang diberikan oleh seksyen 168 Kanun Tanah Negara, notis adalah dengan ini diberi bahawa adalah dicadangkan hendak mengeluarkan surat hakmilik sambungan bagi tanah yang tersebut dalam Jadual di bawah:

In exercise of the powers conferred by section 168 of the National Land Code, notice is hereby given that it is proposed to issue title in continuation of title to the land described in the Schedule below:

## JADUAL/SCHEDULE

Mukim/Bandar/*Mukim/Town*—Bandar Padang Lalang. No. Lot/*Lot No.*—266, Seksyen 3. Jenis dan Surat Hakmilik/*Description and No. of Title*—P.M. 87. Sebab-sebab/*Reasons*—Hilang/*Lost*.

Bertarikh 28 November 2019

Dated 28 November 2019

[PSU(K) 946-1379 Jld. 225; PTL(B) I/Hilang: 48/2019(03)]

HAMIZIE BIN IBRAHIM  
*Penolong Pegawai Daerah*  
(*Pembangunan Tanah dan Pelupusan*)  
*b.p. Pegawai Daerah Langkawi*  
*Kedah*

**No. 33.**

(Seksyen 168)

NOTIS BERKENAAN DENGAN CADANGAN HENDAK MENGELUARKAN  
HAKMILIK SAMBUNGAN (ATAU SURATAN YANG DIKELUARKAN YANG  
BAHARU SEBAGAI GANTINYA)

(Section 168)

NOTICE OF INTENTION TO ISSUE TITLE IN CONTINUATION  
(OR NEW ISSUE DOCUMENT IN LIEU THEREOF)

Pada menjalankan kuasa yang diberikan oleh seksyen 168 Kanun Tanah Negara, notis adalah dengan ini diberi bahawa adalah dicadangkan hendak mengeluarkan surat hakmilik sambungan bagi tanah yang tersebut dalam Jadual di bawah:

In exercise of the powers conferred by section 168 of the National Land Code, notice is hereby given that it is proposed to issue title in continuation of title to the land described in the Schedule below:

JADUAL/SCHEDULE

Mukim/Bandar/*Mukim/Town*—Air Hangat. No. Lot/Lot No.—1259. Jenis dan Surat Hakmilik/*Description and No. of Title*—G.M. 102. Sebab-sebab/*Reasons*—Hilang/*Lost*.

Bertarikh 28 November 2019

Dated 28 November 2019

[PSU(K) 946-1379 Jld. 225; PTL(B) I/Hilang: 49/2019(03)]

HAMIZIE BIN IBRAHIM  
*Penolong Pegawai Daerah*  
(*Pembangunan Tanah dan Pelupusan*)  
*b.p. Pegawai Daerah Langkawi*  
*Kedah*

**No. 34.**

(Seksyen 168)

NOTIS BERKENAAN DENGAN CADANGAN HENDAK MENGELUARKAN  
HAKMILIK SAMBUNGAN (ATAU SURATAN YANG DIKELUARKAN YANG  
BAHARU SEBAGAI GANTINYA)

(Section 168)

NOTICE OF INTENTION TO ISSUE TITLE IN CONTINUATION  
(OR NEW ISSUE DOCUMENT IN LIEU THEREOF)

Pada menjalankan kuasa yang diberikan oleh seksyen 168 Kanun Tanah Negara, notis adalah dengan ini diberi bahawa adalah dicadangkan hendak menggantikan surat hakmilik yang dikeluarkan bagi tanah yang tersebut dalam Jadual di bawah:

In exercise of the powers conferred by section 168 of the National Land Code, notice is hereby given that it is proposed to replace the issue document of title to the land described in the Schedule below:

## JADUAL/SCHEDULE

Mukim/*Mukim*—Derga. No. Lot/*Lot No.*—2122. No. Fail/*File No.*—PTKS/B/150/2019 I.H. Jenis dan Surat Hakmilik/*Description and No. of Title*—G.M. 2150. Keluasan/*Area*—137.4966 meter persegi/*square metres*. Sebab-sebab/*Reasons*—Dokumen hakmilik keluaran telah hilang/*The issue document of title has lost.*

Bertarikh 3 Disember 2019

Dated 3 December 2019

[PSU(K) 946-1379 Jld. 225; PTKS/B/150/2019 IH(2)]

OMMULKHAIR BINTI AHMAD  
*Penolong Pentadbir Tanah*  
*b.p. Pentadbir Tanah Kota Setar*  
*Kedah/*  
*Assistant Land Administrator*  
*for Land Administrator Kota Setar*  
*Kedah*

**No. 35.**

(Seksyen 168)

NOTIS BERKENAAN DENGAN CADANGAN HENDAK MENGELUARKAN  
HAKMILIK SAMBUNGAN (ATAU SURATAN YANG DIKELUARKAN YANG  
BAHARU SEBAGAI GANTINYA)

(Section 168)

NOTICE OF INTENTION TO ISSUE TITLE IN CONTINUATION  
(OR NEW ISSUE DOCUMENT IN LIEU THEREOF)

Pada menjalankan kuasa yang diberikan oleh seksyen 168 Kanun Tanah Negara, notis adalah dengan ini diberi bahawa adalah dicadangkan hendak menggantikan surat hakmilik yang dikeluarkan bagi tanah yang tersebut dalam Jadual di bawah:

In exercise of the powers conferred by section 168 of the National Land Code, notice is hereby given that it is proposed to replace the issue document of title to the land described in the Schedule below:



## JADUAL/SCHEDULE

Mukim/*Mukim*—Bandar Alor Setar. No. P.T./*P.T. No.*—4318. No. Fail/*File No.*—PTKS/B/152/2019 I.H. Jenis dan Surat Hakmilik/*Description and No. of Title*—H.S.M. 8078. Keluasan/*Area*—0.0656 hektar/*hectares*. Sebab-sebab/*Reasons*—Dokumen hakmilik keluaran telah hilang/*The issue document of title has lost*.

Bertarikh 3 Disember 2019

Dated 3 December 2019

[PSU(K) 946-1379 Jld. 225; PTKS/B/152/2019 IH(2)]

OMMULKHAIR BINTI AHMAD  
*Penolong Pentadbir Tanah*  
*b.p. Pentadbir Tanah Kota Setar*  
*Kedah/*  
*Assistant Land Administrator*  
*for Land Administrator Kota Setar*  
*Kedah*

**No. 36.**

(Seksyen 168)

NOTIS BERKENAAN DENGAN CADANGAN HENDAK MENGELUARKAN  
 HAKMILIK SAMBUNGAN (ATAU SURATAN YANG DIKELUARKAN YANG  
 BAHARU SEBAGAI GANTINYA)

(Section 168)

NOTICE OF INTENTION TO ISSUE TITLE IN CONTINUATION  
 (OR NEW ISSUE DOCUMENT IN LIEU THEREOF)

Pada menjalankan kuasa yang diberikan oleh seksyen 168 Kanun Tanah Negara, notis adalah dengan ini diberi bahawa adalah dicadangkan hendak menggantikan surat hakmilik yang dikeluarkan bagi tanah yang tersebut dalam Jadual di bawah:

In exercise of the powers conferred by section 168 of the National Land Code, notice is hereby given that it is proposed to replace the issue document of title to the land described in the Schedule below:

## JADUAL/SCHEDULE

Mukim/*Mukim*—Bandar Anak Bukit. No. Lot/*Lot No.*—59. No. Fail/*File No.*—PTKS/B/154/2019 I.H. Jenis dan Surat Hakmilik/*Description and No. of Title*—G.M. 650. Keluasan/*Area*—0.9786 hektar/*hectares*. Sebab-sebab/*Reasons*—Dokumen hakmilik keluaran telah hilang/*The issue document of title has lost*.

Bertarikh 8 Disember 2019

Dated 8 December 2019

[PSU(K) 946-1379 Jld. 225; PTKS/B/154/2019 IH(2)]

OMMULKHAIR BINTI AHMAD  
*Penolong Pentadbir Tanah*  
*b.p. Pentadbir Tanah Kota Setar*  
*Kedah/*  
*Assistant Land Administrator*  
*for Land Administrator Kota Setar*  
*Kedah*

No. 37.

[Perenggan 261(1)(c)]

SURAT SAMAN KEPADA PENGGADAI SUPAYA HADIR SIASATAN

[Paragraph 261(1)(c)]

SUMMONS TO A CHARGOR TO APPEAR IN AN ENQUIRY

Di Pejabat Tanah Kota Setar, Kedah.

DI ANTARA

AMBANK (M) BERHAD

Pemegang Gadaian

DAN

MOHAMAD RIZAL BIN CHE KET  
(K/P 751222-02-5033)  
ANIS SUZANARITA BINTI AHMAD  
(K/P 740816-09-5000)

Penggadai

Yang beralamat di 60, Perumahan Awam, 06600 Kuala Kedah, Kedah dan 5017, Taman PKNK, Jalan Tun Abdul Razak, 05200 Alor Setar, Kedah.

Di dalam gadaian yang tersebut dalam Jadual di bawah ini bagi tanah/pajakan/pajakan kecil yang tersebut di dalamnya.

Bahawasanya saya telah menerima daripada pemegang gadai dalam gadaian yang tersebut, suatu permohonan supaya perintah jualan dikeluarkan di bawah subseksyen 260(2) Kanun Tanah Negara.

Dan bahawasanya saya bercadang hendak mengadakan suatu siasatan berkenaan dengan permohonan tersebut di Pejabat Tanah Kota Setar pada hari Selasa, 21 Januari 2020 pukul 9.30 pagi.

Maka oleh yang demikian, menurut perenggan 261(1)(c) Kanun Tanah Negara, tuan/puan adalah dengan ini dikehendaki hadir dalam siasatan tersebut dan menunjukkan sebab-sebab mengapa perintah tersebut tidak patut dibuat.

At Land Office of Kota Setar, Kedah.

BETWEEN

AMBANK (M) BERHAD

Chargee

AND

MOHAMAD RIZAL BIN CHE KET  
(I/C 751222-02-5033)  
ANIS SUZANARITA BINTI AHMAD  
(I/C 740816-09-5000)

Chargor

Residing at 60, Perumahan Awam, 06600 Kuala Kedah, Kedah and 5017, Taman PKNK, Jalan Tun Abdul Razak, 05200 Alor Setar, Kedah.

As a chargor in the charge as mentioned in the Schedule below for land/ lease/sub-lease as mentioned therein.

Notice is hereby given that I received from the chargee in the charge an application for an order to be issued under subsection 260(2) of the National Land Code.

And I hereby propose to hold an enquiry in respect of the above application at the Land Office Kota Setar, on Tuesday, 21 January 2020 at 9.30 a.m.

Therefore as required under paragraph 261(1)(c) of the National Land Code, you are hereby as required to appear at the enquiry and show cause why the above order should not be made.

JADUAL TANAH DAN KEPENTINGAN/*SCHEDULE OF LAND AND INTEREST*

Bandar/*Town*—Kuala Kedah (dulu Mukim Telok Kechai). No. Lot/*Lot No.*—1686 (dulu P.T. 1750). Jenis dan No. Hakmilik/*Description and No. of Title*—G.M. 633 (dulu H.S.M. 150). Bahagian Tanah (jika ada)/*Share of Land (if any)*—Kesemua. No. Berdaftar Gadaian (jika ada)/*Registered No. of Charge (if any)*—No. Pers. 1010/2003.

Bertarikh 27 November 2019

Dated 27 November 2019

[PSU(K) 946-1379 Jld. 225; PTKS/Q/143/2019]

OMMULKHAIR BINTI AHMAD  
*Penolong Pentadbir Tanah*  
*b.p. Pentadbir Tanah Kota Setar*  
*Kedah/*  
*Assistant Land Administrator*  
*for Land Administrator Kota Setar*  
*Kedah*

**No. 38.**

[Perenggan 261(1)(c)]

SURAT SAMAN KEPADA PENGGADAI SUPAYA HADIR SIASATAN

[Paragraph 261(1)(c)]

SUMMONS TO A CHARGOR TO APPEAR IN AN ENQUIRY

Di Pejabat Tanah Kota Setar, Kedah.

DI ANTARA

LEMBAGA PEMBIAYAAN PERUMAHAN  
SEKTOR AWAM

Pemegang Gadaian

DAN

AHMAD FESHAL BIN KASSIM  
(K/P 591001-06-5525)

Penggadai

Yang beralamat di 291, Taman Sri Nyior, Jalan Kodiang, 06000 Jitra, Kedah Darul Aman, 4038, Jalan Tristar, Lapangan Terbang, 81250 Senai, Johor dan 42, Lorong Budi 3, Taman Alor Janggus, 06250 Alor Setar, Kedah Darul Aman.

Di dalam gadaian yang tersebut dalam Jadual di bawah ini bagi tanah/pajakan/pajakan kecil yang tersebut di dalamnya.

Bahawasanya saya telah menerima daripada pemegang gadai dalam gadaian yang tersebut, suatu permohonan supaya perintah jualan dikeluarkan di bawah subseksyen 260(2) Kanun Tanah Negara.

Dan bahawasanya saya bercadang hendak mengadakan suatu siasatan berkenaan dengan permohonan tersebut di Pejabat Tanah Kota Setar pada hari Selasa, 11 Februari 2020 pukul 9.30 pagi.

Maka oleh yang demikian, menurut perenggan 261(1)(c) Kanun Tanah Negara, tuan/puan adalah dengan ini dikehendaki hadir dalam siasatan tersebut dan menunjukkan sebab-sebab mengapa perintah tersebut tidak patut dibuat.

At Land Office of Kota Setar, Kedah.

BETWEEN

LEMBAGA PEMBIAYAAN PERUMAHAN  
SEKTOR AWAM

Chargee

AND

AHMAD FESHAL BIN KASSIM  
(K/P 591001-06-5525)

Chargor

Residing at 291, Taman Sri Nyior, Jalan Kodiang, 06000 Jitra, Kedah Darul Aman, 4038, Jalan Tristar, Lapangan Terbang, 81250 Senai, Johor and 42, Lorong Budi 3, Taman Alor Janggus, 06250 Alor Setar, Kedah Darul Aman.

As a chargor in the charge as mentioned in the Schedule below for land/lease/sub-lease as mentioned therein.

Notice is hereby given that I received from the chargee in the charge an application for an order to be issued under subsection 260(2) of the National Land Code.

And I hereby propose to hold an enquiry in respect of the above application at the Land Office Kota Setar, on Tuesday, 11 February 2020 at 9.30 a.m.

Therefore as required under paragraph 261(1)(c) of the National Land Code, you are hereby as required to appear at the enquiry and show cause why the above order should not be made.

JADUAL TANAH DAN KEPENTINGAN/*SCHEDULE OF LAND AND INTEREST*

Bandar/Pekan/Mukim/Town/Village/Mukim—Gunong. No. Lot/Lot No.—2090 (dulu P.T. 60). Jenis dan No. Hakmilik/*Description and No. of Title*—G.M. 1465 (dulu H.S.M. 39/1990). Bahagian Tanah (jika ada)/*Share of Land (if any)*—Kesemua. No. Berdaftar Gadaian (jika ada)/*Registered No. of Charge (if any)*—No. Pers. 3214/1992, Jilid 324, Folio 16.

Bertarikh 10 Disember 2019

Dated 10 December 2019

[PSU(K) 946-1379 Jld. 225; PTKS/Q/153/2019]

OMMULKHAIR BINTI AHMAD  
*Penolong Pentadbir Tanah*  
*b.p. Pentadbir Tanah Kota Setar*  
*Kedah/*  
*Assistant Land Administrator*  
*for Land Administrator Kota Setar*  
*Kedah*

**No. 39.**

(Seksyen 326)

NOTIS BERKENAAN DENGAN CADANGAN HENDAK MEMOTONG KAVEAT

(Section 326)

NOTICE OF INTENDED REMOVAL OF CAVEAT

Kepada CIMB Bank Berhad (S: 13491-P) beralamat di Tingkat 20, Menara Bumiputra, Jalan Melaka, 50100 Wilayah Persekutuan, Kuala Lumpur dan atas permintaannya Kaveat Persendirian Berdaftar No. Pers. 705/2019 adalah dimasukkan ke dalam hakmilik bagi tanah yang diperihalkan dalam Jadual di bawah ini.

Bahawasanya kaveat di atas itu adalah dimaksudkan supaya mengikat tanah itu sendiri/kepentingan khusus yang diperihalkan dalam Jadual tersebut.

Dan bahawasanya Che Maryam binti Abdul Hamid (K/P 621231-02-5128) \*tuan punya tanah. Pemohon telah membuat permohonan kepada saya supaya kaveat yang tersebut itu dipotong.

Adalah diberi notis bahawa, pada menjalankan kuasa-kuasa yang diberi oleh seksyen 326, Kanun Tanah Negara, saya akan, apabila habis tempoh dua bulan dari tarikh penyampaian notis ini, atau sesuatu tempoh yang lebih lanjut (jika ada) sebagaimana yang diperintah oleh Mahkamah, memotong kaveat itu.

To CIMB Bank Berhad (S: 13491-P) of Tingkat 20, Menara Bumiputra, Jalan Melaka, 50100 Wilayah Persekutuan, Kuala Lumpur at whose instance Private Caveat Registered No. 705/2019 is entered upon the title to the land described in the Schedule below.

Whereas the above caveat is expressed to bind the land itself/the particular interest described in the said Schedule.

And whereas Che Maryam binti Abdul Hamid (I/C 621231-02-5128) \*the proprietor of the land has applied to me for the removal of the said caveat.

Take notice that, in exercise of the power conferred by section 326 of the National Land Code, I shall, at the expiry of the period of two month from the date of service of this notice, or of such further period (if any) as the Court may order, remove the caveat.

JADUAL TANAH DAN KEPENTINGAN/SCHEDULE OF LAND AND INTEREST

Bandar/Town—Alor Setar. No. Lot/Lot No.—1620. Jenis dan No. Hakmilik/Description and No. of Title—G.M. 7446. Bahagian Tanah (jika ada)/Share of land (if any)—1/1 bahagian.

Bertarikh 27 Mei 2019

Dated 27 May 2019

[PSU(K) 946-1379 Jld. 225; PTKS/C/6/1986 FK 1546/2019(4)]

OMMULKHAIR BINTI AHMAD  
*Penolong Pentadbir Tanah*  
*b.p. Pentadbir Tanah Kota Setar*  
*Kedah/*  
*Assistant Land Administrator*  
*for Land Administrator Kota Setar*  
*Kedah*

Hakcipta Pencetak (H)

PERCETAKAN NASIONAL MALAYSIA BERHAD

Semua Hak Terpelihara. Tiada mana-mana bahagian jua daripada penerbitan ini boleh diterbitkan semula atau disimpan di dalam bentuk yang boleh diperolehi semula atau disiarkan dalam sebarang bentuk dengan apa jua cara elektronik, mekanikal, fotokopi, rakaman dan/atau sebaliknya tanpa mendapat izin daripada Percetakan Nasional Malaysia Berhad (Pencetak kepada Kerajaan Malaysia yang dilantik).



DICETAK OLEH  
 PERCETAKAN NASIONAL MALAYSIA BERHAD  
 CAWANGAN ALOR SETAR  
 BAGI PIHAK DAN DENGAN PERINTAH KERAJAAN MALAYSIA