



NEGERI KEDAH DARUL AMAN

Warta Kerajaan

DITERBITKAN DENGAN KUASA

GOVERNMENT OF KEDAH DARUL AMAN GAZETTE

PUBLISHED BY AUTHORITY

Jil. 60

14hb September 2017

No. 19

No. 593.

ENAKMEN (PEMAKAIAN) PERHUTANAN NEGARA 1985

NATIONAL FORESTRY (ADOPTION) ENACTMENT 1985

KENYATAAN DI BAWAH SUBSEKSYEN 13(1)(b)

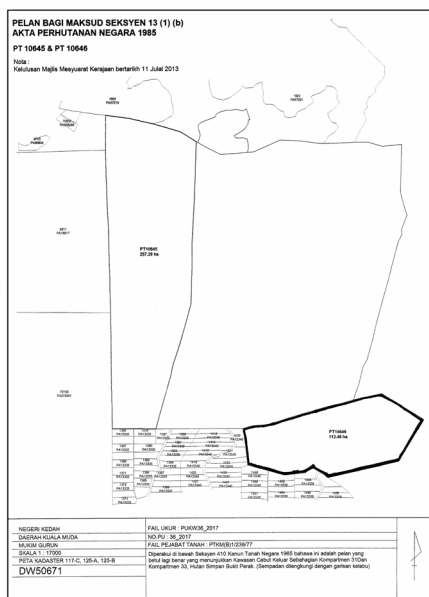
DECLARATION UNDER SUBSECTION 13(1)(b)

Pada menjalankan kuasa-kuasa yang diberikan oleh subseksyen 13(1)(b) Enakmen (Pemakaian) Perhutanan Negara 1985, maka inilah Raja dalam Majlis Mesyuarat menyatakan bahawa mulai daripada 11 Julai 2013 akan tanah yang tersebut dalam Jadual di bawah ini dan dipetakan di atas peta D.W. 50671 yang disimpan di Pejabat Pengarah Ukur, Kedah Perlis dan yang menjadi sebahagian daripada Hutan Simpan Bukit Perak yang diisytiharkan mengikut Kenyataan *Warta Kerajaan* No. F — bertarikh — hendaklah terhenti daripada menjadi simpanan yang tersebut itu.

In exercise of the powers conferred by subsection 13(1)(b) National Forestry (Adoption) Enactment 1985 the Ruler in Council hereby declares that as from 11 Julai 2013 land described in the Schedule here to and delineated upon plan D.W. 50671 deposited in the Office of the Director of Survey, Kedah/ Perlis and which formed part of Bukit Perak Forest Reserve declared under Kedah Government *Gazette* Notification No. F — dated — shall cease to be reserved.

JADUAL/SCHEDULE

Mukim/*Mukim*—Gurun. Daerah/*District*—Kuala Muda. No. P.T./*P.T. No.*—10646.
Keluasan/*Area*—112.46 hektar/*hectares*.



Bertarikh

Dated

[PTG.Ked.K. 051/2013/01; PSU(K) SULIT 8-1427 Jld. 74]

HAJI IQBAL BIN AHMAD
Setiausaha
Majlis Mesyuarat Kerajaan
Kedah/
Secretary
State Executive Council
Kedah

KANUN TANAH NEGARA
(Akta 56 tahun 1965)

NATIONAL LAND CODE
(Act 56 of 1965)

No. 594.

PERISYTIHARAN DI BAWAH SEKSYEN 62
SIMPANAN TANAH BAGI PENGGUNAAN AM

DECLARATION UNDER SECTION 62
RESERVATION OF LAND FOR PUBLIC PURPOSE

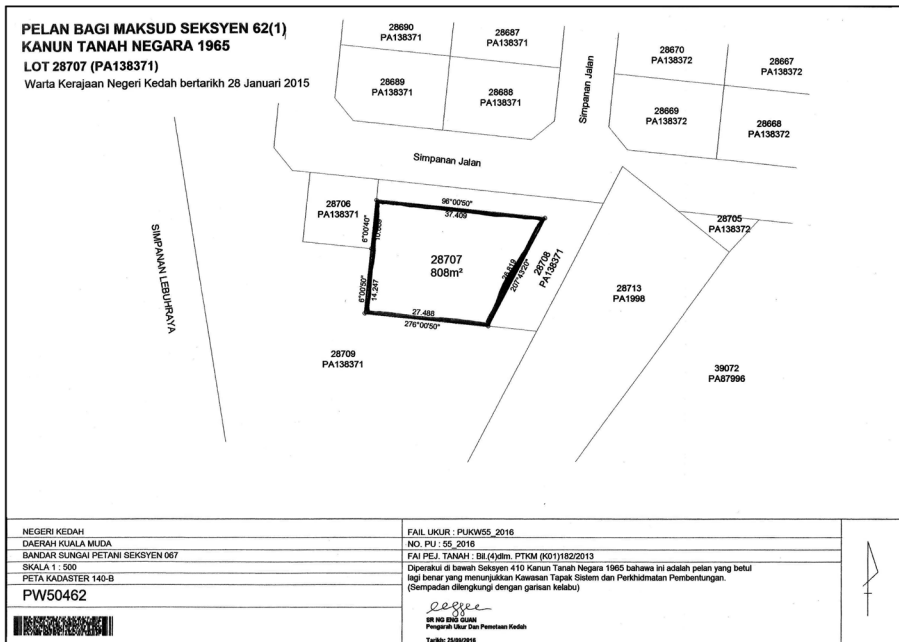
Pada menjalankan kuasa yang diberikan oleh seksyen 62 Kanun Tanah Negara, maka inilah Pihak Berkuasa Negeri mengisytiharkan bahawa lengkungan yang tersebut di dalam Jadual di bawah ini dan dipetakan di atas Peta Pejabat Ukur No. P.W. 50462 yang disimpan di Pejabat Pengarah Ukur, Negeri dikehendaki

bagi maksud penggunaan am iaitu “Tapak Sistem dan Perkhidmatan Pembetulan” dan dilantik Pesuruhjaya Tanah Persekutuan sebagai Pegawai Pengawal serta Jabatan Perkhidmatan Pembetulan Negara sebagai Penyelenggara.

In exercise of the powers conferred by section 62 of the National Land Code, the State Authority hereby declares that the land described in the Schedule hereto and delineated upon Certified Plan No. P.W. 50462 deposited in the Office of the Chief Surveyor, Kedah is reserved for a public purpose namely “Site for Sewerage Services System” and to be controlled by the Federal Land Commissioner and to be duty to Nasional Sewerage Services Department.

JADUAL/SCHEDULE

Mukim—Bandar Sungai Petani, Seksyen 067. Daerah—Kuala Muda. Lot—28707. Keluasan—808 meter persegi.



Bertarikh

Dated

[PSU(K): 86-1436; PTG/Ked.: K/410/2014/03]

HAIJ IQBAL BIN AHMAD
*Setiausaha Majlis Mesyuarat Kerajaan
 Kedah/
 Secretary State Executive Council
 Kedah*

No. 595.

PERISYTIHARAN DI BAWAH SEKSYEN 62
SIMPANAN TANAH BAGI PENGGUNAAN AM

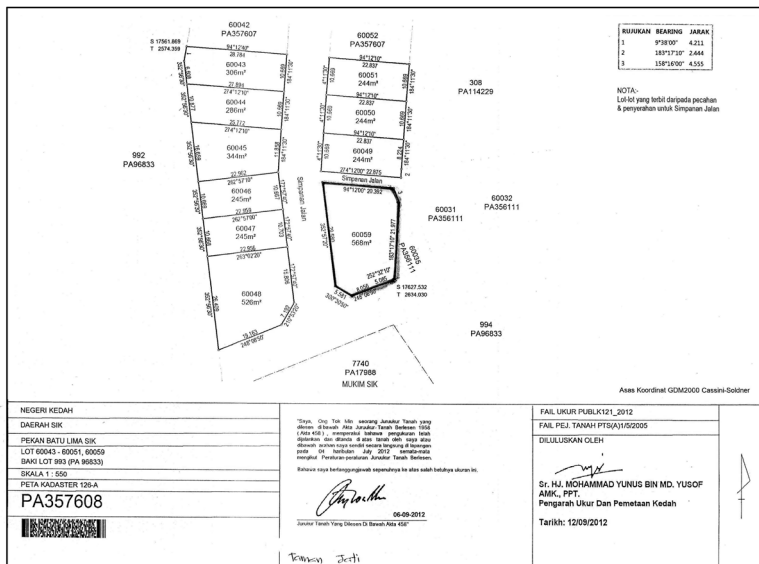
DECLARATION UNDER SECTION 62
RESERVATION OF LAND FOR PUBLIC PURPOSE

Pada menjalankan kuasa yang diberikan oleh seksyen 62 Kanun Tanah Negara, maka inilah Pihak Berkuasa Negeri mengisytiharkan bahawa lengkongan yang tersebut di dalam Jadual di bawah ini dan dipetakan di atas Peta Pejabat Ukur dan Pemetaan No. P.A. 357608 yang disimpan di Pejabat Pengarah Ukur dan Pemetaan, Negeri Kedah Darul Aman dikehendaki bagi maksud penggunaan am iaitu “Kawasan Lapang” dan diisytiharkan Setiausaha Kerajaan Negeri Kedah Darul Aman sebagai Pengawai Pengawal.

In exercise of the powers conferred by section 62 of the National Land Code, the State Authority hereby declares that the land described in the Schedule hereto and delineated upon Certified Plan No. P.A. 357608 deposited in the Office of the Director of Survey, Kedah Darul Aman as reserved for public purpose namely “Kawasan Lapang” and to be controlled by State Secretary Kedah Darul Aman.

JADUAL/SCHEDULE

Pekan—Batu Lima. Daerah—Sik. Lot—60059. Keluasan—568 meter persegi. Pelan Akui No.—357608.



Bertarikh

Dated

[PSU(K): 377-1428; PTG/Ked./A/113/2006]

HAI IQBAL BIN AHMAD
Setiausaha Majlis Mesyuarat Kerajaan
Kedah/
Secretary State Executive Council
Kedah

No. 596.

PERISYTIHARAN DI BAWAH SEKSYEN 62
SIMPANAN TANAH BAGI PENGGUNAAN AM

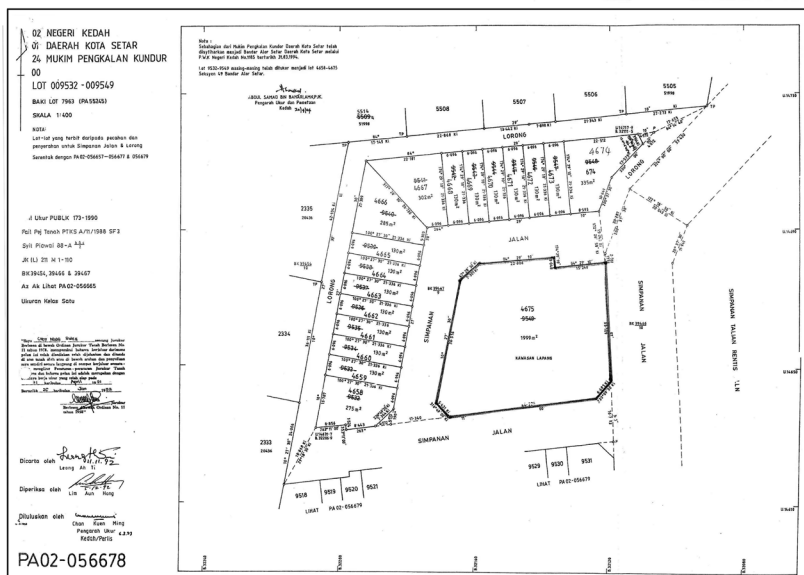
DECLARATION UNDER SECTION 62
RESERVATION OF LAND FOR PUBLIC PURPOSE

Pada menjalankan kuasa yang diberikan oleh seksyen 62 Kanun Tanah Negara, maka inilah Pihak Berkuasa Negeri mengisytiharkan bahawa lengkongan yang tersebut di dalam Jadual di bawah ini dan dipetakan di atas Peta Pejabat Ukur dan Pemetaan No. P.A. 056678 yang disimpan di Pejabat Pengarah Ukur dan Pemetaan, Negeri Kedah Darul Aman dikehendaki bagi maksud penggunaan am iaitu “Kawasan Lapang” dan diisytiharkan Setiausaha Kerajaan Negeri Kedah Darul Aman sebagai Pengawai Pengawal.

In exercise of the powers conferred by section 62 of the National Land Code, the State Authority hereby declares that the land described in the Schedule hereto and delineated upon Certified Plan No. P.A. 056678 deposited in the Office of the Director of Survey, Kedah Darul Aman as reserved for public purpose namely “Kawasan Lapang” and to be controlled by State Secretary Kedah Darul Aman.

JADUAL/SCHEDULE

Bandar—Alor Setar, Seksyen 49. Daerah—Kota Setar. Lot—4675. Keluasan—1999 meter persegi. Pelan Akui No.—056678.



Bertarikh

Dated

[PSU(K): 440-1408; PTG/Ked./A/34/1988]

Haji Iqbal Bin Ahmad
Setiausaha Majlis Mesyuarat Kerajaan
Kedah/
Secretary State Executive Council
Kedah

No. 597.

PERISYTIHARAN DI BAWAH SEKSYEN 62
SIMPANAN TANAH BAGI PENGGUNAAN AM

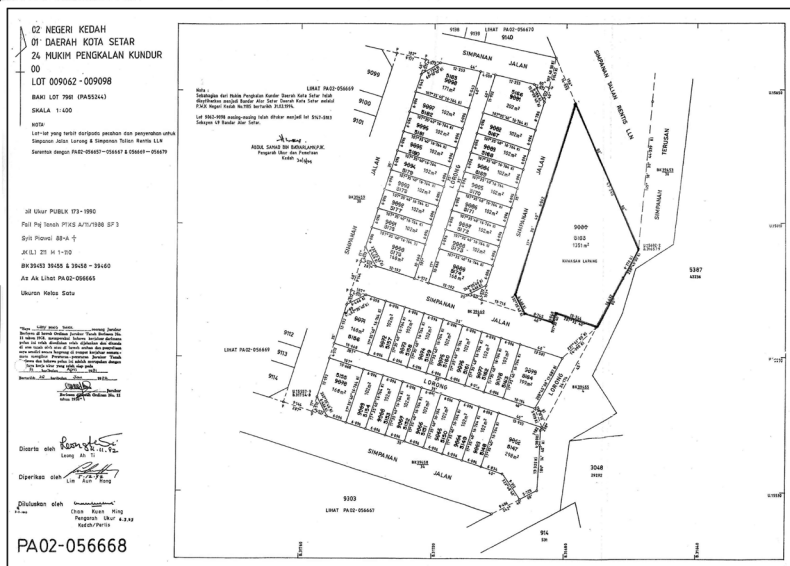
DECLARATION UNDER SECTION 62
RESERVATION OF LAND FOR PUBLIC PURPOSE

Pada menjalankan kuasa yang diberikan oleh seksyen 62 Kanun Tanah Negara, maka inilah Pihak Berkuasa Negeri mengisytiharkan bahawa lengkongan yang tersebut di dalam Jadual di bawah ini dan dipetakan di atas Peta Pejabat Ukur dan Pemetaan No. P.A. 056668 yang disimpan di Pejabat Pengarah Ukur dan Pemetaan, Negeri Kedah Darul Aman dikehendaki bagi maksud penggunaan am iaitu “Kawasan Lapang” dan diisytiharkan Setiausaha Kerajaan Negeri Kedah Darul Aman sebagai Pengawai Pengawal.

In exercise of the powers conferred by section 62 of the National Land Code, the State Authority hereby declares that the land described in the Schedule hereto and delineated upon Certified Plan No. P.A. 056668 deposited in the Office of the Director of Survey, Kedah Darul Aman as reserved for public purpose namely “Kawasan Lapang” and to be controlled by State Secretary Kedah Darul Aman.

JADUAL/SCHEDULE

Bandar—Alor Setar, Seksyen 49. Daerah—Kota Setar. Lot—5165. Keluasan—1351 meter persegi. Pelan Akui No.—056668.



Bertarikh

Dated

[PSU(K): 440-1408; PTG/Ked./A/34/1988]

HAJI IQBAL BIN AHMAD
Setiausaha Majlis Mesyuarat Kerajaan
Kedah/
Secretary State Executive Council
Kedah

No. 598.

PERISYTIHARAN DI BAWAH SEKSYEN 62
SIMPANAN TANAH BAGI PENGGUNAAN AM

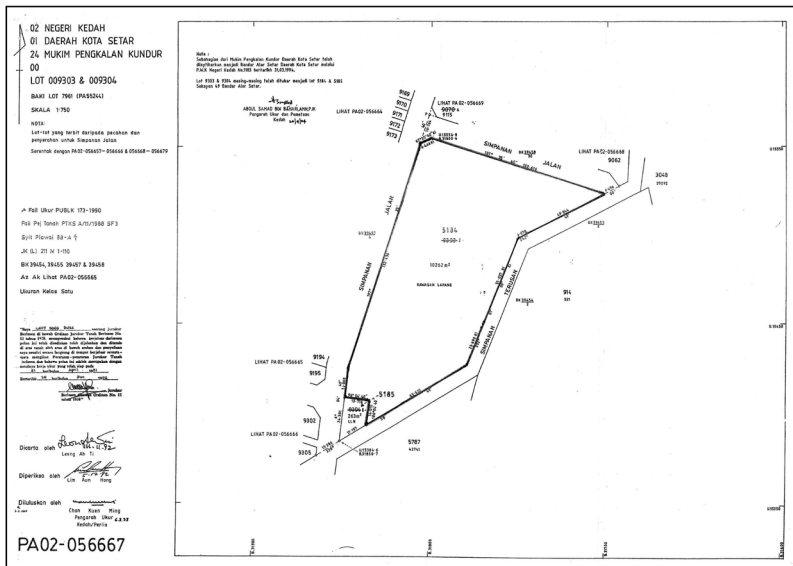
DECLARATION UNDER SECTION 62
RESERVATION OF LAND FOR PUBLIC PURPOSE

Pada menjalankan kuasa yang diberikan oleh seksyen 62 Kanun Tanah Negara, maka inilah Pihak Berkuasa Negeri mengisytiharkan bahawa lengkongan yang tersebut di dalam Jadual di bawah ini dan dipetakan di atas Peta Pejabat Ukur dan Pemetaan No. P.A. 056667 yang disimpan di Pejabat Pengarah Ukur dan Pemetaan, Negeri Kedah Darul Aman dikehendaki bagi maksud penggunaan am iaitu “Kawasan Lapang” dan diisytiharkan Setiausaha Kerajaan Negeri Kedah Darul Aman sebagai Pengawai Pengawal.

In exercise of the powers conferred by section 62 of the National Land Code, the State Authority hereby declares that the land described in the Schedule hereto and delineated upon Certified Plan No. P.A. 056667 deposited in the Office of the Director of Survey, Kedah Darul Aman as reserved for public purpose namely “Kawasan Lapang” and to be controlled by State Secretary Kedah Darul Aman.

JADUAL/SCHEDULE

Bandar—Alor Setar, Seksyen 49. Daerah—Kota Setar. Lot—5184. Keluasan—10262 meter persegi. Pelan Akui No.—056667.



Bertarikh

Dated

[PSU(K): 440-1408; PTG/Ked./A/34/1988]

HAI IQBAL BIN AHMAD
Setiausaha Majlis Mesyuarat Kerajaan
Kedah/
Secretary State Executive Council
Kedah

No. 599.

PERISYTIHARAN DI BAWAH SEKSYEN 62
SIMPANAN TANAH BAGI PENGGUNAAN AM

DECLARATION UNDER SECTION 62
RESERVATION OF LAND FOR PUBLIC PURPOSE

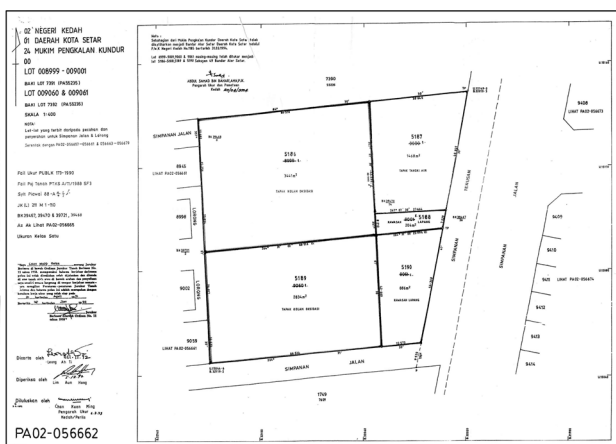
Pada menjalankan kuasa yang diberikan oleh seksyen 62 Kanun Tanah Negara, maka inilah Pihak Berkuasa Negeri mengisytiharkan bahawa lengkongan yang tersebut di dalam Jadual di bawah ini dan dipetakan di atas Peta Pejabat Ukur dan Pemetaan No. P.A. 056662 yang disimpan di Pejabat Pengarah Ukur dan Pemetaan, Negeri Kedah Darul Aman dikehendaki bagi maksud penggunaan am iaitu “Tapak Kolam Oksidasi” dan diisytiharkan Pesuruhjaya Tanah Persekutuan sebagai Pegawai Pengawal.

In exercise of the powers conferred by section 62 of the National Land Code, the State Authority hereby declares that the land described in the Schedule hereto and delineated upon Certified Plan No. P.A. 056662 deposited in the Office of the Director of Survey, Kedah Darul Aman as reserved for public purpose namely “Tapak Kolam Oksidasi” and to be controlled by Federal Land Commissioner.

JADUAL/SCHEDULE

Bandar—Alor Setar, Seksyen 49. Daerah—Kota Setar.

Lot	Keluasan Meter Persegi	Pelan Akui
5186 (Tapak Kolam Oksidasi)	3441	056662
5189 (Tapak Kolam Oksidasi)	2834	056662



Bertarikh

Dated

[PSU(K): 440-1408; PTG/Ked./A/34/1988]

HAI IQBAL BIN AHMAD
Setiausaha Majlis Mesyuarat Kerajaan
Kedah/
Secretary State Executive Council
Kedah

No. 600.

PERISYTIHARAN DI BAWAH SEKSYEN 62
SIMPANAN TANAH BAGI PENGGUNAAN AM

DECLARATION UNDER SECTION 62
RESERVATION OF LAND FOR PUBLIC PURPOSE

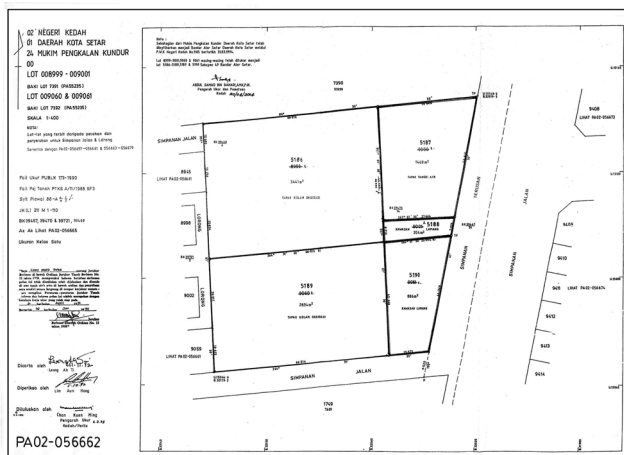
Pada menjalankan kuasa yang diberikan oleh seksyen 62 Kanun Tanah Negara, maka inilah Pihak Berkuasa Negeri mengisytiharkan bahawa lengkongan yang tersebut di dalam Jadual di bawah ini dan dipetakan di atas Peta Pejabat Ukur dan Pemetaan No. P.A. 056662 yang disimpan di Pejabat Pengarah Ukur dan Pemetaan, Negeri Kedah Darul Aman dikehendaki bagi maksud penggunaan am iaitu “Tapak Tangki Air” dan “Kawasan Lapang” dan diisytiharkan Setiausaha Kerajaan Negeri Kedah Darul Aman sebagai Pengawai Pengawal.

In exercise of the powers conferred by section 62 of the National Land Code, the State Authority hereby declares that the land described in the Schedule hereto and delineated upon Certified Plan No. P.A. 056662 deposited in the Office of the Director of Survey, Kedah Darul Aman as reserved for public purpose namely “Tapak Tangki Air” and “Kawasan Lapang” and to be controlled by State Secretary Kedah Darul Aman.

JADUAL/SCHEDULE

Bandar—Alor Setar, Seksyen 49. Daerah—Kota Setar.

Lot	Keluasan Meter Persegi	Pelan Akui
5187 (Tapak Tangki Air)	1468	056662
5188 (Kawasan Lapang)	204	056662
5190 (Kawasan Lapang)	886	056662



Bertarikh

Dated

[PSU(K): 440-1408; PTG/Ked./A/34/1988]

HAJI IQBAL BIN AHMAD
Setiausaha Majlis Mesyuarat Kerajaan
Kedah/
Secretary State Executive Council
Kedah

No. 601.

PERISYTIHARAN DI BAWAH SEKSYEN 62
SIMPANAN TANAH BAGI PENGGUNAAN AM

DECLARATION UNDER SECTION 62
RESERVATION OF LAND FOR PUBLIC PURPOSE

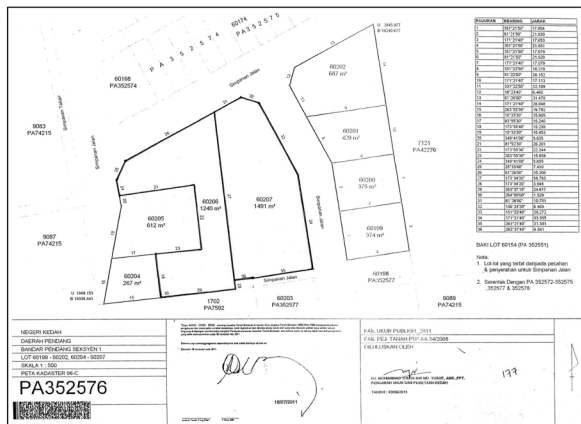
Pada menjalankan kuasa yang diberikan oleh seksyen 62 Kanun Tanah Negara, maka inilah Pihak Berkuasa Negeri mengisytiharkan bahawa lengkongan yang tersebut di dalam Jadual di bawah ini dan dipetakan di atas Peta Pejabat Ukur dan Pemetaan No. P.A. 352576 yang disimpan di Pejabat Pengarah Ukur dan Pemetaan, Negeri Kedah Darul Aman dikehendaki bagi maksud penggunaan am iaitu “Kawasan Lapang” dan “Kolam Takungan Air” dan diisytiharkan Setiausaha Kerajaan Negeri Kedah Darul Aman sebagai Pengawai Pengawal.

In exercise of the powers conferred by section 62 of the National Land Code, the State Authority hereby declares that the land described in the Schedule hereto and delineated upon Certified Plan No. P.A. 352576 deposited in the Office of the Director of Survey, Kedah Darul Aman as reserved for public purpose namely “Kawasan Lapang” and “Kolam Takungan Air” and to be controlled by State Secretary Kedah Darul Aman.

JADUAL/SCHEDULE

Bandar—Pendang, Seksyen 1. Daerah—Pendang.

Lot	Keluasan Meter Persegi	Pelan Akui
60206 (Kolam Takungan Air)	1240	352576
60207 (Kawasan Lapang)	1491	352576



Bertarikh

Dated

[PSU(K): 481-1430; PTG/Ked./A/72/2009]

HAJI IQBAL BIN AHMAD
Setiausaha Majlis Mesyuarat Kerajaan
Kedah/
Secretary State Executive Council
Kedah

No. 602.

PERISYTIHARAN DI BAWAH SEKSYEN 62
SIMPANAN TANAH BAGI PENGGUNAAN AM

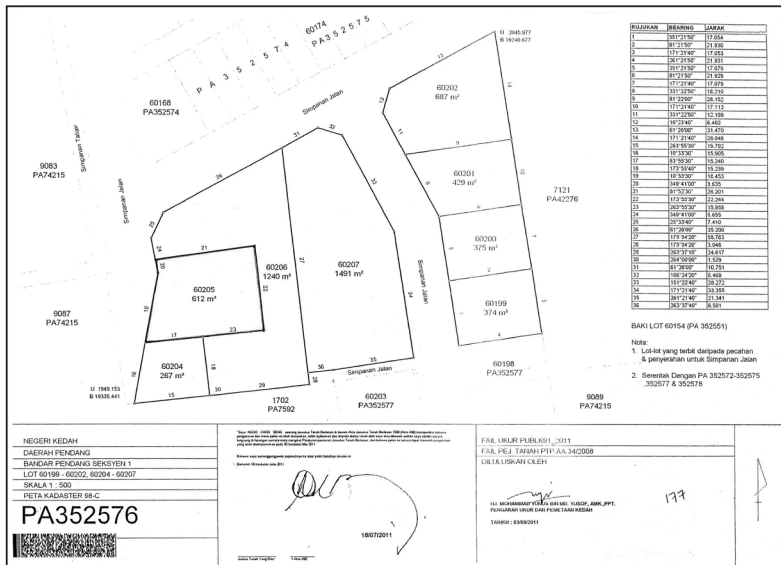
DECLARATION UNDER SECTION 62
RESERVATION OF LAND FOR PUBLIC PURPOSE

Pada menjalankan kuasa yang diberikan oleh seksyen 62 Kanun Tanah Negara, maka inilah Pihak Berkuasa Negeri mengisytiharkan bahawa lengkonggan yang tersebut di dalam Jadual di bawah ini dan dipetakan di atas Peta Pejabat Ukur dan Pemetaan No. P.A. 352576 yang disimpan di Pejabat Pengarah Ukur dan Pemetaan, Negeri Kedah Darul Aman dikehendaki bagi maksud penggunaan am iaitu “Loji Kumbahan” dan diisytiharkan Pesuruhjaya Tanah Persekutuan sebagai Pegawai Pengawal.

In exercise of the powers conferred by section 62 of the National Land Code, the State Authority hereby declares that the land described in the Schedule hereto and delineated upon Certified Plan No. P.A. 352576 deposited in the Office of the Director of Survey, Kedah Darul Aman as reserved for public purpose namely “Loji Kumbahan” and to be controlled by Federal Land Commissioner.

JADUAL/SCHEDULE

Bandar—Pendang, Seksyen 1. Daerah—Pendang. Lot—60205. Keluasan—612 meter persegi. Pelan Akui No.—352576.



Bertarikh

Dated

[PSU(K): 481-1430; PTG/Ked./A/72/2009]

HAJI IQBAL BIN AHMAD
Setiausaha Majlis Mesyuarat Kerajaan
Kedah/
Secretary State Executive Council
Kedah

No. 603.

PERISYTIHARAN DI BAWAH SEKSYEN 62
SIMPANAN TANAH BAGI PENGGUNAAN AM

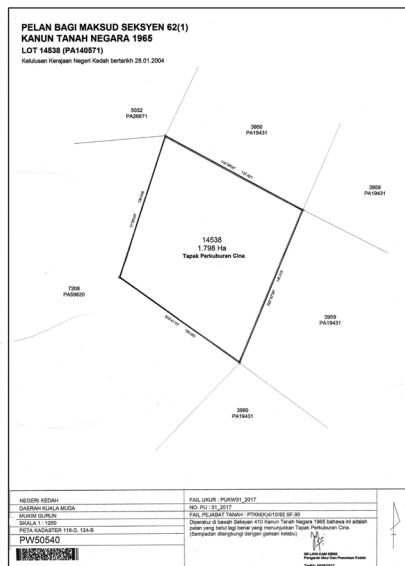
DECLARATION UNDER SECTION 62
RESERVATION OF LAND FOR PUBLIC PURPOSE

Pada menjalankan kuasa yang diberikan oleh seksyen 62 Kanun Tanah Negara, maka inilah Pihak Berkuasa Negeri mengisytiharkan bahawa lengkongan yang tersebut di dalam Jadual di bawah ini dan dipetakan di atas Peta Pejabat Ukur No. P.W. 50540 yang disimpan di Pejabat Pengarah Ukur, Kedah dikehendaki bagi maksud penggunaan am iaitu “Tapak Perkuburan Cina” dan dilantik Setiausaha Kerajaan Negeri Kedah Darul Aman sebagai Pegawai Pengawal dan dipertugaskan Pertubuhan Perkuburan Cina Gurun menyelenggarakannya.

In exercise of the powers conferred by section 62 of the National Land Code, the State Authority hereby declares that the land described in the Schedule hereto and delineated upon Certified Plan No. P.A. 50540 deposited in the Office of the Chief Surveyor, Kedah is reserved for a public purpose namely “Site for Chinese Cemetery” and to be controlled by the State Secretary of Kedah Darul Aman and to be duty to Gurun Chinese Cemetery Organization.

JADUAL/SCHEDULE

Mukim—Gurun. Daerah—Kuala Muda. Lot—14538 (Asal Lot 3951).
Keluasan—4a. 1r. 33p/1.798 hektar.



Bertarikh 22 Ogos 2017

Dated 22 August 2017

[PSU(K): 528-1418; PTG/K/415/2000/02]

HAJI IQBAL BIN AHMAD
Setiausaha Majlis Mesyuarat Kerajaan
Kedah/
Secretary State Executive Council
Kedah

No. 604.

PERISYTIHARAN DI BAWAH SEKSYEN 62
SIMPANAN TANAH BAGI PENGGUNAAN AM

DECLARATION UNDER SECTION 62
RESERVATION OF LAND FOR PUBLIC PURPOSE

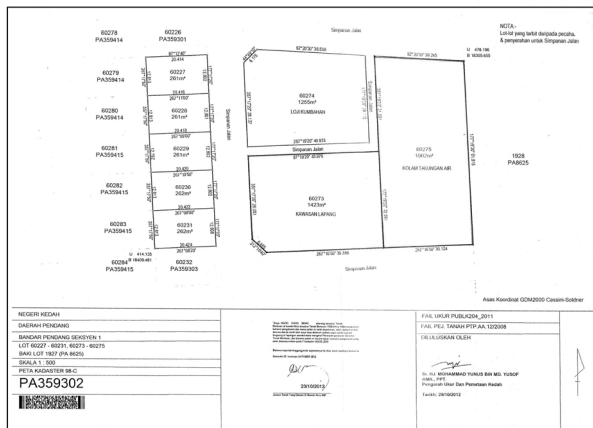
Pada menjalankan kuasa yang diberikan oleh seksyen 62 Kanun Tanah Negara, maka inilah Pihak Berkuasa Negeri mengisytiharkan bahawa lengkongan yang tersebut di dalam Jadual di bawah ini dan dipetakan di atas Peta Pejabat Ukur dan Pemetaan No. P.A. 359302 yang disimpan di Pejabat Pengarah Ukur dan Pemetaan, Negeri Kedah Darul Aman dikehendaki bagi maksud penggunaan am iaitu “Kawasan Lapang” dan “Kolam Takungan Air” dan diisytiharkan Setiausaha Kerajaan Negeri Kedah Darul Aman sebagai Pengawai Pengawal.

In exercise of the powers conferred by section 62 of the National Land Code, the State Authority hereby declares that the land described in the Schedule hereto and delineated upon Certified Plan No. P.A. 359302 deposited in the Office of the Director of Survey, Kedah Darul Aman as reserved for public purpose namely “Kawasan Lapang” and “Kolam Takungan Air” and to be controlled by State Secretary Kedah Darul Aman.

JADUAL/SCHEDULE

Bandar—Pendang, Seksyen 1. Daerah—Pendang.

Lot	Keluasan Meter Persegi	Pelan Akui
60273 (Kawasan Lapang)	1423	359302
60275 (Kolam Takungan Air)	1902	359302



Bertarikh

Dated

[PSU(K): 613-1429; PTG/Ked./A/149/2008]

HAI IQBAL BIN AHMAD
Setiausaha Majlis Mesyuarat Kerajaan
Kedah/
Secretary State Executive Council
Kedah

No. 605.

PERISYTIHARAN DI BAWAH SEKSYEN 62
SIMPANAN TANAH BAGI PENGGUNAAN AM

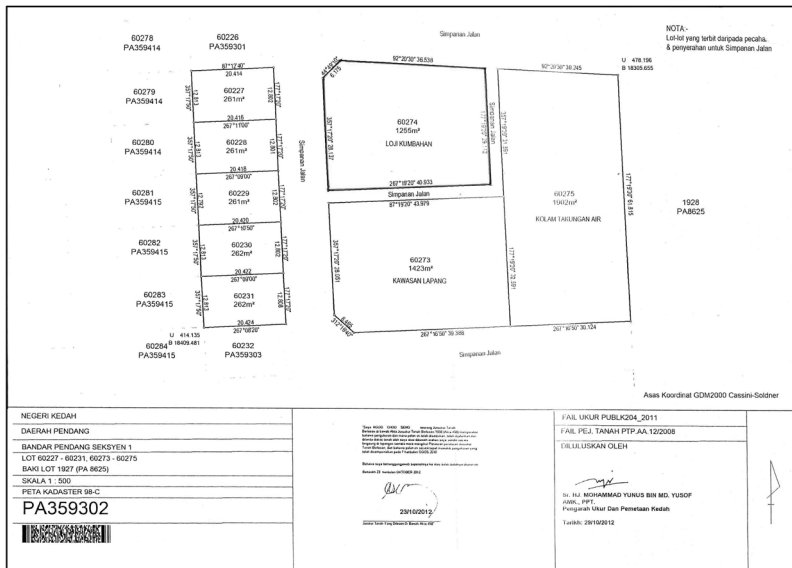
DECLARATION UNDER SECTION 62
RESERVATION OF LAND FOR PUBLIC PURPOSE

Pada menjalankan kuasa yang diberikan oleh seksyen 62 Kanun Tanah Negara, maka inilah Pihak Berkuasa Negeri mengisytiharkan bahawa lengkongan yang tersebut di dalam Jadual di bawah ini dan dipetakan di atas Peta Pejabat Ukur dan Pemetaan No. P.A. 359302 yang disimpan di Pejabat Pengarah Ukur dan Pemetaan, Negeri Kedah Darul Aman dikehendaki bagi maksud penggunaan am iaitu “Loji Kumbahan” dan diisytiharkan Pesuruhjaya Tanah Persekutuan sebagai Pegawai Pengawal.

In exercise of the powers conferred by section 62 of the National Land Code, the State Authority hereby declares that the land described in the Schedule hereto and delineated upon Certified Plan No. P.A. 359302 deposited in the Office of the Director of Survey, Kedah Darul Aman is reserved for a public purpose namely “Loji Kumbahan” and to be controlled by Federal Land Commissioner.

JADUAL/SCHEDULE

Bandar—Pendang, Seksyen 1. Daerah—Pendang. Lot—60274. Keluasan—1255 meter persegi. Pelan Akui No.—359302.



Bertarikh

Dated

[PSU(K): 613-1429; PTG/Ked./A/149/2008]

HAI IQBAL BIN AHMAD
Setiausaha Majlis Mesyuarat Kerajaan
Kedah/
Secretary State Executive Council
Kedah

No. 606.

PERISYTIHARAN DI BAWAH SEKSYEN 62
SIMPANAN TANAH BAGI PENGGUNAAN AM

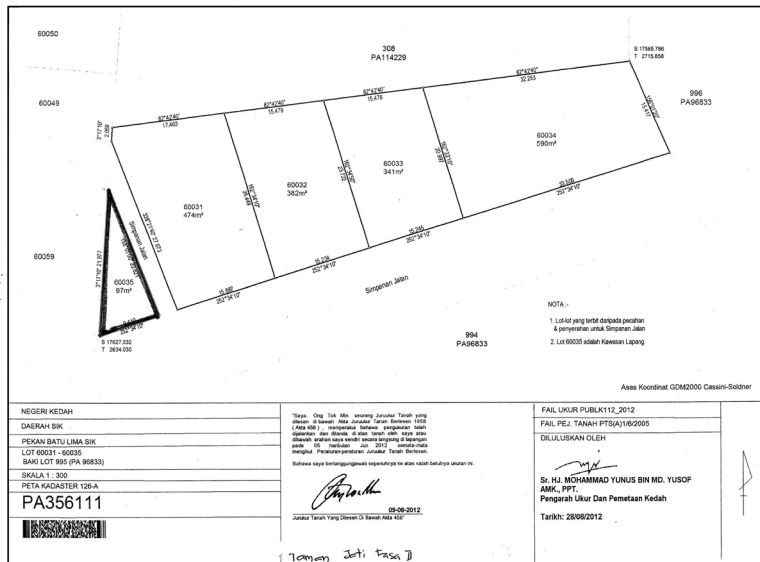
DECLARATION UNDER SECTION 62
RESERVATION OF LAND FOR PUBLIC PURPOSE

Pada menjalankan kuasa yang diberikan oleh seksyen 62 Kanun Tanah Negara, maka inilah Pihak Berkuasa Negeri mengisytiharkan bahawa lengkongan yang tersebut di dalam Jadual di bawah ini dan dipetakan di atas Peta Pejabat Ukur No. P.A. 356111 yang disimpan di Pejabat Pengarah Ukur dan Pemetaan, Negeri Kedah Darul Aman dikehendaki bagi maksud penggunaan am iaitu “Kawasan Lapang” dan diisytiharkan Setiausaha Kerajaan Negeri Kedah Darul Aman sebagai Pegawai Pengawal.

In exercise of the powers conferred by section 62 of the National Land Code, the State Authority hereby declares that the land described in the Schedule hereto and delineated upon Certified Plan No. P.A. 356111 deposited in the Office of the Director of Survey, Kedah Darul Aman as reserved for a public purpose namely “Kawasan Lapang” and to be controlled by the State Secretary of Kedah Darul Aman.

JADUAL/SCHEDULE

Pekan—Batu Lima Sik. Daerah—Sik. Lot—60035. Keluasan—97 meter persegi. Pelan Akui No.—356111.



Bertarikh

Dated

[PSU(K): 690-1427; PTG/Ked./A/112/2006]

HAI IQBAL BIN AHMAD
Setiausaha Majlis Mesyuarat Kerajaan
Kedah/
Secretary State Executive Council
Kedah

No. 607.

(Seksyen 168)

NOTIS BERKENAAN DENGAN CADANGAN HENDAK MENGELUARKAN
HAKMILIK SAMBUNGAN (ATAU SURATAN YANG DIKELUARKAN YANG
BAHARU SEBAGAI GANTINYA)

(Section 168)

NOTICE OF INTENTION TO ISSUE TITLE IN CONTINUATION
(OR NEW ISSUE DOCUMENT IN LIEU THEREOF)

Pada menjalankan kuasa yang diberikan oleh seksyen 168 Kanun Tanah Negara, notis adalah dengan ini diberi bahawa adalah dicadangkan hendak mengeluarkan hakmilik sambungan bagi tanah yang tersebut dalam Jadual di bawah:

In exercise of the powers conferred by section 168 of the National Land Code, notice is hereby given that it is proposed to issue title in continuation to the land described in the Schedule below:

JADUAL/SCHEDULE

Mukim/*Mukim*—Bandar Alor Setar. No. Lot/*Lot No.*—1328. No. Fail/*File No.*—PTKS/B/85/2017 I.H. Jenis dan Surat Hakmilik/*Description and No. of Title*—G.M. 14459. Keluasan/*Area*—1168.8142 meter persegi/*square metres*. Sebab-sebab/*Reasons*—Dokumen hakmilik keluaran telah hilang/*The issue document of title has lost.*

Bertarikh 2 Ogos 2017

Dated 2 August 2017

[PSU(K) 946-1379 Jld. 197; PTKS/B/85/2017 I.H(2)]

OMMULKHAIR BINTI AHMAD
Penolong Pentadbir Tanah
b.p. Pentadbir Tanah Kota Setar
Kedah/
Assistant Land Administrator
for Land Administrator Kota Setar
Kedah

No. 608.

(Seksyen 168)

NOTIS BERKENAAN DENGAN CADANGAN HENDAK MENGELUARKAN
HAKMILIK SAMBUNGAN (ATAU SURATAN YANG DIKELUARKAN YANG
BAHARU SEBAGAI GANTINYA)

(Section 168)

NOTICE OF INTENTION TO ISSUE TITLE IN CONTINUATION
(OR NEW ISSUE DOCUMENT IN LIEU THEREOF)

Pada menjalankan kuasa yang diberikan oleh seksyen 168 Kanun Tanah Negara, notis adalah dengan ini diberi bahawa adalah dicadangkan hendak mengeluarkan hakmilik sambungan bagi tanah yang tersebut dalam Jadual di bawah:

In exercise of the powers conferred by section 168 of the National Land Code, notice is hereby given that it is proposed to issue title in continuation to the land described in the Schedule below:

JADUAL/SCHEDULE

Mukim/*Mukim*—Bandar Alor Setar. No. Lot/*Lot No.*—5598. No. Fail/*File No.*—PTKS/B/87/2017 I.H. Jenis dan Surat Hakmilik/*Description and No. of Title*—G.M. 31539. Keluasan/*Area*—115 meter persegi/*square metres*. Sebab-sebab/*Reasons*—Dokumen hakmilik keluaran telah hilang/*The issue document of title has lost.*

Bertarikh 2 Ogos 2017

Dated 2 August 2017

[PSU(K) 946-1379 Jld. 197; PTKS/B/87/2017 I.H(2)]

OMMULKHAIR BINTI AHMAD
Penolong Pentadbir Tanah
b.p. Pentadbir Tanah Kota Setar
Kedah
Assistant Land Administrator
for Land Administrator Kota Setar
Kedah

No. 609.

(Seksyen 168)

NOTIS BERKENAAN DENGAN CADANGAN HENDAK MENGELUARKAN
HAKMILIK SAMBUNGAN (ATAU SURATAN YANG DIKELUARKAN YANG
BAHARU SEBAGAI GANTINYA)

(Section 168)

NOTICE OF INTENTION TO ISSUE TITLE IN CONTINUATION
(OR NEW ISSUE DOCUMENT IN LIEU THEREOF)

Pada menjalankan kuasa yang diberikan oleh seksyen 168 Kanun Tanah Negara, notis adalah dengan ini diberi bahawa adalah dicadangkan hendak mengeluarkan hakmilik sambungan bagi tanah yang tersebut dalam Jadual di bawah:

In exercise of the powers conferred by section 168 of the National Land Code, notice is hereby given that it is proposed to issue title in continuation to the land described in the Schedule below:

JADUAL/SCHEDULE

Mukim/*Mukim*—Sungai Baharu. No. Lot/*Lot No.*—76. No. Fail/*File No.*—PTKS/B/88/2017 I.H. Jenis dan Surat Hakmilik/*Description and No. of Title*—G.M. 493. Keluasan/*Area*—0.1629 hektar/*hectares*. Sebab-sebab/*Reasons*—Dokumen hakmilik keluaran telah hilang/*The issue document of title has lost*.

Bertarikh 7 Ogos 2017

Dated 7 August 2017

[PSU(K) 946-1379 Jld. 197; PTKS/B/88/2017 I.H(2)]

OMMULKHAIR BINTI AHMAD
Penolong Pentadbir Tanah
b.p. Pentadbir Tanah Kota Setar
Kedah/
Assistant Land Administrator
for Land Administrator Kota Setar
Kedah

No. 610.

(Seksyen 168)

NOTIS BERKENAAN DENGAN CADANGAN HENDAK MENGELUARKAN
HAKMILIK SAMBUNGAN (ATAU SURATAN YANG DIKELUARKAN YANG
BAHARU SEBAGAI GANTINYA)

(Section 168)

NOTICE OF INTENTION TO ISSUE TITLE IN CONTINUATION
(OR NEW ISSUE DOCUMENT IN LIEU THEREOF)

Pada menjalankan kuasa yang diberikan oleh seksyen 168 Kanun Tanah Negara, notis adalah dengan ini diberi bahawa adalah dicadangkan hendak mengeluarkan hakmilik sambungan bagi tanah yang tersebut dalam Jadual di bawah:

In exercise of the powers conferred by section 168 of the National Land Code, notice is hereby given that it is proposed to issue title in continuation to the land described in the Schedule below:

JADUAL/SCHEDULE

Mukim/*Mukim*—Alor Malai. No. Lot/*Lot No.*—986. No. Fail/*File No.*—PTKS/B/89/2017 I.H. Jenis dan Surat Hakmilik/*Description and No. of Title*—G.M. 35. Keluasan/*Area*—117.0579 meter persegi/*square metres*. Sebab-sebab/*Reasons*—Dokumen hakmilik keluaran telah hilang/*The issue document of title has lost*.

Bertarikh 7 Ogos 2017

Dated 7 August 2017

[PSU(K) 946-1379 Jld. 197; PTKS/B/87/2017 I.H(2)]

OMMULKHAIR BINTI AHMAD
Penolong Pentadbir Tanah
b.p. Pentadbir Tanah Kota Setar
Kedah/
Assistant Land Administrator
for Land Administrator Kota Setar
Kedah

No. 611.

(Seksyen 168)

NOTIS BERKENAAN DENGAN CADANGAN HENDAK MENGELUARKAN
HAKMILIK SAMBUNGAN (ATAU SURATAN YANG DIKELUARKAN YANG
BAHARU SEBAGAI GANTINYA)

(Section 168)

NOTICE OF INTENTION TO ISSUE TITLE IN CONTINUATION
(OR NEW ISSUE DOCUMENT IN LIEU THEREOF)

Pada menjalankan kuasa yang diberikan oleh seksyen 168 Kanun Tanah Negara, notis adalah dengan ini diberi bahawa adalah dicadangkan hendak mengeluarkan hakmilik sambungan bagi tanah yang tersebut dalam Jadual di bawah:

In exercise of the powers conferred by section 168 of the National Land Code, notice is hereby given that it is proposed to issue title in continuation to the land described in the Schedule below:

JADUAL/SCHEDULE

Mukim/*Mukim*—Bandar Alor Setar. No. Lot/*Lot No.*—1859. No. Fail/*File No.*—PTKS/B/90/2017 I.H. Jenis dan Surat Hakmilik/*Description and No. of Title*—G.M. 8145. Keluasan/*Area*—97 meter persegi/*square metres*. Sebab-sebab/*Reasons*—Dokumen hakmilik keluaran telah hilang/*The issue document of title has lost.*

Bertarikh 7 Ogos 2017

Dated 7 August 2017

[PSU(K) 946-1379 Jld. 197; PTKS/B/90/2017 I.H(2)]

OMMULKHAIR BINTI AHMAD
Penolong Pentadbir Tanah
b.p. Pentadbir Tanah Kota Setar
Kedah/
Assistant Land Administrator
for Land Administrator Kota Setar
Kedah

No. 612.

(Seksyen 168)

NOTIS BERKENAAN DENGAN CADANGAN HENDAK MENGELUARKAN
HAKMILIK SAMBUNGAN (ATAU SURATAN YANG DIKELUARKAN YANG
BAHARU SEBAGAI GANTINYA)

(Section 168)

NOTICE OF INTENTION TO ISSUE TITLE IN CONTINUATION
(OR NEW ISSUE DOCUMENT IN LIEU THEREOF)

Pada menjalankan kuasa yang diberikan oleh seksyen 168 Kanun Tanah Negara, notis adalah dengan ini diberi bahawa adalah dicadangkan hendak mengeluarkan hakmilik sambungan bagi tanah-tanah yang tersebut dalam Jadual di bawah ini kerana sebab-sebab yang berikut:

Hilang.

In exercise of the powers conferred by section 168 of the National Land Code, notice is hereby given that it is proposed to issue title in continuation to the lands described in the Schedule below for the following reasons:

Lost.

JADUAL/SCHEDULE

Mukim	No. Lot/Bahagian dan No. Fail	Keluasan/Jenis dan No. Surat Hakmilik
<i>Mukim</i>	<i>Lot No./Share and File No.</i>	<i>Area/Description and No. of Title</i>
		Hektar/ Hectares
		G.M.
Kepelu	686 I/H 31/2017	0.4483 2416
Sanglang	465 I/H 40/2017	2.9717 1532
Husba	679 I/H 66/2017	0.392 237
Husba	680 I/H 66/2017	0.3566 238
Naga	2119 I/H 67/2017	1.4822 605
		Meter Persegi/ Square Metres
Bandar Jitra	2153 I/H 68/2017	624.2155 2018
		Hektar/ Hectares
Bandar Darul Aman	8693 I/H 69/2017	1.313 1251
Jeram	2805 I/H 70/2017	0.4997 183
Pering	2595 I/H 71/2017	2.7645 105
Pekan Kerpan	1967 I/H 74/2017	1.725 23
		P.M.
Malau	1636 I/H 75/2017	0.9539 231

Bertarikh 3 Ogos 2017

Dated 3 August 2017

[PSU(K) 946-1379 Jld. 197; PTKP/I/H/2017(09)]

FARAH NABILAH BINTI MOHAMMAD ANUAR
Penolong Pentadbir Tanah (Pendaftaran)
b.p. Pentadbir Tanah Kubang Pasu
Kedah

No. 613.

(Seksyen 168)

NOTIS BERKENAAN DENGAN CADANGAN HENDAK MENGELUARKAN
HAKMILIK SAMBUNGAN (ATAU SURATAN YANG DIKELUARKAN YANG
BAHARU SEBAGAI GANTINYA)

(Section 168)

NOTICE OF INTENTION TO ISSUE TITLE IN CONTINUATION
(OR NEW ISSUE DOCUMENT IN LIEU THEREOF)

Pada menjalankan kuasa yang diberikan oleh seksyen 168 Kanun Tanah Negara, notis adalah dengan ini diberi bahawa adalah dicadangkan hendak mengeluarkan hakmilik sambungan bagi tanah-tanah yang tersebut dalam Jadual di bawah ini kerana sebab-sebab yang berikut:

Hilang.

In exercise of the powers conferred by section 168 of the National Land Code, notice is hereby given that it is proposed to issue title in continuation to the lands described in the Schedule below for the following reasons:

Lost.

JADUAL/SCHEDULE

Mukim	No. Lot/Bahagian dan No. Fail	Keluasan/Jenis dan No. Surat Hakmilik
<i>Mukim</i>	<i>Lot No./Share and File No.</i>	<i>Area/Description and No. of Title</i>
		Hektar/ <i>Hectares</i> P.M.
Kubang Pasu	891 I/H 76/2017	0.8648 301
Kubang Pasu	1121 I/H 76/2017	0.091 302
Kubang Pasu	918 I/H 76/2017	2.6709 918
		G.M.
Gelong	1287 I/H 78/2017	2.8632 71
Pering	3271 I/H 81/2017	0.1947 700
Temin	3878 I/H 84/2017	0.5438 1119
Jerlun	3765 I/H 87/2017	4.9269 1009
Naga	7878 I/H 88/2017	0.7187 3629
Wang Tepus	774 I/H 89/2017	1.621 278

Mukim	No. Lot/Bahagian dan No. Fail	Keluasan/Jenis dan No. Surat Hakmilik
<i>Mukim</i>	<i>Lot No./Share and File No.</i>	<i>Area/Description and No. of Title</i>
		Hektar/ G.M. <i>Hectares</i>
Jeram	332 I/H 91/2017	0.9151 2140
Ah	1723 I/H 92/2017	1.4249 561

Bertarikh 15 Ogos 2017

Dated 15 August 2017

[PSU(K) 946-1379 Jld. 197; PTKP/I/H/2017(11)]

FARAH NABILAH BINTI MOHAMMAD ANUAR
Penolong Pentadbir Tanah (Pendaftaran)
b.p. Pentadbir Tanah Kubang Pasu
Kedah

Hakcipta Pencetak (H)

PERCETAKAN NASIONAL MALAYSIA BERHAD

Semua Hak Terpelihara. Tiada mana-mana bahagian jua daripada penerbitan ini boleh diterbitkan semula atau disimpan di dalam bentuk yang boleh diperolehi semula atau disiarkan dalam sebarang bentuk dengan apa jua cara elektronik, mekanikal, fotokopi, rakaman dan/ atau sebaliknya tanpa mendapat izin daripada Percetakan Nasional Malaysia Berhad (Pencetak kepada Kerajaan Malaysia yang dilantik).



DICETAK OLEH
 PERCETAKAN NASIONAL MALAYSIA BERHAD
 CAWANGAN ALOR SETAR
 BAGI PIHAK DAN DENGAN PERINTAH KERAJAAN MALAYSIA