



NEGERI KEDAH DARUL AMAN

Warta Kerajaan

DITERBITKAN DENGAN KUASA

GOVERNMENT OF KEDAH DARUL AMAN GAZETTE

PUBLISHED BY AUTHORITY

Jil. 61

16hb Ogos 2018

No. 17

No. 619.

UNDANG-UNDANG TUBUH KERAJAAN KEDAH DARUL AMAN

[Perkara 37(2)(b)]

LAWS OF THE CONSTITUTION OF KEDAH DARUL AMAN

[Article 37(2)(b)]

LANTIKAN AHLI-AHLI MAJLIS MESYUARAT KERAJAAN

APPOINTMENT OF THE MEMBERS OF THE EXECUTIVE COUNCIL

Menurut kuasa-kuasa yang diberikan oleh Perkara 37(2)(b) Undang-Undang Tubuh Kerajaan Kedah Darul Aman, maka inilah Kebawah Duli Yang Maha Mulia Raja Pemerintah, dengan nasihat Menteri Besar melantik Ahli-Ahli Dewan Negeri yang tersebut di bawah ini menjadi Ahli Majlis Mesyuarat Kerajaan Negeri Kedah Darul Aman mulai daripada 1 Ogos 2018 bersamaan dengan 19 Zulkaedah 1439.

By virtue of the powers conferred upon him by Article 37(2)(b) of the Laws of the Constitution of Kedah Darul Aman, His Royal Highness the Ruler, on the advice of the Menteri Besar, hereby appoints the following members of the State Legislative Assembly to be the Members of the Executive Council of the State of Kedah Darul Aman with effect from 1 August 2018 corresponding to the 19 Zulkaedah 1439.

1. YB. Encik Mohd Firdaus bin Ahmad

Bertarikh pada 1 Ogos 2018 bersamaan dengan 19 Zulkaedah 1439H.

[DN-MM(K) 600-2/4]

HAJI IQBAL BIN AHMAD
*Setiausaha Majlis Mesyuarat Kerajaan
Kedah/
Secretary State Executive Council
Kedah*

ENAKMEN NO. 63 (TANAH SIMPANAN BAGI
ORANG-ORANG MELAYU)

ENACTMENT NO. 63 (MALAY RESERVATIONS)

No. 620.

PEMBATALAN DI BAWAH PERENGGAN 4(b)

REVOCATION UNDER PARAGRAPH 4(b)

Pada menjalankan kuasa yang diberi oleh perenggan 4(b) Enakmen No. 63 (Tanah Simpanan Bagi Orang-orang Melayu) maka inilah Raja dalam Mesyuarat membatalkan pengisytiharan Tanah Simpanan Bagi Orang-orang Melayu di dalam Bandar Bukit Kayu Hitam, Daerah Kubang Pasu, Kedah Darul Aman, dalam *Warta Kerajaan Kedah* No. 46 Jilid 9 bertarikh 4 April 1933 sebagai Kenyataan No. 1180 setakat yang berkenaan dengan tanah yang tersebut dalam Jadual di bawah ini dan dipetakan di atas Peta No. P.W. 50601, P.W. 50602, P.W. 50603, P.W. 50604, P.W. 50605, P.W. 50606, P.W. 50607, P.W. 50608, P.W. 50609, P.W. 50610, P.W. 50611 dan P.W. 50612 yang disimpan di Pejabat Pengarah Ukur dan Pemetaan, Kulim, Kedah Darul Aman.

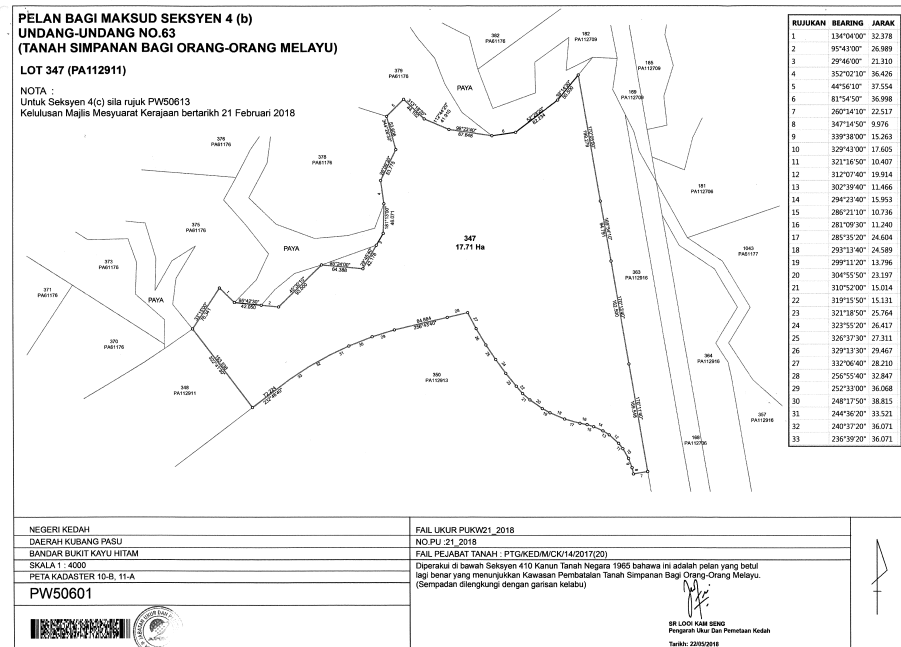
In exercise of the power conferred by paragraph 4(b) of Enactment No. 63 (Malay Reservations) the Ruler in Council hereby revokes the declaration of Malay Reservation in Bandar Bukit Kayu Hitam, District of Kubang Pasu, Kedah Darul Aman, published in the *Kedah Government Gazette* No. 46 Volume 9 dated 4 April 1933 as Notification No. 1180 in so far as at relates to the land described in the Schedule hereto and delineated upon No. P.W. 50601, P.W. 50602, P.W. 50603, P.W. 50604, P.W. 50605, P.W. 50606, P.W. 50607, P.W. 50608, P.W. 50609, P.W. 50610, P.W. 50611 and P.W. 50612 deposited in the Office of the Director of Survey, Kulim, Kedah Darul Aman.

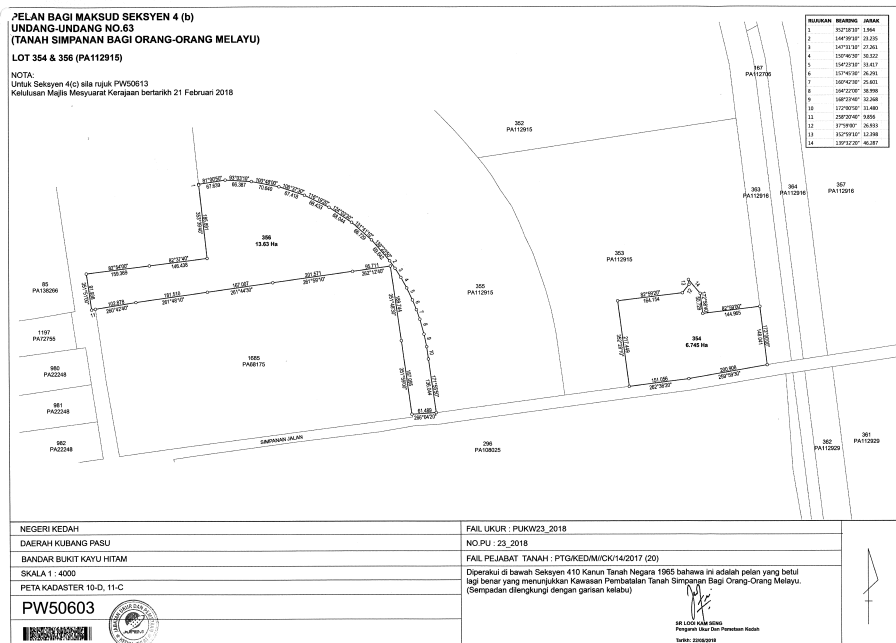
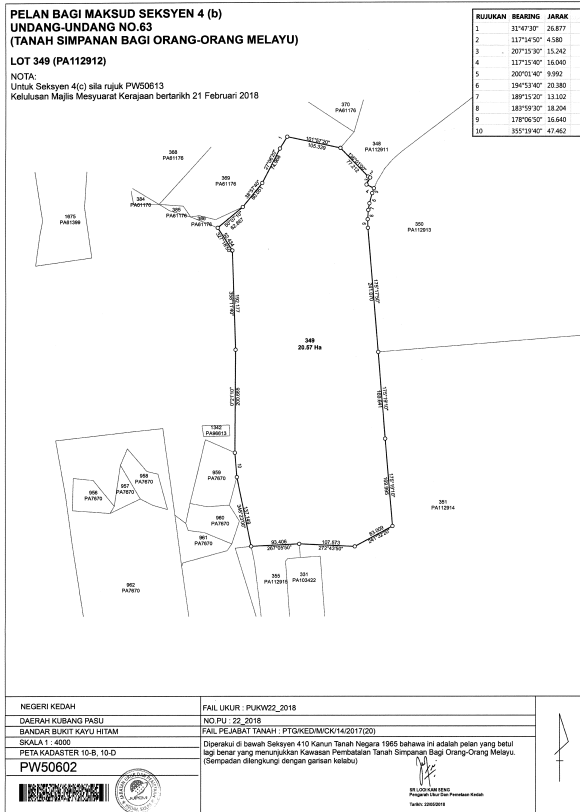
JADUAL/SCHEDULE

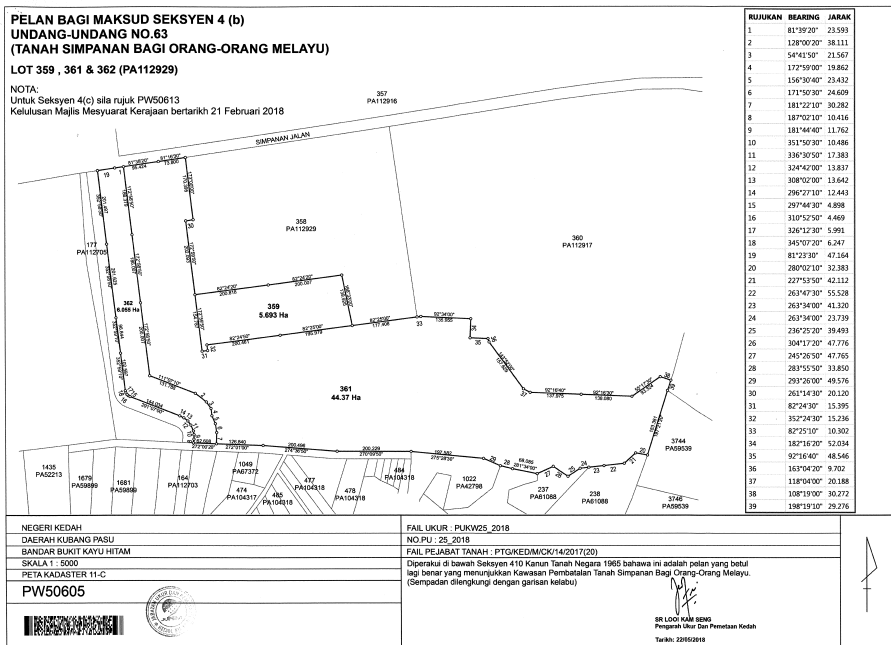
Bandar—Bukit Kayu Hitam. Daerah—Kubang Pasu.

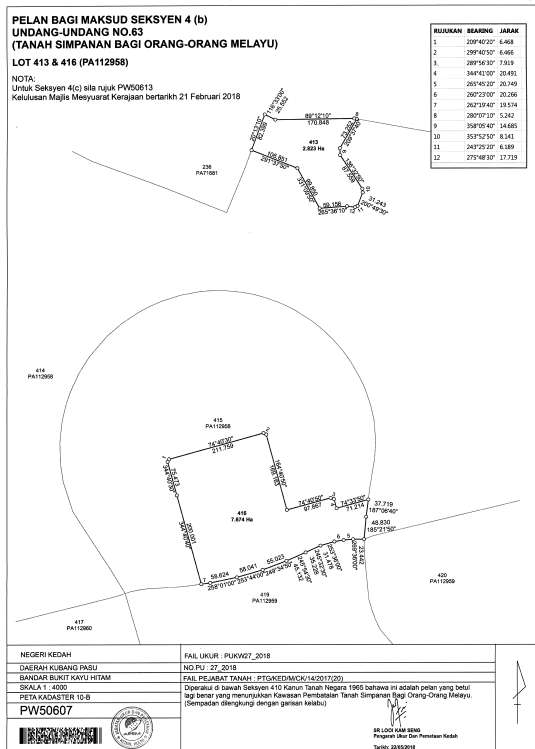
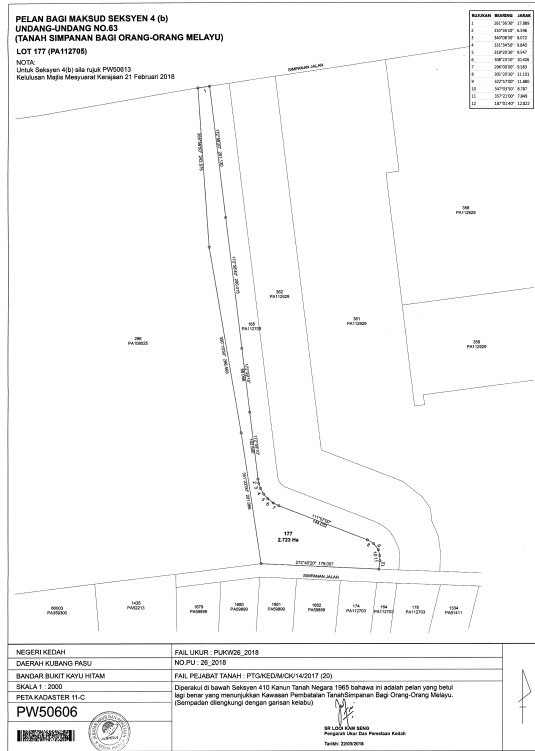
Hakmilik	Keluasan
	Hektar
H.S.D. 17813 P.T. 8 (Lot baru 347) P.W. 50601	17.71
H.S.D. 17816 P.T. 11 (Lot baru 349) P.W. 50602	20.57
H.S.D. 17821 P.T. 16 (Lot baru 356)	13.63
H.S.D. 17822 P.T. 17 (Lot baru 354) P.W. 50603	6.745
H.S.D. 17823 P.T. 18 (Lot baru 363)	18.23
H.S.D. 17824 P.T. 19 (Lot baru 364) P.W. 50604	16.94
H.S.D. 17828 P.T. 23 (Lot baru 359)	5.693
H.S.D. 17829 P.T. 24 (Lot baru 361)	44.37
H.S.D. 17830 P.T. 25 (Lot baru 362) P.W. 50605	6.055
H.S.D. 17831 P.T. 26 (Lot baru 177) P.W. 50606	2.723
H.S.D. 17832 P.T. 29 (Lot baru 413)	2.823
H.S.D. 17835 P.T. 32 (Lot baru 416) P.W. 50607	7.674

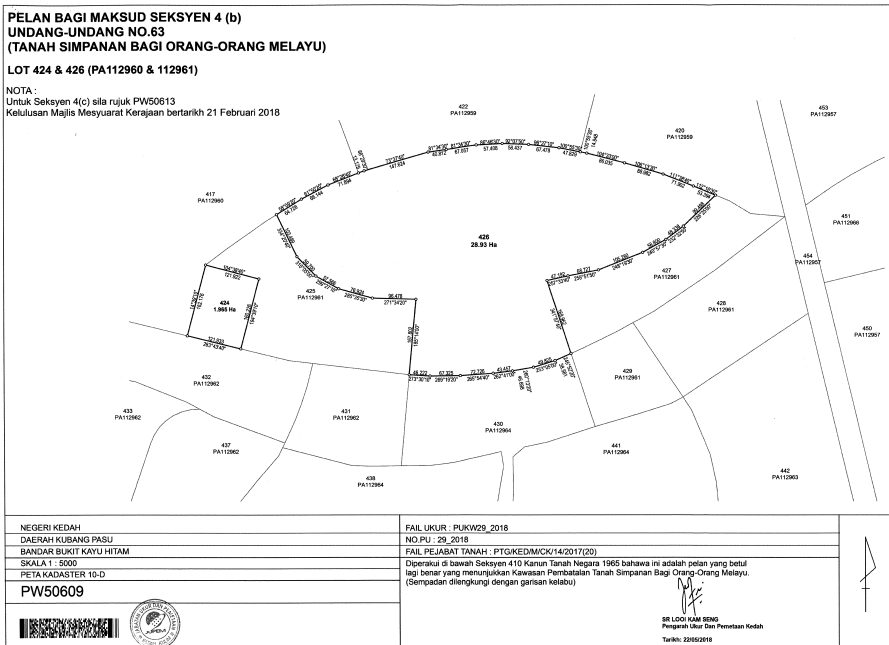
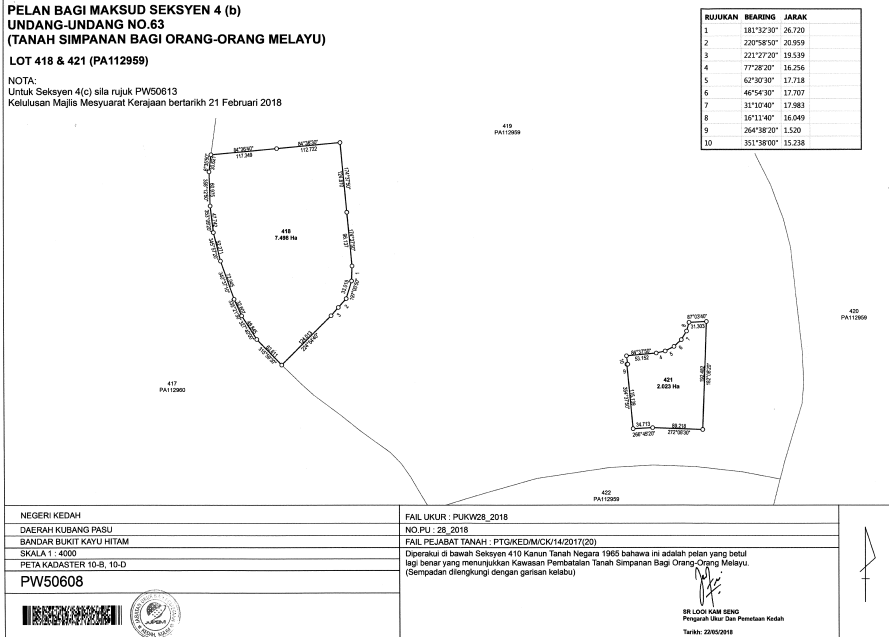
Hakmilik	Keluasan
	Hektar
H.S.D. 17837 P.T. 34 (Lot baru 418)	7.498
H.S.D. 17840 P.T. 37 (Lot baru 421) P.W. 50608	2.023
H.S.D. 17843 P.T. 40 (Lot baru 424)	1.965
H.S.D. 17845 P.T. 42 (Lot baru 426) P.W. 50609	28.93
H.S.D. 17856 P.T. 52 (Lot baru 437) P.W. 50610	22.32
H.S.D. 17864 P.T. 61 (Lot baru 445) P.W. 50611	4.352
H.S.D. 17871 P.T. 68 (Lot baru 452) P.W. 50612	10.96

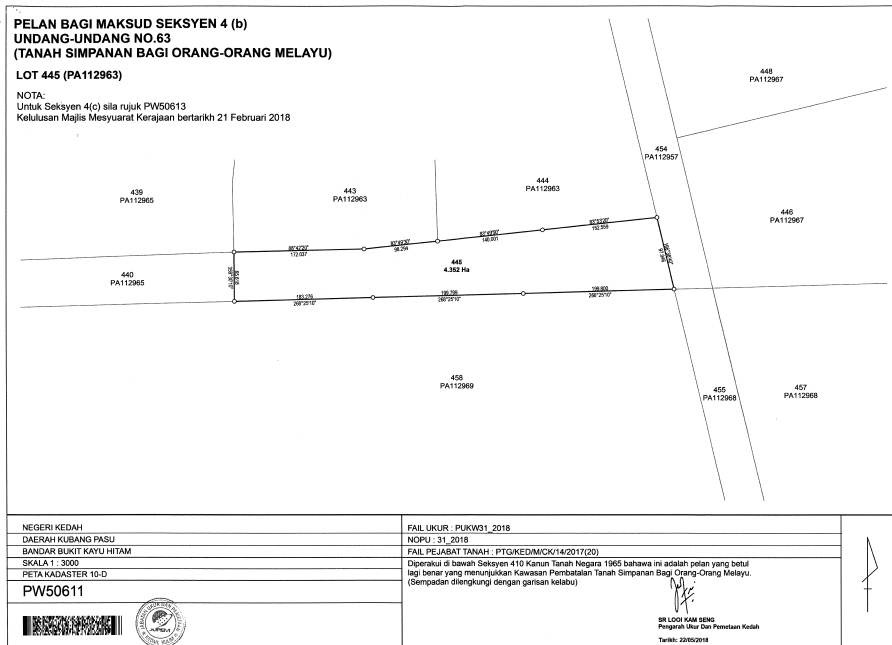
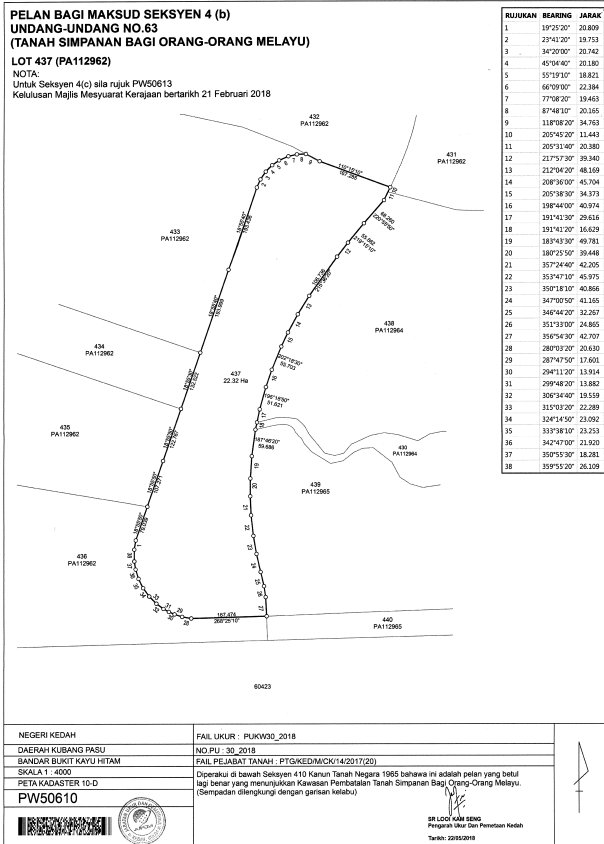


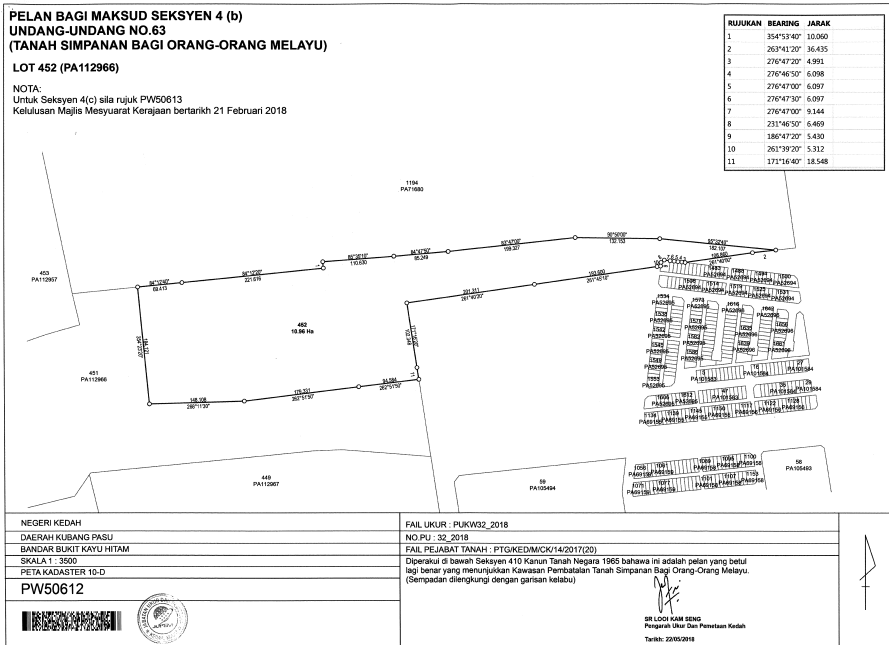












Bertarikh 31 Julai 2018

Dated 31 July 2018

[PSU(K): 389-1439; PTG/Ked./M/CK/14/2017]

HAJI IQBAL BIN AHMAD
*Setiausaha Majlis Mesyuarat Kerajaan
Kedah/
Secretary State Executive Council
Kedah*

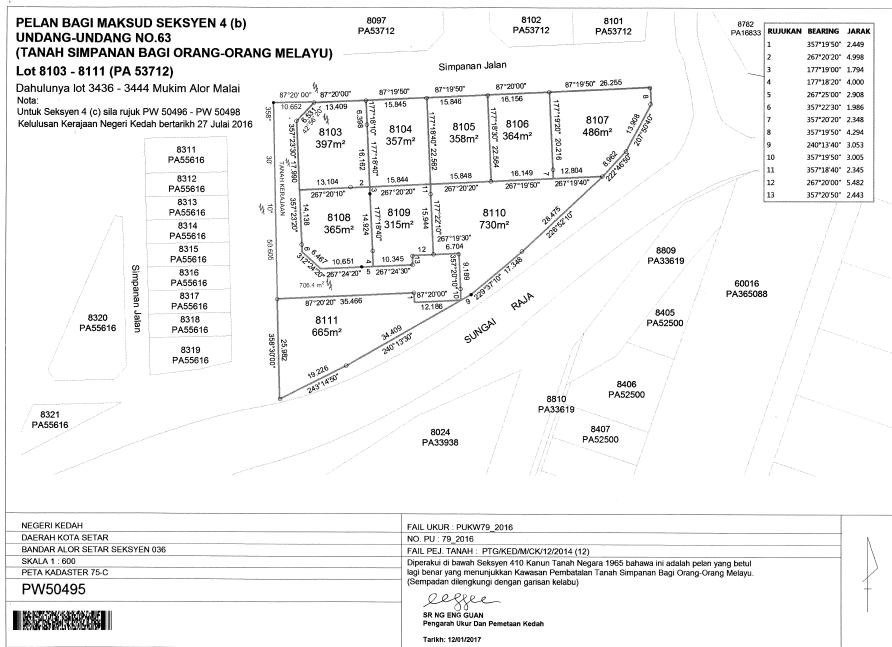
No. 621.

PEMBATALAN DI BAWAH PERENGGAN 4(b)

REVOCATION UNDER PARAGRAPH 4(b)

Pembetulan/Corrigendum

Dalam Pemberitahuan *Warta* No. 342, 343, 344, dan 345 yang disiarkan pada 10 Mei 2018, gantikan Plan P.W. 50495 yang telah dibuat pembetulan oleh Jabatan Ukur dan Pemetaan bagi tujuan pembetulan *Warta*.



[PSU(K): 571-1436; PTG/Ked./M/CK/12/2014]

No. 622.

PERMASUKAN DI BAWAH PERENGGAN 4(c)

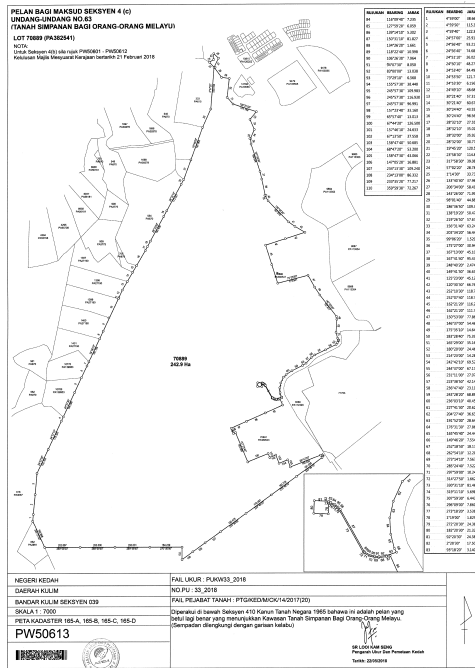
REINCLUSION UNDER PARAGRAPH 4(c)

Pada menjalankan kuasa yang diberi oleh perenggan 4(c) Enakmen No. 63 (Tanah Simpanan Bagi Orang-orang Melayu) maka inilah Raja dalam Majlis Mesyuarat mengisytiharkan tanah yang tersebut dalam Bandar Kulim, Seksyen 039, Daerah Kulim, Kedah Darul Aman setakat yang berkenaan seperti Jadual di bawah dan dipetakan di atas P.W. 50613 yang disimpan di Pejabat Pengarah Ukur dan Pemetaan, Kulim, Kedah Darul Aman dipermasukkan menjadi Tanah Simpanan Bagi Orang-orang Melayu.

In exercise of the power conferred by paragraph 4(c) of Enactment No. 63 (Malay Reservations) the Ruler in Council hereby declares that the land in the Bandar Kulim, Seksyen 039, District of Kulim, Kedah Darul Aman in so far as it relates to the land Schedule hereto and delineated upon P.W. 50613 deposited in the Office of the Director of Survey, Kulim, Kedah Darul Aman to be included as land in Malay Reservation.

JADUAL/SCHEDULE

Bandar—Kulim, Seksyen 039. Daerah—Kulim. Hakmilik—H.S.D. 69879 P.T. 2239 (Lot baru 70889) P.W. 50613. Keluasan—242.9 hektar.



Bertarikh 31 Julai 2018
 Dated 31 July 2018
 [PSU(K): 389-1439; PTG/Ked./M/CK/14/2017]

HAJI IQBAL BIN AHMAD
*Setiausaha Majlis Mesyuarat Kerajaan
 Kedah/
 Secretary State Executive Council
 Kedah*

KANUN TANAH NEGARA
 (Akta 56 tahun 1965)
 NATIONAL LAND CODE
 (Act 56 of 1965)

No. 623.

LANTIKAN DI BAWAH PERENGGAN 12(1)(b)
 APPOINTMENT UNDER PARAGRAPH 12(1)(b)

Pada menjalankan kuasa yang diberikan oleh perenggan 12(1)(b) Kanun Tanah Negara, maka inilah Pihak Berkuasa Negeri bagi Negeri Kedah Darul Aman melantik pegawai dalam Jadual yang tersebut di bawah ini kepada jawatan yang bertentangan dengan namanya bagi maksud Kanun yang tersebut di dalam dan bagi Negeri Kedah Darul Aman dari tarikh yang dinyatakan di sebelahnya:

In exercise of the powers conferred by paragraph 12(1)(b) of the National Land Code, the State Authority of the State of Kedah Darul Aman hereby appoints the officers in the Schedule hereto the post appearing against his names for the purposes of the said code in and for the State of Kedah Darul Aman with effect from the date shown against the names:

JADUAL/SCHEDULE

Bil.	Nama Pegawai	Jawatan	Tarikh Lantikan
1.	Kamal Mihad bin Md Dai Penolong Pengarah Kanan N48	Penolong Pentadbir Tanah	1-3-2018
2.	Muhammad Uzair bin Azizan Penolong Pengarah N41	Penolong Pentadbir Tanah	4-12-2017
3.	Muhammad Affiq Farhan bin Mohd Rosli Penolong Pengarah N41	Penolong Pentadbir Tanah	4-12-2017
4.	Sobri bin Khalifah Pembantu Tanah (P/O) N26	Penolong Pengarah Tanah dan Galian (Pembangunan)	1-3-2018
5.	Tengku Syed Aljaffri bin Tengku Abdul Jalil Pembantu Tadbir (P/O) N22	Timbalan Pendaftar Hakmilik (Strata)	1-3-2018
6.	Azlinawati binti Abdullah Pembantu Tadbir (P/O) N22	Timbalan Pendaftar Hakmilik	1-3-2018
7.	Islikhairul Anuar bin Ismail Pembantu Tadbir (P/O) N22 (KUP)	Timbalan Pendaftar Hakmilik	1-3-2018
8.	Hasri bin Osman Pembantu Tadbir (P/O) N26	Penolong Pentadbir Tanah Daerah Kubang Pasu	1-3-2018
9.	Ismail bin Mat Nor Pembantu Tadbir (P/O) N22	Penolong Pentadbir Tanah Daerah Kubang Pasu	1-3-2018
10.	Basir bin Isa Penolong Pegawai Tanah NT32	Penolong Pentadbir Tanah Daerah Sik	1-1-2018
11.	Syed Mohd Fauzi bin Syed Taib Pembantu Tadbir (P/O) N26	Penolong Pentadbir Tanah Daerah Sik	1-3-2018
12.	Mohamad Sazali bin Mohd Yunus Penolong Pegawai Tanah NT32	Penolong Pentadbir Tanah Daerah Langkawi	1-1-2018
13.	Norlia binti Mohd Yusoff Pembantu Tadbir (P/O) N22	Penolong Pentadbir Tanah Daerah Langkawi	1-3-2018

Bil.	Nama Pegawai	Jawatan	Tarikh Lantikan
14.	Abdullah bin Abd. Rahim Pembantu Tadbir (P/O) N26	Penolong Pentadbir Tanah Daerah Bandar Baharu	1-1-2018
15.	Norashikeen binti Mohd Arshad Pembantu Tadbir (P/O) N22	Penolong Pentadbir Tanah Daerah Bandar Baharu	1-1-2018
16.	Ali bin Hanapi Penolong Pegawai Tanah NT29	Penolong Pentadbir Tanah Daerah Pendang	1-3-2018
17.	Hassan bin Bakar Pembantu Tadbir (P/O) N26	Penolong Pentadbir Tanah Daerah Pendang	1-3-2018
18.	Ahmad Hilmy bin Salleh Pembantu Tadbir (P/O) N22	Penolong Pentadbir Tanah Daerah Pendang	1-3-2018
19.	Fadzil bin Ahmad Pembantu Tadbir (P/O) N22	Penolong Pentadbir Tanah Daerah Pendang	1-3-2018
20.	Zaini bin Saad Penolong Pegawai Tanah Gred NT29	Penolong Pentadbir Tanah Daerah Pokok Sena	1-3-2018
21.	Shuib bin Abas Penolong Pegawai Tanah NT29	Penolong Pentadbir Tanah Daerah Pokok Sena	1-3-2018
22.	Ilias bin Darus Pembantu Tadbir (P/O) N22	Penolong Pentadbir Tanah Daerah Pokok Sena	1-3-2018
23.	Norzita binti Matsah Pembantu Tadbir (P/O) N22 (KUP)	Penolong Pentadbir Tanah Daerah Pokok Sena	1-3-2018

Bertarikh 25 Julai 2018

Dated 25 July 2018

[PTG.Ked. J/400-7/2011 Jld. 13(59)]

Haji Iqbal Bin Ahmad
*Setiausaha Majlis Mesyuarat Kerajaan
Kedah/
Secretary State Executive Council
Kedah*

No. 624.

PERISYTIHARAN DI BAWAH SEKSYEN 62
SIMPANAN TANAH BAGI PENGGUNAAN AM

DECLARATION UNDER SECTION 62
RESERVATION OF LAND FOR PUBLIC PURPOSE

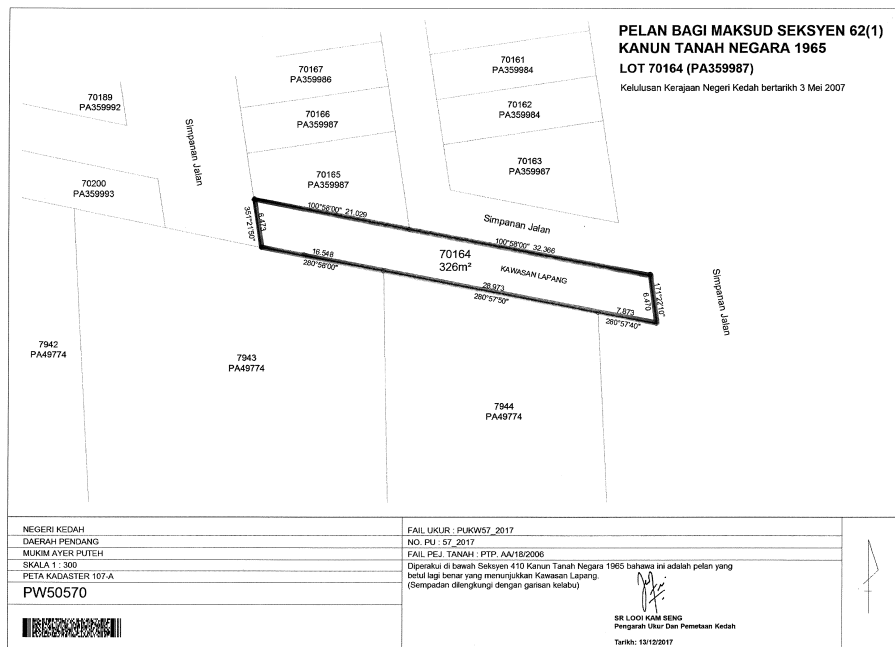
Pada menjalankan kuasa yang diberikan oleh seksyen 62 Kanun Tanah Negara, maka inilah Pihak Berkuasa Negeri mengisytiharkan bahawa lengkungan yang tersebut di dalam Jadual di bawah ini dan dipetakan di atas Peta Pejabat Ukur

dan Pemetaan No. P.W. 50570 yang disimpan di Pejabat Pengarah Ukur dan Pemetaan, Negeri Kedah Darul Aman dikehendaki bagi maksud penggunaan am iaitu “Kawasan Lapang” dan diisytiharkan Setiausaha Kerajaan Negeri Kedah Darul Aman sebagai Pegawai Pengawal.

In exercise of the powers conferred by section 62 of the National Land Code, the State Authority hereby declares that the land described in the Schedule hereto and delineated upon Certified Plan No. P.W. 50570 deposited in the Office of the Director of Survey Kedah Darul Aman is reserved for public purpose namely “Kawasan Lapang” and to be controlled by State Secretary Kedah Darul Aman.

JADUAL/SCHEDULE

Mukim—Ayer Puteh. Daerah—Pendang. Lot—70164 (Kawasan Lapang). Keluasan—326 meter persegi. Pelan Akui No.—50570.



Bertarikh

Dated

[PSU(K): 82-1428; PTG/Ked./A/244/2006]

Haji Iqbal Bin Ahmad
 Setiausaha Majlis Mesyuarat Kerajaan
 Kedah/
 Secretary State Executive Council
 Kedah

No. 625.

PERISYTIHARAN DI BAWAH SEKSYEN 62
SIMPANAN TANAH BAGI PENGGUNAAN AM

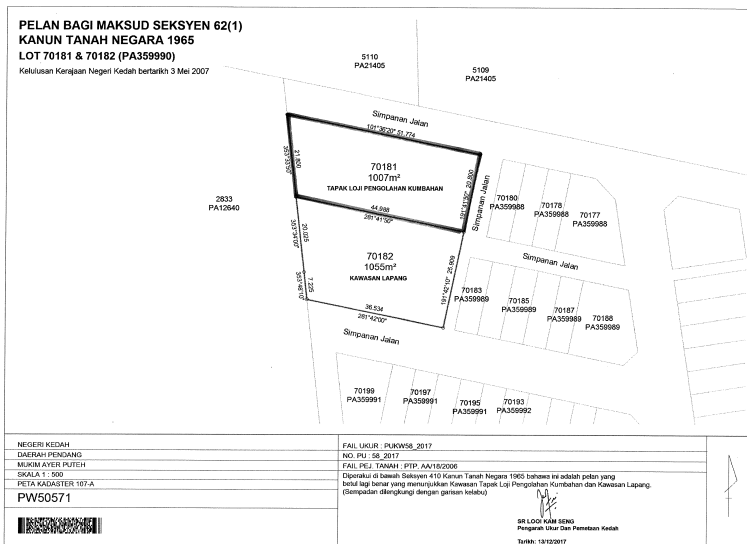
DECLARATION UNDER SECTION 62
RESERVATION OF LAND FOR PUBLIC PURPOSE

Pada menjalankan kuasa yang diberikan oleh seksyen 62 Kanun Tanah Negara, maka inilah Pihak Berkuasa Negeri mengisytiharkan bahawa lengkongan yang tersebut di dalam Jadual di bawah ini dan dipetakan di atas Peta Pejabat Ukur dan Pemetaan No. P.W. 50571 yang disimpan di Pejabat Pengarah Ukur dan Pemetaan, Negeri Kedah Darul Aman dikehendaki bagi maksud penggunaan am iaitu “Tapak Loji Pengolahan Kumbahan” dan diisytiharkan Pesuruhjaya Tanah Persekutuan sebagai Pegawai Pengawal.

In exercise of the powers conferred by section 62 of the National Land Code, the State Authority hereby declares that the land described in the Schedule hereto and delineated upon Certified Plan No. P.W. 50571 deposited in the Office of the Director of Survey Kedah Darul Aman is reserved for public purpose namely “Tapak Loji Pengolahan Kumbahan” and to be controlled by Federal Land Commissioner.

JADUAL/SCHEDULE

Mukim—Ayer Puteh. Daerah—Pendang. Lot—70181 (Tapak Loji Pengolahan Kumbahan). Keluasan—1007 meter persegi. Pelan Akui No.—50571.



Bertarikh

Dated

[PSU(K): 82-1428; PTG/Ked./A/244/2006]

HAJI IQBAL BIN AHMAD
Setiausaha Majlis Mesyuarat Kerajaan
Kedah/
Secretary State Executive Council
Kedah

No. 626.

PERISYTIHARAN DI BAWAH SEKSYEN 62
SIMPANAN TANAH BAGI PENGGUNAAN AM

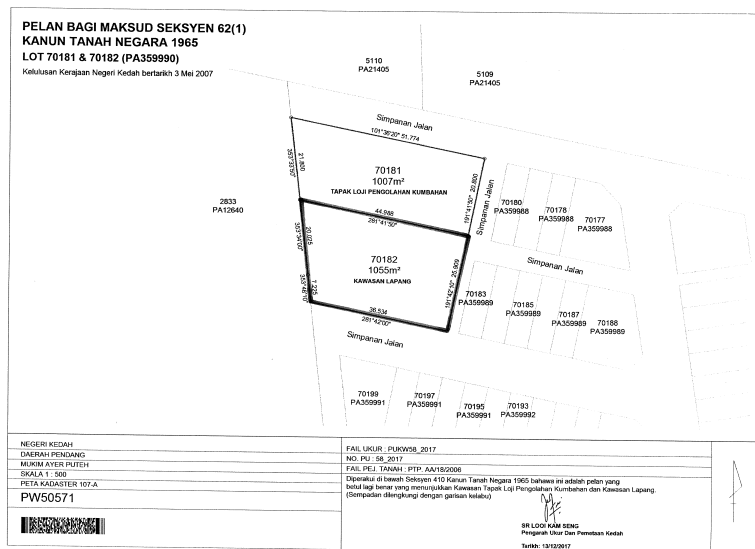
DECLARATION UNDER SECTION 62
RESERVATION OF LAND FOR PUBLIC PURPOSE

Pada menjalankan kuasa yang diberikan oleh seksyen 62 Kanun Tanah Negara, maka inilah Pihak Berkuasa Negeri mengisytiharkan bahawa lengkongan yang tersebut di dalam Jadual di bawah ini dan dipetakan di atas Peta Pejabat Ukur dan Pemetaan No. P.W. 50571 yang disimpan di Pejabat Pengarah Ukur dan Pemetaan, Negeri Kedah Darul Aman dikehendaki bagi maksud penggunaan am iaitu “Kawasan Lapang” dan diisytiharkan Setiausaha Kerajaan Negeri Kedah Darul Aman sebagai Pegawai Pengawal.

In exercise of the powers conferred by section 62 of the National Land Code, the State Authority hereby declares that the land described in the Schedule hereto and delineated upon Certified Plan No. P.W. 50571 deposited in the Office of the Director of Survey Kedah Darul Aman is reserved for public purpose namely “Kawasan Lapang” and to be controlled by State Secretary Kedah Darul Aman.

JADUAL/SCHEDULE

Mukim—Ayer Puteh. Daerah—Pendang. Lot—70182 (Kawasan Lapang).
Keluasan—1055 meter persegi. Pelan Akui No.—50571.



Bertarikh

Dated

[PSU(K): 82-1428; PTG/Ked./A/244/2006]

HAI IQBAL BIN AHMAD
Setiausaha Majlis Mesyuarat Kerajaan
Kedah/
Secretary State Executive Council
Kedah

No. 627.

PERISYTIHARAN DI BAWAH SEKSYEN 62
SIMPANAN TANAH BAGI PENGGUNAAN AM

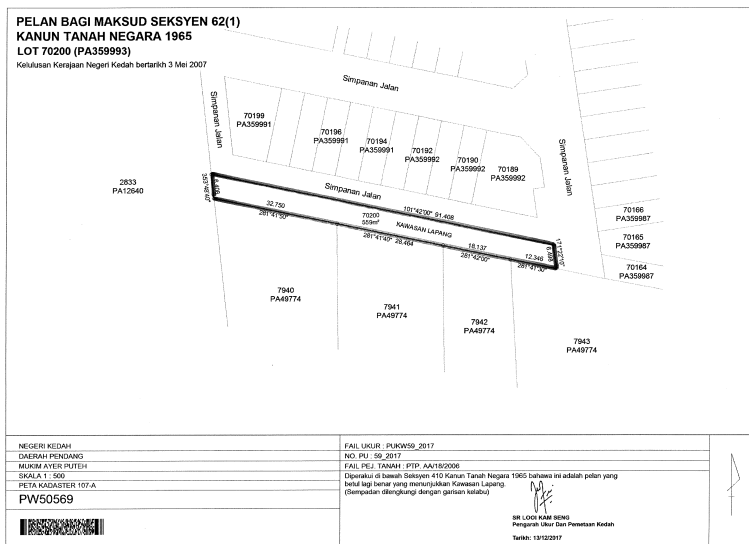
DECLARATION UNDER SECTION 62
RESERVATION OF LAND FOR PUBLIC PURPOSE

Pada menjalankan kuasa yang diberikan oleh seksyen 62 Kanun Tanah Negara, maka inilah Pihak Berkuasa Negeri mengisytiharkan bahawa lengkongan yang tersebut di dalam Jadual di bawah ini dan dipetakan di atas Peta Pejabat Ukur dan Pemetaan No. P.W. 50569 yang disimpan di Pejabat Pengarah Ukur dan Pemetaan, Negeri Kedah Darul Aman dikehendaki bagi maksud penggunaan am iaitu “Kawasan Lapang” dan diisytiharkan Setiausaha Kerajaan Negeri Kedah Darul Aman sebagai Pegawai Pengawal.

In exercise of the powers conferred by section 62 of the National Land Code, the State Authority hereby declares that the land described in the Schedule hereto and delineated upon Certified Plan No. P.W. 50569 deposited in the Office of the Director of Survey Kedah Darul Aman is reserved for public purpose namely “Kawasan Lapang” and to be controlled by State Secretary Kedah Darul Aman.

JADUAL/SCHEDULE

Mukim—Ayer Puteh. Daerah—Pendang. Lot—70200 (Kawasan Lapang).
Keluasan—559 meter persegi. Pelan Akui No.—50569.



Bertarikh

Dated

[PSU(K): 82-1428; PTG/Ked./A/244/2006]

HAJI IQBAL BIN AHMAD
Setiausaha Majlis Mesyuarat Kerajaan
Kedah/
Secretary State Executive Council
Kedah

No. 629.

PERISYTIHARAN DI BAWAH SEKSYEN 62
SIMPANAN TANAH BAGI PENGGUNAAN AM

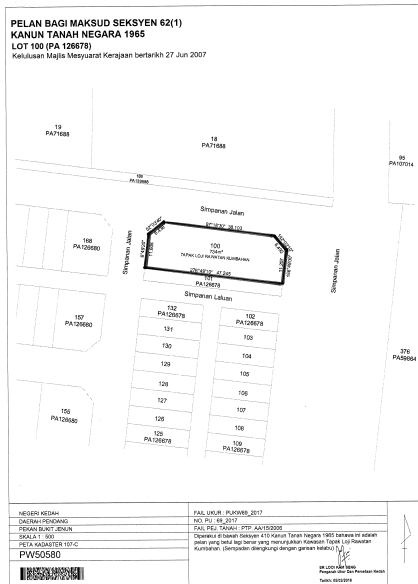
DECLARATION UNDER SECTION 62
RESERVATION OF LAND FOR PUBLIC PURPOSE

Pada menjalankan kuasa yang diberikan oleh seksyen 62 Kanun Tanah Negara, maka inilah Pihak Berkuasa Negeri mengisytiharkan bahawa lengkongan yang tersebut di dalam Jadual di bawah ini dan dipetakan di atas Peta Pejabat Ukur dan Pemetaan No. P.W. 50580 yang disimpan di Pejabat Pengarah Ukur dan Pemetaan, Negeri Kedah Darul Aman dikehendaki bagi maksud penggunaan am iaitu “Tapak Loji Rawatan Kumbahan” dan diisytiharkan Pesuruhjaya Tanah Persekutuan sebagai Pegawai Pengawal.

In exercise of the powers conferred by section 62 of the National Land Code, the State Authority hereby declares that the land described in the Schedule hereto and delineated upon Certified Plan No. P.W. 50580 deposited in the Office of the Director of Survey Kedah Darul Aman is reserved for public purpose namely “Tapak Loji Rawatan Kumbahan” and to be controlled by Federal Land Commissioner.

JADUAL/SCHEDULE

Pekan—Bukit Jenun. Daerah—Pendang. Lot—100 (Tapak Loji Rawatan Kumbahan). Keluasan—734 meter persegi. Pelan Akui No.—50580.



Bertarikh

Dated

[PSU(K): 385-1428; PTG/Ked./A/174/2006]

HAJI IQBAL BIN AHMAD
Setiausaha Majlis Mesyuarat Kerajaan
Kedah/
Secretary State Executive Council
Kedah

No. 630.

PERISYTIHARAN DI BAWAH SEKSYEN 62
SIMPANAN TANAH BAGI PENGGUNAAN AM

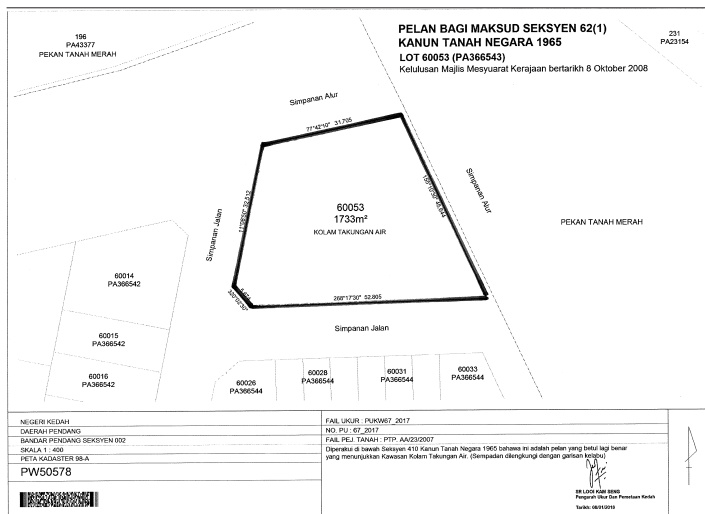
DECLARATION UNDER SECTION 62
RESERVATION OF LAND FOR PUBLIC PURPOSE

Pada menjalankan kuasa yang diberikan oleh seksyen 62 Kanun Tanah Negara, maka inilah Pihak Berkuasa Negeri mengisytiharkan bahawa lengkongan yang tersebut di dalam Jadual di bawah ini dan dipetakan di atas Peta Pejabat Ukur dan Pemetaan No. P.W. 50578 yang disimpan di Pejabat Pengarah Ukur dan Pemetaan, Negeri Kedah Darul Aman dikehendaki bagi maksud penggunaan am iaitu “Kolam Takungan Air” dan diisytiharkan Setiausaha Kerajaan Negeri Kedah Darul Aman sebagai Pegawai Pengawal.

In exercise of the powers conferred by section 62 of the National Land Code, the State Authority hereby declares that the land described in the Schedule hereto and delineated upon Certified Plan No. P.W. 50578 deposited in the Office of the Director of Survey Kedah Darul Aman is reserved for public purpose namely “Kolam Takungan Air” and to be controlled by State Secretary Kedah Darul Aman.

JADUAL/SCHEDULE

Bandar—Pendang, Seksyen 02. Daerah—Pendang. Lot—60053 (Kolam Takungan Air). Keluasan—1733 meter persegi. Pelan Akui No.—50578.



Bertarikh

Dated

[PSU(K): 276-1429; PTG/Ked./A/81/2008]

HAJI IQBAL BIN AHMAD
Setiausaha Majlis Mesyuarat Kerajaan
Kedah/
Secretary State Executive Council
Kedah

No. 631.

PERISYTIHARAN DI BAWAH SEKSYEN 62
SIMPANAN TANAH BAGI PENGGUNAAN AM

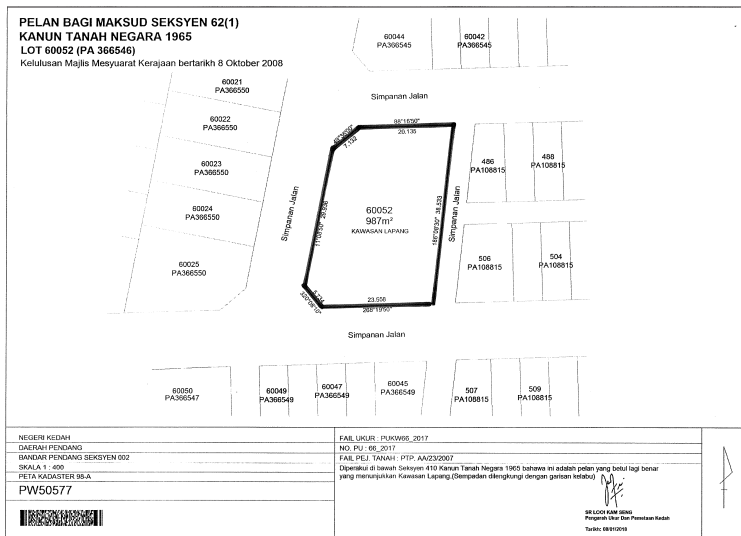
DECLARATION UNDER SECTION 62
RESERVATION OF LAND FOR PUBLIC PURPOSE

Pada menjalankan kuasa yang diberikan oleh seksyen 62 Kanun Tanah Negara, maka inilah Pihak Berkuasa Negeri mengisytiharkan bahawa lengkongan yang tersebut di dalam Jadual di bawah ini dan dipetakan di atas Peta Pejabat Ukur dan Pemetaan No. P.W. 50577 yang disimpan di Pejabat Pengarah Ukur dan Pemetaan, Negeri Kedah Darul Aman dikehendaki bagi maksud penggunaan am iaitu “Kawasan Lapang” dan diisytiharkan Setiausaha Kerajaan Negeri Kedah Darul Aman sebagai Pegawai Pengawal.

In exercise of the powers conferred by section 62 of the National Land Code, the State Authority hereby declares that the land described in the Schedule hereto and delineated upon Certified Plan No. P.W. 50577 deposited in the Office of the Director of Survey Kedah Darul Aman is reserved for public purpose namely “Kawasan Lapang” and to be controlled by State Secretary Kedah Darul Aman.

JADUAL/SCHEDULE

Bandar—Pendang, Seksyen 02. Daerah—Pendang. Lot—60052 (Kawasan Lapang). Keluasan—987 meter persegi. Pelan Akui No.—50577.



Bertarikh

Dated

[PSU(K): 276-1429; PTG/Ked./A/81/2008]

HAJI IQBAL BIN AHMAD
*Setiausaha Majlis Mesyuarat Kerajaan
Kedah/
Secretary State Executive Council
Kedah*

No. 633.

PERISYTIHARAN DI BAWAH SUBSEKSYEN 62(1)
SIMPANAN TANAH BAGI PENGGUNAAN AM

DECLARATION UNDER SUBSECTION 62(1)
RESERVATION OF LAND FOR PUBLIC PURPOSE

Pembetulan

Jadual kepada Pemberitahuan *Warta* No. 11 Kenyataan No. 426 yang disiarkan pada 24 Mei 2018 adalah dipinda dengan menggantikan perkataan-perkataan berikut:

Mukim—Sala Besar.

Kepada

Mukim—Bandar Guar Chempedak.

Pindaan ini hendaklah disifatkan telah mula berkuat kuasa 24 Mei 2018.

Bertarikh

Dated

[PSU(K): 313-1418/K; PTG.Ked.:K/443/97/01]

HAJI IQBAL BIN AHMAD
*Setiausaha Majlis Mesyuarat Kerajaan
Kedah/
Secretary State Executive Council
Kedah*

No. 634.

(Seksyen 97 dan 98)

(Section 97 and 98)

NOTIS TUNTUTAN HASIL TERHUTANG

NOTICE OF DEMAND ARREARS OF RENT

Kepada Mat Saman bin Daud yang beralamat di tuan punya tanah/tanah-tanah yang diperihalkan dalam ruangan pertama dan kedua dalam Jadual di bawah ini.

Bahawasanya hasil yang dikenakan bagi tanah/tanah-tanah yang tersebut dan yang kena dibayar bagi tahun ini telah tidak dibayar dan adalah terhutang mulai dari 1 Jun.

*Tuan/puan adalah dikehendaki, dalam tempoh tiga bulan dari tarikh notis ini disampaikan, supaya membayar *di Pejabat Tanah daerah ini/di Pejabat Tanah Pendang, Kompleks Pejabat Daerah dan Tanah, 06700 Pendang, Kedah Darul Aman segala wang yang sekarang ini kena dibayar sebagaimana yang tercatat dalam ruangan tiga hingga enam dalam Jadual itu dan yang dijumlahkan dalam ruangan akhirnya.

Dan ambil perhatian bahawa, jika *jumlah/mana-mana daripada jumlah yang dinyatakan di ruangan akhir itu tidak dibayar dengan sepenuhnya dalam tempoh tiga bulan tersebut, maka saya yang bertandatangan di bawah ini, menurut kuasa-kuasa yang diberi oleh seksyen 100 Kanun Tanah Negara, akan mengisytiharkan dengan jalan perintah *tanah/tanah-tanah berkenaan itu dirampas dan menjadi hak Pihak Berkuasa Negeri.

To Mat Saman bin Daud of proprietor of the lands described in the 1st and 2nd columns of the Schedule below.

Whereas the rent reserved on the said lands and due in respect of the current year is unpaid and, with effect from the 1 day of June in arrear.

You are hereby required, within three months of the date of the service of this notice, to pay *at the Land Office of this district/at Pejabat Tanah Pendang, Kompleks Pejabat Daerah dan Tanah, 06700 Pendang, Kedah Darul Aman all the sums now due as entered in the 3rd – 6th Columns of the Schedule and totalled in the final column thereof.

And take notice that, if *the total/any of the totals specified in the final column is not paid in full within the said period of three months, then I the undersigned, by virtue of the powers conferred by section 100 of the National Land Code, shall by order declare *the land in question forfeit to the State Authority.

JADUAL TANAH DAN HUTANG-HUTANG/*SCHEDULE OF LAND AND ARREARS*

Jenis dan No. Hakmilik/*Description and No. of Title*—H.S.M. 269. No. Lot/No. P.T./*Lot No./P.T. No.*—0000000 Padi. Hasil Tahun Ini/*Current Year Rent*—RM144.00. Hutang Dari Tahun-tahun Yang Lepas/*Arrears From Previous Years*—RM1,858.00. Bayaran Dan Lain-lain Yang Dikenakan Sebagai Hasil/*Fees etc. Chargeable as Rent*—RM875.50. Bayaran-bayaran Terhutang/*Arrears Fees*—RM10.00. Jumlah Kena Dibayar/*Total Due*—RM2,887.50.

Bertarikh 16 Julai 2018

Dated 16 July 2018

[PSU(K) 946-1379 Jld. 208; PTP.TFTH.WARTA 1/2018]

AMIRAH KHAIRIAH BINTI ABDUL LATIP
Ketua Penolong Pegawai Daerah Kanan
(Pengurusan Tanah) Pendang
Kedah

No. 635.

(Seksyen 97 dan 98)

(Section 97 and 98)

NOTIS TUNTUTAN HASIL TERHUTANG

NOTICE OF DEMAND ARREARS OF RENT

Kepada Ismail bin Ali yang beralamat di tuan punya tanah/tanah-tanah yang dipertahankan dalam ruangan pertama dan kedua dalam Jadual di bawah ini.

Bahawasanya hasil yang dikenakan bagi tanah/tanah-tanah yang tersebut dan yang kena dibayar bagi tahun ini telah tidak dibayar dan adalah terhutang mulai dari 1 Jun.

*Tuan/puan adalah dikehendaki, dalam tempoh tiga bulan dari tarikh notis ini disampaikan, supaya membayar *di Pejabat Tanah daerah ini/di Pejabat Tanah Pendang, Kompleks Pejabat Daerah dan Tanah, 06700 Pendang, Kedah Darul Aman segala wang yang sekarang ini kena dibayar sebagaimana yang tercatat dalam ruangan tiga hingga enam dalam Jadual itu dan yang dijumlahkan dalam ruangan akhirnya.

Dan ambil perhatian bahawa, jika *jumlah/mana-mana daripada jumlah yang dinyatakan di ruangan akhir itu tidak dibayar dengan sepenuhnya dalam tempoh tiga bulan tersebut, maka saya yang bertandatangan di bawah ini, menurut kuasa-kuasa yang diberi oleh seksyen 100 Kanun Tanah Negara, akan mengisytiharkan dengan jalan perintah *tanah/tanah-tanah berkenaan itu dirampas dan menjadi hak Pihak Berkuasa Negeri.

To Ismail bin Ali of proprietor of the lands described in the 1st and 2nd columns of the Schedule below.

Whereas the rent reserved on the said lands and due in respect of the current year is unpaid and, with effect from the 1 day of June in arrear.

You are hereby required, within three months of the date of the service of this notice, to pay *at the Land Office of this district/at Pejabat Tanah Pendang, Kompleks Pejabat Daerah dan Tanah, 06700 Pendang, Kedah Darul Aman all the sums now due as entered in the 3rd – 6th Columns of the Schedule and totalled in the final column thereof.

And take notice that, if *the total/any of the totals specified in the final column is not paid in full within the said period of three months, then I the undersigned, by virtue of the powers conferred by section 100 of the National Land Code, shall by order declare *the land in question forfeit to the State Authority.

JADUAL TANAH DAN HUTANG-HUTANG/*SCHEDULE OF LAND AND ARREARS*

Jenis dan No. Hakmilik/*Description and No. of Title*—H.S.M. 270. No. Lot/
No. P.T./*Lot No./P.T. No.*—0000000 Padi. Hasil Tahun Ini/*Current Year Rent*—
RM144.00. Hutang Dari Tahun-tahun Yang Lepas/*Arrears From Previous*
Years—RM2,018.00. Bayaran Dan Lain-lain Yang Dikenakan Sebagai Hasil/
Fees etc. Chargeable as Rent—RM909.90. Bayaran-bayaran Terhutang/*Arrears*
Fees—RM10.00. Jumlah Kena Dibayar/*Total Due*—RM3,081.90.

Bertarikh 16 Julai 2018

Dated 16 July 2018

[PSU(K) 946-1379 Jld. 208; PTP.TFTH.WARTA 1/2018]

AMIRAH KHAIRIAH BINTI ABDUL LATIP
Ketua Penolong Pegawai Daerah Kanan
(Pengurusan Tanah) Pendang
Kedah

No. 636.

(Seksyen 97 dan 98)

(Section 97 and 98)

NOTIS TUNTUTAN HASIL TERHUTANG

NOTICE OF DEMAND ARREARS OF RENT

Kepada Awang Rashid bin Jusoh yang beralamat di Kampung Kepala Bukit, Mukim Tobiari, 06700 Pendang, Kedah tuan punya tanah/tanah-tanah yang diperihalkan dalam ruangan pertama dan kedua dalam Jadual di bawah ini.

Bahawasanya hasil yang dikenakan bagi tanah/tanah-tanah yang tersebut dan yang kena dibayar bagi tahun ini telah tidak dibayar dan adalah terhutang mulai dari 1 Jun.

*Tuan/puan adalah dikehendaki, dalam tempoh tiga bulan dari tarikh notis ini disampaikan, supaya membayar *di Pejabat Tanah daerah ini/di Pejabat Tanah Pendang, Kompleks Pejabat Daerah dan Tanah, 06700 Pendang, Kedah Darul Aman segala wang yang sekarang ini kena dibayar sebagaimana yang tercatat dalam ruangan tiga hingga enam dalam Jadual itu dan yang dijumlahkan dalam ruangan akhirnya.

Dan ambil perhatian bahawa, jika *jumlah/mana-mana daripada jumlah yang dinyatakan di ruangan akhir itu tidak dibayar dengan sepenuhnya dalam tempoh tiga bulan tersebut, maka saya yang bertandatangan di bawah ini, menurut kuasa-kuasa yang diberi oleh seksyen 100 Kanun Tanah Negara, akan mengisytiharkan dengan jalan perintah *tanah/tanah-tanah berkenaan itu dirampas dan menjadi hak Pihak Berkuasa Negeri.

To Awang Rashid bin Jusoh of Kampung Kepala Bukit, Mukim Tobiar, 06700 Pendang, Kedah proprietor of the lands described in the 1st and 2nd columns of the Schedule below.

Whereas the rent reserved on the said lands and due in respect of the current year is unpaid and, with effect from the 1 day of June in arrear.

You are hereby required, within three months of the date of the service of this notice, to pay *at the Land Office of this district/at Pejabat Tanah Pendang, Kompleks Pejabat Daerah dan Tanah, 06700 Pendang, Kedah Darul Aman all the sums now due as entered in the 3rd – 6th Columns of the Schedule and totalled in the final column thereof.

And take notice that, if *the total/any of the totals specified in the final column is not paid in full within the said period of three months, then I the undersigned, by virtue of the powers conferred by section 100 of the National Land Code, shall by order declare *the land in question forfeit to the State Authority.

JADUAL TANAH DAN HUTANG-HUTANG/*SCHEDULE OF LAND AND ARREARS*

Jenis dan No. Hakmilik/*Description and No. of Title*—G.M. 906. No. Lot/No. P.T./*Lot No./P.T. No.*—0002626 Padi. Hasil Tahun Ini/*Current Year Rent*—RM119.60. Hutang Dari Tahun-tahun Yang Lepas/*Arrears From Previous Years*—RM2,609.20. Bayaran Dan Lain-lain Yang Dikenakan Sebagai Hasil/*Fees etc. Chargeable as Rent*—RM2,167.00. Bayaran-bayaran Terhutang/*Arrears Fees*—RM10.00. Jumlah Kena Dibayar/*Total Due*—RM4,905.80.

Bertarikh 16 Julai 2018

Dated 16 July 2018

[PSU(K) 946-1379 Jld. 208; PTP.TFTH.WARTA 1/2018]

AMIRAH KHAIRIAH BINTI ABDUL LATIP
Ketua Penolong Pegawai Daerah Kanan
(Pengurusan Tanah) Pendang
Kedah

No. 637.

(Seksyen 97 dan 98)

(Section 97 and 98)

NOTIS TUNTUTAN HASIL TERHUTANG

NOTICE OF DEMAND ARREARS OF RENT

Kepada Penghulu Abdullah bin Dahaman yang beralamat di Kampung Kepala Bukit, Mukim Tobiar, 06700 Pendang, Kedah tuan punya tanah/tanah-tanah yang diperihalkan dalam ruangan pertama dan kedua dalam Jadual di bawah ini.

Bahawasanya hasil yang dikenakan bagi tanah/tanah-tanah yang tersebut dan yang kena dibayar bagi tahun ini telah tidak dibayar dan adalah terhutang mulai dari 1 Jun.

*Tuan/puan adalah dikehendaki, dalam tempoh tiga bulan dari tarikh notis ini disampaikan, supaya membayar *di Pejabat Tanah daerah ini/di Pejabat Tanah Pendang, Kompleks Pejabat Daerah dan Tanah, 06700 Pendang, Kedah Darul Aman segala wang yang sekarang ini kena dibayar sebagaimana yang tercatat dalam ruangan tiga hingga enam dalam Jadual itu dan yang dijumlahkan dalam ruangan akhirnya.

Dan ambil perhatian bahawa, jika *jumlah/mana-mana daripada jumlah yang dinyatakan di ruangan akhir itu tidak dibayar dengan sepenuhnya dalam tempoh tiga bulan tersebut, maka saya yang bertandatangan di bawah ini, menurut kuasa-kuasa yang diberi oleh seksyen 100 Kanun Tanah Negara, akan mengisytiharkan dengan jalan perintah *tanah/tanah-tanah berkenaan itu dirampas dan menjadi hak Pihak Berkuasa Negeri.

To Penghulu Abdullah bin Dahaman of Kampung Kepala Bukit, Mukim Tobiar, 06700 Pendang, Kedah proprietor of the lands described in the 1st and 2nd columns of the Schedule below.

Whereas the rent reserved on the said lands and due in respect of the current year is unpaid and, with effect from the 1 day of June in arrear.

You are hereby required, within three months of the date of the service of this notice, to pay *at the Land Office of this district/at Pejabat Tanah Pendang, Kompleks Pejabat Daerah dan Tanah, 06700 Pendang, Kedah Darul Aman all the sums now due as entered in the 3rd – 6th Columns of the Schedule and totalled in the final column thereof.

And take notice that, if *the total/any of the totals specified in the final column is not paid in full within the said period of three months, then I the undersigned, by virtue of the powers conferred by section 100 of the National Land Code, shall by order declare *the land in question forfeit to the State Authority.

JADUAL TANAH DAN HUTANG-HUTANG/*SCHEDULE OF LAND AND ARREARS*

Jenis dan No. Hakmilik/*Description and No. of Title*—G.M. 1059. No. Lot/No. P.T./*Lot No./P.T. No.*—0002639 Padi. Hasil Tahun Ini/*Current Year Rent*—RM71.80. Hutang Dari Tahun-tahun Yang Lepas/*Arrears From Previous Years*—RM1,429.60. Bayaran Dan Lain-lain Yang Dikenakan Sebagai Hasil/*Fees etc. Chargeable as Rent*—RM1,058.50. Bayaran-bayaran Terhutang/*Arrears Fees*—RM10.00. Jumlah Kena Dibayar/*Total Due*—RM2,569.90.

Bertarikh 16 Julai 2018

Dated 16 July 2018

[PSU(K) 946-1379 Jld. 208; PTP.TFTH.WARTA 1/2018]

AMIRAH KHAIRIAH BINTI ABDUL LATIP
Ketua Penolong Pegawai Daerah Kanan
(Pengurusan Tanah) Pendang
Kedah

No. 638.

(Seksyen 97 dan 98)

(Section 97 and 98)

NOTIS TUNTUTAN HASIL TERHUTANG

NOTICE OF DEMAND ARREARS OF RENT

Kepada Penghulu Samsu bin Ismail yang beralamat di Kampung Changkat Nering, Mukim Padang Pusing, 06700 Pendang, Kedah tuan punya tanah/tanah-tanah yang diperihalkan dalam ruangan pertama dan kedua dalam Jadual di bawah ini.

Bahawasanya hasil yang dikenakan bagi tanah/tanah-tanah yang tersebut dan yang kena dibayar bagi tahun ini telah tidak dibayar dan adalah terhutang mulai dari 1 Jun.

*Tuan/puan adalah dikehendaki, dalam tempoh tiga bulan dari tarikh notis ini disampaikan, supaya membayar *di Pejabat Tanah daerah ini/di Pejabat Tanah Pendang, Kompleks Pejabat Daerah dan Tanah, 06700 Pendang, Kedah Darul Aman segala wang yang sekarang ini kena dibayar sebagaimana yang tercatat dalam ruangan tiga hingga enam dalam Jadual itu dan yang dijumlahkan dalam ruangan akhirnya.

Dan ambil perhatian bahawa, jika *jumlah/mana-mana daripada jumlah yang dinyatakan di ruangan akhir itu tidak dibayar dengan sepenuhnya dalam tempoh tiga bulan tersebut, maka saya yang bertandatangan di bawah ini, menurut kuasa-kuasa yang diberi oleh seksyen 100 Kanun Tanah Negara, akan mengisytiharkan dengan jalan perintah *tanah/tanah-tanah berkenaan itu dirampas dan menjadi hak Pihak Berkuasa Negeri.

To Penghulu Samsu bin Ismail of Kampung Changkat Nering, Mukim Padang Pusing, 06700 Pendang, Kedah proprietor of the lands described in the 1st and 2nd columns of the Schedule below.

Whereas the rent reserved on the said lands and due in respect of the current year is unpaid and, with effect from the 1 day of June in arrear.

You are hereby required, within three months of the date of the service of this notice, to pay *at the Land Office of this district/at Pejabat Tanah Pendang, Kompleks Pejabat Daerah dan Tanah, 06700 Pendang, Kedah Darul Aman all the sums now due as entered in the 3rd – 6th Columns of the Schedule and totalled in the final column thereof.

And take notice that, if *the total/any of the totals specified in the final column is not paid in full within the said period of three months, then I the undersigned, by virtue of the powers conferred by section 100 of the National Land Code, shall by order declare *the land in question forfeit to the State Authority.

JADUAL TANAH DAN HUTANG-HUTANG/*SCHEDULE OF LAND AND ARREARS*

Jenis dan No. Hakmilik/*Description and No. of Title*—G.M. 1389. No. Lot/No. P.T./*Lot No./P.T. No.*—0000107 Padi. Hasil Tahun Ini/*Current Year Rent*—RM68.40. Hutang Dari Tahun-tahun Yang Lepas/*Arrears From Previous Years*—RM2,862.20. Bayaran Dan Lain-lain Yang Dikenakan Sebagai Hasil/*Fees etc. Chargeable as Rent*—RM7,518.20. Bayaran-bayaran Terhutang/*Arrears Fees*—RM10.00. Jumlah Kena Dibayar/*Total Due*—RM10,458.80.

Bertarikh 16 Julai 2018

Dated 16 July 2018

[PSU(K) 946-1379 Jld. 208; PTP.TFTH.WARTA 1/2018]

AMIRAH KHAIRIAH BINTI ABDUL LATIP
Ketua Penolong Pegawai Daerah Kanan
(Pengurusan Tanah) Pendang
Kedah

No. 639.

(Seksyen 97 dan 98)

(Section 97 and 98)

NOTIS TUNTUTAN HASIL TERHUTANG

NOTICE OF DEMAND ARREARS OF RENT

Kepada Jenab binti Merah (K/P 010010556) yang beralamat di Kampung Panchor, Mukim Guar Kepayang, 06700 Pendang, Kedah Darul Aman tuan punya tanah/tanah-tanah yang diperihalkan dalam ruangan pertama dan kedua dalam Jadual di bawah ini.

Bahawasanya hasil yang dikenakan bagi tanah/tanah-tanah yang tersebut dan yang kena dibayar bagi tahun ini telah tidak dibayar dan adalah terhutang mulai dari 1 Jun.

*Tuan/puan adalah dikehendaki, dalam tempoh tiga bulan dari tarikh notis ini disampaikan, supaya membayar *di Pejabat Tanah daerah ini/di Pejabat Tanah Pendang, Kompleks Pejabat Daerah dan Tanah, 06700 Pendang, Kedah Darul Aman segala wang yang sekarang ini kena dibayar sebagaimana yang tercatat dalam ruangan tiga hingga enam dalam Jadual itu dan yang dijumlahkan dalam ruangan akhirnya.

Dan ambil perhatian bahawa, jika *jumlah/mana-mana daripada jumlah yang dinyatakan di ruangan akhir itu tidak dibayar dengan sepenuhnya dalam tempoh tiga bulan tersebut, maka saya yang bertandatangan di bawah ini, menurut kuasa-kuasa yang diberi oleh seksyen 100 Kanun Tanah Negara, akan mengisytiharkan dengan jalan perintah *tanah/tanah-tanah berkenaan itu dirampas dan menjadi hak Pihak Berkuasa Negeri.

To Jenab binti Merah (I/C 010010556) of Kampung Panchor, Mukim Guar Kepayang, 06700 Pendang, Kedah Darul Aman proprietor of the lands described in the 1st and 2nd columns of the Schedule below.

Whereas the rent reserved on the said lands and due in respect of the current year is unpaid and, with effect from the 1 day of June in arrear.

You are hereby required, within three months of the date of the service of this notice, to pay *at the Land Office of this district/at Pejabat Tanah Pendang, Kompleks Pejabat Daerah dan Tanah, 06700 Pendang, Kedah Darul Aman all the sums now due as entered in the 3rd – 6th Columns of the Schedule and totalled in the final column thereof.

And take notice that, if *the total/any of the totals specified in the final column is not paid in full within the said period of three months, then I the undersigned, by virtue of the powers conferred by section 100 of the National Land Code, shall by order declare *the land in question forfeit to the State Authority.

JADUAL TANAH DAN HUTANG-HUTANG/*SCHEDULE OF LAND AND ARREARS*

Jenis dan No. Hakmilik/*Description and No. of Title*—G.M. 1743. No. Lot/No. P.T./*Lot No./P.T. No.*—0000409 Padi. Hasil Tahun Ini/*Current Year Rent*—RM32.30. Hutang Dari Tahun-tahun Yang Lepas/*Arrears From Previous Years*—RM1,242.90. Bayaran Dan Lain-lain Yang Dikenakan Sebagai Hasil/*Fees etc. Chargeable as Rent*—RM2,669.70. Bayaran-bayaran Terhutang/*Arrears Fees*—RM10.00. Jumlah Kena Dibayar/*Total Due*—RM3,954.90.

Bertarikh 16 Julai 2018

Dated 16 July 2018

[PSU(K) 946-1379 Jld. 208; PTP.TFTH.WARTA 1/2018]

AMIRAH KHAIRIAH BINTI ABDUL LATIP
Ketua Penolong Pegawai Daerah Kanan
(Pengurusan Tanah) Pendang
Kedah

No. 640.

(Seksyen 97 dan 98)

(Section 97 and 98)

NOTIS TUNTUTAN HASIL TERHUTANG

NOTICE OF DEMAND ARREARS OF RENT

Kepada Hajah Fatimah binti Mat Aman yang beralamat di tuan punya tanah/ tanah-tanah yang diperihalkan dalam ruangan pertama dan kedua dalam Jadual di bawah ini.

Bahawasanya hasil yang dikenakan bagi tanah/tanah-tanah yang tersebut dan yang kena dibayar bagi tahun ini telah tidak dibayar dan adalah terhutang mulai dari 1 Jun.

*Tuan/puan adalah dikehendaki, dalam tempoh tiga bulan dari tarikh notis ini disampaikan, supaya membayar *di Pejabat Tanah daerah ini/di Pejabat Tanah Pendang, Kompleks Pejabat Daerah dan Tanah, 06700 Pendang, Kedah Darul Aman segala wang yang sekarang ini kena dibayar sebagaimana yang tercatat dalam ruangan tiga hingga enam dalam Jadual itu dan yang dijumlahkan dalam ruangan akhirnya.

Dan ambil perhatian bahawa, jika *jumlah/mana-mana daripada jumlah yang dinyatakan di ruangan akhir itu tidak dibayar dengan sepenuhnya dalam tempoh tiga bulan tersebut, maka saya yang bertandatangan di bawah ini, menurut kuasa-kuasa yang diberi oleh seksyen 100 Kanun Tanah Negara, akan mengisytiharkan dengan jalan perintah *tanah/tanah-tanah berkenaan itu dirampas dan menjadi hak Pihak Berkuasa Negeri.

To Hajah Fatimah binti Mat Aman of proprietor of the lands described in the 1st and 2nd columns of the Schedule below.

Whereas the rent reserved on the said lands and due in respect of the current year is unpaid and, with effect from the 1 day of June in arrear.

You are hereby required, within three months of the date of the service of this notice, to pay *at the Land Office of this district/at Pejabat Tanah Pendang, Kompleks Pejabat Daerah dan Tanah, 06700 Pendang, Kedah Darul Aman all the sums now due as entered in the 3rd – 6th Columns of the Schedule and totalled in the final column thereof.

And take notice that, if *the total/any of the totals specified in the final column is not paid in full within the said period of three months, then I the undersigned, by virtue of the powers conferred by section 100 of the National Land Code, shall by order declare *the land in question forfeit to the State Authority.

JADUAL TANAH DAN HUTANG-HUTANG/SCHEDULE OF LAND AND ARREARS

Jenis dan No. Hakmilik/*Description and No. of Title*—G.M. 1859. No. Lot/No. P.T./*Lot No./P.T. No.*—0000211 Padi. Hasil Tahun Ini/*Current Year Rent*—RM40.40. Hutang Dari Tahun-tahun Yang Lepas/*Arrears From Previous Years*—RM1,685.60. Bayaran Dan Lain-lain Yang Dikenakan Sebagai Hasil/*Fees etc. Chargeable as Rent*—RM3,808.20. Bayaran-bayaran Terhutang/*Arrears Fees*—RM10.00. Jumlah Kena Dibayar/*Total Due*—RM5,544.20.

Bertarikh 16 Julai 2018

Dated 16 July 2018

[PSU(K) 946-1379 Jld. 208; PTP.TFTH.WARTA 1/2018]

AMIRAH KHAIRIAH BINTI ABDUL LATIP
Ketua Penolong Pegawai Daerah Kanan
(Pengurusan Tanah) Pendang
Kedah

No. 641.

(Seksyen 97 dan 98)

(Section 97 and 98)

NOTIS TUNTUTAN HASIL TERHUTANG

NOTICE OF DEMAND ARREARS OF RENT

Kepada Sa'adiyah binti Saad yang beralamat di Kampung Kepala Parit, Mukim Bukit Raya, 06700 Pendang, Kedah tuan punya tanah/tanah-tanah yang diperihalkan dalam ruangan pertama dan kedua dalam Jadual di bawah ini.

Bahawasanya hasil yang dikenakan bagi tanah/tanah-tanah yang tersebut dan yang kena dibayar bagi tahun ini telah tidak dibayar dan adalah terhutang mulai dari 1 Jun.

*Tuan/puan adalah dikehendaki, dalam tempoh tiga bulan dari tarikh notis ini disampaikan, supaya membayar *di Pejabat Tanah daerah ini/di Pejabat Tanah Pendang, Kompleks Pejabat Daerah dan Tanah, 06700 Pendang, Kedah Darul Aman segala wang yang sekarang ini kena dibayar sebagaimana yang tercatat dalam ruangan tiga hingga enam dalam Jadual itu dan yang dijumlahkan dalam ruangan akhirnya.

Dan ambil perhatian bahawa, jika *jumlah/mana-mana daripada jumlah yang dinyatakan di ruangan akhir itu tidak dibayar dengan sepenuhnya dalam tempoh tiga bulan tersebut, maka saya yang bertandatangan di bawah ini, menurut kuasa-kuasa yang diberi oleh seksyen 100 Kanun Tanah Negara, akan mengisytiharkan dengan jalan perintah *tanah/tanah-tanah berkenaan itu dirampas dan menjadi hak Pihak Berkuasa Negeri.

To Sa'adiyah binti Saad of Kampung Kepala Parit, Mukim Bukit Raya, 06700 Pendang, Kedah proprietor of the lands described in the 1st and 2nd columns of the Schedule below.

Whereas the rent reserved on the said lands and due in respect of the current year is unpaid and, with effect from the 1 day of June in arrear.

You are hereby required, within three months of the date of the service of this notice, to pay *at the Land Office of this district/at Pejabat Tanah Pendang, Kompleks Pejabat Daerah dan Tanah, 06700 Pendang, Kedah Darul Aman all the sums now due as entered in the 3rd – 6th Columns of the Schedule and totalled in the final column thereof.

And take notice that, if *the total/any of the totals specified in the final column is not paid in full within the said period of three months, then I the undersigned, by virtue of the powers conferred by section 100 of the National Land Code, shall by order declare *the land in question forfeit to the State Authority.

JADUAL TANAH DAN HUTANG-HUTANG/*SCHEDULE OF LAND AND ARREARS*

Jenis dan No. Hakmilik/*Description and No. of Title*—G.M. 1912. No. Lot/
No. P.T./*Lot No./P.T. No.*—0002184 Padi. Hasil Tahun Ini/*Current Year Rent*—
RM143.20. Hutang Dari Tahun-tahun Yang Lepas/*Arrears From Previous*
Years—RM2,346.40. Bayaran Dan Lain-lain Yang Dikenakan Sebagai Hasil/
Fees etc. Chargeable as Rent—RM1,354.50. Bayaran-bayaran Terhutang/*Arrears*
Fees—RM10.00. Jumlah Kena Dibayar/*Total Due*—RM3,854.10.

Bertarikh 16 Julai 2018

Dated 16 July 2018

[PSU(K) 946-1379 Jld. 208; PTP.TFTH.WARTA 1/2018]

AMIRAH KHAIRIAH BINTI ABDUL LATIP
Ketua Penolong Pegawai Daerah Kanan
(Pengurusan Tanah) Pendang
Kedah

No. 642.

(Seksyen 97 dan 98)

(Section 97 and 98)

NOTIS TUNTUTAN HASIL TERHUTANG

NOTICE OF DEMAND ARREARS OF RENT

Kepada Man bin Saad yang beralamat di tuan punya tanah/tanah-tanah yang diperihalkan dalam ruangan pertama dan kedua dalam Jadual di bawah ini.

Bahawasanya hasil yang dikenakan bagi tanah/tanah-tanah yang tersebut dan yang kena dibayar bagi tahun ini telah tidak dibayar dan adalah terhutang mulai dari 1 Jun.

*Tuan/puan adalah dikehendaki, dalam tempoh tiga bulan dari tarikh notis ini disampaikan, supaya membayar *di Pejabat Tanah daerah ini/di Pejabat Tanah Pendang, Kompleks Pejabat Daerah dan Tanah, 06700 Pendang, Kedah Darul Aman segala wang yang sekarang ini kena dibayar sebagaimana yang tercatat dalam ruangan tiga hingga enam dalam Jadual itu dan yang dijumlahkan dalam ruangan akhirnya.

Dan ambil perhatian bahawa, jika *jumlah/mana-mana daripada jumlah yang dinyatakan di ruangan akhir itu tidak dibayar dengan sepenuhnya dalam tempoh tiga bulan tersebut, maka saya yang bertandatangan di bawah ini, menurut kuasa-kuasa yang diberi oleh seksyen 100 Kanun Tanah Negara, akan mengisytiharkan dengan jalan perintah *tanah/tanah-tanah berkenaan itu dirampas dan menjadi hak Pihak Berkuasa Negeri.

To Man bin Saad of proprietor of the lands described in the 1st and 2nd columns of the Schedule below.

Whereas the rent reserved on the said lands and due in respect of the current year is unpaid and, with effect from the 1 day of June in arrear.

You are hereby required, within three months of the date of the service of this notice, to pay *at the Land Office of this district/at Pejabat Tanah Pendang, Kompleks Pejabat Daerah dan Tanah, 06700 Pendang, Kedah Darul Aman all the sums now due as entered in the 3rd – 6th Columns of the Schedule and totalled in the final column thereof.

And take notice that, if *the total/any of the totals specified in the final column is not paid in full within the said period of three months, then I the undersigned, by virtue of the powers conferred by section 100 of the National Land Code, shall by order declare *the land in question forfeit to the State Authority.

JADUAL TANAH DAN HUTANG-HUTANG/*SCHEDULE OF LAND AND ARREARS*

Jenis dan No. Hakmilik/*Description and No. of Title*—G.M. 1912. No. Lot/No. P.T./*Lot No./P.T. No.*—0002184 Padi. Hasil Tahun Ini/*Current Year Rent*—RM143.20. Hutang Dari Tahun-tahun Yang Lepas/*Arrears From Previous Years*—RM2,346.40. Bayaran Dan Lain-lain Yang Dikenakan Sebagai Hasil/*Fees etc. Chargeable as Rent*—RM1,354.50. Bayaran-bayaran Terhutang/*Arreas Fees*—RM10.00. Jumlah Kena Dibayar/*Total Due*—RM3,854.10.

Bertarikh 16 Julai 2018

Dated 16 July 2018

[PSU(K) 946-1379 Jld. 208; PTP.TFTH.WARTA 1/2018]

AMIRAH KHAIRIAH BINTI ABDUL LATIP
Ketua Penolong Pegawai Daerah Kanan
(Pengurusan Tanah) Pendang
Kedah

No. 643.

(Seksyen 97 dan 98)

(Section 97 and 98)

NOTIS TUNTUTAN HASIL TERHUTANG

NOTICE OF DEMAND ARREARS OF RENT

Kepada Aminah binti Lebai Said yang beralamat di Kampung Paya Sena, Mukim Ayer Puteh, 06700 Pendang, Kedah tuan punya tanah/tanah-tanah yang diperihalkan dalam ruangan pertama dan kedua dalam Jadual di bawah ini.

Bahawasanya hasil yang dikenakan bagi tanah/tanah-tanah yang tersebut dan yang kena dibayar bagi tahun ini telah tidak dibayar dan adalah terhutang mulai dari 1 Jun.

*Tuan/puan adalah dikehendaki, dalam tempoh tiga bulan dari tarikh notis ini disampaikan, supaya membayar *di Pejabat Tanah daerah ini/di Pejabat Tanah Pendang, Kompleks Pejabat Daerah dan Tanah, 06700 Pendang, Kedah Darul Aman segala wang yang sekarang ini kena dibayar sebagaimana yang tercatat dalam ruangan tiga hingga enam dalam Jadual itu dan yang dijumlahkan dalam ruangan akhirnya.

Dan ambil perhatian bahawa, jika *jumlah/mana-mana daripada jumlah yang dinyatakan di ruangan akhir itu tidak dibayar dengan sepenuhnya dalam tempoh tiga bulan tersebut, maka saya yang bertandatangan di bawah ini, menurut kuasa-kuasa yang diberi oleh seksyen 100 Kanun Tanah Negara, akan mengisytiharkan dengan jalan perintah *tanah/tanah-tanah berkenaan itu dirampas dan menjadi hak Pihak Berkuasa Negeri.

To Aminah binti Lebai Said of Kampung Paya Sena, Mukim Ayer Puteh, 06700 Pendang, Kedah proprietor of the lands described in the 1st and 2nd columns of the Schedule below.

Whereas the rent reserved on the said lands and due in respect of the current year is unpaid and, with effect from the 1 day of June in arrear.

You are hereby required, within three months of the date of the service of this notice, to pay *at the Land Office of this district/at Pejabat Tanah Pendang, Kompleks Pejabat Daerah dan Tanah, 06700 Pendang, Kedah Darul Aman all the sums now due as entered in the 3rd – 6th Columns of the Schedule and totalled in the final column thereof.

And take notice that, if *the total/any of the totals specified in the final column is not paid in full within the said period of three months, then I the undersigned, by virtue of the powers conferred by section 100 of the National Land Code, shall by order declare *the land in question forfeit to the State Authority.

JADUAL TANAH DAN HUTANG-HUTANG/*SCHEDULE OF LAND AND ARREARS*

Jenis dan No. Hakmilik/*Description and No. of Title*—G.M. 3599. No. Lot/No. P.T./*Lot No./P.T. No.*—0000504 Padi. Hasil Tahun Ini/*Current Year Rent*—RM21.80. Hutang Dari Tahun-tahun Yang Lepas/*Arrears From Previous Years*—RM750.80. Bayaran Dan Lain-lain Yang Dikenakan Sebagai Hasil/*Fees etc. Chargeable as Rent*—RM2,332.20. Bayaran-bayaran Terhutang/*Arrears Fees*—RM10.00. Jumlah Kena Dibayar/*Total Due*—RM3,114.80.

Bertarikh 16 Julai 2018

Dated 16 July 2018

[PSU(K) 946-1379 Jld. 208; PTP.TFTH.WARTA 1/2018]

AMIRAH KHAIRIAH BINTI ABDUL LATIP
Ketua Penolong Pegawai Daerah Kanan
(Pengurusan Tanah) Pendang
Kedah

No. 644.

(Seksyen 130)

NOTIS PENGEMBALIAN KEPADA NEGERI

(Section 130)

NOTICE OF REVERSION TO THE STATE

Bahawasanya, menurut peruntukan-peruntukan seksyen *100/129, Kanun Tanah Negara, tanah yang dijadualkan di bawah dengan perintah telah diisytiharkan lucut kepada Pihak Berkuasa Negeri.

Dengan ini diberi notis bahawa perampasan tersebut telah dikuatkuasa hari ini dan bahawa dalam pemberian hak kepada Pihak Berkuasa Negeri—

- (a) mana-mana hakmilik atau kepentingan kepada tanah yang ada atau boleh didapati; dan
- (b) dokumen hakmilik keluaran kepada tanah adalah dibatalkan dan diambil milik oleh Negeri.

Whereas, pursuant to the provisions of section *100/129, of the National Land Code, the land scheduled below has by order been declared forfeit to the State Authority.

Notice is hereby given that such forfeiture has this day taken effect and that, in consequence of its vesting in the State Authority—

- (a) any time or interest in the land heretofore subsisting or capable of arising is extinguished; and
- (b) the issue document of title to the land is void and is impoundable by the State.

JADUAL TANAH YANG DIRAMPAS/*SCHEDULE OF FORFEITED LAND*

Bandar/Pekan/Mukim/Town/Village/Mukim—Padang Pusing, Pendang. No. Lot/Lot No.—0000219. Jenis dan No. Hakmilik/*Description and No. of Title*—Geran Mukim 00001906. Luas/Area—0.3312 hektar/*hectare*.

Bertarikh 15 Julai 2018

Dated 15 July 2018

[PSU(K) 946-1379 Jld. 208; PTP.TFTH(G).4/2016(22)]

ZAID BIN AHMAD
*Pegawai Daerah Pendang
Kedah*

No. 645.

(Seksyen 130)

NOTIS PENGEMBALIAN KEPADA NEGERI

(Section 130)

NOTICE OF REVERSION TO THE STATE

Bahawasanya, menurut peruntukan-peruntukan seksyen *100/129, Kanun Tanah Negara, tanah yang dijadualkan di bawah dengan perintah telah diisytiharkan lucut kepada Pihak Berkuasa Negeri.

Dengan ini diberi notis bahawa perampasan tersebut telah dikuatkuasa hari ini dan bahawa dalam pemberian hak kepada Pihak Berkuasa Negeri—

- (a) mana-mana hakmilik atau kepentingan kepada tanah yang ada atau boleh didapati; dan
- (b) dokumen hakmilik keluaran kepada tanah adalah dibatalkan dan diambil milik oleh Negeri.

Whereas, pursuant to the provisions of section *100/129, of the National Land Code, the land scheduled below has by order been declared forfeit to the State Authority.

Notice is hereby given that such forfeiture has this day taken effect and that, in consequence of its vesting in the State Authority—

- (a) any time or interest in the land heretofore subsisting or capable of arising is extinguished; and
- (b) the issue document of title to the land is void and is impoundable by the State.

JADUAL TANAH YANG DIRAMPAS/*SCHEDULE OF FORFEITED LAND*

Bandar/Pekan/Mukim/*Town/Village/Mukim*—Ayer Puteh, Pendang. No. Lot/Lot No.—0004270. Jenis dan No. Hakmilik/*Description and No. of Title*—Geran Mukim 00001008. Luas/*Area*—0.8714 hektar/*hectare*.

Bertarikh 15 Julai 2018

Dated 15 July 2018

[PSU(K) 946-1379 Jld. 208; PTP.TFTH(G).4/2016(22)]

ZAID BIN AHMAD
*Pegawai Daerah Pendang
Kedah*

No. 646.

(Seksyen 168)

NOTIS BERKENAAN DENGAN CADANGAN HENDAK MENGELUARKAN
HAKMILIK SAMBUNGAN (ATAU SURATAN YANG DIKELUARKAN YANG
BAHARU SEBAGAI GANTINYA)

(Section 168)

NOTICE OF INTENTION TO ISSUE TITLE IN CONTINUATION
(OR NEW ISSUE DOCUMENT IN LIEU THEREOF)

Pada menjalankan kuasa yang diberikan oleh seksyen 168 Kanun Tanah Negara, notis adalah dengan ini diberi bahawa adalah dicadangkan hendak mengeluarkan hakmilik sambungan bagi tanah yang tersebut dalam Jadual di bawah:

In exercise of the powers conferred by section 168 of the National Land Code, notice is hereby given that it is proposed to issue title in continuation to the land described in the Schedule below:

JADUAL/SCHEDULE

Bandar/Town—Bandar Darulaman. Daerah/District—Kubang Pasu. No. Lot/
Lot No.—7686. No. Fail/File No.—PTG.Ked./B/138/2017(IH). Jenis dan Surat
Hakmilik/Description and No. of Title—GRN 195989. Keluasan/Area—429.00
meter persegi/square metres. Sebab-sebab/Reasons—Hilang dalam simpanan/
Title has been lost.

Bertarikh 17 Disember 2018

Dated 17 December 2018

[PSU(K) 946-1379 Jld. 208; PTG.Ked./B/138/2017(IH)(06)]

ANUARDI BIN ABU BAKAR
Timbalan Pendaftar
b.p. Pendaftar Surat-surat Hakmilik Tanah
Kedah

No. 647.

(Seksyen 168)

NOTIS BERKENAAN DENGAN CADANGAN HENDAK MENGELUARKAN
HAKMILIK SAMBUNGAN (ATAU SURATAN YANG DIKELUARKAN YANG
BAHARU SEBAGAI GANTINYA)

(Section 168)

NOTICE OF INTENTION TO ISSUE TITLE IN CONTINUATION
(OR NEW ISSUE DOCUMENT IN LIEU THEREOF)

Pada menjalankan kuasa yang diberikan oleh seksyen 168 Kanun Tanah Negara, notis adalah dengan ini diberi bahawa adalah dicadangkan hendak mengeluarkan hakmilik sambungan bagi tanah yang tersebut dalam Jadual di bawah:

In exercise of the powers conferred by section 168 of the National Land Code, notice is hereby given that it is proposed to issue title in continuation to the land described in the Schedule below:

JADUAL/SCHEDULE

Mukim/*Mukim*—Jabi. Daerah/*District*—Pokok Sena. No. Lot/*Lot No.*—3280. No. Fail/*File No.*—PTG.Ked./B/45/2018(IH). Jenis dan Surat Hakmilik/*Description and No. of Title*—GRN 27746. Keluasan/*Area*—211 meter persegi/*square metres*. Sebab-sebab/*Reasons*—Hilang dalam simpanan/*Title has been lost*.

Bertarikh 16 April 2018

Dated 16 April 2018

[PSU(K) 946-1379 Jld. 208; PTG.Ked./B/45/2018(IH)(06)]

ANUARDI BIN ABU BAKAR

Timbalan Pendaftar

*b.p. Pendaftar Surat-surat Hakmilik Tanah
Kedah*

No. 648.

(Seksyen 168)

NOTIS BERKENAAN DENGAN CADANGAN HENDAK MENGELUARKAN
HAKMILIK SAMBUNGAN (ATAU SURATAN YANG DIKELUARKAN YANG
BAHARU SEBAGAI GANTINYA)

(Section 168)

NOTICE OF INTENTION TO ISSUE TITLE IN CONTINUATION
(OR NEW ISSUE DOCUMENT IN LIEU THEREOF)

Pada menjalankan kuasa yang diberikan oleh seksyen 168 Kanun Tanah Negara, notis adalah dengan ini diberi bahawa adalah dicadangkan hendak mengeluarkan hakmilik sambungan bagi tanah yang tersebut dalam Jadual di bawah:

In exercise of the powers conferred by section 168 of the National Land Code, notice is hereby given that it is proposed to issue title in continuation to the land described in the Schedule below:

JADUAL/SCHEDULE

Bandar/*Town*—Alor Setar. Daerah/*District*—Kota Setar. No. Lot/*Lot No.*—443, Seksyen 50. No. Fail/*File No.*—PTG.Ked./B/52/2018(IH). Jenis dan Surat Hakmilik/*Description and No. of Title*—GRN 103993. Keluasan/*Area*—112 meter persegi/*square metres*. Sebab-sebab/*Reasons*—Hilang dalam simpanan/*Title has been lost*.

Bertarikh 27 Mei 2018

Dated 27 May 2018

[PSU(K) 946-1379 Jld. 208; PTG.Ked./B/52/2018(IH)(04)]

MUHAMMAD HAKIMI BIN JAMIL

Pendaftar Surat-surat Hakmilik

*Pejabat Pengarah Tanah dan Galian
Kedah*

No. 649.

(Seksyen 168)

NOTIS BERKENAAN DENGAN CADANGAN HENDAK MENGELUARKAN
HAKMILIK SAMBUNGAN (ATAU SURATAN YANG DIKELUARKAN YANG
BAHARU SEBAGAI GANTINYA)

(Section 168)

NOTICE OF INTENTION TO ISSUE TITLE IN CONTINUATION
(OR NEW ISSUE DOCUMENT IN LIEU THEREOF)

Pada menjalankan kuasa yang diberikan oleh seksyen 168 Kanun Tanah Negara, notis adalah dengan ini diberi bahawa adalah dicadangkan hendak mengeluarkan hakmilik sambungan bagi tanah-tanah yang tersebut dalam Jadual di bawah ini kerana sebab-sebab yang berikut:

Hilang.

In exercise of the powers conferred by section 168 of the National Land Code, notice is hereby given that it is proposed to issue title in continuation to the lands described in the Schedule below for the following reasons:

Lost.

JADUAL/SCHEDULE

Bandar/Mukim	No. Lot/Bahagian dan No. Fail	Keluasan/Jenis dan No. Surat Hakmilik		
<i>Town/Mukim</i>	<i>Lot No./Share and File No.</i>	<i>Area/Description and No. of Title</i>	<i>Hektar/ Hectares</i>	<i>S.P.K.</i>
Mukim Yan	3665 PTY(B): 21/2018	1.0494	1388	G.M.
Mukim Yan	3664 PTY(B): 21/2018	0.7436	76	S.P.
Mukim Yan	3645 PTY(B): 22/2018	2.3355	31825	S.P.K.
Mukim Yan	3476 PTY(B): 22/2018	0.6903	2167	

Bandar/Mukim	No. Lot/Bahagian dan No. Fail	Keluasan/Jenis dan No. Surat Hakmilik
<i>Town/Mukim</i>	<i>Lot No./Share and File No.</i>	<i>Area/Description and No. of Title</i>
		Hektar/ <i>Hectares</i>
		G.M.
Mukim Yan	2734 PTY(B): 23/2018	1.3331 3437
Mukim Yan	1956 PTY(B): 26/2018	0.5892 2659

Bertarikh 15 Jun 2018

Dated 15 June 2018

[PSU(K) 946-1379 Jld. 208; PTY(B): 1/2014(Warta) Jld. 2(23)]

HASNIZA BINTI AARIF
*Penolong Pentadbir Tanah Yan
 Kedah/
 Assistant Land Administrator Yan
 Kedah*

No. 650.

(Seksyen 168)

NOTIS BERKENAAN DENGAN CADANGAN HENDAK MENGELUARKAN
 HAKMILIK SAMBUNGAN (ATAU SURATAN YANG DIKELUARKAN YANG
 BAHARU SEBAGAI GANTINYA)

(Section 168)

NOTICE OF INTENTION TO ISSUE TITLE IN CONTINUATION
 (OR NEW ISSUE DOCUMENT IN LIEU THEREOF)

Pada menjalankan kuasa yang diberikan oleh seksyen 168 Kanun Tanah Negara, notis adalah dengan ini diberi bahawa adalah dicadangkan hendak mengeluarkan hakmilik sambungan bagi tanah-tanah yang tersebut dalam Jadual di bawah ini kerana sebab-sebab yang berikut:

Hilang.

In exercise of the powers conferred by section 168 of the National Land Code, notice is hereby given that it is proposed to issue title in continuation to the lands described in the Schedule below for the following reasons:

Lost.

JADUAL/SCHEDULE

Mukim	No. Lot/Bahagian dan No. Fail	Keluasan/Jenis dan No. Surat Hakmilik		
<i>Mukim</i>	<i>Lot No./Share and File No.</i>	<i>Area/Description and No. of Title</i>	Hektar/ <i>Hectares</i>	G.M.
Pekan Sungai Korok	1607 I/H 14/2018		3.6846	10
Padang Perahu	699 I/H 16/2018		0.8068	976
Kubang Pasu	1469 I/H 41/2018		1.2837	207
Kubang Pasu	1387 I/H 41/2018		0.2302	251
Husba	1376 I/H 41/2018		0.9049	260
Bandar Kepala Batas	515 I/H 45/2018		1.1265	246
				P.M.
Sungai Laka	4529 I/H 46/2018		4.447	1574
				G.M.
Binjal	1915 I/H 47/2018		0.2917	330
Kubang Pasu	314 I/H 49/2018		0.2628	998
Kubang Pasu	63 I/H 50/2018		0.1314	594
Kubang Pasu	2215 I/H 50/2018		0.2792	1120

Bertarikh 12 Julai 2018

Dated 12 July 2018

[PSU(K) 946-1379 Jld. 208; PTKP/I/H/2018(07)]

FARAH NABILAH BINTI MOHAMMAD ANUAR
Penolong Pentadbir Tanah (Pendaftaran)
b.p. Pentadbir Tanah Kubang Pasu
Kedah

No. 651.

(Seksyen 168)

NOTIS BERKENAAN DENGAN CADANGAN HENDAK MENGELUARKAN
HAKMILIK SAMBUNGAN (ATAU SURATAN YANG DIKELUARKAN YANG
BAHARU SEBAGAI GANTINYA)

(Section 168)

NOTICE OF INTENTION TO ISSUE TITLE IN CONTINUATION
(OR NEW ISSUE DOCUMENT IN LIEU THEREOF)

Pada menjalankan kuasa yang diberikan oleh seksyen 168 Kanun Tanah Negara, notis adalah dengan ini diberi bahawa adalah dicadangkan hendak mengeluarkan hakmilik sambungan bagi tanah-tanah yang tersebut dalam Jadual di bawah ini kerana sebab-sebab yang berikut:

Hilang.

In exercise of the powers conferred by section 168 of the National Land Code, notice is hereby given that it is proposed to issue title in continuation to the lands described in the Schedule below for the following reasons:

Lost.

JADUAL/SCHEDULE

Mukim	No. Lot/Bahagian dan No. Fail	Keluasan/Jenis dan No. Surat Hakmilik		
<i>Mukim</i>	<i>Lot No./Share and File No.</i>	<i>Areal/Description and No. of Title</i>	Hektar/ <i>Hectares</i>	G.M.
Temin	1122 I/H 53/2018	0.1948	251	
Jeram	318 I/H 54/2018	0.079	1136	
Bandar Darulaman	2064 I/H 55/2018	0.6249	452	
Naga	1078 I/H 55/2018	1.4779	3031	
Kepelu	3358 I/H 56/2018	0.4726	663	
Pelubang	1278 I/H 57/2018	0.4667	377	
				P.M.
Kepelu	4101 I/H 53/2018	0.7156	18	
				G.M.
Naga	2415 I/H 59/2018	1.1964	8	
Kubang Pasu	1859 I/H 61/2018	2.593	472	
Pering	461 I/H 62/2018	0.7111	1624	
Pering	463 I/H 62/2018	2.169	1626	
Pering	4360 I/H 62/2018	1.141	3350	

Bertarikh 19 Julai 2018

Dated 19 July 2018

[PSU(K) 946-1379 Jld. 208; PTKP/I/H/2018(08)]

FARAH NABILAH BINTI MOHAMMAD ANUAR
Penolong Pentadbir Tanah (Pendaftaran)
b.p. Pentadbir Tanah Kubang Pasu
Kedah

No. 652.

(Seksyen 168)

NOTIS BERKENAAN DENGAN CADANGAN HENDAK MENGELUARKAN
HAKMILIK SAMBUNGAN (ATAU SURATAN YANG DIKELUARKAN YANG
BAHARU SEBAGAI GANTINYA)

(Section 168)

NOTICE OF INTENTION TO ISSUE TITLE IN CONTINUATION
(OR NEW ISSUE DOCUMENT IN LIEU THEREOF)

Pada menjalankan kuasa yang diberikan oleh seksyen 168 Kanun Tanah Negara, notis adalah dengan ini diberi bahawa adalah dicadangkan hendak menggantikan dokumen hakmilik keluaran bagi tanah yang tersebut dalam Jadual di bawah:

In exercise of the powers conferred by section 168 of the National Land Code, notice is hereby given that it is proposed to replace the issue document of title to the land described in the Schedule below for the following reasons:

JADUAL/SCHEDULE

Mukim/Mukim—Sik. No. Lot/Lot No.—13795. Jenis dan Surat Hakmilik/Description and No. of Title—G.M. 629. Keluasan/Area—0.2938 hektar/hectares. Sebab-sebab/Reasons—Dokumen hakmilik keluaran telah hilang/The issue document of title has been lost.

Bertarikh 16 Julai 2018

Dated 16 July 2018

[PSU(K) 946-1379 Jld. 208; PTS(B) 50/2018(1)]

HAZRIQ BIN ZULKIFLI
*Penolong Pentadbir Tanah Sik
Kedah/
Assistant Land Administrator Sik
Kedah*

No. 653.

(Seksyen 168)

NOTIS BERKENAAN DENGAN CADANGAN HENDAK MENGELUARKAN
HAKMILIK SAMBUNGAN (ATAU SURATAN YANG DIKELUARKAN YANG
BAHARU SEBAGAI GANTINYA)

(Section 168)

NOTICE OF INTENTION TO ISSUE TITLE IN CONTINUATION
(OR NEW ISSUE DOCUMENT IN LIEU THEREOF)

Pada menjalankan kuasa yang diberikan oleh seksyen 168 Kanun Tanah Negara, notis adalah dengan ini diberi bahawa adalah dicadangkan hendak menggantikan dokumen hakmilik keluaran bagi tanah yang tersebut dalam Jadual di bawah:

In exercise of the powers conferred by section 168 of the National Land Code, notice is hereby given that it is proposed to replace the issue document of title to the land described in the Schedule below for the following reasons:

JADUAL/SCHEDULE

Mukim/Mukim—Jeneri. No. P.T./P.T. No.—1815. Jenis dan Surat Hakmilik/*Description and No. of Title*—H.S.M. 68/79. Keluasan/Area—0.1037 hektar/*hectares*. Sebab-sebab/*Reasons*—Dokumen hakmilik keluaran telah hilang/*The issue document of title has been lost*.

Bertarikh 16 Julai 2018

Dated 16 July 2018

[PSU(K) 946-1379 Jld. 208; PTS(B) 51/2018(1)]

HAZRIQ BIN ZULKIFLI
*Penolong Pentadbir Tanah Sik
Kedah/
Assistant Land Administrator Sik
Kedah*

No. 654.

(Seksyen 168)

NOTIS BERKENAAN DENGAN CADANGAN HENDAK MENGELUARKAN
HAKMILIK SAMBUNGAN (ATAU SURATAN YANG DIKELUARKAN YANG
BAHARU SEBAGAI GANTINYA)

(Section 168)

NOTICE OF INTENTION TO ISSUE TITLE IN CONTINUATION
(OR NEW ISSUE DOCUMENT IN LIEU THEREOF)

Pada menjalankan kuasa yang diberikan oleh seksyen 168 Kanun Tanah Negara, notis adalah dengan ini diberi bahawa adalah dicadangkan hendak menggantikan dokumen hakmilik keluaran bagi tanah yang tersebut dalam Jadual di bawah:

In exercise of the powers conferred by section 168 of the National Land Code, notice is hereby given that it is proposed to replace the issue document of title to the land described in the Schedule below for the following reasons:

JADUAL/SCHEDULE

Mukim/Mukim—Jeneri. No. Lot/Lot No.—3253. Jenis dan Surat Hakmilik/*Description and No. of Title*—H.S.M. 22/86. Keluasan/Area—2.4686 hektar/*hectares*. Sebab-sebab/*Reasons*—Dokumen hakmilik keluaran telah hilang/*The issue document of title has been lost*.

Bertarikh 16 Julai 2018

Dated 16 July 2018

[PSU(K) 946-1379 Jld. 208; PTS(B) 52/2018(1)]

HAZRIQ BIN ZULKIFLI
*Penolong Pentadbir Tanah Sik
Kedah/
Assistant Land Administrator Sik
Kedah*

No. 655.

(Seksyen 168)

NOTIS BERKENAAN DENGAN CADANGAN HENDAK MENGELUARKAN
HAKMILIK SAMBUNGAN (ATAU SURATAN YANG DIKELUARKAN YANG
BAHARU SEBAGAI GANTINYA)

(Section 168)

NOTICE OF INTENTION TO ISSUE TITLE IN CONTINUATION
(OR NEW ISSUE DOCUMENT IN LIEU THEREOF)

Pada menjalankan kuasa yang diberikan oleh seksyen 168 Kanun Tanah Negara, notis adalah dengan ini diberi bahawa adalah dicadangkan hendak menggantikan dokumen hakmilik keluaran bagi tanah yang tersebut dalam Jadual di bawah:

In exercise of the powers conferred by section 168 of the National Land Code, notice is hereby given that it is proposed to replace the issue document of title to the land described in the Schedule below for the following reasons:

JADUAL/SCHEDULE

Mukim/*Mukim*—Sik. No. Lot/*Lot No.*—12444. Jenis dan Surat Hakmilik/*Description and No. of Title*—G.M. 1690. Keluasan/*Area*—2.7709 hektar/*hectares*. Sebab-sebab/*Reasons*—Dokumen hakmilik keluaran telah hilang/*The issue document of title has been lost*.

Bertarikh 18 Julai 2018

Dated 18 July 2018

[PSU(K) 946-1379 Jld. 208; PTS(B) 44/2018(1)]

MAZNM BINTI ISMAIL
*Penolong Pentadbir Tanah Sik
Kedah/
Assistant Land Administrator Sik
Kedah*

No. 656.

(Seksyen 168)

NOTIS BERKENAAN DENGAN CADANGAN HENDAK MENGELUARKAN
HAKMILIK SAMBUNGAN (ATAU SURATAN YANG DIKELUARKAN YANG
BAHARU SEBAGAI GANTINYA)

(Section 168)

NOTICE OF INTENTION TO ISSUE TITLE IN CONTINUATION
(OR NEW ISSUE DOCUMENT IN LIEU THEREOF)

Pada menjalankan kuasa yang diberikan oleh seksyen 168 Kanun Tanah Negara, notis adalah dengan ini diberi bahawa adalah dicadangkan hendak menggantikan dokumen hakmilik keluaran bagi tanah yang tersebut dalam Jadual di bawah:

In exercise of the powers conferred by section 168 of the National Land Code, notice is hereby given that it is proposed to replace the issue document of title to the land described in the Schedule below for the following reasons:

JADUAL/SCHEDULE

Mukim/*Mukim*—Sik. No. Lot/*Lot No.*—12443. Jenis dan Surat Hakmilik/*Description and No. of Title*—G.M. 1692. Keluasan/*Area*—2.2626 hektar/*hectares*. Sebab-sebab/*Reasons*—Dokumen hakmilik keluaran telah hilang/*The issue document of title has been lost*.

Bertarikh 18 Julai 2018

Dated 18 July 2018

[PSU(K) 946-1379 Jld. 208; PTS(B) 44/2018(2)]

MAZNM BINTI ISMAIL
*Penolong Pentadbir Tanah Sik
Kedah/
Assistant Land Administrator Sik
Kedah*

No. 657.

(Seksyen 168)

NOTIS BERKENAAN DENGAN CADANGAN HENDAK MENGELUARKAN
HAKMILIK SAMBUNGAN (ATAU SURATAN YANG DIKELUARKAN YANG
BAHARU SEBAGAI GANTINYA)

(Section 168)

NOTICE OF INTENTION TO ISSUE TITLE IN CONTINUATION
(OR NEW ISSUE DOCUMENT IN LIEU THEREOF)

Pada menjalankan kuasa yang diberikan oleh seksyen 168 Kanun Tanah Negara, notis adalah dengan ini diberi bahawa adalah dicadangkan hendak mengeluarkan hakmilik sambungan bagi tanah-tanah yang tersebut dalam Jadual di bawah ini kerana sebab-sebab yang berikut:

Hilang.

In exercise of the powers conferred by section 168 of the National Land Code, notice is hereby given that it is proposed to issue title in continuation to the lands described in the Schedule below for the following reasons:

Lost.

JADUAL/SCHEDULE

Mukim	No. Lot/Bahagian dan No. Fail	Keluasan/Jenis dan No. Surat Hakmilik	
<i>Mukim</i>	<i>Lot No./Share and File No.</i>	<i>Area/Description and No. of Title</i>	
		Hektar/ <i>Hectares</i>	G.M.
Belimbing Kiri	— PTPT/B/24/2018-I.H	0.7462	1498
Padang Terap Kanan	— PTPT/B/25/2018-I.H	0.5869	446
Padang Terap Kanan	— PTPT/B/25/2018-I.H	0.3163	454
Belimbing Kiri	— PTPT/B/26/2018-I.H	2.3935	1297
			P.M.
Padang Temak	— PTPT/B/27/2018-I.H	0.507	876
			G.M.
Belimbing Kanan	— PTPT/B/28/2018-I.H	2.2471	152
Tekai	— PTPT/B/29/2018-I.H	0.8033	1541
Belimbing Kanan	— PTPT/B/30/2018-I.H	0.3614	1755

Bertarikh 22 Julai 2018

Dated 22 July 2018

[PSU(K) 946-1379 Jld. 208; PTPT/B/3/1969 Jld. 8(80)]

FARA ASHIKIN BINTI MOHD ZIKRI

Penolong Pegawai Daerah (Pembangunan Tanah dan Pelupusan)
b.p. Pegawai Daerah Padang Terap
Kedah

No. 658.

(Seksyen 326)

NOTIS BERKENAAN DENGAN CADANGAN HENDAK MEMOTONG KAVEAT

(Section 326)

NOTICE OF INTENDED REMOVAL OF CAVEAT

Kepada Nastek Bina Sdn. Bhd. (No. Syarikat: 136821-D) beralamat di 1885-A, Jalan Stadium, 05100 Alor Setar, Kedah dan atas permintaannya Kaveat Persendirian Berdaftar No. Pers. 2252/2015 adalah dimasukkan ke dalam hakmilik bagi tanah yang diperihalkan dalam Jadual di bawah ini.

Bahawasanya kaveat di atas itu adalah dimaksudkan supaya mengikat keseluruhan tanah itu yang diperihalkan dalam Jadual tersebut.

Dan bahawasanya Alliance Pacific Industries Sdn. Bhd. (162955-H) tuan punya tanah. Pemohon potong kaveat telah membuat permohonan kepada saya supaya kaveat yang tersebut itu dipotong.

Adalah diberi notis bahawa, pada menjalankan kuasa-kuasa yang diberi oleh seksyen 326, Kanun Tanah Negara, saya akan, apabila habis tempoh dua bulan dari tarikh penyampaian notis ini, atau sesuatu tempoh yang lebih lanjut (jika ada) sebagaimana yang diperintah oleh Mahkamah, memotong kaveat itu.

To Nastek Bina Sdn. Bhd. (No. Syarikat: 136821-D) of 1885-A, Jalan Stadium, 05100 Alor Setar, Kedah at whose instance Private Caveat Registered No. 2252/2015 is entered upon the title to the land described in the Schedule below.

Whereas the above caveat is expressed to bind the land itself/the particular interest described in the said Schedule.

And whereas Alliance Pacific Industries Sdn. Bhd. (162955-H) has applied to me for the removal of the said caveat.

Take notice that, in exercise of the power conferred by section 326 of the National Land Code, I shall, at the expiry of the period of two month from the date of service of this notice, or of such further period (if any) as the Court may order, remove the caveat.

JADUAL TANAH DAN KEPENTINGAN/*SCHEDULE OF LAND AND INTEREST*

Bandar/Town—Alor Setar. No. Lot/Lot No.—5402. Jenis dan No. Hakmilik/*Description and No. of Title—G.M. 12414. Bahagian Tanah (jika ada)—1/1 bahagian.*

Bertarikh 25 Jun 2018

Dated 25 June 2018

[PSU(K) 946-1379 Jld. 208; PTKS/C/6/1986 FK. 1729/2018]

MOHD ASROL SANY BIN AWANG PUTEH
*Pentadbir Tanah Kota Setar
Kedah/
Land Administrator Kota Setar
Kedah*

No. 659.

(Seksyen 326)

NOTIS BERKENAAN DENGAN CADANGAN HENDAK MEMOTONG KAVEAT

(Section 326)

NOTICE OF INTENDED REMOVAL OF CAVEAT

Kepada Nastek Bina Sdn. Bhd. (No. Syarikat: 136821-D) beralamat di 1885-A, Jalan Stadium, 05100 Alor Setar, Kedah dan atas permintaannya Kaveat Persendirian Berdaftar No. Pers. 2254/2015 adalah dimasukkan ke dalam hakmilik bagi tanah yang diperihalkan dalam Jadual di bawah ini.

Bahawasanya kaveat di atas itu adalah dimaksudkan supaya mengikat keseluruhan tanah itu yang diperihalkan dalam Jadual tersebut.

Dan bahawasanya Alliance Pacific Industries Sdn. Bhd. (162955-H) tuan punya tanah. Pemohon potong kaveat telah membuat permohonan kepada saya supaya kaveat yang tersebut itu dipotong.

Adalah diberi notis bahawa, pada menjalankan kuasa-kuasa yang diberi oleh seksyen 326, Kanun Tanah Negara, saya akan, apabila habis tempoh dua bulan dari tarikh penyampaian notis ini, atau sesuatu tempoh yang lebih lanjut (jika ada) sebagaimana yang diperintah oleh Mahkamah, memotong kaveat itu.

To Nastek Bina Sdn. Bhd. (No. Syarikat: 136821-D) of 1885-A, Jalan Stadium, 05100 Alor Setar, Kedah at whose instance Private Caveat Registered No. 2254/2015 is entered upon the title to the land described in the Schedule below.

Whereas the above caveat is expressed to bind the land itself/the particular interest described in the said Schedule.

And whereas Alliance Pacific Industries Sdn. Bhd. (162955-H) has applied to me for the removal of the said caveat.

Take notice that, in exercise of the power conferred by section 326 of the National Land Code, I shall, at the expiry of the period of two month from the date of service of this notice, or of such further period (if any) as the Court may order, remove the caveat.

JADUAL TANAH DAN KEPENTINGAN/SCHEDULE OF LAND AND INTEREST

Bandar/Town—Alor Setar. No. Lot/Lot No.—5402. Jenis dan No. Hakmilik/
Description and No. of Title—G.M. 12414. Bahagian Tanah (jika ada)—1/1
bahagian.

Bertarikh 25 Jun 2018

Dated 25 June 2018

[PSU(K) 946-1379 Jld. 208; PTKS/C/6/1986 FK. 1730/2018]

MOHD ASROL SANY BIN AWANG PUTEH
*Pentadbir Tanah Kota Setar
Kedah/
Land Administrator Kota Setar
Kedah*

No. 660.

(Seksyen 326)

NOTIS BERKENAAN DENGAN CADANGAN HENDAK MEMOTONG KAVEAT

(Section 326)

NOTICE OF INTENDED REMOVAL OF CAVEAT

Kepada Nastek Bina Sdn. Bhd. (No. Syarikat: 136821-D) beralamat di 1885-A, Jalan Stadium, 05100 Alor Setar, Kedah dan atas permintaannya Kaveat Persendirian Berdaftar No. Pers. 2253/2015 adalah dimasukkan ke dalam hakmilik bagi tanah yang diperihalkan dalam Jadual di bawah ini.

Bahawasanya kaveat di atas itu adalah dimaksudkan supaya mengikat keseluruhan tanah itu yang diperihalkan dalam Jadual tersebut.

Dan bahawasanya Alliance Pacific Industries Sdn. Bhd. (162955-H) tuan punya tanah. Pemohon potong kaveat telah membuat permohonan kepada saya supaya kaveat yang tersebut itu dipotong.

Adalah diberi notis bahawa, pada menjalankan kuasa-kuasa yang diberi oleh seksyen 326, Kanun Tanah Negara, saya akan, apabila habis tempoh dua bulan dari tarikh penyampaian notis ini, atau sesuatu tempoh yang lebih lanjut (jika ada) sebagaimana yang diperintah oleh Mahkamah, memotong kaveat itu.

To Nastek Bina Sdn. Bhd. (No. Syarikat: 136821-D) of 1885-A, Jalan Stadium, 05100 Alor Setar, Kedah at whose instance Private Caveat Registered No. 2253/2015 is entered upon the title to the land described in the Schedule below.

Whereas the above caveat is expressed to bind the land itself/the particular interest described in the said Schedule.

And whereas Alliance Pacific Industries Sdn. Bhd. (162955-H) has applied to me for the removal of the said caveat.

Take notice that, in exercise of the power conferred by section 326 of the National Land Code, I shall, at the expiry of the period of two month from the date of service of this notice, or of such further period (if any) as the Court may order, remove the caveat.

JADUAL TANAH DAN KEPENTINGAN/*SCHEDULE OF LAND AND INTEREST*

Bandar/Town—Alor Setar. No. Lot/Lot No.—5402. Jenis dan No. Hakmilik/*Description and No. of Title*—G.M. 12414. Bahagian Tanah (jika ada)—1/1 bahagian.

Bertarikh 25 Jun 2018

Dated 25 June 2018

[PSU(K) 946-1379 Jld. 208; PTKS/C/6/1986 FK. 1731/2018]

MOHD ASROL SANY BIN AWANG PUTEH
*Pentadbir Tanah Kota Setar
Kedah/
Land Administrator Kota Setar
Kedah*

No. 661.

(Seksyen 326)

NOTIS BERKENAAN DENGAN CADANGAN HENDAK MEMOTONG KAVEAT

(Section 326)

NOTICE OF INTENDED REMOVAL OF CAVEAT

Kepada Kang Yan Chai (K/P 670114-02-5357) beralamat di 123, Timur 2, Kawasan Perusahaan Mergong, Barrage Fasa 2B, 05150 Alor Setar, Kedah dan atas permintaannya Kaveat Persendirian Berdaftar No. Pers. 3617/2012 adalah dimasukkan ke dalam hakmilik bagi tanah yang diperihalkan dalam Jadual di bawah ini.

Bahawasanya kaveat di atas itu adalah dimaksudkan supaya mengikat keseluruhan tanah itu yang diperihalkan dalam Jadual tersebut.

Dan bahawasanya Alliance Pacific Industries Sdn. Bhd. (162955-H) tuan punya tanah. Pemohon potong kaveat telah membuat permohonan kepada saya supaya kaveat yang tersebut itu dipotong.

Adalah diberi notis bahawa, pada menjalankan kuasa-kuasa yang diberi oleh seksyen 326, Kanun Tanah Negara, saya akan, apabila habis tempoh dua bulan dari tarikh penyampaian notis ini, atau sesuatu tempoh yang lebih lanjut (jika ada) sebagaimana yang diperintah oleh Mahkamah, memotong kaveat itu.

To Kang Yan Chai (K/P 670114-02-5357) of 123, Timur 2, Kawasan Perusahaan Mergong, Barrage Fasa 2B, 05150 Alor Setar, Kedah at whose instance Private Caveat Registered No. 3617/2012 is entered upon the title to the land described in the Schedule below.

Whereas the above caveat is expressed to bind the land itself/the particular interest described in the said Schedule.

And whereas Alliance Pacific Industries Sdn. Bhd. (162955-H) has applied to me for the removal of the said caveat.

Take notice that, in exercise of the power conferred by section 326 of the National Land Code, I shall, at the expiry of the period of two month from the date of service of this notice, or of such further period (if any) as the Court may order, remove the caveat.

JADUAL TANAH DAN KEPENTINGAN/SCHEDULE OF LAND AND INTEREST

Bandar/Town—Alor Setar. No. Lot/Lot No.—5402. Jenis dan No. Hakmilik/Description and No. of Title—G.M. 12414. Bahagian Tanah (jika ada)—1/1 bahagian.

Bertarikh 28 Jun 2018

Dated 28 June 2018

[PSU(K) 946-1379 Jld. 208; PTKS/C/6/1986 FK. 1716/2018]

OMMULKHAIR BINTI AHMAD
Pentadbir Tanah Kota Setar
Kedah/
Land Administrator Kota Setar
Kedah

AKTA PENGAMBILAN TANAH 1960

(Akta 486)

LAND ACQUISITION ACT 1960

(Act 486)

No. 662.

(Seksyen 8)

PERISYTIHARAN PENGAMBILAN YANG DICADANGKAN

Pembetulan

Jadual kepada Pemberitahuan *Warta* No. 21 — Jilid 59 — Tambahan No. 1 — Kenyataan No. 713 yang disiarkan pada 20 Oktober 2016 adalah dipinda dengan menggantikan perkataan-perkataan:

JADUAL

Mukim—Padang Lalang. Daerah—Kota Setar.

No. Lot Ukur/ <i>Survey</i> <i>Lot No.</i>	Hakmilik atau Pendudukan/ <i>Title or</i> <i>Occupation</i>	Tuanpunya Berdaftar atau Penduduk yang Direkodkan/ <i>Registered Proprietor</i> <i>or Recorded</i> <i>Occupant</i>	Keluasan Lot/ <i>Area of</i> <i>Lot</i>	Anggaran Keluasan yang akan Diambil/ <i>Approximate</i> <i>Area to be</i> <i>Acquired</i>
	S.K.		Hektar/ <i>Hectares</i>	Hektar/ <i>Hectares</i>
TDK 2	2620	Hakmilik Tidak Dapat Dikesan	2.7619	0.0961

Mukim—Kubang Rotan. Daerah—Kota Setar.

876	TDK	Hakmilik Tidak Dapat Dikesan	3.6076	0.1723
-----	-----	------------------------------	--------	--------

dengan perkataan-perkataan yang berikut:

Mukim—Padang Lalang. Daerah—Kota Setar.

No. Lot Ukur/ <i>Survey</i> <i>Lot No.</i>	Hakmilik atau Pendudukan/ <i>Title or</i> <i>Occupation</i>	Tuanpunya Berdaftar atau Penduduk yang Direkodkan/ <i>Registered Proprietor</i> <i>or Recorded</i> <i>Occupant</i>	Keluasan Lot/ <i>Area of</i> <i>Lot</i>	Anggaran Keluasan yang akan Diambil/ <i>Approximate</i> <i>Area to be</i> <i>Acquired</i>
	G.M.		Hektar/ <i>Hectares</i>	Hektar/ <i>Hectares</i>
60067	1855	Din b. Mahmud 1/1 bhg.	2.6180	0.0961

WARTA KERAJAAN NEGERI KEDAH DARUL AMAN

1294

[16hb Ogos 2018

No. Lot Ukur/ Survey Lot No.	Hakmilik atau Pendudukan/ Title or Occupation	Tuanpunya Berdaftar atau Penduduk yang Direkodkan/ Registered Proprietor or Recorded Occupant	Keluasan Lot/ Area of Lot	Anggaran Keluasan yang akan Diambil/ Approximate Area to be Acquired
	H.S.M.		Hektar/ Hectares	Hektar/ Hectares
P.T. 85	4/1996	Kilang Beras Teik Guan Sdn. Bhd. 1/1 bhg.	2.8963	0.1723

Pindaan ini hendaklah disifatkan telah mula berkuat kuasa 20 Oktober 2016.

Bertarikh 24 Julai 2018

Dated 24 July 2018

[PSU(K) 838-1437; PTG/Ked./L/MADA/06/2016 Jld. 1 (UKB)]

RIZAWATI BINTI MOHAMAD @ RAMLI
Ketua Penolong Pengarah Tanah dan Galian
(Pembangunan)
Kedah

No. 663.

(Seksyen 8)

PERISYTIHARAN PENGAMBILAN YANG DICADANGKAN

Pembetulan

Jadual kepada Pemberitahuan Warta No. 18 — Jilid 59 — Tambahan No. 2 — Kenyataan No. 625 yang disiarkan pada 8 September 2016 adalah dipinda dengan menggantikan perkataan-perkataan:

JADUAL

Mukim—Gunong. Daerah—Kota Setar.

No. Lot Ukur/ Survey Lot No.	Hakmilik atau Pendudukan/ Title or Occupation	Tuanpunya Berdaftar atau Penduduk yang Direkodkan/ Registered Proprietor or Recorded Occupant	Keluasan Lot/ Area of Lot	Anggaran Keluasan yang akan Diambil/ Approximate Area to be Acquired
	G.M.		Hektar/ Hectares	Hektar/ Hectares
1014	744	Norma bt. Sudin 1/3 bhg. dan Robiah bt. Sudin 2/3 bhg. sebagai Pemegang Amanah 1	1.3556	0.0710

No. Lot Ukur/ Survey Lot No.	Hakmilik atau Pendudukan/ Title or Occupation	Tuanpunya Berdaftar atau Penduduk yang Direkodkan/ Registered Proprietor or Recorded Occupant	Keluasan Lot/ Area of Lot	Anggaran Keluasan yang akan Diambil/ Approximate Area to be Acquired
	G.M.		Hektar/ Hectares	Hektar/ Hectares
66	3	Abdul Rahman bin Abu Bakar 13/96 bhg., Ahmad bin Saud 2/90 bhg., Ahmad Yasser bin Kassim 1/16 bhg., Azizah binti Saud 2/90 bhg., Basah binti Saud 2/90 bhg., Bunga @ Che Yah 13/144 bhg., Che Bah binti Senapi 80/2880 bhg., Che Harun bin Saud 2/90 bhg., Fatimah binti Din 10/2880 bhg., Faziana binti Ishak 14/2880 bhg., Fazida binti Ishak 14/2880 bhg., Habi Bollah bin Kassim 1/16 bhg., Halimah bt. Md Isa 13/144 bhg., Jamaludin bin Hanafi 80/2880 bhg., Madzenah bt. Md. Isa 13/144 bhg., Mariah bt. Kassim 1/32 bhg., Muhamad Azaini bin Kassim 1/16 bhg., Nor Azaniroh binti Kassim 1/32 bhg., Nor Imra Masrizza binti Kassim 1/32 bhg., Saadah binti Senapi 80/2880 bhg., Suiib bin Saad 2/90 bhg., Zulkifli bin Ghazali 13/144 bhg., Fatimah binti Din 14/2880 bhg. sebagai Pemegang Amanah 1 dan Fatimah binti Din 28/2880 bhg. sebagai Pemegang Amanah 2	5.3191	0.0336

dengan perkataan-perkataan yang berikut:

Mukim—Gunong. Daerah—Kota Setar.

No. Lot Ukur/ Survey Lot No.	Hakmilik atau Pendudukan/ Title or Occupation	Tuanpunya Berdaftar atau Penduduk yang Direkodkan/ Registered Proprietor or Recorded Occupant	Keluasan Lot/ Area of Lot	Anggaran Keluasan yang akan Diambil/ Approximate Area to be Acquired
	H.S.M.		Hektar/ Hectares	Hektar/ Hectares
P.T. 357	63	Norma bt. Sudin 1/1 bhg.	0.4518	0.0206
P.T. 358	64	Fauziah bt. Sudin 1/1 bhg.	0.3012	0.0509

Pekan—Alor Janggus. Daerah—Kota Setar.

No. Lot Ukur/ Survey Lot No.	Hakmilik atau Pendudukan/ Title or Occupation	Tuanpunya Berdaftar atau Penduduk yang Direkodkan/ Registered Proprietor or Recorded Occupant	Keluasan Lot/ Area of Lot	Anggaran Keluasan yang akan Diambil/ Approximate Area to be Acquired
	G.M.		Hektar/ Hectares	Hektar/ Hectares
66	3	Abdul Rahman b. Abu Bakar 13/96 bhg., Ahmad b. Saud 2/90 bhg., Ahmad Yasser b. Kassim 1/16 bhg., Aziza b. Awang 1/ 270 bhg., Azizah bt. Saud 2/90 bhg., Azizan b. Awang 1/270 bhg., Azizon bt. Awang 1/270 bhg., Azmi b. Awang 1/270 bhg., Bunga @ Che Yah 13/144 bhg., Che Bah bt. Senapi 80/ 2880 bhg., Che Harun b. Saud 2/90 bhg., Che Natrah bt. Awang 1/270 bhg., Fairus Salwani bt. Ishak 7/1440 bhg., Fatimah bt. Din 10/2880 bhg., Faziana bt. Ishak 14/2880 bhg., Fazida bt. Ishak 14/2880 bhg., Habi Bollah b. Kassim 1/16 bhg., Halimah bt. Md. Isa 13/ 144 bhg., Jamaludin b. Hanafi 80/2880 bhg., Madzenah bt. Md. Isa 13/144 bhg., Mariah bt. Kassim 1/32 bhg., Mohd Firdaus b. Ishak 7/720 bhg., Muhamad Azaini b. Kassim 1/ 16 bhg., Nor Azaniroh bt. Kassim 1/32 bhg., Nor Imra Masriza bt. Kassim 1/32 bhg., Saadah bt. Senapi 80/2880 bhg., Saloma bt. Awang 1/270 bhg., Shuib b. Saad 2/90 bhg. dan Zulkifli b. Ghazali 13/144 bhg.	5.3191	0.3360

Pindaan ini hendaklah disifatkan telah mula berkuat kuasa 8 September 2016.

Bertarikh 24 Julai 2018

Dated 24 July 2018

[PSU(K) 619-1437; PTG/Ked./L/MADA/01/2016 Jld. 1(UKB)]

RIZAWATI BINTI MOHAMAD @ RAMLI
Ketua Penolong Pengarah Tanah dan Galian
(Pembangunan)
Kedah

No. 664.

(Seksyen 8)

PERISYTIHARAN PENGAMBILAN YANG DICADANGKAN

Pembetulan

Jadual kepada Pemberitahuan *Warta* No. 5 — Jilid 61 — Tambahan No. 1 — Kenyataan No. 149 yang disiarkan pada 1 Mac 2018 adalah dipinda dengan menggantikan perkataan-perkataan:

JADUAL

Mukim—Sungai Daun. Daerah—Yan.

No. Lot Ukur/ <i>Survey</i> <i>Lot No.</i>	Hakmilik atau Pendudukan/ <i>Title or</i> <i>Occupation</i>	Tuanpunya Berdaftar atau Penduduk yang Direkodkan/ <i>Registered Proprietor</i> <i>or Recorded</i> <i>Occupant</i>	Keluasan Lot/ <i>Area of</i> <i>Lot</i>	Anggaran Keluasan yang akan Diambil/ <i>Approximate</i> <i>Area to be</i> <i>Acquired</i>
	G.M.		Hektar/ <i>Hectares</i>	Hektar/ <i>Hectares</i>
1831	335	Azizi bin Ishak 19919/82368 bhg., Fatmawati binti Saidin 17/160 bhg., Hamid bin Md Zeen 59/1600 bhg., Md Saad bin Dahman 3328/49920 bhg., Mohammad Yusof bin Razak 7/5148 bhg., Mohd Tarmizi bin Osman 111/1600 bhg., Pian binti Dahman 1664/49920 bhg., Ramlee bin Ismail 391/1600 bhg., Ruslinda binti Karya 59/800 bhg., Sapiah binti Md Zain 11/320 bhg., Siti Aishah binti Md Zain 7/200 bhg., Siti Meriyam binti Md Zeen 11/320 bhg. dan Md Zeen bin Ismail 1120/49920 bhg. sebagai Pemegang Kuasa (Probate)/ Executor	5.8774	0.2199
2501	97	Musa b. Murad 14/32 bhg., Rohani bt. Murad 9/32 bhg. dan Seri Melor bt. Murad 9/32 bhg.	2.9154	0.0088

dengan perkataan-perkataan yang berikut:

Mukim—Sungai Daun. Daerah—Yan.

No. Lot Ukur/ <i>Survey</i> <i>Lot No.</i>	Hakmilik atau Pendudukan/ <i>Title or</i> <i>Occupation</i>	Tuanpunya Berdaftar atau Penduduk yang Direkodkan/ <i>Registered Proprietor</i> <i>or Recorded</i> <i>Occupant</i>	Keluasan Lot/ <i>Area of</i> <i>Lot</i>	Anggaran Keluasan yang akan Diambil/ <i>Approximate</i> <i>Area to be</i> <i>Acquired</i>
	G.M.		Hektar/ <i>Hectares</i>	Hektar/ <i>Hectares</i>
1831	3355	Azizi bin Ishak 19919/82368 bhg., Fatmawati binti Saidin 17/160 bhg., Hamid bin Md	5.8774	0.2199

No. Lot Ukur/ Survey Lot No.	Hakmilik atau Pendudukan/ Title or Occupation	Tuanpunya Berdaftar atau Penduduk yang Direkodkan/ Registered Proprietor or Recorded Occupant	Keluasan Lot/ Area of Lot	Anggaran Keluasan yang akan Diambil/ Approximate Area to be Acquired
	G.M.		Hektar/ Hectares	Hektar/ Hectares
		Zeen 59/1600 bhg., Md Saad bin Dahman 3328/49920 bhg., Mohammad Yusof bin Razak 7/5148 bhg., Mohd Tarmizi bin Osman 111/1600 bhg., Pian binti Dahman 1664/49920 bhg., Ramlee bin Ismail 391/1600 bhg., Ruslinda binti Karya 59/800 bhg., Sapiah binti Md Zin 11/320 bhg., Siti Aishah binti Md Zain 7/200 bhg., Siti Meriyam binti Md Zeen 11/320 bhg. dan Md Zeen bin Ismail 1120/49920 bhg. sebagai Pemegang Kuasa (Probate)/ Executor		
60410	3668	Rohani bt. Murad 1/1 bhg.	0.8307	0.0088

Pindaan ini hendaklah disifatkan telah mula berkuat kuasa 1 Mac 2018.

Bertarikh 24 Julai 2018

Dated 24 July 2018

[PSU(K) 219-1439; PTG/Ked./L/MADA/01/2017 Jld. 2(UKB)]

RIZAWATI BINTI MOHAMAD @ RAMLI
Ketua Penolong Pengarah Tanah dan Galian
(Pembangunan)
Kedah

No. 665.

(Seksyen 8)

PERISYTIHARAN PENGAMBILAN YANG DICADANGKAN

Pembetulan

Jadual kepada Pemberitahuan Warta No. 16 — Jilid 61 — Kenyataan No. 618 yang disiarkan pada 2 Ogos 2018 adalah dipinda dengan menggantikan perkataan-perkataan:

“Pengambilan Tanah di bawah perenggan 3(1)(b) Akta Pengambilan Tanah 1960 [Akta 486], untuk Tujuan Kemudahan Awam iaitu Pembesaran Lapangan Terbang Antarabangsa Langkawi di Bandar Padang Mat Sirat, Daerah Langkawi, Kedah Darul Aman oleh Pesuruhjaya Tanah Persekutuan”.

dengan perkataan-perkataan yang berikut:

“Pengambilan Tanah di bawah perenggan 3(1)(a) Akta Pengambilan Tanah 1960 [*Akta 486*], untuk Tujuan Kemudahan Awam iaitu Pembesaran Lapangan Terbang Antarabangsa Langkawi di Bandar Padang Mat Sirat, Daerah Langkawi, Kedah Darul Aman oleh Pesuruhjaya Tanah Persekutuan”.

Pindaan ini hendaklah disifatkan telah mula berkuat kuasa 2 Ogos 2018.

Bertarikh 5 Ogos 2018

Dated 5 August 2018

[PSU(K) 738-1439; PTG/Ked./L/AM/04/2018(UKB)]

RIZAWATI BINTI MOHAMAD @ RAMLI
Ketua Penolong Pengarah Tanah dan Galian
(Pembangunan)
Kedah

Hakcipta Pencetak (H)

PERCETAKAN NASIONAL MALAYSIA BERHAD

Semua Hak Terpelihara. Tiada mana-mana bahagian jua daripada penerbitan ini boleh diterbitkan semula atau disimpan di dalam bentuk yang boleh diperolehi semula atau disiarkan dalam sebarang bentuk dengan apa jua cara elektronik, mekanikal, fotokopi, rakaman dan/ atau sebaliknya tanpa mendapat izin daripada Percetakan Nasional Malaysia Berhad (Pencetak kepada Kerajaan Malaysia yang dilantik).



DICETAK OLEH
PERCETAKAN NASIONAL MALAYSIA BERHAD
CAWANGAN ALOR SETAR
BAGI PIHAK DAN DENGAN PERINTAH KERAJAAN MALAYSIA