



NEGERI KEDAH DARUL AMAN

Warta Kerajaan

DITERBITKAN DENGAN KUASA

GOVERNMENT OF KEDAH DARUL AMAN GAZETTE

PUBLISHED BY AUTHORITY

Jil. 63

30hb Julai 2020

No. 16

ENAKMEN 29 (ENAKMEN SIMPANAN MELAYU 1930)

ENACTMENT 29 (MALAY RESERVATIONS ENACTMENT 1930)

No. 583.

PEMBATALAN DI BAWAH PERENGGAN 4(b)

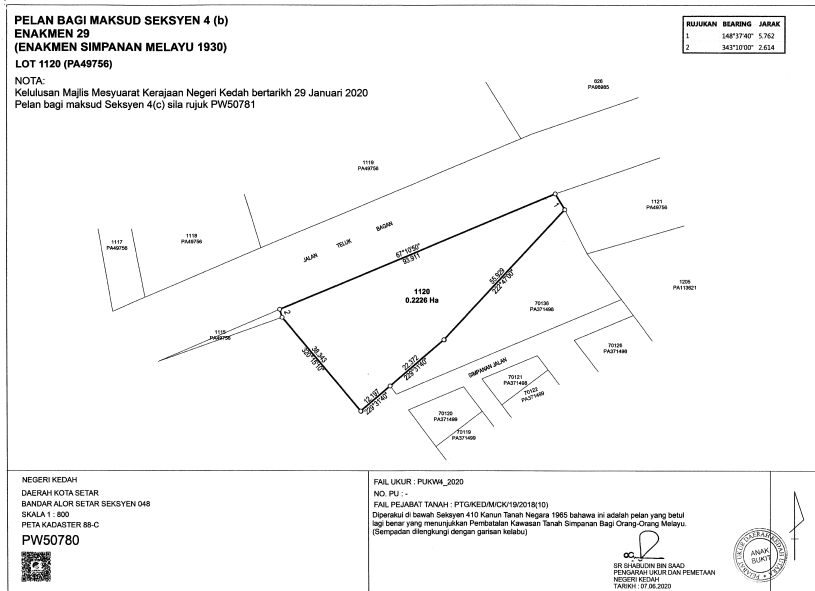
REVOCATION UNDER PARAGRAPH 4(b)

Pada menjalankan kuasa yang diberi oleh perenggan 4(b) Enakmen 29 (Enakmen Simpanan Melayu 1930) maka inilah Raja dalam Mesyuarat membatalkan pengisytiharan Tanah Simpanan Bagi Orang-orang Melayu di dalam Bandar Alor Setar, Seksyen 048, Daerah Kota Setar, Kedah Darul Aman, dalam *Warta Kerajaan Kedah* No. 46 Jilid 9 bertarikh 4 April 1933 sebagai Kenyataan No. 1180 setakat yang berkenaan dengan tanah yang tersebut dalam Jadual di bawah ini dan dipetakan di atas Peta No. P.W. 50780 yang disimpan di Pejabat Pengarah Ukur dan Pemetaan, Kulim, Kedah Darul Aman.

In exercise of the power conferred by paragraph 4(b) of Enactment 29 (Malay Reservations Enactment 1930) the Ruler in Council hereby revokes the declaration of Malay Reservation in Bandar Alor Setar, Seksyen 048, District of Kota Setar, Kedah Darul Aman, published in the *Kedah Government Gazette* No. 46 Volume 9 dated 4 April 1933 as Notification No. 1180 in so far as it relates to the land described in the Schedule hereto and delineated upon P.W. 50780 deposited in the Office of the Director of Survey, Kulim, Kedah Darul Aman.

JADUAL/SCHEDULE

Bandar—Alor Setar, Seksyen 048. Daerah—Kota Setar. Hakmilik—G.M. 16335, Lot 6986 (Lot Baru 1120) P.W. 50780. Keluasan—0.2226 hektar.



Bertarikh

Dated

[PSU(K): 266-1441; PTG/Ked./M/CK/19/2018]

MOHAMAD AZLEE BIN AHMAD
*Setiausaha Majlis Mesyuarat Kerajaan
 Kedah/
 Secretary State Executive Council
 Kedah*

No. 584.

PEMBATALAN DI BAWAH PERENGGAN 4(b)

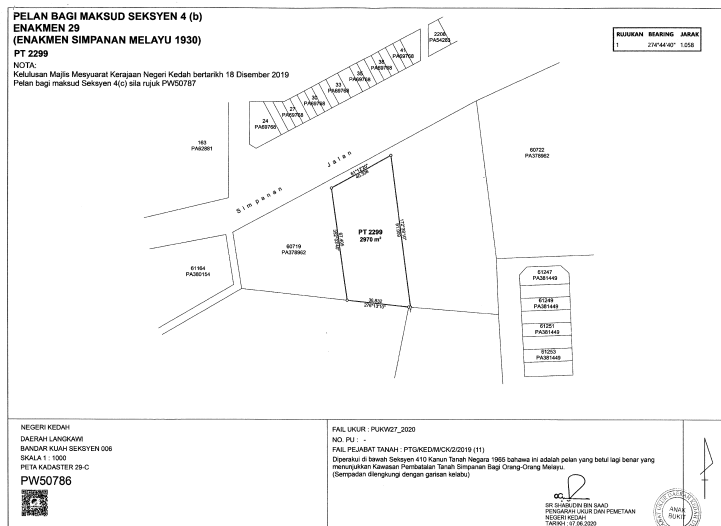
REVOCATION UNDER PARAGRAPH 4(b)

Pada menjalankan kuasa yang diberi oleh perenggan 4(b) Enakmen 29 (Enakmen Simpanan Melayu 1930) maka inilah Raja dalam Mesyuarat membatalkan pengisytiharan Tanah Simpanan Bagi Orang-orang Melayu di dalam Bandar Kuah, Seksyen 006, Daerah Langkawi, Kedah Darul Aman, dalam *Warta Kerajaan Kedah* No. 46 Jilid 9 bertarikh 4 April 1933 sebagai Kenyataan No. 1180 setakat yang berkenaan dengan tanah yang tersebut dalam Jadual di bawah ini dan dipetakan di atas Peta No. P.W. 50786 yang disimpan di Pejabat Pengarah Ukur dan Pemetaan, Kulim, Kedah Darul Aman.

In exercise of the power conferred by paragraph 4(b) of Enactment 29 (Malay Reservations Enactment 1930) the Ruler in Council hereby revorks the declaration of Malay Reservation in Bandar Kuah, Seksyen 006, District of Langkawi, Kedah Darul Aman, published in the Kedah Government *Gazette* No. 46 Volume 9 dated 4 April 1933 as Notification No. 1180 in so far as it relates to the land described in the Schedule hereto and delicated upon P.W. 50786 deposited in the Office of the Director of Survey, Kulim, Kedah Darul Aman.

JADUAL/SCHEDULE

Bandar—Kuah, Seksyen 006. Daerah—Langkawi. Hakmilik—H.S.M. 6485, P.T. 2299, P.W. 50786. Keluasan—2970 meter persegi.



Bertarikh

Dated

[PSU(K): 124-1441; PTG/Ked./M/CK/2/2019]

MOHAMAD AZLEE BIN AHMAD
*Setiausaha Majlis Mesyuarat Kerajaan
 Kedah/
 Secretary State Executive Council
 Kedah*

No. 585.

PEMBATALAN DI BAWAH PERENGGAN 4(b)

REVOCATION UNDER PARAGRAPH 4(b)

Pada menjalankan kuasa yang diberi oleh perenggan 4(b) Enakmen 29 (Enakmen Simpanan Melayu 1930) maka inilah Raja dalam Mesyuarat membatalkan pengisytiharan Tanah Simpanan Bagi Orang-orang Melayu di dalam Mukim Kedawang, Daerah Langkawi, Kedah Darul Aman, dalam *Warta Kerajaan*

No. 586.

PEMBATALAN DI BAWAH PERENGGAN 4(b)

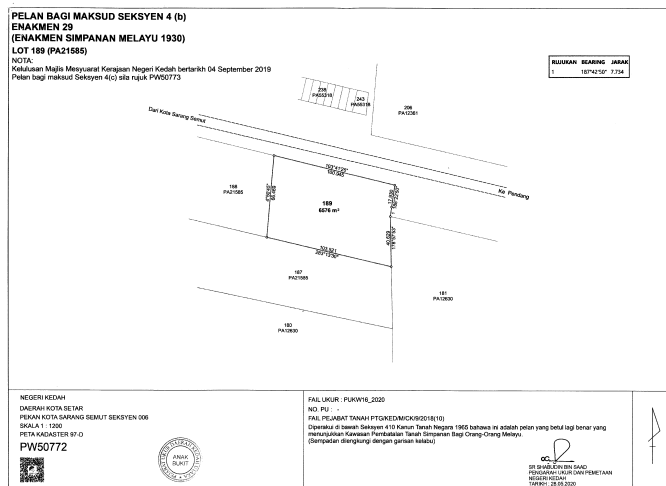
REVOCATION UNDER PARAGRAPH 4(b)

Pada menjalankan kuasa yang diberi oleh perenggan 4(b) Enakmen 29 (Enakmen Simpanan Melayu 1930) maka inilah Raja dalam Mesyuarat membatalkan pengisytiharan Tanah Simpanan Bagi Orang-orang Melayu di dalam Pekan Kota Sarang Semut, Seksyen 006, Daerah Kota Setar, Kedah Darul Aman, dalam *Warta Kerajaan Kedah* No. 46 Jilid 9 bertarikh 4 April 1933 sebagai Kenyataan No. 1180 setakat yang berkenaan dengan tanah yang tersebut dalam Jadual di bawah ini dan dipetakan di atas Peta No. P.W. 50772 yang disimpan di Pejabat Pengarah Ukur dan Pemetaan, Kulim, Kedah Darul Aman.

In exercise of the power conferred by paragraph 4(b) of Enactment 29 (Malay Reservations Enactment 1930) the Ruler in Council hereby revokes the declaration of Malay Reservation in Pekan Kota Sarang Semut, Section 006, District of Kota Setar, Kedah Darul Aman, published in the *Kedah Government Gazette* No. 46 Volume 9 dated 4 April 1933 as Notification No. 1180 in so far as it relates to the land described in the Schedule hereto and delineated upon P.W. 50772 deposited in the Office of the Director of Survey, Kulim, Kedah Darul Aman.

JADUAL/SCHEDULE

Pekan—Kota Sarang Semut, Seksyen 006. Daerah—Kota Setar. Hakmilik—G.M. 17, Lot 926 (Lot Baru 189) P.W. 50772. Keluasan—6576 meter persegi.



Bertarikh

Dated

[PSU(K): 1115-1440; PTG/Ked./M/CK/9/2018]

MOHAMAD AZLEE BIN AHMAD
*Setiasaha Majlis Mesyuarat Kerajaan
 Kedah/
 Secretary State Executive Council
 Kedah*

No. 587.

DIPERMASUKAN DI BAWAH PERENGGAN 4(c)

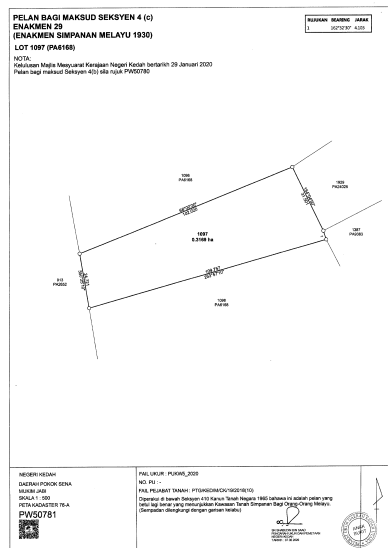
REINCLUSION UNDER PARAGRAPH 4(c)

Pada menjalankan kuasa yang diberi oleh perenggan 4(c) Enakmen 29 (Enakmen Simpanan Melayu 1930) maka inilah Raja dalam Majlis Mesyuarat mengisytiharkan tanah yang tersebut dalam Mukim Jabi, Daerah Pokok Sena, Kedah Darul Aman setakat yang berkenaan seperti Jadual di bawah dan dipetakan di atas P.W. 50781 yang disimpan di Pejabat Pengarah Ukur dan Pemetaan, Kulim, Kedah Darul Aman dipermasukkan menjadi Tanah Simpanan Bagi Orang-orang Melayu.

In exercise of the power conferred by paragraph 4(c) of Enactment 29 (Malay Reservations Enactment 1930) the Ruler in Council hereby declares that the land in the Mukim Jabi, District of Pokok Sena, Kedah Darul Aman in so far as it relates to the land Schedule hereto and delineated upon P.W. 50781 deposited in the Office of the Director of Survey, Kulim, Kedah Darul Aman to be included as land in Malay Reservation.

JADUAL/SCHEDULE

Mukim—Jabi. Daerah—Pokok Sena. Hakmilik— G.M. 2194, Lot 1097, P.W. 50781. Keluasan—0.3169 hektar.



Bertarikh

Dated

[PSU(K): 266-1441; PTG/Ked./M/CK/19/2018]

MOHAMAD AZLEE BIN AHMAD
*Setiausaha Majlis Mesyuarat Kerajaan
 Kedah/
 Secretary State Executive Council
 Kedah*

No. 588.

DIPERMASUKAN DI BAWAH PERENGGAN 4(c)

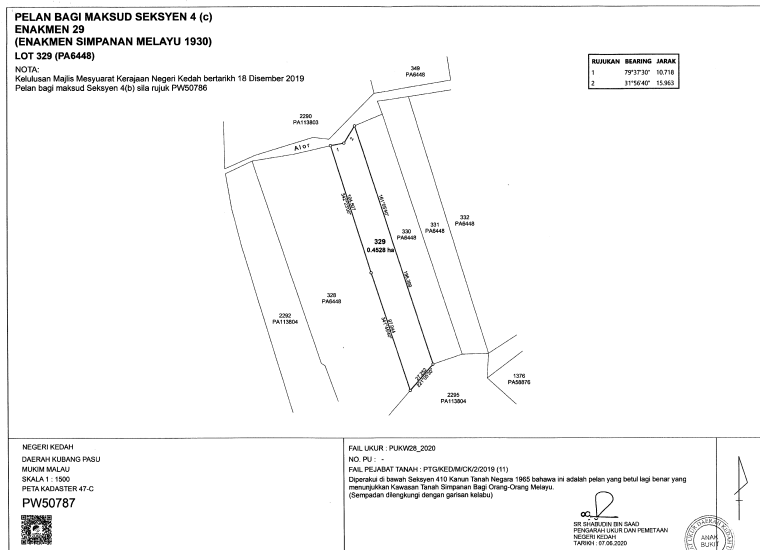
REINCLUSION UNDER PARAGRAPH 4(c)

Pada menjalankan kuasa yang diberi oleh perenggan 4(c) Enakmen 29 (Enakmen Simpanan Melayu 1930) maka inilah Raja dalam Majlis Mesyuarat mengisytiharkan tanah yang tersebut dalam Mukim Malau, Daerah Kubang Pasu, Kedah Darul Aman setakat yang berkenaan seperti Jadual di bawah dan dipetakan di atas P.W. 50787 yang disimpan di Pejabat Pengarah Ukur dan Pemetaan, Kulim, Kedah Darul Aman dipermasukkan menjadi Tanah Simpanan Bagi Orang-orang Melayu.

In exercise of the power conferred by paragraph 4(c) of Enactment 29 (Malay Reservations Enactment 1930) the Ruler in Council hereby declares that the land in the Mukim Malau, District of Kubang Pasu, Kedah Darul Aman in so far as it relates to the land Schedule hereto and delineated upon P.W. 50787 deposited in the Office of the Director of Survey, Kulim, Kedah Darul Aman to be included as land in Malay Reservation.

JADUAL/SCHEDULE

Mukim—Malau. Daerah—Kubang Pasu. Hakmilik— G.M. 746, Lot 329, P.W. 50787. Keluasan—0.4528 hektar.



Bertarikh

Dated

[PSU(K): 124-1441; PTG/Ked./M/CK/2/2019]

MOHAMAD AZLEE BIN AHMAD
*Setiausaha Majlis Mesyuarat Kerajaan
 Kedah/
 Secretary State Executive Council
 Kedah*

No. 589.

DIPERMASUKAN DI BAWAH PERENGGAN 4(c)

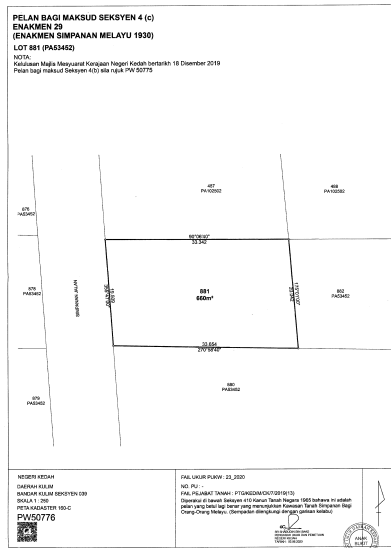
REINCLUSION UNDER PARAGRAPH 4(c)

Pada menjalankan kuasa yang diberi oleh perenggan 4(c) Enakmen 29 (Enakmen Simpanan Melayu 1930) maka inilah Raja dalam Majlis Mesyuarat mengisytiharkan tanah yang tersebut dalam Bandar Kulim, Seksyen 039, Daerah Kulim, Kedah Darul Aman setakat yang berkenaan seperti Jadual di bawah dan dipetakan di atas P.W. 50776 yang disimpan di Pejabat Pengarah Ukur dan Pemetaan, Kulim, Kedah Darul Aman dipermasukkan menjadi Tanah Simpanan Bagi Orang-orang Melayu.

In exercise of the power conferred by paragraph 4(c) of Enactment 29 (Malay Reservations Enactment 1930) the Ruler in Council hereby declares that the land in the Bandar Kulim, Seksyen 039, District of Kulim, Kedah Darul Aman in so far as it relates to the land Schedule hereto and delineated upon P.W. 50776 deposited in the Office of the Director of Survey, Kulim, Kedah Darul Aman to be included as land in Malay Reservation.

JADUAL/SCHEDULE

Bandar—Kulim, Seksyen 039. Daerah—Kulim. Hakmilik— GRN 131125, Lot 985 (Lot Baru 881) P.W. 50776. Keluasan—660 meter persegi.



Bertarikh

Dated

[PSU(K): 175-1441; PTG/Ked./M/CK/7/2019]

MOHAMAD AZLEE BIN AHMAD
*Setiausaha Majlis Mesyuarat Kerajaan
 Kedah/
 Secretary State Executive Council
 Kedah*

No. 590.

DIPERMASUKAN DI BAWAH PERENGGAN 4(c)

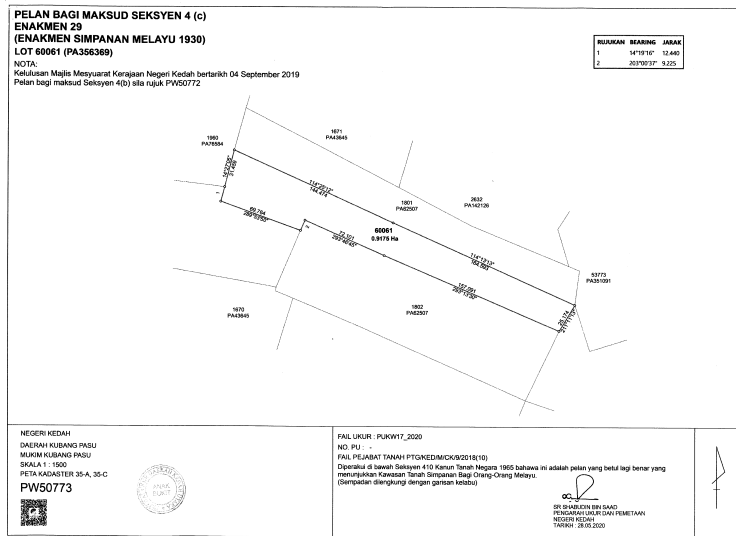
REINCLUSION UNDER PARAGRAPH 4(c)

Pada menjalankan kuasa yang diberi oleh perenggan 4(c) Enakmen 29 (Enakmen Simpanan Melayu 1930) maka inilah Raja dalam Majlis Mesyuarat mengisytiharkan tanah yang tersebut dalam Mukim Kubang Pasu, Daerah Kubang Pasu, Kedah Darul Aman setakat yang berkenaan seperti Jadual di bawah dan dipetakan di atas P.W. 50773 yang disimpan di Pejabat Pengarah Ukur dan Pemetaan, Kulim, Kedah Darul Aman dipermasukkan menjadi Tanah Simpanan Bagi Orang-orang Melayu.

In exercise of the power conferred by paragraph 4(c) of Enactment 29 (Malay Reservations Enactment 1930) the Ruler in Council hereby declares that the land in the Mukim Kubang Pasu, District of Kubang Pasu, Kedah Darul Aman in so far as it relates to the land Schedule hereto and delineated upon P.W. 50773 deposited in the Office of the Director of Survey, Kulim, Kedah Darul Aman to be included as land in Malay Reservation.

JADUAL/SCHEDULE

Mukim—Kubang Pasu. Daerah—Kubang Pasu. Hakmilik—G.M. 1498, Lot 60061, P.W. 50773. Keluasan—0.9175 hektar.



Bertarikh

Dated

[PSU(K): 1115-1440; PTG/Ked./M/CK/9/2018]

MOHAMAD AZLEE BIN AHMAD
*Setiasaha Majlis Mesyuarat Kerajaan
 Kedah/
 Secretary State Executive Council
 Kedah*

KANUN TANAH NEGARA
(Akta 56 tahun 1965)
NATIONAL LAND CODE
(Act 56 of 1965)

No. 591.

PERISYTIHARAN DI BAWAH SEKSYEN 62
SIMPANAN TANAH BAGI PENGGUNAAN AM

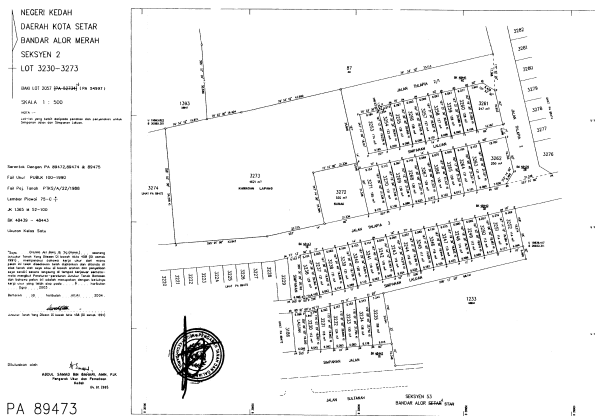
DECLARATION UNDER SECTION 62
RESERVATION OF LAND FOR PUBLIC PURPOSE

Pada menjalankan kuasa yang diberikan oleh seksyen 62 Kanun Tanah Negara, maka inilah Pihak Berkuasa Negeri mengisytiharkan bahawa lengkongan yang tersebut di dalam Jadual di bawah ini dan dipetakan di atas Peta Pejabat Ukur dan Pemetaan No. P.A. 89473 yang disimpan di Pejabat Pengarah Ukur dan Pemetaan, Negeri Kedah Darul Aman dikehendaki bagi maksud penggunaan am iaitu “Kawasan Lapang” dan diisytiharkan Setiausaha Kerajaan Negeri Kedah Darul Aman sebagai Pegawai Pengawal.

In exercise of the powers conferred by section 62 of the National Land Code, the State Authority hereby declares that the land described in the Schedule hereto and delineated upon Certified Plan No. P.A. 89473 deposited in the Office of the Director of Survey Kedah Darul Aman as reserved for public purpose namely “Open Space” and to be controlled by State Secretary Kedah Darul Aman.

JADUAL/SCHEDULE

Bandar—Alor Merah, Seksyen 2. Daerah—Kota Setar. Lot—3273 (Kawasan Lapang). Keluasan—4621 meter persegi. No. Pelan Akui—89473.



Bertarikh

Dated

[PSU(K): 657-1409/A; PTG/Ked./A/77/1988]

NASRUN BIN DATO' MOHD SHERIFF
*Setiausaha Majlis Mesyuarat Kerajaan
Kedah/
Secretary State Executive Council
Kedah*

No. 592.

PERISYTIHARAN DI BAWAH SEKSYEN 62
SIMPANAN TANAH BAGI PENGGUNAAN AM

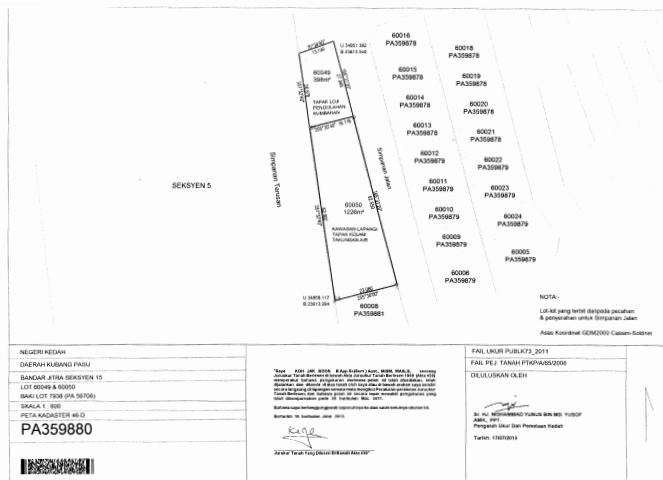
DECLARATION UNDER SECTION 62
RESERVATION OF LAND FOR PUBLIC PURPOSE

Pada menjalankan kuasa yang diberikan oleh seksyen 62 Kanun Tanah Negara, maka inilah Pihak Berkuasa Negeri mengisytiharkan bahawa lengkongan yang tersebut di dalam Jadual di bawah ini dan dipetakan di atas Peta Pejabat Ukur dan Pemetaan No. P.A. 359880 yang disimpan di Pejabat Pengarah Ukur dan Pemetaan, Negeri Kedah Darul Aman dikehendaki bagi maksud penggunaan am iaitu “Kawasan Lapang/Tapak Kolam Takungan Air” dan diisytiharkan Setiausaha Kerajaan Negeri Kedah Darul Aman sebagai Pegawai Pengawal.

In exercise of the powers conferred by section 62 of the National Land Code, the State Authority hereby declares that the land described in the Schedule hereto and delineated upon Certified Plan No. P.A. 359880 deposited in the Office of the Director of Survey Kedah Darul Aman as reserved for public purpose namely “Kawasan Lapang/Tapak Kolam Takungan Air” and to be controlled by State Secretary Kedah Darul Aman.

JADUAL/SCHEDULE

Bandar—Jitra, Seksyen 15. Daerah—Kubang Pasu. Lot—60050. Keluasan—1226 meter persegi. No. Pelan Akui—359880.



Bertarikh
Dated
[PSU(K): 201-1428; PTG/Ked./A/177/2006]

NASRUN BIN DATO' MOHD SHERIFF
Setiausaha Majlis Mesyuarat Kerajaan
Kedah/
Secretary State Executive Council
Kedah

No. 593.

PERISYTIHARAN DI BAWAH SEKSYEN 62
SIMPANAN TANAH BAGI PENGGUNAAN AM

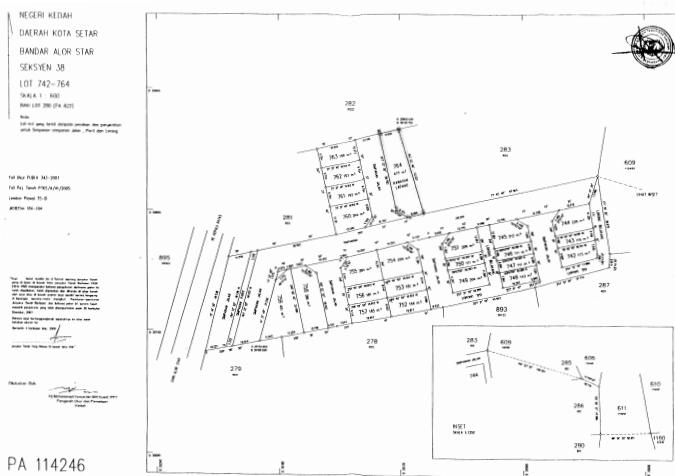
DECLARATION UNDER SECTION 62
RESERVATION OF LAND FOR PUBLIC PURPOSE

Pada menjalankan kuasa yang diberikan oleh seksyen 62 Kanun Tanah Negara, maka inilah Pihak Berkuasa Negeri mengisytiharkan bahawa lengkongan yang tersebut di dalam Jadual di bawah ini dan dipetakan di atas Peta Pejabat Ukur dan Pemetaan No. P.A. 114246 yang disimpan di Pejabat Pengarah Ukur dan Pemetaan, Negeri Kedah Darul Aman dikehendaki bagi maksud penggunaan am iaitu “Kawasan Lapang” dan diisytiharkan Setiausaha Kerajaan Negeri Kedah Darul Aman sebagai Pegawai Pengawal.

In exercise of the powers conferred by section 62 of the National Land Code, the State Authority hereby declares that the land described in the Schedule hereto and delineated upon Certified Plan No. P.A. 114246 deposited in the Office of the Director of Survey Kedah Darul Aman as reserved for public purpose namely “Open Space” and to be controlled by State Secretary Kedah Darul Aman.

JADUAL/SCHEDULE

Bandar—Alor Setar, Seksyen 38. Daerah—Kota Setar. Lot—764 (Kawasan Lapang). Keluasan—477 meter persegi. No. Pelan Akui—114246.



Bertarikh

Dated

[PSU(K): 132-1427; PTG/Ked./A/198/2005]

NASRUN BIN DATO' MOHD SHERIFF
*Setiausaha Majlis Mesyuarat Kerajaan
Kedah/
Secretary State Executive Council
Kedah*

No. 594.

(Seksyen 168)

NOTIS BERKENAAN DENGAN CADANGAN HENDAK MENGELUARKAN
HAKMILIK SAMBUNGAN (ATAU SURATAN YANG DIKELUARKAN YANG
BAHARU SEBAGAI GANTINYA)

(Section 168)

NOTICE OF INTENTION TO ISSUE TITLE IN CONTINUATION
(OR NEW ISSUE DOCUMENT IN LIEU THEREOF)

Pada menjalankan kuasa yang diberikan oleh seksyen 168 Kanun Tanah Negara, notis adalah dengan ini diberi bahawa adalah dicadangkan hendak mengeluarkan hakmilik sambungan bagi tanah yang tersebut dalam Jadual di bawah:

In exercise of the powers conferred by section 168 of the National Land Code, notice is hereby given that it is proposed to issue title in continuation to the land described in the Schedule below:

JADUAL/SCHEDULE

Bandar/Town—Jitra. Daerah/District—Kubang Pasu No. Lot/Lot No.—1646. No. Fail/File No.—PTG.KED/B/122/2019(IH). Jenis dan Surat Hakmilik/Description and No. of Title—GRN 63370. Keluasan/Area—188 meter persegi/square metres. Sebab-sebab/Reasons—Hilang dalam simpanan/Title has been lost.

Bertarikh 30 September 2019

Dated 30 September 2019

[PSU(K) 946-1379 Jld. 232; PTG/Ked./B/122/2019(IH)(6)]

HAJI ISMAIL BIN HAJI ZAINOL

Timbalan Pendaftar

*b.p. Pendaftar Surat-surat Hakmilik Tanah
Kedah*

No. 595.

(Seksyen 168)

NOTIS BERKENAAN DENGAN CADANGAN HENDAK MENGELUARKAN
HAKMILIK SAMBUNGAN (ATAU SURATAN YANG DIKELUARKAN YANG
BAHARU SEBAGAI GANTINYA)

(Section 168)

NOTICE OF INTENTION TO ISSUE TITLE IN CONTINUATION
(OR NEW ISSUE DOCUMENT IN LIEU THEREOF)

Pada menjalankan kuasa yang diberikan oleh seksyen 168 Kanun Tanah Negara, notis adalah dengan ini diberi bahawa adalah dicadangkan hendak mengeluarkan surat hakmilik sambungan bagi tanah yang tersebut dalam Jadual di bawah:

In exercise of the powers conferred by section 168 of the National Land Code, notice is hereby given that it is proposed to issue title in continuation to the land described in the Schedule below:

JADUAL/SCHEDULE

Mukim/Bandar/Mukim/Town—Bohor. No. Lot/Lot No.—516. Jenis dan Surat Hakmilik/Description and No. of Title—G.M. 495. Sebab-sebab/Reasons—Hilang/Lost.

Bertarikh 7 Jun 2020

Dated 7 June 2020

[PSU(K) 946-1379 Jld. 232; PTL(B) I/Hilang: 19/2020(03)]

SAJARATUL ALEEYA BINTI SHAHRIL
Penolong Pegawai Daerah (Pendaftaran)
Pejabat Daerah dan Tanah Langkawi
Kedah

No. 596.

(Seksyen 168)

NOTIS BERKENAAN DENGAN CADANGAN HENDAK MENGELUARKAN
HAKMILIK SAMBUNGAN (ATAU SURATAN YANG DIKELUARKAN YANG
BAHARU SEBAGAI GANTINYA)

(Section 168)

NOTICE OF INTENTION TO ISSUE TITLE IN CONTINUATION
(OR NEW ISSUE DOCUMENT IN LIEU THEREOF)

Pada menjalankan kuasa yang diberikan oleh seksyen 168 Kanun Tanah Negara, notis adalah dengan ini diberi bahawa adalah dicadangkan hendak mengeluarkan surat hakmilik sambungan bagi tanah yang tersebut dalam Jadual di bawah:

In exercise of the powers conferred by section 168 of the National Land Code, notice is hereby given that it is proposed to issue title in continuation to the land described in the Schedule below:

JADUAL/SCHEDULE

Mukim/Bandar/Mukim/Town—Ulu Melaka. No. Lot/Lot No.—2847. Jenis dan Surat Hakmilik/Description and No. of Title—G.M. 2065. Sebab-sebab/Reasons—Hilang/Lost.

Bertarikh 23 Jun 2020

Dated 23 June 2020

[PSU(K) 946-1379 Jld. 232; PTL(B) I/Hilang: 20/2020]

SAJARATUL ALEEYA BINTI SHAHRIL
Penolong Pegawai Daerah (Pendaftaran)
Pejabat Daerah dan Tanah Langkawi
Kedah

No. 597.

(Seksyen 168)

NOTIS BERKENAAN DENGAN CADANGAN HENDAK MENGELUARKAN
HAKMILIK SAMBUNGAN (ATAU SURATAN YANG DIKELUARKAN YANG
BAHARU SEBAGAI GANTINYA)

(Section 168)

NOTICE OF INTENTION TO ISSUE TITLE IN CONTINUATION
(OR NEW ISSUE DOCUMENT IN LIEU THEREOF)

Pada menjalankan kuasa yang diberikan oleh seksyen 168 Kanun Tanah Negara, notis adalah dengan ini diberi bahawa adalah dicadangkan hendak mengeluarkan surat hakmilik sambungan bagi tanah yang tersebut dalam Jadual di bawah:

In exercise of the powers conferred by section 168 of the National Land Code, notice is hereby given that it is proposed to issue title in continuation to the land described in the Schedule below:

JADUAL/SCHEDULE

Mukim/Bandar/Mukim/Town—Bandar Padang Matsirat. No. Lot/Lot No.—2365.
Jenis dan Surat Hakmilik/Description and No. of Title—G.M. 1781. Sebab-sebab/Reasons—Hilang/Lost.

Bertarikh 2 Julai 2020

Dated 2 July 2020

[PSU(K) 946-1379 Jld. 232; PTL(B) I/Hilang: 21/2020(03)]

SAJARATUL ALEEYA BINTI SHAHRIL
Penolong Pegawai Daerah (Pendaftaran)
Pejabat Daerah dan Tanah Langkawi
Kedah

No. 598.

(Seksyen 168)

NOTIS BERKENAAN DENGAN CADANGAN HENDAK MENGELUARKAN
HAKMILIK SAMBUNGAN (ATAU SURATAN YANG DIKELUARKAN YANG
BAHARU SEBAGAI GANTINYA)

(Section 168)

NOTICE OF INTENTION TO ISSUE TITLE IN CONTINUATION
(OR NEW ISSUE DOCUMENT IN LIEU THEREOF)

Pada menjalankan kuasa yang diberikan oleh seksyen 168 Kanun Tanah Negara, notis adalah dengan ini diberi bahawa adalah dicadangkan hendak menggantikan surat hakmilik yang dikeluarkan bagi tanah yang tersebut dalam Jadual di bawah:

In exercise of the powers conferred by section 168 of the National Land Code, notice is hereby given that it is proposed to replace the issue document of title to the land described in the Schedule below:

JADUAL/SCHEDULE

Mukim/*Mukim*—Bandar Kuala Kedah. No. Lot/*Lot No.*—1660. No. Fail/*File No.*—PTKS/B/43/2020 I.H. Jenis dan Surat Hakmilik/*Description and No. of Title*—G.M. 1733. Keluasan/*Area*—139 meter persegi/*square metres*. Sebab-sebab/*Reasons*—Dokumen hakmilik keluaran telah hilang/*The issue document of title has lost*.

Bertarikh 10 Jun 2020

Dated 10 June 2020

[PSU(K) 946-1379 Jld. 232; PTKS/B/43/2020 IH(2)]

OMMULKHAIR BINTI AHMAD
Penolong Pentadbir Tanah
b.p. Pentadbir Tanah Kota Setar
Kedah/
Assistant Land Administrator
b.p. Land Administrator Kota Setar
Kedah

No. 599.

(Seksyen 168)

NOTIS BERKENAAN DENGAN CADANGAN HENDAK MENGELUARKAN
HAKMILIK SAMBUNGAN (ATAU SURATAN YANG DIKELUARKAN YANG
BAHARU SEBAGAI GANTINYA)

(Section 168)

NOTICE OF INTENTION TO ISSUE TITLE IN CONTINUATION
(OR NEW ISSUE DOCUMENT IN LIEU THEREOF)

Pada menjalankan kuasa yang diberikan oleh seksyen 168 Kanun Tanah Negara, notis adalah dengan ini diberi bahawa adalah dicadangkan hendak menggantikan surat hakmilik yang dikeluarkan bagi tanah yang tersebut dalam Jadual di bawah:

In exercise of the powers conferred by section 168 of the National Land Code, notice is hereby given that it is proposed to replace the issue document of title to the land described in the Schedule below:

JADUAL/SCHEDULE

Mukim/*Mukim*—Langgar. No. Lot/*Lot No.*—277. No. Fail/*File No.*—PTKS/B/44/2020 I.H. Jenis dan Surat Hakmilik/*Description and No. of Title*—G.M. 964. Keluasan/*Area*—0.2241 hektar/*hectares*. Sebab-sebab/*Reasons*—Dokumen hakmilik keluaran telah hilang/*The issue document of title has lost*.

Bertarikh 10 Jun 2020

Dated 10 June 2020

[PSU(K) 946-1379 Jld. 232; PTKS/B/44/2020 IH(2)]

OMMULKHAIR BINTI AHMAD
Penolong Pentadbir Tanah
b.p. Pentadbir Tanah Kota Setar
Kedah/
Assistant Land Administrator
b.p. Land Administrator Kota Setar
Kedah

No. 600.

(Seksyen 168)

NOTIS BERKENAAN DENGAN CADANGAN HENDAK MENGELUARKAN
 HAKMILIK SAMBUNGAN (ATAU SURATAN YANG DIKELUARKAN YANG
 BAHARU SEBAGAI GANTINYA)

(Section 168)

NOTICE OF INTENTION TO ISSUE TITLE IN CONTINUATION
 (OR NEW ISSUE DOCUMENT IN LIEU THEREOF)

Pada menjalankan kuasa yang diberikan oleh seksyen 168 Kanun Tanah Negara, notis adalah dengan ini diberi bahawa adalah dicadangkan hendak menggantikan suratan hakmilik yang dikeluarkan bagi tanah yang tersebut dalam Jadual di bawah:

In exercise of the powers conferred by section 168 of the National Land Code, notice is hereby given that it is proposed to replace the issue document of title to the land described in the Schedule below:

JADUAL/SCHEDULE

Mukim/*Mukim*—Langgar. No. Lot/*Lot No.*—599. No. Fail/*File No.*—PTKS/B/45/2020 I.H. Jenis dan Surat Hakmilik/*Description and No. of Title*—G.M. 898. Keluasan/*Area*—0.7026 hektar/*hectares*. Sebab-sebab/*Reasons*—Dokumen hakmilik keluaran telah hilang/*The issue document of title has lost*.

Bertarikh 10 Jun 2020

Dated 10 June 2020

[PSU(K) 946-1379 Jld. 232; PTKS/B/45/2020 IH(2)]

OMMULKHAIR BINTI AHMAD
Penolong Pentadbir Tanah
b.p. Pentadbir Tanah Kota Setar
Kedah/
Assistant Land Administrator
b.p. Land Administrator Kota Setar
Kedah

No. 601.

(Seksyen 168)

NOTIS BERKENAAN DENGAN CADANGAN HENDAK MENGELUARKAN
HAKMILIK SAMBUNGAN (ATAU SURATAN YANG DIKELUARKAN YANG
BAHARU SEBAGAI GANTINYA)

(Section 168)

NOTICE OF INTENTION TO ISSUE TITLE IN CONTINUATION
(OR NEW ISSUE DOCUMENT IN LIEU THEREOF)

Pada menjalankan kuasa yang diberikan oleh seksyen 168 Kanun Tanah Negara, notis adalah dengan ini diberi bahawa adalah dicadangkan hendak menggantikan surat hakmilik yang dikeluarkan bagi tanah yang tersebut dalam Jadual di bawah:

In exercise of the powers conferred by section 168 of the National Land Code, notice is hereby given that it is proposed to issue title in continuation to the land described in the Schedule below:

JADUAL/SCHEDULE

Mukim/*Mukim*—Sala Kechik. No. Lot/*Lot No.*—1682. No. Fail/*File No.*—PTKS/B/46/2020 I.H. Jenis dan Surat Hakmilik/*Description and No. of Title*—G.M. 505. Keluasan/*Area*—2.3827 hektar/*hectares*. Sebab-sebab/*Reasons*—Dokumen hakmilik keluaran telah hilang/*The issue document of title has lost*.

Bertarikh 10 Jun 2020

Dated 10 June 2020

[PSU(K) 946-1379 Jld. 232; PTKS/B/46/2020 IH(2)]

OMMULKHAIR BINTI AHMAD
Penolong Pentadbir Tanah
b.p. Pentadbir Tanah Kota Setar
Kedah/
Assistant Land Administrator
b.p. Land Administrator Kota Setar
Kedah

No. 602.

(Seksyen 168)

NOTIS BERKENAAN DENGAN CADANGAN HENDAK MENGELUARKAN
HAKMILIK SAMBUNGAN (ATAU SURATAN YANG DIKELUARKAN YANG
BAHARU SEBAGAI GANTINYA)

(Section 168)

NOTICE OF INTENTION TO ISSUE TITLE IN CONTINUATION
(OR NEW ISSUE DOCUMENT IN LIEU THEREOF)

Pada menjalankan kuasa yang diberikan oleh seksyen 168 Kanun Tanah Negara, notis adalah dengan ini diberi bahawa adalah dicadangkan hendak menggantikan surat hakmilik yang dikeluarkan bagi tanah yang tersebut dalam Jadual di bawah:

In exercise of the powers conferred by section 168 of the National Land Code, notice is hereby given that it is proposed to replace the issue document of title to the land described in the Schedule below:

JADUAL/SCHEDULE

Mukim/*Mukim*—Bandar Alor Setar. No. Lot/*Lot No.*—2532. No. Fail/*File No.*—PTKS/B/47/2020 I.H. Jenis dan Surat Hakmilik/*Description and No. of Title*—P.M. 2880. Keluasan/*Area*—270.8126 meter persegi/*square metres*. Sebab-sebab/*Reasons*—Dokumen hakmilik keluaran telah hilang/*The issue document of title has lost*.

Bertarikh 10 Jun 2020

Dated 10 June 2020

[PSU(K) 946-1379 Jld. 232; PTKS/B/47/2020 IH(2)]

OMMULKHAIR BINTI AHMAD
Penolong Pentadbir Tanah
b.p. Pentadbir Tanah Kota Setar
Kedah/
Assistant Land Administrator
b.p. Land Administrator Kota Setar
Kedah

No. 603.

(Seksyen 168)

NOTIS BERKENAAN DENGAN CADANGAN HENDAK MENGELUARKAN
HAKMILIK SAMBUNGAN (ATAU SURATAN YANG DIKELUARKAN YANG
BAHARU SEBAGAI GANTINYA)

(Section 168)

NOTICE OF INTENTION TO ISSUE TITLE IN CONTINUATION
(OR NEW ISSUE DOCUMENT IN LIEU THEREOF)

Pada menjalankan kuasa yang diberikan oleh seksyen 168 Kanun Tanah Negara, notis adalah dengan ini diberi bahawa adalah dicadangkan hendak menggantikan surat hakmilik yang dikeluarkan bagi tanah yang tersebut dalam Jadual di bawah:

In exercise of the powers conferred by section 168 of the National Land Code, notice is hereby given that it is proposed to replace the issue document of title to the land described in the Schedule below:

JADUAL/SCHEDULE

Mukim/*Mukim*—Derga. No. Lot/*Lot No.*—3598. No. Fail/*File No.*—PTKS/B/48/2020 I.H. Jenis dan Surat Hakmilik/*Description and No. of Title*—G.M. 1125. Keluasan/*Area*—0.4888 hektar/*hectares*. Sebab-sebab/*Reasons*—Dokumen hakmilik keluaran telah hilang/*The issue document of title has lost*.

Bertarikh 10 Jun 2020

Dated 10 June 2020

[PSU(K) 946-1379 Jld. 232; PTKS/B/48/2020 IH(2)]

OMMULKHAIR BINTI AHMAD
Penolong Pentadbir Tanah
b.p. Pentadbir Tanah Kota Setar
Kedah/
Assistant Land Administrator
b.p. Land Administrator Kota Setar
Kedah

No. 604.

(Seksyen 168)

NOTIS BERKENAAN DENGAN CADANGAN HENDAK MENGELUARKAN
HAKMILIK SAMBUNGAN (ATAU SURATAN YANG DIKELUARKAN YANG
BAHARU SEBAGAI GANTINYA)

(Section 168)

NOTICE OF INTENTION TO ISSUE TITLE IN CONTINUATION
(OR NEW ISSUE DOCUMENT IN LIEU THEREOF)

Pada menjalankan kuasa yang diberikan oleh seksyen 168 Kanun Tanah Negara, notis adalah dengan ini diberi bahawa adalah dicadangkan hendak menggantikan surat hakmilik yang dikeluarkan bagi tanah yang tersebut dalam Jadual di bawah:

In exercise of the powers conferred by section 168 of the National Land Code, notice is hereby given that it is proposed to replace the issue document of title to the land described in the Schedule below:

JADUAL/SCHEDULE

Mukim/*Mukim*—Bandar Alor Setar. No. P.T./*P.T. No.*—4854. No. Fail/*File No.*—PTKS/B/49/2020 I.H. Jenis dan Surat Hakmilik/*Description and No. of Title*—H.S.M. 16413. Keluasan/*Area*—0.5306 hektar/*hectares*. Sebab-sebab/*Reasons*—Dokumen hakmilik keluaran telah hilang/*The issue document of title has lost*.

Bertarikh 10 Jun 2020

Dated 10 June 2020

[PSU(K) 946-1379 Jld. 232; PTKS/B/49/2020 IH(2)]

OMMULKHAIR BINTI AHMAD
Penolong Pentadbir Tanah
b.p. Pentadbir Tanah Kota Setar
Kedah/
Assistant Land Administrator
b.p. Land Administrator Kota Setar
Kedah

No. 605.

(Seksyen 168)

NOTIS BERKENAAN DENGAN CADANGAN HENDAK MENGELUARKAN
HAKMILIK SAMBUNGAN (ATAU SURATAN YANG DIKELUARKAN YANG
BAHARU SEBAGAI GANTINYA)

(Section 168)

NOTICE OF INTENTION TO ISSUE TITLE IN CONTINUATION
(OR NEW ISSUE DOCUMENT IN LIEU THEREOF)

Pada menjalankan kuasa yang diberikan oleh seksyen 168 Kanun Tanah Negara, notis adalah dengan ini diberi bahawa adalah dicadangkan hendak menggantikan surat hakmilik yang dikeluarkan bagi tanah yang tersebut dalam Jadual di bawah:

In exercise of the powers conferred by section 168 of the National Land Code, notice is hereby given that it is proposed to issue title in continuation to the land described in the Schedule below:

JADUAL/SCHEDULE

Mukim/*Mukim*—Telaga Mas. No. Lot/*Lot No.*—986. No. Fail/*File No.*—PTKS/B/50/2020 I.H. Jenis dan Surat Hakmilik/*Description and No. of Title*—G.M. 1183. Keluasan/*Area*—0.5258 hektar/*hectares*. Sebab-sebab/*Reasons*—Dokumen hakmilik keluaran telah hilang/*The issue document of title has lost.*

Bertarikh 10 Jun 2020

Dated 10 June 2020

[PSU(K) 946-1379 Jld. 232; PTKS/B/50/2020 IH(2)]

OMMULKHAIR BINTI AHMAD
Penolong Pentadbir Tanah
b.p. Pentadbir Tanah Kota Setar
Kedah/
Assistant Land Administrator
b.p. Land Administrator Kota Setar
Kedah

No. 606.

(Seksyen 168)

NOTIS BERKENAAN DENGAN CADANGAN HENDAK MENGELUARKAN
HAKMILIK SAMBUNGAN (ATAU SURATAN YANG DIKELUARKAN YANG
BAHARU SEBAGAI GANTINYA)

(Section 168)

NOTICE OF INTENTION TO ISSUE TITLE IN CONTINUATION
(OR NEW ISSUE DOCUMENT IN LIEU THEREOF)

Pada menjalankan kuasa yang diberikan oleh seksyen 168 Kanun Tanah Negara, notis adalah dengan ini diberi bahawa adalah dicadangkan hendak menggantikan surat hakmilik yang dikeluarkan bagi tanah yang tersebut dalam Jadual di bawah:

In exercise of the powers conferred by section 168 of the National Land Code, notice is hereby given that it is proposed to replace the issue document of title to the land described in the Schedule below:

JADUAL/SCHEDULE

Mukim/*Mukim*—Bandar Alor Setar. No. Lot/*Lot No.*—2717. No. Fail/*File No.*—PTKS/B/51/2020 I.H. Jenis dan Surat Hakmilik/*Description and No. of Title*—G.M. 2307. Keluasan/*Area*—102 meter persegi/*square metres*. Sebab-sebab/*Reasons*—Dokumen hakmilik keluaran telah hilang/*The issue document of title has lost*.

Bertarikh 17 Jun 2020

Dated 17 June 2020

[PSU(K) 946-1379 Jld. 232; PTKS/B/51/2020 IH(2)]

OMMULKHAIR BINTI AHMAD
Penolong Pentadbir Tanah
b.p. Pentadbir Tanah Kota Setar
Kedah/
Assistant Land Administrator
b.p. Land Administrator Kota Setar
Kedah

No. 607.

(Seksyen 168)

NOTIS BERKENAAN DENGAN CADANGAN HENDAK MENGELUARKAN
 HAKMILIK SAMBUNGAN (ATAU SURATAN YANG DIKELUARKAN YANG
 BAHARU SEBAGAI GANTINYA)

(Section 168)

NOTICE OF INTENTION TO ISSUE TITLE IN CONTINUATION
 (OR NEW ISSUE DOCUMENT IN LIEU THEREOF)

Pada menjalankan kuasa yang diberikan oleh seksyen 168 Kanun Tanah Negara, notis adalah dengan ini diberi bahawa adalah dicadangkan hendak menggantikan surat hakmilik yang dikeluarkan bagi tanah yang tersebut dalam Jadual di bawah:

In exercise of the powers conferred by section 168 of the National Land Code, notice is hereby given that it is proposed to replace the issue document of title to the land described in the Schedule below:

JADUAL/SCHEDULE

Mukim/*Mukim*—Bandar Alor Setar. No. Lot/*Lot No.*—618. No. Fail/*File No.*—PTKS/B/23/2020 I.H. Jenis dan Surat Hakmilik/*Description and No. of Title*—G.M. 25940. Keluasan/*Area*—232 meter persegi/*square metres*. Sebab-sebab/*Reasons*—Dokumen hakmilik keluaran telah hilang/*The issue document of title has lost.*

Bertarikh 24 Jun 2020

Dated 24 June 2020

[PSU(K) 946-1379 Jld. 232; PTKS/B/23/2020 IH(2)]

OMMULKHAIR BINTI AHMAD
Penolong Pentadbir Tanah
b.p. Pentadbir Tanah Kota Setar
Kedah/
Assistant Land Administrator
b.p. Land Administrator Kota Setar
Kedah

No. 608.

(Seksyen 168)

NOTIS BERKENAAN DENGAN CADANGAN HENDAK MENGELUARKAN
HAKMILIK SAMBUNGAN (ATAU SURATAN YANG DIKELUARKAN YANG
BAHARU SEBAGAI GANTINYA)

(Section 168)

NOTICE OF INTENTION TO ISSUE TITLE IN CONTINUATION
(OR NEW ISSUE DOCUMENT IN LIEU THEREOF)

Pada menjalankan kuasa yang diberikan oleh seksyen 168 Kanun Tanah Negara, notis adalah dengan ini diberi bahawa adalah dicadangkan hendak menggantikan suratan hakmilik yang dikeluarkan bagi tanah yang tersebut dalam Jadual di bawah:

In exercise of the powers conferred by section 168 of the National Land Code, notice is hereby given that it is proposed to replace the issue document of title to the land described in the Schedule below:

JADUAL/SCHEDULE

Mukim/*Mukim*—Sala Kechik. No. Lot/*Lot No.*—192. No. Fail/*File No.*—PTKS/B/52/2020 I.H. Jenis dan Surat Hakmilik/*Description and No. of Title*—G.M. 1007. Keluasan/*Area*—3.5508 hektar/*hectares*. Sebab-sebab/*Reasons*—Dokumen hakmilik keluaran telah hilang/*The issue document of title has lost.*

Bertarikh 24 Jun 2020

Dated 24 June 2020

[PSU(K) 946-1379 Jld. 232; PTKS/B/52/2020 IH(2)]

OMMULKHAIR BINTI AHMAD
Penolong Pentadbir Tanah
b.p. Pentadbir Tanah Kota Setar
Kedah/
Assistant Land Administrator
b.p. Land Administrator Kota Setar
Kedah

No. 609.

(Seksyen 168)

NOTIS BERKENAAN DENGAN CADANGAN HENDAK MENGELUARKAN
HAKMILIK SAMBUNGAN (ATAU SURATAN YANG DIKELUARKAN YANG
BAHARU SEBAGAI GANTINYA)

(Section 168)

NOTICE OF INTENTION TO ISSUE TITLE IN CONTINUATION
(OR NEW ISSUE DOCUMENT IN LIEU THEREOF)

Pada menjalankan kuasa yang diberikan oleh seksyen 168 Kanun Tanah Negara, notis adalah dengan ini diberi bahawa adalah dicadangkan hendak menggantikan surat hakmilik yang dikeluarkan bagi tanah yang tersebut dalam Jadual di bawah:

In exercise of the powers conferred by section 168 of the National Land Code, notice is hereby given that it is proposed to issue title in continuation to the land described in the Schedule below:

JADUAL/SCHEDULE

Mukim/*Mukim*—Bandar Alor Setar. No. P.T./*P.T. No.*—2892. No. Fail/*File No.*—PTKS/B/53/2020 I.H. Jenis dan Surat Hakmilik/*Description and No. of Title*—H.S.M. 3951. Keluasan/*Area*—130.0643 meter persegi/*square metres*. Sebab-sebab/*Reasons*—Dokumen hakmilik keluaran telah hilang/*The issue document of title has lost*.

Bertarikh 24 Jun 2020

Dated 24 June 2020

[PSU(K) 946-1379 Jld. 232; PTKS/B/58/2020 IH(2)]

OMMULKHAIR BINTI AHMAD
Penolong Pentadbir Tanah
b.p. Pentadbir Tanah Kota Setar
Kedah/
Assistant Land Administrator
b.p. Land Administrator Kota Setar
Kedah

No. 610.

(Seksyen 168)

NOTIS BERKENAAN DENGAN CADANGAN HENDAK MENGELUARKAN
HAKMILIK SAMBUNGAN (ATAU SURATAN YANG DIKELUARKAN YANG
BAHARU SEBAGAI GANTINYA)

(Section 168)

NOTICE OF INTENTION TO ISSUE TITLE IN CONTINUATION
(OR NEW ISSUE DOCUMENT IN LIEU THEREOF)

Pada menjalankan kuasa yang diberikan oleh seksyen 168 Kanun Tanah Negara, notis adalah dengan ini diberi bahawa adalah dicadangkan hendak menggantikan surat hakmilik yang dikeluarkan bagi tanah yang tersebut dalam Jadual di bawah:

In exercise of the powers conferred by section 168 of the National Land Code, notice is hereby given that it is proposed to replace the issue document of title to the land described in the Schedule below:

JADUAL/SCHEDULE

Mukim/*Mukim*—Bandar Alor Setar. No. Lot/*Lot No.*—6790. No. Fail/*File No.*—PTKS/B/54/2020 I.H. Jenis dan Surat Hakmilik/*Description and No. of Title*—G.M. 6445. Keluasan/*Area*—102 meter persegi/*square metres*. Sebab-sebab/*Reasons*—Dokumen hakmilik keluaran telah hilang/*The issue document of title has lost*.

Bertarikh 24 Jun 2020

Dated 24 June 2020

[PSU(K) 946-1379 Jld. 232; PTKS/B/54/2020 IH(2)]

OMMULKHAIR BINTI AHMAD
Penolong Pentadbir Tanah
b.p. Pentadbir Tanah Kota Setar
Kedah/
Assistant Land Administrator
b.p. Land Administrator Kota Setar
Kedah

No. 611.

(Seksyen 168)

NOTIS BERKENAAN DENGAN CADANGAN HENDAK MENGELUARKAN
HAKMILIK SAMBUNGAN (ATAU SURATAN YANG DIKELUARKAN YANG
BAHARU SEBAGAI GANTINYA)

(Section 168)

NOTICE OF INTENTION TO ISSUE TITLE IN CONTINUATION
(OR NEW ISSUE DOCUMENT IN LIEU THEREOF)

Pada menjalankan kuasa yang diberikan oleh seksyen 168 Kanun Tanah Negara, notis adalah dengan ini diberi bahawa adalah dicadangkan hendak menggantikan surat hakmilik yang dikeluarkan bagi tanah yang tersebut dalam Jadual di bawah:

In exercise of the powers conferred by section 168 of the National Land Code, notice is hereby given that it is proposed to replace the issue document of title to the land described in the Schedule below:

JADUAL/SCHEDULE

Mukim/*Mukim*—Padang Lalang. No. Lot/*Lot No.*—549. No. Fail/*File No.*—PTKS/B/56/2020 I.H. Jenis dan Surat Hakmilik/*Description and No. of Title*—G.M. 1087. Keluasan/*Area*—1.5227 hektar/*hectares*. Sebab-sebab/*Reasons*—Dokumen hakmilik keluaran telah hilang/*The issue document of title has lost*.

Bertarikh 2 Julai 2020

Dated 2 July 2020

[PSU(K) 946-1379 Jld. 232; PTKS/B/56/2020 IH(2)]

OMMULKHAIR BINTI AHMAD
Penolong Pentadbir Tanah
b.p. Pentadbir Tanah Kota Setar
Kedah/
Assistant Land Administrator
b.p. Land Administrator Kota Setar
Kedah

No. 612.

(Seksyen 168)

NOTIS BERKENAAN DENGAN CADANGAN HENDAK MENGELUARKAN
 HAKMILIK SAMBUNGAN (ATAU SURATAN YANG DIKELUARKAN YANG
 BAHARU SEBAGAI GANTINYA)

(Section 168)

NOTICE OF INTENTION TO ISSUE TITLE IN CONTINUATION
 (OR NEW ISSUE DOCUMENT IN LIEU THEREOF)

Pada menjalankan kuasa yang diberikan oleh seksyen 168 Kanun Tanah Negara, notis adalah dengan ini diberi bahawa adalah dicadangkan hendak menggantikan surat hakmilik yang dikeluarkan bagi tanah yang tersebut dalam Jadual di bawah:

In exercise of the powers conferred by section 168 of the National Land Code, notice is hereby given that it is proposed to replace the issue document of title to the land described in the Schedule below:

JADUAL/SCHEDULE

Mukim/*Mukim*—Padang Hang. No. Lot/*Lot No.*—1452. No. Fail/*File No.*—PTKS/B/57/2020 I.H. Jenis dan Surat Hakmilik/*Description and No. of Title*—G.M. 388. Keluasan/*Area*—2.459 hektar/*hectares*. Sebab-sebab/*Reasons*—Dokumen hakmilik keluaran telah hilang/*The issue document of title has lost*.

Bertarikh 2 Julai 2020

Dated 2 July 2020

[PSU(K) 946-1379 Jld. 232; PTKS/B/57/2020 IH(2)]

OMMULKHAIR BINTI AHMAD
Penolong Pentadbir Tanah
b.p. Pentadbir Tanah Kota Setar
Kedah/
Assistant Land Administrator
b.p. Land Administrator Kota Setar
Kedah

No. 613.

(Seksyen 168)

NOTIS BERKENAAN DENGAN CADANGAN HENDAK MENGELUARKAN
HAKMILIK SAMBUNGAN (ATAU SURATAN YANG DIKELUARKAN YANG
BAHARU SEBAGAI GANTINYA)

(Section 168)

NOTICE OF INTENTION TO ISSUE TITLE IN CONTINUATION
(OR NEW ISSUE DOCUMENT IN LIEU THEREOF)

Pada menjalankan kuasa yang diberikan oleh seksyen 168 Kanun Tanah Negara, notis adalah dengan ini diberi bahawa adalah dicadangkan hendak menggantikan surat hakmilik yang dikeluarkan bagi tanah yang tersebut dalam Jadual di bawah:

In exercise of the powers conferred by section 168 of the National Land Code, notice is hereby given that it is proposed to issue title in continuation to the land described in the Schedule below:

JADUAL/SCHEDULE

Mukim/*Mukim*—Bandar Kuala Kedah. No. Lot/*Lot No.*—1674. No. Fail/*File No.*—PTKS/B/55/2020 I.H. Jenis dan Surat Hakmilik/*Description and No. of Title*—G.M. 1745. Keluasan/*Area*—0.5099 hektar/*hectares*. Sebab-sebab/*Reasons*—Dokumen hakmilik keluaran telah hilang/*The issue document of title has lost.*

Bertarikh 2 Julai 2020

Dated 2 July 2020

[PSU(K) 946-1379 Jld. 232; PTKS/B/55/2020 IH(2)]

OMMULKHAIR BINTI AHMAD
Penolong Pentadbir Tanah
b.p. Pentadbir Tanah Kota Setar
Kedah
Assistant Land Administrator
b.p. Land Administrator Kota Setar
Kedah

No. 614.

(Seksyen 168)

NOTIS BERKENAAN DENGAN CADANGAN HENDAK MENGELUARKAN
HAKMILIK SAMBUNGAN (ATAU SURATAN YANG DIKELUARKAN YANG
BAHARU SEBAGAI GANTINYA)

(Section 168)

NOTICE OF INTENTION TO ISSUE TITLE IN CONTINUATION
(OR NEW ISSUE DOCUMENT IN LIEU THEREOF)

Pada menjalankan kuasa yang diberikan oleh seksyen 168 Kanun Tanah Negara, notis adalah dengan ini diberi bahawa adalah dicadangkan hendak menggantikan surat hakmilik yang dikeluarkan bagi tanah yang tersebut dalam Jadual di bawah:

In exercise of the powers conferred by section 168 of the National Land Code, notice is hereby given that it is proposed to replace the issue document of title to the land described in the Schedule below:

JADUAL/SCHEDULE

Mukim/*Mukim*—Pengkalan Kundor. No. Lot/*Lot No.*—1665. No. Fail/*File No.*—PTKS/B/58/2020 I.H. Jenis dan Surat Hakmilik/*Description and No. of Title*—G.M. 6706. Keluasan/*Area*—1.13 hektar/*hectares*. Sebab-sebab/*Reasons*—Dokumen hakmilik keluaran telah hilang/*The issue document of title has lost*.

Bertarikh 6 Julai 2020

Dated 6 July 2020

[PSU(K) 946-1379 Jld. 232; PTKS/B/58/2020 IH(2)]

OMMULKHAIR BINTI AHMAD
Penolong Pentadbir Tanah
b.p. Pentadbir Tanah Kota Setar
Kedah/
Assistant Land Administrator
b.p. Land Administrator Kota Setar
Kedah

No. 615.

(Seksyen 168)

NOTIS BERKENAAN DENGAN CADANGAN HENDAK MENGELUARKAN
HAKMILIK SAMBUNGAN (ATAU SURATAN YANG DIKELUARKAN YANG
BAHARU SEBAGAI GANTINYA)

(Section 168)

NOTICE OF INTENTION TO ISSUE TITLE IN CONTINUATION
(OR NEW ISSUE DOCUMENT IN LIEU THEREOF)

Pada menjalankan kuasa yang diberikan oleh seksyen 168 Kanun Tanah Negara, notis adalah dengan ini diberi bahawa adalah dicadangkan hendak mengeluarkan hakmilik sambungan bagi tanah-tanah yang tersebut dalam Jadual di bawah ini kerana sebab-sebab yang berikut:

Hilang.

In exercise of the powers conferred by section 168 of the National Land Code, notice is hereby given that it is proposed to issue title in continuation to the lands described in the Schedule below for the following reasons:

Lost.

JADUAL/SCHEDULE

Mukim/Bandar/ Pekan	No. Lot/Bahagian dan No. Fail		Keluasan/Jenis dan No. Surat Hakmilik	
<i>Mukim/Town/ Village</i>	<i>Lot No./Share and File No.</i>		<i>Area/Description and No. of Title</i>	
			Hektar/ Hectares	G.M.
Mukim Pinang Tunggal	1343	PTKM(B) IK/114/2019	0.0904	205
Mukim Bandar Sungai Petani	4658	PTKM(B) IK/115/2019	1.4127	8105
Mukim Kuala	2	PTKM(B) IK/116/2019	0.09	434
Mukim Kota	521	PTKM(B) IK/117/2019	1.0297	53
Mukim Simpör	1458	PTKM(B) IK/118/2019	1.3985	677
			Meter Persegi/ Square Metres	
Mukim Pekula	1964	PTKM(B) IK/120/2019	97	1056
			Hektar/ Hectares	
Mukim Gurun	1883	PTKM(B) IK/122/2019	1.4847	84
Mukim Sidam Kiri	998	PTKM(B) IK/123/2019	0.588	1834
Mukim Pekan Jeniang	5801	PTKM(B) IK/125/2019	0.8794	57
			Meter Persegi/ Square Metres	
Mukim Bandar Sungai Petani	14667	PTKM(B) IK/126/2019	111	4329
			Hektar/ Hectares	
Mukim Sungai Pasir	5512	PTKM(B) IK/127/2019	0.6944	1898
			Meter Persegi/ Square Metres	
Mukim Bandar Amanjaya	8005	PTKM(B) IK/128/2019	93	727
Mukim Bandar Amanjaya	8004	PTKM(B) IK/128/2019	93	728

Mukim/Bandar/ Pekan	No. Lot/Bahagian dan No. Fail	Keluasan/Jenis dan No. Surat Hakmilik		
<i>Mukim/Town/ Village</i>	<i>Lot No./Share and File No.</i>	<i>Area/Description and No. of Title</i>	Hektar/ Hectares	G.M.
Mukim Merbok	1951 PTKM(B) IK/129/2019		0.7843	2002
Mukim Kota	1013 PTKM(B) IK/130/2019		0.123	225
Mukim Kota	1014 PTKM(B) IK/130/2019		3.343	226
Mukim Kota	903 PTKM(B) IK/131/2019		0.0081	160
Mukim Simpor	1837 PTKM(B) IK/132/2019		0.4121	529
Mukim Gurun	4070 PTKM(B) IK/133/2019		0.1035	1850
Mukim Teloi Kiri	1439 PTKM(B) IK/134/2019		1.4543	1730
Mukim Gurun	1771 PTKM(B) IK/135/2019		1.553	56

Bertarikh 15 Jun 2020

Dated 15 June 2020

[PSU(K) 946-1379 Jld. 232; PTKM(B) IK/WARTA Jld. 3(1) 10D]

AHMAD FUAD BIN CHE ANI @ ABD. GHANI
Ketua Penolong Pegawai Daerah Kanan
(Pengurusan Tanah)
b.p. Pegawai Daerah Tanah Kuala Muda
Pejabat Tanah Kuala Muda
Kedah

No. 616.

(Seksyen 168)

NOTIS BERKENAAN DENGAN CADANGAN HENDAK MENGELUARKAN
 HAKMILIK SAMBUNGAN (ATAU SURATAN YANG DIKELUARKAN YANG
 BAHARU SEBAGAI GANTINYA)

(Section 168)

NOTICE OF INTENTION TO ISSUE TITLE IN CONTINUATION
 (OR NEW ISSUE DOCUMENT IN LIEU THEREOF)

Pada menjalankan kuasa yang diberikan oleh seksyen 168 Kanun Tanah Negara, notis adalah dengan ini diberi bahawa adalah dicadangkan hendak mengeluarkan hakmilik sambungan bagi tanah-tanah yang tersebut dalam Jadual di bawah ini kerana sebab-sebab yang berikut:

Hilang.

In exercise of the powers conferred by section 168 of the National Land Code, notice is hereby given that it is proposed to issue title in continuation to the lands described in the Schedule below for the following reasons:

Lost.

JADUAL/SCHEDULE

Mukim/Bandar/ Pekan	No. Lot/Bahagian dan No. Fail		Keluasan/Jenis dan No. Surat Hakmilik	
<i>Mukim/Town/ Village</i>	<i>Lot No./Share and File No.</i>		<i>Area/Description and No. of Title</i>	
			Hektar/ <i>Hectares</i>	G.M.
Mukim Merbok	3086	PTKM(B) IK/21/2020	0.2116	337
Mukim Sidam Kiri	1692	PTKM(B) IK/22/2020	1.075	678
			Meter Persegi/ <i>Square Metres</i>	
Mukim Bandar Sungai Petani	2605	PTKM(B) IK/23/2020	944.7319	5469
Mukim Bandar Sungai Petani	40831	PTKM(B) IK/24/2020	390	9841
			Hektar/ <i>Hectares</i>	
Mukim Rantau Panjang	1266	PTKM(B) IK/26/2020	0.798	166
			Meter Persegi/ <i>Square Metres</i>	
Mukim Bandar Sungai Petani	4934	PTKM(B) IK/28/2020	111	15410
Mukim Bandar Sungai Petani	7834 Seksyen 63	PTKM(B) IK/29/2020	111	14530
			Hektar/ <i>Hectares</i>	
Mukim Bukit Meriam	316	PTKM(B) IK/30/2020	0.5765	1370

Mukim/Bandar/ Pekan	No. Lot/Bahagian dan No. Fail	Keluasan/Jenis dan No. Surat Hakmilik		
<i>Mukim/Town/ Village</i>	<i>Lot No./Share and File No.</i>	<i>Area/Description and No. of Title</i>	Hektar/ <i>Hectares</i>	G.M.
Mukim Bandar Gurun	1056 PTKM(B) IK/31/2020	0.5926	2555	

Bertarikh 15 Jun 2020

Dated 15 June 2020

[PSU(K) 946-1379 Jld. 232; PTKM(B) IK/WARTA Jld. 3(3) 10D]

AHMAD FUAD BIN CHE ANI @ ABD. GHANI
*Ketua Penolong Pegawai Daerah Kanan
 (Pengurusan Tanah)
 b.p. Pegawai Daerah Tanah Kuala Muda
 Pejabat Tanah Kuala Muda
 Kedah*

No. 617.

(Seksyen 168)

NOTIS BERKENAAN DENGAN CADANGAN HENDAK MENGELUARKAN
 HAKMILIK SAMBUNGAN (ATAU SURATAN YANG DIKELUARKAN YANG
 BAHARU SEBAGAI GANTINYA)

(Section 168)

NOTICE OF INTENTION TO ISSUE TITLE IN CONTINUATION
 (OR NEW ISSUE DOCUMENT IN LIEU THEREOF)

Pada menjalankan kuasa yang diberikan oleh seksyen 168 Kanun Tanah Negara, notis adalah dengan ini diberi bahawa adalah dicadangkan hendak mengeluarkan surat hakmilik sambungan bagi tanah-tanah yang tersebut dalam Jadual di bawah ini kerana sebab-sebab yang berikut:

Hilang dalam simpanan.

In exercise of the powers conferred by section 168 of the National Land Code, notice is hereby given that it is proposed to issue title in continuation to the lands described in the Schedule below for the following reasons:

Title has been lost.

JADUAL/SCHEDULE

Bandar/Pekan/ Mukim	No. Lot/Bahagian dan No. Fail	Keluasan/Jenis dan No. Surat Hakmilik	Meter Persegi/ Square Metres	H.S.M.
<i>Town/Village/ Mukim</i>	<i>Lot No./Share and File No.</i>	<i>Area/Description and No. of Title</i>		
Bandar Serdang	Plot 30 PTBB/I/H/7/2020		102	232
Bandar Serdang	Plot 29 PTBB/I/H/7/2020		102	233
Bandar Serdang	Plot 28 PTBB/I/H/7/2020		102	234
Bandar Serdang	Plot 27 PTBB/I/H/7/2020		168.6191	235
Bandar Serdang	Plot 26 PTBB/I/H/7/2020		168	236
Bandar Serdang	Plot 25 PTBB/I/H/7/2020		102.1934	237
Bandar Serdang	Plot 24 PTBB/I/H/7/2020		102.1934	238
Bandar Sedang	Plot 23 PTBB/I/H/7/2020		102.1934	239
Bandar Serdang	Plot 22 PTBB/I/H/7/2020		102.1934	240
Bandar Serdang	Plot 21 PTBB/I/H/7/2020		102.1934	241

Bertarikh 23 Jun 2020

Dated 23 June 2020

[PSU(K) 946-1379 Jld. 232; PTBB/I/H/7/2020]

SITI NUR ATIKAH BINTI MOKTAR
Penolong Pegawai Daerah (Pendaftaran)
Pejabat Tanah Bandar Baharu
Kedah

No. 618.

(Seksyen 168)

NOTIS BERKENAAN DENGAN CADANGAN HENDAK MENGELUARKAN
 HAKMILIK SAMBUNGAN (ATAU SURATAN YANG DIKELUARKAN YANG
 BAHARU SEBAGAI GANTINYA)

(Section 168)

NOTICE OF INTENTION TO ISSUE TITLE IN CONTINUATION
 (OR NEW ISSUE DOCUMENT IN LIEU THEREOF)

Pada menjalankan kuasa yang diberikan oleh seksyen 168 Kanun Tanah Negara, notis adalah dengan ini diberi bahawa adalah dicadangkan hendak mengeluarkan surat hakmilik sambungan bagi tanah-tanah yang tersebut dalam Jadual di bawah ini kerana sebab-sebab yang berikut:

Hilang dalam simpanan.

In exercise of the powers conferred by section 168 of the National Land Code, notice is hereby given that it is proposed to issue title in continuation to the lands described in the Schedule below for the following reasons:

Title has been lost.

JADUAL/SCHEDULE

Bandar/Pekan/ Mukim	No. Lot/Bahagian dan No. Fail	Keluasan/Jenis dan No. Surat Hakmilik		
<i>Town/Village/ Mukim</i>	<i>Lot No./Share and File No.</i>	<i>Area/Description and No. of Title</i>	<i>Meter Persegi/ Square Metres</i>	<i>H.S.M.</i>
Bandar Serdang	Plot 20 PTBB/I/H/8/2020	102.1934	242	
Bandar Serdang	Plot 19 PTBB/I/H/8/2020	102.1934	243	
Bandar Serdang	Plot 18 PTBB/I/H/8/2020	102.1934	244	
Bandar Serdang	Plot 53 PTBB/I/H/8/2020	117	245	
Bandar Serdang	Plot 52 PTBB/I/H/8/2020	106	246	
Bandar Serdang	Plot 51 PTBB/I/H/8/2020	102.1934	247	
Bandar Serdang	Plot 50 PTBB/I/H/8/2020	102.1934	248	
Bandar Serdang	Plot 49 PTBB/I/H/8/2020	102.1934	249	
Bandar Serdang	Plot 48 PTBB/I/H/8/2020	102.1934	250	
Bandar Serdang	Plot 83 PTBB/I/H/8/2020	103.1224	251	

Bertarikh 23 Jun 2020

Dated 23 June 2020

[PSU(K) 946-1379 Jld. 232; PTBB/I/H/8/2020]

SITI NUR ATIKAH BINTI MOKTAR
Penolong Pegawai Daerah (Pendaftaran)
Pejabat Tanah Bandar Baharu
Kedah

No. 619.

(Seksyen 168)

NOTIS BERKENAAN DENGAN CADANGAN HENDAK MENGELUARKAN
HAKMILIK SAMBUNGAN (ATAU SURATAN YANG DIKELUARKAN YANG
BAHARU SEBAGAI GANTINYA)

(Section 168)

NOTICE OF INTENTION TO ISSUE TITLE IN CONTINUATION
(OR NEW ISSUE DOCUMENT IN LIEU THEREOF)

Pada menjalankan kuasa yang diberikan oleh seksyen 168 Kanun Tanah Negara, notis adalah dengan ini diberi bahawa adalah dicadangkan hendak mengeluarkan surat hakmilik sambungan bagi tanah-tanah yang tersebut dalam Jadual di bawah ini kerana sebab-sebab yang berikut:

Hilang dalam simpanan.

In exercise of the powers conferred by section 168 of the National Land Code, notice is hereby given that it is proposed to issue title in continuation to the lands described in the Schedule below for the following reasons:

Title has been lost.

JADUAL/SCHEDULE

Bandar/Pekan/ Mukim	No. Lot/Bahagian dan No. Fail	Keluasan/Jenis dan No. Surat Hakmilik		
<i>Town/Village/ Mukim</i>	<i>Lot No./Share and File No.</i>	<i>Area/Description and No. of Title</i>	Meter Persegi/ Square Metres	H.S.M.
Bandar Serdang	Plot 77 PTBB/I/H/9/2020	103.1224	252	
Bandar Serdang	Plot 76 PTBB/I/H/9/2020	102.1934	253	
Bandar Serdang	Plot 75 PTBB/I/H/9/2020	102.1934	254	
Bandar Serdang	Plot 74 PTBB/I/H/9/2020	102.1934	255	
Bandar Serdang	Plot 73 PTBB/I/H/9/2020	102	256	
Bandar Serdang	Plot 72 PTBB/I/H/9/2020	186	257	
Bandar Serdang	Plot 58 PTBB/I/H/9/2020	117	258	
Bandar Serdang	Plot 57 PTBB/I/H/9/2020	120	259	

Bandar/Pekan/ Mukim	No. Lot/Bahagian dan No. Fail	Keluasan/Jenis dan No. Surat Hakmilik		
<i>Town/Village/ Mukim</i>	<i>Lot No./Share and File No.</i>	<i>Area/Description and No. of Title</i>	<i>Meter Persegi/ Square Metres</i>	<i>H.S.M.</i>
Bandar Serdang	Plot 56 PTBB/I/H/9/2020	120	260	
Bandar Serdang	Plot 78 PTBB/I/H/9/2020	103.1224	261	

Bertarikh 23 Jun 2020

Dated 23 June 2020

[PSU(K) 946-1379 Jld. 232; PTBB/I/H/9/2020]

SITI NUR ATIKAH BINTI MOKTAR
Penolong Pegawai Daerah (Pendaftaran)
Pejabat Tanah Bandar Baharu
Kedah

No. 620.

(Seksyen 168)

NOTIS BERKENAAN DENGAN CADANGAN HENDAK MENGELUARKAN
HAKMILIK SAMBUNGAN (ATAU SURATAN YANG DIKELUARKAN YANG
BAHARU SEBAGAI GANTINYA)

(Section 168)

NOTICE OF INTENTION TO ISSUE TITLE IN CONTINUATION
(OR NEW ISSUE DOCUMENT IN LIEU THEREOF)

Pada menjalankan kuasa yang diberikan oleh seksyen 168 Kanun Tanah Negara, notis adalah dengan ini diberi bahawa adalah dicadangkan hendak mengeluarkan surat hakmilik sambungan bagi tanah-tanah yang tersebut dalam Jadual di bawah ini kerana sebab-sebab yang berikut:

Hilang dalam simpanan.

In exercise of the powers conferred by section 168 of the National Land Code, notice is hereby given that it is proposed to issue title in continuation to the lands described in the Schedule below for the following reasons:

Title has been lost.

JADUAL/SCHEDULE

Bandar/Pekan/ Mukim	No. Lot/Bahagian dan No. Fail	Keluasan/Jenis dan No. Surat Hakmilik	Meter Persegi/ Square Metres	H.S.M.
<i>Town/Village/ Mukim</i>	<i>Lot No./Share and File No.</i>	<i>Area/Description and No. of Title</i>		
Bandar Serdang	Plot 82 PTBB/I/H/10/2020	103.1224	262	
Bandar Serdang	Plot 81 PTBB/I/H/10/2020	103.1224	263	
Bandar Serdang	Plot 80 PTBB/I/H/10/2020	103.1224	264	
Bandar Serdang	Plot 55 PTBB/I/H/10/2020	119	265	
Bandar Serdang	Plot 54 PTBB/I/H/10/2020	118	266	
Bandar Serdang	Plot 79 PTBB/I/H/10/2020	103.1224	267	
Bandar Serdang	Plot 61 PTBB/I/H/10/2020	102.1934	268	
Bandar Serdang	Plot 60 PTBB/I/H/10/2020	152	269	
Bandar Serdang	Plot 59 PTBB/I/H/10/2020	112	270	
Bandar Serdang	Plot 84 PTBB/I/H/10/2020	103.1224	271	

Bertarikh 23 Jun 2020

Dated 23 June 2020

[PSU(K) 946-1379 Jld. 232; PTBB/I/H/10/2020]

SITI NUR ATIKAH BINTI MOKTAR
Penolong Pegawai Daerah (Pendaftaran)
Pejabat Tanah Bandar Baharu
Kedah

No. 621.

(Seksyen 168)

NOTIS BERKENAAN DENGAN CADANGAN HENDAK MENGELUARKAN
HAKMILIK SAMBUNGAN (ATAU SURATAN YANG DIKELUARKAN YANG
BAHARU SEBAGAI GANTINYA)

(Section 168)

NOTICE OF INTENTION TO ISSUE TITLE IN CONTINUATION
(OR NEW ISSUE DOCUMENT IN LIEU THEREOF)

Pada menjalankan kuasa yang diberikan oleh seksyen 168 Kanun Tanah Negara, notis adalah dengan ini diberi bahawa adalah dicadangkan hendak mengeluarkan surat hakmilik sambungan bagi tanah-tanah yang tersebut dalam Jadual di bawah ini kerana sebab-sebab yang berikut:

Hilang dalam simpanan.

In exercise of the powers conferred by section 168 of the National Land Code, notice is hereby given that it is proposed to issue title in continuation to the lands described in the Schedule below for the following reasons:

Title has been lost.

JADUAL/SCHEDULE

Bandar/Pekan/ Mukim	No. Lot/Bahagian dan No. Fail	Keluasan/Jenis dan No. Surat Hakmilik		
<i>Town/Village/ Mukim</i>	<i>Lot No./Share and File No.</i>	<i>Area/Description and No. of Title</i>	Meter Persegi/ Square Metres	H.S.M.
Bandar Serdang	Plot 85 PTBB/I/H/11/2020	103.1224	272	
Bandar Serdang	Plot 86 PTBB/I/H/11/2020	163.97	273	
Bandar Serdang	Plot 87 PTBB/I/H/11/2020	103.1224	274	
Bandar Serdang	Plot 88 PTBB/I/H/11/2020	103.1224	275	
Bandar Serdang	Plot 89 PTBB/I/H/11/2020	103.1224	276	
Bandar Serdang	Plot 90 PTBB/I/H/11/2020	103.1224	277	
Bandar Serdang	Plot 91 PTBB/I/H/11/2020	103.1224	278	
Bandar Serdang	Plot 92 PTBB/I/H/11/2020	194	279	
Bandar Serdang	Plot 93 PTBB/I/H/11/2020	108.98	280	
Bandar Serdang	Plot 94 PTBB/I/H/11/2020	109	281	

Bertarikh 23 Jun 2020

Dated 23 June 2020

[PSU(K) 946-1379 Jld. 232; PTBB/I/H/11/2020]

SITI NUR ATIKAH BINTI MOKTAR
Penolong Pegawai Daerah (Pendaftaran)
Pejabat Tanah Bandar Baharu
Kedah

No. 622.

(Seksyen 168)

NOTIS BERKENAAN DENGAN CADANGAN HENDAK MENGELUARKAN
HAKMILIK SAMBUNGAN (ATAU SURATAN YANG DIKELUARKAN YANG
BAHARU SEBAGAI GANTINYA)

(Section 168)

NOTICE OF INTENTION TO ISSUE TITLE IN CONTINUATION
(OR NEW ISSUE DOCUMENT IN LIEU THEREOF)

Pada menjalankan kuasa yang diberikan oleh seksyen 168 Kanun Tanah Negara, notis adalah dengan ini diberi bahawa adalah dicadangkan hendak mengeluarkan surat hakmilik sambungan bagi tanah yang tersebut dalam Jadual di bawah:

In exercise of the powers conferred by section 168 of the National Land Code, notice is hereby given that it is proposed to issue title in continuation to the land described in the Schedule below:

JADUAL/SCHEDULE

Mukim/*Mukim*—Serdang. No. Lot/*Lot No.*—1784. No. Fail/*File No.*—PTBB/I/H/2/2020. Jenis dan Surat Hakmilik/*Description and No. of Title*—G.M. 1359. Keluasan/*Area*—1.4668 hektar/*hectares*. Sebab-sebab/*Reasons*—Hilang dalam simpanan/*Title has been lost*.

Bertarikh 23 Jun 2020

Dated 23 June 2020

[PSU(K) 946-1379 Jld. 232; PTBB/I/H/2/2020]

SITI NUR ATIKAH BINTI MOKTAR
Penolong Pegawai Daerah (Pendaftaran)
Pejabat Tanah Bandar Baharu
Kedah

No. 623.

(Seksyen 168)

NOTIS BERKENAAN DENGAN CADANGAN HENDAK MENGELUARKAN
HAKMILIK SAMBUNGAN (ATAU SURATAN YANG DIKELUARKAN YANG
BAHARU SEBAGAI GANTINYA)

(Section 168)

NOTICE OF INTENTION TO ISSUE TITLE IN CONTINUATION
(OR NEW ISSUE DOCUMENT IN LIEU THEREOF)

Pada menjalankan kuasa yang diberikan oleh seksyen 168 Kanun Tanah Negara, notis adalah dengan ini diberi bahawa adalah dicadangkan hendak mengeluarkan surat hakmilik sambungan bagi tanah-tanah yang tersebut dalam Jadual di bawah ini kerana sebab-sebab yang berikut:

Hilang dalam simpanan.

In exercise of the powers conferred by section 168 of the National Land Code, notice is hereby given that it is proposed to issue title in continuation to the lands described in the Schedule below for the following reasons:

Title has been lost.

JADUAL/SCHEDULE

Bandar/Pekan/ Mukim	No. Lot/Bahagian dan No. Fail	Keluasan/Jenis dan No. Surat Hakmilik		
<i>Town/Village/ Mukim</i>	<i>Lot No./Share and File No.</i>	<i>Area/Description and No. of Title</i>	Meter Persegi/ Square Metres	H.S.M.
Bandar Serdang	Plot 71 PTBB/I/H/4/2020	280	204	
Bandar Serdang	Plot 70 PTBB/I/H/4/2020	102.1934	205	
Bandar Serdang	Plot 69 PTBB/I/H/4/2020	102.1934	206	
Bandar Serdang	Plot 68 PTBB/I/H/4/2020	102.1934	207	
Bandar Serdang	Plot 67 PTBB/I/H/4/2020	102.1934	208	
Bandar Serdang	Plot 66 PTBB/I/H/4/2020	102.1934	209	
Bandar Serdang	Plot 65 PTBB/I/H/4/2020	102.1934	210	
Bandar Serdang	Plot 64 PTBB/I/H/4/2020	102.1934	211	
Bandar Serdang	Plot 63 PTBB/I/H/4/2020	102.1934	212	
Bandar Serdang	Plot 62 PTBB/I/H/4/2020	102.1934	213	

Bertarikh 23 Jun 2020

Dated 23 June 2020

[PSU(K) 946-1379 Jld. 232; PTBB/I/H/4/2020]

SITI NUR ATIKAH BINTI MOKTAR
Penolong Pegawai Daerah (Pendaftaran)
Pejabat Tanah Bandar Baharu
Kedah

No. 624.

(Seksyen 168)

NOTIS BERKENAAN DENGAN CADANGAN HENDAK MENGELUARKAN
HAKMILIK SAMBUNGAN (ATAU SURATAN YANG DIKELUARKAN YANG
BAHARU SEBAGAI GANTINYA)

(Section 168)

NOTICE OF INTENTION TO ISSUE TITLE IN CONTINUATION
(OR NEW ISSUE DOCUMENT IN LIEU THEREOF)

Pada menjalankan kuasa yang diberikan oleh seksyen 168 Kanun Tanah Negara, notis adalah dengan ini diberi bahawa adalah dicadangkan hendak mengeluarkan surat hakmilik sambungan bagi tanah-tanah yang tersebut dalam Jadual di bawah ini kerana sebab-sebab yang berikut:

Hilang dalam simpanan.

In exercise of the powers conferred by section 168 of the National Land Code, notice is hereby given that it is proposed to issue title in continuation to the lands described in the Schedule below for the following reasons:

Title has been lost.

JADUAL/SCHEDULE

Bandar/Pekan/ Mukim	No. Lot/Bahagian dan No. Fail	Keluasan/Jenis dan No. Surat Hakmilik		
<i>Town/Village/ Mukim</i>	<i>Lot No./Share and File No.</i>	<i>Area/Description and No. of Title</i>	Meter Persegi/ Square Metres	H.S.M.
Bandar Serdang	Plot 47 PTBB/I/H/5/2020	102.1934	214	
Bandar Serdang	Plot 46 PTBB/I/H/5/2020	102.1934	215	
Bandar Serdang	Plot 45 PTBB/I/H/5/2020	102.1934	216	
Bandar Serdang	Plot 44 PTBB/I/H/5/2020	161	217	
Bandar Serdang	Plot 43 PTBB/I/H/5/2020	102.1934	218	
Bandar Serdang	Plot 42 PTBB/I/H/5/2020	148	219	
Bandar Serdang	Plot 41 PTBB/I/H/5/2020	148.1804	220	
Bandar Serdang	Plot 40 PTBB/I/H/5/2020	102.1934	221	

Bandar/Pekan/ Mukim	No. Lot/Bahagian dan No. Fail	Keluasan/Jenis dan No. Surat Hakmilik		
<i>Town/Village/ Mukim</i>	<i>Lot No./Share and File No.</i>	<i>Area/Description and No. of Title</i>	<i>Meter Persegi/ Square Metres</i>	<i>H.S.M.</i>
Bandar Serdang	Plot 39 PTBB/I/H/5/2020	102.1934	222	
Bandar Serdang	Plot 38 PTBB/I/H/5/2020	102.1934	223	

Bertarikh 23 Jun 2020

Dated 23 June 2020

[PSU(K) 946-1379 Jld. 232; PTBB/I/H/5/2020]

SITI NUR ATIKAH BINTI MOKTAR
Penolong Pegawai Daerah (Pendaftaran)
Pejabat Tanah Bandar Baharu
Kedah

No. 625.

(Seksyen 168)

NOTIS BERKENAAN DENGAN CADANGAN HENDAK MENGELUARKAN
HAKMILIK SAMBUNGAN (ATAU SURATAN YANG DIKELUARKAN YANG
BAHARU SEBAGAI GANTINYA)

(Section 168)

NOTICE OF INTENTION TO ISSUE TITLE IN CONTINUATION
(OR NEW ISSUE DOCUMENT IN LIEU THEREOF)

Pada menjalankan kuasa yang diberikan oleh seksyen 168 Kanun Tanah Negara, notis adalah dengan ini diberi bahawa adalah dicadangkan hendak mengeluarkan surat hakmilik sambungan bagi tanah-tanah yang tersebut dalam Jadual di bawah ini kerana sebab-sebab yang berikut:

Hilang dalam simpanan.

In exercise of the powers conferred by section 168 of the National Land Code, notice is hereby given that it is proposed to issue title in continuation to the lands described in the Schedule below for the following reasons:

Title has been lost.

JADUAL/SCHEDULE

Bandar/Pekan/ Mukim	No. Lot/Bahagian dan No. Fail	Keluasan/Jenis dan No. Surat Hakmilik	Meter Persegi/ Square Metres	H.S.M.
<i>Town/Village/ Mukim</i>	<i>Lot No./Share and File No.</i>	<i>Area/Description and No. of Title</i>		
Bandar Serdang	Plot 37 PTBB/I/H/6/2020	102.1934	224	
Bandar Serdang	Plot 36 PTBB/I/H/6/2020	102.1934	225	
Bandar Serdang	Plot 35 PTBB/I/H/6/2020	102.1934	226	
Bandar Serdang	Plot 34 PTBB/I/H/6/2020	102.1934	227	
Bandar Serdang	Plot 33 PTBB/I/H/6/2020	127.7418	229	
Bandar Serdang	Plot 32 PTBB/I/H/6/2020	102	230	
Bandar Serdang	Plot 31 PTBB/I/H/6/2020	102	231	

Bertarikh 23 Jun 2020

Dated 23 June 2020

[PSU(K) 946-1379 Jld. 232; PTBB/I/H/6/2020]

SITI NUR ATIKAH BINTI MOKTAR
Penolong Pegawai Daerah (Pendaftaran)
Pejabat Tanah Bandar Baharu
Kedah

No. 626.

(Seksyen 168)

NOTIS BERKENAAN DENGAN CADANGAN HENDAK MENGELUARKAN
 HAKMILIK SAMBUNGAN (ATAU SURATAN YANG DIKELUARKAN YANG
 BAHARU SEBAGAI GANTINYA)

(Section 168)

NOTICE OF INTENTION TO ISSUE TITLE IN CONTINUATION
 (OR NEW ISSUE DOCUMENT IN LIEU THEREOF)

Pada menjalankan kuasa yang diberikan oleh seksyen 168 Kanun Tanah Negara, notis adalah dengan ini diberi bahawa adalah dicadangkan hendak mengeluarkan surat hakmilik sambungan bagi tanah-tanah yang tersebut dalam Jadual di bawah ini kerana sebab-sebab yang berikut:

Hilang dalam simpanan.

In exercise of the powers conferred by section 168 of the National Land Code, notice is hereby given that it is proposed to issue title in continuation to the lands described in the Schedule below for the following reasons:

Title has been lost.

JADUAL/SCHEDULE

Bandar/Pekan/ Mukim	No. Lot/Bahagian dan No. Fail	Keluasan/Jenis dan No. Surat Hakmilik		
<i>Town/Village/ Mukim</i>	<i>Lot No./Share and File No.</i>	<i>Area/Description and No. of Title</i>	<i>Meter Persegi/ Square Metres</i>	<i>H.S.M.</i>
Bandar Serdang	Plot 95 PTBB/I/H/12/2020		109	282
Bandar Serdang	Plot 96 PTBB/I/H/12/2020		109	283
Bandar Serdang	Plot 97 PTBB/I/H/12/2020		110	284
Bandar Serdang	Plot 98 PTBB/I/H/12/2020		114	285
Bandar Serdang	Plot 99 PTBB/I/H/12/2020		120	286
Bandar Serdang	Plot 100 PTBB/I/H/12/2020		126	287
Bandar Serdang	Plot 101 PTBB/I/H/12/2020		131	288
Bandar Serdang	Plot 102 PTBB/I/H/12/2020		137	289
Bandar Serdang	Plot 103 PTBB/I/H/12/2020		179	290
Bandar Serdang	Plot 106 PTBB/I/H/12/2020		102	291

Bertarikh 23 Jun 2020

Dated 23 June 2020

[PSU(K) 946-1379 Jld. 232; PTBB/I/H/12/2020]

SITI NUR ATIKAH BINTI MOKTAR
Penolong Pegawai Daerah (Pendaftaran)
Pejabat Tanah Bandar Baharu
Kedah

No. 627.

(Seksyen 168)

NOTIS BERKENAAN DENGAN CADANGAN HENDAK MENGELUARKAN
HAKMILIK SAMBUNGAN (ATAU SURATAN YANG DIKELUARKAN YANG
BAHARU SEBAGAI GANTINYA)

(Section 168)

NOTICE OF INTENTION TO ISSUE TITLE IN CONTINUATION
(OR NEW ISSUE DOCUMENT IN LIEU THEREOF)

Pada menjalankan kuasa yang diberikan oleh seksyen 168 Kanun Tanah Negara, notis adalah dengan ini diberi bahawa adalah dicadangkan hendak mengeluarkan surat hakmilik sambungan bagi tanah yang tersebut dalam Jadual di bawah:

In exercise of the powers conferred by section 168 of the National Land Code, notice is hereby given that it is proposed to issue title in continuation to the land described in the Schedule below:

JADUAL/SCHEDULE

Bandar/Town—Bandar Baharu. No. Lot/Lot No.—303, Seksyen 10. No. Fail/
File No.—PTBB/I/H/3/2020. Jenis dan Surat Hakmilik/Description and No.
of Title—G.M. 517. Keluasan/Area—0.1546 hektar/hectares. Sebab-sebab/
Reasons—Hilang dalam simpanan/Title has been lost.

Bertarikh 23 Jun 2020

Dated 23 June 2020

[PSU(K) 946-1379 Jld. 232; PTBB/I/H/3/2020]

SITI NUR ATIKAH BINTI MOKTAR
Penolong Pegawai Daerah (Pendaftaran)
Pejabat Tanah Bandar Baharu
Kedah

No. 628.

(Seksyen 168)

NOTIS BERKENAAN DENGAN CADANGAN HENDAK MENGELUARKAN
HAKMILIK SAMBUNGAN (ATAU SURATAN YANG DIKELUARKAN YANG
BAHARU SEBAGAI GANTINYA)

(Section 168)

NOTICE OF INTENTION TO ISSUE TITLE IN CONTINUATION
(OR NEW ISSUE DOCUMENT IN LIEU THEREOF)

Pada menjalankan kuasa yang diberikan oleh seksyen 168 Kanun Tanah Negara, notis adalah dengan ini diberi bahawa adalah dicadangkan hendak mengeluarkan surat hakmilik sambungan bagi tanah-tanah yang tersebut dalam Jadual di bawah ini kerana sebab-sebab yang berikut:

Hilang.

In exercise of the powers conferred by section 168 of the National Land Code, notice is hereby given that it is proposed to issue title in continuation to the lands described in the Schedule below for the following reasons:

Lost.

JADUAL/SCHEDULE

Mukim	No. Lot/Bahagian dan No. Fail		Keluasan/Jenis dan No. Surat Hakmilik	
<i>Mukim</i>	<i>Lot No./Share and File No.</i>		<i>Areal/Description and No. of Title</i>	
			Hektar/ <i>Hectares</i>	G.M.
Karangan	338	PTK/B/01-2020(H)	0.3694	838
Sedim	569	PTK/B/02-2020(H)	0.6601	227
			Meter Persegi/ <i>Square Metres</i>	
Bandar Kulim	654	PTK/B/03-2020(H)	500.562	6626
			Hektar/ <i>Hectares</i>	H.S.M.
Bandar Kulim	P.T. 1874	PTK/B/04-2020(H)	0.0222	15350
				G.M.
Sidam Kanan	1794	PTK/B/05-2020(H)	0.4734	353
Bandar Kulim	768	PTK/B/06-2020(H)	0.6033	207
Sidam Kanan	36	PTK/B/07-2020(H)	0.4891	488
			Meter Persegi/ <i>Square Metres</i>	H.S.M.
Pekan Karangan	P.T. 7	PTK/B/08-2020(H)	260.1287	133
			Hektar/ <i>Hectares</i>	G.M.
Terap	1896	PTK/B/09-2019(H)	1.144	662
			Meter Persegi/ <i>Square Metres</i>	
Bandar Lunas	133	PTK/B/10-2020(H)	190	2142
Bandar Lunas	192	PTK/B/10-2020(H)	2377	3170

WARTA KERAJAAN NEGERI KEDAH DARUL AMAN

30hb Julai 2020]

803

Mukim	No. Lot/Bahagian dan No. Fail		Keluasan/Jenis dan No. Surat Hakmilik	
<i>Mukim</i>	<i>Lot No./Share and File No.</i>		<i>Area/Description and No. of Title</i>	
			Meter Persegi/ <i>Square Metres</i>	G.M.
Bandar Lunas	1941	PTK/B/11-2020(H)	351	488
			Hektar/ <i>Hectares</i>	
Bandar Lunas	117	PTK/B/12-2020(H)	2.889	2314
Sidam Kanan	947	PTK/B/13-2020(H)	0.8387	1060
			Meter Persegi/ <i>Square Metres</i>	H.S.M.
Bandar Lunas	P.T. 1029	PTK/B/14-2020(H)	258.3	1825
				G.M.
Pekan Merbau Pulas	399	PTK/B/15-2020(H)	102	321
Bandar Kulim	60049	PTK/B/16-2020(H)	253	15749
			Hektar/ <i>Hectares</i>	
Sedim	576	PTK/B/17-2020(H)	1.0774	38
			Meter Persegi/ <i>Square Metres</i>	
Bandar Lunas	189-9	PTK/B/18-2020(H)	459	2450
			Hektar/ <i>Hectares</i>	P.M.
Sedim	1091	PTK/B/19-2020(H)	1.278	38
Terap	2403	PTK/B/20-2020(H)	1.02	50
				G.M.
Padang Meha	385	PTK/B/21-2020(H)	385	844

Bertarikh 28 Jun 2020

Dated 28 June 2020

[PSU(K) 946-1379 Jld. 232; PTK/B/6/1998 Jld. 6(60)]

MU'AMMAR BIN HAJI MOHAMAD ALI
Penolong Pegawai Daerah (Pembangunan Fizikal) Kulim
Pejabat Daerah dan Tanah Kulim
Kedah

No. 629.

(Seksyen 187B)

NOTIS MENGENAI CADANGAN HENDAK MENGELUARKAN DOKUMEN
HAKMILIK KELUARAN SEMENTARA YANG BARU

(Section 187B)

NOTICE OF INTENTION TO ISSUE NEW DOCUMENT OF QUALIFIED TITLE

Pada menjalankan kuasa yang diberi oleh seksyen 187B Kanun Tanah Negara, notis adalah dengan ini diberi bahawa adalah dicadangkan untuk mengeluarkan hakmilik sambungan bagi tanah yang diperihalkan dalam Jadual di bawah ini kerana sebab-sebab yang berikut:

Hilang.

In exercise of the powers conferred by section 187B of the National Land Code, notice is hereby given that it is proposed to issue title in continuation to the lands described in the Schedule below for the following reasons:

Lost.

JADUAL/SCHEDULE

Mukim/Bandar/ Pekan	No. Lot/Bahagian dan No. Fail	Keluasan/Perihal dan No. Surat Hakmilik	Meter Persegi/ Square Metres	H.S.M.
<i>Mukim/Town/ Village</i>	<i>Lot No./Share and File No.</i>	<i>Area/Description and No. of Title</i>		
Mukim Bandar Sungai Petani	1860 PTKM(B) IK/113/2019		328.7839	7553
Mukim Gurun	P.T. 9581 PTKM(B) IK/119/2019		322	1848
Mukim Gurun	P.T. 9582 PTKM(B) IK/119/2019		139	1849
Mukim Bandar Sungai Petani	P.T. 10225 PTKM(B) IK/121/2019		1026.7644	5197
Mukim Bandar Sungai Petani	9263 PTKM(B) IK/124/2019		130.0643	19737

Bertarikh 15 Jun 2020

Dated 15 June 2020

[PSU(K) 946-1379 Jld. 232; PTKM(B) IK/WARTA Jld. 3(1) 11C]

AHMAD FUAD BIN CHE ANI @ ABD. GHANI
Ketua Penolong Pegawai Daerah Kanan
(Pengurusan Tanah)
b.p. Pegawai Daerah Tanah Kuala Muda
Pejabat Tanah Kuala Muda
Kedah

No. 630.

(Seksyen 187B)

NOTIS MENGENAI CADANGAN HENDAK MENGELUARKAN DOKUMEN
HAKMILIK KELUARAN SEMENTARA YANG BARU

(Section 187B)

NOTICE OF INTENTION TO ISSUE NEW DOCUMENT OF QUALIFIED TITLE

Pada menjalankan kuasa yang diberi oleh seksyen 187B Kanun Tanah Negara, notis adalah dengan ini diberi bahawa adalah dicadangkan untuk mengeluarkan hakmilik sambungan bagi tanah yang diperihalkan dalam Jadual di bawah ini kerana sebab-sebab yang berikut:

Hilang.

In exercise of the powers conferred by section 187B of the National Land Code, notice is hereby given that it is proposed to issue title in continuation to the lands described in the Schedule below for the following reasons:

Lost.

JADUAL/SCHEDULE

Mukim/Bandar/ Pekan	No. Lot/Bahagian dan No. Fail	Keluasan/Perihal dan No. Surat Hakmilik	Meter Persegi/ Square Metres	H.S.M.
<i>Mukim/Town/ Village</i>	<i>Lot No./Share and File No.</i>	<i>Area/Description and No. of Title</i>		
Mukim Bandar Sungai Petani	Plot 8653 PTKM(B) IK/25/2020	111.4837	15972	
Mukim Bandar Sungai Petani	P.T. 10097 PTKM(B) IK/27/2020	981.6135	4864	

Bertarikh 15 Jun 2020

Dated 15 June 2020

[PSU(K) 946-1379 Jld. 232; PTKM(B) IK/WARTA Jld. 3(3) 11C]

AHMAD FUAD BIN CHE ANI @ ABD. GHANI
*Ketua Penolong Pegawai Daerah Kanan
(Pengurusan Tanah)*
*b.p. Pegawai Daerah Tanah Kuala Muda
Pejabat Tanah Kuala Muda
Kedah*

Hakcipta Pencetak (H)

PERCETAKAN NASIONAL MALAYSIA BERHAD

Semua Hak Terpelihara. Tiada mana-mana bahagian jua daripada penerbitan ini boleh diterbitkan semula atau disimpan di dalam bentuk yang boleh diperolehi semula atau disiarkan dalam sebarang bentuk dengan apa jua cara elektronik, mekanikal, fotokopi, rakaman dan/atau sebaliknya tanpa mendapat izin daripada Percetakan Nasional Malaysia Berhad (Pencetak kepada Kerajaan Malaysia yang dilantik).



DICETAK OLEH
PERCETAKAN NASIONAL MALAYSIA BERHAD
CAWANGAN ALOR SETAR
BAGI PIHAK DAN DENGAN PERINTAH KERAJAAN MALAYSIA