



NEGERI KEDAH DARUL AMAN

# Warta Kerajaan

DITERBITKAN DENGAN KUASA

*GOVERNMENT OF KEDAH DARUL AMAN GAZETTE*

*PUBLISHED BY AUTHORITY*

---

---

**Jil. 59**

**4hb Ogos 2016**

**No. 16**

---

---

**No. 562.**

AKTA KERAJAAN TEMPATAN 1976  
(Akta 171)

LOCAL GOVERNMENT ACT 1976  
(Act 171)

PELANTIKAN DI BAWAH SUBSEKSYEN 7(2)

APPOINTMENT UNDER SUBSECTION 7(2)

Pada menjalankan kuasa yang diberikan oleh subseksyen 7(2) Akta Kerajaan Tempatan 1976 [*Akta 171*], dengan ini Pihak Berkuasa Negeri melantik Pegawai-pegawai seperti di Jadual Pertama.

2. Pelantikan pegawai sebagaimana terdapat dalam *Warta* di dalam Jadual Kedua dengan ini dibatalkan.

In exercise of the powers conferred by subsection 7(2) of the Local Government Act 1976 [*Act 171*] the State Authority hereby appoints the following officers as mentioned in the First Schedule.

2. The appointment of the following officer as appearing in the *Gazette* of the Second Schedule is hereby revoked.

JADUAL PERTAMA

(Perenggan 1)

	(1)	(2)	(3)
Pihak Berkuasa Tempatan	Nama Pegawai	Jawatan	Tarikh Lantikan
Majlis Daerah Sik	Puan Hajah Nawadzir binti Haji Abdul Ghani	Yang Dipertua Majlis Daerah Sik	16 Mac 2016
Majlis Daerah Pendang	Encik Zaid bin Ahmad	Yang Dipertua Majlis Daerah Pendang	16 Mac 2016
Majlis Bandaraya Alor Setar	Tuan Haji Hakim Ariff bin Md Noor	Memangku Setiausaha Majlis Bandaraya Alor Setar	16 Mac 2016
Majlis Perbandaran Kulim	Encik Mahamad Suhaimi bin Man	Setiausaha Majlis Perbandaran Kulim	16 Mac 2016
Majlis Perbandaran Langkawi	Encik Zafir Annuar bin Ghazali	Setiausaha Majlis Perbandaran Langkawi	16 Mac 2016
Majlis Daerah Pendang	Encik Mohammad Hasbullah bin Abd. Hadi	Setiausaha Majlis Daerah Pendang	16 Mac 2016
Majlis Daerah Padang Terap	Encik Muhamad Mizar bin Morat	Setiausaha Majlis Daerah Padang Terap	16 Mac 2016
Majlis Daerah Bandar Baharu	Encik Shahir bin Salleh	Setiausaha Majlis Daerah Bandar Baharu	16 Mac 2016
Majlis Daerah Baling	Encik Rozaimie bin Abdul Rahim	Setiausaha Majlis Daerah Baling	3 April 2016
Majlis Daerah Kubang Pasu	Tuan Syed Amaluddin Hafeez bin Syed Musa	Setiausaha Majlis Daerah Kubang Pasu	3 April 2016
Majlis Daerah Yan	Encik Hafiz Hasri bin Khaludin	Setiausaha Majlis Daerah Yan	3 April 2016

JADUAL KEDUA

(Perenggan 2)

	(1)	(2)	(3)
Pihak Berkuasa Tempatan	Nama Pegawai	Jawatan	Tarikh Lantikan
Majlis Daerah Sik	Dato' Haji Mohd Zohdi bin Haji Saad	Yang Dipertua Majlis Daerah Sik	No. 25 Jilid 57 Bertarikh 4 Disember 2014 No. Kenyataan 759

	(1)	(2)	(3)
Pihak Berkuasa Tempatan	Nama Pegawai	Jawatan	Tarikh Lantikan
Majlis Daerah Pendang	Puan Hajah Nawadzir binti Haji Abdul Ghani	Yang Dipertua Majlis Daerah Pendang	Tambahan No. 1. No. 17 Jilid 58 Bertarikh 13 Ogos 2015 No. Kenyataan 621
Majlis Bandaraya Alor Setar	Tuan Haji Abdullah bin Hashim	Setiausaha Majlis Bandaraya Alor Setar	No. 1 Jilid 58 Bertarikh 1 Januari 2015 No. Kenyataan 1
Majlis Perbandaran Langkawi	Encik Mohamad Subhi bin Abdullah	Setiausaha Majlis Perbandaran Langkawi	No. 26 Jilid 56 Bertarikh 19 Disember 2013 No. Kenyataan 849
Majlis Daerah Padang Terap	Encik Nasrankamil bin Noh	Setiausaha Majlis Daerah Padang Terap	No. 26 Jilid 56 Bertarikh 19 Disember 2013 No. Kenyataan 849
Majlis Daerah Pendang	Encik Junaidi bin Abdul Rani @ Abdul Ghani	Setiausaha Majlis Daerah Pendang	No. 1 Jilid 58 Bertarikh 1 Januari 2015 No. Kenyataan 1
Majlis Daerah Bandar Baharu	Encik Mohammad Hasbullah bin Abd. Hadi	Setiausaha Majlis Daerah Bandar Baharu	No. 1 Jilid 58 Bertarikh 1 Januari 2015 No. Kenyataan 1
Majlis Daerah Yan	Encik Mohamad Azlee bin Ahmad	Setiausaha Majlis Daerah Yan	No. 1 Jilid 58 Bertarikh 1 Januari 2015 No. Kenyataan 1
Majlis Daerah Kubang Pasu	Encik Mohd. Asrol Sany bin Awang Puteh	Setiausaha Majlis Daerah Kubang Pasu	Tambahan No. 1. No. 17 Jilid 58 Bertarikh 13 Ogos 2015 No. Kenyataan 621

	(1)	(2)	(3)
Pihak Berkuasa Tempatan	Nama Pegawai	Jawatan	Tarikh Lantikan
Majlis Daerah Baling	Encik Azlizam bin Jaafar Sidik	Setiausaha Majlis Daerah Baling	Tambahan No. 1. No. 17 Jilid 58 Bertarikh 13 Ogos 2015 No. Kenyataan 622
Majlis Perbandaran Kulim	Encik Musthafa bin Mohamad	Setiausaha Majlis Perbandaran Kulim (Meninggal Dunia)	Tambahan No. 1. No. 17 Jilid 58 Bertarikh 13 Ogos 2015 No. Kenyataan 621

Bertarikh 25 Mei 2016

Dated 25 May 2016

[PSU(K) 743-1399 Jld. 8 SK. 15]

HAJI IQBAL BIN AHMAD  
*Setiausaha Majlis Mesyuarat Kerajaan  
Kedah/  
Secretary State Executive Council  
Kedah*

**No. 563.**

ENAKMEN MAHKAMAH SYARIAH (KEDAH DARUL AMAN) 2008

SYARIAH COURTS (KEDAH DARUL AMAN) ENACTMENT 2008

PELANTIKAN PENOLONG PENDAFTAR MAHKAMAH SYARIAH

APPOINTMENT OF THE ASSISTANT REGISTRAR OF SYARIAH COURT

Pada menjalankan kuasa yang diberikan oleh subseksyen 19(1) Enakmen Mahkamah Syariah (Kedah Darul Aman) 2008 [*Enakmen No. 12 tahun 2008*], Kebawah Duli Yang Maha Mulia Tuanku Sultan Kedah Darul Aman, atas nasihat Ketua Hakim Syarie telah melantik orang yang dinamakan dalam Jadual berikut menjadi Penolong Pendaftar Mahkamah Rendah Syariah di dalam Negeri Kedah Darul Aman berkuat kuasa mulai tarikh yang dinyatakan dalam ruang (2).

In exercise of the powers conferred by subsection 19(1) of the Syariah Court (Kedah Darul Aman) Enactment 2008 [*Enactment No. 12 of 2008*], His Royal Highness the Sultan of Kedah Darul Aman hereby, on the advice of the Chief Syarie Judge has appointed the persons named in the Schedule to be Assistant Registrar of the Syariah Subordinate Court for the State of Kedah Darul Aman with effect from the dates specified in column (2).

## JADUAL/SCHEDULE

(1)	(2)
1. Mohd Mokhtar bin Sulaiman	16 Oktober 2014
2. Muhammad Afif bin Osman	18 Disember 2014
3. Suhairi bin Ayob	18 Disember 2014
4. Farehah binti Mahamad Faudzi	18 Disember 2014
5. Nur Aishah binti Mohd Lazim	18 Disember 2014

Bertarikh 12 Julai 2016

Dated 12 July 2016

[PUN(K) 100-1/1/2-5 Jld. 5]

DATO' SYEIKH ABD RAHMAN BIN HAJI ABDULLAH  
*Ketua Hakim Syarie Negeri  
 Kedah/  
 Chief Syarie Judge of the State of  
 Kedah*

**No. 564.**

ENAKMEN NO. 63 (TANAH SIMPANAN BAGI  
 ORANG-ORANG MELAYU)

ENACTMENT NO. 63 (MALAY RESERVATIONS)

PEMBATALAN DI BAWAH PERENGGAN 4(b)

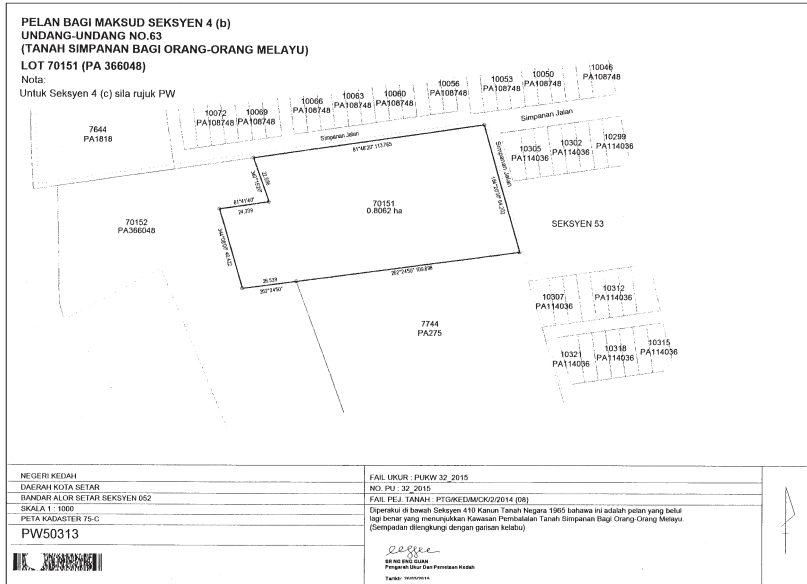
REVOCATION UNDER PARAGRAPH 4(b)

Pada menjalankan kuasa yang diberi oleh perenggan 4(b) Enakmen No. 63 (Tanah Simpanan Bagi Orang-orang Melayu) maka inilah Raja dalam Mesyuarat membatalkan pengisytiharan Tanah Simpanan Bagi Orang-orang Melayu di dalam Bandar Alor Setar, Seksyen 052, Daerah Kota Setar, Kedah Darul Aman, dalam *Warta Kerajaan Kedah* No. 46 Jilid 9 bertarikh 4 April 1933 sebagai Kenyataan No. 1180 setakat yang berkenaan dengan tanah yang tersebut dalam Jadual di bawah ini dan dipetakan di atas Peta No. P.W. 50313 yang disimpan di Pejabat Pengarah Ukur dan Pemetaan, Kulim, Kedah Darul Aman.

In exercise of the power conferred by paragraph 4(b) of Enactment No. 63 (Malay Reservations) the Ruler in Council hereby revokes the declaration of Malay Reservation in Bandar Alor Setar, Seksyen 052, District of Kota Setar, Kedah Darul Aman, published in the Kedah Government *Gazette* No. 46 Volume 9 dated 4 April 1933 as Notification No. 1180 in so far as at relates to the land described in the Schedule hereto and delicated upon P.W. 50313 deposited in the Office of the Director of Survey, Kulim, Kedah Darul Aman.

JADUAL/SCHEDULE

Mukim—Bandar Alor Setar, Seksyen 052. Daerah—Kota Setar. Hakmilik—H.S.(M) 19072 (P.T. 5720) (kini Lot 70151) P.W. 50313. Keluasan—0.8062 hektar.



Bertarikh 26 Ogos 2015  
 Dated 26 August 2015  
 [PSU(K): 712-1435; PTG/Ked./M/CK/2/2014]

HAJI IQBAL BIN AHMAD  
*Setiausaha Majlis Mesyuarat Kerajaan  
 Kedah/  
 Secretary State Executive Council  
 Kedah*

KANUN TANAH NEGARA  
 (Akta 56 tahun 1965)  
 NATIONAL LAND CODE  
 (Act 56 of 1965)

No. 565.

LANTIKAN DI BAWAH SEKSYEN 12

APPOINTMENT UNDER SECTION 12

Pada menjalankan kuasa yang diberikan oleh seksyen 12 Kanun Tanah Negara, maka inilah Pihak Berkuasa Negeri bagi Negeri Kedah Darul Aman melantik pegawai dalam Jadual yang tersebut di bawah ini kepada jawatan yang bertentangan dengan namanya bagi maksud Kanun yang tersebut di dalam dan bagi Negeri Kedah Darul Aman dari tarikh yang dinyatakan di sebelahnya:

In exercise of the powers conferred by section 12 of the National Land Code, the State Authority of the State of Kedah Darul Aman hereby appoints the officers in the Schedule hereto the post appearing against his names for the purposes of the said code in and for the State of Kedah Darul Aman with effect from the date shown against the names:

JADUAL/SCHEDULE

Bil.	Nama Pegawai/ Jawatan Sekarang	Jawatan Yang Dilantik	Tarikh Lantikan
1.	Siti Khadijah binti Abdullah Penolong Pegawai Tadbir Gred N27	Penolong Pentadbir Tanah	1-1-2016
2.	Shuhailawati binti Samsudin Pembantu Tadbir (P/O) Gred N22	Penolong Pentadbir Tanah	1-1-2016

Bertarikh 3 Julai 2016

Dated 3 July 2016

[PSU(K) 748-1409/J Jld. 2 SK. 49; PTG.Ked. J/400-7/2011 Jld. 11(61)]

HAJI IQBAL BIN AHMAD  
*Setiausaha Majlis Mesyuarat Kerajaan  
Kedah/  
Secretary State Executive Council  
Kedah*

**No. 566.**

LANTIKAN DI BAWAH SEKSYEN 12

APPOINTMENT UNDER SECTION 12

Pada menjalankan kuasa yang diberikan oleh seksyen 12 Kanun Tanah Negara, maka inilah Pihak Berkuasa Negeri bagi Negeri Kedah Darul Aman melantik pegawai dalam Jadual yang tersebut di bawah ini kepada jawatan yang bertentangan dengan namanya bagi maksud Kanun yang tersebut di dalam dan bagi Negeri Kedah Darul Aman dari tarikh yang dinyatakan di sebelahnya:

In exercise of the powers conferred by section 12 of the National Land Code, the State Authority of the State of Kedah Darul Aman hereby appoints the officers in the Schedule hereto the post appearing against his names for the purposes of the said code in and for the State of Kedah Darul Aman with effect from the date shown against the names:

JADUAL/SCHEDULE

Bil.	Nama Pegawai/ Jawatan Sekarang	Jawatan Yang Dilantik	Tarikh Lantikan
1.	Amirah Khairiah binti Abdul Latip, A.M.K., B.C.K. Pegawai Tadbir Gred N48 (memangku N52)	Pentadbir Tanah Pendang (memangku N52)	16-3-2016

WARTA KERAJAAN NEGERI KEDAH DARUL AMAN

1110

[4hb Ogos 2016

Bil.	Nama Pegawai/ Jawatan Sekarang	Jawatan Yang Dilantik	Tarikh Lantikan
2.	Faizal Azli bin Ghazali Pegawai Tadbir Gred N44	Penolong Pentadbir Tanah	3-4-2016
3.	Mohammad Iqbal bin Zainal Abidin Pegawai Tadbir Gred N41	Penolong Pentadbir Tanah	3-4-2016
4.	Ridzuan bin Mohd. Rashid Penolong Pegawai Daerah Tanah (Pendaftaran) Gred N41	Penolong Pentadbir Tanah	3-4-2016

Bertarikh 18 Julai 2016

Dated 18 July 2016

[PSU(K) 748-1409/J Jld. 2 SK. 50; PTG.Ked. J/400-7/2011 Jld. 11(71)]

HAJI IQBAL BIN AHMAD  
*Setiausaha Majlis Mesyuarat Kerajaan  
Kedah/  
Secretary State Executive Council  
Kedah*

**No. 567.**

LANTIKAN DI BAWAH SEKSYEN 12

APPOINTMENT UNDER SECTION 12

Pada menjalankan kuasa yang diberikan oleh seksyen 12 Kanun Tanah Negara, maka inilah Pihak Berkuasa Negeri bagi Negeri Kedah Darul Aman melantik pegawai dalam Jadual yang tersebut di bawah ini kepada jawatan yang bertentangan dengan namanya bagi maksud Kanun yang tersebut di dalam dan bagi Negeri Kedah Darul Aman dari tarikh yang dinyatakan di sebelahnya:

In exercise of the powers conferred by section 12 of the National Land Code, the State Authority of the State of Kedah Darul Aman hereby appoints the officers in the Schedule hereto the post appearing against his names for the purposes of the said code in and for the State of Kedah Darul Aman with effect from the date shown against the names:

JADUAL/SCHEDULE

Bil.	Nama Pegawai/ Jawatan Sekarang	Jawatan Yang Dilantik	Tarikh Lantikan
1.	Basir bin Isa Penolong Pegawai Tanah Gred NT27	Penolong Pegawai Tanah	1-1-2016
2.	Zaini bin Haji Saad Penolong Pegawai Tanah Gred NT27	Penolong Pegawai Tanah	1-1-2016



Bil.	Nama Pegawai/ Jawatan Sekarang	Jawatan Yang Dilantik	Tarikh Lantikan
3.	Shuib bin Abas Penolong Pegawai Tanah Gred NT27	Penolong Pegawai Tanah	1-1-2016
4.	Khairil Akmal bin Abdullah Penolong Pegawai Tanah Gred NT27	Penolong Pegawai Tanah	1-1-2016
5.	Mohd. Asrol Affendi bin Md. Zain Penolong Pegawai Tanah Gred NT27	Penolong Pegawai Tanah	1-1-2016
6.	Ahmad Shuhaily bin Ishak Penolong Pegawai Tanah Gred NT27	Penolong Pegawai Tanah	1-1-2016
7.	Siti Rohaiza binti Abd. Halin Penolong Pegawai Tanah Gred NT27	Penolong Pegawai Tanah	1-1-2016
8.	Siti Zubaidah binti Hussain Penolong Pegawai Tanah Gred NT27	Penolong Pegawai Tanah	1-1-2016
9.	Mohd. Jasmee bin Mohammad Mokhtar Penolong Pegawai Tanah Gred NT27	Penolong Pegawai Tanah	1-1-2016
10.	Md. Fuad bin Sulaiman Penolong Pegawai Tanah Gred NT27	Penolong Pegawai Tanah	1-1-2016

Bertarikh 18 Julai 2016

Dated 18 July 2016

[PSU(K) 748-1409/J Jld. 2 SK. 51; PTG.Ked. J/400-7/2011 Jld. 11(68)]

Haji Iqbal Bin Ahmad  
*Setiausaha Majlis Mesyuarat Kerajaan  
Kedah/  
Secretary State Executive Council  
Kedah*

**No. 568.**

PEWARTAAN DI BAWAH PERENGGAN 12(1)(b)  
PEWARTAAN PEGAWAI UKUR DARI JABATAN UKUR DAN PEMETAAN  
NEGERI KEDAH MENGIKUT PERENGGAN 12(1)(b) KANUN TANAH NEGARA 1965

NOTIFICATION UNDER PARAGRAPH 12(1)(b)  
THE NOTIFICATION OF SURVEY AND MAPPING  
DEPARTMENT STATE OF KEDAH CONFERRED BY PARAGRAPH 12(1)(b)  
OF THE NATIONAL LAND CODE 1965

Pada menjalankan kuasa yang diberikan oleh perenggan 12(1)(b), Kanun Tanah Negara 1965, maka Pihak Berkuasa Negeri Kedah Darul Aman dengan ini membuat pewartaan berikut:

In exercise of the powers conferred by paragraph 12(1)(b) of the National Land Code 1965 the State Authority of Kedah Darul Aman, hereby makes the following notification:

## JADUAL/SCHEDULE

Bil.	Nama Pegawai	Jawatan/Gred	Tarikh Lantikan
1.	Sr Ng Eng Guan	Pengarah Ukur dan Pemetaan Kedah/J54	14-7-2014
2.	Sr Muhammad Husaini bin Ya'cob	Timbalan Pengarah Ukur dan Pemetaan I/J48	1-2-2016
3.	Sr Che Zakiah binti Ahmad	Timbalan Pengarah Ukur dan Pemetaan II/J44	2-2-2016
4.	Encik Muhd. Yusri bin Jusoh	Juruukur Daerah Kedah Utara/ J44	20-1-2015
5.	Sr Muhamad Musmir bin Ishak	Juruukur Daerah Kedah Tengah/ J41	3-3-2008
6.	Sr Adam Musli bin Che Sulaiman	Juruukur Daerah Kedah Selatan/J41	15-3-2016
7.	Encik Ismail bin Salleh	Penolong Pengarah Ukur/ J41	1-6-2010
8.	Encik Lai Wooi Kent	Penolong Pengarah Ukur/ J41	1-4-2014
9.	Encik Ismail bin Ibrahim	Penolong Pengarah Ukur/ J41	3-11-2014
10.	Encik Hamdan bin Wahab	Penolong Juruukur/JA36	1-7-2009
11.	Encik Ahmad Mahadi bin Ahmed Tajudin	Penolong Juruukur/JA36	1-7-2013
12.	Encik Rosli bin Abdul Hamid	Penolong Juruukur/JA36	1-12-2014
13.	Encik Johari bin Mohamad	Penolong Juruukur/JA36	1-12-2014
14.	Encik Wan Shamsuri bin Wan Mohd. Taib	Penolong Juruukur/JA36	1-2-2011
15.	Puan Junainah binti Ghazali	Penolong Juruukur/JA36	6-6-2014
16.	Encik Abdul Sani bin Daros	Penolong Juruukur/JA29	1-7-2013
17.	Puan Wan Noor Azima binti Wan Zainal Noor	Penolong Juruukur/JA29	1-7-2013
18.	Puan Norziah binti Mohamed	Penolong Juruukur/JA29	1-7-2013
19.	Puan Zaiton binti Ishak	Penolong Juruukur/JA29	1-7-2013
20.	Puan Zainab binti Nasir	Penolong Juruukur/JA29	1-7-2013

# WARTA KERAJAAN NEGERI KEDAH DARUL AMAN

4hb Ogos 2016]

1113

Bil.	Nama Pegawai	Jawatan/Gred	Tarikh Lantikan
21.	Encik Mohamad Tarmizi bin Ismail	Penolong Juruukur/JA29	1-7-2013
22.	Puan Kala Rani a/p M. Nadarajan	Penolong Juruukur/JA29	1-7-2013
23.	Puan Rofisah binti Md. Daud	Penolong Juruukur/JA29	1-7-2013
24.	Encik Zuraizam bin Saad	Penolong Juruukur/JA29	1-7-2013
25.	Encik Mohd. Shahrulnizam bin Yusoff	Penolong Juruukur/JA29	17-9-2002
26.	Encik Ahmad Firdaus bin Mohamad	Penolong Juruukur/JA29	1-10-2012
27.	Encik Abdul Kadir Jilani bin Dali	Penolong Juruukur/JA29	1-7-2013
28.	Encik Abdul Karim bin Abdul Manaf	Penolong Juruukur/JA29	1-7-2013
29.	Encik Ahmad Azhar bin Azizan	Penolong Juruukur/JA29	2-3-2016
30.	Encik Aminuddin bin Noordin	Penolong Juruukur/JA29	1-7-2013
31.	Encik Awalludin bin Haron	Penolong Juruukur/JA29	1-7-2013
32.	Encik Imron bin Othman	Penolong Juruukur/JA29	1-7-2013
33.	Encik Khairon Mazlan bin Lib	Penolong Juruukur/JA29	1-7-2013
34.	Encik Khairul Amri bin Ali	Penolong Juruukur/JA29	1-7-2013
35.	Encik Khairulnezam bin Mohd Isa	Penolong Juruukur/JA29	1-7-2013
36.	Encik Marzuki bin Ahmadan	Penolong Juruukur/JA29	1-7-2013
37.	Encik Mazrulhizal bin Ghazali	Penolong Juruukur/JA29	1-7-2013
38.	Encik Mohamad Fazil bin Aziz	Penolong Juruukur/JA29	1-7-2013
39.	Encik Mohamad Marzuki bin Yusoff	Penolong Juruukur/JA29	1-7-2013
40.	Encik Mohamad Najib bin Abd. Raoh	Penolong Juruukur/JA29	1-7-2013
41.	Encik Mohd. Hafiz bin Mohd. Noor	Penolong Juruukur/JA29	1-7-2013
42.	Encik Mohd. Efandi bin Abu Bakar	Penolong Juruukur/JA29	1-7-2013

Bil.	Nama Pegawai	Jawatan/Gred	Tarikh Lantikan
43.	Encik Muhamad Nor bin Hasan	Penolong Juruukur/JA29	1-7-2013
44.	Encik Muhamad Rohaizam bin Ramlee	Penolong Juruukur/JA29	1-7-2013
45.	Encik Murthy a/l Munusamy	Penolong Juruukur/JA29	1-7-2013
46.	Encik Nordin bin Ishak	Penolong Juruukur/JA29	1-7-2013
47.	Encik Othman bin Talib	Penolong Juruukur/JA29	1-7-2013
48.	Encik Paul a/l Savariar	Penolong Juruukur/JA29	1-7-2013
49.	Encik Rusli bin Othman	Penolong Juruukur/JA29	1-7-2013
50.	Encik Yusmadi bin Md. Yusof	Penolong Juruukur/JA29	1-7-2013
51.	Encik Zulkhairi bin Aziz	Penolong Juruukur/JA29	1-7-2013
52.	Encik Zainol bin Zakariya	Penolong Juruukur/JA29	1-7-2013

Bertarikh 3 Julai 2016

Dated 3 July 2016

[PSU(K) 481-1406; JUK.1/7/10/1(42)]

HAJI IQBAL BIN AHMAD  
*Setiausaha Majlis Mesyuarat Kerajaan  
 Kedah/  
 Secretary State Executive Council  
 Kedah*

**No. 569.**

PERISYTIHARAN DI BAWAH SEKSYEN 62  
 SIMPANAN TANAH BAGI PENGGUNAAN AM

DECLARATION UNDER SECTION 62  
 RESERVATION OF LAND FOR PUBLIC PURPOSE

Pada menjalankan kuasa yang diberikan oleh seksyen 62 Kanun Tanah Negara, maka inilah Pihak Yang Berkuasa Negeri mengisytiharkan bahawa lengkongan yang tersebut di dalam Jadual di bawah ini dan dipetakan di atas Peta Pejabat Ukur No. P.A. 369782 yang disimpan di Pejabat Pengarah Ukur, Kedah dikehendaki bagi maksud penggunaan am iaitu “Tapak Sistem dan Perkhidmatan Pembedungan” dan dilantik Pesuruhjaya Tanah Persekutuan sebagai Pegawai Pengawal dan dipertugaskan Jabatan Perkhidmatan Pembedungan Negara menyelenggarakannya.



**No. 570.**

PERISYTIHARAN DI BAWAH SEKSYEN 62  
SIMPANAN TANAH BAGI PENGGUNAAN AM

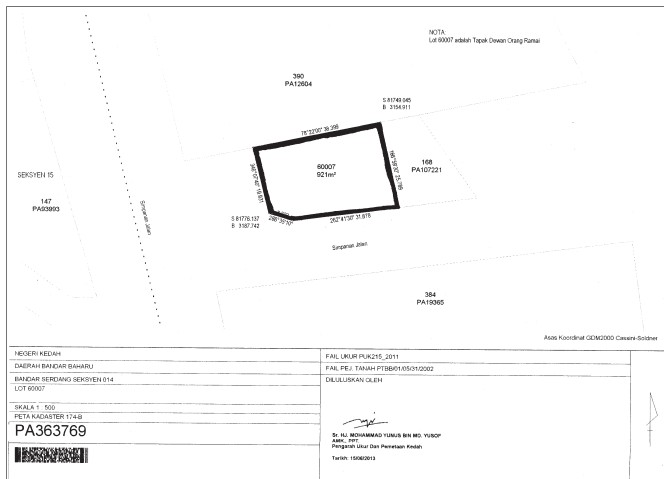
DECLARATION UNDER SECTION 62  
RESERVATION OF LAND FOR PUBLIC PURPOSE

Pada menjalankan kuasa yang diberikan oleh seksyen 62 Kanun Tanah Negara, maka inilah Pihak Yang Berkuasa Negeri mengisytiharkan bahawa lengkongan yang tersebut di dalam Jadual di bawah ini dan dipetakan di atas Peta Pejabat Ukur No. P.A. 363769 yang disimpan di Pejabat Pengarah Ukur, Kedah dikehendaki bagi maksud penggunaan am iaitu “Tapak Dewan Orang Ramai” dan dilantik Dato’ Setiausaha Kerajaan Negeri Kedah Darul Aman sebagai Pegawai Pengawal dan dipertugaskan Majlis Daerah Bandar Baharu menyelenggarakannya.

In exercise of the powers conferred by section 62 of the National Land Code, the State Authority hereby declares that the land described in the Schedule hereto and delineated upon Certified Plan No. P.A. 363769 deposited in the Office of the Chief Surveyor, Kedah is reserved for a public purpose namely “Site for Community Hall” and to be controlled by the Dato’ Setiausaha Kerajaan Negeri Kedah Darul Aman and to be duty to Bandar Baharu District Council.

JADUAL/SCHEDULE

Mukim/Bandar/Mukim/Town—Seksyen 014, Bandar Serdang. Daerah/District—Bandar Baharu. Lot/Lot—60007. Keluasan/Area—921 meter persegi/square metres.



Bertarikh 20 Jun 2016

Dated 20 June 2016

[PSU(K) 104-1427; PTG.Ked.: K/244/2004/01]

HAJI IQBAL BIN AHMAD  
*Setiausaha Majlis Mesyuarat Kerajaan  
 Kedah/  
 Secretary State Executive Council  
 Kedah*

**No. 571.**

PERISYTIHARAN DI BAWAH SEKSYEN 62  
SIMPANAN TANAH BAGI PENGGUNAAN AM

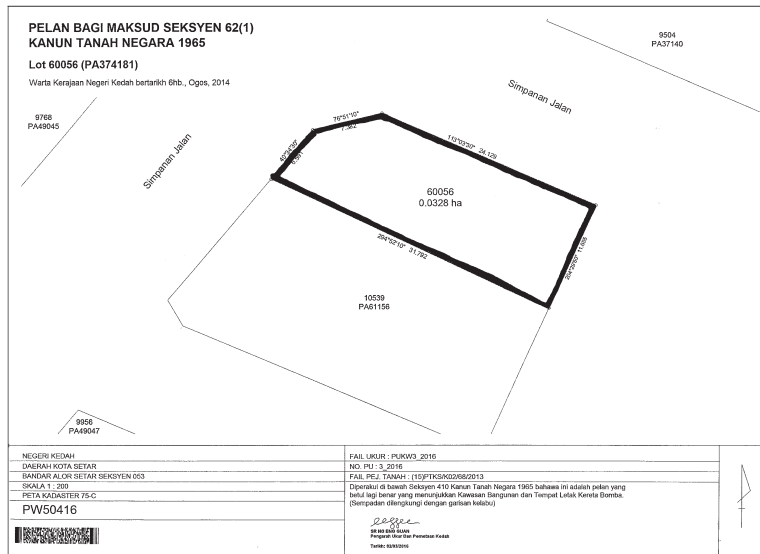
DECLARATION UNDER SECTION 62  
RESERVATION OF LAND FOR PUBLIC PURPOSE

Pada menjalankan kuasa yang diberikan oleh seksyen 62 Kanun Tanah Negara, maka inilah Pihak Yang Berkuasa Negeri mengisytiharkan bahawa lengkungan yang tersebut di dalam Jadual di bawah ini dan dipetakan di atas Peta Pejabat Ukur No. P.W. 50416 yang disimpan di Pejabat Pengarah Ukur, Kedah dikehendaki bagi maksud penggunaan am iaitu “Balai Bomba” dan dilantik Yang Berhormat Dato’ Setiausaha Kerajaan Negeri Kedah Darul Aman sebagai Pegawai Pengawal serta Pasukan Bomba Sukarela Kampung Berjaya sebagai penyelenggara.

In exercise of the powers conferred by section 62 of the National Land Code, the State Authority hereby declares that the land described in the Schedule hereto and delineated upon Certified Plan No. P.W. 50416 deposited in the Office of the Chief Surveyor, Kedah is reserved for a public purpose namely “Fire Station Site” and to be controlled by the State Secretary of Kedah Darul Aman and to be duty to Pasukan Bomba Sukarela Kampung Berjaya.

JADUAL/SCHEDULE

Mukim/Bandar/Mukim/Town—Alor Setar. Daerah/District—Kota Setar. Lot/Lot—60056. Keluasan/Area—0.0328 hektar/hectares.



Bertarikh 3 Julai 2016

Dated 3 July 2016

[PSU(K) 424-1435; PTG.Ked.: K/315/2013/02]

HAI IQBAL BIN AHMAD  
Setiausaha Majlis Mesyuarat Kerajaan  
Kedah/  
Secretary State Executive Council  
Kedah

**No. 572.**

PERISYTIHARAN DI BAWAH SEKSYEN 62  
SIMPANAN TANAH BAGI PENGGUNAAN AM

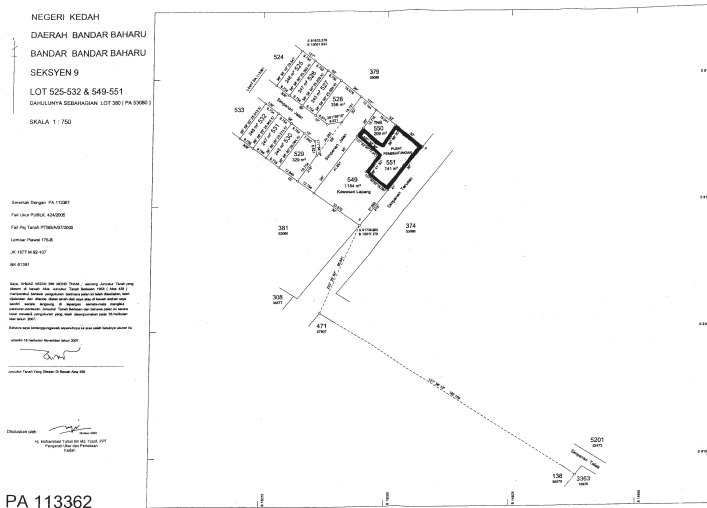
DECLARATION UNDER SECTION 62  
RESERVATION OF LAND FOR PUBLIC PURPOSE

Pada menjalankan kuasa yang diberikan oleh seksyen 62 Kanun Tanah Negara, maka inilah Pihak Yang Berkuasa Negeri mengisytiharkan bahawa lengkongan yang tersebut di dalam Jadual di bawah ini dan dipetakan di atas Peta Pejabat Ukur No. P.A. 113362 yang disimpan di Pejabat Pengarah Ukur, Kedah dikehendaki bagi maksud penggunaan am iaitu “Tapak Sistem dan Perkhidmatan Pembetungan” dan dilantik Pesuruhjaya Tanah Persekutuan sebagai Pegawai Pengawal dan dipertugaskan Jabatan Perkhidmatan Pembetungan Negara menyelenggarakanannya.

In exercise of the powers conferred by section 62 of the National Land Code, the State Authority hereby declares that the land described in the Schedule hereto and delineated upon Certified Plan No. P.A. 113362 deposited in the Office of the Chief Surveyor, Kedah is reserved for a public purpose namely “Site for Sewerage Services System” and to be controlled by the Federal Land Commissioner and to be duty to Jabatan Perkhidmatan Pembetungan Negara.

JADUAL/SCHEDULE

Mukim/Bandar/Mukim/Town—Seksyen 9, Bandar Baharu. Daerah/District—Bandar Baharu. Lot/Lot—551. Keluasan/Area—741 meter persegi/square metres.



Bertarikh 3 Julai 2016

Dated 3 July 2016

[PSU(K) 700-1436; PTG.Ked.: K/404/2015/03]

HAJI IQBAL BIN AHMAD  
Setiausaha Majlis Mesyuarat Kerajaan  
Kedah/  
Secretary State Executive Council  
Kedah



**No. 573.**

(Seksyen 168)

NOTIS BERKENAAN DENGAN CADANGAN HENDAK MENGELUARKAN  
HAKMILIK SAMBUNGAN (ATAU SURATAN YANG DIKELUARKAN YANG  
BAHARU SEBAGAI GANTINYA)

(Section 168)

NOTICE OF INTENTION TO ISSUE TITLE IN CONTINUATION  
(OR NEW ISSUE DOCUMENT IN LIEU THEREOF)

Pada menjalankan kuasa yang diberikan oleh seksyen 168 Kanun Tanah Negara, notis adalah dengan ini diberi bahawa adalah dicadangkan hendak mengeluarkan hakmilik sambungan bagi tanah yang tersebut dalam Jadual di bawah:

In exercise of the powers conferred by section 168 of the National Land Code, notice is hereby given that it is proposed to issue title in continuation to the land described in the Schedule below:

## JADUAL/SCHEDULE

Mukim/*Mukim*—Bandar Alor Merah. No. Lot/*Lot No.*—1323. No. Fail/*File No.*—PTKS/B/86/2016 I.H. Jenis dan Surat Hakmilik/*Description and No. of Title*—G.M. 768. Keluasan/*Area*—0.0405 hektar/*hectares*. Sebab-sebab/*Reasons*—Dokumen hakmilik keluaran telah hilang/*The issue document of title has lost.*

Bertarikh 23 Jun 2016

Dated 23 June 2016

[PSU(K) 946-1379 Jld. 186; PTKS/B/86/2016 I.H(2)]

OMMULKHAIR BINTI AHMAD  
*Penolong Pegawai Daerah (Pendaftaran)*  
*b.p. Pegawai Daerah Kota Setar*  
*Kedah*

**No. 574.**

(Seksyen 168)

NOTIS BERKENAAN DENGAN CADANGAN HENDAK MENGELUARKAN  
HAKMILIK SAMBUNGAN (ATAU SURATAN YANG DIKELUARKAN YANG  
BAHARU SEBAGAI GANTINYA)

(Section 168)

NOTICE OF INTENTION TO ISSUE TITLE IN CONTINUATION  
(OR NEW ISSUE DOCUMENT IN LIEU THEREOF)

Pada menjalankan kuasa yang diberikan oleh seksyen 168 Kanun Tanah Negara, notis adalah dengan ini diberi bahawa adalah dicadangkan hendak mengeluarkan hakmilik sambungan bagi tanah-tanah yang tersebut dalam Jadual di bawah ini kerana sebab-sebab yang berikut:

Dokumen hakmilik keluaran telah hilang.

In exercise of the powers conferred by section 168 of the National Land Code, notice is hereby given that it is proposed to issue title in continuation to the lands described in the Schedule below for the following reasons:

The issue document of title has lost.

JADUAL/SCHEDULE

Mukim	No. Lot/Bahagian dan No. Fail	Keluasan/Jenis dan No. Surat Hakmilik		
<i>Mukim</i>	<i>Lot No./Share and File No.</i>	<i>Areal/Description and No. of Title</i>	<i>Hektar/ Hectares</i>	<i>G.M.</i>
Bandar Alor Setar	29 PTKS/B/87/2016 I.H	0.0221	2132	
Bandar Alor Setar	1214 PTKS/B/87/2016 I.H	0.116	8612	
Bandar Alor Setar	1215 PTKS/B/87/2016 I.H	0.1282	8613	

Bertarikh 23 Jun 2016

Dated 23 June 2016

[PSU(K) 946-1379 Jld. 186; PTKS/B/87/2016 I.H(2)]

OMMULKHAIR BINTI AHMAD  
*Penolong Pegawai Daerah (Pendaftaran)*  
*b.p. Pegawai Daerah Kota Setar*  
*Kedah*

**No. 575.**

(Seksyen 168)

NOTIS BERKENAAN DENGAN CADANGAN HENDAK MENGELUARKAN  
 HAKMILIK SAMBUNGAN (ATAU SURATAN YANG DIKELUARKAN YANG  
 BAHARU SEBAGAI GANTINYA)

(Section 168)

NOTICE OF INTENTION TO ISSUE TITLE IN CONTINUATION  
 (OR NEW ISSUE DOCUMENT IN LIEU THEREOF)

Pada menjalankan kuasa yang diberikan oleh seksyen 168 Kanun Tanah Negara, notis adalah dengan ini diberi bahawa adalah dicadangkan hendak mengeluarkan hakmilik sambungan bagi tanah-tanah yang tersebut dalam Jadual di bawah ini kerana sebab-sebab yang berikut:

Hilang.

In exercise of the powers conferred by section 168 of the National Land Code, notice is hereby given that it is proposed to issue title in continuation to the lands described in the Schedule below for the following reasons:

Lost.

JADUAL/SCHEDULE

Mukim	No. Lot/Bahagian dan No. Fail	Keluasan/Jenis dan No. Surat Hakmilik
<i>Mukim</i>	<i>Lot No./Share and File No.</i>	<i>Area/Description and No. of Title</i>
		Hektar/ Hectares
		G.M.
Sik	6926 PTS(B) 23/2016	1.8057 4149
Sik	9586 PTS(B) 23/2016	1.8515 9586
Sik	6190 PTS(B) 24/2016	0.6529 9794
		P.M.
Sik	16949 PTS(B) 25/2016	0.2511 1023
Jeneri	7159 PTS(B) 26/2016	0.8438 1258
		G.M.
Jeneri	4935 PTS(B) 27/2016	2.093 1482
Sik	514 PTS(B) 28/2016	0.7736 5011
		H.S.M.
Sik	P.T. 3431 PTS(B) 29/2016	1.6972 127/95
		G.M.
Jeneri	3609 PTS(B) 30/2016	0.3076 241

Bertarikh 27 Jun 2016

Dated 27 June 2016

[PSU(K) 946-1379 Jld. 186; PTS(B) 2/2012(69)]

MOHD AFIQ BIN MD SAAD  
*Penolong Pegawai Daerah (Tanah) Sik*  
*(Pendaftaran dan Hasil)*  
*b.p. Ketua Penolong Pegawai Daerah (Tanah) Sik*  
*Kedah*

**No. 576.**

(Seksyen 168)

NOTIS BERKENAAN DENGAN CADANGAN HENDAK MENGELUARKAN  
 HAKMILIK SAMBUNGAN (ATAU SURATAN YANG DIKELUARKAN YANG  
 BAHARU SEBAGAI GANTINYA)

(Section 168)

NOTICE OF INTENTION TO ISSUE TITLE IN CONTINUATION  
 (OR NEW ISSUE DOCUMENT IN LIEU THEREOF)

Pada menjalankan kuasa yang diberikan oleh seksyen 168 Kanun Tanah Negara, notis adalah dengan ini diberi bahawa adalah dicadangkan hendak mengeluarkan hakmilik sambungan bagi tanah yang tersebut dalam Jadual di bawah:

In exercise of the powers conferred by section 168 of the National Land Code, notice is hereby given that it is proposed to issue title in continuation to the land described in the Schedule below:

JADUAL/SCHEDULE

Bandar/Town—Kulim. Daerah/District—Kulim No. Lot/Lot No.—921. No. Fail/  
File No.—PTG.Ked./B/70/2016(IH). Jenis dan Surat Hakmilik/Description and  
No. of Title—G. 103075. Keluasan/Area—1211 meter persegi/square metres.  
Sebab-sebab/Reasons—Hilang dalam simpanan/Title has been lost.

Bertarikh 29 Jun 2016

Dated 29 June 2016

[PSU(K) 946-1379 Jld. 186; PTG.Ked/B/70/2016(IH)(4)]

MUHAMMAD HAKIMI BIN JAMIL  
Pendaftar Surat-surat Hakmilik Tanah  
b.p. Pengarah Tanah dan Galian  
Kedah

**No. 577.**

(Seksyen 187B)

NOTIS MENGENAI CADANGAN HENDAK MENGELUARKAN DOKUMEN  
HAKMILIK KELUARAN SEMENTARA YANG BARU

(Section 187B)

NOTICE OF INTENTION TO ISSUE DOCUMENT OF QUALIFIED TITLE

Pada menjalankan kuasa yang diberi oleh seksyen 187B Kanun Tanah Negara, notis adalah dengan ini diberi bahawa adalah dicadangkan untuk menggantikan dokumen hakmilik keluaran sementara bagi tanah-tanah yang diperihalkan dalam Jadual di bawah ini:

Hilang dalam simpanan.

In exercise of the powers conferred by section 187B of the National Land Code, notice is hereby given that it is proposed to replace of issue document of qualified title to the lands described in the Schedule below:

Title has been lost.

JADUAL/SCHEDULE

Bandar/Pekan/ Mukim	No. Lot/Bahagian dan No. Fail	Keluasan/Perihal dan No. Surat Hakmilik	Meter Persegi/ Square Metres	H.S.(D)
Town/Village/ Mukim	Lot No./Share and File No.	Area/Description and No. of Title		
Bandar Sungai Petani Daerah Kuala Muda	P.T. 60475 PTG.Ked./B/71/2016(IH)	130	5978	

Bandar/Pekan/ Mukim	No. Lot/Bahagian dan No. Fail		Keluasan/Perihal dan No. Surat Hakmilik	
<i>Town/Village/ Mukim</i>	<i>Lot No./Share and File No.</i>		<i>Area/Description and No. of Title</i>	
			Meter Persegi/ Square Metres	H.S.(D)
Bandar Sungai Petani Daerah Kuala Muda	P.T. 60511	PTG.Ked./B/71/2016(IH)	22	6014
Bandar Sungai Petani Daerah Kuala Muda	P.T. 60512	PTG.Ked./B/71/2016(IH)	83	6015

Bertarikh 29 Jun 2016

Dated 29 June 2016

[PSU(K) 946-1379 Jld. 186; PTG.Ked/B/71/2016(IH)(4)]

MUHAMMAD HAKIMI BIN JAMIL  
*Pendaftar Surat-surat Hakmilik Tanah  
b.p. Pengarah Tanah dan Galian  
Kedah*

**No. 578.**

(Seksyen 187B)

NOTIS MENGENAI CADANGAN HENDAK MENGELUARKAN DOKUMEN  
HAKMILIK KELUARAN SEMENTARA YANG BARU

(Section 187B)

NOTICE OF INTENTION TO ISSUE DOCUMENT OF QUALIFIED TITLE

Pada menjalankan kuasa yang diberi oleh seksyen 187B Kanun Tanah Negara, notis adalah dengan ini diberi bahawa adalah dicadangkan untuk menggantikan dokumen hakmilik keluaran sementara bagi tanah yang diperihalkan dalam Jadual di bawah ini:

In exercise of the powers conferred by section 187B of the National Land Code, notice is hereby given that it is proposed to replace of issue document of qualified title to the land described in the Schedule below:

JADUAL/SCHEDULE

Mukim/*Mukim*—Sungai Pasir. Daerah/*District*—Kuala Muda. No. P.T./*P.T. No.*—324. No. Fail/*File No.*—PTG.Ked./B/72/2016(IH). Perihal dan Surat Hakmilik/*Description and No. of Title*—H.S.(D) 320/86. Keluasan/*Area*—130 meter persegi/*square metres*. Sebab-sebab/*Reasons*—Hilang dalam simpanan/*Title has been lost.*

Bertarikh 29 Jun 2016

Dated 29 June 2016

[PSU(K) 946-1379 Jld. 186; PTG.Ked/B/72/2016(IH)(4)]

MUHAMMAD HAKIMI BIN JAMIL  
*Pendaftar Surat-surat Hakmilik Tanah  
b.p. Pengarah Tanah dan Galian  
Kedah*

**No. 579.**

[Perenggan 261(1)(c)]

SURAT SAMAN KEPADA PENGGADAI SUPAYA HADIR SIASATAN

[Paragraph 261(1)(c)]

SUMMONS TO A CHARGOR TO APPEAR IN AN ENQUIRY

Di Pejabat Tanah Kota Setar, Kedah.

DI ANTARA

PUBLIC ISLAMIC BANK BERHAD

Pemegang Gadaian

DAN

HAPIS BIN ABU HASSAN  
(K/P 780623-02-5731)

Penggadai

Yang beralamat di 290 Taman Seri Marina Fasa 1, Jalan Kuala Kedah, 06600 Kuala Kedah, Kedah Darul Aman.

Bahawasanya saya telah menerima daripada pemegang gadai dalam gadaian yang tersebut, suatu permohonan supaya perintah jualan dikeluarkan di bawah subseksyen 260(2) Kanun Tanah Negara.

Dan bahawasanya saya bercadang hendak mengadakan suatu siasatan berkenaan dengan permohonan tersebut di Pejabat Tanah Kota Setar, pada hari Selasa, 16 Ogos 2016 pukul 10.30 pagi.

Maka oleh yang demikian, menurut perenggan 261(1)(c) Kanun Tanah Negara, tuan/puan adalah dengan ini dikehendaki hadir dalam siasatan tersebut dan menunjukkan sebab-sebab mengapa perintah tersebut tidak patut dibuat.

At Land Office of Kota Setar, Kedah.

BETWEEN

PUBLIC ISLAMIC BANK BERHAD

Chargee

AND

HAPIS BIN ABU HASSAN  
(K/P 780623-02-5731)

Chargor

Residing at 290 Taman Seri Marina Fasa 1, Jalan Kuala Kedah, 06600 Kuala Kedah, Kedah Darul Aman.

As a chargor in the charge as mentioned in the Schedule below for land/ lease/sub-lease as mentioned therein.

Notice is hereby given that I received from the chargee in the charge an application for an order to be issued under subsection 260(2) of the National Land Code.

And I hereby propose to hold an enquiry in respect of the above application at the Land Office Kota Setar, on Tuesday, 16 August 2016 at 10.30 a.m.

Therefore as required under paragraph 261(1)(c) of the National Land Code, you are hereby as required to appear at the enquiry and show cause why the above order should not be made.

JADUAL TANAH DAN KEPENTINGAN/*SCHEDULE OF LAND AND INTEREST*

Bandar/Town—Kuala Kedah. No. P.T./P.T. No.—1410. Jenis dan No. Hakmilik/*Description and No. of Title—H.S.(M) 1808. Bahagian Tanah (jika ada)/Share of Land (if any)—Kesemua. No. Berdaftar Gadaian (jika ada)/Registered No. of Charge (if any)—No. Perserahan 7925/2011.*

Bertarikh 20 Jun 2016

Dated 20 June 2016

[PSU(K) 946-1379 Jld. 186; PTKS/Q/39/2016(8)]

OMMULKHAIR BINTI AHMAD  
*Penolong Pegawai Daerah*  
*b.p. Pegawai Daerah Kota Setar*  
*Kedah*

AKTA PENGAMBILAN TANAH 1960  
(Akta 486)

LAND ACQUISITION ACT 1960  
(Act 486)

**No. 580.**

(Seksyen 8)

PERISYTIHARAN PENGAMBILAN YANG DICADANGKAN

Pembetulan

Jadual kepada Pemberitahuan *Warta* No. 23 — Jilid 58 (Tambahan No. 1) — Kenyataan No. 867 yang disiarkan pada 5 November 2015 adalah dipinda dengan menggantikan perkataan-perkataan:

## JADUAL

## Mukim—Tualang. Daerah—Pokok Sena.

No. Lot Ukur/ Survey Lot No.	Hakmilik atau Pendudukan/ Title or Occupation	Tuanpunya Berdaftar atau Penduduk yang Direkodkan/ Registered Proprietor or Recorded Occupant	Keluasan Lot/ Area of Lot	Anggaran Keluasan yang akan Diambil/ Approximate Area to be Acquired
	G.M.		Hektar/ Hectares	Hektar/ Hectares
2144	2027	Mat Noor bin Ahmad 1/1 bhg.	1.3176	0.8158
1975	1640	Khamis bin Adam 3/16 bhg., Samsu @ Samsudin bin Murat 6/16 bhg., Samsu bin Adam 3/ 16 bhg., Sharifah binti Idris 1/ 8 bhg. dan Zainab binti Idris 1/8 bhg.	3.9557	1.6935

dengan perkataan-perkataan yang berikut:

## Mukim—Tualang. Daerah—Pokok Sena.

No. Lot Ukur/ Survey Lot No.	Hakmilik atau Pendudukan/ Title or Occupation	Tuanpunya Berdaftar atau Penduduk yang Direkodkan/ Registered Proprietor or Recorded Occupant	Keluasan Lot/ Area of Lot	Anggaran Keluasan yang akan Diambil/ Approximate Area to be Acquired
	H.S.M.		Hektar/ Hectares	Hektar/ Hectares
2144	2027	Mat Noor bin Ahmad 1/1 bhg.	1.3176	0.3537
1975	1640	Khamis bin Adam 3/16 bhg., Samsu @ Samsudin bin Murat 6/16 bhg., Samsu bin Adam 3/ 16 bhg., Sharifah binti Idris 1/ 8 bhg. dan Zainab binti Idris 1/ 8 bhg.	3.9557	0.4800

Pindaan ini hendaklah disifatkan telah mula berkuat kuasa 5 November 2015.

Bertarikh 26 Jun 2016

Dated 26 June 2016

[PSU(K) 783-1436; PTG/Ked./L/MADA/07/2015 Jld. 2(UKB)]

RIZAWATI BINTI MOHAMAD @ RAMLI  
Ketua Penolong Pengarah Tanah dan Galian  
(Pembangunan)  
Kedah



**No. 581.**

(Seksyen 8)

PERISYTIHARAN PENGAMBILAN YANG DICADANGKAN

Pembetulan

Jadual kepada Pemberitahuan *Warta* No. 9 — Jilid 59 (Tambahan No. 1) — Kenyataan No. 274 yang disiarkan pada 28 April 2016 adalah dipinda dengan menggantikan perkataan-perkataan:

JADUAL

Pekan—Kerpan. Daerah—Kubang Pasu.

No. Lot Ukur/ <i>Survey Lot No.</i>	Hakmilik atau Pendudukan/ <i>Title or Occupation</i>	Tuanpunya Berdaftar atau Penduduk yang Direkodkan/ <i>Registered Proprietor or Recorded Occupant</i>	Keluasan Lot/ <i>Area of Lot</i>	Anggaran Keluasan yang akan Diambil/ <i>Approximate Area to be Acquired</i>
	G.M.		Hektar/ <i>Hectares</i>	Hektar/ <i>Hectares</i>
3027	106	Chik binti Jusoh 1466/3402 bhg. dan Ramle bin Ismail 1936/ 3402 bhg.	1.0390	0.1015

Pekan—Sanglang. Daerah—Kubang Pasu.

P.M.

3007	138	Azima binti Mat Usob 1/10 bhg., Che Yon binti Mat Usob 1/10 bhg., Hayazi bin Mt Usob 1/10 bhg., Hazan bin Mat Usob 1/10 bhg., Piah binti Din 1/10 bhg., Rajmah binti Mat Dat 6040/103960 bhg. dan Yah binti Mat Nor 45940/103960 bhg.	1.5140	0.1243
3008	139	Rosmina binti Yahaya 968/2531 bhg., Rostam Khairi bin Yahaya 111/2531 bhg., Safrah Wahida binti Yahaya 484/2531 bhg. dan Siti Minah binti Zabidi 968/2531 bhg.	1.5050	0.0384
3009	140	Ibrahim bin Abdullah 1356/ 5760 bhg., Inshah binti Ahmad 13/96 bhg., Nor Liza binti Ali 820/5760 bhg., Omar bin Othman 492/5760 bhg., Omar bin Othman 13/90 bhg., Rosli bin Mustafa 13/96 bhg., Teh binti Din 13/360 bhg. dan Zainab binti Abu Bakar 492/ 5760 bhg.	4.9130	0.0799

dengan perkataan-perkataan yang berikut:

Pekan—Kerpan. Daerah—Kubang Pasu.

No. Lot Ukur/ Survey Lot No.	Hakmilik atau Pendudukan/ Title or Occupation	Tuanpunya Berdaftar atau Penduduk yang Direkodkan/ Registered Proprietor or Recorded Occupant	Keluasan Lot/ Area of Lot	Anggaran Keluasan yang akan Diambil/ Approximate Area to be Acquired
	G.M.		Hektar/ Hectares	Hektar/ Hectares
3027	154	Chik binti Jusoh 1466/3402 bhg. dan Ramle bin Ismail 1936/ 3402 bhg.	1.0390	0.1015

Pekan—Sanglang. Daerah—Kubang Pasu.

3007	138	Azima binti Mat Usob 1/10 bhg., Che Yon binti Mat Usob 1/10 bhg., Hayazi bin Mt Usob 1/10 bhg., Hazan bin Mat Usob 1/10 bhg., Piah binti Din 1/10 bhg., Rajmah binti Mat Dat 6040/103960 bhg. dan Yah binti Mat Nor 45940/103960 bhg.	1.5140	0.1243
3008	139	Rosmina binti Yahaya 968/2531 bhg., Rostam Khairi bin Yahaya 111/2531 bhg., Safrah Wahida binti Yahaya 484/2531 bhg. dan Siti Minah binti Zabidi 968/2531 bhg.	1.5050	0.0384
3009	140	Ibrahim bin Abdullah 1356/ 5760 bhg., Inshah binti Ahmad 13/96 bhg., Nor Liza binti Ali 820/5760 bhg., Omar bin Othman 492/5760 bhg., Omar bin Othman 13/90 bhg., Rosli bin Mustafa 13/96 bhg., Teh binti Din 13/360 bhg. dan Zainab binti Abu Bakar 492/ 5760 bhg.	4.9130	0.0799

Pindaan ini hendaklah disifatkan telah mula berkuat kuasa 28 April 2016.

Bertarikh 11 Julai 2016

Dated 11 July 2016

[PSU(K) 441-1437; PTG/Ked./L/MADA/14/2015 (UKB)]

RIZAWATI BINTI MOHAMAD @ RAMLI  
Ketua Penolong Pengarah Tanah dan Galian  
(Pembangunan)  
Kedah

No. 582.

(Seksyen 8)

PERISYTIHARAN PENGAMBILAN YANG DICADANGKAN

Pembetulan

Jadual kepada Pemberitahuan *Warta* No. 17 — Jilid 58 (Tambahan No. 3) — Kenyataan No. 628 yang disiarkan pada 20 April 2015 adalah dipinda dengan menggantikan perkataan-perkataan:

JADUAL

Mukim—Tualang. Daerah—Pokok Sena.

No. Lot Ukur/ Survey Lot No.	Hakmilik atau Pendudukan/ Title or Occupation	Tuanpunya Berdaftar atau Penduduk yang Direkodkan/ Registered Proprietor or Recorded Occupant	Keluasan Lot/ Area of Lot  Hektar/ Hectares	Anggaran Keluasan yang akan Diambil/ Approximate Area to be Acquired  Hektar/ Hectares
2945	TDK 0	Hakmilik tidak dapat dikesan	—	0.0477
1499	TDK 0	Hakmilik tidak dapat dikesan	—	0.0127
2692	TDK 0	Hakmilik tidak dapat dikesan	—	0.8430
2941	TDK 0	Hakmilik tidak dapat dikesan	—	0.3300
2942	TDK 0	Hakmilik tidak dapat dikesan	—	0.0321
3801	TDK 0	Hakmilik tidak dapat dikesan	—	0.0272
3966	TDK 0	Hakmilik tidak dapat dikesan	—	0.0640
60067	TDK 0	Hakmilik tidak dapat dikesan	—	0.1965
60139	TDK 0	Hakmilik tidak dapat dikesan	—	0.0445
TK 3	TDK 0	Hakmilik tidak dapat dikesan	—	0.4267

dengan perkataan-perkataan yang berikut:

Mukim—Tualang. Daerah—Pokok Sena.

No. Lot Ukur/ Survey Lot No.	Hakmilik atau Pendudukan/ Title or Occupation	Tuanpunya Berdaftar atau Penduduk yang Direkodkan/ Registered Proprietor or Recorded Occupant	Keluasan Lot/ Area of Lot  Hektar/ Hectares	Anggaran Keluasan yang akan Diambil/ Approximate Area to be Acquired  Hektar/ Hectares
	H.S.M.			
247 (L/B: 2941)	62	Halijah bt. Md. Noh 1/6 bhg., Md Salleh b. Arshad @ Lan b. Md. Arshad 1/6 bhg., Md.	2.0870	0.3300

WARTA KERAJAAN NEGERI KEDAH DARUL AMAN

1130

[4hb Ogos 2016

No. Lot Ukur/ Survey Lot No.	Hakmilik atau Pendudukan/ Title or Occupation	Tuanpunya Berdaftar atau Penduduk yang Direkodkan/ Registered Proprietor or Recorded Occupant	Keluasan Lot/ Area of Lot	Anggaran Keluasan yang akan Diambil/ Approximate Area to be Acquired
	H.S.M.		Hektar/ Hectares	Hektar/ Hectares
		Noh b. Md Arshad 1/6 bhg. dan Zaidi bin M. Idinsa 1/2 bhg.		
		Mukim—Tualang. Daerah—Pokok Sena.		
	G.M.			
2370 (L/B: 2945)	2051	Saayah bt. Hanafi 1/4 bhg., Samsiah bt. Hanafi 1/4 bhg., Siti Hayat bt. Hanafi 1/4 bhg. dan Zaharah bt. Hanafi 1/4 bhg.	3.6751	0.0477
2622 (Warta Lama 2692)	2052	Abu Hassan bin Poom 1/2 bhg. dan Fatimah binti Poom 1/2 bhg.	0.9133	0.8430
3966	2806	Farah Hana binti Hassan 1/2 bhg. dan Izzati Insyirah binti Haroon 1/2 bhg.	0.1721	0.0640
	P.M.			
4086	41	Mehad bin Enoi 1/1 bhg.	0.2143	0.0127
60067	124	Kadara binti Noor 1/1 bhg.	1.7490	0.1965
	G.M.			
60169 (L/L: 675) (L/B: 3800 & 3801)	3155	Jamil bin Abu Bakar 1/2 bhg. dan Norhayati binti Ahmad 1/2 bhg.	1.2340	0.0272
	H.S.M.			
P.T. 449 (L/B: 60139)	388	Ahmad bin Tasu @ Samsu 1/1 bhg.	0.5210	0.0445
Lain-lain (L/B: 2942 & 2943)	70	Abdul Hamid bin Talib 2/7 bhg. dan Daud bin Ebau Noi 5/7 bhg.	1.7806	0.0321

No. Lot Ukur/ Survey Lot No.	Hakmilik atau Pendudukan/ Title or Occupation	Tuanpunya Berdaftar atau Penduduk yang Direkodkan/ Registered Proprietor or Recorded Occupant	Keluasan Lot/ Area of Lot	Anggaran Keluasan yang akan Diambil/ Approximate Area to be Acquired
	H.S.M.		Hektar/ Hectares	Hektar/ Hectares
Lain-lain (Warta Lama TK. 3)	114	Che Mah binti Amin 1936/6436 bhg., Johari bin Saad 923/6436 bhg., Mashitoh binti Abdullah 923/6436 bhg. dan Saad bin Ebau 2654/6436 bhg.	3.8267	0.4267

Pindaan ini hendaklah disifatkan telah mula berkuat kuasa 9 Julai 2015.

Bertarikh 11 Julai 2016

Dated 11 July 2016

[PSU(K) 661-1436; PTG/Ked./L/MADA/07/2015 Jld. 1(UKB)]

RIZAWATI BINTI MOHAMAD @ RAMLI  
Ketua Penolong Pengarah Tanah dan Galian  
(Pembangunan)  
Kedah

**No. 583.**

(Seksyen 8)

PERISYTIHARAN PENGAMBILAN YANG DICADANGKAN

Pembetulan

Jadual kepada Pemberitahuan Warta No. 11 — Jilid 59 (Tambahan No. 2)  
— Kenyataan No. 415 yang disiarkan pada 2 Jun 2016 adalah dipinda dengan  
menggantikan perkataan-perkataan:

JADUAL

Bandar—Alor Setar. Daerah—Kota Setar.

No. Lot Ukur/ Survey Lot No.	Hakmilik atau Pendudukan/ Title or Occupation	Tuanpunya Berdaftar atau Penduduk yang Direkodkan/ Registered Proprietor or Recorded Occupant	Keluasan Lot/ Area of Lot	Anggaran Keluasan yang akan Diambil/ Approximate Area to be Acquired
	G.M.		Hektar/ Hectares	Hektar/ Hectares
158 (LB: 11116 & 11117)	468	Abd. Hamid b. Saidin 32182920/ 13988557440 bhg., Abdul Hamid b. Hj. Salleh 11880/ 494208 bhg., Abdullah b.	7.5132	0.0590

WARTA KERAJAAN NEGERI KEDAH DARUL AMAN

1132

[4hb Ogos 2016

No. Lot Ukur/ Survey Lot No.	Hakmilik atau Pendudukan/ Title or Occupation	Tuanpunya Berdaftar atau Penduduk yang Direkodkan/ Registered Proprietor or Recorded Occupant	Keluasan Lot/ Area of Lot	Anggaran Keluasan yang akan Diambil/ Approximate Area to be Acquired
	G.M.		Hektar/ Hectares	Hektar/ Hectares
		Abdul Rahman 15840/494208 bhg., Abdullah b. Husin 712800/59304960 bhg., Ahmad b. Man 356400/14826240 bhg., Ahmad b. Man 60/6864 bhg., Ahmad b. Saad 10/208 bhg., Ahmad b. Saidin 19245600/ 13988557440 bhg., Aluih bt. Man 30/6864 bhg., Anuar b. Haron 72/59904 bhg., Asma bt. Ariffin 5/208 bhg., Awang b. Mat 10/416 bhg., Che Bashah bt. Ahmad 15/208 bhg., Che Embun bt. Darus 32182920/ 13988557440 bhg., Che Fatimah bt. Abdullah 45900/ 14826240 bhg., Che Hawa Basah bt. Shaari 35640/7907328 bhg., Che Yah bt. Hussin 5/208 bhg., Dahman b. Pin 11880/ 494208 bhg., Desa b. Abdullah 91800/14826240 bhg., Din b. Man 11880/494208 bhg., Din b. Man 60/6864 bhg., Elias b. Ahmad 13471920/13988557440 bhg., Fatimah bt. Saidin 9622800/13988557440 bhg., Fatimah bt. Shaari 35640/ 7907328 bhg., Haironizam b. Saad 13305600/13988557440 bhg., Hajjah Halimah bt. Hj. Abdullah 7/208 bhg., Hajjah Me'ah bt. Sudin 3/208 bhg., Hamid b. Hussain 712800/ 59304960 bhg., Hamid b. Said 79200/14826240 bhg., Hamzah b. Saad 360/59904 bhg., Hasnah bt. Saad 85/96096 bhg., Hassan b. Ahmad 475200/ 14826240 bhg., Hassan b. Taib 11880/494208 bhg., Hj. Nang Mah bt. Hj. Nek Sin 71280/ 94887936 bhg., Ishah bt. Mohd Hussin 712800/59304960 bhg., Ishak b. Bakar 1/600 bhg., Ishak b. Lebai Md. Diah 736560/94887936 bhg., Ismai b. Bakar 1/600 bhg., Jamaliah bt. Hussin 72/59904 bhg., Khari b. Haron 72/59904 bhg.,		

No. Lot Ukur/ Survey Lot No.	Hakmilik atau Pendudukan/ Title or Occupation	Tuanpunya Berdaftar atau Penduduk yang Direkodkan/ Registered Proprietor or Recorded Occupant	Keluasan Lot/ Area of Lot	Anggaran Keluasan yang akan Diambil/ Approximate Area to be Acquired
	G.M.		Hektar/ Hectares	Hektar/ Hectares
		Kharipah bt. Saad 85/96096 bhg., Majid b. Hussein 712800/ 59304960 bhg., Majlis Agama Islam Negeri Kedah 47520/ 7907328 bhg., Manis bt. Man 30/6864 bhg., Mansor b. Man 60/6864 bhg., Maryah bt. Saad 360/59904 bhg., Mat Arof b. Md. Diah 736560/94887936 bhg., Mat Isa b. Mat Saman 11880/494208 bhg., Mohamad Nordin b. Saad 13305600/ 13988557440 bhg., Mohamad Zamri b. Saad 13305600/ 13988557440 bhg., Mohammad b. Bakar 1/600 bhg., Mohd Zainol b. Ariffin 5/208 bhg., Muhammad Qusairi b. Bakar 1/600 bhg., Murat b. Dollah 5940/5436288 bhg., Murat b. Dollah 91800/14826240 bhg., Natrah bt. Salleh 71850240/ 13988557440 bhg., Nor Aswana bt. Ismail 35/59904 bhg., Nor Nazirah bt. Ismail 35/59904 bhg., Nora'azah bt. Haron 72/ 59904 bhg., Norhasmawi b. Ismail 70/59904 bhg., Puteh b. Saidin 19245600/13988557440 bhg., Rafiah bt. Abdul Rahman 30/6864 bhg., Rahamah bt. Man 85/96096 bhg., Ramli b. Hj. Din 23760/494208 bhg., Robeah bt. Lebai Md. Diah 368280/94887936 bhg., Rohani bt. Saad 85/96096 bhg., Rokiah bt. Lebai Md. Diah 368280/ 94887936 bhg., Rossiati bt. Ismail 35/59904 bhg., Rozana bt. Ismail 35/59904 bhg., Rozila bt. Ismail 35/59904 bhg., Saad b. Mohd Isa 11880/494208 bhg., Sa'adiah bt. Bakar 1/600 bhg., Saaidin b. Abdullah 26730/5436288 bhg., Saaidin b. Abdullah 91800/14826240 bhg., Sabariah bt. Ibrahim 5/104 bhg., Salleh b. Musa 15840/494208 bhg., Sharina bt. Saad 85/96096 bhg., Shobariah bt. Haron 72/		

WARTA KERAJAAN NEGERI KEDAH DARUL AMAN

1134

[4hb Ogos 2016

No. Lot Ukur/ Survey Lot No.	Hakmilik atau Pendudukan/ Title or Occupation	Tuanpunya Berdaftar atau Penduduk yang Direkodkan/ Registered Proprietor or Recorded Occupant	Keluasan Lot/ Area of Lot	Anggaran Keluasan yang akan Diambil/ Approximate Area to be Acquired
	G.M.		Hektar/ Hectares	Hektar/ Hectares
		59904 bhg., Shuib b. Saad 85/ 96096 bhg., Siti Aishah bt. Bakar 1/600 bhg., Siti Aishah bt. Saad 85/96096 bhg., Siti Hajar bt. Bakar 1/600 bhg., Siti Meriam bt. Shaari 35640/ 7907328 bhg., Sunita bt. Saad 6652800/13988557440 bhg., Talib b. Man 60/6864 bhg., Wahab b. Abdullah 91800/ 14826240 bhg., Wan Amin b. Wan Samad 10/208 bhg., Wan Sepiah bt. Wan Hamid 45/59904 bhg., Wan Sepiah bt. Wan Hamid 70/59904 bhg., Yusni b. Saad 13305600/13988557440 bhg., Zabedah bt. Bakar 1/600 bhg., Zainab bt. Hj. Salleh 78586200/13988557440 bhg., Zakaria b. Bakar 1320/494208 bhg., Zaleha bt. Mat @ Ahmad 1/600 bhg. dan Zubaidah bt. Shaari 35640/7907328 bhg.		
		Perserahan No. 18685/1998— Pengambilan sebahagian tanah —Borang K seluas 0.142699 hektar didaftarkan pada 1-1-2000—188/61		
		Perserahan No. 18686/1998— Pengambilan sebahagian Tanah —Borang K seluas 0.56124 hektar didaftarkan pada— C/5/1978 RPM		
		Perserahan No. 18685/1998— Pengambilan sebahagian tanah —Borang K seluas 0.142699 hektar didaftarkan pada 1-1-2000—188/61		
		Perserahan No. 18686/1998— Pengambilan sebahagian tanah —Borang K seluas 0.56124 hektar didaftarkan pada— C/5/1978 RPM		
159 (LB: 11115)	469	Abd. Hamid b. Saidin 32182920/13988557440 bhg., Abdul Hamid b. Hj. Salleh	8.1177	0.0530



No. Lot Ukur/ Survey Lot No.	Hakmilik atau Pendudukan/ Title or Occupation	Tuanpunya Berdaftar atau Penduduk yang Direkodkan/ Registered Proprietor or Recorded Occupant	Keluasan Lot/ Area of Lot	Anggaran Keluasan yang akan Diambil/ Approximate Area to be Acquired
	G.M.		Hektar/ Hectares	Hektar/ Hectares
		11880/494208 bhg., Abdullah b. Abdul Rahman 15840/ 494208 bhg., Abdullah b. Husin 23760/1976832 bhg., Ahmad b. Man 11880/494208 bhg., Ahmad b. Man 60/6864 bhg., Ahmad b. Saad 23760/494208 bhg., Ahmad b. Saidin 19245600/13988557440 bhg., Aluih bt. Man 30/6864 bhg., Anuar b. Haron 72/59904 bhg., Asma bt Ariffin 5/208 bhg., Awang b. Mat 10/416 bhg., Bakar b. Abdullah 10/208 bhg., Che Embun bt. Darus 32182920/13988557440 bhg., Che Fatimah bt. Abdullah 1530/494208 bhg., Che Hawa Basah bt. Shaari 35640/7907328 bhg., Che Yah bt. Hussin 5/208 bhg., Dahman b. Pin 11880/ 494208 bhg., Desa b. Abdullah 3060/494208 bhg., Din b. Man 11880/494208 bhg., Din b. Man 60/6864 bhg., Elias b. Ahmad 13471920/13988557440 bhg., Fatimah bt. Saidin 9622800/ 13988557440 bhg., Fatimah bt. Shaari 35640/7907328 bhg., Hairolnizam b. Saad 13305600/ 13988557440 bhg., Hajjah Halimah bt. Hj. Abdullah 7/208 bhg., Hajjah Me'ah bt. Sudin 3/208 bhg., Hamid b. Hussain 23760/1976832 bhg., Hamid b. Said 2640/494208 bhg., Hamzah b. Saad 360/59904 bhg., Hasnah bt. Saad 85/96096 bhg., Hassan b. Ahmad 15840/494208 bhg., Hassan b. Taib 11880/494208 bhg., Hj. Nang Mah bt. Hj. Nek Sin 71280/94887936 bhg., Ishah bt. Mohd Hussin 23760/ 1976832 bhg., Ishak b. Bakar 1/600 bhg., Ishak b. Lebai Md. Diah 736560/94887936 bhg., Ismail b. Bakar 1/600 bhg., Jamaliah bt. Hussin 72/59904 bhg., Khairi b. Haron 72/59904 bhg., Khariyah bt. Saad 85/		

WARTA KERAJAAN NEGERI KEDAH DARUL AMAN

1136

[4hb Ogos 2016

No. Lot Ukur/ Survey Lot No.	Hakmilik atau Pendudukan/ Title or Occupation	Tuanpunya Berdaftar atau Penduduk yang Direkodkan/ Registered Proprietor or Recorded Occupant	Keluasan Lot/ Area of Lot	Anggaran Keluasan yang akan Diambil/ Approximate Area to be Acquired
	G.M.		Hektar/ Hectares	Hektar/ Hectares
		96096 bhg., Majid b. Hussein 23760/1976832 bhg., Majlis Agama Islam Negeri Kedah 47520/7907328 bhg., Manis bt. Man 30/6864 bhg., Mansor b. Man 60/6864 bhg., Maryah bt. Saad 360/59904 bhg., Mat Arof b. Md. Diah 736560/94887936 bhg., Mat Isa b. Mat Saman 11880/494208 bhg., Mohamad Nordin b. Saad 13305600/ 13988557440 bhg., Mohamad Zamri b. Saad 13305600/ 13988557440 bhg., Mohammad b. Bakar 1/600 bhg., Mohd Zainol b. Ariffin 5/208 bhg., Muhammad Qusairi b. Bakar 1/600 bhg., Murat b. Dollah 3060/494208 bhg., Murat b. Dollah 5940/5436288 bhg., Natrah bt. Salleh 71850240/ 13988557440 bhg., Nor Aswana bt. Ismail 35/59904 bhg., Nor Nazirah bt. Ismail 35/59904 bhg., Nora'azah bt. Haron 72/ 59904 bhg., Norhasmawi b. Ismail 70/59904 bhg., Puteh b. Saidin 19245600/13988557440 bhg., Rafiah bt. Abdul Rahman 30/6864 bhg., Rahamah bt. Man 85/96096 bhg., Ramlah bt. Man 35640/494208 bhg., Robeah bt. Lebai Md. Diah 368280/94887936 bhg., Rohani bt. Saad 85/96096 bhg., Rokiah bt. Lebai Md. Diah 368280/ 94887936 bhg., Rossiati bt. Ismail 35/59904 bhg., Rozana bt. Ismail 35/59904 bhg., Rozila bt. Ismail 35/59904 bhg., Saad b. Mohd Isa 11880/494208 bhg., Sa'adiyah bt. Bakar 1/600 bhg., Saaidin b. Abdullah 26730/5436288 bhg., Saaidin b. Abdullah 3060/494208 bhg., Sabariah bt. Ibrahim 5/104 bhg., Salleh b. Musa 15840/494208 bhg., Sharina bt. Saad 85/96096 bhg., Shobariah bt. Haron 72/ 59904 bhg., Shuib b. Saad 85/		

No. Lot Ukur/ Survey Lot No.	Hakmilik atau Pendudukan/ Title or Occupation	Tuanpunya Berdaftar atau Penduduk yang Direkodkan/ Registered Proprietor or Recorded Occupant	Keluasan Lot/ Area of Lot	Anggaran Keluasan yang akan Diambil/ Approximate Area to be Acquired
	G.M.		Hektar/ Hectares	Hektar/ Hectares

96096 bhg., Siti Aishah bt.  
Bakar 1/600 bhg., Siti Aishah  
bt. Saad 85/96096 bhg., Siti  
Hajar bt. Bakar 1/600 bhg., Siti  
Meriam bt. Shaari 35640/  
7907328 bhg., Sunita bt. Saad  
6652800/13988557440 bhg.,  
Talib b. Man 60/6864 bhg.,  
Wahab b. Abdullah 3060/494208  
bhg., Wan Amin b. Wan Samad  
10/208 bhg., Wan Sepiah bt.  
Wan Hamid 45/59904 bhg.,  
Wan Sepiah bt. Wan Hamid  
70/59904 bhg., Yusni b. Saad  
13305600/13988557440 bhg.,  
Zabedah bt. Bakar 1/600 bhg.,  
Zainab bt. Haji Salleh  
78586200/13988557440 bhg.,  
Zakaria b. Bakar 1320/494208  
bhg., Zaleha bt. Mat @ Ahmad  
1/600 bhg. dan Zubaidah bt.  
Shaari 35640/7907328 bhg.

Perserahan No. 18721/1998—  
Pengambilan sebahagian tanah  
—Borang K seluas 0.18489  
hektar didaftarkan pada—  
C/5/1978 RPM

dengan perkataan-perkataan yang berikut:

Mukim—Telok Chengai. Daerah—Kota Setar.

No. Lot Ukur/ Survey Lot No.	Hakmilik atau Pendudukan/ Title or Occupation	Tuanpunya Berdaftar atau Penduduk yang Direkodkan/ Registered Proprietor or Recorded Occupant	Keluasan Lot/ Area of Lot	Anggaran Keluasan yang akan Diambil/ Approximate Area to be Acquired
	G.M.		Hektar/ Hectares	Hektar/ Hectares
158 (LB: 11116 & 11117)	468	Abd. Hamid b. Saidin 32182920/ 13988557440 bhg., Abdul Hamid b. Hj. Salleh 11880/ 494208 bhg., Abdullah b. Abdul Rahman 15840/494208 bhg., Abdullah b. Husin 712800/59304960 bhg., Ahmad	7.5132	0.0590

WARTA KERAJAAN NEGERI KEDAH DARUL AMAN

1138

[4hb Ogos 2016

No. Lot Ukur/ Survey Lot No.	Hakmilik atau Pendudukan/ Title or Occupation	Tuanpunya Berdaftar atau Penduduk yang Direkodkan/ Registered Proprietor or Recorded Occupant	Keluasan Lot/ Area of Lot	Anggaran Keluasan yang akan Diambil/ Approximate Area to be Acquired
	G.M.		Hektar/ Hectares	Hektar/ Hectares
		b. Man 356400/14826240 bhg., Ahmad b. Man 60/6864 bhg., Ahmad b. Saad 10/208 bhg., Ahmad b. Saidin 19245600/ 13988557440 bhg., Aluih bt. Man 30/6864 bhg., Anuar b. Haron 72/59904 bhg., Asma bt. Ariffin 5/208 bhg., Awang b. Mat 10/416 bhg., Che Bashah bt. Ahmad 15/208 bhg., Che Embun bt. Darus 32182920/ 13988557440 bhg., Che Fatimah bt. Abdullah 45900/ 14826240 bhg., Che Hawa Basah bt. Shaari 35640/7907328 bhg., Che Yah bt. Hussin 5/208 bhg., Dahman b. Pin 11880/ 494208 bhg., Desa b. Abdullah 91800/14826240 bhg., Din b. Man 11880/494208 bhg., Din bin Man 60/6864 bhg., Elias b. Ahmad 13471920/13988557440 bhg., Fatimah bt. Saidin 9622800/13988557440 bhg., Fatimah bt. Shaari 35640/ 7907328 bhg., Hairolnizam b. Saad 13305600/13988557440 bhg., Hajjah Halimah bt. Hj. Abdullah 7/208 bhg., Hajjah Me'ah bt. Sudin 3/208 bhg., Hamid b. Hussain 712800/ 59304960 bhg., Hamid b. Said 79200/14826240 bhg., Hamzah b. Saad 360/59904 bhg., Hasnah bt. Saad 85/96096 bhg., Hassan b. Ahmad 475200/ 14826240 bhg., Hassan b. Taib 11880/494208 bhg., Hj. Nang Mah bt. Hj. Nek Sin 71280/ 94887936 bhg., Ishah bt. Mohd Hussin 712800/59304960 bhg., Ishak b. Bakar 1/600 bhg., Ishak b. Lebai Md. Diah 736560/94887936 bhg., Ismai b. Bakar 1/600 bhg., Jamaliah bt. Hussin 72/59904 bhg., Khari b. Haron 72/59904 bhg., Kharipah bt. Saad 85/96096 bhg., Majid b. Hussein 712800/ 59304960 bhg., Majlis Agama		

No. Lot Ukur/ Survey Lot No.	Hakmilik atau Pendudukan/ Title or Occupation	Tuanpunya Berdaftar atau Penduduk yang Direkodkan/ Registered Proprietor or Recorded Occupant	Keluasan Lot/ Area of Lot	Anggaran Keluasan yang akan Diambil/ Approximate Area to be Acquired
	G.M.		Hektar/ Hectares	Hektar/ Hectares
		Islam Negeri Kedah 47520/ 7907328 bhg., Manis bt. Man 30/6864 bhg., Mansor b. Man 60/6864 bhg., Maryah bt. Saad 360/59904 bhg., Mat Arof b. Md. Diah 736560/94887936 bhg., Mat Isa b. Mat Saman 11880/494208 bhg., Mohamad Nordin b. Saad 13305600/ 13988557440 bhg., Mohamad Zamri b. Saad 13305600/ 13988557440 bhg., Mohammad b. Bakar 1/600 bhg., Mohd Zainol b. Ariffin 5/208 bhg., Muhammad Qusairi b. Bakar 1/600 bhg., Murat b. Dollah 5940/5436288 bhg., Murat b. Dollah 91800/14826240 bhg., Natrah bt. Salleh 71850240/ 13988557440 bhg., Nor Aswana bt. Ismail 35/59904 bhg., Nor Nazirah bt. Ismail 35/59904 bhg., Nora'azah bt. Haron 72/ 59904 bhg., Norhasmawi b. Ismail 70/59904 bhg., Puteh b. Saidin 19245600/13988557440 bhg., Rafiah bt. Abdul Rahman 30/6864 bhg., Rahamah bt. Man 85/96096 bhg., Ramli b. Hj. Din 23760/494208 bhg., Robeah bt. Lebai Md. Diah 368280/94887936 bhg., Rohani bt. Saad 85/96096 bhg., Rokiah bt. Lebai Md. Diah 368280/ 94887936 bhg., Rossiati bt. Ismail 35/59904 bhg., Rozana bt. Ismail 35/59904 bhg., Rozila bt. Ismail 35/59904 bhg., Saad b. Mohd Isa 11880/494208 bhg., Sa'adiyah bt. Bakar 1/600 bhg., Saaidin b. Abdullah 26730/5436288 bhg., Saaidin b. Abdullah 91800/14826240 bhg., Sabariah bt. Ibrahim 5/104 bhg., Salleh b. Musa 15840/494208 bhg., Sharina bt. Saad 85/96096 bhg., Shobariah bt. Haron 72/ 59904 bhg., Shuib b. Saad 85/ 96096 bhg., Siti Aishah bt. Bakar 1/600 bhg., Siti Aishah bt. Saad 85/96096 bhg., Siti Hajar bt. Bakar 1/600 bhg., Siti Meriam bt. Shaari 35640/ 7907328 bhg., Sunita bt. Saad		

WARTA KERAJAAN NEGERI KEDAH DARUL AMAN

1140

[4hb Ogos 2016

No. Lot Ukur/ Survey Lot No.	Hakmilik atau Pendudukan/ Title or Occupation	Tuanpunya Berdaftar atau Penduduk yang Direkodkan/ Registered Proprietor or Recorded Occupant	Keluasan Lot/ Area of Lot	Anggaran Keluasan yang akan Diambil/ Approximate Area to be Acquired
	G.M.		Hektar/ Hectares	Hektar/ Hectares
		6652800/13988557440 bhg., Talib b. Man 60/6864 bhg., Wahab b. Abdullah 91800/ 14826240 bhg., Wan Amin b. Wan Samad 10/208 bhg., Wan Sepiah bt. Wan Hamid 45/59904 bhg., Wan Sepiah bt. Wan Hamid 70/59904 bhg., Yusni b. Saad 13305600/13988557440 bhg., Zabedah bt. Bakar 1/600 bhg., Zainab bt. Hj. Salleh 78586200/13988557440 bhg., Zakaria b. Bakar 1320/494208 bhg., Zaleha bt. Mat @ Ahmad 1/600 bhg. dan Zubaidah bt. Shaari 35640/7907328 bhg.		
		Perserahan No. 18685/1998— Pengambilan sebahagian tanah —Borang K seluas 0.142699 hektar didaftarkan pada 1-1-2000—188/61		
		Perserahan No. 18686/1998— Pengambilan sebahagian Tanah —Borang K seluas 0.56124 hektar didaftarkan pada— C/5/1978 RPM		
		Perserahan No. 18685/1998— Pengambilan sebahagian tanah —Borang K seluas 0.142699 hektar didaftarkan pada 1-1-2000—188/61		
		Perserahan No. 18686/1998— Pengambilan sebahagian tanah —Borang K seluas 0.56124 hektar didaftarkan pada— C/5/1978 RPM		
159 (LB: 11115)	469	Abd. Hamid b. Saidin 32182920/13988557440 bhg., Abdul Hamid b. Hj. Salleh 11880/494208 bhg., Abdullah b. Abdul Rahman 15840/ 494208 bhg., Abdullah b. Husin 23760/1976832 bhg., Ahmad b. Man 11880/494208 bhg., Ahmad b. Man 60/6864 bhg.,	8.1177	0.0530

No. Lot Ukur/ Survey Lot No.	Hakmilik atau Pendudukan/ Title or Occupation	Tuanpunya Berdaftar atau Penduduk yang Direkodkan/ Registered Proprietor or Recorded Occupant	Keluasan Lot/ Area of Lot	Anggaran Keluasan yang akan Diambil/ Approximate Area to be Acquired
	G.M.		Hektar/ Hectares	Hektar/ Hectares
		Ahmad b. Saad 23760/494208 bhg., Ahmad b. Saidin 19245600/13988557440 bhg., Aluih bt. Man 30/6864 bhg., Anuar b. Haron 72/59904 bhg., Asma bt Ariffin 5/208 bhg., Awang b. Mat 10/416 bhg., Bakar b. Abdullah 10/208 bhg., Che Embun bt. Darus 32182920/13988557440 bhg., Che Fatimah bt. Abdullah 1530/494208 bhg., Che Hawa Basah bt. Shaari 35640/7907328 bhg., Che Yah bt. Hussin 5/208 bhg., Dahman b. Pin 11880/ 494208 bhg., Desa b. Abdullah 3060/494208 bhg., Din b. Man 11880/494208 bhg., Din b. Man 60/6864 bhg., Elias b. Ahmad 13471920/13988557440 bhg., Fatimah bt. Saidin 9622800/ 13988557440 bhg., Fatimah bt. Shaari 35640/7907328 bhg., Hairolnizam b. Saad 13305600/ 13988557440 bhg., Hajjah Halimah bt. Hj. Abdullah 7/208 bhg., Hajjah Me'ah bt. Sudin 3/208 bhg., Hamid b. Hussain 23760/1976832 bhg., Hamid b. Said 2640/494208 bhg., Hamzah b. Saad 360/59904 bhg., Hasnah bt. Saad 85/96096 bhg., Hassan b. Ahmad 15840/494208 bhg., Hassan b. Taib 11880/494208 bhg., Hj. Nang Mah bt. Hj. Nek Sin 71280/94887936 bhg., Ishah bt. Mohd Hussin 23760/ 1976832 bhg., Ishak b. Bakar 1/600 bhg., Ishak b. Lebai Md. Diah 736560/94887936 bhg., Ismail b. Bakar 1/600 bhg., Jamaliah bt. Hussin 72/59904 bhg., Khairi b. Haron 72/59904 bhg., Kharipah bt. Saad 85/ 96096 bhg., Majid b. Hussein 23760/1976832 bhg., Majlis Agama Islam Negeri Kedah 47520/7907328 bhg., Manis bt. Man 30/6864 bhg., Mansor b. Man 60/6864 bhg., Maryah bt.		

WARTA KERAJAAN NEGERI KEDAH DARUL AMAN

1142

[4hb Ogos 2016

No. Lot Ukur/ Survey Lot No.	Hakmilik atau Pendudukan/ Title or Occupation	Tuanpunya Berdaftar atau Penduduk yang Direkodkan/ Registered Proprietor or Recorded Occupant	Keluasan Lot/ Area of Lot	Anggaran Keluasan yang akan Diambil/ Approximate Area to be Acquired
	G.M.		Hektar/ Hectares	Hektar/ Hectares
		Saad 360/59904 bhg., Mat Arof b. Md. Diah 736560/94887936 bhg., Mat Isa b. Mat Saman 11880/494208 bhg., Mohamad Nordin b. Saad 13305600/ 13988557440 bhg., Mohamad Zamri b. Saad 13305600/ 13988557440 bhg., Mohammad b. Bakar 1/600 bhg., Mohd Zainol b. Ariffin 5/208 bhg., Muhammad Qusairi b. Bakar 1/600 bhg., Murat b. Dollah 3060/494208 bhg., Murat b. Dollah 5940/5436288 bhg., Natrah bt. Salleh 71850240/ 13988557440 bhg., Nor Aswana bt. Ismail 35/59904 bhg., Nor Nazirah bt. Ismail 35/59904 bhg., Nora'azah bt. Haron 72/ 59904 bhg., Norhasmawi b. Ismail 70/59904 bhg., Puteh b. Saidin 19245600/13988557440 bhg., Rafiah bt. Abdul Rahman 30/6864 bhg., Rahamah bt. Man 85/96096 bhg., Ramlah bt. Man 35640/494208 bhg., Robeah bt. Lebai Md. Diah 368280/94887936 bhg., Rohani bt. Saad 85/96096 bhg., Rokiah bt. Lebai Md. Diah 368280/ 94887936 bhg., Rossiati bt. Ismail 35/59904 bhg., Rozana bt. Ismail 35/59904 bhg., Rozila bt. Ismail 35/59904 bhg., Saad b. Mohd Isa 11880/494208 bhg., Sa'adiyah bt. Bakar 1/600 bhg., Saaidin b. Abdullah 26730/5436288 bhg., Saaidin b. Abdullah 3060/494208 bhg., Sabariah bt. Ibrahim 5/104 bhg., Salleh b. Musa 15840/494208 bhg., Sharina bt. Saad 85/96096 bhg., Shobariah bt. Haron 72/ 59904 bhg., Shuib b. Saad 85/ 96096 bhg., Siti Aishah bt. Bakar 1/600 bhg., Siti Aishah bt. Saad 85/96096 bhg., Siti Hajar bt. Bakar 1/600 bhg., Siti Meriam bt. Shaari 35640/ 7907328 bhg., Sunita bt. Saad		



No. Lot Ukur/ Survey Lot No.	Hakmilik atau Pendudukan/ Title or Occupation	Tuanpunya Berdaftar atau Penduduk yang Direkodkan/ Registered Proprietor or Recorded Occupant	Keluasan Lot/ Area of Lot	Anggaran Keluasan yang akan Diambil/ Approximate Area to be Acquired
	G.M.		Hektar/ Hectares	Hektar/ Hectares

6652800/13988557440 bhg.,  
 Talib b. Man 60/6864 bhg.,  
 Wahab b. Abdullah 3060/494208  
 bhg., Wan Amin b. Wan Samad  
 10/208 bhg., Wan Sepiah bt.  
 Wan Hamid 45/59904 bhg.,  
 Wan Sepiah bt. Wan Hamid  
 70/59904 bhg., Yusni b. Saad  
 13305600/13988557440 bhg.,  
 Zabedah bt. Bakar 1/600 bhg.,  
 Zainab bt. Haji Salleh  
 78586200/13988557440 bhg.,  
 Zakaria b. Bakar 1320/494208  
 bhg., Zaleha bt. Mat @ Ahmad  
 1/600 bhg. dan Zubaidah bt.  
 Shaari 35640/7907328 bhg.

Perserahan No. 18721/1998—  
 Pengambilan sebahagian tanah  
 —Borang K seluas 0.18489  
 hektar didaftarkan pada—  
 C/5/1978 RPM

Pindaan ini hendaklah disifatkan telah mula berkuat kuasa 2 Jun 2016.

Bertarikh 17 Julai 2016

Dated 17 July 2016

[PSU(K) 558-1437; PTG/Ked./L/MADA/06/2015]

RIZAWATI BINTI MOHAMAD @ RAMLI  
 Ketua Penolong Pengarah Tanah dan Galian  
 (Pembangunan)  
 Kedah

Hakcipta Pencetak (H)

PERCETAKAN NASIONAL MALAYSIA BERHAD

Semua Hak Terpelihara. Tiada mana-mana bahagian jua daripada penerbitan ini boleh diterbitkan semula atau disimpan di dalam bentuk yang boleh diperolehi semula atau disiarkan dalam sebarang bentuk dengan apa jua cara elektronik, mekanikal, fotokopi, rakaman dan/ atau sebaliknya tanpa mendapat izin daripada Percetakan Nasional Malaysia Berhad (Pencetak kepada Kerajaan Malaysia yang dilantik).



DICETAK OLEH  
 PERCETAKAN NASIONAL MALAYSIA BERHAD  
 CAWANGAN ALOR SETAR  
 BAGI PIHAK DAN DENGAN PERINTAH KERAJAAN MALAYSIA