



NEGERI KEDAH DARUL AMAN

# Warta Kerajaan

DITERBITKAN DENGAN KUASA

*GOVERNMENT OF KEDAH DARUL AMAN GAZETTE*

*PUBLISHED BY AUTHORITY*

---

---

**Jil. 56**

**1hb Ogos 2013**

**No. 16**

---

---

ENAKMEN NO. 63 (TANAH SIMPANAN BAGI  
ORANG-ORANG MELAYU)

ENACTMENT NO. 63 (MALAY RESERVATIONS)

**No. 543.**

PEMBATALAN DI BAWAH PERENGGAN 4(b)

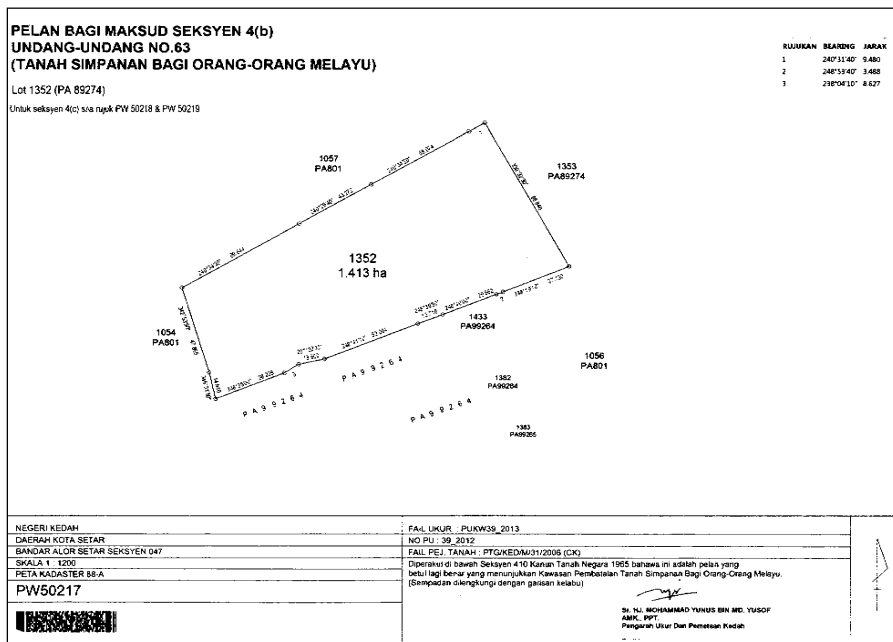
REVOCATION UNDER PARAGRAPH 4(b)

Pada menjalankan kuasa yang diberikan oleh perenggan 4(b) Enakmen No. 63 (Tanah Simpanan Bagi Orang-orang Melayu) maka inilah Raja dalam Mesyuarat membatalkan pengisytiharan Tanah Simpanan Bagi Orang-orang Melayu di dalam Bandar Alor Setar Seksyen 047, Daerah Kota Setar, Kedah Darul Aman, dalam *Warta Kerajaan Kedah* No. 46 Jilid 9 bertarikh 4 April 1933 sebagai Kenyataan No. 1180 setakat yang berkenaan dengan tanah yang tersebut dalam Jadual di bawah ini dan dipetakan di atas Peta No. P.W. 50217 yang disimpan di Pejabat Pengarah Ukur dan Pemetaan, Kulim, Kedah Darul Aman.

In exercise of the powers conferred by paragraph 4(b) of Enactment No. 63 (Malay Reservations) the Ruler in Council hereby revokes the declaration of Malay Reservation in Bandar Alor Setar Seksyen 047, District of Kota Setar, Kedah Darul Aman, published in the *Kedah Government Gazette* No. 46 Volume 9 dated 4 April 1933 as Notification No. 1180 in so far as at relates to the land described in the Schedule hereto and delicated upon P.W. 50217 deposited in the Office of the Director of Survey, Kulim, Kedah Darul Aman.

JADUAL/SCHEDULE

Mukim—Bandar Alor Setar, Seksyen 047. Daerah—Kota Setar. Hakmilik—H.S.(M) 10972 (P.T. 12854) (Lot Baru 1352)—P.W. 50217. Keluasan—1.414 hektar.



Bertarikh 30 Jun 2013

Dated 30 June 2013

[PSU(K): 204-1430; PTG/Ked./M/31/2006(CK)]

HAJI MOHD. YUSRI BIN HAJI MD. DAUD  
*Setiausaha Majlis Mesyuarat Kerajaan  
 Kedah/  
 Secretary State Executive Council  
 Kedah*

**No. 544.**

PEMBATALAN DI BAWAH PERENGGAN 4(b)

REVOCATION UNDER PARAGRAPH 4(b)

Pada menjalankan kuasa yang diberikan oleh perenggan 4(b) Enakmen No. 63 (Tanah Simpanan Bagi Orang-orang Melayu) maka inilah Raja dalam Mesyuarat membatalkan pengisytiharan Tanah Simpanan Bagi Orang-orang Melayu di dalam Bandar Alor Setar, Seksyen 050, Daerah Kota Setar, Kedah Darul Aman, dalam *Warta Kerajaan* Kedah No. 46 Jilid 9 bertarikh 4 April 1933 sebagai Kenyataan No. 1180 setakat yang berkenaan dengan tanah yang tersebut dalam Jadual di bawah ini dan dipetakan di atas Peta No. P.W. 50220 yang disimpan di Pejabat Pengarah Ukur dan Pemetaan, Kulim, Kedah Darul Aman.

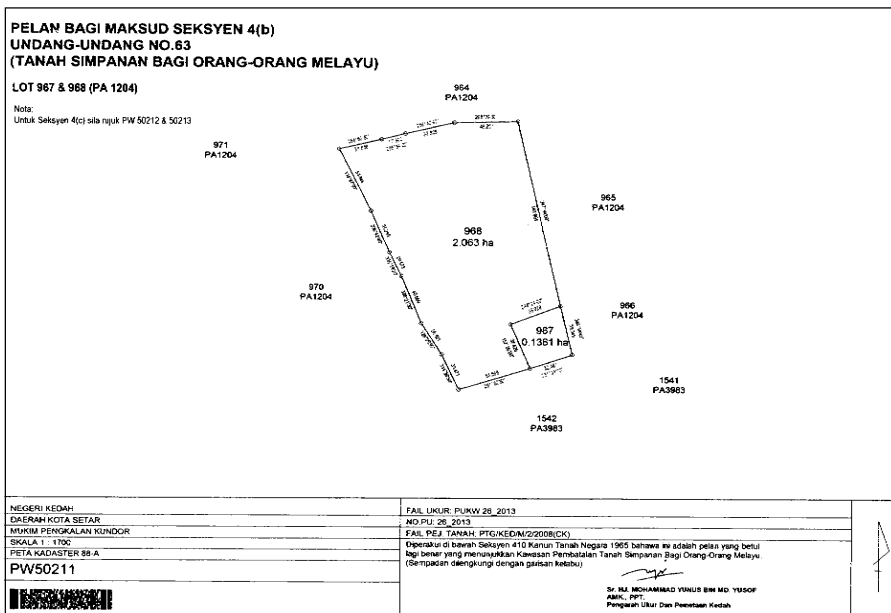


In exercise of the powers conferred by paragraph 4(b) of Enactment No. 63 (Malay Reservations) the Ruler in Council hereby revokes the declaration of Malay Reservation in Mukim Pengkalan Kundor, District of Kota Setar, Kedah Darul Aman, published in the Kedah Government *Gazette* No. 46 Volume 9 dated 4 April 1933 as Notification No. 1180 in so far as at relates to the land described in the Schedule hereto and delicated upon P.W. 50211 deposited in the Office of the Director of Survey, Kulim, Kedah Darul Aman.

JADUAL/SCHEDULE

Mukim—Pengkalan Kundor. Daerah—Kota Setar.

Hakmilik	Keluasan
<i>Title</i>	Hektar
	<i>Area</i>
	<i>Hectares</i>
G.M. 6864 (Lot 967)	0.1361
G.M. 6746 (Lot 968) (P.W. 50211)	2.063



Bertarikh 30 Jun 2013

Dated 30 June 2013

[PSU(K): 414-1429; PTG/Ked./M/2/2008(CK)]

HAJI MOHD. YUSRI BIN HAJI MD. DAUD  
*Setiausaha Majlis Mesyuarat Kerajaan  
 Kedah/  
 Secretary State Executive Council  
 Kedah*

**No. 546.**

PEMBATALAN DI BAWAH PERENGGAN 4(b)

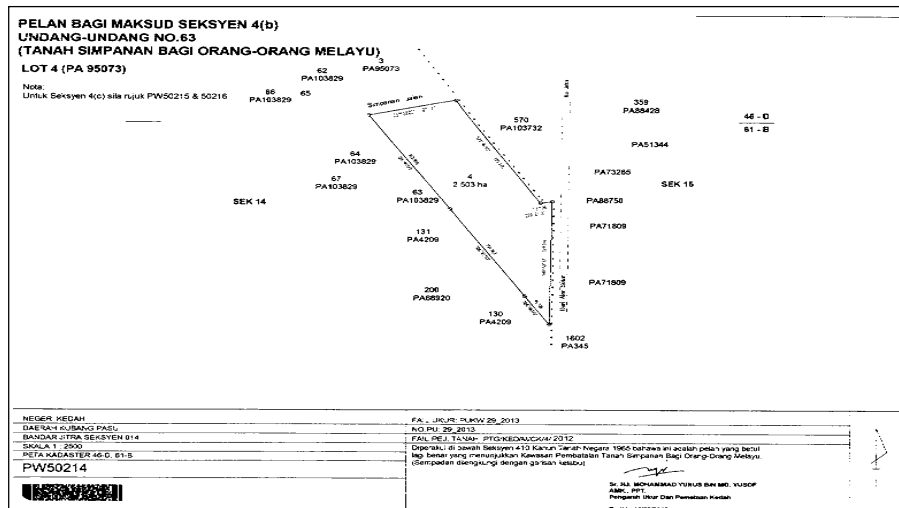
REVOCATION UNDER PARAGRAPH 4(b)

Pada menjalankan kuasa yang diberikan oleh perenggan 4(b) Enakmen No. 63 (Tanah Simpanan Bagi Orang-orang Melayu) maka inilah Raja dalam Mesyuarat membatalkan pengisytiharan Tanah Simpanan Bagi Orang-orang Melayu di dalam Bandar Jitra, Seksyen 014, Daerah Kubang Pasu, Kedah Darul Aman, dalam *Warta Kerajaan Kedah* No. 46 Jilid 9 bertarikh 4 April 1933 sebagai Kenyataan No. 1180 setakat yang berkenaan dengan tanah yang tersebut dalam Jadual di bawah ini dan dipetakan di atas Peta No. P.W. 50214 yang disimpan di Pejabat Pengarah Ukur dan Pemetaan, Kulim, Kedah Darul Aman.

In exercise of the powers conferred by paragraph 4(b) of Enactment No. 63 (Malay Reservations) the Ruler in Council hereby revokes the declaration of Malay Reservation in Bandar Jitra, Seksyen 014, District of Kubang Pasu, Kedah Darul Aman, published in the *Kedah Government Gazette* No. 46 Volume 9 dated 4 April 1933 as Notification No. 1180 in so far as at relates to the land described in the Schedule hereto and delineated upon P.W. 50214 deposited in the Office of the Director of Survey, Kulim, Kedah Darul Aman.

JADUAL/SCHEDULE

Mukim—Bandar Jitra, Seksyen 014. Daerah—Kubang Pasu. Hakmilik—G.M. 3145 (Lot 4)—P.W. 50214. Keluasan—2.503 hektar.



Bertarikh 30 Jun 2013

Dated 30 June 2013

[PSU(K): 545-1433; PTG/Ked./M/CK/4/2012]

HAJI MOHD. YUSRI BIN HAJI MD. DAUD  
*Setiausaha Majlis Mesyuarat Kerajaan  
 Kedah/  
 Secretary State Executive Council  
 Kedah*

**No. 547.**

## PEMBATALAN DI BAWAH PERENGGAN 4(b)

## REVOCATION UNDER PARAGRAPH 4(b)

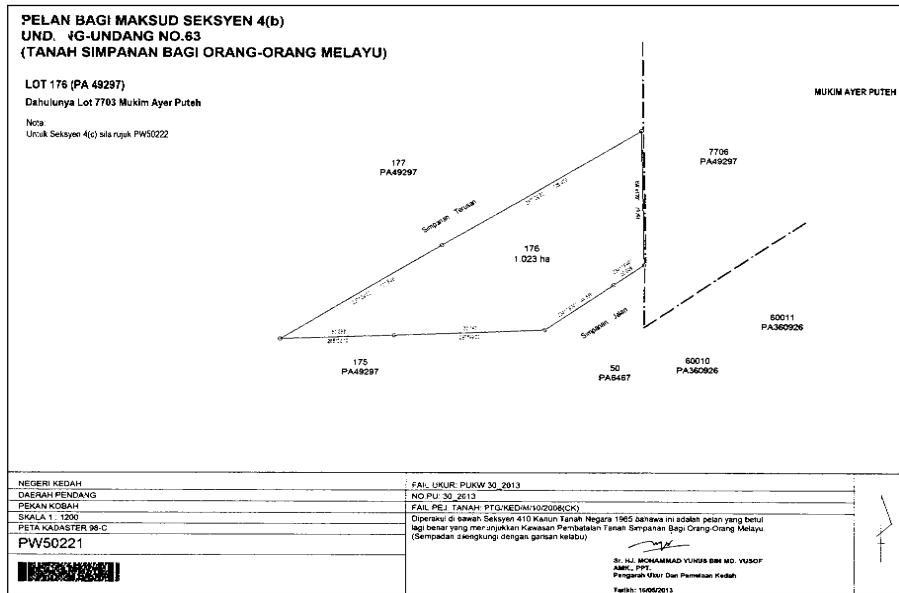
Pada menjalankan kuasa yang diberikan oleh perenggan 4(b) Enakmen No. 63 (Tanah Simpanan Bagi Orang-orang Melayu) maka inilah Raja dalam Mesyuarat membatalkan pengisytiharan Tanah Simpanan Bagi Orang-orang Melayu di dalam Pekan Kobah, Daerah Pendang, Kedah Darul Aman, dalam *Warta Kerajaan Kedah* No. 46 Jilid 9 bertarikh 4 April 1933 sebagai Kenyataan No. 1180 setakat yang berkenaan dengan tanah yang tersebut dalam Jadual di bawah ini dan dipetakan di atas Peta No. P.W. 50221 yang disimpan di Pejabat Pengarah Ukur dan Pemetaan, Kulim, Kedah Darul Aman.

In exercise of the powers conferred by paragraph 4(b) of Enactment No. 63 (Malay Reservations) the Ruler in Council hereby revokes the declaration of Malay Reservation in Pekan Kobah, District of Pendang, Kedah Darul Aman, published in the Kedah Government *Gazette* No. 46 Volume 9 dated 4 April 1933 as Notification No. 1180 in so far as it relates to the land described in the Schedule hereto and delineated upon P.W. 50221 deposited in the Office of the Director of Survey, Kulim, Kedah Darul Aman.

## JADUAL/SCHEDULE

Mukim—Pekan Kobah. Daerah—Pendang.

Hakmilik	Keluasan
<i>Title</i>	<i>Area</i>
	<i>Hectares</i>
G.M. 6688 (Lot 7703) (Mukim Ayer Puteh) Lot Baru (Lot 176) Pekan Kobah (P.W. 50221)	1.023



Bertarikh 30 Jun 2013

Dated 30 June 2013

[PSU(K): 610-1431; PTG/Ked./M/10/2008(CK)]

HAJI MOHD. YUSRI BIN HAJI MD. DAUD  
*Setiausaha Majlis Mesyuarat Kerajaan  
Kedah/  
Secretary State Executive Council  
Kedah*

**No. 548.**

PERMASUKAN DI BAWAH PERENGGAN 4(c)

REINCLUSION UNDER PARAGRAPH 4(c)

Pada menjalankan kuasa yang diberikan oleh perenggan 4(c) Enakmen No. 63 (Tanah Simpanan Bagi Orang-orang Melayu) maka inilah Raja dalam Majlis Mesyuarat mengisytiharkan tanah yang tersebut dalam Mukim Malau, Daerah Kubang Pasu, Kedah Darul Aman setakat yang berkenaan seperti Jadual di bawah dan dipetakan di atas P.W. 50218 dan P.W. 50219 yang disimpan di Pejabat Pengarah Ukur dan Pemetaan, Kulim, Kedah Darul Aman dipermasukkan menjadi Tanah Simpanan Bagi Orang-orang Melayu.

In exercise of the powers conferred by paragraph 4(c) of Enactment No. 63 (Malay Reservations) the Ruler in Council hereby declares that the land in the Mukim of Malau, District of Kubang Pasu, Kedah Darul Aman in so far as it relates to the land Schedule hereto and delineated upon P.W. 50218 and P.W. 50219 deposited in the Office of the Director of Survey, Kulim, Kedah Darul Aman to be included as land in Malay Reservation.

JADUAL/SCHEDULE

Mukim—Malau. Daerah—Kubang Pasu.

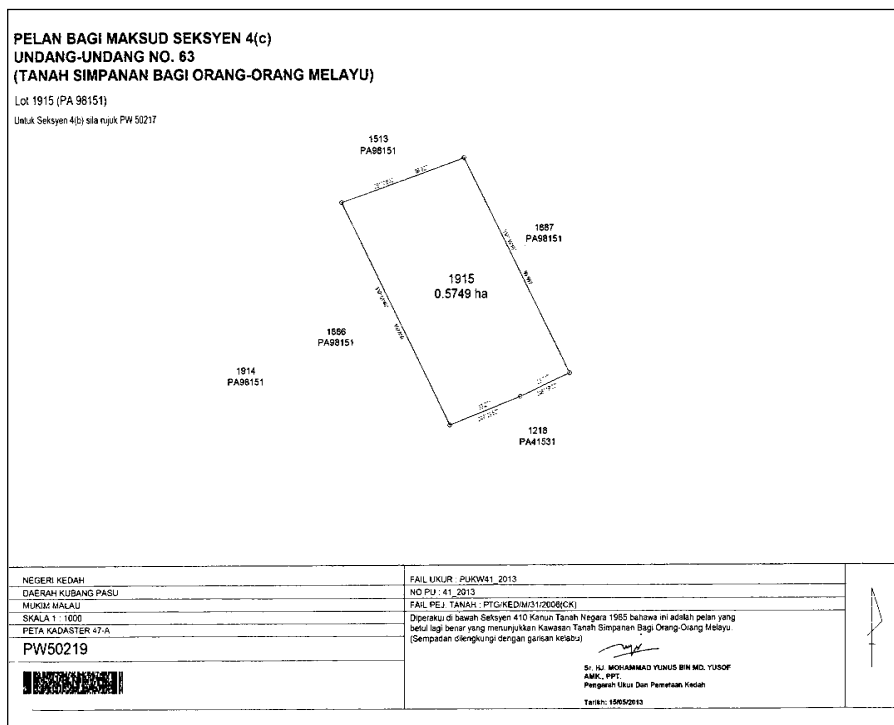
Hakmilik	Keluasan
<i>Title</i>	<i>Area</i>
	<i>Hectares</i>
H.S.(M) 613 (P.T. 1535) Lot Baru 2216 P.W. 50218	1.151
P.M. 333 (Lot 1915) P.W. 50219	0.5749

**PELAN BAGI MAKSUD SEKSYEN 4(c)  
UNDANG-UNDANG NO. 63  
(TANAH SIMPANAN BAGI ORANG-ORANG MELAYU)**

Lot 2216 (PA 154423)  
Untuk Seksyen 4(b) sila rujuk PW 50217

NEGERI KEDAH	FAIL LUKUR: PUKW40_2013
DAERAH KUBANG PASU	NO PU_40_2013
MUKIM MALAU	FAIL PEJ. TANAH: PTGKEDM/31(2006/CK)
SKALA 1: 1200	Diperakui di bawah Seksyen 4(1) Kanun Tanah Negara 1965 bahawa ini adalah pelan yang betul lagi benar yang menunjukkan Kawasan Tanah Simpanan Bagi Orang-Orang Melayu. (Sempadan ditunjukkan dengan garisan kelabu)
PETA KADASTER 47-A	S. H. MOHAMMAD YUNUS BIN MD. YUSOF AMK, PPT Pengerah Urur Dan Pemetaan Kedah Tarikh: 10/08/2013
PW50218	





Bertarikh 30 Jun 2013

Dated 30 June 2013

[PSU(K): 204-1430; PTG/Ked./M/31/2006(CK)]

Haji Mohd. Yusri Bin Haji Md. Daud  
*Setiausaha Majlis Mesyuarat Kerajaan  
 Kedah/  
 Secretary State Executive Council  
 Kedah*

**No. 549.**

PERMASUKAN DI BAWAH PERENGGAN 4(c)

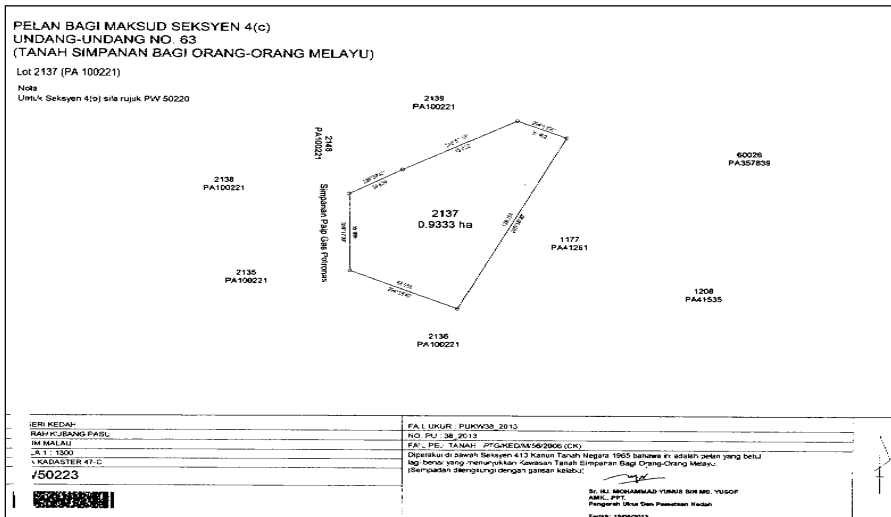
REINCLUSION UNDER PARAGRAPH 4(c)

Pada menjalankan kuasa yang diberikan oleh perenggan 4(c) Enakmen No. 63 (Tanah Simpanan Bagi Orang-orang Melayu) maka inilah Raja dalam Majlis Mesyuarat mengisytiharkan tanah yang tersebut dalam Mukim Malau, Daerah Kubang Pasu, Kedah Darul Aman setakat yang berkenaan seperti Jadual di bawah dan dipetakan di atas P.W. 50223 yang disimpan di Pejabat Pengarah Ukur dan Pemetaan, Kulim, Kedah Darul Aman dipermasukkan menjadi Tanah Simpanan Bagi Orang-orang Melayu.

In exercise of the powers conferred by paragraph 4(c) of Enactment No. 63 (Malay Reservations) the Ruler in Council hereby declares that the land in the Mukim of Malau, District of Kubang Pasu, Kedah Darul Aman in so far as it relates to the land Schedule hereto and delineated upon P.W. 50223 deposited in the Office of the Director of Survey, Kulim, Kedah Darul Aman to be included as land in Malay Reservation.

JADUAL/SCHEDULE

Mukim—Malau. Daerah—Kubang Pasu. Hakmilik—G.M. 225 (Lot 1178) Jadi G.M. 1149 (Lot 2137)—P.W. 50223. Keluasan—0.9333 hektar.



Bertarikh 30 Jun 2013

Dated 30 June 2013

[PSU(K): 318-1430; PTG/Ked./M/56/2006(CK)]

HAJI MOHD. YUSRI BIN HAJI MD. DAUD  
*Setiausaha Majlis Mesyuarat Kerajaan  
Kedah/  
Secretary State Executive Council  
Kedah*

No. 550.

PERMASUKAN DI BAWAH PERENGGAN 4(c)

REINCLUSION UNDER PARAGRAPH 4(c)

Pada menjalankan kuasa yang diberikan oleh perenggan 4(c) Enakmen No. 63 (Tanah Simpanan Bagi Orang-orang Melayu) maka inilah Raja dalam Majlis Mesyuarat mengisytiharkan tanah yang tersebut dalam Mukim Binjal dan Mukim Gelong, Daerah Kubang Pasu, Kedah Darul Aman setakat yang berkenaan seperti Jadual di bawah dan dipetakan di atas P.W. 50212 dan P.W. 50213 yang disimpan di Pejabat Pengarah Ukur dan Pemetaan, Kulim, Kedah Darul Aman dipermasukkan menjadi Tanah Simpanan Bagi Orang-orang Melayu.

In exercise of the powers conferred by paragraph 4(c) of Enactment No. 63 (Malay Reservations) the Ruler in Council hereby declares that the land in the Mukim of Binjal and Mukim of Gelong, District of Kubang Pasu, Kedah Darul Aman in so far as it relates to the land Schedule hereto and delineated upon P.W. 50212 and P.W. 50213 deposited in the Office of the Director of Survey, Kulim, Kedah Darul Aman to be included as land in Malay Reservation.

JADUAL/SCHEDULE

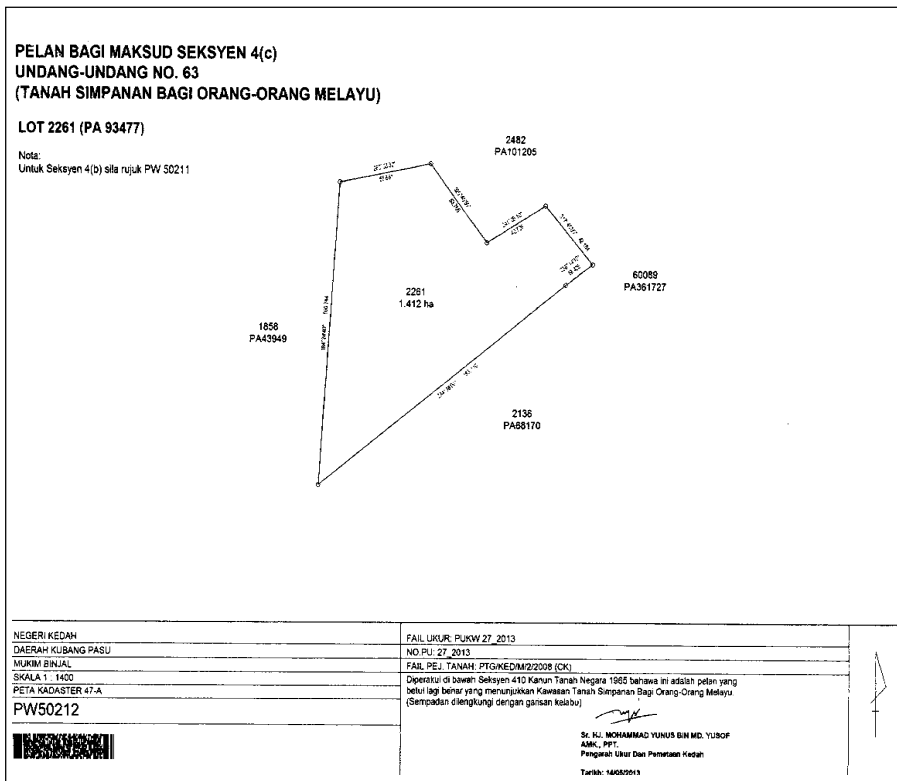
Mukim—Binjal. Daerah—Kubang Pasu.

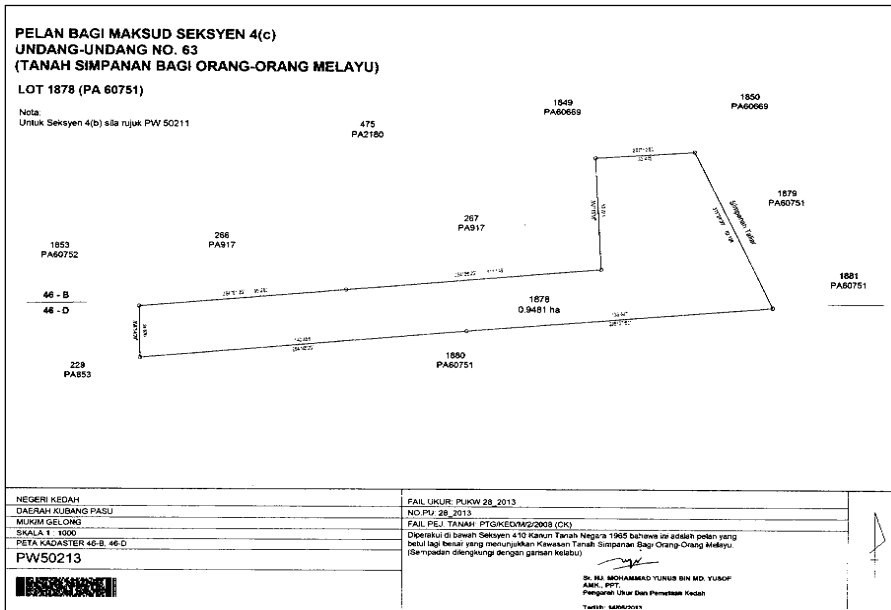
Hakmilik	Keluasan
	Hektar
<i>Title</i>	<i>Area</i>
	<i>Hectares</i>

G.M. 1671 (Lot 2261)—P.W. 50212 1.412

Mukim—Gelong. Daerah—Kubang Pasu.

G.M. 1701 (Lot 1878)—P.W. 50213 0.9481





Bertarikh 30 Jun 2013

Dated 30 June 2013

[PSU(K): 414-1429; PTG/Ked./M/2/2008(CK)]

HAJI MOHD. YUSRI BIN HAJI MD. DAUD  
*Setiausaha Majlis Mesyuarat Kerajaan  
Kedah/  
Secretary State Executive Council  
Kedah*

**No. 551.**

PERMASUKAN DI BAWAH PERENGGAN 4(c)

REINCLUSION UNDER PARAGRAPH 4(c)

Pada menjalankan kuasa yang diberikan oleh perenggan 4(c) Enakmen No. 63 (Tanah Simpanan Bagi Orang-orang Melayu) maka inilah Raja dalam Majlis Mesyuarat mengisytiharkan tanah yang tersebut dalam Mukim Kubang Pasu dan Mukim Husba, Daerah Kubang Pasu, Kedah Darul Aman setakat yang berkenaan seperti Jadual di bawah dan dipetakan di atas P.W. 50215 dan P.W. 50216 yang disimpan di Pejabat Pengarah Ukur dan Pemetaan, Kulim, Kedah Darul Aman dipermasukkan menjadi Tanah Simpanan Bagi Orang-orang Melayu.

In exercise of the powers conferred by paragraph 4(c) of Enactment No. 63 (Malay Reservations) the Ruler in Council hereby declares that the land in the Mukim of Kubang Pasu and Mukim of Husba, District of Kubang Pasu, Kedah Darul Aman in so far as it relates to the land Schedule hereto and delineated upon P.W. 50215 and P.W. 50216 deposited in the Office of the Director of Survey, Kulim, Kedah Darul Aman to be included as land in Malay Reservation.

JADUAL/SCHEDULE

Mukim—Kubang Pasu. Daerah—Kubang Pasu.

Hakmilik	Keluasan
	Hektar
<i>Title</i>	<i>Area</i>
	<i>Hectares</i>
H.S.M. 585 (P.T. 1209) (Lot Baru 60088)—P.W. 50215	1.043


Mukim—Husba. Daerah—Kubang Pasu.

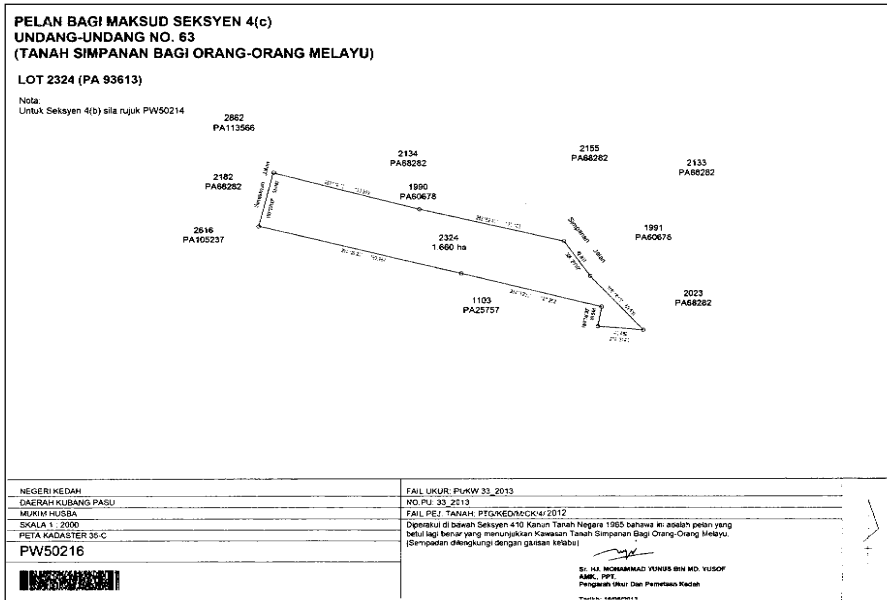
P.M. 139 (Lot 2324)—P.W. 50216	1.660
--------------------------------	-------

**PELAN BAGI MAKSUD SEKSYEN 4(c)  
UNDANG-UNDANG NO. 63  
(TANAH SIMPANAN BAGI ORANG-ORANG MELAYU)**

**LOT 60088 (PA 360785)**

Nota:  
Untuk Seksyen 4(b) sila rujuk PW50214

NEGERI KEDAH DAERAH KUBANG PASU MUKIM KUBANG PASU SKALA 1 : 1200 PETA KADASTER 35-A <b>PW50215</b>	FAIL UKUR, PUKW 32, 2013 NO.PU. 32_2013 FAIL PEJ. TANAH: PTGK/EDMCK/M/ 2012 Diperakui di bawah Seksyen 410 Karuan Tanah Negara 1965 bahawa ini adalah petan yang betul lagi benar yang merumukkan Kawasan Tanah Simpanan Bagi Orang-Orang Melayu. (Sempadan diilengkapi dengan gantian kelabu)  S. H. MOHAMMAD YUNUS BIN MD. YUSOF AMK, PPT, Pengarah Ukur Dan Pemetaan Kedah Tarikh: 16/05/2013
---	---



Bertarikh 30 Jun 2013

Dated 30 June 2013

[PSU(K): 545-1433; PTG/Ked./M/CK/4/2012]

HAJI MOHD. YUSRI BIN HAJI MD. DAUD  
*Setiausaha Majlis Mesyuarat Kerajaan  
Kedah/  
Secretary State Executive Council  
Kedah*

**No. 552.**

PERMASUKAN DI BAWAH PERENGGAN 4(c)

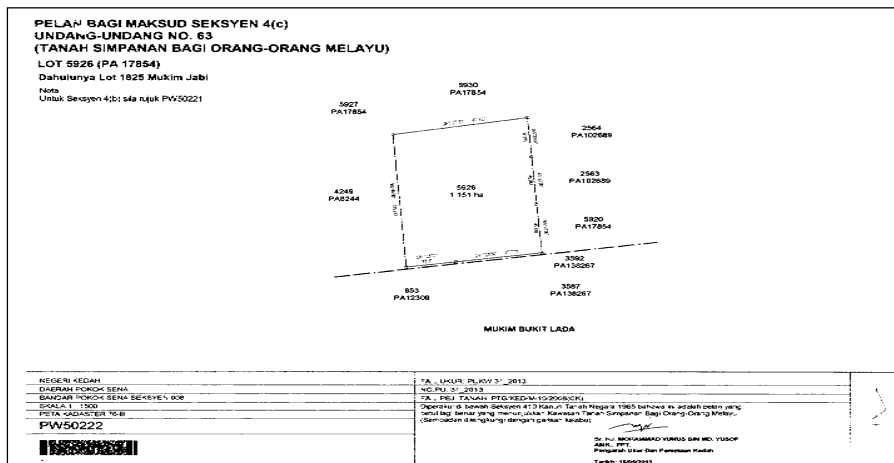
REINCLUSION UNDER PARAGRAPH 4(c)

Pada menjalankan kuasa yang diberikan oleh perenggan 4(c) Enakmen No. 63 (Tanah Simpanan Bagi Orang-orang Melayu) maka inilah Raja dalam Majlis Mesyuarat mengisytiharkan tanah yang tersebut dalam Bandar Pokok Sena, Seksyen 008, Daerah Pokok Sena, Kedah Darul Aman setakat yang berkenaan seperti Jadual di bawah dan dipetakan di atas P.W. 50222 yang disimpan di Pejabat Pengarah Ukur dan Pemetaan, Kulim, Kedah Darul Aman dipermasukkan menjadi Tanah Simpanan Bagi Orang-orang Melayu.

In exercise of the powers conferred by paragraph 4(c) of Enactment No. 63 (Malay Reservations) the Ruler in Council hereby declares that the land in the Bandar Pokok Sena, Seksyen 008, District of Pokok Sena, Kedah Darul Aman in so far as it relates to the land Schedule hereto and delineated upon P.W. 50222 deposited in the Office of the Director of Survey, Kulim, Kedah Darul Aman to be included as land in Malay Reservation.

JADUAL/SCHEDULE

Mukim—Bandar Pokok Sena, Seksyen 008. Daerah—Pokok Sena. Hakmilik—G.M. 982 (Lot 1825) Mukim Jabi (Lot Baru (Lot 5926), Bandar Baru Pokok Sena, Seksyen 008—P.W. 50222. Keluasan—1.1511 hektar.



Bertarikh 30 Jun 2013

Dated 30 June 2013

[PSU(K): 610-1431; PTG/Ked./M/10/2008(CK)]

HAJI MOHD. YUSRI BIN HAJI MD. DAUD  
*Setiausaha Majlis Mesyuarat Kerajaan  
 Kedah/  
 Secretary State Executive Council  
 Kedah*

KANUN TANAH NEGARA  
 (Akta 56 tahun 1965)

NATIONAL LAND CODE  
 (Act 56 of 1965)

No. 553.

(Seksyen 97 dan 98)

NOTIS TUNTUTAN TUNGGAKAN SEWA

(Section 97 and 98)

NOTICE OF DEMAND ARREARS OF RENT

Kepada Abdul Rahim bin Ahmad (K/P A0295522) tuan punya tanah yang tersebut dalam ruangan satu dan dua dalam Jadual di bawah ini.

Bahawasanya sewa yang dikenakan bagi tanah tersebut dan yang genap masa berkenaan dengan tahun ini masih belum dibayar dan adalah terhutang mulai dari 1 Jun.

Kamu adalah dengan ini dikehendaki, dalam tempoh tiga bulan dari tarikh notis ini disampaikan, supaya membayar \*di Pejabat Tanah daerah ini/di Pejabat Tanah Daerah Langkawi segala jumlah wang yang sekarang genap masa sebagaimana yang dimasukkan dalam ruangan ketiga hingga enam dalam Jadual itu dan yang dijumlahkan dalam ruangan akhirnya.

Dan ambil perhatian bahawa, jika \*jumlah daripada jumlah yang dinyatakan di ruangan akhir itu tidak dibayar dengan sepenuhnya dalam tempoh tiga bulan yang tersebut, maka saya yang bertandatangan di bawah ini, menurut kuasa-kuasa yang diberi oleh seksyen 100 Kanun Tanah Negara, akan mengisytiharkan dengan jalan perintah \*tanah berkenaan dilucuthak kepada Pihak Berkuasa Negeri.

#### JADUAL TANAH DAN TUNGGAKAN/*SCHEDULE OF LAND AND ARREARS*

Jenis dan No. Hakmilik/*Description and No. of Title*—P.N. 1417, Bandar Kuah. No. Lot/Lot No.—1080, Bangunan Perniagaan. Sewa Tahun Ini/*Current Year Rent*—RM200.00 (Sewa 2012). Tunggakan Dari Tahun-tahun Yang Lepas/*Arrears From Previous Years*—RM3,550.00 (Tunggakan Sewa, 1993 – 2011). Bayaran Dan Lain-lain Yang Dikenakan Sebagai Sewa/*Fees etc., Chargeable as Rent*—RM765.80 (Denda dan Tunggakan Denda). Bayaran-bayaran Terhutang/*Arrears Fees*—RM5.00 (Notis 6A). Jumlah Kena Dibayar/*Total Due*—RM4,520.80.

#### TAMBAHAN/*SUPPLEMENT*

Kepada Mayban Finance Bhd. No. Perserahan 12908/1992, Jilid 518, Folio 18, yang beralamat di 5-11 Jalan Pandak Mayah 1, Kuah, 07000 Langkawi, Kedah Darul Aman, pemegang gadaian.

Sekiranya kamu ada sebab mempercayai bahawa tuan punya bagi tanah yang dijudualkan di atas dalam mana kamu mempunyai atau menuntut sesuatu kepentingan akan mungkir daripada membayar wang-wang yang sekarang ini ditetapkan sebagai kena dibayar, maka kamu boleh mengelakkan perlucuthakan tanah tersebut dengan membayar sepenuhnya kepada Pentadbir Tanah, dalam tempoh yang dinyatakan, jumlah wang yang kena dibayar berkenaan dengan tanah itu.

Dan ambil perhatian bahawa (tanpa menjelaskan apa-apa hak di bawah seksyen itu untuk mendakwa tuan punya itu secara terus) ha-hak istimewa yang berikut untuk mendapat balik bayaran-bayaran wujud menurut kuasa peruntukan-peruntukan seksyen 98, Kanun Tanah Negara—

- (a) apa-apa jumlah wang yang dibayar oleh pemegang gadaian hendaklah ditambahkan kepada bayaran yang pertama yang kemudiannya kena dibayar atas gadaian itu;
- (b) apa-apa jumlah wang yang dibayar oleh pemajak, pemajak kecil atau pun penyewa boleh didapatkan balik dengan memotong jumlah wang itu daripada apa-apa sewa yang pada masa itu atau kemudiannya kena dibayar olehnya kepada tuan punya tanah itu atau kepada sesiapa yang memegang tanah itu;



- (c) mana-mana pemajak, pemajak kecil atau penyewa yang menanggung apa-apa tanggungan tambahan atau apa-apa potongan di bawah seksyen itu boleh mendapat balik jumlah wang yang ditanggung atau dipotong itu dengan membuat potongan yang bersamaan daripada jumlah sewa yang kena dibayar olehnya.

To Mayban Finance Bhd. No. Perserahan 129 08/1992, Jilid 518, Folio 18, of 5-11 Jalan Pandak Mayah 1, Kuah, 07000 Langkawi, Kedah Darul Aman Chargee/Lessee.

Should you have reason to believe that the proprietor of that land schedule above in which you possess or claim an interest will make default in payment of the sums now declared due thereon, you may avoid the forfeiture of such land by paying in full to the Land Administrator, within the time specified, the total specified in respect of that land.

And take notice that (without prejudice to any right under that section to sue the proprietor direct) the following special rights of recovery exist by virtue of the provisions of sections 98 of the National Land Code—

- (a) any sum paid by a chargee shall be added to the first payment thereafter due under the charge;
- (b) any sum paid by a lessee, sub-lessee or tenant may be recovered by deducting the amount of such sum from any rent then or thereafter due from him to the proprietor or other person under whom the land is held;
- (c) any lessee, sub-lessee or tenant who incurs any additional liability or suffers any deduction under the section may recover the amount of such liability or deduction by making a corresponding deduction from the amount of the rent payable by him.

Bertarikh 28 Februari 2013

Dated 28 February 2013

[PSU(K) 946-1379 Jld. 159; PTL/E/41/2011(23)]

ARMISHAH BIN SIRAJ  
*Pentadbir Tanah Langkawi  
Kedah*

**No. 554.**

(Seksyen 97 dan 98)

NOTIS TUNTUTAN HASIL TERHUTANG

(Section 97 and 98)

NOTICE OF DEMAND ARREARS OF RENT

Kepada Azura Hanim binti Tajudin yang beralamat di Tingkat 10, Plaza Pekeliling, Jalan Kampar off Jalan Tun Razak, 50400 Kuala Lumpur, Wilayah Persekutuan, Kuala Lumpur tuan punya tanah yang tersebut dalam ruangan satu dan dua dalam Jadual di bawah ini.

Bahawasanya hasil yang dikenakan bagi tanah yang tersebut dan yang kena dibayar bagi tahun ini telah tidak dibayar dan adalah terhutang mulai dari 1 Jun.

Puan adalah dengan ini dikehendaki, dalam tempoh tiga bulan dari tarikh notis ini disampaikan, supaya membayar di Pejabat Tanah daerah ini/di Pejabat Tanah Daerah Langkawi segala wang yang sekarang ini kena dibayar sebagaimana yang tercatat dalam ruangan tiga hingga enam dalam Jadual itu dan yang dijumlahkan dalam ruangan akhirnya.

Dan lagi adalah diberi notis bahawa, jika jumlah yang dinyatakan di ruangan akhir itu tidak dibayar dengan sepenuhnya dalam tempoh tiga bulan yang tersebut itu, maka saya yang bertandatangan di bawah ini, menurut kuasa-kuasa yang diberi oleh seksyen 100, Kanun Tanah Negara, akan mengisytiharkan dengan jalan perintah tanah yang berkenaan itu dirampas dan menjadi hak Pihak Berkuasa Negeri.

To Azura Hanim binti Tajudin of Tingkat 10, Plaza Pekeliling, Jalan Kampar off Jalan Tun Razak, 50400 Kuala Lumpur, Wilayah Persekutuan, Kuala Lumpur proprietor of the lands described in the 1st and 2nd columns of the Schedule below.

Whereas the rent reserved on the said lands and due in respect of the current year is unpaid and, with effect from the 1 June in arrear.

You are hereby required, within three months of the date of the service of this notice, to pay \*at the Land Office of this district/at Pejabat Tanah Daerah Langkawi all the sums now due as entered in the 3rd – 6th Columns of the Schedule and totalled in the final column thereof.

And take notice that, if \*the total/any of the totals specified in the final column is not paid in full within the said period of three months, then I the undersigned, by virtue of the powers conferred by section 100 of the National Land Code, shall by order declare \*the land in question forfeit to the State Authority.

JADUAL TANAH DAN HUTANG-HUTANG/SCHEDULE OF LAND AND ARREARS

Jenis dan No. Hakmilik/*Description and No. of Title*—P.N. 1397, Bandar Kuah. No. Lot/*Lot No.*—1060, Seksyen 6, Bangunan Perniagaan. Hasil Tahun Ini/*Current Year Rent*—RM200.00 (2012). Hutang Dari Tahun-tahun Yang Lepas/*Arrears From Previous Years*—RM1,900.00 (Tunggakan Cukai). Bayaran Dan Lain-lain Yang Dikenakan Sebagai Hasil/*Fees etc., Chargeable as Rent*—RM564.40 (Denda dan Tunggakan Denda). Bayaran-bayaran Terhutang/*Arrears Fees*—RM5.00 (Notis). Jumlah Kena Dibayar/*Total Due*—RM2,670.40.

Bertarikh 7 Jun 2013

Dated 7 June 2013

[PSU(K) 946-1379 Jld. 159; PTL: E/41/2011(23)]

ARMISHAH BIN SIRAJ  
*Pentadbir Tanah Langkawi  
Kedah*

**No. 555.**

(Seksyen 97 dan 98)

NOTIS TUNTUTAN HASIL TERHUTANG

(Section 97 and 98)

NOTICE OF DEMAND ARREARS OF RENT

Kepada Khadijah binti Haji Abdullah yang beralamat di Lot 1302, Mukim Kubang Rotan, Alor Setar, Kedah tuan punya tanah yang tersebut dalam ruangan satu dan dua dalam Jadual di bawah ini.

Bahawasanya hasil yang dikenakan bagi tanah yang tersebut dan yang kena dibayar bagi tahun ini telah tidak dibayar dan adalah terhutang mulai dari 1 Jun.

Puan adalah dengan ini dikehendaki, dalam tempoh tiga bulan dari tarikh notis ini disampaikan, supaya membayar di Pejabat Tanah daerah ini/di Kompleks Pentadbiran Daerah dan Tanah Kota Setar, Persiaran Taman Jubli Emas, Jalan Suka Menanti, 05150 Alor Setar segala wang yang sekarang ini kena dibayar sebagaimana yang tercatat dalam ruangan tiga hingga enam dalam Jadual itu dan yang dijumlahkan dalam ruangan akhirnya.

Dan lagi adalah diberi notis bahawa, jika jumlah yang dinyatakan di ruangan akhir itu tidak dibayar dengan sepenuhnya dalam tempoh tiga bulan yang tersebut itu, maka saya yang bertandatangan di bawah ini, menurut kuasa-kuasa yang diberi oleh seksyen 100, Kanun Tanah Negara, akan mengisytiharkan dengan jalan perintah tanah yang berkenaan itu dirampas dan menjadi hak Pihak Berkuasa Negeri.

To Khadijah binti Haji Abdullah of Lot 1302, Mukim Kubang Rotan, Alor Setar, Kedah proprietor of the lands described in the 1st and 2nd columns of the Schedule below.

Whereas the rent reserved on the said lands and due in respect of the current year is unpaid and, with effect from the 1 June in arrear.

You are hereby required, within three months of the date of the service of this notice, to pay \*at the Land Office of this district/at Kompleks Pentadbiran Daerah dan Tanah Kota Setar, Persiaran Taman Jubli Emas, Jalan Suka Menanti, 05150 Alor Setar, Kedah all the sums now due as entered in the 3rd – 6th Columns of the Schedule and totalled in the final column thereof.

And take notice that, if \*the total/any of the totals specified in the final column is not paid in full within the said period of three months, then I the undersigned, by virtue of the powers conferred by section 100 of the National Land Code, shall by order declare \*the land in question forfeit to the State Authority.

## JADUAL TANAH DAN HUTANG-HUTANG/SCHEDULE OF LAND AND ARREARS

Jenis dan No. Hakmilik/*Description and No. of Title*—GRN 8760. No. Lot/*Lot No.*—1302, Padi Warta. Hasil Tahun Ini/*Current Year Rent*—RM355.80. Hutang Dari Tahun-tahun Yang Lepas/*Arrears From Previous Years*—RM7,118.30. Bayaran Dan Lain-lain Yang Dikenakan Sebagai Hasil/*Fees etc., Chargeable as Rent*—RM5,542.60. Bayaran-bayaran Terhutang/*Arrears Fees*—RM5.00. Jumlah Kena Dibayar/*Total Due*—RM13,026.70.

Bertarikh 24 Jun 2013

Dated 24 June 2013

[PSU(K) 946-1379 Jld. 159; PTKS/E/5/2007 Jld. 3 SK. 240 Bil.(6)]

MOHD FAUZUL FITRI BIN ABD. RAHMAN  
*Penolong Pentadbir Tanah (Hasil)*  
*Kota Setar*  
*Kedah*

**No. 556.**

(Seksyen 97 dan 98)

## NOTIS TUNTUTAN HASIL TERHUTANG

Kepada Valley Enterprise yang beralamat di Lot 1387, Alor Besar, Mukim Hutan Kampong, Alor Setar, Kedah tuan punya tanah yang tersebut dalam ruangan satu dan dua dalam Jadual di bawah ini.

Bahawasanya hasil yang dikenakan bagi tanah yang tersebut dan yang kena dibayar bagi tahun ini telah tidak dibayar dan adalah terhutang mulai dari 1 Jun.

Tuan/Puan adalah dengan ini dikehendaki, dalam tempoh tiga bulan dari tarikh notis ini disampaikan, supaya membayar di Pejabat Tanah daerah ini/di Kompleks Pentadbiran Daerah dan Tanah Kota Setar, Persiaran Taman Jubli Emas, Jalan Suka Menanti, 05150 Alor Setar, Kedah segala wang yang sekarang ini kena dibayar sebagaimana yang tercatat dalam ruangan tiga hingga enam dalam Jadual itu dan yang dijumlahkan dalam ruangan akhirnya.

Dan lagi adalah diberi notis bahawa, jika jumlah yang dinyatakan di ruangan akhir itu tidak dibayar dengan sepenuhnya dalam tempoh tiga bulan yang tersebut itu, maka saya yang bertandatangan di bawah ini, menurut kuasa-kuasa yang diberi oleh seksyen 100, Kanun Tanah Negara, akan mengisytiharkan dengan jalan perintah tanah yang berkenaan itu dirampas dan menjadi hak Pihak Berkuasa Negeri.

To Valley Enterprise of Lot 1387, Alor Besar, Mukim Hutan Kampong, Alor Setar, Kedah proprietor of the lands described in the 1st and 2nd columns of the Schedule below.

Whereas the rent reserved on the said lands and due in respect of the current year is unpaid and, with effect from the 1 June in arrear.

You are hereby required, within three months of the date of the service of this notice, to pay \*at the Land Office of this district/at Kompleks Pentadbiran Daerah dan Tanah Kota Setar, Persiaran Taman Jubli Emas, Jalan Suka Menanti, 05150 Alor Setar, Kedah all the sums now due as entered in the 3rd – 6th Columns of the Schedule and totalled in the final column thereof.

And take notice that, if \*the total/any of the totals specified in the final column is not paid in full within the said period of three months, then I the undersigned, by virtue of the powers conferred by section 100 of the National Land Code, shall by order declare \*the land in question forfeit to the State Authority.

JADUAL TANAH DAN HUTANG-HUTANG/*SCHEDULE OF LAND AND ARREARS*

Jenis dan No. Hakmilik/*Description and No. of Title*—G.M. 6171. No. Lot/No. P.T./*Lot No./P.T. No.*—0001387, Pencawang. Hasil Tahun Ini/*Current Year Rent*—RM503.80. Hutang Dari Tahun-tahun Yang Lepas/*Arrears From Previous Years*—RM5,642.40. Bayaran Dan Lain-lain Yang Dikenakan Sebagai Hasil/*Fees etc., Chargeable as Rent*—RM3,285.80. Bayaran-bayaran Terhutang/*Arrears Fees*—RM5.00. Jumlah Kena Dibayar/*Total Due*—RM9,437.00.

Bertarikh 24 Jun 2013

Dated 24 June 2013

[PSU(K) 946-1379 Jld. 159; PTKS/E/5/2007 Jld. 3 SK. 185 Bil.(5)]

MOHD FAUZUL FITRI BIN ABD. RAHMAN  
*Penolong Pentadbir Tanah (Hasil)*  
Kota Setar  
Kedah

**No. 557.**

(Seksyen 97 dan 98)

NOTIS TUNTUTAN HASIL TERHUTANG

(Section 97 and 98)

NOTICE OF DEMAND ARREARS OF RENT

Kepada Pengkalan Kundor Development Sdn. Bhd., yang beralamat di PT 1613, Taman Mahawangsa, Alor Setar, Kedah tuan punya tanah yang tersebut dalam ruangan satu dan dua dalam Jadual di bawah ini.

Bahawasanya hasil yang dikenakan bagi tanah yang tersebut dan yang kena dibayar bagi tahun ini telah tidak dibayar dan adalah terhutang mulai dari 1 Jun.

Tuan/Puan adalah dengan ini dikehendaki, dalam tempoh tiga bulan dari tarikh notis ini disampaikan, supaya membayar di Pejabat Tanah daerah ini/ di Kompleks Pentadbiran Daerah dan Tanah Kota Setar, Persiaran Taman Jubli Emas, Jalan Suka Menanti, 05150 Alor Setar, Kedah segala wang yang sekarang ini kena dibayar sebagaimana yang tercatat dalam ruangan tiga hingga enam dalam Jadual itu dan yang dijumlahkan dalam ruangan akhirnya.

Dan lagi adalah diberi notis bahawa, jika jumlah yang dinyatakan di ruangan akhir itu tidak dibayar dengan sepenuhnya dalam tempoh tiga bulan yang tersebut itu, maka saya yang bertandatangan di bawah ini, menurut kuasa-kuasa yang diberi oleh seksyen 100, Kanun Tanah Negara, akan mengisytiharkan dengan jalan perintah tanah yang berkenaan itu dirampas dan menjadi hak Pihak Berkuasa Negeri.

To Pengkalan Kundor Development Sdn. Bhd. of PT 1613, Taman Mahawangsa, Alor Setar, Kedah proprietor of the lands described in the 1st and 2nd columns of the Schedule below.

Whereas the rent reserved on the said lands and due in respect of the current year is unpaid and, with effect from the 1 June in arrear.

You are hereby required, within three months of the date of the service of this notice, to pay \*the Land Office of this district/at Kompleks Pentadbiran Daerah dan Tanah Kota Setar, Persiaran Taman Jubli Emas, Jalan Suka Menanti, 05150 Alor Setar, Kedah all the sums now due as entered in the 3rd – 6th Columns of the Schedule and totalled in the final column thereof.

And take notice that, if \*the total/any of the totals specified in the final column is not paid in full within the said period of three months, then I the undersigned, by virtue of the powers conferred by section 100 of the National Land Code, shall by order declare \*the land in question forfeit to the State Authority.

JADUAL TANAH DAN HUTANG-HUTANG/SCHEDULE OF LAND AND ARREARS

Jenis dan No. Hakmilik/*Description and No. of Title*—H.S.M. 1259. No. Lot/ No. P.T./*Lot No./P.T. No.*—0001613, Pencawang. Hasil Tahun Ini/*Current Year Rent*—RM503.80. Hutang Dari Tahun-tahun Yang Lepas/*Arrears From Previous Years*—RM5,557.60. Bayaran Dan Lain-lain Yang Dikenakan Sebagai Hasil/*Fees etc., Chargeable as Rent*—RM3,110.40. Bayaran-bayaran Terhutang/*Arrears Fees*—RM5.00. Jumlah Kena Dibayar/*Total Due*—RM9,176.80.

Bertarikh 24 Jun 2013

Dated 24 June 2013

[PSU(K) 946-1379 Jld. 159; PTKS/E/5/2007 Jld. 3 SK. 155 Bil.(5)]

MOHD FAUZUL FITRI BIN ABD. RAHMAN  
*Penolong Pentadbir Tanah (Hasil)*  
*Kota Setar*  
*Kedah*

**No. 558.**

(Seksyen 97 dan 98)

NOTIS TUNTUTAN HASIL TERHUTANG

(Section 97 and 98)

NOTICE OF DEMAND ARREARS OF RENT

Kepada Ben Khada Sdn. Bhd. yang beralamat di PT 1286, Taman Purnama, Alor Setar, Kedah tuan punya tanah yang tersebut dalam ruangan satu dan dua dalam Jadual di bawah ini.

Bahawasanya hasil yang dikenakan bagi tanah yang tersebut dan yang kena dibayar bagi tahun ini telah tidak dibayar dan adalah terhutang mulai dari 1 Jun.

Tuan/Puan adalah dengan ini dikehendaki, dalam tempoh tiga bulan dari tarikh notis ini disampaikan, supaya membayar di Pejabat Tanah daerah ini/di Kompleks Pentadbiran Daerah dan Tanah Kota Setar, Persiaran Taman Jubli Emas, Jalan Suka Menanti, 05150 Alor Setar segala wang yang sekarang ini kena dibayar sebagaimana yang tercatat dalam ruangan tiga hingga enam dalam Jadual itu dan yang dijumlahkan dalam ruangan akhirnya.

Dan lagi adalah diberi notis bahawa, jika jumlah yang dinyatakan di ruangan akhir itu tidak dibayar dengan sepenuhnya dalam tempoh tiga bulan yang tersebut itu, maka saya yang bertandatangan di bawah ini, menurut kuasa-kuasa yang diberi oleh seksyen 100, Kanun Tanah Negara, akan mengisytiharkan dengan jalan perintah tanah yang berkenaan itu dirampas dan menjadi hak Pihak Berkuasa Negeri.

To Ben Khada Sdn. Bhd. of PT 1286, Taman Purnama, Alor Setar, Kedah proprietor of the lands described in the 1st and 2nd columns of the Schedule below.

Whereas the rent reserved on the said lands and due in respect of the current year is unpaid and, with effect from the 1 June in arrear.

You are hereby required, within three months of the date of the service of this notice, to pay \*at the Land Office of this district/at Kompleks Pentadbiran Daerah dan Tanah Kota Setar, Persiaran Taman Jubli Emas, Jalan Suka Menanti, 05150 Alor Setar, Kedah all the sums now due as entered in the 3rd – 6th Columns of the Schedule and totalled in the final column thereof.

And take notice that, if \*the total/any of the totals specified in the final column is not paid in full within the said period of three months, then I the undersigned, by virtue of the powers conferred by section 100 of the National Land Code, shall by order declare \*the land in question forfeit to the State Authority.

JADUAL TANAH DAN HUTANG-HUTANG/*SCHEDULE OF LAND AND ARREARS*

Jenis dan No. Hakmilik/*Description and No. of Title*—H.S.M. 13300. No. Lot/  
No. P.T./*Lot No./P.T. No.*—0001286, Pencawang. Hasil Tahun Ini/*Current Year  
Rent*—RM503.80. Hutang Dari Tahun-tahun Yang Lepas/*Arrears From Previous  
Years*—RM5,412.00. Bayaran Dan Lain-lain Yang Dikenakan Sebagai Hasil/  
*Fees etc., Chargeable as Rent*—RM3,483.20. Bayaran-bayaran Terhutang/*Arrears  
Fees*—RM5.00. Jumlah Kena Dibayar/*Total Due*—RM9,404.00.

Bertarikh 24 Jun 2013

Dated 24 June 2013

[PSU(K) 946-1379 Jld. 159; PTKS/E/5/2007 Jld. 3 SK. 56 Bil.(5)]

MOHD FAUZUL FITRI BIN ABD. RAHMAN  
*Penolong Pentadbir Tanah (Hasil)*  
*Kota Setar*  
*Kedah*

**No. 559.**

(Seksyen 97 dan 98)

NOTIS TUNTUTAN HASIL TERHUTANG

(Section 97 and 98)

NOTICE OF DEMAND ARREARS OF RENT

Kepada Kang Phee Keat yang beralamat di Lot 1467, Taman Mawar, Hutan Kampong, Alor Setar, Kedah tuan punya tanah yang tersebut dalam ruangan satu dan dua dalam Jadual di bawah ini.

Bahawasanya hasil yang dikenakan bagi tanah yang tersebut dan yang kena dibayar bagi tahun ini telah tidak dibayar dan adalah terhutang mulai dari 1 Jun.

Tuan/Puan adalah dengan ini dikehendaki, dalam tempoh tiga bulan dari tarikh notis ini disampaikan, supaya membayar di Pejabat Tanah daerah ini/di Kompleks Pentadbiran Daerah dan Tanah Kota Setar, Persiaran Taman Jubli Emas, Jalan Suka Menanti, 05150 Alor Setar segala wang yang sekarang ini kena dibayar sebagaimana yang tercatat dalam ruangan tiga hingga enam dalam Jadual itu dan yang dijumlahkan dalam ruangan akhirnya.

Dan lagi adalah diberi notis bahawa, jika jumlah yang dinyatakan di ruangan akhir itu tidak dibayar dengan sepenuhnya dalam tempoh tiga bulan yang tersebut itu, maka saya yang bertandatangan di bawah ini, menurut kuasa-kuasa yang diberi oleh seksyen 100, Kanun Tanah Negara, akan mengisytiharkan dengan jalan perintah tanah yang berkenaan itu dirampas dan menjadi hak Pihak Berkuasa Negeri.



To Kang Phee Keat of Lot 1467, Taman Mawar, Hutan Kampong, Alor Setar, Kedah proprietor of the lands described in the 1st and 2nd columns of the Schedule below.

Whereas the rent reserved on the said lands and due in respect of the current year is unpaid and, with effect from the 1 June in arrear.

You are hereby required, within three months of the date of the service of this notice, to pay \*at the Land Office of this district/at Kompleks Pentadbiran Daerah dan Tanah Kota Setar, Persiaran Taman Jubli Emas, Jalan Suka Menanti, 05150 Alor Setar, Kedah all the sums now due as entered in the 3rd – 6th Columns of the Schedule and totalled in the final column thereof.

And take notice that, if \*the total/any of the totals specified in the final column is not paid in full within the said period of three months, then I the undersigned, by virtue of the powers conferred by section 100 of the National Land Code, shall by order declare \*the land in question forfeit to the State Authority.

JADUAL TANAH DAN HUTANG-HUTANG/*SCHEDULE OF LAND AND ARREARS*

Jenis dan No. Hakmilik/*Description and No. of Title*—G.M. 6318. No. Lot/No. P.T./*Lot No./P.T. No.*—0001467, Pencawang. Hasil Tahun Ini/*Current Year Rent*—RM503.80. Hutang Dari Tahun-tahun Yang Lepas/*Arrears From Previous Years*—RM5,303.20. Bayaran Dan Lain-lain Yang Dikenakan Sebagai Hasil/*Fees etc., Chargeable as Rent*—RM2,654.40. Bayaran-bayaran Terhutang/*Arrears Fees*—RM5.00. Jumlah Kena Dibayar/*Total Due*—RM8,466.40.

Bertarikh 24 Jun 2013

Dated 24 June 2013  
[PTKS/E/14/2012 SK. 50]

MOHD FAUZUL FITRI BIN ABD. RAHMAN  
*Penolong Pentadbir Tanah (Hasil)*  
Kota Setar  
Kedah

**No. 560.**

(Seksyen 97 dan 98)

NOTIS TUNTUTAN HASIL TERHUTANG

(Section 97 and 98)

NOTICE OF DEMAND ARREARS OF RENT

Kepada Saad bin Salleh yang beralamat di Lot 425, Kebun 100, Mukim Lengkuas, Alor Setar, Kedah tuan punya tanah yang tersebut dalam ruangan satu dan dua dalam Jadual di bawah ini.

Bahawasanya hasil yang dikenakan bagi tanah yang tersebut dan yang kena dibayar bagi tahun ini telah tidak dibayar dan adalah terhutang mulai dari 1 Jun.

Tuan adalah dengan ini dikehendaki, dalam tempoh tiga bulan dari tarikh notis ini disampaikan, supaya membayar di Pejabat Tanah daerah ini/di Kompleks Pentadbiran Daerah dan Tanah Kota Setar, Persiaran Taman Jubli Emas, Jalan Suka Menanti, 05150 Alor Setar segala wang yang sekarang ini kena dibayar sebagaimana yang tercatat dalam ruangan tiga hingga enam dalam Jadual itu dan yang dijumlahkan dalam ruangan akhirnya.

Dan lagi adalah diberi notis bahawa, jika jumlah yang dinyatakan di ruangan akhir itu tidak dibayar dengan sepenuhnya dalam tempoh tiga bulan yang tersebut itu, maka saya yang bertandatangan di bawah ini, menurut kuasa-kuasa yang diberi oleh seksyen 100, Kanun Tanah Negara, akan mengisytiharkan dengan jalan perintah tanah yang berkenaan itu dirampas dan menjadi hak Pihak Berkuasa Negeri.

To Saad bin Salleh of Lot 425, Kebun 100, Mukim Lengkuas, Alor Setar, Kedah proprietor of the lands described in the 1st and 2nd columns of the Schedule below.

Whereas the rent reserved on the said lands and due in respect of the current year is unpaid and, with effect from the 1 June in arrear.

You are hereby required, within three months of the date of the service of this notice, to pay \*at the Land Office of this district/at Kompleks Pentadbiran Daerah dan Tanah Kota Setar, Persiaran Taman Jubli Emas, Jalan Suka Menanti, 05150 Alor Setar, Kedah all the sums now due as entered in the 3rd – 6th Columns of the Schedule and totalled in the final column thereof.

And take notice that, if \*the total/any of the totals specified in the final column is not paid in full within the said period of three months, then I the undersigned, by virtue of the powers conferred by section 100 of the National Land Code, shall by order declare \*the land in question forfeit to the State Authority.

JADUAL TANAH DAN HUTANG-HUTANG/SCHEDULE OF LAND AND ARREARS

Jenis dan No. Hakmilik/*Description and No. of Title*—G.M. 439. No. Lot/No. P.T./*Lot No./P.T. No.*—0000425, Getah. Hasil Tahun Ini/*Current Year Rent*—RM44.00. Hutang Dari Tahun-tahun Yang Lepas/*Arrears From Previous Years*—RM1,095.00. Bayaran Dan Lain-lain Yang Dikenakan Sebagai Hasil/*Fees etc., Chargeable as Rent*—RM3,008.70. Bayaran-bayaran Terhutang/*Arrears Fees*—RM5.00. Jumlah Kena Dibayar/*Total Due*—RM4,152.70.

Bertarikh 24 Jun 2013

Dated 24 June 2013

[PSU(K) 946-1379 Jld. 159; PTKS/E/5/2007 Jld. 5 SK. 30 Bil.(8)]

MOHD FAUZUL FITRI BIN ABD. RAHMAN  
*Penolong Pentadbir Tanah (Hasil)*  
*Kota Setar*  
*Kedah*

**No. 561.**

(Seksyen 97 dan 98)

NOTIS TUNTUTAN HASIL TERHUTANG

(Section 97 and 98)

NOTICE OF DEMAND ARREARS OF RENT

Kepada Syarikat Perdagangan Muhibah Sdn. Bhd., yang beralamat di Lot 1561, Mukim Alor Merah, Alor Setar, Kedah tuan punya tanah yang tersebut dalam ruangan satu dan dua dalam Jadual di bawah ini.

Bahawasanya hasil yang dikenakan bagi tanah yang tersebut dan yang kena dibayar bagi tahun ini telah tidak dibayar dan adalah terhutang mulai dari 1 Jun.

Tuan/Puan adalah dikehendaki, dalam tempoh tiga bulan dari tarikh notis ini disampaikan, supaya membayar di Pejabat Tanah daerah ini/di Kompleks Pentadbiran Daerah dan Tanah Kota Setar, Persiaran Taman Jubli Emas, Jalan Suka Menanti, 05150 Alor Setar, Kedah segala wang yang sekarang ini kena dibayar sebagaimana yang tercatat dalam ruangan tiga hingga enam dalam Jadual itu dan yang dijumlahkan dalam ruangan akhirnya.

Dan lagi adalah diberi notis bahawa, jika jumlah yang dinyatakan di ruangan akhir itu tidak dibayar dengan sepenuhnya dalam tempoh tiga bulan yang tersebut itu, maka saya yang bertandatangan di bawah ini, menurut kuasa-kuasa yang diberi oleh seksyen 100, Kanun Tanah Negara, akan mengisytiharkan dengan jalan perintah tanah yang berkenaan itu dirampas dan menjadi hak Pihak Berkuasa Negeri.

To Syarikat Perdagangan Muhibah Sdn. Bhd., of Lot 1561, Mukim Alor Merah, Alor Setar proprietor of the lands described in the 1st and 2nd columns of the Schedule below.

Whereas the rent reserved on the said lands and due in respect of the current year is unpaid and, with effect from the 1 June in arrear.

You are hereby required, within three months of the date of the service of this notice, to pay \*the Land Office of this district/at Kompleks Pentadbiran Daerah dan Tanah Kota Setar, Persiaran Taman Jubli Emas, Jalan Suka Menanti, 05150 Alor Setar, Kedah all the sums now due as entered in the 3rd – 6th Columns of the Schedule and totalled in the final column thereof.

And take notice that, if \*the total/any of the totals specified in the final column is not paid in full within the said period of three months, then I the undersigned, by virtue of the powers conferred by section 100 of the National Land Code, shall by order declare \*the land in question forfeit to the State Authority.

## JADUAL TANAH DAN HUTANG-HUTANG/SCHEDULE OF LAND AND ARREARS

Jenis dan No. Hakmilik/*Description and No. of Title*—G.M. 16249. No. Lot/*Lot No.*—1561, Pencawang. Hasil Tahun Ini/*Current Year Rent*—RM503.80. Hutang Dari Tahun-tahun Yang Lepas/*Arrears From Previous Years*—RM6,297.60. Bayaran Dan Lain-lain Yang Dikenakan Sebagai Hasil/*Fees etc., Chargeable as Rent*—RM5,187.60. Bayaran-bayaran Terhutang/*Arreas Fees*—RM5.00. Jumlah Kena Dibayar/*Total Due*—RM11,994.00

## TAMBAHAN/SUPPLEMENT

Kepada Lembaga Letrik Negara Tanah Melayu, pemegang gadai/pemegang pajak/pemegang pajak kecil/Penyewa/pemegang *lien*/pengkaveat/Pemegang isemen.

Sekiranya tuan ada sebab mempercayai bahawa tuan punya bagi tanah yang dijadualkan di atas itu dan yang atasnya tuan/puan ada hak mempunyai atau menuntut sesuatu kepentingan akan mungkir daripada membayar wang-wang yang sekarang ini ditetapkan sebagai kena dibayar berkenaan dengannya maka tuan/puan boleh mengelakkan tanah itu daripada dirampas dengan membayar sepenuhnya kepada Pentadbir Tanah, dalam tempoh yang dinyatakan itu, jumlah wang yang kena dibayar berkenaan dengan tanah itu.

Dan lagi adalah diberi notis bahawa (dengan tidak melemahkan apa-apa hak di bawah seksyen itu untuk mendakwa tuan punya itu secara terus) menurut kuasa peruntukan-peruntukan seksyen 98, Kanun Tanah Negara, hak-hak istimewa bagi mendapat balik bayaran-bayaran adalah seperti berikut—

- (a) apa-apa wang yang dibayar oleh pemegang gadai hendaklah ditambahkan kepada bayaran yang pertama yang kena dibayar kemudian daripadanya atas gadaian itu;
- (b) apa-apa wang yang dibayar oleh pemajak, pemajak kecil atau pun penyewa boleh didapatkan balik dengan memotong jumlah wang itu daripada apa-apa sewa yang ia kena membayar pada masa itu atau kemudian daripada itu kepada tuan punya tanah itu atau kepada sesiapa yang daripadanya tanah itu dipegang;
- (c) seseorang pemajak, pemajak kecil atau penyewa yang menanggung apa-apa tanggungan tambahan atau apa-apa potongan menurut seksyen itu boleh mendapat balik jumlah wang yang ditanggung atau dipotong itu dengan membuat potongan sejumlah itu juga daripada jumlah bayaran sewa yang kena dibayar olehnya.

To Lembaga Letrik Negara Tanah Melayu, Chargee/Lessee/Sub-lessee/Tenant/Lien-holder/Caveator/Easement holder.

Should you have reason to believe that the proprietor of that land schedule above in which you possess or claim an interest will make default in payment of the sums now declared due thereon, you may avoid the forfeiture of such land by paying in full to the Land Administrator, within the time specified, the total specified in respect of that land.

And take notice that (without prejudice to any right under that section to sue the proprietor direct) the following special rights of recovery exist by virtue of the provisions of sections 98 of the National Land Code—

- (a) any sum paid by a chargee shall be added to the first payment thereafter due under the charge;
- (b) any sum paid by a lessee, sub-lessee or tenant may be recovered by deducting the amount of such sum from any rent then or thereafter due from him to the proprietor or other person under whom the land is held;
- (c) any lessee, sub-lessee or tenant who incurs any additional liability or suffers any deduction under the section may recover the amount of such liability or deduction by making a corresponding deduction from the amount of the rent payable by him.

Bertarikh 24 Jun 2013

Dated 24 June 2013

[PSU(K) 946-1379 Jld. 159; PTKS/E/5/2007 Jld. 1 SK. 19 Bil.(5)]

MOHD FAUZUL FITRI BIN ABD. RAHMAN  
*Penolong Pentadbir Tanah (Hasil)*  
*Kota Setar*  
*Kedah*

**No. 562.**

(Seksyen 130)

NOTIS PERKEMBALIAN TANAH KEPADA KERAJAAN

(Section 130)

NOTICE OF REVERSION TO THE STATE

Bahawasanya, menurut peruntukan-peruntukan seksyen \*100/129, Kanun Tanah Negara, tanah yang dijadualkan di bawah ini telah dengan jalan perintah diisytiharkan dirampas menjadi hak Pihak Berkuasa Negeri.

Notis adalah dengan ini diberi bahawa perampasan itu berkuat kuasa pada hari ini dan bahawa, oleh kerana tanah itu menjadi kepunyaan Pihak Berkuasa Negeri—

- (a) apa-apa jua hakmilik atau kepentingan atas tanah itu yang dahulunya ada atau yang boleh timbul adalah dipadamkan; dan
- (b) suratan hakmilik yang dikeluarkan bagi tanah itu adalah tidak sah dan boleh dirampas oleh Kerajaan.

Whereas, pursuant to the provisions of section \*100/129 of the National Land Code, the land scheduled below has by order been declared forfeit to the State Authority.

Notice is hereby given that such forfeiture has this day taken effect and that, in consequence of its vesting in the State Authority—

- (a) any title or interest in the land heretofore subsisting or capable of arising is extinguished; and
- (b) the issue document of title to the land is void and is impoundable by the State.

JADUAL TANAH YANG DIRAMPAS/SCHEDULE OF FORFEITED LAND

Bandar/Town—Alor Setar. No. Lot/Lot No.—1857. Jenis dan No. Hakmilik/  
*Description and No. of Title*—G.M. 8479. Luas/Area—6.0134 hektar/hectares.

Bertarikh 20 Mei 2013

Dated 20 May 2013

[PSU(K) 946-1379 Jld. 159; PTKS/E/5/2007 Jld. 3 SK. 130 Bil.(10)]

MOHD FAUZUL FITRI BIN ABD. RAHMAN  
*Penolong Pentadbir Tanah (Hasil)*  
Kota Setar  
Kedah

**No. 563.**

(Seksyen 130)

NOTIS PERKEMBALIAN TANAH KEPADA KERAJAAN

(Section 130)

NOTICE OF REVERSION TO THE STATE

Bahawasanya, menurut peruntukan-peruntukan seksyen \*100/129, Kanun Tanah Negara, tanah yang dijadualkan di bawah ini telah dengan jalan perintah diisytiharkan dilucuthak kepada Pihak Berkuasa Negeri.

Notis adalah dengan ini diberi bahawa perlucuthakan tersebut telah berkuat kuasa pada hari ini dan bahawa, oleh kerana tanah itu menjadi kepunyaan Pihak Berkuasa Negeri—

- (a) apa-apa jua hakmilik atau kepentingan atas tanah itu yang dahulunya ada atau yang boleh timbul adalah dipadamkan; dan
- (b) suratan hakmilik yang dikeluarkan bagi tanah itu adalah tidak sah dan boleh dirampas oleh Kerajaan.

Whereas, pursuant to the provisions of section \*100/129 of the National Land Code, the land scheduled below has by order been declared forfeit to the State Authority.

Notice is hereby given that such forfeiture has this day taken effect and that, in consequence of its vesting in the State Authority—

- (a) any title or interest in the land heretofore subsisting or capable of arising is extinguished; and
- (b) the issue document of title to the land is void and is impoundable by the State.

JADUAL TANAH YANG DIRAMPAS/*SCHEDULE OF FORFEITED LAND*

Bandar/Pekan/Mukim/*Town/Village/Mukim*—Alor Merah. No. P.T./*P.T. No.*—1373. Jenis dan No. Hakmilik/*Description and No. of Title*—H.S.M. 21. Luas/*Area*—0.0356 hektar/*hectares*.

Bertarikh 20 Mei 2013

Dated 20 May 2013

[PSU(K) 946-1379 Jld. 159; PTKS/E/12/2009 SK. 16 Bil.(12)]

MOHD FAUZUL FITRI BIN ABD. RAHMAN  
*Penolong Pentadbir Tanah (Hasil)*  
*Kota Setar*  
*Kedah*

**No. 564.**

(Seksyen 130)

NOTIS PERKEMBALIAN TANAH KEPADA KERAJAAN

(Section 130)

NOTICE OF REVERSION TO THE STATE

Bahawasanya, menurut peruntukan-peruntukan seksyen \*100/129, Kanun Tanah Negara, tanah yang dijadualkan di bawah ini telah dengan jalan perintah diisytiharkan dilucuthak kepada Pihak Berkuasa Negeri.

Notis adalah dengan ini diberi bahawa perlucuthakan tersebut telah berkuat kuasa pada hari ini dan bahawa, oleh kerana tanah itu menjadi kepunyaan Pihak Berkuasa Negeri—

- (a) apa-apa jua hakmilik atau kepentingan atas tanah itu yang dahulunya ada atau yang boleh timbul adalah dipadamkan; dan
- (b) suratan hakmilik yang dikeluarkan bagi tanah itu adalah tidak sah dan boleh dirampas oleh Kerajaan.

Whereas, pursuant to the provisions of section \*100/129 of the National Land Code, the land scheduled below has by order been declared forfeit to the State Authority.

Notice is hereby given that such forfeiture has this day taken effect and that, in consequence of its vesting in the State Authority—

- (a) any title or interest in the land heretofore subsisting or capable of arising is extinguished; and
- (b) the issue document of title to the land is void and is impoundable by the State.

JADUAL TANAH YANG DIRAMPAS/SCHEDULE OF FORFEITED LAND

Bandar/Pekan/Mukim/Town/Village/Mukim—Kangkung. No. Lot/Lot No.—1448.  
Jenis dan No. Hakmilik/Description and No. of Title—G.M. 337. Luas/Area—  
0.7515 hektar/hectares.

Bertarikh 20 Mei 2013

Dated 20 May 2013

[PSU(K) 946-1379 Jld. 159; PTKS/E/5/2007 Jld. 5 SK. 028 Bil.(14)]

MOHD FAUZUL FITRI BIN ABD. RAHMAN  
*Penolong Pentadbir Tanah (Hasil)*  
*Kota Setar*  
*Kedah*

**No. 565.**

(Seksyen 130)

NOTIS PERKEMBALIAN TANAH KEPADA KERAJAAN

(Section 130)

NOTICE OF REVERSION TO THE STATE

Bahawasanya, menurut peruntukan-peruntukan seksyen \*100/129, Kanun Tanah Negara, tanah yang dijadualkan di bawah ini telah dengan jalan perintah diisytiharkan dilucuthak kepada Pihak Berkuasa Negeri.

Notis adalah dengan ini diberi bahawa perlucuthakan tersebut telah berkuat kuasa pada hari ini dan bahawa, oleh kerana tanah itu menjadi kepunyaan Pihak Berkuasa Negeri—

- (a) apa-apa jua hakmilik atau kepentingan atas tanah itu yang dahulunya ada atau yang boleh timbul adalah dipadamkan; dan
- (b) suratan hakmilik yang dikeluarkan bagi tanah itu adalah tidak sah dan boleh dirampas oleh Kerajaan.



Whereas, pursuant to the provisions of section \*100/129 of the National Land Code, the land scheduled below has by order been declared forfeit to the State Authority.

Notice is hereby given that such forfeiture has this day taken effect and that, in consequence of its vesting in the State Authority—

- (a) any title or interest in the land heretofore subsisting or capable of arising is extinguished; and
- (b) the issue document of title to the land is void and is impoundable by the State.

JADUAL TANAH YANG DIRAMPAS/*SCHEDULE OF FORFEITED LAND*

Bandar/Pekan/Mukim/*Town/Village/Mukim*—Kangkung. No. Lot/*Lot No.*—1421. Jenis dan No. Hakmilik/*Description and No. of Title*—G.M. 316. Luas/*Area*—0.8851 hektar/*hectares*.

Bertarikh 20 Mei 2013

Dated 20 May 2013

[PSU(K) 946-1379 Jld. 159; PTKS/E/5/2007 Jld. 5 SK. 027 Bil.(14)]

MOHD FAUZUL FITRI BIN ABD. RAHMAN  
*Penolong Pentadbir Tanah (Hasil)*  
*Kota Setar*  
*Kedah*

**No. 566.**

(Seksyen 130)

NOTIS PERKEMBALIAN TANAH KEPADA KERAJAAN

(Section 130)

NOTICE OF REVERSION TO THE STATE

Bahawasanya, menurut peruntukan-peruntukan seksyen \*100/129, Kanun Tanah Negara, tanah yang dijadualkan di bawah ini telah dengan jalan perintah diisytiharkan dilucuthak kepada Pihak Berkuasa Negeri.

Notis adalah dengan ini diberi bahawa perlucuthakan tersebut telah berkuat kuasa pada hari ini dan bahawa, oleh kerana tanah itu menjadi kepunyaan Pihak Berkuasa Negeri—

- (a) apa-apa jua hakmilik atau kepentingan atas tanah itu yang dahulunya ada atau yang boleh timbul adalah dipadamkan; dan
- (b) suratan hakmilik yang dikeluarkan bagi tanah itu adalah tidak sah dan boleh dirampas oleh Kerajaan.

Whereas, pursuant to the provisions of section \*100/129 of the National Land Code, the land scheduled below has by order been declared forfeit to the State Authority.

Notice is hereby given that such forfeiture has this day taken effect and that, in consequence of its vesting in the State Authority—

- (a) any title or interest in the land heretofore subsisting or capable of arising is extinguished; and
- (b) the issue document of title to the land is void and is impoundable by the State.

JADUAL TANAH YANG DIRAMPAS/SCHEDULE OF FORFEITED LAND

Bandar/Pekan/Mukim/Town/Village/Mukim—Kangkung. No. Lot/Lot No.—1746.  
Jenis dan No. Hakmilik/Description and No. of Title—G.M. 522. Luas/Area—  
1.4509 hektar/hectares.

Bertarikh 20 Mei 2013

Dated 20 May 2013

[PSU(K) 946-1379 Jld. 159; PTKS/E/5/2007 Jld. 5 SK. 021 Bil.(14)]

MOHD FAUZUL FITRI BIN ABD. RAHMAN  
*Penolong Pentadbir Tanah (Hasil)*  
*Kota Setar*  
*Kedah*

**No. 567.**

(Seksyen 130)

NOTIS PERKEMBALIAN TANAH KEPADA KERAJAAN

(Section 130)

NOTICE OF REVERSION TO THE STATE

Bahawasanya, menurut peruntukan-peruntukan seksyen \*100/129, Kanun Tanah Negara, tanah yang dijadualkan di bawah ini telah dengan jalan perintah diisytiharkan dilucuthak kepada Pihak Berkuasa Negeri.

Notis adalah dengan ini diberi bahawa perlucuthakan tersebut telah berkuat kuasa pada hari ini dan bahawa, oleh kerana tanah itu menjadi kepunyaan Pihak Berkuasa Negeri—

- (a) apa-apa jua hakmilik atau kepentingan atas tanah itu yang dahulunya ada atau yang boleh timbul adalah dipadamkan; dan
- (b) suratan hakmilik yang dikeluarkan bagi tanah itu adalah tidak sah dan boleh dirampas oleh Kerajaan.

Whereas, pursuant to the provisions of section \*100/129 of the National Land Code, the land scheduled below has by order been declared forfeit to the State Authority.

Notice is hereby given that such forfeiture has this day taken effect and that, in consequence of its vesting in the State Authority—

- (a) any title or interest in the land heretofore subsisting or capable of arising is extinguished; and
- (b) the issue document of title to the land is void and is impoundable by the State.

JADUAL TANAH YANG DIRAMPAS/*SCHEDULE OF FORFEITED LAND*

Bandar/Pekan/Mukim/*Town/Village/Mukim*—Alor Merah. No. P.T./*P.T. No.*—1372. Jenis dan No. Hakmilik/*Description and No. of Title*—H.S.M. 24. Luas/*Area*—0.8209 hektar/*hectares*.

Bertarikh 20 Mei 2013

Dated 20 May 2013

[PTKS/E/5/2007 Jld. 5 SK. 033]

MOHD FAUZUL FITRI BIN ABD. RAHMAN

*Penolong Pentadbir Tanah (Hasil)*

*Kota Setar*

*Kedah*

**No. 568.**

(Seksyen 130)

NOTIS PERKEMBALIAN TANAH KEPADA KERAJAAN

(Section 130)

NOTICE OF REVERSION TO THE STATE

Bahawasanya, menurut peruntukan-peruntukan seksyen \*100/129, Kanun Tanah Negara, tanah yang dijadualkan di bawah ini telah dengan jalan perintah diisytiharkan dilucuthak kepada Pihak Berkuasa Negeri.

Notis adalah dengan ini diberi bahawa perlucuthakan tersebut telah berkuat kuasa pada hari ini dan bahawa, oleh kerana tanah itu menjadi kepunyaan Pihak Berkuasa Negeri—

- (a) apa-apa jua hakmilik atau kepentingan atas tanah itu yang dahulunya ada atau yang boleh timbul adalah dipadamkan; dan
- (b) suratan hakmilik yang dikeluarkan bagi tanah itu adalah tidak sah dan boleh dirampas oleh Kerajaan.

Whereas, pursuant to the provisions of section \*100/129 of the National Land Code, the land scheduled below has by order been declared forfeit to the State Authority.

Notice is hereby given that such forfeiture has this day taken effect and that, in consequence of its vesting in the State Authority—

- (a) any title or interest in the land heretofore subsisting or capable of arising is extinguished; and
- (b) the issue document of title to the land is void and is impoundable by the State.

JADUAL TANAH YANG DIRAMPAS/SCHEDULE OF FORFEITED LAND

Bandar/Pekan/Mukim/Town/Village/Mukim—Kangkung. No. Lot/Lot No.—000.  
Jenis dan No. Hakmilik/Description and No. of Title—H.S.M. 4. Luas/Area—  
1.2361 hektar/hectares.

Bertarikh 20 Mei 2013

Dated 20 May 2013

[PSU(K) 946-1379 Jld. 159; PTKS/E/5/2007 SK. 074 Bil.(11)]

MOHD FAUZUL FITRI BIN ABD. RAHMAN  
*Penolong Pentadbir Tanah (Hasil)*  
*Kota Setar*  
*Kedah*

**No. 569.**

(Seksyen 130)

NOTIS PERKEMBALIAN TANAH KEPADA KERAJAAN

(Section 130)

NOTICE OF REVERSION TO THE STATE

Bahawasanya, menurut peruntukan-peruntukan seksyen \*100/129, Kanun Tanah Negara, tanah yang dijadualkan di bawah ini telah dengan jalan perintah diisytiharkan dilucuthak kepada Pihak Berkuasa Negeri.

Notis adalah dengan ini diberi bahawa perlucuthakan tersebut telah berkuat kuasa pada hari ini dan bahawa, oleh kerana tanah itu menjadi kepunyaan Pihak Berkuasa Negeri—

- (a) apa-apa jua hakmilik atau kepentingan atas tanah itu yang dahulunya ada atau yang boleh timbul adalah dipadamkan; dan
- (b) suratan hakmilik yang dikeluarkan bagi tanah itu adalah tidak sah dan boleh dirampas oleh Kerajaan.

Whereas, pursuant to the provisions of section \*100/129 of the National Land Code, the land scheduled below has by order been declared forfeit to the State Authority.

Notice is hereby given that such forfeiture has this day taken effect and that, in consequence of its vesting in the State Authority—

- (a) any title or interest in the land heretofore subsisting or capable of arising is extinguished; and
- (b) the issue document of title to the land is void and is impoundable by the State.

JADUAL TANAH YANG DIRAMPAS/*SCHEDULE OF FORFEITED LAND*

Bandar/Pekan/Mukim/*Town/Village/Mukim*—Lengkuas. No. P.T./*P.T. No.*—70. Jenis dan No. Hakmilik/*Description and No. of Title*—H.S.M. 15. Luas/*Area*—0.5868 hektar/*hectares*.

Bertarikh 20 Mei 2013

Dated 20 May 2013

[PSU(K) 946-1379 Jld. 159; PTKS/E/12/2009 SK. 09 Bil.(13)]

MOHD FAUZUL FITRI BIN ABD. RAHMAN  
*Penolong Pentadbir Tanah (Hasil)*  
*Kota Setar*  
*Kedah*

**No. 570.**

(Seksyen 130)

NOTIS PERKEMBALIAN TANAH KEPADA KERAJAAN

(Section 130)

NOTICE OF REVERSION TO THE STATE

Bahawasanya, menurut peruntukan-peruntukan seksyen \*100/129, Kanun Tanah Negara, tanah yang dijadualkan di bawah ini telah dengan jalan perintah diisytiharkan dilucuthak kepada Pihak Berkuasa Negeri.

Notis adalah dengan ini diberi bahawa perlucuthakan tersebut telah berkuat kuasa pada hari ini dan bahawa, oleh kerana tanah itu menjadi kepunyaan Pihak Berkuasa Negeri—

- (a) apa-apa jua hakmilik atau kepentingan atas tanah itu yang dahulunya ada atau yang boleh timbul adalah dipadamkan; dan
- (b) suratan hakmilik yang dikeluarkan bagi tanah itu adalah tidak sah dan boleh dirampas oleh Kerajaan.

Whereas, pursuant to the provisions of section \*100/129 of the National Land Code, the land scheduled below has by order been declared forfeit to the State Authority.

Notice is hereby given that such forfeiture has this day taken effect and that, in consequence of its vesting in the State Authority—

- (a) any title or interest in the land heretofore subsisting or capable of arising is extinguished; and
- (b) the issue document of title to the land is void and is impoundable by the State.

JADUAL TANAH YANG DIRAMPAS/SCHEDULE OF FORFEITED LAND

Bandar/Pekan/Mukim/Town/Village/Mukim—Kangkung. No. Lot/Lot No.—1621.  
Jenis dan No. Hakmilik/Description and No. of Title—G.M. 565. Luas/Area—  
0.0622 hektar/hectares.

Bertarikh 20 Mei 2013

Dated 20 May 2013

[PSU(K) 946-1379 Jld. 159; PTKS/E/2/2007 Jld. 5 SK. 03 Bil.(14)]

MOHD FAUZUL FITRI BIN ABD. RAHMAN  
*Penolong Pentadbir Tanah (Hasil)*  
*Kota Setar*  
*Kedah*

**No. 571.**

(Seksyen 130)

NOTIS PERKEMBALIAN TANAH KEPADA KERAJAAN

(Section 130)

NOTICE OF REVERSION TO THE STATE

Bahawasanya, menurut peruntukan-peruntukan seksyen \*100/129, Kanun Tanah Negara, tanah yang dijadualkan di bawah ini telah dengan jalan perintah diisytiharkan dirampas menjadi hak Pihak Berkuasa Negeri.

Notis adalah dengan ini diberi bahawa perampasan itu berkuat kuasa pada hari ini dan bahawa, oleh kerana tanah itu menjadi kepunyaan Pihak Berkuasa Negeri—

- (a) apa-apa jua hakmilik atau kepentingan atas tanah itu yang dahulunya ada atau yang boleh timbul adalah dipadamkan; dan
- (b) suratan hakmilik yang dikeluarkan bagi tanah itu adalah tidak sah dan boleh dirampas oleh Kerajaan.

Whereas, pursuant to the provisions of section \*100/129 of the National Land Code, the land scheduled below has by order been declared forfeit to the State Authority.

Notice is hereby given that such forfeiture has this day taken effect and that, in consequence of its vesting in the State Authority—

- (a) any title or interest in the land heretofore subsisting or capable of arising is extinguished; and
- (b) the issue document of title to the land is void and is impoundable by the State.

JADUAL TANAH YANG DIRAMPAS/SCHEDULE OF FORFEITED LAND

Bandar/Bandar—Kuah. No. P.T./P.T. No.—2144. Jenis dan No. Hakmilik/  
*Description and No. of Title—H.S.M. 3263. Luas/Area—217.5789 meter persegi/  
square metres.*

Bertarikh 19 Jun 2013

Dated 19 June 2013

[PSU(K) 946-1379 Jld. 159; PTL: E/41/2011(14)]

ARMISHAH BIN SIRAJ  
*Pentadbir Tanah Langkawi  
Kedah*

**No. 572.**

(Seksyen 130)

NOTIS PERKEMBALIAN TANAH KEPADA KERAJAAN

(Section 130)

NOTICE OF REVERSION TO THE STATE

Bahawasanya, menurut peruntukan-peruntukan seksyen \*100/129, Kanun Tanah Negara, tanah yang dijadualkan di bawah ini telah dengan jalan perintah diisytiharkan dirampas menjadi hak Pihak Berkuasa Negeri.

Notis adalah dengan ini diberi bahawa perampasan itu berkuat kuasa pada hari ini dan bahawa, oleh kerana tanah itu menjadi kepunyaan Pihak Berkuasa Negeri—

- (a) apa-apa jua hakmilik atau kepentingan atas tanah itu yang dahulunya ada atau yang boleh timbul adalah dipadamkan; dan
- (b) suratan hakmilik yang dikeluarkan bagi tanah itu adalah tidak sah dan boleh dirampas oleh Kerajaan.

Whereas, pursuant to the provisions of section \*100/129 of the National Land Code, the land scheduled below has by order been declared forfeit to the State Authority.

Notice is hereby given that such forfeiture has this day taken effect and that, in consequence of its vesting in the State Authority—

- (a) any title or interest in the land heretofore subsisting or capable of arising is extinguished; and
- (b) the issue document of title to the land is void and is impoundable by the State.

JADUAL TANAH YANG DIRAMPAS/SCHEDULE OF FORFEITED LAND

Bandar/Pekan/ Mukim	No. Lot/ No. P.T.	Keluasan/Jenis dan No. Surat Hakmilik	
<i>Town/Village/ Mukim</i>	<i>Lot No. P.T. No</i>	<i>Area/Description and No. of Title</i>	
		Meter Persegi/ Square Metres	H.S.M.
Bandar Sungai Petani	Plot 107	276	16827
Bandar Sungai Petani	Plot 6439	306	12618
Bandar Sungai Petani	P.T. 9274	198	4450
Bandar Sungai Petani	P.T. 9278	189	4454
Bandar Sungai Petani	P.T. 10461	208	5552
Bandar Sungai Petani	P.T. 10462	228	5553
Bandar Sungai Petani	P.T. 10463	225	5554
Bandar Sungai Petani	P.T. 13460	335	10907
Bandar Sungai Petani	P.T. 10906	149	10906

Bertarikh 24 Jun 2013

Dated 24 June 2013

[PSU(K) 946-1379 Jld. 159; PTKM/E/N6A/2009]

AMMAR BIN DATO' SHAIKH MAHMOOD NAIM  
*Pentadbir Tanah Kuala Muda  
 Kedah/  
 Land Administrator Kuala Muda  
 Kedah*



**No. 573.**

(Seksyen 168)

NOTIS BERKENAAN DENGAN CADANGAN HENDAK MENGELUARKAN  
HAKMILIK SAMBUNGAN (ATAU SURATAN YANG DIKELUARKAN YANG  
BAHARU SEBAGAI GANTINYA)

(Section 168)

NOTICE OF INTENTION TO ISSUE TITLE IN CONTINUATION  
(OR NEW ISSUE DOCUMENT IN LIEU THEREOF)

Pada menjalankan kuasa yang diberikan oleh seksyen 168 Kanun Tanah Negara, notis adalah dengan ini diberi bahawa adalah dicadangkan hendak mengeluarkan hakmilik sambungan bagi tanah yang tersebut dalam Jadual di bawah:

In exercise of the powers conferred by section 168 of the National Land Code, notice is hereby given that it is proposed to issue title in continuation to the land described in the Schedule below:

## JADUAL/SCHEDULE

Mukim/*Mukim*—Limbong. No. Lot/*Lot No.*—498. No. Fail/*File No.*—PTKS/B/67/2013 I.H. Jenis dan Surat Hakmilik/*Description and No. of Title*—G.M. 41. Keluasan/*Area*—2.0532 hektar/*hectares*. Sebab-sebab/*Reasons*—Dokumen hakmilik keluaran telah hilang/*The issue document of title has lost.*

Bertarikh 18 Jun 2013

Dated 18 June 2013

[PSU(K) 946-1379 Jld. 159; PTKS/B/67/2013(IH)]

NOORULHUDA BINTI MOHAMMED ALI  
*b.p. Pentadbir Tanah Kota Setar  
Kedah/  
for Land Administrator Kota Setar  
Kedah*

**No. 574.**

(Seksyen 168)

NOTIS BERKENAAN DENGAN CADANGAN HENDAK MENGELUARKAN  
HAKMILIK SAMBUNGAN (ATAU SURATAN YANG DIKELUARKAN YANG  
BAHARU SEBAGAI GANTINYA)

(Section 168)

NOTICE OF INTENTION TO ISSUE TITLE IN CONTINUATION  
(OR NEW ISSUE DOCUMENT IN LIEU THEREOF)

Pada menjalankan kuasa yang diberikan oleh seksyen 168 Kanun Tanah Negara, notis adalah dengan ini diberi bahawa adalah dicadangkan hendak mengeluarkan hakmilik sambungan bagi tanah yang tersebut dalam Jadual di bawah:

In exercise of the powers conferred by section 168 of the National Land Code, notice is hereby given that it is proposed to issue title in continuation to the land described in the Schedule below:

## JADUAL/SCHEDULE

Mukim/*Mukim*—Gunong. No. Lot/*Lot No.*—1482. No. Fail/*File No.*—PTKS/B/68/2013 I.H. Jenis dan Surat Hakmilik/*Description and No. of Title*—G.M. 86. Keluasan/*Area*—2.2232 hektar/*hectares*. Sebab-sebab/*Reasons*—Dokumen hakmilik keluaran telah hilang/*The issue document of title has lost*.

Bertarikh 18 Jun 2013

Dated 18 June 2013

[PSU(K) 946-1379 Jld. 159; PTKS/B/68/2013(IH)]

NOORULHUDA BINTI MOHAMMED ALI  
*b.p. Pentadbir Tanah Kota Setar  
Kedah/  
for Land Administrator Kota Setar  
Kedah*

**No. 575.**

(Seksyen 168)

NOTIS BERKENAAN DENGAN CADANGAN HENDAK MENGELUARKAN  
HAKMILIK SAMBUNGAN (ATAU SURATAN YANG DIKELUARKAN YANG  
BAHARU SEBAGAI GANTINYA)

(Section 168)

NOTICE OF INTENTION TO ISSUE TITLE IN CONTINUATION  
(OR NEW ISSUE DOCUMENT IN LIEU THEREOF)

Pada menjalankan kuasa yang diberikan oleh seksyen 168 Kanun Tanah Negara, notis adalah dengan ini diberi bahawa adalah dicadangkan hendak mengeluarkan hakmilik sambungan bagi tanah yang tersebut dalam Jadual di bawah:

In exercise of the powers conferred by section 168 of the National Land Code, notice is hereby given that it is proposed to issue title in continuation to the land described in the Schedule below:

## JADUAL/SCHEDULE

Bandar/*Town*—Alor Setar. No. P.T./*P.T. No.*—1008. No. Fail/*File No.*—PTKS/B/69/2013 I.H. Jenis dan Surat Hakmilik/*Description and No. of Title*—H.S.M. 9281. Keluasan/*Area*—297.29 meter persegi/*square metres*. Sebab-sebab/*Reasons*—Dokumen hakmilik keluaran telah hilang/*The issue document of title has lost*.

Bertarikh 18 Jun 2013

Dated 18 June 2013

[PSU(K) 946-1379 Jld. 159; PTKS/B/69/2013(IH)]

NOORULHUDA BINTI MOHAMMED ALI  
*b.p. Pentadbir Tanah Kota Setar  
Kedah/  
for Land Administrator Kota Setar  
Kedah*

**No. 576.**

(Seksyen 168)

NOTIS BERKENAAN DENGAN CADANGAN HENDAK MENGELUARKAN  
HAKMILIK SAMBUNGAN (ATAU SURATAN YANG DIKELUARKAN YANG  
BAHARU SEBAGAI GANTINYA)

(Section 168)

NOTICE OF INTENTION TO ISSUE TITLE IN CONTINUATION  
(OR NEW ISSUE DOCUMENT IN LIEU THEREOF)

Pada menjalankan kuasa yang diberikan oleh seksyen 168 Kanun Tanah Negara, notis adalah dengan ini diberi bahawa adalah dicadangkan hendak mengeluarkan hakmilik sambungan bagi tanah yang tersebut dalam Jadual di bawah:

In exercise of the powers conferred by section 168 of the National Land Code, notice is hereby given that it is proposed to issue title in continuation to the land described in the Schedule below:

## JADUAL/SCHEDULE

Mukim/*Mukim*—Bandar Alor Merah. No. Lot/*Lot No.*—503. No. Fail/*File No.*—PTKS/B/70/2013 I.H. Jenis dan Surat Hakmilik/*Description and No. of Title*—G.M. 271. Keluasan/*Area*—0.2806 hektar/*hectares*. Sebab-sebab/*Reasons*—Dokumen hakmilik keluaran telah hilang/*The issue document of title has lost*.

Bertarikh 18 Jun 2013

Dated 18 June 2013

[PSU(K) 946-1379 Jld. 159; PTKS/B/70/2013(IH)]

NOORULHUDA BINTI MOHAMMED ALI  
*b.p. Pentadbir Tanah Kota Setar  
Kedah/  
for Land Administrator Kota Setar  
Kedah*

**No. 577.**

(Seksyen 168)

NOTIS BERKENAAN DENGAN CADANGAN HENDAK MENGELUARKAN  
HAKMILIK SAMBUNGAN (ATAU SURATAN YANG DIKELUARKAN YANG  
BAHARU SEBAGAI GANTINYA)

(Section 168)

NOTICE OF INTENTION TO ISSUE TITLE IN CONTINUATION  
(OR NEW ISSUE DOCUMENT IN LIEU THEREOF)

Pada menjalankan kuasa yang diberikan oleh seksyen 168 Kanun Tanah Negara, notis adalah dengan ini diberi bahawa adalah dicadangkan hendak mengeluarkan hakmilik sambungan bagi tanah yang tersebut dalam Jadual di bawah:

In exercise of the powers conferred by section 168 of the National Land Code, notice is hereby given that it is proposed to issue title in continuation to the land described in the Schedule below:

## JADUAL/SCHEDULE

Mukim/*Mukim*—Gunong. No. Lot/*Lot No.*—1362 & 1363. No. Fail/*File No.*—PTKS/B/71/2013 I.H. Jenis dan Surat Hakmilik/*Description and No. of Title*—G.M. 613. Keluasan/*Area*—3.0104 hektar/*hectares*. Sebab-sebab/*Reasons*—Dokumen hakmilik keluaran telah hilang/*The issue document of title has lost.*

Bertarikh 18 Jun 2013

Dated 18 June 2013

[PSU(K) 946-1379 Jld. 159; PTKS/B/71/2013(IH)]

NOORULHUDA BINTI MOHAMMED ALI  
*b.p. Pentadbir Tanah Kota Setar  
Kedah/  
for Land Administrator Kota Setar  
Kedah*

**No. 578.**

(Seksyen 168)

NOTIS BERKENAAN DENGAN CADANGAN HENDAK MENGELUARKAN  
HAKMILIK SAMBUNGAN (ATAU SURATAN YANG DIKELUARKAN YANG  
BAHARU SEBAGAI GANTINYA)

(Section 168)

NOTICE OF INTENTION TO ISSUE TITLE IN CONTINUATION  
(OR NEW ISSUE DOCUMENT IN LIEU THEREOF)

Pada menjalankan kuasa yang diberikan oleh seksyen 168 Kanun Tanah Negara, notis adalah dengan ini diberi bahawa adalah dicadangkan hendak mengeluarkan hakmilik sambungan bagi tanah-tanah yang tersebut dalam Jadual di bawah ini kerana sebab-sebab yang berikut:

Dokumen hakmilik keluaran telah hilang.

In exercise of the powers conferred by section 168 of the National Land Code, notice is hereby given that it is proposed to issue title in continuation to the lands described in the Schedule below for the following reasons:

The issue document of title has lost.

## JADUAL/SCHEDULE

Mukim	No. Lot/Bahagian dan No. Fail	Keluasan/Jenis dan No. Surat Hakmilik	Hektar/ Hectares	G.M.
<i>Mukim</i>	<i>Lot No./Share and File No.</i>	<i>Area/Description and No. of Title</i>		
Derga	3444 PTKS/B/66/2013 I.H.	3.096 4109		

Mukim	No. Lot/Bahagian dan No. Fail	Keluasan/Jenis dan No. Surat Hakmilik		
<i>Mukim</i>	<i>Lot No./Share and File No.</i>	<i>Area/Description and No. of Title</i>	Hektar/ <i>Hectares</i>	G.M.
Derga	6676 PTKS/B/66/2013 I.H.		3.468	4110
Derga	6677 PTKS/B/66/2013 I.H.		2.053	4111

Bertarikh 24 Jun 2013

Dated 24 June 2013

[PSU(K) 946-1379 Jld. 159; PTKS/B/66/2013(IH)]

NOORULHUDA BINTI MOHAMMED ALI  
*b.p. Pentadbir Tanah Kota Setar  
Kedah/  
for Land Administrator Kota Setar  
Kedah*

**No. 579.**

(Seksyen 168)

NOTIS BERKENAAN DENGAN CADANGAN HENDAK MENGELUARKAN  
HAKMILIK SAMBUNGAN (ATAU SURATAN YANG DIKELUARKAN YANG  
BAHARU SEBAGAI GANTINYA)

(Section 168)

NOTICE OF INTENTION TO ISSUE TITLE IN CONTINUATION  
(OR NEW ISSUE DOCUMENT IN LIEU THEREOF)

Pada menjalankan kuasa yang diberikan oleh seksyen 168 Kanun Tanah Negara, notis adalah dengan ini diberi bahawa adalah dicadangkan hendak mengeluarkan hakmilik sambungan bagi tanah yang tersebut dalam Jadual di bawah:

In exercise of the powers conferred by section 168 of the National Land Code, notice is hereby given that it is proposed to issue title in continuation to the land described in the Schedule below:

JADUAL/SCHEDULE

Mukim/*Mukim*—Alor Malai. No. P.T./*P.T. No.*—943. No. Fail/*File No.*—PTKS/B/72/2013 I.H. Jenis dan Surat Hakmilik/*Description and No. of Title*—H.S.M. 38/1979. Keluasan/*Area*—271.2771 meter persegi/*square metres*. Sebab-sebab/*Reasons*—Dokumen hakmilik keluaran telah hilang/*The issue document of title has lost.*

Bertarikh 24 Jun 2013

Dated 24 June 2013

[PSU(K) 946-1379 Jld. 159; PTKS/B/72/2013(IH)]

NOORULHUDA BINTI MOHAMMED ALI  
*b.p. Pentadbir Tanah Kota Setar  
Kedah/  
for Land Administrator Kota Setar  
Kedah*

**No. 580.**

(Seksyen 168)

NOTIS BERKENAAN DENGAN CADANGAN HENDAK MENGELUARKAN  
HAKMILIK SAMBUNGAN (ATAU SURATAN YANG DIKELUARKAN YANG  
BAHARU SEBAGAI GANTINYA)

(Section 168)

NOTICE OF INTENTION TO ISSUE TITLE IN CONTINUATION  
(OR NEW ISSUE DOCUMENT IN LIEU THEREOF)

Pada menjalankan kuasa yang diberikan oleh seksyen 168 Kanun Tanah Negara, notis adalah dengan ini diberi bahawa adalah dicadangkan hendak mengeluarkan hakmilik sambungan bagi tanah yang tersebut dalam Jadual di bawah:

In exercise of the powers conferred by section 168 of the National Land Code, notice is hereby given that it is proposed to issue title in continuation to the land described in the Schedule below:

## JADUAL/SCHEDULE

Mukim/*Mukim*—Derga. No. Lot/*Lot No.*—1428. No. Fail/*File No.*—PTKS/B/75/2013 I.H. Jenis dan Surat Hakmilik/*Description and No. of Title*—G.M. 2329. Keluasan/*Area*—0.0731 hektar/*hectares*. Sebab-sebab/*Reasons*—Dokumen hakmilik keluaran telah hilang/*The issue document of title has lost.*

Bertarikh 26 Jun 2013

Dated 26 June 2013

[PSU(K) 946-1379 Jld. 159; PTKS/B/75/2013(IH)]

NOORULHUDA BINTI MOHAMMED ALI  
*b.p. Pentadbir Tanah Kota Setar  
Kedah/  
for Land Administrator Kota Setar  
Kedah*

**No. 581.**

(Seksyen 168)

NOTIS BERKENAAN DENGAN CADANGAN HENDAK MENGELUARKAN  
HAKMILIK SAMBUNGAN (ATAU SURATAN YANG DIKELUARKAN YANG  
BAHARU SEBAGAI GANTINYA)

(Section 168)

NOTICE OF INTENTION TO ISSUE TITLE IN CONTINUATION  
(OR NEW ISSUE DOCUMENT IN LIEU THEREOF)

Pada menjalankan kuasa yang diberikan oleh seksyen 168 Kanun Tanah Negara, notis adalah dengan ini diberi bahawa adalah dicadangkan hendak mengeluarkan hakmilik sambungan bagi tanah yang tersebut dalam Jadual di bawah:

In exercise of the powers conferred by section 168 of the National Land Code, notice is hereby given that it is proposed to issue title in continuation to the land described in the Schedule below:

## JADUAL/SCHEDULE

Mukim/*Mukim*—Bandar Kuala Kedah. No. P.T./*P.T. No.*—329. No. Fail/*File No.*—PTKS/B/76/2013 I.H. Jenis dan Surat Hakmilik/*Description and No. of Title*—H.S.M. 489. Keluasan/*Area*—65.0321 meter persegi/*square metres*. Sebab-sebab/*Reasons*—Dokumen hakmilik keluaran telah hilang/*The issue document of title has lost*.

Bertarikh 26 Jun 2013

Dated 26 June 2013

[PSU(K) 946-1379 Jld. 159; PTKS/B/76/2013(IH)]

NOORULHUDA BINTI MOHAMMED ALI  
*b.p. Pentadbir Tanah Kota Setar  
Kedah/  
for Land Administrator Kota Setar  
Kedah*

**No. 582.**

(Seksyen 168)

NOTIS BERKENAAN DENGAN CADANGAN HENDAK MENGELUARKAN  
HAKMILIK SAMBUNGAN (ATAU SURATAN YANG DIKELUARKAN YANG  
BAHARU SEBAGAI GANTINYA)

(Section 168)

NOTICE OF INTENTION TO ISSUE TITLE IN CONTINUATION  
(OR NEW ISSUE DOCUMENT IN LIEU THEREOF)

Pada menjalankan kuasa yang diberikan oleh seksyen 168 Kanun Tanah Negara, notis adalah dengan ini diberi bahawa adalah dicadangkan hendak mengeluarkan hakmilik sambungan bagi tanah yang tersebut dalam Jadual di bawah:

In exercise of the powers conferred by section 168 of the National Land Code, notice is hereby given that it is proposed to issue title in continuation to the land described in the Schedule below:

## JADUAL/SCHEDULE

Mukim/*Mukim*—Tajar. No. Lot/*Lot No.*—1009. No. Fail/*File No.*—PTKS/B/77/2013 I.H. Jenis dan Surat Hakmilik/*Description and No. of Title*—G.M. 1908. Keluasan/*Area*—10.1958 hektar/*hectares*. Sebab-sebab/*Reasons*—Dokumen hakmilik keluaran telah hilang/*The issue document of title has lost*.

Bertarikh 26 Jun 2013

Dated 26 June 2013

[PSU(K) 946-1379 Jld. 159; PTKS/B/77/2013(IH)]

NOORULHUDA BINTI MOHAMMED ALI  
*b.p. Pentadbir Tanah Kota Setar  
Kedah/  
for Land Administrator Kota Setar  
Kedah*

**No. 583.**

(Seksyen 168)

NOTIS BERKENAAN DENGAN CADANGAN HENDAK MENGELUARKAN  
HAKMILIK SAMBUNGAN (ATAU SURATAN YANG DIKELUARKAN YANG  
BAHARU SEBAGAI GANTINYA)

(Section 168)

NOTICE OF INTENTION TO ISSUE TITLE IN CONTINUATION  
(OR NEW ISSUE DOCUMENT IN LIEU THEREOF)

Pada menjalankan kuasa yang diberikan oleh seksyen 168 Kanun Tanah Negara, notis adalah dengan ini diberi bahawa adalah dicadangkan hendak mengeluarkan hakmilik sambungan bagi tanah yang tersebut dalam Jadual di bawah:

In exercise of the powers conferred by section 168 of the National Land Code, notice is hereby given that it is proposed to issue title in continuation to the land described in the Schedule below:

## JADUAL/SCHEDULE

Mukim/*Mukim*—Bandar Alor Setar. No. P.T./*P.T. No.*—13339. No. Fail/*File No.*—PTKS/B/51/2013 I.H. Jenis dan Surat Hakmilik/*Description and No. of Title*—H.S.M. 13788. Keluasan/*Area*—611 meter persegi/*square metres*. Sebab-sebab/*Reasons*—Dokumen hakmilik keluaran telah hilang/*The issue document of title has lost.*

Bertarikh 26 Jun 2013

Dated 26 June 2013

[PSU(K) 946-1379 Jld. 159; PTKS/B/51/2013(IH)]

NOORULHUDA BINTI MOHAMMED ALI  
*b.p. Pentadbir Tanah Kota Setar  
Kedah/  
for Land Administrator Kota Setar  
Kedah*

**No. 584.**

(Seksyen 168)

NOTIS BERKENAAN DENGAN CADANGAN HENDAK MENGELUARKAN  
HAKMILIK SAMBUNGAN (ATAU SURATAN YANG DIKELUARKAN YANG  
BAHARU SEBAGAI GANTINYA)

(Section 168)

NOTICE OF INTENTION TO ISSUE TITLE IN CONTINUATION  
(OR NEW ISSUE DOCUMENT IN LIEU THEREOF)

Pada menjalankan kuasa yang diberikan oleh seksyen 168 Kanun Tanah Negara, notis adalah dengan ini diberi bahawa adalah dicadangkan hendak mengeluarkan hakmilik sambungan bagi tanah yang tersebut dalam Jadual di bawah:



In exercise of the powers conferred by section 168 of the National Land Code, notice is hereby given that it is proposed to issue title in continuation to the land described in the Schedule below:

## JADUAL/SCHEDULE

Mukim/*Mukim*—Bandar Simpang Empat. No. P.T./*P.T. No.*—15250. No. Fail/*File No.*—PTKS/B/35/2013 I.H. Jenis dan Surat Hakmilik/*Description and No. of Title*—H.S.M. 517. Keluasan/*Area*—1.0508 hektar/*hectares*. Sebab-sebab/*Reasons*—Dokumen hakmilik keluaran telah hilang/*The issue document of title has lost*.

Bertarikh 26 Jun 2013

Dated 26 June 2013

[PSU(K) 946-1379 Jld. 159; PTKS/B/35/2013(IH)]

NOORULHUDA BINTI MOHAMMED ALI  
*b.p. Pentadbir Tanah Kota Setar  
Kedah/  
for Land Administrator Kota Setar  
Kedah*

**No. 585.**

(Seksyen 168)

NOTIS BERKENAAN DENGAN CADANGAN HENDAK MENGELUARKAN  
HAKMILIK SAMBUNGAN (ATAU SURATAN YANG DIKELUARKAN YANG  
BAHARU SEBAGAI GANTINYA)

(Section 168)

NOTICE OF INTENTION TO ISSUE TITLE IN CONTINUATION  
(OR NEW ISSUE DOCUMENT IN LIEU THEREOF)

Pada menjalankan kuasa yang diberikan oleh seksyen 168 Kanun Tanah Negara, notis adalah dengan ini diberi bahawa adalah dicadangkan hendak mengeluarkan hakmilik sambungan bagi tanah yang tersebut dalam Jadual di bawah:

In exercise of the powers conferred by section 168 of the National Land Code, notice is hereby given that it is proposed to issue title in continuation to the land described in the Schedule below:

## JADUAL/SCHEDULE

Mukim/*Mukim*—Gunong. No. Lot/*Lot No.*—234. No. Fail/*File No.*—PTKS/B/63/2013 I.H. Jenis dan Surat Hakmilik/*Description and No. of Title*—G.M. 509. Keluasan/*Area*—0.3373 hektar/*hectares*. Sebab-sebab/*Reasons*—Dokumen hakmilik keluaran telah hilang/*The issue document of title has lost*.

Bertarikh 26 Jun 2013

Dated 26 June 2013

[PSU(K) 946-1379 Jld. 159; PTKS/B/63/2013(IH)]

NOORULHUDA BINTI MOHAMMED ALI  
*b.p. Pentadbir Tanah Kota Setar  
Kedah/  
for Land Administrator Kota Setar  
Kedah*

**No. 586.**

(Seksyen 168)

NOTIS BERKENAAN DENGAN CADANGAN HENDAK MENGELUARKAN  
HAKMILIK SAMBUNGAN (ATAU SURATAN YANG DIKELUARKAN YANG  
BAHARU SEBAGAI GANTINYA)

(Section 168)

NOTICE OF INTENTION TO ISSUE TITLE IN CONTINUATION  
(OR NEW ISSUE DOCUMENT IN LIEU THEREOF)

Pada menjalankan kuasa yang diberikan oleh seksyen 168 Kanun Tanah Negara, notis adalah dengan ini diberi bahawa adalah dicadangkan hendak mengeluarkan hakmilik sambungan bagi tanah yang tersebut dalam Jadual di bawah:

In exercise of the powers conferred by section 168 of the National Land Code, notice is hereby given that it is proposed to issue title in continuation to the land described in the Schedule below:

## JADUAL/SCHEDULE

Mukim/*Mukim*—Sungai Baharu. No. Lot/*Lot No.*—655. No. Fail/*File No.*—PTKS/B/64/2013 I.H. Jenis dan Surat Hakmilik/*Description and No. of Title*—G.M. 161. Keluasan/*Area*—0.6608 hektar/*hectares*. Sebab-sebab/*Reasons*—Dokumen hakmilik keluaran telah hilang/*The issue document of title has lost.*

Bertarikh 26 Jun 2013

Dated 26 June 2013

[PSU(K) 946-1379 Jld. 159; PTKS/B/64/2013(IH)]

NOORULHUDA BINTI MOHAMMED ALI  
*b.p. Pentadbir Tanah Kota Setar  
Kedah/  
for Land Administrator Kota Setar  
Kedah*

**No. 587.**

(Seksyen 168)

NOTIS BERKENAAN DENGAN CADANGAN HENDAK MENGELUARKAN  
HAKMILIK SAMBUNGAN (ATAU SURATAN YANG DIKELUARKAN YANG  
BAHARU SEBAGAI GANTINYA)

(Section 168)

NOTICE OF INTENTION TO ISSUE TITLE IN CONTINUATION  
(OR NEW ISSUE DOCUMENT IN LIEU THEREOF)

Pada menjalankan kuasa yang diberikan oleh seksyen 168 Kanun Tanah Negara, notis adalah dengan ini diberi bahawa adalah dicadangkan hendak mengeluarkan hakmilik sambungan bagi tanah yang tersebut dalam Jadual di bawah:

In exercise of the powers conferred by section 168 of the National Land Code, notice is hereby given that it is proposed to issue title in continuation to the land described in the Schedule below:

## JADUAL/SCHEDULE

Mukim/*Mukim*—Bandar Alor Setar. No. Lot/Lot No.—259. No. Fail/File No.—PTKS/B/65/2013 I.H. Jenis dan Surat Hakmilik/*Description and No. of Title*—G.M. 5116. Keluasan/*Area*—Bandar Alor Setar. Sebab-sebab/*Reasons*—Dokumen hakmilik keluaran telah hilang/*The issue document of title has lost.*

Bertarikh 26 Jun 2013

Dated 26 June 2013

[PSU(K) 946-1379 Jld. 159; PTKS/B/65/2013(IH)]

NOORULHUDA BINTI MOHAMMED ALI  
*b.p. Pentadbir Tanah Kota Setar  
Kedah/  
for Land Administrator Kota Setar  
Kedah*

**No. 588.**

(Seksyen 168)

NOTIS BERKENAAN DENGAN CADANGAN HENDAK MENGELUARKAN  
HAKMILIK SAMBUNGAN (ATAU SURATAN YANG DIKELUARKAN YANG  
BAHARU SEBAGAI GANTINYA)

(Section 168)

NOTICE OF INTENTION TO ISSUE TITLE IN CONTINUATION  
(OR NEW ISSUE DOCUMENT IN LIEU THEREOF)

Pada menjalankan kuasa yang diberikan oleh seksyen 168, Kanun Tanah Negara, notis adalah dengan ini diberi bahawa adalah dicadangkan hendak mengeluarkan hakmilik sambungan bagi tanah-tanah yang tersebut dalam Jadual di bawah ini kerana sebab-sebab yang berikut:

Hilang.

In exercise of the powers conferred by section 168 of the National Land Code, notice is hereby given that it is proposed to issue title in continuation to the lands described in the Schedule below for the following reasons:

Lost.

## JADUAL/SCHEDULE

Mukim	No. Lot/Bahagian dan No. Fail	Keluasan/Jenis dan No. Surat Hakmilik
<i>Mukim</i>	<i>Lot No./Share and File No.</i>	<i>Area/Description and No. of Title</i>
		Hektar/ <i>Hectares</i> G.M.
Lesong	2182    PTPS/B/49/2011 I.H.	1.3105    2177
Tualang	1686    PTPS/B/05/2013 I.H.	0.8497    1250

Mukim	No. Lot/Bahagian dan No. Fail		Keluasan/Jenis dan No. Surat Hakmilik	
<i>Mukim</i>	<i>Lot No./Share and File No.</i>		<i>Area/Description and No. of Title</i>	
			Hektar/ <i>Hectares</i>	G.M.
Tualang	1958	PTPS/B/05/2013 I.H.	1.5174	1689
Bandar Pokok Sena	1631	PTPS/B/06/2013 I.H.	1.1814	919
Bandar Pokok Sena	1341	PTPS/B/07/2013 I.H.	0.2503	677
Gajah Mati	2822	PTPS/B/08/2013 I.H.	1.8879	455
Tualang	1788	PTPS/B/09/2013 I.H.	3.3766	1291
Gajah Mati	910	PTPS/B/10/2013 I.H.	0.3996	2829
Gajah Mati	801	PTPS/B/11/2013 I.H.	0.4727	2849
Derang	1151	PTPS/B/12/2013 I.H.	1.0649	1749

Bertarikh 23 Jun 2013

Dated 23 June 2013

[PSU(K) 946-1379 Jld. 159; PTPS/B/9/93 Jld. 1(55)]

SHARIFAH RIHANA BINTI SYED HASHIM  
*Pentadbir Tanah Pokok Sena  
Kedah/  
Land Administrator Pokok Sena  
Kedah*

**No. 589.**

(Seksyen 168)

NOTIS BERKENAAN DENGAN CADANGAN HENDAK MENGELUARKAN  
HAKMILIK SAMBUNGAN (ATAU SURATAN YANG DIKELUARKAN YANG  
BAHARU SEBAGAI GANTINYA)

(Section 168)

NOTICE OF INTENTION TO ISSUE TITLE IN CONTINUATION  
(OR NEW ISSUE DOCUMENT IN LIEU THEREOF)

Pada menjalankan kuasa yang diberikan oleh seksyen 168 Kanun Tanah Negara, notis adalah dengan ini diberi bahawa adalah dicadangkan hendak mengeluarkan hakmilik sambungan bagi tanah-tanah yang tersebut dalam Jadual di bawah ini kerana sebab-sebab yang berikut:

Hilang dalam simpanan.

In exercise of the powers conferred by section 168 of the National Land Code, notice is hereby given that it is proposed to issue title in continuation to the lands described in the Schedule below for the following reasons:

Title has been lost.

JADUAL/SCHEDULE

Mukim	No. Lot/Bahagian dan No. Fail		Keluasan/Jenis dan No. Surat Hakmilik	
<i>Mukim</i>	<i>Lot No./Share and File No.</i>		<i>Area/Description and No. of Title</i>	
			Hektar/ <i>Hectares</i>	H.S.M.
Rambai	P.T. 1850	PTP.IH.39/2013	1.255	550 (Kampung)  G.M.
Guar Kepayang	3155	PTP.IH.40/2013	0.4138	565 (Padi)
Ayer Puteh	6839	PTP.IH.41/2013	3.021	7374 (Padi)
Padang Pusing	3137	PTP.IH.42/2013	2.056	2349 (Padi)
Ayer Puteh	5971	PTP.IH.43/2013	0.0478	99 (Simpanan Jalan)
Tobiar	3079	PTP.IH.44/2013	0.3053	1050 (Padi)
Tobiar	3648	PTP.IH.44/2013	0.7513	2783 (Padi)
Tobiar	3649	PTP.IH.44/2013	0.0521	2784 (Padi)
Bandar Pendang	4574	PTP.IH.45/2013	0.6701	229 (Padi)
Bandar Pendang	1580	PTP.IH.45/2013	1.1989	401 (Padi)
Ayer Puteh	6872	PTP.IH.45/2013	0.7966	2288 (Padi)  P.M.
Rambai	5233	PTP.IH.46/2013	0.9761	428  G.M.
Rambai	489	PTP.IH.46/2013	0.7944	1419 (Padi)
Rambai	511	PTP.IH.46/2013	0.7539	2446 (Getah)

Mukim	No. Lot/Bahagian dan No. Fail	Keluasan/Jenis dan No. Surat Hakmilik
<i>Mukim</i>	<i>Lot No./Share and File No.</i>	<i>Area/Description and No. of Title</i>
		Hektar/ Hectares
		H.S.M.
Rambai	— PTP.IH.46/2013	0.6427 292 (Kampung)
Rambai	— PTP.IH.46/2013	0.7468 293 (Kampung)
		G.M.
Rambai	1060 PTP.IH.47/2013	0.855 1578 (Kampung)
		P.M.
Padang Kerbau	3211 PTP.IH.48/2013	0.8144 870 (Dusun)
		G.M.
Rambai	4873 PTP.IH.49/2013	1.4 3149 (Padi)
Ayer Puteh	5499 PTP.IH.50/2013	0.5 45 (Kampung)
		H.S.M.
Padang Pusing	— PTP.IH.51/2013	1.2772 357 (Padi)
		Meter Persegi/ Square Metres
		P.M.
Bandar Pendang	3109 PTP.IH.52/2013	92.9 30 (Bangunan)
		Hektar/ Hectares
		G.M.
Ayer Puteh	5447 PTP.IH.53/2013	0.3847 4932 (Kampung)

Bertarikh 26 Jun 2013

Dated 26 June 2013

[PSU(K) 946-1379 Jld. 159; PTP.IH.53/1991(109)]

AMAL BINTI ZUBIR

*Penolong Pentadbir Tanah Pendang*

*b.p. Pentadbir Tanah Pendang*

*Kedah/*

*Assistant Land Administrator Pendang*

*for Land Administrator Pendang*

*Kedah*

**No. 590.**

(Seksyen 168)

NOTIS BERKENAAN DENGAN CADANGAN HENDAK MENGELUARKAN  
HAKMILIK SAMBUNGAN (ATAU SURATAN YANG DIKELUARKAN YANG  
BAHARU SEBAGAI GANTINYA)

(Section 168)

NOTICE OF INTENTION TO ISSUE TITLE IN CONTINUATION  
(OR NEW ISSUE DOCUMENT IN LIEU THEREOF)

Pada menjalankan kuasa yang diberikan oleh seksyen 168 Kanun Tanah Negara, notis adalah dengan ini diberi bahawa adalah dicadangkan hendak mengeluarkan hakmilik sambungan bagi tanah-tanah yang tersebut dalam Jadual di bawah ini kerana sebab-sebab yang berikut:

Hilang.

In exercise of the powers conferred by section 168 of the National Land Code, notice is hereby given that it is proposed to issue title in continuation to the lands described in the Schedule below for the following reasons:

Lost.

## JADUAL/SCHEDULE

Mukim	No. Lot/Bahagian dan No. Fail		Keluasan/Jenis dan No. Surat Hakmilik	
<i>Mukim</i>	<i>Lot No./Share and File No.</i>		<i>Area/Description and No. of Title</i>	
			Hektar/ <i>Hectares</i>	G.M.
Sik	10357	PTS(B) 32/2013	0.8317	729
Jeneri	3134	PTS(B) 33/2013	2.5419	67
			Meter Persegi/ <i>Square Metres</i>	H.S.M.
Sik	P.T. 3581	PTS(B) 34/2013	162.5803	267/90
			Hektar/ <i>Hectares</i>	G.M.
Sik	27	PTS(B) 37/2013	0.2747	10628

Mukim	No. Lot/Bahagian dan No. Fail	Keluasan/Jenis dan No. Surat Hakmilik	
<i>Mukim</i>	<i>Lot No./Share and File No.</i>	<i>Area/Description and No. of Title</i>	
		Hektar/ Hectares	G.M.
Sok	466 PTS(B) 38/2013	0.8752	976
	467	1.3277	977
Jeneri	791 PTS(B) 41/2013	0.663	4384

Bertarikh 30 Jun 2013

Dated 30 June 2013

[PSU(K) 946-1379 Jld. 159; PTS(B) 2/2012(30)]

HAJI ZULKIFLI BIN ABDULLAH  
*Penolong Pegawai Daerah (Tanah) Sik*  
*(Pendaftaran dan Hasil)*  
*b.p. Ketua Penolong Pegawai Daerah (Tanah) Sik*  
*Kedah*

**No. 591.**

(Seksyen 168)

NOTIS BERKENAAN DENGAN CADANGAN HENDAK MENGELUARKAN  
 HAKMILIK SAMBUNGAN (ATAU SURATAN YANG DIKELUARKAN YANG  
 BAHARU SEBAGAI GANTINYA)

(Section 168)

NOTICE OF INTENTION TO ISSUE TITLE IN CONTINUATION  
 (OR NEW ISSUE DOCUMENT IN LIEU THEREOF)

Pada menjalankan kuasa yang diberikan oleh seksyen 168 Kanun Tanah Negara, notis adalah dengan ini diberi bahawa adalah dicadangkan hendak mengeluarkan hakmilik sambungan bagi tanah-tanah yang tersebut dalam Jadual di bawah ini kerana sebab-sebab yang berikut:

Hilang.

In exercise of the powers conferred by section 168 of the National Land Code, notice is hereby given that it is proposed to issue title in continuation to the lands described in the Schedule below for the following reasons:

Lost.



## JADUAL/SCHEDULE

Mukim	No. P.T./Bahagian dan No. Fail	Keluasan/Jenis dan No. Surat Hakmilik	
<i>Mukim</i>	<i>P.T. No./Share and File No.</i>	<i>Area/Description and No. of Title</i>	
		Hektar/ Hectares	H.S.M.
Sok	1520 PTS(B) 57/2013	0.7749	27/87
Sik	7810 PTS(B) 60/2013	0.8371	420

Bertarikh 30 Jun 2013

Dated 30 June 2013

[PSU(K) 946-1379 Jld. 159; PTS(B) 2/2012(29)]

HAJI ZULKIFLI BIN ABDULLAH

*Penolong Pegawai Daerah (Tanah) Sik  
(Pendaftaran dan Hasil)*

*b.p. Ketua Penolong Pegawai Daerah (Tanah) Sik  
Kedah*

**No. 592.**

(Seksyen 254)

## NOTIS KEMUNGKIRAN MENGENAI SUATU GADAIAN

Kepada Awang bin Mat (K/P 5290769/570827-02-5893) beralamat di 66 Taman Desa Rina, 06600 Kuala Kedah, Kedah, penggadai di bawah gadaian yang diperihalkan dalam Jadual di bawah ini bagi tanah/bahagian yang tidak dipecahkan atas tanah/pajakan/pajakan kecil yang diperihalkan sedemikian.

Bahawasanya, kamu telah melakukan suatu pelanggaran terhadap peruntukan-peruntukan gadaian ini dengan kamu telah bersara pada 2-1-2001 dan kamu tidak membuat bayaran balik ansuran dari 1/2001 - 4/2011 yang mana jumlah tunggakan tersebut ialah sebanyak RM17,291.87. Oleh itu kamu telah melanggar syarat-syarat pinjaman menurut Fasal 3(a) sebagaimana yang dinyatakan di dalam gadaian dan notis tuntutan peguamcara bertarikh 7-12-2012. Dan kamu telah gagal menjelaskan tunggakan tersebut dan kamu dituntut membayar kesemua baki hutang kamu berjumlah RM22,029.14 iaitu baki hutang sehingga bulan 4/2013 beserta faedah yang terakru.

Dan bahawasanya pelanggaran itu telah berterusan selama tempoh sekurang-kurangnya satu bulan sebelum tarikh notis ini.

Saya sebagai pemegang gadaian, menurut kuasa-kuasa yang diberi oleh seksyen 254, Kanun Tanah Negara, dengan ini menghendaki kamu supaya memulihkan pelanggaran itu dalam tempoh satu bulan dari tarikh penyampaian notis ini.

Dan ambil perhatian bahawa, jika kamu gagal memulihkan pelanggaran itu dalam tempoh tersebut, saya akan memohon suatu perintah jualan.

JADUAL TANAH DAN KEPENTINGAN

Mukim—Teluk Kechai, Daerah Kota Setar, Negeri Kedah. No. P.T.—1080. Jenis dan No. Hakmilik—No. H.S.(D) 728/87. Bahagian Tanah (jika ada)—Semua. No. Berdaftar Gadaian (jika ada)—No. Perserahan 2068/88 Jilid 224 Folio 71. Satu salinan hakmilik sahaja.

Bertarikh 9 Mei 2013

[AC: 216200-03; PP: 13890/1987/03(110); UG:(M) 2012/823]

DATO' AZMAN BIN UMAR  
Setiausaha Bahagian  
Bahagian Pinjaman Perumahan  
Perbendaharaan Malaysia  
(Pegawai yang ditetapkan oleh  
Menteri Kewangan di bawah  
Seksyen 5(1) Minister of Finance  
(Incorporation) Act 1957)

**No. 593.**

[Perenggan 261(1)(c)]

[Paragraph 261(1)(c)]

SURAT SAMAN KEPADA PENGGADAI SUPAYA HADIR SIASATAN

Di Pejabat Tanah Langkawi, Kedah Darul Aman.

DI ANTARA

MALAYSIA BUILDING,  
SOCIETY BERHAD

Pemegang Gadaian

DAN

WAN MUSNI SUZAIDY BIN  
WAN MUSTAFA (K/P 760817-13-5201)  
DAN  
AZREEN BINTI ISMAIL (K/P 790521-03-5516)

Penggadai

Yang beralamat di Langkawi Lagoon Resort, Lot 78, Jalan Kuala Muda, Padang Matsirat, 07100 Langkawi, Kedah Darul Aman atau 9 Taman Wawasan Indah, Mukim Ulu Melaka, 07000 Langkawi, Kedah Darul Aman atau 2118 Taman Sari, Jalan Hospital, 15200 Kota Bahru, Kelantan.

Bahawasanya saya telah menerima daripada pemegang gadai dalam gadaian yang tersebut suatu permohonan supaya perintah jual dikeluarkan di bawah subseksyen 260(2) Kanun Tanah Negara.

Dan bahawasanya saya bercadang hendak mengadakan suatu siasatan berkenaan dengan permohonan tersebut di Pejabat Tanah Langkawi, pada hari Rabu, 28 Ogos 2013 pukul 10.00 pagi.

Maka oleh yang demikian, menurut perenggan 261(1)(c) Kanun Tanah Negara, tuan/puan adalah dengan dikehendaki hadir dalam siasatan tersebut dan menunjukkan sebab-sebab mengapa perintah tersebut tidak patut dibuat.

SUMMONS TO A CHARGOR TO APPEAR IN AN ENQUIRY

At Land Office of Langkawi, Kedah Darul Aman.

BETWEEN

MALAYSIA BUILDING,  
SOCIETY BERHAD

Chargee

AND

WAN MUSNI SUZAIDY BIN  
WAN MUSTAFA (K/P 760817-13-5201)  
AND  
AZREEN BINTI ISMAIL (K/P 790521-03-5516)

Chargor

Residing at Langkawi Lagoon Resort, Lot 78, Jalan Kuala Muda, Padang Matsirat, 07100 Langkawi, Kedah Darul Aman atau 9 Taman Wawasan Indah, Mukim Ulu Melaka, 07000 Langkawi, Kedah Darul Aman atau 2118 Taman Sari, Jalan Hospital, 15200 Kota Bahru, Kelantan.

As a chargor in the charge as mentioned in the Schedule below for land/lease/sub-lease as mentioned therein.

Notice is hereby given that I received from the chargee in the charge an application for an order to be issued under subsection 260(2) of the National Land Code.

And I hereby propose to hold an enquiry in respect of the above application at the Land Office Langkawi, on Wednesday, 28 August 2013 at 10.00 a.m.

Therefore as required under paragraph 261(1)(c) of the National Land Code, you are hereby as required to appear at the enquiry and show cause why the above order should not be made.

JADUAL TANAH DAN KEPENTINGAN/*SCHEDULE OF LAND AND INTEREST*

Bandar/Pekan/Mukim/*Town/Village/Mukim*—Ulu Melaka. No. P.T./*P.T. No.*—1729. Jenis dan No. Hakmilik/*Description and No. of Title*—H.S.(M) 313. Bahagian Tanah (jika ada)/*Share of Land (if any)*—Semua. No. Berdaftar Gadaian (jika ada)/*Registered No. of Charge (if any)*—Perserahan 1036/2006.

Bertarikh 26 Jun 2013

Dated 26 June 2013

[PSU(K) 946-1379 Jld. 159; PTL: Q/13/2013(6)]

RIDZUAN BIN MOHD RASHID  
*Penolong Pentadbir Tanah Langkawi*  
*b.p. Pentadbir Tanah Langkawi*  
*Kedah/*  
*Assistant Land Administrator Langkawi*  
*for Land Administrator Langkawi*  
*Kedah*

Hakcipta Pencetak (H)

PERCETAKAN NASIONAL MALAYSIA BERHAD

Semua Hak Terpelihara. Tiada mana-mana bahagian jua daripada penerbitan ini boleh diterbitkan semula atau disimpan di dalam bentuk yang boleh diperolehi semula atau disiarkan dalam sebarang bentuk dengan apa jua cara elektronik, mekanikal, fotokopi, rakaman dan/atau sebaliknya tanpa mendapat izin daripada Percetakan Nasional Malaysia Berhad (Pencetak kepada Kerajaan Malaysia yang dilantik).



DICETAK OLEH  
PERCETAKAN NASIONAL MALAYSIA BERHAD  
CAWANGAN ALOR SETAR  
BAGI PIHAK DAN DENGAN PERINTAH KERAJAAN MALAYSIA