



NEGERI KEDAH DARUL AMAN

# Warta Kerajaan

DITERBITKAN DENGAN KUASA

*GOVERNMENT OF KEDAH DARUL AMAN GAZETTE*

*PUBLISHED BY AUTHORITY*

---

---

**Jil. 63**

**16hb Julai 2020**

**No. 15**

---

---

UNDANG-UNDANG TUBUH KERAJAAN KEDAH DARUL AMAN  
[Perkara 35 dan Perkara 37(2)(a)]

LAWS OF THE CONSTITUTIONS OF KEDAH DARUL AMAN  
[Article 35 and Article 37(2)(a)]

**No. 562.**

JAWATAN MENTERI BESAR DAN KETUA MAJLIS MESYUARAT KERAJAAN

APPOINTMENT OF THE MENTERI BESAR AND CHIEF OF THE EXECUTIVE COUNCIL

Menurut Perkara 35 and Perkara 37(2)(a) Undang-Undang Tubuh Kerajaan Kedah Darul Aman, maka Kebawah Duli Yang Maha Mulia Raja Pemerintah telah berkenan mengangkat dengan tauliah yang ada tandatangan Baginda yang dimeteri dengan Mohor Kerajaan Haji Muhammad Sanusi bin Md. Nor menjadi Menteri Besar dan Ketua Majlis Mesyuarat Kerajaan mulai daripada 17 Mei 2020 bersamaan dengan 24 Ramadan 1441 Hijrah.

By virtue of Article 35 and Article 37(2)(a) of the Laws of the Constitution of Kedah Darul Aman, His Royal Highness the Ruler has been pleased to appoint by instrument under His Sign Manual and State Seal, Haji Muhammad Sanusi bin Md. Nor to be Menteri Besar and Chief of the Executive Council with effect from 17 May 2020 corresponding to the 24 Ramadan 1441 Hijrah.

Bertarikh 17 Mei 2020

Dated 17 May 2020  
[DN-MM(K) 600-2/3]

MOHAMAD AZLEE BIN AHMAD  
*Setiausaha Majlis Mesyuarat Kerajaan  
Kedah/  
Secretary State Executive Council  
Kedah*

**No. 563.**

## LANTIKAN AHLI-AHLI MAJLIS MESYUARAT KERAJAAN

## APPOINTMENT OF THE MEMBERS OF THE EXECUTIVE COUNCIL

Menurut kuasa-kuasa yang diberikan oleh Perkara 37(2)(b) Undang-Undang Tubuh Kerajaan Kedah Darul Aman, maka inilah Kebawah Duli Yang Maha Mulia Raja Pemerintah, dengan nasihat Menteri Besar melantik Ahli-Ahli Dewan Negeri yang tersebut di bawah ini menjadi Ahli Majlis Mesyuarat Kerajaan Negeri Kedah Darul Aman mulai daripada 20 Mei 2020 bersamaan dengan 27 Ramadan 1441 Hijrah.

By virtue of the powers conferred upon him by Article 37(2)(b) of the Laws of the Constitution of Kedah Darul Aman, His Royal Highness the Ruler, on the advice of the Menteri Besar, hereby appoints the following members of the State Legislative Assembly to be the Members of the Executive Council of the State of Kedah Darul Aman with effect from 20 May 2020 Corresponding to the 27 Ramadan 1441 Hijrah.

1. YB. Dato' Wira Dr. Ku Abdul Rahman bin Ku Ismail, D.G.M.K., D.S.D.K., B.K.M., J.P., Phd.
2. YB. Dato' Dr. Mohd Hayati bin Othman, D.S.D.K., A.M.K.
3. YB. Encik Azman bin Nasrudin, S.S.S., P.J.K.
4. YB. Dato' Suraya binti Yaacob, D.S.D.K., P.J.N., S.D.K., A.M.K., B.K.M., J.P.
5. YB. Dato' Ustazah Siti Ashah binti Ghazali, D.S.D.K., A.M.K.
6. YB. Hajah Halimaton Shaadiah binti Saad, S.S.S., B.K.M.
7. YB. Encik Romani bin Wan Salin
8. YB. Brigedier Jeneral (B) Dato' Haji Naji bin Haji Ahmad, D.S.D.K.
9. YB. Encik Mohd Firdaus bin Ahmad
10. YB. Dr. Robert Ling Kui Ee

Bertarikh 20 Mei 2020

Dated 20 May 2020  
[DN-MM(K) 600-2/4]

MOHAMAD AZLEE BIN AHMAD  
*Setiausaha Majlis Mesyuarat Kerajaan  
Kedah/  
Secretary State Executive Council  
Kedah*

ENAKMEN 29 (ENAKMEN SIMPANAN MELAYU 1930)

ENACTMENT 29 (MALAY RESERVATIONS ENACTMENT 1930)

No. 564.

PEMBATALAN DI BAWAH PERENGGAN 4(b)

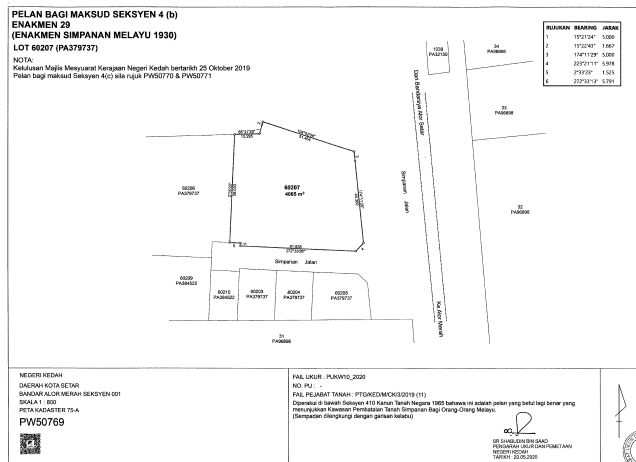
REVOCATION UNDER PARAGRAPH 4(b)

Pada menjalankan kuasa yang diberi oleh perenggan 4(b) Enakmen 29 (Enakmen Simpanan Melayu 1930) maka inilah Raja dalam Mesyuarat membatalkan pengisytiharan Tanah Simpanan Bagi Orang-orang Melayu di dalam Bandar Alor Merah, Seksyen 001, Daerah Kota Setar, Kedah Darul Aman, dalam *Warta Kerajaan Kedah* No. 46 Jilid 9 bertarikh 4 April 1933 sebagai Kenyataan No. 1180 setakat yang berkenaan dengan tanah yang tersebut dalam Jadual di bawah ini dan dipetakan di atas Peta No. P.W. 50769 yang disimpan di Pejabat Pengarah Ukur dan Pemetaan, Kulim, Kedah Darul Aman.

In exercise of the power conferred by paragraph 4(b) of Enactment 29 (Malay Reservations Enactment 1930) the Ruler in Council hereby revorks the declaration of Malay Reservation in Bandar Alor Merah, Section 001, District of Kota Setar, Kedah Darul Aman, published in the Kedah Government *Gazette* No. 46 Volume 9 dated 4 April 1933 as Notification No. 1180 in so far as at relates to the land described in the Schedule hereto and delicated upon P.W. 50769 deposited in the Office of the Director of Survey, Kulim, Kedah Darul Aman.

JADUAL/SCHEDULE

Bandar—Alor Merah, Seksyen 001. Daerah—Kota Setar. Hakmilik—G.M. 1849, Lot 60207, Seksyen 1, P.W. 50769. Keluasan—4065 meter persegi.



Bertarikh

Dated

[PSU(K) 1232-1440; PTG/Ked./M/CK/3/2019]

MOHAMAD AZLEE BIN AHMAD  
*Setiausaha Majlis Mesyuarat Kerajaan*  
*Kedah/*  
*Secretary State Executive Council*  
*Kedah*

**No. 565.**

DIPERMASUKAN DI BAWAH PERENGGAN 4(c)

REINCLUSION UNDER PARAGRAPH 4(c)

Pada menjalankan kuasa yang diberi oleh perenggan 4(c) Enakmen 29 (Enakmen Simpanan Melayu 1930) maka inilah Raja dalam Majlis Mesyuarat mengisytiharkan tanah yang tersebut dalam Mukim Pelubang dan Mukim Husba, Daerah Kubang Pasu, Kedah Darul Aman setakat yang berkenaan seperti Jadual di bawah dan dipetakan di atas P.W. 50770 dan P.W. 50771 yang disimpan di Pejabat Pengarah Ukur dan Pemetaan, Kulim, Kedah Darul Aman dipermasukkan menjadi Tanah Simpanan Bagi Orang-orang Melayu.

In exercise of the power conferred by paragraph 4(c) of Enactment 29 (Malay Reservations Enactment 1930) the Ruler in Council hereby declares that the land in the Mukim Pelubang and Mukim Husba, District of Kubang Pasu, Kedah Darul Aman in so far as it relates to the land Schedule hereto and delineated upon P.W. 50770 and P.W. 50771 deposited in the Office of the Director of Survey, Kulim, Kedah Darul Aman to be included as land in Malay Reservation.

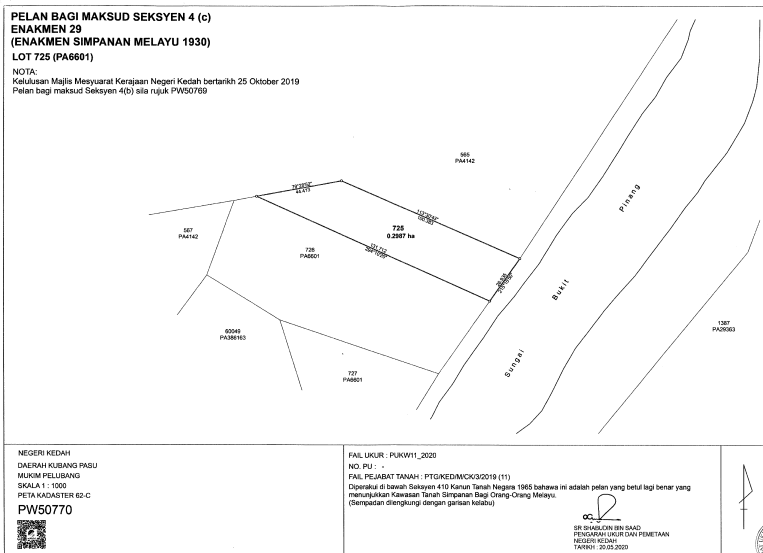
JADUAL/SCHEDULE

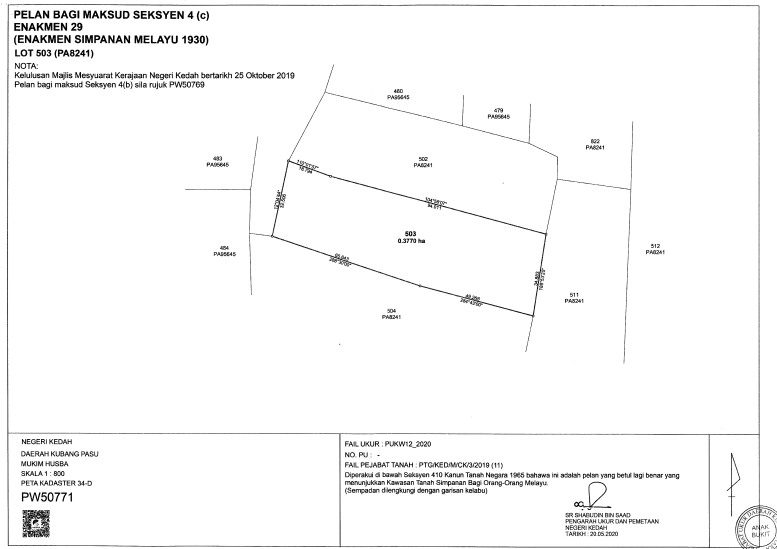
Mukim—Pelubang. Daerah—Kubang Pasu.

Hakmilik	Keluasan
	Hektar
G.M. 698, Lot 725 P.W. 50770	0.2987

Mukim—Husba. Daerah—Kubang Pasu.

G.M. 1647, Lot 503 P.W. 50771	0.3770
----------------------------------	--------





Bertarikh

Dated

[PSU(K) 1232-1440; PTG/Ked./M/CK/3/2019]

MOHAMAD AZLEE BIN AHMAD  
*Setiausaha Majlis Mesyuarat Kerajaan  
 Kedah/  
 Secretary State Executive Council  
 Kedah*

KANUN TANAH NEGARA  
 (Akta 56 tahun 1965)

NATIONAL LAND CODE  
 (Act 56 of 1965)

**No. 566.**

LANTIKAN DI BAWAH PERENGGAN 12(1)(a)

APPOINTED UNDER PARAGRAPH 12(1)(a)

Pada menjalankan kuasa yang diberikan oleh perenggan 12(1)(a) Kanun Tanah Negara, maka inilah Pihak Berkuasa Negeri bagi Negeri Kedah Darul Aman melantik pegawai dalam Jadual yang tersebut di bawah ini kepada jawatan yang bertentangan dengan namanya bagi maksud Kanun yang tersebut di dalam dan bagi Negeri Kedah Darul Aman dari tarikh yang dinyatakan di sebelahnya:

In exercise of the powers conferred by paragraph 12(1)(a) of the National Land Code, the State Authority of the State of Kedah Darul Aman hereby appoints the officers in the Schedule hereto the post appearing against his names for the purposes of the said code in and for the State of Kedah Darul Aman with effect from the date shown against the names:

## JADUAL/SCHEDULE

Bil.	Nama Pegawai	Jawatan	Tarikh Lantikan
1.	Haji Mohd Fauzi bin Mustaffa Pengarah Tanah dan Galian Negeri Kedah Gred Utama Jusa C	Pengarah Tanah dan Galian Negeri Kedah	14-5-2020

Bertarikh

Dated

[PTG.Ked. J/400-7/2011 Jld. 14(30)]

MOHAMAD AZLEE BIN AHMAD  
*Setiausaha Majlis Mesyuarat Kerajaan  
Kedah/  
Secretary State Executive Council  
Kedah*

**No. 567.**

LANTIKAN DI BAWAH PERENGGAN 12(1)(b)

APPOINTED UNDER PARAGRAPH 12(1)(b)

Pada menjalankan kuasa yang diberikan oleh perenggan 12(1)(b) Kanun Tanah Negara, maka inilah Pihak Berkuasa Negeri bagi Negeri Kedah Darul Aman melantik pegawai dalam Jadual yang tersebut di bawah ini kepada jawatan yang bertentangan dengan namanya bagi maksud Kanun yang tersebut di dalam dan bagi Negeri Kedah Darul Aman dari tarikh yang dinyatakan di sebelahnya:

In exercise of the powers conferred by paragraph 12(1)(b) of the National Land Code, the State Authority of the State of Kedah Darul Aman hereby appoints the officers in the Schedule hereto the post appearing against his names for the purposes of the said code in and for the State of Kedah Darul Aman with effect from the date shown against the names:

## JADUAL/SCHEDULE

Bil.	Nama Pegawai	Jawatan	Tarikh Lantikan
1.	Dato' Abdul Gafar bin Yahya Timbalan Pengarah Tanah dan Galian (Pembangunan) Gred N54	Timbalan Pengarah Tanah dan Galian (Pembangunan)	14-5-2020
2.	Zulfatul Husna binti Zakaria Timbalan Pengarah Tanah dan Galian (Pendaftaran) Gred N52	Timbalan Pengarah Tanah dan Galian (Pendaftaran)	14-5-2020

Bil.	Nama Pegawai	Jawatan	Tarikh Lantikan
3.	Nurul Azhani binti Shaharim Ketua Penolong Pengarah Tanah dan Galian (Pembangunan Tanah) Gred N48	Ketua Penolong Pengarah Tanah dan Galian (Pembangunan Tanah)	14-5-2020
4.	Noorhayati binti Md Soberi Penolong Pengarah Tanah dan Galian (Khidmat Pengurusan) Gred N44	Penolong Pengarah Tanah dan Galian (Khidmat Pengurusan)	14-5-2020
5.	Mohamad Izwan bin Dato' Wira Haji Mohd Omar Penolong Pengarah Tanah dan Galian (Penguatkuasaan dan Teknikal) Gred N44	Penolong Pengarah Tanah dan Galian (Penguatkuasaan)	14-5-2020
6.	Dr. Muhammad Uzair bin Azizan Penolong Pengarah Tanah dan Galian (Pembangunan Tanah) Gred N41/44	Penolong Pengarah Tanah dan Galian (Pembangunan Tanah)	14-5-2020
7.	Muhammad Hakim bin Zamri Penolong Pengarah Tanah dan Galian (Hasil) Gred N41/44	Penolong Pengarah Tanah dan Galian (Hasil)	14-5-2020

Bertarikh

Dated

[PTG.Ked. J/400-7/2011 Jld. 14(32)]

MOHAMAD AZLEE BIN AHMAD  
*Setiausaha Majlis Mesyuarat Kerajaan  
Kedah/  
Secretary State Executive Council  
Kedah*

**No. 568.**

LANTIKAN DI BAWAH PERENGGAN 12(1)(b)

APPOINTED UNDER PARAGRAPH 12(1)(b)

Pada menjalankan kuasa yang diberikan oleh perenggan 12(1)(b) Kanun Tanah Negara, maka inilah Pihak Berkuasa Negeri bagi Negeri Kedah Darul Aman melantik pegawai dalam Jadual yang tersebut di bawah ini kepada jawatan yang bertentangan dengan namanya bagi maksud Kanun yang tersebut di dalam dan bagi Negeri Kedah Darul Aman dari tarikh yang dinyatakan di sebelahnya:

In exercise of the powers conferred by paragraph 12(1)(b) of the National Land Code, the State Authority of the State of Kedah Darul Aman hereby appoints the officers in the Schedule hereto the post appearing against his names for the purposes of the said code in and for the State of Kedah Darul Aman with effect from the date shown against the names:

## JADUAL/SCHEDULE

Bil.	Nama Pegawai	Jawatan	Tarikh Lantikan
1.	Dato' Haji Mohd Asri Redha bin Abdul Rahman Pegawai Daerah Kota Setar Gred N54	Pentadbir Tanah Daerah Kota Setar	14-5-2020
2.	Haji Abdullah bin Hashim Pegawai Daerah Kuala Muda Gred N54	Pentadbir Tanah Daerah Kuala Muda	14-5-2020
3.	Haji Abdul Bari bin Abdullah Pegawai Daerah Kulim Gred N54	Pentadbir Tanah Daerah Kulim	14-5-2020
4.	Haji Mohd Shahadan bin Haji Abdullah Pegawai Daerah Baling Gred N54	Pentadbir Tanah Daerah Baling	14-5-2020
5.	Haji Hakim Ariff bin Mohd Noor Pegawai Daerah Padang Terap Gred N54	Pentadbir Tanah Daerah Padang Terap	14-5-2020
6.	Haji Ahmad Bawadir bin Haji Abdul Ghani Pegawai Daerah Pokok Sena Gred N54	Pentadbir Tanah Daerah Pokok Sena	14-5-2020
7.	Ilias bin Shuib Pegawai Daerah Pendang Gred N54	Pentadbir Tanah Daerah Pendang	14-5-2020
8.	Tunku Iskandar Shah bin Tunku Muszaffar Shah Pegawai Daerah Yan Gred N54	Pentadbir Tanah Daerah Yan	14-5-2020
9.	Mohamad Subhi bin Abdullah Pegawai Daerah Bandar Baharu Gred N54	Pentadbir Tanah Daerah Bandar Baharu	14-5-2020
10.	Mahamad Suhaimi bin Man Pegawai Daerah Sik Gred N54	Pentadbir Tanah Daerah Sik	14-5-2020
11.	Zafir Annuar bin Ghazali Ketua Penolong Pegawai Daerah Kanan (Pengurusan Tanah) Langkawi Gred N52	Penolong Pentadbir Tanah Daerah Langkawi	14-5-2020
12.	Sharhida Nazuha binti Saad Ketua Penolong Pegawai Daerah Kanan (Pengurusan Tanah) Kota Setar Gred N52	Penolong Pentadbir Tanah Daerah Kota Setar	14-5-2020



# WARTA KERAJAAN NEGERI KEDAH DARUL AMAN

16hb Julai 2020]

723

Bil.	Nama Pegawai	Jawatan	Tarikh Lantikan
13.	Iman Hazwan bin Abd Halim Ketua Penolong Pegawai Daerah Kanan (Pengurusan Tanah) Padang Terap Gred N52	Penolong Pentadbir Tanah Daerah Padang Terap	14-5-2020
14.	Mohd Sharizal bin Yusof Ketua Penolong Pegawai Daerah Kanan (Pengurusan Tanah) Kubang Pasu Gred N52	Penolong Pentadbir Tanah Daerah Kubang Pasu	14-5-2020
15.	Mohd Shazarulazwan bin Sarip Ketua Penolong Pegawai Daerah Kanan (Pengurusan Tanah) Sik Gred N52	Penolong Pentadbir Tanah Daerah Sik	14-5-2020
16.	Mohd Rinizan bin Razali Ketua Penolong Pegawai Daerah Kanan (Pengurusan Tanah) Baling Gred N52	Penolong Pentadbir Tanah Daerah Baling	14-5-2020
17.	Zulhusni bin Mohamad Rashid Ketua Penolong Pegawai Daerah Kanan (Pengurusan Tanah) Kulim Gred N52	Penolong Pentadbir Tanah Daerah Kulim	14-5-2020
18.	Hajah Rizawati binti Mohamad @ Ramli Ketua Penolong Pegawai Daerah Kanan (Pengurusan Tanah) Pendang Gred N52	Penolong Pentadbir Tanah Daerah Pendang	14-5-2020
19.	Muhammad Hamdi bin Abdullah Zawawi Ketua Penolong Pegawai Daerah (Pembangunan Tanah dan Pelupusan) Kuala Muda Gred N48	Penolong Pentadbir Tanah Daerah Kuala Muda	14-5-2020
20.	Wan Noor Hanim binti Wan Yusoff Ketua Penolong Pegawai Daerah (Pembangunan Tanah dan Pelupusan) Kubang Pasu Gred N48	Penolong Pentadbir Tanah Daerah Kubang Pasu	14-5-2020
21.	Mohd Fauzul Fitri bin Dato' Haji Abd Rahman Ketua Penolong Pegawai Daerah (Pengurusan Tanah) Pokok Sena Gred N48	Penolong Pentadbir Tanah Daerah Pokok Sena	14-5-2020

Bil.	Nama Pegawai	Jawatan	Tarikh Lantikan
22.	Ommulkhair binti Ahmad Ketua Penolong Pegawai Daerah (Pembangunan Tanah dan Pelupusan) Kota Setar Gred N48	Penolong Pentadbir Tanah Daerah Kota Setar	14-5-2020
23.	Farah Nabilah binti Mohammad Anuar Penolong Pegawai Daerah Langkawi (Pembangunan Tanah dan Pelupusan) Gred N44	Penolong Pentadbir Tanah Daerah Langkawi	14-5-2020
24.	Mohammad Afifi bin Mohammad Penolong Pegawai Daerah Yan (Pendaftaran) Gred N41/44	Penolong Pentadbir Tanah Daerah Yan	14-5-2020
25.	Wan Aidil Anwar bin Wan Azlan Penolong Pegawai Daerah Pokok Sena (Pendaftaran) Gred N41/44	Penolong Pentadbir Tanah Daerah Pokok Sena	14-5-2020
26.	Mohd Asyraf bin Ahmad Penolong Pegawai Daerah Padang Terap (Pendaftaran) Gred N41/44	Penolong Pentadbir Tanah Daerah Padang Terap	14-5-2020

Bertarikh

Dated

[PTG.Ked. J/400-7/2011 Jld. 14(31)]

MOHAMAD AZLEE BIN AHMAD  
*Setiausaha Majlis Mesyuarat Kerajaan  
Kedah/  
Secretary State Executive Council  
Kedah*

**No. 569.**

(Seksyen 27)

NOTIS MENGENAI SIASATAN

(Section 27)

NOTICE OF ENQUIRY

Satu siasatan akan diadakan di Pejabat Pengarah Tanah dan Galian Negeri Kedah, pada hari Selasa bersamaan 28 Julai 2020 pada jam 10.00 pagi berkenaan dengan perkara yang berikut:

Cadangan untuk Membatalkan Perizaban Tanah seperti dalam Jadual di bawah ini mengikut seksyen 64 Kanun Tanah Negara.

Sesiapa jua yang ada apa-apa kepentingan dalam perkara ini atau yang hendak membuat apa-apa tuntutan, bantahan atau lain-lain permintaan hendaklah hadir di tempat dan pada waktu yang dinyatakan itu dan hendaklah bersedia memberi keterangan lisan dan mengemukakan apa-apa keterangan surat yang ada dalam miliknya.

Mana-mana orang tersebut boleh dibantu dalam siasatan itu oleh seorang peguambela dan peguamcara.

Mana-mana orang tersebut boleh membuat permohonan, dengan surat berdaftar, untuk penangguhan atau pertukaran tempat, dengan menyatakan:

- (a) sebab-sebab mengapa penangguhan atau pertukaran itu diminta; dan
- (b) sifat dan isi keterangan yang dia mencadang diberi atau dikemukakan.

#### TAMBAHAN

Kepada:

1. Pentadbir Tanah Daerah Kota Setar yang beralamat di Pejabat Daerah dan Tanah Kota Setar.
2. Imam Masjid yang beralamat di Masjid Lepai, Alor Setar.

Saya ada sebab mempercayai bahawa kamu ada kepentingan dalam hal perkara siasatan ini.

Ambil perhatian bahawa jika kamu tidak hadir pada masa dan di tempat yang dinyatakan maka siasatan itu akan diterus dan disempurnakan dalam ketidakhadiran kamu.

An enquiry will be held at Pejabat Pengarah Tanah dan Galian Negeri Kedah, on Tuesday the 28 July 2020 at 10.00 a.m. hours in respect of the following matter:

Proposal to Revoke Reserved Land described in the Schedule below *vide* section 64 of the National Land Code.

Any person who has any interest in this matter or wishes to make any claim, objection or other submission should attend at the place and at the time specified and be prepared to give oral evidence and to produce any documentary evidence he may possess.

Any such person may be assisted at the enquiry by an advocate and solicitor.

Any such person may, by registered letter, apply for postponement or for a change of venue, stating:

- (a) the reason for which such postponement or change is sought; and
- (b) the nature and substance of the evidence which he proposes to give or adduce.

## SUPPLEMENT

To:

1. Pentadbir Tanah Daerah Kota Setar of Pejabat Daerah dan Tanah Kota Setar.
2. Imam Masjid of Masjid Lepai, Alor Setar.

I have reason to believe that you are interested in the subject-matter of this enquiry.

Take notice that if you fail to make due appearance at the time and place specified the enquiry may proceed and be completed in your absence.

## JADUAL/SCHEDULE

Bandar/Pekan/Mukim/City/Town/Mukim—Mukim Lepai. Daerah/District—Kota Setar. Lot/Lot—543. No. Sijil Simpanan/Reserved Certificate No.—157. Keluasan/Area—1 relong, 328 jemba, 60 kaki persegi. Syarat/For—Tapak Perkuburan Orang Islam. Pengawal/Controlled By—Imam Masjid Lepai.

Bertarikh 30 Jun 2020

Dated 30 June 2020

[PTG/Ked./K: 606/2020/06 (KES 5/2020)]

DR. MUHAMMAD UZAIR BIN AZIZAN  
*Penolong Pengarah Tanah dan Galian  
(Pembangunan)  
b.p. Pengarah Tanah dan Galian  
Kedah*

**No. 570.**

(Seksyen 27)

NOTIS MENGENAI SIASATAN

(Section 27)

NOTICE OF ENQUIRY

Satu siasatan akan diadakan di Pejabat Pengarah Tanah dan Galian Negeri Kedah, pada hari Selasa bersamaan 28 Julai 2020 pada jam 10.00 pagi berkenaan dengan perkara yang berikut:

Cadangan untuk Membatalkan Perizaban Tanah seperti dalam Jadual di bawah ini mengikut seksyen 64 Kanun Tanah Negara.

Sesiapa jua yang ada apa-apa kepentingan dalam perkara ini atau yang hendak membuat apa-apa tuntutan, bantahan atau lain-lain permintaan hendaklah hadir di tempat dan pada waktu yang dinyatakan itu dan hendaklah bersedia memberi keterangan lisan dan mengemukakan apa-apa keterangan surat yang ada dalam miliknya.

Mana-mana orang tersebut boleh dibantu dalam siasatan itu oleh seorang peguambela dan peguamcara.

Mana-mana orang tersebut boleh membuat permohonan, dengan surat berdaftar, untuk penangguhan atau pertukaran tempat, dengan menyatakan:

- (a) sebab-sebab mengapa penangguhan atau pertukaran itu diminta; dan
- (b) sifat dan isi keterangan yang dia mencadang diberi atau dikemukakan.

#### TAMBAHAN

Kepada:

1. Pentadbir Tanah Daerah Kota Setar yang beralamat di Pejabat Daerah dan Tanah Kota Setar.
2. Imam Masjid yang beralamat di Masjid Telaga Mas, Alor Setar.

Saya ada sebab mempercayai bahawa kamu ada kepentingan dalam hal perkara siasatan ini.

Ambil perhatian bahawa jika kamu tidak hadir pada masa dan di tempat yang dinyatakan maka siasatan itu akan diterus dan disempurnakan dalam ketidakhadiran kamu.

An enquiry will be held at Pejabat Pengarah Tanah dan Galian Negeri Kedah, on Tuesday the 28 July 2020 at 10.00 a.m. hours in respect of the following matter:

Proposal to Revoke Reserved Land described in the Schedule below *vide* section 64 of the National Land Code.

Any person who has any interest in this matter or wishes to make any claim, objection or other submission should attend at the place and at the time specified and be prepared to give oral evidence and to produce any documentary evidence he may possess.

Any such person may be assisted at the enquiry by an advocate and solicitor.

Any such person may, by registered letter, apply for postponement or for a change of venue, stating:

- (a) the reason for which such postponement or change is sought; and
- (b) the nature and substance of the evidence which he proposes to give or adduce.

## SUPPLEMENT

To:

1. Pentadbir Tanah Daerah Kota Setar of Pejabat Daerah dan Tanah Kota Setar.
2. Imam Masjid of Masjid Telaga Mas, Alor Setar.

I have reason to believe that you are interested in the subject-matter of this enquiry.

Take notice that if you fail to make due appearance at the time and place specified the enquiry may proceed and be completed in your absence.

## JADUAL/SCHEDULE

Bandar/Pekan/Mukim/City/Town/Mukim—Mukim Telaga Mas. Daerah/District—Kota Setar. Lot/Lot—240. No. Sijil Simpanan/Reserved Certificate No.—249. Keluasan/Area—2 relong, 034 jemba, 00 kaki persegi. Syarat/For—Tapak Perkuburan Orang Islam. Pengawal/Controlled By—Imam Masjid Telaga Mas.

Bertarikh 30 Jun 2020

Dated 30 June 2020

[PTG/Ked./K: 607/2020/06 (KES 6/2020)]

DR. MUHAMMAD UZAIR BIN AZIZAN  
*Penolong Pengarah Tanah dan Galian  
 (Pembangunan)  
 b.p. Pengarah Tanah dan Galian  
 Kedah*

**No. 571.**

(Seksyen 27)

## NOTIS MENGENAI SIASATAN

(Section 27)

## NOTICE OF ENQUIRY

Satu siasatan akan diadakan di Pejabat Pengarah Tanah dan Galian Negeri Kedah, pada hari Selasa bersamaan 28 Julai 2020 pada jam 10.00 pagi berkenaan dengan perkara yang berikut:

Cadangan untuk Membatalkan Perizaban Tanah seperti dalam Jadual di bawah ini mengikut seksyen 64 Kanun Tanah Negara.

Sesiapa jua yang ada apa-apa kepentingan dalam perkara ini atau yang hendak membuat apa-apa tuntutan, bantahan atau lain-lain permintaan hendaklah hadir di tempat dan pada waktu yang dinyatakan itu dan hendaklah bersedia memberi keterangan lisan dan mengemukakan apa-apa keterangan surat yang ada dalam miliknya.

Mana-mana orang tersebut boleh dibantu dalam siasatan itu oleh seorang peguambela dan peguamcara.

Mana-mana orang tersebut boleh membuat permohonan, dengan surat berdaftar, untuk penangguhan atau pertukaran tempat, dengan menyatakan:

- (a) sebab-sebab mengapa penangguhan atau pertukaran itu diminta; dan
- (b) sifat dan isi keterangan yang dia mencadang diberi atau dikemukakan.

#### TAMBAHAN

Kepada:

1. Pentadbir Tanah Daerah Kota Setar yang beralamat di Pejabat Daerah dan Tanah Kota Setar.
2. Imam Masjid yang beralamat di Masjid Bukit Pinang, Alor Setar.

Saya ada sebab mempercayai bahawa kamu ada kepentingan dalam hal perkara siasatan ini.

Ambil perhatian bahawa jika kamu tidak hadir pada masa dan di tempat yang dinyatakan maka siasatan itu akan diterus dan disempurnakan dalam ketidakhadiran kamu.

An enquiry will be held at Pejabat Pengarah Tanah dan Galian Negeri Kedah, on Tuesday the 28 July 2020 at 10.00 a.m. hours in respect of the following matter:

Proposal to Revoke Reserved Land described in the Schedule below *vide* section 64 of the National Land Code.

Any person who has any interest in this matter or wishes to make any claim, objection or other submission should attend at the place and at the time specified and be prepared to give oral evidence and to produce any documentary evidence he may possess.

Any such person may be assisted at the enquiry by an advocate and solicitor.

Any such person may, by registered letter, apply for postponement or for a change of venue, stating:

- (a) the reason for which such postponement or change is sought; and
- (b) the nature and substance of the evidence which he proposes to give or adduce.

## SUPPLEMENT

To:

1. Pentadbir Tanah Daerah Kota Setar of Pejabat Daerah dan Tanah Kota Setar.
2. Imam Masjid of Masjid Bukit Pinang, Alor Setar.

I have reason to believe that you are interested in the subject-matter of this enquiry.

Take notice that if you fail to make due appearance at the time and place specified the enquiry may proceed and be completed in your absence.

## JADUAL/SCHEDULE

Bandar/Pekan/Mukim/City/Town/Mukim—Mukim Bukit Pinang. Daerah/District—Kota Setar. Lot/Lot—18. No. Sijil Simpanan/Reserved Certificate No.—332. Keluasan/Area—0 relong, 395 jamba, 20 kaki persegi. Syarat/For—Tapak Perkuburan Orang Islam. Pengawal/Controlled By—Imam Masjid Bukit Pinang.

Bertarikh 30 Jun 2020

Dated 30 June 2020

[PTG/Ked./K: 608/2020/06 (KES 7/2020)]

DR. MUHAMMAD UZAIR BIN AZIZAN  
*Penolong Pengarah Tanah dan Galian  
 (Pembangunan)  
 b.p. Pengarah Tanah dan Galian  
 Kedah*

**No. 572.**

(Seksyen 27)

NOTIS MENGENAI SIASATAN

(Section 27)

NOTICE OF ENQUIRY

Satu siasatan akan diadakan di Pejabat Pengarah Tanah dan Galian Negeri Kedah, pada hari Selasa bersamaan 28 Julai 2020 pada jam 10.00 pagi berkenaan dengan perkara yang berikut:

Cadangan untuk Membatalkan Perizaban Tanah seperti dalam Jadual di bawah ini mengikut seksyen 64 Kanun Tanah Negara.



Sesiapa jua yang ada apa-apa kepentingan dalam perkara ini atau yang hendak membuat apa-apa tuntutan, bantahan atau lain-lain permintaan hendaklah hadir di tempat dan pada waktu yang dinyatakan itu dan hendaklah bersedia memberi keterangan lisan dan mengemukakan apa-apa keterangan suratan yang ada dalam miliknya.

Mana-mana orang tersebut boleh dibantu dalam siasatan itu oleh seorang peguambela dan peguamcara.

Mana-mana orang tersebut boleh membuat permohonan, dengan surat berdaftar, untuk penangguhan atau pertukaran tempat, dengan menyatakan:

- (a) sebab-sebab mengapa penangguhan atau pertukaran itu diminta; dan
- (b) sifat dan isi keterangan yang dia mencadang diberi atau dikemukakan.

#### TAMBAHAN

Kepada:

1. Pentadbir Tanah Daerah Kota Setar yang beralamat di Pejabat Daerah dan Tanah Kota Setar.
2. Haji Muhammad Arsyad bin Haji Hassan (Imam) yang beralamat di Masjid Al-Irsyad.

Saya ada sebab mempercayai bahawa kamu ada kepentingan dalam hal perkara siasatan ini.

Ambil perhatian bahawa jika kamu tidak hadir pada masa dan di tempat yang dinyatakan maka siasatan itu akan diterus dan disempurnakan dalam ketidakhadiran kamu.

An enquiry will be held at Pejabat Pengarah Tanah dan Galian Negeri Kedah, on Tuesday the 28 July 2020 at 10.00 a.m. hours in respect of the following matter:

Proposal to Revoke Reserved Land described in the Schedule below *vide* section 64 of the National Land Code.

Any person who has any interest in this matter or wishes to make any claim, objection or other submission should attend at the place and at the time specified and be prepared to give oral evidence and to produce any documentary evidence he may possess.

Any such person may be assisted at the enquiry by an advocate and solicitor.

Any such person may, by registered letter, apply for postponement or for a change of venue, stating:

- (a) the reason for which such postponement or change is sought; and
- (b) the nature and substance of the evidence which he proposes to give or adduce.

## SUPPLEMENT

To:

1. Pentadbir Tanah Daerah Kota Setar of Pejabat Daerah dan Tanah Kota Setar.
2. Haji Muhammad Arsyad bin Haji Hassan (Imam) of Masjid Al-Irsyad.

I have reason to believe that you are interested in the subject-matter of this enquiry.

Take notice that if you fail to make due appearance at the time and place specified the enquiry may proceed and be completed in your absence.

## JADUAL/SCHEDULE

Bandar/Pekan/Mukim/City/Town/Mukim—Mukim Pengkalan Kundor. Daerah/District—Kota Setar. Lot/Lot—606. No. Sijil Simpanan/Reserved Certificate No.—31. Keluasan/Area—1 relong, 391 jemba, 20 kaki persegi. Syarat/For—Tapak Kubur Orang Islam dan Masjid. Pengawal/Controlled By—Haji Muhammad Arsyad bin Haji Hassan (Imam).

Bertarikh 30 Jun 2020

Dated 30 June 2020

[PTG/Ked./K: 609/2020/06 (KES 8/2020)]

DR. MUHAMMAD UZAIR BIN AZIZAN  
*Penolong Pengarah Tanah dan Galian  
 (Pembangunan)  
 b.p. Pengarah Tanah dan Galian  
 Kedah*

**No. 573.**

(Seksyen 27)

NOTIS MENGENAI SIASATAN

(Section 27)

NOTICE OF ENQUIRY

Satu siasatan akan diadakan di Pejabat Pengarah Tanah dan Galian Negeri Kedah, pada hari Selasa bersamaan 28 Julai 2020 pada jam 10.00 pagi berkenaan dengan perkara yang berikut:

Cadangan untuk Membatalkan Perizaban Tanah seperti dalam Jadual di bawah ini mengikut seksyen 64 Kanun Tanah Negara.

Sesiapa jua yang ada apa-apa kepentingan dalam perkara ini atau yang hendak membuat apa-apa tuntutan, bantahan atau lain-lain permintaan hendaklah hadir di tempat dan pada waktu yang dinyatakan itu dan hendaklah bersedia memberi keterangan lisan dan mengemukakan apa-apa keterangan surat yang ada dalam miliknya.

Mana-mana orang tersebut boleh dibantu dalam siasatan itu oleh seorang peguambela dan peguamcara.

Mana-mana orang tersebut boleh membuat permohonan, dengan surat berdaftar, untuk penangguhan atau pertukaran tempat, dengan menyatakan:

- (a) sebab-sebab mengapa penangguhan atau pertukaran itu diminta; dan
- (b) sifat dan isi keterangan yang dia mencadang diberi atau dikemukakan.

#### TAMBAHAN

Kepada:

1. Pentadbir Tanah Daerah Kota Setar yang beralamat di Pejabat Daerah dan Tanah Kota Setar.
2. Imam Masjid yang beralamat di Masjid Ar-Rahman, Bandar Alor Merah.

Saya ada sebab mempercayai bahawa kamu ada kepentingan dalam hal perkara siasatan ini.

Ambil perhatian bahawa jika kamu tidak hadir pada masa dan di tempat yang dinyatakan maka siasatan itu akan diterus dan disempurnakan dalam ketidakhadiran kamu.

An enquiry will be held at Pejabat Pengarah Tanah dan Galian Negeri Kedah, on Tuesday the 28 July 2020 at 10.00 a.m. hours in respect of the following matter:

Proposal to Revoke Reserved Land described in the Schedule below *vide* section 64 of the National Land Code.

Any person who has any interest in this matter or wishes to make any claim, objection or other submission should attend at the place and at the time specified and be prepared to give oral evidence and to produce any documentary evidence he may possess.

Any such person may be assisted at the enquiry by an advocate and solicitor.

Any such person may, by registered letter, apply for postponement or for a change of venue, stating:

- (a) the reason for which such postponement or change is sought; and
- (b) the nature and substance of the evidence which he proposes to give or adduce.

## SUPPLEMENT

To:

1. Pentadbir Tanah Daerah Kota Setar of Pejabat Daerah dan Tanah Kota Setar.
2. Imam Masjid of Masjid Ar-Rahman, Bandar Alor Merah.

I have reason to believe that you are interested in the subject-matter of this enquiry.

Take notice that if you fail to make due appearance at the time and place specified the enquiry may proceed and be completed in your absence.

## JADUAL/SCHEDULE

Bandar/Pekan/Mukim/City/Town/Mukim—Bandar Alor Merah. Daerah/District—Kota Setar. Lot/Lot—8. No. Sijil Simpanan/Reserved Certificate No.—198. Keluasan/Area—1 relong, 367 jemba, 00 kaki persegi (0.4508 hektar). Syarat/For—Tapak Masjid. Pengawal/Controlled By—Imam Masjid Alor Merah.

Bertarikh 30 Jun 2020

Dated 30 June 2020

[PTG/Ked./K: 610/2020/06 (KES 9/2020)]

DR. MUHAMMAD UZAIR BIN AZIZAN  
*Penolong Pengarah Tanah dan Galian  
 (Pembangunan)  
 b.p. Pengarah Tanah dan Galian  
 Kedah*

**No. 574.**

(Seksyen 27)

NOTIS MENGENAI SIASATAN

(Section 27)

NOTICE OF ENQUIRY

Satu siasatan akan diadakan di Pejabat Pengarah Tanah dan Galian Negeri Kedah, pada hari Selasa bersamaan 28 Julai 2020 pada jam 10.00 pagi berkenaan dengan perkara yang berikut:

Cadangan untuk Membatalkan Perizaban Tanah seperti dalam Jadual di bawah ini mengikut seksyen 64 Kanun Tanah Negara.

Sesiapa jua yang ada apa-apa kepentingan dalam perkara ini atau yang hendak membuat apa-apa tuntutan, bantahan atau lain-lain permintaan hendaklah hadir di tempat dan pada waktu yang dinyatakan itu dan hendaklah bersedia memberi keterangan lisan dan mengemukakan apa-apa keterangan surat yang ada dalam miliknya.

Mana-mana orang tersebut boleh dibantu dalam siasatan itu oleh seorang peguambela dan peguamcara.

Mana-mana orang tersebut boleh membuat permohonan, dengan surat berdaftar, untuk penangguhan atau pertukaran tempat, dengan menyatakan:

- (a) sebab-sebab mengapa penangguhan atau pertukaran itu diminta; dan
- (b) sifat dan isi keterangan yang dia mencadang diberi atau dikemukakan.

#### TAMBAHAN

Kepada:

1. Setiausaha Kerajaan Negeri Kedah yang beralamat di Pejabat Setiausaha Kerajaan Negeri Kedah, Wisma Darul Aman.
2. Pentadbir Tanah Daerah Yan yang beralamat di Pejabat Daerah dan Tanah Yan.

Saya ada sebab mempercayai bahawa kamu ada kepentingan dalam hal perkara siasatan ini.

Ambil perhatian bahawa jika kamu tidak hadir pada masa dan di tempat yang dinyatakan maka siasatan itu akan diterus dan disempurnakan dalam ketidakhadiran kamu.

An enquiry will be held at Pejabat Pengarah Tanah dan Galian Negeri Kedah, on Tuesday the 28 July 2020 at 10.00 a.m. hours in respect of the following matter:

Proposal to Revoke Reserved Land described in the Schedule below *vide* section 64 of the National Land Code.

Any person who has any interest in this matter or wishes to make any claim, objection or other submission should attend at the place and at the time specified and be prepared to give oral evidence and to produce any documentary evidence he may possess.

Any such person may be assisted at the enquiry by an advocate and solicitor.

Any such person may, by registered letter, apply for postponement or for a change of venue, stating:

- (a) the reason for which such postponement or change is sought; and
- (b) the nature and substance of the evidence which he proposes to give or adduce.

## SUPPLEMENT

To:

1. Setiausaha Kerajaan Negeri Kedah of Pejabat Setiausaha Kerajaan Negeri Kedah, Wisma Darul Aman.
2. Pentadbir Tanah Daerah Yan of Pejabat Daerah dan Tanah Yan.

I have reason to believe that you are interested in the subject-matter of this enquiry.

Take notice that if you fail to make due appearance at the time and place specified the enquiry may proceed and be completed in your absence.

## JADUAL/SCHEDULE

Bandar/Pekan/Mukim/City/Town/Mukim—Mukim Sungai Daun. Daerah/District—Yan. Lot/Lot—617. No. Sijil Simpanan/Reserved Certificate No.—5. Keluasan/Area—1 relong, 133 jemba, 00 kaki persegi. Syarat/For—Tapak Perkuburan Islam. Pengawal/Controlled By—Setiausaha Kerajaan Negeri Kedah.

Bertarikh 30 Jun 2020

Dated 30 June 2020

[PTG/Ked./K: 611/2020/06 (KES 10/2020)]

DR. MUHAMMAD UZAIR BIN AZIZAN  
*Penolong Pengarah Tanah dan Galian  
(Pembangunan)  
b.p. Pengarah Tanah dan Galian  
Kedah*

**No. 575.**

(Seksyen 27)

NOTIS MENGENAI SIASATAN

(Section 27)

NOTICE OF ENQUIRY

Satu siasatan akan diadakan di Pejabat Pengarah Tanah dan Galian Negeri Kedah, pada hari Selasa bersamaan 28 Julai 2020 pada jam 10.00 pagi berkenaan dengan perkara yang berikut:

Cadangan untuk Membatalkan Perizaban Tanah seperti dalam Jadual di bawah ini mengikut seksyen 64 Kanun Tanah Negara.

Sesiapa jua yang ada apa-apa kepentingan dalam perkara ini atau yang hendak membuat apa-apa tuntutan, bantahan atau lain-lain permintaan hendaklah hadir di tempat dan pada waktu yang dinyatakan itu dan hendaklah bersedia memberi keterangan lisan dan mengemukakan apa-apa keterangan surat yang ada dalam miliknya.

Mana-mana orang tersebut boleh dibantu dalam siasatan itu oleh seorang peguambela dan peguamcara.

Mana-mana orang tersebut boleh membuat permohonan, dengan surat berdaftar, untuk penangguhan atau pertukaran tempat, dengan menyatakan:

- (a) sebab-sebab mengapa penangguhan atau pertukaran itu diminta; dan
- (b) sifat dan isi keterangan yang dia mencadang diberi atau dikemukakan.

#### TAMBAHAN

Kepada:

1. Pentadbir Tanah Daerah Yan yang beralamat di Pejabat Daerah dan Tanah Yan.
2. Kadi Besar yang beralamat di Jabatan Kehakiman Syariah Negeri Kedah Darul Aman.

Saya ada sebab mempercayai bahawa kamu ada kepentingan dalam hal perkara siasatan ini.

Ambil perhatian bahawa jika kamu tidak hadir pada masa dan di tempat yang dinyatakan maka siasatan itu akan diterus dan disempurnakan dalam ketidakhadiran kamu.

An enquiry will be held at Pejabat Pengarah Tanah dan Galian Negeri Kedah, on Tuesday the 28 July 2020 at 10.00 a.m. hours in respect of the following matter:

Proposal to Revoke Reserved Land described in the Schedule below *vide* section 64 of the National Land Code.

Any person who has any interest in this matter or wishes to make any claim, objection or other submission should attend at the place and at the time specified and be prepared to give oral evidence and to produce any documentary evidence he may possess.

Any such person may be assisted at the enquiry by an advocate and solicitor.

Any such person may, by registered letter, apply for postponement or for a change of venue, stating:

- (a) the reason for which such postponement or change is sought; and
- (b) the nature and substance of the evidence which he proposes to give or adduce.

## SUPPLEMENT

To:

1. Pentadbir Tanah Daerah Yan of Pejabat Daerah dan Tanah Yan.
2. Kadi Besar of Jabatan Kehakiman Syariah Negeri Kedah Darul Aman.

I have reason to believe that you are interested in the subject-matter of this enquiry.

Take notice that if you fail to make due appearance at the time and place specified the enquiry may proceed and be completed in your absence.

## JADUAL/SCHEDULE

Bandar/Pekan/Mukim/City/Town/Mukim—Bandar Yan. Daerah/District—Yan. Lot/Lot—1228. No. Sijil Simpanan/Reserved Certificate No.—2/76. Keluasan/Area—0 relong, 301 jemba, 20 kaki persegi. Syarat/For—Tapak Masjid Kampung Ruat. Pengawal/Controlled By—Kadi Besar Kedah.

Bertarikh 30 Jun 2020

Dated 30 June 2020

[PTG/Ked./K: 612/2020/06 (KES 11/2020)]

DR. MUHAMMAD UZAIR BIN AZIZAN  
*Penolong Pengarah Tanah dan Galian  
(Pembangunan)  
b.p. Pengarah Tanah dan Galian  
Kedah*

**No. 576.**

(Seksyen 27)

NOTIS MENGENAI SIASATAN

(Section 27)

NOTICE OF ENQUIRY

Satu siasatan akan diadakan di Pejabat Pengarah Tanah dan Galian Negeri Kedah, pada hari Selasa bersamaan 28 Julai 2020 pada jam 10.00 pagi berkenaan dengan perkara yang berikut:

Cadangan untuk Membatalkan Perizaban Tanah seperti dalam Jadual di bawah ini mengikut seksyen 64 Kanun Tanah Negara.



Sesiapa jua yang ada apa-apa kepentingan dalam perkara ini atau yang hendak membuat apa-apa tuntutan, bantahan atau lain-lain permintaan hendaklah hadir di tempat dan pada waktu yang dinyatakan itu dan hendaklah bersedia memberi keterangan lisan dan mengemukakan apa-apa keterangan surat yang ada dalam miliknya.

Mana-mana orang tersebut boleh dibantu dalam siasatan itu oleh seorang peguambela dan peguamcara.

Mana-mana orang tersebut boleh membuat permohonan, dengan surat berdaftar, untuk penangguhan atau pertukaran tempat, dengan menyatakan:

- (a) sebab-sebab mengapa penangguhan atau pertukaran itu diminta; dan
- (b) sifat dan isi keterangan yang dia mencadang diberi atau dikemukakan.

#### TAMBAHAN

Kepada:

1. Pentadbir Tanah Daerah Yan yang beralamat di Pejabat Daerah dan Tanah Yan.
2. Penghulu Masjid yang beralamat di Masjid Kampung Ruat, Yan.

Saya ada sebab mempercayai bahawa kamu ada kepentingan dalam hal perkara siasatan ini.

Ambil perhatian bahawa jika kamu tidak hadir pada masa dan di tempat yang dinyatakan maka siasatan itu akan diterus dan disempurnakan dalam ketidakhadiran kamu.

An enquiry will be held at Pejabat Pengarah Tanah dan Galian Negeri Kedah, on Tuesday the 28 July 2020 at 10.00 a.m. hours in respect of the following matter:

Proposal to Revoke Reserved Land described in the Schedule below *vide* section 64 of the National Land Code.

Any person who has any interest in this matter or wishes to make any claim, objection or other submission should attend at the place and at the time specified and be prepared to give oral evidence and to produce any documentary evidence he may possess.

Any such person may be assisted at the enquiry by an advocate and solicitor.

Any such person may, by registered letter, apply for postponement or for a change of venue, stating:

- (a) the reason for which such postponement or change is sought; and
- (b) the nature and substance of the evidence which he proposes to give or adduce.

## SUPPLEMENT

To:

1. Pentadbir Tanah Daerah Yan of Pejabat Daerah dan Tanah Yan.
2. Penghulu Masjid of Masjid Kampung Ruat, Yan.

I have reason to believe that you are interested in the subject-matter of this enquiry.

Take notice that if you fail to make due appearance at the time and place specified the enquiry may proceed and be completed in your absence.

## JADUAL/SCHEDULE

Bandar/Pekan/Mukim/City/Town/Mukim—Bandar Yan. Daerah/District—Yan. Lot/Lot—1225. No. Sijil Simpanan/Reserved Certificate No.—30/51. Keluasan/Area—0 relong, 445 jemba, 20 kaki persegi. Syarat/For—Tapak Kubur Orang Islam. Pengawal/Controlled By—PENGHULU MASJID.

Bertarikh 30 Jun 2020

Dated 30 June 2020

[PTG/Ked./K: 613/2020/06 (KES 12/2020)]

DR. MUHAMMAD UZAIR BIN AZIZAN  
*Penolong Pengarah Tanah dan Galian  
(Pembangunan)  
b.p. Pengarah Tanah dan Galian  
Kedah*

**No. 577.**

(Seksyen 27)

NOTIS MENGENAI SIASATAN

(Section 27)

NOTICE OF ENQUIRY

Satu siasatan akan diadakan di Pejabat Pengarah Tanah dan Galian Negeri Kedah, pada hari Selasa bersamaan 28 Julai 2020 pada jam 10.00 pagi berkenaan dengan perkara yang berikut:

Cadangan untuk Membatalkan Perizaban Tanah seperti dalam Jadual di bawah ini mengikut seksyen 64 Kanun Tanah Negara.

Sesiapa jua yang ada apa-apa kepentingan dalam perkara ini atau yang hendak membuat apa-apa tuntutan, bantahan atau lain-lain permintaan hendaklah hadir di tempat dan pada waktu yang dinyatakan itu dan hendaklah bersedia memberi keterangan lisan dan mengemukakan apa-apa keterangan surat yang ada dalam miliknya.

Mana-mana orang tersebut boleh dibantu dalam siasatan itu oleh seorang peguambela dan peguamcara.

Mana-mana orang tersebut boleh membuat permohonan, dengan surat berdaftar, untuk penangguhan atau pertukaran tempat, dengan menyatakan:

- (a) sebab-sebab mengapa penangguhan atau pertukaran itu diminta; dan
- (b) sifat dan isi keterangan yang dia mencadang diberi atau dikemukakan.

#### TAMBAHAN

Kepada:

1. Pentadbir Tanah Daerah Pendang yang beralamat di Pejabat Daerah dan Tanah Pendang.
2. Penghulu Masjid yang beralamat di Kampung Air Puteh Dalam.

Saya ada sebab mempercayai bahawa kamu ada kepentingan dalam hal perkara siasatan ini.

Ambil perhatian bahawa jika kamu tidak hadir pada masa dan di tempat yang dinyatakan maka siasatan itu akan diterus dan disempurnakan dalam ketidakhadiran kamu.

An enquiry will be held at Pejabat Pengarah Tanah dan Galian Negeri Kedah, on Tuesday the 28 July 2020 at 10.00 a.m. hours in respect of the following matter:

Proposal to Revoke Reserved Land described in the Schedule below *vide* section 64 of the National Land Code.

Any person who has any interest in this matter or wishes to make any claim, objection or other submission should attend at the place and at the time specified and be prepared to give oral evidence and to produce any documentary evidence he may possess.

Any such person may be assisted at the enquiry by an advocate and solicitor.

Any such person may, by registered letter, apply for postponement or for a change of venue, stating:

- (a) the reason for which such postponement or change is sought; and
- (b) the nature and substance of the evidence which he proposes to give or adduce.

## SUPPLEMENT

To:

1. Pentadbir Tanah Daerah Pendang of Pejabat Daerah dan Tanah Pendang.
2. Penghulu Masjid of Masjid Kampung Air Puteh Dalam.

I have reason to believe that you are interested in the subject-matter of this enquiry.

Take notice that if you fail to make due appearance at the time and place specified the enquiry may proceed and be completed in your absence.

## JADUAL/SCHEDULE

Bandar/Pekan/Mukim/City/Town/Mukim—Mukim Ayer Puteh. Daerah/District—Pendang. Lot/Lot—3183. No. Sijil Simpanan/Reserved Certificate No.—496. Keluasan/Area—4 relong, 463 jemba, 00 kaki persegi. Syarat/For—Lesen Tempat Bagi Menguburkan Mayat. Pengawal/Controlled By—Pengkulu Masjid.

Bertarikh 30 Jun 2020

Dated 30 June 2020

[PTG/Ked./K: 615/2020/06 (KES 13/2020)]

DR. MUHAMMAD UZAIR BIN AZIZAN  
*Penolong Pengarah Tanah dan Galian  
(Pembangunan)  
b.p. Pengarah Tanah dan Galian  
Kedah*

**No. 578.**

(Seksyen 27)

NOTIS MENGENAI SIASATAN

(Section 27)

NOTICE OF ENQUIRY

Satu siasatan akan diadakan di Pejabat Pengarah Tanah dan Galian Negeri Kedah, pada hari Selasa bersamaan 28 Julai 2020 pada jam 10.00 pagi berkenaan dengan perkara yang berikut:

Cadangan untuk Membatalkan Perizaban Tanah seperti dalam Jadual di bawah ini mengikut seksyen 64 Kanun Tanah Negara.

Sesiapa jua yang ada apa-apa kepentingan dalam perkara ini atau yang hendak membuat apa-apa tuntutan, bantahan atau lain-lain permintaan hendaklah hadir di tempat dan pada waktu yang dinyatakan itu dan hendaklah bersedia memberi keterangan lisan dan mengemukakan apa-apa keterangan suratan yang ada dalam miliknya.

Mana-mana orang tersebut boleh dibantu dalam siasatan itu oleh seorang peguambela dan peguamcara.

Mana-mana orang tersebut boleh membuat permohonan, dengan surat berdaftar, untuk penangguhan atau pertukaran tempat, dengan menyatakan:

- (a) sebab-sebab mengapa penangguhan atau pertukaran itu diminta; dan
- (b) sifat dan isi keterangan yang dia mencadang diberi atau dikemukakan.

#### TAMBAHAN

Kepada:

1. Pentadbir Tanah Daerah Pendang yang beralamat di Pejabat Daerah dan Tanah Pendang.
2. Imam Masjid yang beralamat di Masjid Paya Kerchut.

Saya ada sebab mempercayai bahawa kamu ada kepentingan dalam hal perkara siasatan ini.

Ambil perhatian bahawa jika kamu tidak hadir pada masa dan di tempat yang dinyatakan maka siasatan itu akan diterus dan disempurnakan dalam ketidakhadiran kamu.

An enquiry will be held at Pejabat Pengarah Tanah dan Galian Negeri Kedah, on Tuesday the 28 July 2020 at 10.00 a.m. hours in respect of the following matter:

Proposal to Revoke Reserved Land described in the Schedule below *vide* section 64 of the National Land Code.

Any person who has any interest in this matter or wishes to make any claim, objection or other submission should attend at the place and at the time specified and be prepared to give oral evidence and to produce any documentary evidence he may possess.

Any such person may be assisted at the enquiry by an advocate and solicitor.

Any such person may, by registered letter, apply for postponement or for a change of venue, stating:

- (a) the reason for which such postponement or change is sought; and
- (b) the nature and substance of the evidence which he proposes to give or adduce.

## SUPPLEMENT

To:

1. Pentadbir Tanah Daerah Pendang of Pejabat Daerah dan Tanah Pendang.
2. Imam Masjid of Masjid Paya Kerchut.

I have reason to believe that you are interested in the subject-matter of this enquiry.

Take notice that if you fail to make due appearance at the time and place specified the enquiry may proceed and be completed in your absence.

## JADUAL/SCHEDULE

Bandar/Pekan/Mukim/City/Town/Mukim—Mukim Ayer Puteh. Daerah/District—Pendang. Lot/Lot—1666. No. Sijil Simpanan/Reserved Certificate No.—519/60. Keluasan/Area—3 relong, 028 jemba, 00 kaki persegi. Syarat/For—Tapak Masjid dan Kubur Orang Islam. Pengawal/Controlled By—Imam Masjid Paya Kerchut.

Bertarikh 30 Jun 2020

Dated 30 June 2020

[PTG/Ked./K: 616/2020/06 (KES 15/2020)]

DR. MUHAMMAD UZAIR BIN AZIZAN  
*Penolong Pengarah Tanah dan Galian  
(Pembangunan)  
b.p. Pengarah Tanah dan Galian  
Kedah*

**No. 579.**

(Seksyen 27)

NOTIS MENGENAI SIASATAN

(Section 27)

NOTICE OF ENQUIRY

Satu siasatan akan diadakan di Pejabat Pengarah Tanah dan Galian Negeri Kedah, pada hari Selasa bersamaan 28 Julai 2020 pada jam 10.00 pagi berkenaan dengan perkara yang berikut:

Cadangan untuk Membatalkan Perizaban Tanah seperti dalam Jadual di bawah ini mengikut seksyen 64 Kanun Tanah Negara.

Sesiapa jua yang ada apa-apa kepentingan dalam perkara ini atau yang hendak membuat apa-apa tuntutan, bantahan atau lain-lain permintaan hendaklah hadir di tempat dan pada waktu yang dinyatakan itu dan hendaklah bersedia memberi keterangan lisan dan mengemukakan apa-apa keterangan surat yang ada dalam miliknya.

Mana-mana orang tersebut boleh dibantu dalam siasatan itu oleh seorang peguambela dan peguamcara.

Mana-mana orang tersebut boleh membuat permohonan, dengan surat berdaftar, untuk penangguhan atau pertukaran tempat, dengan menyatakan:

- (a) sebab-sebab mengapa penangguhan atau pertukaran itu diminta; dan
- (b) sifat dan isi keterangan yang dia mencadang diberi atau dikemukakan.

#### TAMBAHAN

Kepada:

1. Pentadbir Tanah Daerah Pendang yang beralamat di Pejabat Daerah dan Tanah Pendang.
2. Imam Masjid yang beralamat di Masjid Kubang Pisang.

Saya ada sebab mempercayai bahawa kamu ada kepentingan dalam hal perkara siasatan ini.

Ambil perhatian bahawa jika kamu tidak hadir pada masa dan di tempat yang dinyatakan maka siasatan itu akan diterus dan disempurnakan dalam ketidakhadiran kamu.

An enquiry will be held at Pejabat Pengarah Tanah dan Galian Negeri Kedah, on Tuesday the 28 July 2020 at 10.00 a.m. hours in respect of the following matter:

Proposal to Revoke Reserved Land described in the Schedule below *vide* section 64 of the National Land Code.

Any person who has any interest in this matter or wishes to make any claim, objection or other submission should attend at the place and at the time specified and be prepared to give oral evidence and to produce any documentary evidence he may possess.

Any such person may be assisted at the enquiry by an advocate and solicitor.

Any such person may, by registered letter, apply for postponement or for a change of venue, stating:

- (a) the reason for which such postponement or change is sought; and
- (b) the nature and substance of the evidence which he proposes to give or adduce.

## SUPPLEMENT

To:

1. Pentadbir Tanah Daerah Pendang of Pejabat Daerah dan Tanah Pendang.
2. Imam Masjid of Masjid Kubang Pisang.

I have reason to believe that you are interested in the subject-matter of this enquiry.

Take notice that if you fail to make due appearance at the time and place specified the enquiry may proceed and be completed in your absence.

## JADUAL/SCHEDULE

Bandar/Pekan/Mukim/City/Town/Mukim—Mukim Rambai. Daerah/District—Pendang. Lot/Lot—1578. No. Sijil Simpanan/Reserved Certificate No.—490. Keluasan/Area—3 relong, 471 jemba, 00 kaki persegi. Syarat/For—Tapak Masjid dan Kubur Orang Islam. Pengawal/Controlled By—Imam Masjid Kubang Pisang.

Bertarikh 30 Jun 2020

Dated 30 June 2020

[PTG/Ked./K: 617/2020/06 (KES 15/2020)]

DR. MUHAMMAD UZAIR BIN AZIZAN  
*Penolong Pengarah Tanah dan Galian  
 (Pembangunan)  
 b.p. Pengarah Tanah dan Galian  
 Kedah*

**No. 580.**

(Seksyen 168)

NOTIS BERKENAAN DENGAN CADANGAN HENDAK MENGELUARKAN  
 HAKMILIK SAMBUNGAN (ATAU SURATAN YANG DIKELUARKAN YANG  
 BAHARU SEBAGAI GANTINYA)

## Pembetulan

Dalam pemberitahuan *Warta* No. 547 yang disiarkan pada 2 Julai 2020, dengan ini gantikan Lot 1015 yang terdapat dalam Jadual kepada P.T. 1015.

[PSU(K) 946-1379 Jld. 231; PTL(B) I/Hilang: 13/2020(03)]



## AKTA PENGAMBILAN TANAH 1960

(Akta 486)

## LAND ACQUISITION ACT 1960

(Act 486)

**No. 581.**

(Seksyen 4)

## NOTIS BAHAWA TANAH BERKEMUNGKINAN AKAN DIAMBIL

Adalah dengan ini diberitahu bahawa tanah-tanah di tempat yang diperihalkan dalam Jadual di bawah ini, termasuk mana-mana tanah, jika ada, yang dinyatakan mengikut nombor lotnya atau mengikut nombor lot tanah-tanah yang bersempadan dengannya, mungkin diperlukan bagi maksud-maksud yang berikut:

“Pengambilan Tanah di bawah perenggan 3(1)(c) Akta Pengambilan Tanah 1960 [*Akta 486*] bagi Maksud Projek Pembangunan Komersial di Mukim Kota Setar dan Bandar Alor Setar, Daerah Kota Setar, Negeri Kedah Darul Aman oleh Permodalan Kedah Berhad (PKB)”.

2. Selanjutnya adalah diberitahu bahawa mana-mana orang yang diberi kuasa oleh Pengarah Negeri bagi maksud ini boleh memasuki mana-mana tanah di tempat itu bagi tujuan memeriksa tanah tersebut dan menjalankan kerja-kerja ukur. Pampasan akan dibayar jika berlaku apa-apa kerosakan pada masa menjalankan kerja sedemikian. Apa-apa pertikaian mengenai amaun pampasan itu hendaklah dirujuk kepada Pentadbir Tanah di Pejabat Daerah dan Tanah Kota Setar, Persiaran Taman Jubli Emas, Jalan Suka Menanti, 05150 Alor Setar, Kedah Darul Aman.

It is hereby notified that lands in the locality described in the Schedule hereto, including those lands, if any specified by lot number or by the lot number of neighbouring lands, are likely to be needed for the following purpose:

“Proposed Land Acquisition under paragraph 3(1)(c) of the Land Acquisition Act 1960 [*Act 486*] for the purpose of Commercial Development at Mukim Kota Setar and Bandar Alor Setar, District of Kota Setar, State of Kedah Darul Aman by Permodalan Kedah Berhad (PKB)”.

2. It is further notified that any person authorized by the State Director in that behalf may enter upon any land in such locality in order to examine it and undertake survey operations. If any damage is done in the course of such work compensation therefor will be paid. Any dispute as to amount of such compensation will be referred to the Land Administrator at Pejabat Daerah dan Tanah Kota Setar, Persiaran Taman Jubli Emas, Jalan Suka Menanti, 05150 Alor Setar, Kedah Darul Aman.

## JADUAL/SCHEDULE

Bandar/Town—Alor Setar. Daerah/District—Kota Setar.

Perihal Kawasan/Description of the locality—Seberang Pengkalan Kapal,  
Seberang Perak.

Bil./ No.	No. Lot Ukur @ P.T./ Survey Lot No. @ P.T.	No. Hakmilik/ Title or Occupation
1.	28	GRN 129043
2.	31	G.M. 2145
3.	32	G.M. 2150
4.	33	G.M. 2157
5.	42	GRN 66004
6.	44	GRN 129042
7.	3331	G.M. 3473
8.	498, Seksyen 31	G.M. 33323

Mukim/Mukim—Kota Setar. Daerah/District—Kota Setar.

Perihal Kawasan/Description of the locality—Seberang Pengkalan Kapal.

Bil./ No.	No. Lot Ukur @ P.T./ Survey Lot No. @ P.T.	No. Hakmilik/ Title or Occupation
1.	30	GRN 13274
2.	43	GRN 34626

Bertarikh 10 Jun 2020

Dated 10 June 2020

[PSU(K) 847-1441; PTG/Ked./L/AM/01/2020(05)]

RIZAWATI BINTI MOHAMAD @ RAMLI  
*Ketua Penolong Pengarah Tanah dan Galian  
 b.p. Pengarah Tanah dan Galian  
 Kedah/  
 Senior Assistant Director Land and Mine  
 on Behalf of Land and Mines Director  
 Kedah*

No. 582.

(Seksyen 8)

PERISYTIHARAN PENGAMBILAN YANG DICADANGKAN

(Section 8)

DECLARATION OF INTENDED ACQUISITION

Adalah dengan ini diisytiharkan bahawa tanah-tanah dan kawasan-kawasan yang tertentu yang dinyatakan dalam Jadual di bawah ini adalah dikehendaki bagi maksud berikut:

“Pengambilan Tanah di bawah perenggan 3(1)(a) Akta Pengambilan Tanah 1960 [*Akta 486*] bagi Maksud Projek Pembangunan Sistem Pengairan Tersier Blok CCLBD 4 (Tambahan 1) di Mukim Bukit Raya, Daerah Pendang, Kedah Darul Aman oleh Pesuruhjaya Tanah Persekutuan”.

2. Pelan bagi tanah-tanah dan kawasan yang tertentu yang dinyatakan itu boleh diperiksa dalam masa waktu-waktu bekerja biasa di Pejabat Tanah bagi Daerah tempat letaknya tanah-tanah dan kawasan-kawasan itu.

It is hereby declared that the particular lands and areas specified in the Schedule hereto are needed for the following purpose:

“Land Acquisition under perenggan 3(1)(a) of the Land Acquisition Act 1960 [*Act 486*] for the Purpose of Tersier System Development Projects Block CCLBD 4 (Additional 1) at Mukim Bukit Raya, District of Pendang, Kedah Darul Aman by Federal Land Commissioner”.

2. A plan of the area specified may be inspected during the normal hours of business in the District Land Office of which such site and areas are situated.

JADUAL/SCHEDULE

Mukim—Bukit Raya. Daerah—Pendang.

No. Lot Ukur/ <i>Survey</i> <i>Lot No.</i>	Hakmilik atau Pendudukan/ <i>Title or</i> <i>Occupation</i>	Tuanpunya Berdaftar atau Penduduk yang Direkodkan/ <i>Registered Proprietor</i> <i>or Recorded</i> <i>Occupant</i>	Keluasan Lot/ <i>Area of</i> <i>Lot</i>	Anggaran Keluasan yang akan Diambil/ <i>Approximate</i> <i>Area to be</i> <i>Acquired</i>
	G.M.		Hektar/ <i>Hectares</i>	Hektar/ <i>Hectares</i>
753	2427	Joah @ Solehah bt. Rambeli 1/2 bhg., Saudah bt. Hussain 1/6 bhg., sebagai Pemegang Amanah 1 bagi pihak Mohd Nasir b. Omar, Saudah bt. Hussain 1/6 bhg. sebagai Pemegang Amanah 2 bagi	1.7451	0.1225

WARTA KERAJAAN NEGERI KEDAH DARUL AMAN

750

[16hb Julai 2020

No. Lot Ukur/ Survey Lot No.	Hakmilik atau Pendudukan/ Title or Occupation	Tuanpunya Berdaftar atau Penduduk yang Direkodkan/ Registered Proprietor or Recorded Occupant	Keluasan Lot/ Area of Lot	Anggaran Keluasan yang akan Diambil/ Approximate Area to be Acquired
	G.M.		Hektar/ Hectares	Hektar/ Hectares
		pihak Mat Sakri b. Omar dan Saudah bt. Hussain 1/6 bhg. sebagai Pemegang Amanah 3 bagi pihak Norliya bt. Omar		
1639	3889	Aishah bt. Desa 288/155520 bhg., Azizah bt. Hamed 288/155520 bhg., Din b. Ahmad 1/27 bhg., Halimah @ Som bt. Md Isa 1/27 bhg., Halimah @ Som bt. Md Isa 12/324 bhg., Mohamad Zaki b. Hamed 288/155520 bhg., Norhayati bt. Abu Seman 24/324 bhg., Noriza bt. Abu Seman 12/162 bhg., Noriza bt. Abu Seman 24/324 bhg., Norzairah bt. Hamed 288/155520 bhg., Pu Zita bt. Din 1/27 bhg., Rokiah bt. Yaacob 55104/155520 bhg., Rokiah bt. Yaacob 57/324 bhg., Sharifah bt. Hamed 288/155520 bhg., Zainudin b. Mohd Shawal 13/81 bhg., Zakaria bt. Hamed 288/155520 bhg. dan Zakiah bt. Hamed 288/155520 bhg.	2.3195	0.1393
1829	3935	Nayan bt. Yaakob 1/1 bhg.	2.1928	0.1007
1832	2265	Ng Chin Siaw 3/12 bhg., Ng Cin Siaw 1/4 bhg., Ng Ching Hoo 2/12 bhg., Ng King Kang 2/12 bhg. dan Ng Swee Kim 2/12 bhg.	5.4529	0.3163
1836	2269	Maisarah bt. Wahab 1/3 bhg., Rokiah bt. Mustaffa 1/3 bhg. dan Sharipah bt. Mustafa 1/3 bhg.	1.9371	0.1648
1840	2501	Bedah bt. Abdullah 7/88 bhg., Che Maznah bt. Abdullah 7/88 bhg., Hajjah Mah bt. Mehat 1/8 bhg., Hajjah Solehah bt. Abdullah 7/88 bhg., Mariam bt. Haji Abdullah 7/88 bhg., Mohamad Khalabah b. Haji Abdullah 7/44 bhg., Mohd Jamal Nashid b. Haji Abdullah 7/44 bhg., Ramlah bt. Haji	0.5084	0.0661

WARTA KERAJAAN NEGERI KEDAH DARUL AMAN

16hb Julai 2020]

751

No. Lot Ukur/ Survey Lot No.	Hakmilik atau Pendudukan/ Title or Occupation	Tuanpunya Berdaftar atau Penduduk yang Direkodkan/ Registered Proprietor or Recorded Occupant	Keluasan Lot/ Area of Lot	Anggaran Keluasan yang akan Diambil/ Approximate Area to be Acquired
	G.M.		Hektar/ Hectares	Hektar/ Hectares
		Abdullah 7/88 bhg., Sajahar bt. Haji Abdullah 7/88 bhg. dan Siti Khalijah bt. Haji Abdullah 7/88 bhg.		
1847	2507	Mohamad Faiez b. Harun 1/1 bhg.	2.9289	0.3081
1855	103	Fahruddin b. Haji Md Rejab 8/37 bhg. dan Mustafa @ Ibrahim b. Sulaiman @ Man 29/37 bhg.	2.6570	0.2332
1856	1696	Fauziah bt. Ahmad 1/8 bhg., Mahdiah bt. Mahmud 7/48 bhg., Maznah bt. Mahmud 7/48 bhg., Mohamad Fauzi b. Mahmud 7/ 24 bhg. dan Muhammad Fahmi b. Mahmud 7/24 bhg.	0.3342	0.1054
1942	1946	Rashidah bt. Othman 19/80 bhg., Rusnani bt. Othman 5/32 bhg., Shahabuddin b. Othman 66/160 bhg. dan Siti Fadzilah bt. Othman 31/160 bhg.	1.9806	0.2364
1945	2211	Ayub b. Abdul Rahman 1/1 bhg.	1.8866	0.1611
2333	2751	Mohd Tambidzi b. Abdullah 1/1 bhg.	1.0423	0.1526
2418	2201	Khalid b. Ismail 11/40 bhg., Shuib b. Salleh 18/40 bhg. dan Siti Aminah bt. Ismail 11/40 bhg.	0.5970	0.0203
2555	142	Che Omar b. Abdullah 1/1 bhg.	2.2410	0.0310
2586	107	Abdul Khalid b. Hamid 401/ 1680 bhg., Jamaludin b. Abdul Hamid 401/1680 bhg., Nor Azah bt. Abdul Hamid 401/ 1680 bhg. dan Romlah bt. Ismail 5724/20160 bhg.	0.9473	0.0005
2606	225	Abdul Rahman b. Hassan 1/12 bhg., Abdullah b. Hassan 1/6 bhg., Hasma bt. Hassan 1/12 bhg., Ismail b. Hassan 1/12	1.9109	0.0619

WARTA KERAJAAN NEGERI KEDAH DARUL AMAN

752

[16hb Julai 2020

No. Lot Ukur/ Survey Lot No.	Hakmilik atau Pendudukan/ Title or Occupation	Tuanpunya Berdaftar atau Penduduk yang Direkodkan/ Registered Proprietor or Recorded Occupant	Keluasan Lot/ Area of Lot	Anggaran Keluasan yang akan Diambil/ Approximate Area to be Acquired
	G.M.		Hektar/ Hectares	Hektar/ Hectares
		bhg., Jamilah bt. Hassan 1/12 bhg., Maasom b. Hassan 1/12 bhg., Mansor b. Hassan 1/12 bhg., Mat Sanid @ Mohd Said b. Hassan 1/12 bhg., Muhshim b. Hassan 1/12 bhg., Othman b. Hassan 1/12 bhg. dan Rohani bt. Hassan 1/12 bhg.		
2607	226	Abdullah b. Hassan 1/6 bhg., Abdul Rahman b. Hassan 1/12 bhg., Hasma bt. Hassan 1/12 bhg., Ismail b. Hassan 1/12 bhg., Jamilah bt. Hassan 1/12 bhg., Maasom b. Hassan 1/12 bhg., Mansor b. Hassan 1/12 bhg., Mat Sanid @ Mohd Said b. Hassan 1/12 bhg., Muhshim b. Hassan 1/12 bhg., Othman b. Hassan 1/12 bhg. dan Rohani bt. Hassan 1/12 bhg.	1.1720	0.0671
3566	3829	Suhaimi b. Awang 1/1 bhg.	0.5731	0.1901
3567	3830	Bukhary Land Sdn. Bhd 1/1 bhg.	4.1180	0.0041
3594	735	Mat Deris b. Sulaiman 1/1 bhg.	0.9464	0.0622
3596	737	Azizah bt. Abdullah 1554/ 414720 bhg., Che Mah bt. Haji Abdul Rashid 1/36 bhg., Haji Ahmad b. Lebai Awang 8352/ 414720 bhg., Haji Salleh b. Haji Osman 92160/414720 bhg., Hindon bt. Abdul Rahman 1/18 bhg., Ishak b. Lebai Awang 6048/414720 bhg., Kassim b. Lebai Awang 1440/414720 bhg., Latifah bt. Abdullah 1554/ 414720 bhg., Lebai Awang b. Haji Osman 92160/414720 bhg., Mahadhir b. Abdul Majid 1/36 bhg., Mahani bt. Abdul Majid 1/36 bhg., Mahyuddin b. Abdul Majid 1/36 bhg., Mihah b. Abdul Rahman 3024/414720 bhg., Mohd Adib b. Abdullah 3108/414720 bhg., Mokhtar b. Abdullah 3108/414720 bhg.,	2.9070	0.0598

WARTA KERAJAAN NEGERI KEDAH DARUL AMAN

16hb Julai 2020]

753

No. Lot Ukur/ Survey Lot No.	Hakmilik atau Pendudukan/ Title or Occupation	Tuanpunya Berdaftar atau Penduduk yang Direkodkan/ Registered Proprietor or Recorded Occupant	Keluasan Lot/ Area of Lot	Anggaran Keluasan yang akan Diambil/ Approximate Area to be Acquired
	G.M.		Hektar/ Hectares	Hektar/ Hectares
		Othman b. Lebai Awang 6048/ 414720 bhg., Rasiah bt. Lebai Awang 3024/414720 bhg., Robasah bt. Lebai Awang 720/ 414720 bhg., Romlah bt. Yaacob 1332/414720 bhg., Saadiyah bt. Haji Osman 46080/ 414720 bhg., Siti Aminah bt. Lebai Awang 3024/414720 bhg., Sofiah bt. Awang 720/414720 bhg., Taib b. Bakar 46080/ 414720 bhg., Yaakub b. Bakar 2304/414720 bhg., Yahaya b. Osman 1/18 bhg. dan Zainab bt. Lebai Awang 720/414720 bhg.		
3636	701	Aishah bt. Haji Lazim 1/7 bhg., Aishah bt. Lazim 5/14 bhg., Hasaniah bt. Lazim 1/7 bhg. dan Hasaniah bt. Lazim 5/14 bhg.	1.3700	0.0256
3650	909	A.H.M.S Holdings Sdn. Bhd 1/1 bhg.	3.5920	0.0992
3658	920	Abdul Razak b. Ahmad 47/231 bhg., Ibrahim b. Yahya 426/ 1386 bhg. dan Ramli b. Mat 113/231 bhg.	2.2350	0.1482
3688	749	Murad b. Abdullah 1/1 bhg.	1.0000	0.0120
4642	3496	Mohamad b. Ramli 613/734 bhg. dan Rohani bt. Osman 121/734 bhg.	0.4369	0.0445
4643	3497	Jamilah bt. Ramli 329/1055 bhg., Jauhari b. Ramli 121/ 1055 bhg., Mariam bt. Ramli 121/1055 bhg. dan Rohani bt. Osman 484/1055 bhg.	0.6278	0.0243
4651	3786	Bakar b. Abdullah 364/7233 bhg., Bedah bt. Abdullah 364/ 7233 bhg., Mohd Saad b. Nayan 7585/21699 bhg., Nayan b. Yaakob 1402/7233 bhg., Puteh bt. Yaakob 1820/21699 bhg., Robiah bt. Abdullah 364/	1.3060	0.2183

WARTA KERAJAAN NEGERI KEDAH DARUL AMAN

754

[16hb Julai 2020

No. Lot Ukur/ Survey Lot No.	Hakmilik atau Pendudukan/ Title or Occupation	Tuanpunya Berdaftar atau Penduduk yang Direkodkan/ Registered Proprietor or Recorded Occupant	Keluasan Lot/ Area of Lot	Anggaran Keluasan yang akan Diambil/ Approximate Area to be Acquired
	G.M.		Hektar/ Hectares	Hektar/ Hectares
		7233 bhg., Siti Petimah bt. Abdullah 364/7233 bhg., Sulaiman b. Abdullah 364/7233 bhg. dan Zulkhpli b. Nayan 876/7233 bhg.		
4667	3762	Adnan b. Abdul Rahman 680/ 230400 bhg., Aishah bt. Mohd Hashim 3360/76800 bhg., Halim b. Jusoh 4320/230400 bhg., Hamzah b. Hussain 8640/ 76800 bhg., Jemilah bt. Jusoh 2160/230400 bhg., Keriya @ Zakaria b. Jusoh 6480/230400 bhg., Keriya @ Zakaria b. Jusoh 8640/230400 bhg., Khairul Anuar b. Lah 5/48 bhg., Khamariah bt. Yusoff 2160/230400 bhg., Mohd Farid b. Hamzah 7/160 bhg., Mohd Hafizul Amri b. Abdul Majid 7360/691200 bhg., Muhamad Alwi b. Abdul Rahman 680/ 230400 bhg., Muhamad Azhan b. Abdul Rahman 680/230400 bhg., Muhamad Faisol b. Abdul Majid 7360/691200 bhg., Muniroh bt. Abdul Majid 3680/ 691200 bhg., Nooraini bt. Abdul Mutalib 7/80 bhg., Nor' Adzian bt. Abdul Majid 3680/ 691200 bhg., Norsida bt. Abdul Majid 3680/691200 bhg., Rahimah bt. Yusoff 2160/ 230400 bhg., Ramli b. Jusoh 4320/230400 bhg., Roslina bt. Mohamad 9/160 bhg., Rosni bt. Mohamad 9/160 bhg., Ruhaina bt. Abdul Rahman 340/230400 bhg., Ruhaini bt. Abdul Rahman 340/230400 bhg., Ruhaiza bt. Abdul Rahman 340/230400 bhg., Salmah bt. Abdul Majid 3680/691200 bhg., Salmiah bt. Abdul Majid 3680/691200 bhg., Siti Aishah bt. Kassim 540/ 230400 bhg., Yusoff b. Musa 12240/230400 bhg., Zolkeple b. Ayub 23/480 bhg. dan Zulkefli b. Saad 15360/76800 bhg.	2.1110	0.0625



No. Lot Ukur/ Survey Lot No.	Hakmilik atau Pendudukan/ Title or Occupation	Tuanpunya Berdaftar atau Penduduk yang Direkodkan/ Registered Proprietor or Recorded Occupant	Keluasan Lot/ Area of Lot	Anggaran Keluasan yang akan Diambil/ Approximate Area to be Acquired
	G.M.		Hektar/ Hectares	Hektar/ Hectares
4853	3937	Harun b. Mat Deris 1/1 bhg.	0.4481	0.2688
514 (2679)	3069	Mat b. Ila 1/1 bhg. sebagai Pemegang Amanah 1	2.8528	0.3241
	H.S.M.			
P.T. 1691 (751)	1128	Amar Ariff b. Abdul Wahab Zani 2/3 bhg. dan Afzan Aida bt. Abdul Wahab Zani 1/3 bhg.	0.9837	0.0315
P.T. 2266 (1423)	1461	Othman b. Ahmad 1/1 bhg.	0.5510	0.1293
P.T. 2267 (1423)	1462	Abdullah b. Sudin 1/1 bhg.	0.5510	0.0588
P.T. 2268	1463	Ismail b. Haji Yaacub 1/1 bhg.	1.1030	0.0815
P.T. 2274 (1422)	1471	Othman b. Ahmad 1/1 bhg.	0.4780	0.1123
P.T. 2275 (1422)	1472	Abdullah b. Sudin 1/1 bhg.	0.4780	0.0445
P.T. 2276 (1422)	1473	Ismail b. Haji Yaacub 1/1 bhg.	0.9560	0.0321

Bertarikh 10 Jun 2020

Dated 10 June 2020

[PSU(K) 180-1438 Jld. 1; PTG/Ked./L/MADA/14/2016 Jld. 1(UKB)(02)]

RIZAWATI BINTI MOHAMAD @ RAMLI  
Ketua Penolong Pengarah Tanah dan Galian  
b.p. Pengarah Tanah dan Galian  
Kedah/  
Senior Assistant Director Land and Mine  
on Behalf of Land and Mines Director  
Kedah

Hakcipta Pencetak (H)

PERCETAKAN NASIONAL MALAYSIA BERHAD

Semua Hak Terpelihara. Tiada mana-mana bahagian jua daripada penerbitan ini boleh diterbitkan semula atau disimpan di dalam bentuk yang boleh diperolehi semula atau disiarkan dalam sebarang bentuk dengan apa jua cara elektronik, mekanikal, fotokopi, rakaman dan/atau sebaliknya tanpa mendapat izin daripada Percetakan Nasional Malaysia Berhad (Pencetak kepada Kerajaan Malaysia yang dilantik).



DICETAK OLEH  
PERCETAKAN NASIONAL MALAYSIA BERHAD  
CAWANGAN ALOR SETAR  
BAGI PIHAK DAN DENGAN PERINTAH KERAJAAN MALAYSIA