



NEGERI KEDAH DARUL AMAN

Warta Kerajaan

DITERBITKAN DENGAN KUASA

GOVERNMENT OF KEDAH DARUL AMAN GAZETTE

PUBLISHED BY AUTHORITY

Jil. 60

22hb Jun 2017

No. 13

ENAKMEN NO. 63 (TANAH SIMPANAN BAGI
ORANG-ORANG MELAYU)

ENACTMENT NO. 63 (MALAY RESERVATIONS)

No. 413.

PEMBATALAN DI BAWAH PERENGGAN 4(b)

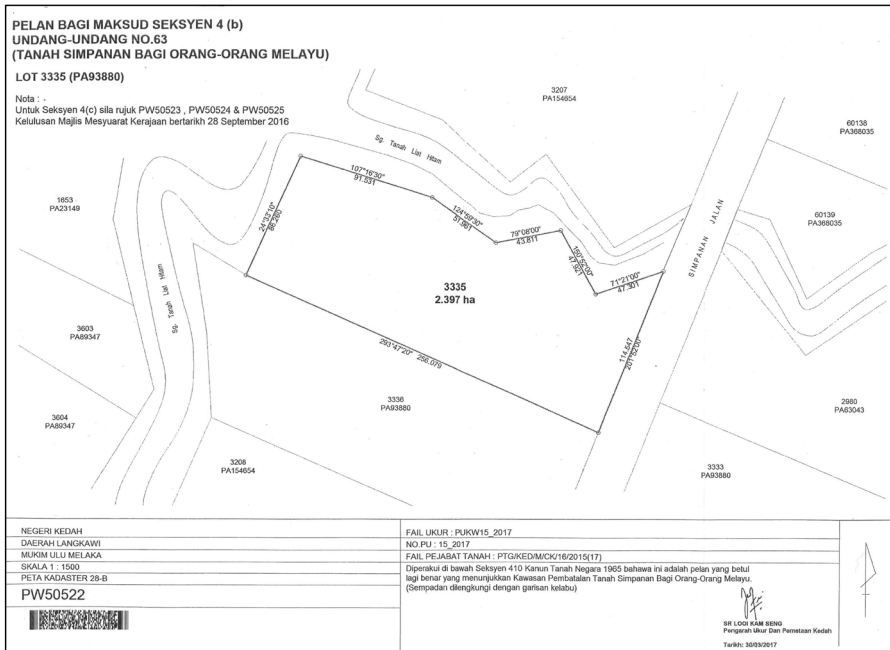
REVOCATION UNDER PARAGRAPH 4(b)

Pada menjalankan kuasa yang diberi oleh perenggan 4(b) Enakmen No. 63 (Tanah Simpanan Bagi Orang-orang Melayu) maka inilah Raja dalam Mesyuarat membatalkan pengisytiharan Tanah Simpanan Bagi Orang-orang Melayu di dalam Mukim Ulu Melaka, Daerah Langkawi, Kedah Darul Aman, dalam *Warta Kerajaan Kedah* No. 46 Jilid 9 bertarikh 4 April 1933 sebagai Kenyataan No. 1180 setakat yang berkenaan dengan tanah yang tersebut dalam Jadual di bawah ini dan dipetakan di atas Peta No. P.W. 50522 yang disimpan di Pejabat Pengarah Ukur dan Pemetaan, Kulim, Kedah Darul Aman.

In exercise of the power conferred by paragraph 4(b) of Enactment No. 63 (Malay Reservations) the Ruler in Council hereby revokes the declaration of Malay Reservation in Mukim Ulu Melaka, District of Langkawi, Kedah Darul Aman, published in the *Kedah Government Gazette* No. 46 Volume 9 dated 4 April 1933 as Notification No. 1180 in so far as it relates to the land described in the Schedule hereto and delineated upon P.W. 50522 deposited in the Office of the Director of Survey, Kulim, Kedah Darul Aman.

JADUAL/SCHEDULE

Mukim—Ulu Melaka. Daerah—Langkawi. Hakmilik—G.M. 1827, Lot 3335, P.W. 50522. Keluasan—2.397 hektar.



Bertarikh 28 Mei 2017

Dated 28 May 2017

[PSU(K): 636-1437; PTG/Ked./M/CK/16/2015]

HAJI IQBAL BIN AHMAD
*Setiausaha Majlis Mesyuarat Kerajaan
 Kedah/*
 Secretary State Executive Council
 Kedah

No. 414.

PEMBATALAN DI BAWAH PERENGGAN 4(b)

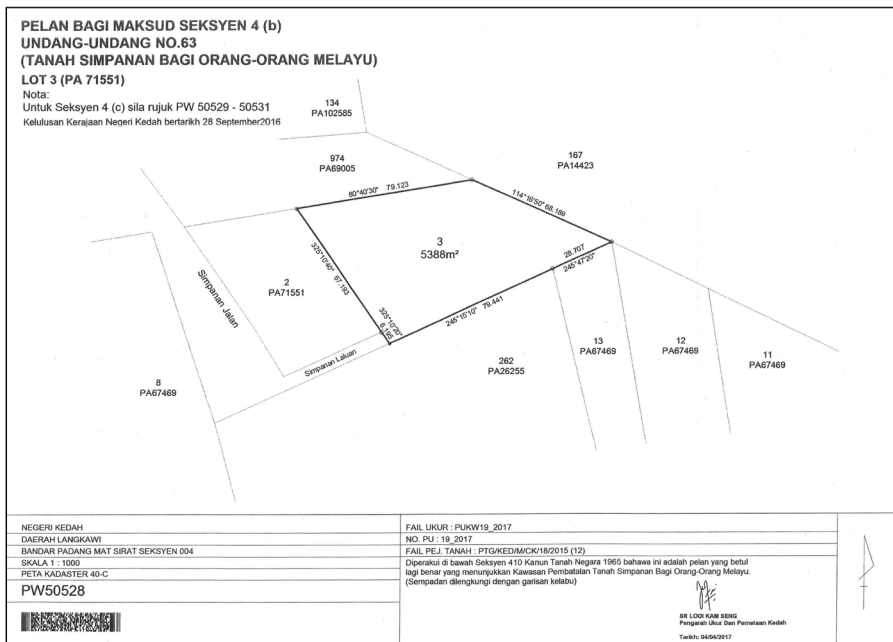
REVOCATION UNDER PARAGRAPH 4(b)

Pada menjalankan kuasa yang diberi oleh perenggan 4(b) Enakmen No. 63 (Tanah Simpanan Bagi Orang-orang Melayu) maka inilah Raja dalam Mesyuarat membatalkan pengisytiharan Tanah Simpanan Bagi Orang-orang Melayu di dalam Bandar Padang Mat Sirat, Seksyen 004, Daerah Langkawi, Kedah Darul Aman, dalam *Warta Kerajaan Kedah* No. 46 Jilid 9 bertarikh 4 April 1933 sebagai Kenyataan No. 1180 setakat yang berkenaan dengan tanah yang tersebut dalam Jadual di bawah ini dan dipetakan di atas Peta No. P.W. 50528 yang disimpan di Pejabat Pengarah Ukur dan Pemetaan, Kulim, Kedah Darul Aman.

In exercise of the power conferred by paragraph 4(b) of Enactment No. 63 (Malay Reservations) the Ruler in Council hereby revokes the declaration of Malay Reservation in Bandar Padang Mat Sirat, Seksyen 004, District of Langkawi, Kedah Darul Aman, published in the Kedah Government *Gazette* No. 46 Volume 9 dated 4 April 1933 as Notification No. 1180 in so far as at relates to the land described in the Schedule hereto and delicated upon P.W. 50528 deposited in the Office of the Director of Survey, Kulim, Kedah Darul Aman.

JADUAL/SCHEDULE

Bandar—Padang Mat Sirat. Daerah—Langkawi. Hakmilik—G.M. 3979 Lot 3, P.W. 50528. Keluasan—5388 meter persegi.



Bertarikh 28 Mei 2017

Dated 28 May 2017

[PSU(K): 680-1437; PTG/Ked./M/CK/18/2015]

Haji Iqbal Bin Ahmad
Setiausaha Majlis Mesyuarat Kerajaan
Kedah/
Secretary State Executive Council
Kedah

No. 415.

PERMASUKAN DI BAWAH PERENGGAN 4(c)

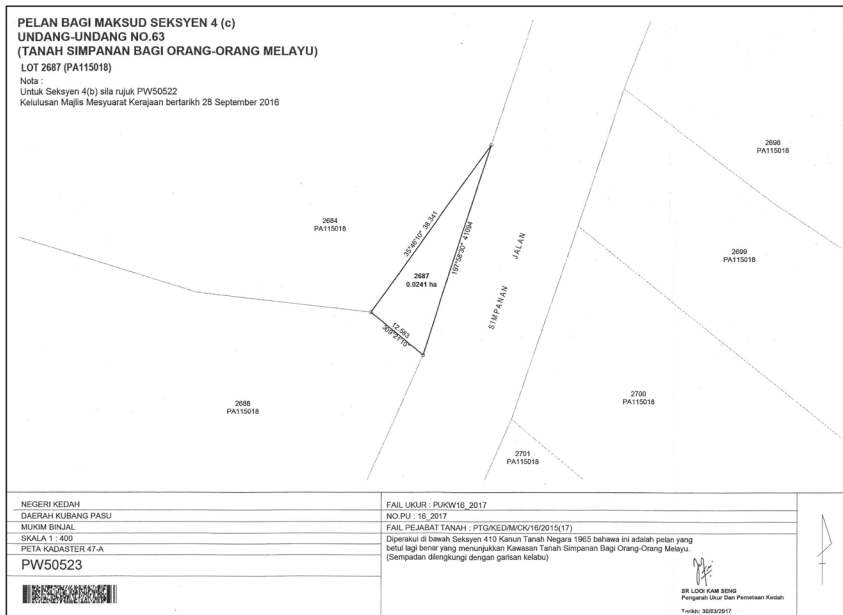
REINCLUSION UNDER PARAGRAPH 4(c)

Pada menjalankan kuasa yang diberi oleh perenggan 4(c) Enakmen No. 63 (Tanah Simpanan Bagi Orang-orang Melayu) maka inilah Raja dalam Majlis Mesyuarat mengisytiharkan tanah yang tersebut dalam Mukim Binjal, Daerah Kubang Pasu, Kedah Darul Aman setakat yang berkenaan seperti Jadual di bawah dan dipetakan di atas P.W. 50523 yang disimpan di Pejabat Pengarah Ukur dan Pemetaan, Kulim, Kedah Darul Aman dipermasukkan menjadi Tanah Simpanan Bagi Orang-orang Melayu.

In exercise of the power conferred by paragraph 4(c) of Enactment No. 63 (Malay Reservations) the Ruler in Council hereby declares that the land in the Mukim Binjal, District of Kubang Pasu, Kedah Darul Aman in so far as it relates to the land Schedule hereto and delineated upon P.W. 50523 deposited in the Office of the Director of Survey, Kulim, Kedah Darul Aman to be included as land in Malay Reservation.

JADUAL/SCHEDULE

Mukim—Binjal. Daerah—Kubang Pasu. Hakmilik—G.M. 2095, Lot 2687, P.W. 50523. Keluasan—0.0241 hektar.



Bertarikh 28 Mei 2017

Dated 28 May 2017

[PSU(K): 636-1437; PTG/Ked./M/CK/16/2015]

HAJI IQBAL BIN AHMAD
*Setiausaha Majlis Mesyuarat Kerajaan
 Kedah/
 Secretary State Executive Council
 Kedah*

No. 416.

PERMASUKAN DI BAWAH PERENGGAN 4(c)

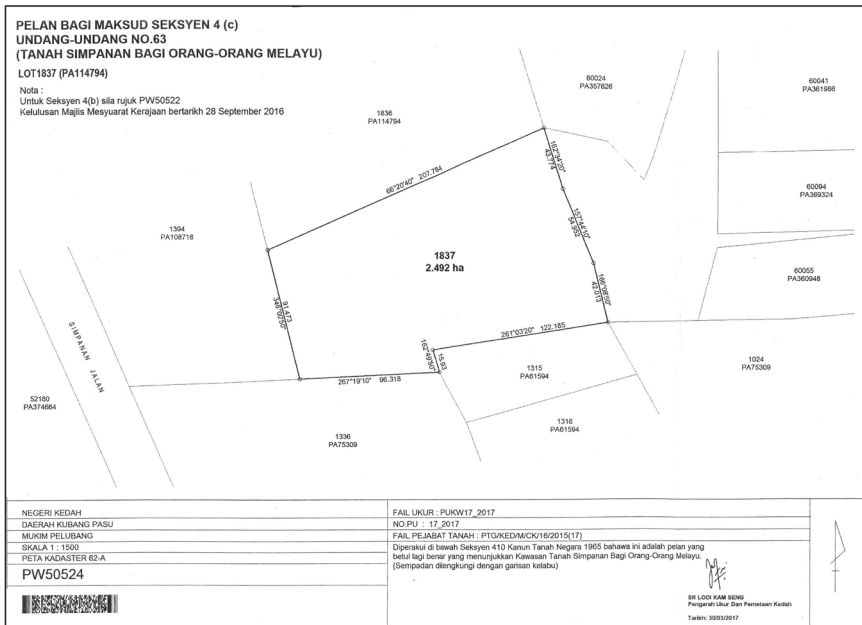
REINCLUSION UNDER PARAGRAPH 4(c)

Pada menjalankan kuasa yang diberi oleh perenggan 4(c) Enakmen No. 63 (Tanah Simpanan Bagi Orang-orang Melayu) maka inilah Raja dalam Majlis Mesyuarat mengisytiharkan tanah yang tersebut dalam Mukim Pelubang, Daerah Kubang Pasu, Kedah Darul Aman setakat yang berkenaan seperti Jadual di bawah dan dipetakan di atas P.W. 50524 yang disimpan di Pejabat Pengarah Ukur dan Pemetaan, Kulim, Kedah Darul Aman dipermasukkan menjadi Tanah Simpanan Bagi Orang-orang Melayu.

In exercise of the power conferred by paragraph 4(c) of Enactment No. 63 (Malay Reservations) the Ruler in Council hereby declares that the land in the Mukim Pelubang, District of Kubang Pasu, Kedah Darul Aman in so far as it relates to the land Schedule hereto and delineated upon P.W. 50524 deposited in the Office of the Director of Survey, Kulim, Kedah Darul Aman to be included as land in Malay Reservation.

JADUAL/SCHEDULE

Mukim—Pelubang. Daerah—Kubang Pasu. Hakmilik—G.M. 942, Lot 1837, P.W. 50524. Keluasan—2.492 hektar.



Bertarikh 28 Mei 2017

Dated 28 May 2017

[PSU(K): 636-1437; PTG/Ked./M/CK/16/2015]

HAJI IQBAL BIN AHMAD
*Setiausaha Majlis Mesyuarat Kerajaan
 Kedah/
 Secretary State Executive Council
 Kedah*

No. 417.

PERMASUKAN DI BAWAH PERENGGAN 4(c)

REINCLUSION UNDER PARAGRAPH 4(c)

Pada menjalankan kuasa yang diberi oleh perenggan 4(c) Enakmen No. 63 (Tanah Simpanan Bagi Orang-orang Melayu) maka inilah Raja dalam Majlis Mesyuarat mengisytiharkan tanah yang tersebut dalam Mukim Malau, Daerah Kubang Pasu, Kedah Darul Aman setakat yang berkenaan seperti Jadual di bawah dan dipetakan di atas P.W. 50525 yang disimpan di Pejabat Pengarah Ukur dan Pemetaan, Kulim, Kedah Darul Aman dipermasukkan menjadi Tanah Simpanan Bagi Orang-orang Melayu.

In exercise of the power conferred by paragraph 4(c) of Enactment No. 63 (Malay Reservations) the Ruler in Council hereby declares that the land in the Mukim Malau, District of Kubang Pasu, Kedah Darul Aman in so far as it relates to the land Schedule hereto and delineated upon P.W. 50525 deposited in the Office of the Director of Survey, Kulim, Kedah Darul Aman to be included as land in Malay Reservation.

JADUAL/SCHEDULE

Mukim—Malau. Daerah—Kubang Pasu. Hakmilik—G.M. 1120, Lot 2377, P.W. 50525. Keluasan—0.0961 hektar.



Bertarikh 28 Mei 2017

Dated 28 May 2017

[PSU(K): 636-1437; PTG/Ked./M/CK/16/2015]

HAJI IQBAL BIN AHMAD
*Setiausaha Majlis Mesyuarat Kerajaan
 Kedah/
 Secretary State Executive Council
 Kedah*

No. 418.

PERMASUKAN DI BAWAH PERENGGAN 4(c)

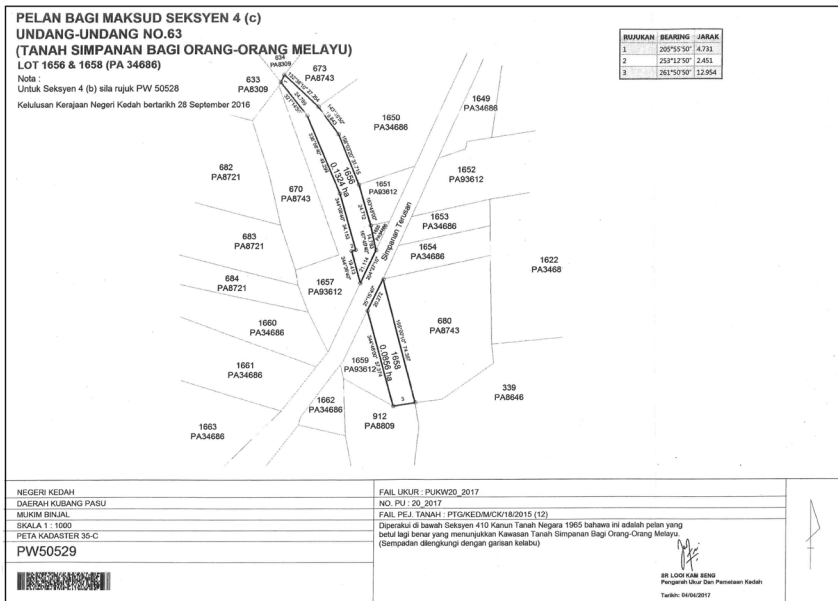
REINCLUSION UNDER PARAGRAPH 4(c)

Pada menjalankan kuasa yang diberi oleh perenggan 4(c) Enakmen No. 63 (Tanah Simpanan Bagi Orang-orang Melayu) maka inilah Raja dalam Majlis Mesyuarat mengisytiharkan tanah yang tersebut dalam Mukim Binjal, Daerah Kubang Pasu, Kedah Darul Aman setakat yang berkenaan seperti Jadual di bawah dan dipetakan di atas P.W. 50529 yang disimpan di Pejabat Pengarah Ukur dan Pemetaan, Kulim, Kedah Darul Aman dipermasukkan menjadi Tanah Simpanan Bagi Orang-orang Melayu.

In exercise of the power conferred by paragraph 4(c) of Enactment No. 63 (Malay Reservations) the Ruler in Council hereby declares that the land in the Mukim Binjal, District of Kubang Pasu, Kedah Darul Aman in so far as it relates to the land Schedule hereto and delineated upon P.W. 50529 deposited in the Office of the Director of Survey, Kulim, Kedah Darul Aman to be included as land in Malay Reservation.

JADUAL/SCHEDULE

Mukim—Binjal. Daerah—Kubang Pasu. Hakmilik—G.M. 2219, Lot 1656 dan G.M. 2220, Lot 1658, P.W. 50529. Keluasan—0.1324 hektar dan 0.0856 hektar.



Bertarikh 28 Mei 2017

Dated 28 May 2017

[PSU(K): 680-1437; PTG/Ked./M/CK/18/2015]

HAIJ IQBAL BIN AHMAD
*Setiausaha Majlis Mesyuarat Kerajaan
 Kedah/
 Secretary State Executive Council
 Kedah*

No. 419.

PERMASUKAN DI BAWAH PERENGGAN 4(c)

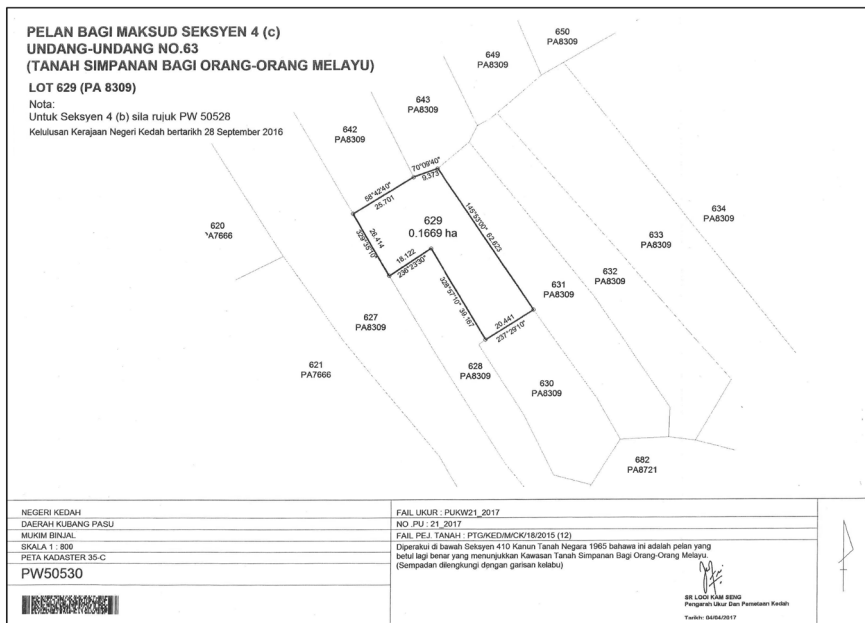
REINCLUSION UNDER PARAGRAPH 4(c)

Pada menjalankan kuasa yang diberi oleh perenggan 4(c) Enakmen No. 63 (Tanah Simpanan Bagi Orang-orang Melayu) maka inilah Raja dalam Majlis Mesyuarat mengisytiharkan tanah yang tersebut dalam Mukim Binjal, Daerah Kubang Pasu, Kedah Darul Aman setakat yang berkenaan seperti Jadual di bawah dan dipetakan di atas P.W. 50530 yang disimpan di Pejabat Pengarah Ukur dan Pemetaan, Kulim, Kedah Darul Aman dipermasukkan menjadi Tanah Simpanan Bagi Orang-orang Melayu.

In exercise of the power conferred by paragraph 4(c) of Enactment No. 63 (Malay Reservations) the Ruler in Council hereby declares that the land in the Mukim Binjal, District of Kubang Pasu, Kedah Darul Aman in so far as it relates to the land Schedule hereto and delineated upon P.W. 50530 deposited in the Office of the Director of Survey, Kulim, Kedah Darul Aman to be included as land in Malay Reservation.

JADUAL/SCHEDULE

Mukim—Binjal. Daerah—Kubang Pasu. Hakmilik—G.M. 603, Lot 629, P.W. 50530. Keluasan—0.1669 hektar.



Bertarikh 28 Mei 2017

Dated 28 May 2017

[PSU(K): 680-1437; PTG/Ked./M/CK/16/2015]

HAJI IQBAL BIN AHMAD
*Setiausaha Majlis Mesyuarat Kerajaan
 Kedah/
 Secretary State Executive Council
 Kedah*

No. 420.

PERMASUKAN DI BAWAH PERENGGAN 4(c)

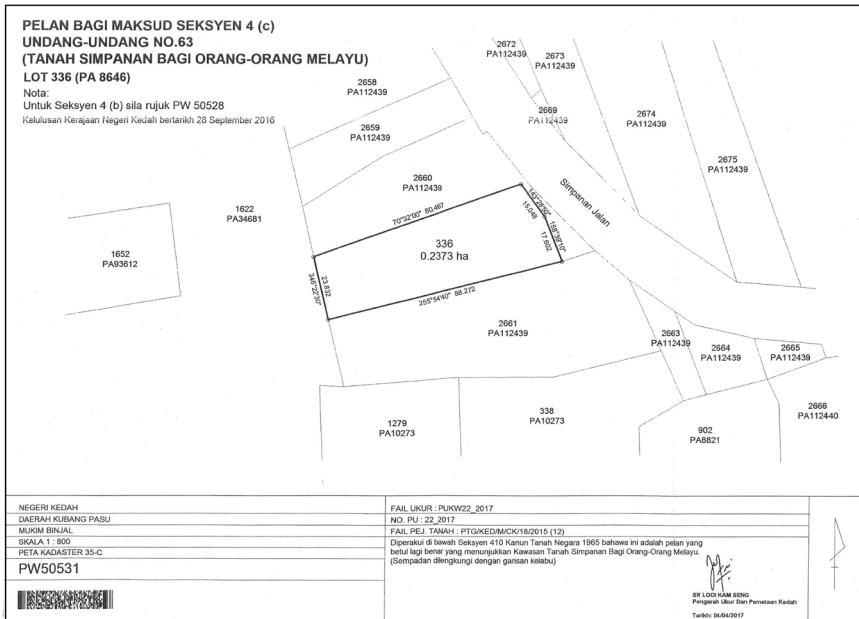
REINCLUSION UNDER PARAGRAPH 4(c)

Pada menjalankan kuasa yang diberi oleh perenggan 4(c) Enakmen No. 63 (Tanah Simpanan Bagi Orang-orang Melayu) maka inilah Raja dalam Majlis Mesyuarat mengisytiharkan tanah yang tersebut dalam Mukim Binjal, Daerah Kubang Pasu, Kedah Darul Aman setakat yang berkenaan seperti Jadual di bawah dan dipetakan di atas P.W. 50531 yang disimpan di Pejabat Pengarah Ukur dan Pemetaan, Kulim, Kedah Darul Aman dipermasukkan menjadi Tanah Simpanan Bagi Orang-orang Melayu.

In exercise of the power conferred by paragraph 4(c) of Enactment No. 63 (Malay Reservations) the Ruler in Council hereby declares that the land in the Mukim Binjal, District of Kubang Pasu, Kedah Darul Aman in so far as it relates to the land Schedule hereto and delineated upon P.W. 50531 deposited in the Office of the Director of Survey, Kulim, Kedah Darul Aman to be included as land in Malay Reservation.

JADUAL/SCHEDULE

Mukim—Binjal. Daerah—Kubang Pasu. Hakmilik—G.M. 333, Lot 336, P.W. 50531. Keluasan—0.2373 hektar.



Bertarikh 28 Mei 2017

Dated 28 May 2017

[PSU(K): 680-1437; PTG/Ked./M/CK/18/2015]

HAI IQBAL BIN AHMAD
 Setiausaha Majlis Mesyuarat Kerajaan
 Kedah/
 Secretary State Executive Council
 Kedah

KANUN TANAH NEGARA
(Akta 56 tahun 1965)

NATIONAL LAND CODE
(Act 56 of 1965)

No. 421.

(Seksyen 27)

NOTIS MENGENAI SIASATAN

(Section 27)

NOTICE OF ENQUIRY

Satu siasatan akan diadakan di Pejabat Tanah Kuala Muda, pada hari Khamis bersamaan 20 Julai 2017 pada jam 10.00 pagi berkenaan dengan perkara yang berikut:

Cadangan untuk Membatalkan Perizaban Tanah seperti dalam Jadual di bawah ini mengikut seksyen 64 Kanun Tanah Negara.

Sesiapa jua yang ada apa-apa kepentingan dalam perkara ini atau yang hendak membuat apa-apa tuntutan, bantahan atau lain-lain permintaan hendaklah hadir di tempat dan pada waktu yang dinyatakan itu dan hendaklah bersedia memberi keterangan lisan dan mengemukakan apa-apa keterangan suratan yang ada dalam miliknya.

Sesiapa jua orang itu boleh dibantu dalam siasatan itu oleh seorang peguambela dan peguamcara.

Sesiapa jua orang itu boleh membuat permohonan, dengan surat berdaftar, supaya siasatan itu boleh ditempohkan atau supaya tempat siasatan itu diubah dengan menyatakan:

- (a) sebab-sebab penempohan atau perubahan itu diminta; dan
- (b) jenis dan isi keterangan yang dicadangkan hendaklah diberi atau dikemukakan olehnya.

An enquiry will be held at Pejabat Tanah Kuala Muda, on Thursday the 20 of July 2017 at 10.00 a.m. in respect of the following matter:

Proposal to Revoke Reserved Land described in the Schedule below *vide* section 64 of the National Land Code.

Any person who has any interest in this matter or wishes to make any claim, objection or other submission should attend at the place at the time specified and be prepared to give oral evidence he may possess.

Any such person may be assisted at the enquiry by an advocated and solicitor.

Any such person may, by registered letter, apply for postponement or for a change of venue, stating:

- (a) the person for which such postponement or change is sought; and
- (b) the nature and substance of the evidence which he proposes to give or adduce.

JADUAL/SCHEDULE

Mukim—Bandar Sungai Petani. Daerah—Kuala Muda. Lot—2247 (Asal Lot 424) dan 20064. No. R.C.—121. Keluasan—1.3875 hektar. Syarat—Tapak Masjid dan Kubur. Pengawal—Imam Masjid Sungai Petani.

Bertarikh 13 Jun 2017

Dated 13 June 2017

[PTG/Ked./K/065/2010/01 (Kes 57/2017)]

RIZAWATI BINTI MOHAMAD @ RAMLI

Ketua Penolong Pengarah Tanah dan Galian (Pembangunan)
b.p. Pengarah Tanah dan Galian
Kedah

No. 422.

(Seksyen 27)

NOTIS MENGENAI SIASATAN

(Section 27)

NOTICE OF ENQUIRY

Satu siasatan akan diadakan di Pejabat Tanah Kuala Muda, pada hari Khamis bersamaan 20 Julai 2017 pada jam 10.00 pagi berkenaan dengan perkara yang berikut:

Cadangan untuk Membatalkan Perizaban Tanah seperti dalam Jadual di bawah ini mengikut seksyen 64 Kanun Tanah Negara.

Sesiapa jua yang ada apa-apa kepentingan dalam perkara ini atau yang hendak membuat apa-apa tuntutan, bantahan atau lain-lain permintaan hendaklah hadir di tempat dan pada waktu yang dinyatakan itu dan hendaklah bersedia memberi keterangan lisan dan mengemukakan apa-apa keterangan suratan yang ada dalam miliknya.

Sesiapa jua orang itu boleh dibantu dalam siasatan itu oleh seorang peguambela dan peguamcara.

Sesiapa jua orang itu boleh membuat permohonan, dengan surat berdaftar, supaya siasatan itu boleh ditempatkan atau supaya tempat siasatan itu diubah dengan menyatakan:

- (a) sebab-sebab penempohan atau perubahan itu diminta; dan
- (b) jenis dan isi keterangan yang dicadangkan hendaklah diberi atau dikemukakan olehnya.

An enquiry will be held at Pejabat Tanah Kuala Muda, on Thursday the 20 of July 2017 at 10.00 a.m. in respect of the following matter:

Proposal to Revoke Reserved Land described in the Schedule below *vide* section 64 of the National Land Code.

Any person who has any interest in this matter or wishes to make any claim, objection or other submission should attend at the place at the time specified and be prepared to give oral evidence he may possess.

Any such person may be assisted at the enquiry by an advocated and solicitor.

Any such person may, by registered letter, apply for postponement or for a change of venue, stating:

- (a) the person for which such postponement or change is sought; and
- (b) the nature and substance of the evidence which he proposes to give or adduce.

JADUAL/SCHEDULE

Mukim—Bandar Gurun (Padang Lembu). Daerah—Kuala Muda. Lot—2807. No. R.C.—133. Keluasan—0.9825 hektar. Syarat—Tapak Pondok Polis Padang Lembu. Pengawal—Pesuruhjaya Polis Negeri Kedah.

Bertarikh 7 Jun 2017

Dated 7 June 2017

[PTG/Ked./K/621/2015/06 (Kes 58/2017)]

RIZAWATI BINTI MOHAMAD @ RAMLI

Ketua Penolong Pengarah Tanah dan Galian (Pembangunan)
b.p. Pengarah Tanah dan Galian
Kedah

No. 423.

(Seksyen 27)

NOTIS MENGENAI SIASATAN

(Section 27)

NOTICE OF ENQUIRY

Satu siasatan akan diadakan di Pejabat Tanah Kuala Muda, pada hari Khamis bersamaan 20 Julai 2017 pada jam 10.00 pagi berkenaan dengan perkara yang berikut:

Cadangan untuk Membatalkan Perizaban Tanah seperti dalam Jadual di bawah ini mengikut seksyen 64 Kanun Tanah Negara.

Sesiapa jua yang ada apa-apa kepentingan dalam perkara ini atau yang hendak membuat apa-apa tuntutan, bantahan atau lain-lain permintaan hendaklah hadir di tempat dan pada waktu yang dinyatakan itu dan hendaklah bersedia memberi keterangan lisan dan mengemukakan apa-apa keterangan suratan yang ada dalam miliknya.

Sesiapa jua orang itu boleh dibantu dalam siasatan itu oleh seorang peguambela dan peguamcara.

Sesiapa jua orang itu boleh membuat permohonan, dengan surat berdaftar, supaya siasatan itu boleh ditempohkan atau supaya tempat siasatan itu diubah dengan menyatakan:

- (a) sebab-sebab penempohan atau perubahan itu diminta; dan
- (b) jenis dan isi keterangan yang dicadangkan hendaklah diberi atau dikemukakan olehnya.

An enquiry will be held at Pejabat Tanah Kuala Muda, on Thursday the 20 of July 2017 at 10.00 a.m. in respect of the following matter:

Proposal to Revoke Reserved Land described in the Schedule below *vide* section 64 of the National Land Code.

Any person who has any interest in this matter or wishes to make any claim, objection or other submission should attend at the place at the time specified and be prepared to give oral evidence he may possess.

Any such person may be assisted at the enquiry by an advocated and solicitor.

Any such person may, by registered letter, apply for postponement or for a change of venue, stating:

- (a) the person for which such postponement or change is sought; and
- (b) the nature and substance of the evidence which he proposes to give or adduce.

JADUAL/SCHEDULE

Mukim—Simpur. Daerah—Kuala Muda. Lot—962, Sebahagian Lot 1310. No. R.C.—177 dan 171. Keluasan—5160 meter persegi. Syarat—Tapak Kubur. Pengawal—Imam Masjid Kampung Bukit Kechil, Mukim Simpor (Haji Abdullah bin Haji Kecik).

Bertarikh 7 Jun 2017

Dated 7 June 2017

[PTG/Ked./K/622/2015/06 (Kes 59/2017)]

RIZAWATI BINTI MOHAMAD @ RAMLI

Ketua Penolong Pengarah Tanah dan Galian (Pembangunan)
b.p. Pengarah Tanah dan Galian
Kedah

No. 424.

(Seksyen 27)

NOTIS MENGENAI SIASATAN

(Section 27)

NOTICE OF ENQUIRY

Satu siasatan akan diadakan di Pejabat Tanah Kuala Muda, pada hari Khamis bersamaan 20 Julai 2017 pada jam 10.00 pagi berkenaan dengan perkara yang berikut:

Cadangan untuk Membatalkan Perizaban Tanah seperti dalam Jadual di bawah ini mengikut seksyen 64 Kanun Tanah Negara.

Sesiapa jua yang ada apa-apa kepentingan dalam perkara ini atau yang hendak membuat apa-apa tuntutan, bantahan atau lain-lain permintaan hendaklah hadir di tempat dan pada waktu yang dinyatakan itu dan hendaklah bersedia memberi keterangan lisan dan mengemukakan apa-apa keterangan suratan yang ada dalam miliknya.

Sesiapa jua orang itu boleh dibantu dalam siasatan itu oleh seorang peguambela dan peguamcara.

Sesiapa jua orang itu boleh membuat permohonan, dengan surat berdaftar, supaya siasatan itu boleh ditempokkan atau supaya tempat siasatan itu diubah dengan menyatakan:

- (a) sebab-sebab penempohan atau perubahan itu diminta; dan
- (b) jenis dan isi keterangan yang dicadangkan hendaklah diberi atau dikemukakan olehnya.

An enquiry will be held at Pejabat Tanah Kuala Muda, on Thursday the 20 of July 2017 at 10.00 a.m. in respect of the following matter:

Proposal to Revoke Reserved Land described in the Schedule below *vide* section 64 of the National Land Code.

Any person who has any interest in this matter or wishes to make any claim, objection or other submission should attend at the place at the time specified and be prepared to give oral evidence he may possess.

Any such person may be assisted at the enquiry by an advocated and solicitor.

Any such person may, by registered letter, apply for postponement or for a change of venue, stating:

- (a) the person for which such postponement or change is sought; and
- (b) the nature and substance of the evidence which he proposes to give or adduce.

JADUAL/SCHEDULE

Mukim—Kuala. Daerah—Kuala Muda. Lot—60058 (Asal Lot 91). No. R.C.—6. Keluasan—900 meter persegi. Syarat—Tapak Sekolah Melayu. Pengawal—Supretenden Education Kedah.

Bertarikh 7 Jun 2017

Dated 7 June 2017

[PTG/Ked./K/624/2015/06 (Kes 60/2017)]

RIZAWATI BINTI MOHAMAD @ RAMLI

Ketua Penolong Pengarah Tanah dan Galian (Pembangunan)
b.p. Pengarah Tanah dan Galian
Kedah

No. 425.

(Seksyen 27)

NOTIS MENGENAI SIASATAN

(Section 27)

NOTICE OF ENQUIRY

Satu siasatan akan diadakan di Pejabat Tanah Kuala Muda, pada hari Khamis bersamaan 20 Julai 2017 pada jam 10.00 pagi berkenaan dengan perkara yang berikut:

Cadangan untuk Membatalkan Perizaban Tanah seperti dalam Jadual di bawah ini mengikut seksyen 64 Kanun Tanah Negara.

Sesiapa jua yang ada apa-apa kepentingan dalam perkara ini atau yang hendak membuat apa-apa tuntutan, bantahan atau lain-lain permintaan hendaklah hadir di tempat dan pada waktu yang dinyatakan itu dan hendaklah bersedia memberi keterangan lisan dan mengemukakan apa-apa keterangan suratan yang ada dalam miliknya.

Sesiapa jua orang itu boleh dibantu dalam siasatan itu oleh seorang peguambela dan peguamcara.

Sesiapa jua orang itu boleh membuat permohonan, dengan surat berdaftar, supaya siasatan itu boleh ditempohkan atau supaya tempat siasatan itu diubah dengan menyatakan:

- (a) sebab-sebab penempohan atau perubahan itu diminta; dan
- (b) jenis dan isi keterangan yang dicadangkan hendaklah diberi atau dikemukakan olehnya.

An enquiry will be held at Pejabat Tanah Kuala Muda, on Thursday the 20 of July 2017 at 10.00 a.m. in respect of the following matter:

Proposal to Revoke Reserved Land described in the Schedule below *vide* section 64 of the National Land Code.

Any person who has any interest in this matter or wishes to make any claim, objection or other submission should attend at the place at the time specified and be prepared to give oral evidence he may possess.

Any such person may be assisted at the enquiry by an advocated and solicitor.

Any such person may, by registered letter, apply for postponement or for a change of venue, stating:

- (a) the person for which such postponement or change is sought; and
- (b) the nature and substance of the evidence which he proposes to give or adduce.

JADUAL/SCHEDULE

Mukim—Teloi Kiri. Daerah—Kuala Muda. Lot—2558 (Lot Lama 3044). No. R.C.—170. Keluasan—42002 kaki persegi. Syarat—Kuari Tanah Merah. Pengawal—Setiausaha Kerajaan Negeri Kedah.

Bertarikh 7 Jun 2017

Dated 7 June 2017

[PTG/Ked./K/625/2015/06 (Kes 61/2017)]

RIZAWATI BINTI MOHAMAD @ RAMLI

Ketua Penolong Pengarah Tanah dan Galian (Pembangunan)
b.p. Pengarah Tanah dan Galian
Kedah

No. 426.

(Seksyen 27)

NOTIS MENGENAI SIASATAN

(Section 27)

NOTICE OF ENQUIRY

Satu siasatan akan diadakan di Pejabat Tanah Kuala Muda, pada hari Khamis bersamaan 20 Julai 2017 pada jam 10.00 pagi berkenaan dengan perkara yang berikut:

Cadangan untuk Membatalkan Perizaban Tanah seperti dalam Jadual di bawah ini mengikut seksyen 64 Kanun Tanah Negara.

Sesiapa jua yang ada apa-apa kepentingan dalam perkara ini atau yang hendak membuat apa-apa tuntutan, bantahan atau lain-lain permintaan hendaklah hadir di tempat dan pada waktu yang dinyatakan itu dan hendaklah bersedia memberi keterangan lisan dan mengemukakan apa-apa keterangan suratan yang ada dalam miliknya.

Sesiapa jua orang itu boleh dibantu dalam siasatan itu oleh seorang peguambela dan peguamcara.

Sesiapa jua orang itu boleh membuat permohonan, dengan surat berdaftar, supaya siasatan itu boleh ditempohkan atau supaya tempat siasatan itu diubah dengan menyatakan:

- (a) sebab-sebab penempohan atau perubahan itu diminta; dan
- (b) jenis dan isi keterangan yang dicadangkan hendaklah diberi atau dikemukakan olehnya.

An enquiry will be held at Pejabat Tanah Kuala Muda, on Thursday the 20 of July 2017 at 10.00 a.m. in respect of the following matter:

Proposal to Revoke Reserved Land described in the Schedule below *vide* section 64 of the National Land Code.

Any person who has any interest in this matter or wishes to make any claim, objection or other submission should attend at the place at the time specified and be prepared to give oral evidence he may possess.

Any such person may be assisted at the enquiry by an advocated and solicitor.

Any such person may, by registered letter, apply for postponement or for a change of venue, stating:

- (a) the person for which such postponement or change is sought; and
- (b) the nature and substance of the evidence which he proposes to give or adduce.

JADUAL/SCHEDULE

Mukim—Bandar Sungai Petani. Daerah—Kuala Muda. Lot—895 (Lot Baru 6384 Bandar Aman Jaya) dan 896 (Lot Baru 28559, Seksyen 67, Bandar Sungai Petani). No. R.C.—76 dan 77. Keluasan—Or. 307j. 00kp./0.1825 hektar (Lot 895) dan Or. 466j. 20kp./0.2773 hektar (Lot 896). Syarat—Tempat Pecah Batu (Kuari). Pengawal—Setiausaha Kerajaan Negeri Kedah.

Bertarikh 13 Jun 2017

Dated 13 June 2017

[PTG/Ked./K/630/2015/06 (Kes 62/2017)]

RIZAWATI BINTI MOHAMAD @ RAMLI

Ketua Penolong Pengarah Tanah dan Galian (Pembangunan)

b.p. Pengarah Tanah dan Galian

Kedah

No. 427.

(Seksyen 27)

NOTIS MENGENAI SIASATAN

(Section 27)

NOTICE OF ENQUIRY

Satu siasatan akan diadakan di Pejabat Tanah Kuala Muda, pada hari Khamis bersamaan 20 Julai 2017 pada jam 10.00 pagi berkenaan dengan perkara yang berikut:

Cadangan untuk Membatalkan Perizaban Tanah seperti dalam Jadual di bawah ini mengikut seksyen 64 Kanun Tanah Negara.

Sesiapa jua yang ada apa-apa kepentingan dalam perkara ini atau yang hendak membuat apa-apa tuntutan, bantahan atau lain-lain permintaan hendaklah hadir di tempat dan pada waktu yang dinyatakan itu dan hendaklah bersedia memberi keterangan lisan dan mengemukakan apa-apa keterangan suratan yang ada dalam miliknya.

Sesiapa jua orang itu boleh dibantu dalam siasatan itu oleh seorang peguambela dan peguamcara.

Sesiapa jua orang itu boleh membuat permohonan, dengan surat berdaftar, supaya siasatan itu boleh ditempohkan atau supaya tempat siasatan itu diubah dengan menyatakan:

- (a) sebab-sebab penempohan atau perubahan itu diminta; dan
- (b) jenis dan isi keterangan yang dicadangkan hendaklah diberi atau dikemukakan olehnya.

An enquiry will be held at Pejabat Tanah Kuala Muda, on Thursday the 20 of July 2017 at 10.00 a.m. in respect of the following matter:

Proposal to Revoke Reserved Land described in the Schedule below *vide* section 64 of the National Land Code.

Any person who has any interest in this matter or wishes to make any claim, objection or other submission should attend at the place at the time specified and be prepared to give oral evidence he may possess.

Any such person may be assisted at the enquiry by an advocated and solicitor.

Any such person may, by registered letter, apply for postponement or for a change of venue, stating:

- (a) the person for which such postponement or change is sought; and
- (b) the nature and substance of the evidence which he proposes to give or adduce.

JADUAL/SCHEDULE

Mukim—Bandar Tikam Batu, Seksyen 2. Daerah—Kuala Muda. Lot—433 (Lot Lama 354). No. R.C.—347. Keluasan—0.1565 hektar/16845 kaki persegi. Syarat—Tapak Kubur. Pengawal—Imam Masjid Kampung Pulau Sepom, Pekula.

Bertarikh 7 Jun 2017

Dated 7 June 2017

[PTG/Ked./K/631/2015/06 (Kes 63/2017)]

RIZAWATI BINTI MOHAMAD @ RAMLI

Ketua Penolong Pengarah Tanah dan Galian (Pembangunan)

b.p. Pengarah Tanah dan Galian

Kedah

No. 428.

(Seksyen 27)

NOTIS MENGENAI SIASATAN

(Section 27)

NOTICE OF ENQUIRY

Satu siasatan akan diadakan di Pejabat Tanah Kuala Muda, pada hari Khamis bersamaan 20 Julai 2017 pada jam 10.00 pagi berkenaan dengan perkara yang berikut:

Cadangan untuk Membatalkan Perizaban Tanah seperti dalam Jadual di bawah ini mengikut seksyen 64 Kanun Tanah Negara.

Sesiapa jua yang ada apa-apa kepentingan dalam perkara ini atau yang hendak membuat apa-apa tuntutan, bantahan atau lain-lain permintaan hendaklah hadir di tempat dan pada waktu yang dinyatakan itu dan hendaklah bersedia memberi keterangan lisan dan mengemukakan apa-apa keterangan suratan yang ada dalam miliknya.

Sesiapa jua orang itu boleh dibantu dalam siasatan itu oleh seorang peguambela dan peguamcara.

Sesiapa jua orang itu boleh membuat permohonan, dengan surat berdaftar, supaya siasatan itu boleh ditempokkan atau supaya tempat siasatan itu diubah dengan menyatakan:

- (a) sebab-sebab penempohan atau perubahan itu diminta; dan
- (b) jenis dan isi keterangan yang dicadangkan hendaklah diberi atau dikemukakan olehnya.

An enquiry will be held at Pejabat Tanah Kuala Muda, on Thursday the 20 of July 2017 at 10.00 a.m. in respect of the following matter:

Proposal to Revoke Reserved Land described in the Schedule below *vide* section 64 of the National Land Code.

Any person who has any interest in this matter or wishes to make any claim, objection or other submission should attend at the place at the time specified and be prepared to give oral evidence he may possess.

Any such person may be assisted at the enquiry by an advocated and solicitor.

Any such person may, by registered letter, apply for postponement or for a change of venue, stating:

- (a) the person for which such postponement or change is sought; and
- (b) the nature and substance of the evidence which he proposes to give or adduce.

JADUAL/SCHEDULE

Mukim—Pekula. Daerah—Kuala Muda. Lot—290. No. R.C.—142. Keluasan—0.3450 hektar. Syarat—Tapak Kubur Islam. Pengawal—Imam Masjid Pekula.

Bertarikh 7 Jun 2017

Dated 7 June 2017

[PTG/Ked./K/604/2016/06 (Kes 64/2017)]

RIZAWATI BINTI MOHAMAD @ RAMLI
Ketua Penolong Pengarah Tanah dan Galian (Pembangunan)
b.p. Pengarah Tanah dan Galian
Kedah

No. 429.

(Seksyen 27)

NOTIS MENGENAI SIASATAN

(Section 27)

NOTICE OF ENQUIRY

Satu siasatan akan diadakan di Pejabat Tanah Kuala Muda, pada hari Khamis bersamaan 20 Julai 2017 pada jam 10.00 pagi berkenaan dengan perkara yang berikut:

Cadangan untuk Membatalkan Perizaban Tanah seperti dalam Jadual di bawah ini mengikut seksyen 64 Kanun Tanah Negara.

Sesiapa jua yang ada apa-apa kepentingan dalam perkara ini atau yang hendak membuat apa-apa tuntutan, bantahan atau lain-lain permintaan hendaklah hadir di tempat dan pada waktu yang dinyatakan itu dan hendaklah bersedia memberi keterangan lisan dan mengemukakan apa-apa keterangan suratan yang ada dalam miliknya.

Sesiapa jua orang itu boleh dibantu dalam siasatan itu oleh seorang peguambela dan peguamcara.

Sesiapa jua orang itu boleh membuat permohonan, dengan surat berdaftar, supaya siasatan itu boleh ditempokkan atau supaya tempat siasatan itu diubah dengan menyatakan:

- (a) sebab-sebab penempohan atau perubahan itu diminta; dan
- (b) jenis dan isi keterangan yang dicadangkan hendaklah diberi atau dikemukakan olehnya.

An enquiry will be held at Pejabat Tanah Kuala Muda, on Thursday the 20 of July 2017 at 10.00 a.m. in respect of the following matter:

Proposal to Revoke Reserved Land described in the Schedule below *vide* section 64 of the National Land Code.

Any person who has any interest in this matter or wishes to make any claim, objection or other submission should attend at the place at the time specified and be prepared to give oral evidence he may possess.

Any such person may be assisted at the enquiry by an advocated and solicitor.

Any such person may, by registered letter, apply for postponement or for a change of venue, stating:

- (a) the person for which such postponement or change is sought; and
- (b) the nature and substance of the evidence which he proposes to give or adduce.

JADUAL/SCHEDULE

Mukim—Pekula (Bandar Tikam Batu). Daerah—Kuala Muda. Lot—1155 (Lot Lama 1297). No. R.C.—181. Keluasan—2110 meter persegi. Syarat—Tapak Masjid. Pengawal—Setiausaha Kerajaan Negeri Kedah Darul Aman.

Bertarikh 7 Jun 2017

Dated 7 June 2017

[PTG/Ked./K/606/2016/06 (Kes 65/2017)]

RIZAWATI BINTI MOHAMAD @ RAMLI

Ketua Penolong Pengarah Tanah dan Galian (Pembangunan)

b.p. Pengarah Tanah dan Galian

Kedah

No. 430.

(Seksyen 27)

NOTIS MENGENAI SIASATAN

(Section 27)

NOTICE OF ENQUIRY

Satu siasatan akan diadakan di Pejabat Tanah Kuala Muda, pada hari Khamis bersamaan 20 Julai 2017 pada jam 10.00 pagi berkenaan dengan perkara yang berikut:

Cadangan untuk Membatalkan Perizaban Tanah seperti dalam Jadual di bawah ini mengikut seksyen 64 Kanun Tanah Negara.

Sesiapa jua yang ada apa-apa kepentingan dalam perkara ini atau yang hendak membuat apa-apa tuntutan, bantahan atau lain-lain permintaan hendaklah hadir di tempat dan pada waktu yang dinyatakan itu dan hendaklah bersedia memberi keterangan lisan dan mengemukakan apa-apa keterangan suratan yang ada dalam miliknya.

Sesiapa jua orang itu boleh dibantu dalam siasatan itu oleh seorang peguambela dan peguamcara.

Sesiapa jua orang itu boleh membuat permohonan, dengan surat berdaftar, supaya siasatan itu boleh ditempatkan atau supaya tempat siasatan itu diubah dengan menyatakan:

- (a) sebab-sebab penempohan atau perubahan itu diminta; dan
- (b) jenis dan isi keterangan yang dicadangkan hendaklah diberi atau dikemukakan olehnya.

An enquiry will be held at Pejabat Tanah Kuala Muda, on Thursday the 20 of July 2017 at 10.00 a.m. in respect of the following matter:

Proposal to Revoke Reserved Land described in the Schedule below *vide* section 64 of the National Land Code.

Any person who has any interest in this matter or wishes to make any claim, objection or other submission should attend at the place at the time specified and be prepared to give oral evidence he may possess.

Any such person may be assisted at the enquiry by an advocated and solicitor.

Any such person may, by registered letter, apply for postponement or for a change of venue, stating:

- (a) the person for which such postponement or change is sought; and
- (b) the nature and substance of the evidence which he proposes to give or adduce.

JADUAL/SCHEDULE

Mukim—Gurun. Daerah—Kuala Muda. Lot—781. No. R.C.—228. Keluasan—0.4219 hektar. Syarat—Tapak Kubur dan Masjid. Pengawal—Penghulu Mukim Gurun.

Bertarikh 7 Jun 2017

Dated 7 June 2017

[PTG/Ked./K/616/2016/06 (Kes 66/2017)]

RIZAWATI BINTI MOHAMAD @ RAMLI

Ketua Penolong Pengarah Tanah dan Galian (Pembangunan)
b.p. Pengarah Tanah dan Galian
Kedah

No. 431.

(Seksyen 168)

NOTIS BERKENAAN DENGAN CADANGAN HENDAK MENGELUARKAN
HAKMILIK SAMBUNGAN (ATAU SURATAN YANG DIKELUARKAN YANG
BAHARU SEBAGAI GANTINYA)

(Section 168)

NOTICE OF INTENTION TO ISSUE TITLE IN CONTINUATION
(OR NEW ISSUE DOCUMENT IN LIEU THEREOF)

Pada menjalankan kuasa yang diberikan oleh seksyen 168 Kanun Tanah Negara, notis adalah dengan ini diberi bahawa adalah dicadangkan hendak mengeluarkan hakmilik sambungan bagi tanah yang tersebut dalam Jadual di bawah:

In exercise of the powers conferred by section 168 of the National Land Code, notice is hereby given that it is proposed to issue title in continuation to the land described in the Schedule below:

JADUAL/SCHEDULE

Mukim/Bandar/*Mukim/Town*—Mukim Kedawang. No. Lot/*Lot No.*—741. Jenis dan Surat Hakmilik/*Description and No. of Title*—G.M. 1861. Sebab-sebab/*Reasons*—Hilang/*Lost*.

Bertarikh 15 Mei 2017

Dated 15 Mei 2017

[PSU(K) 946-1379 Jld. 195; I/Hilang 16/2017(02)]

SYAFINAZ BINTI MOHD SAID
Penolong Pentadbir Tanah Langkawi
b.p. Pentadbir Tanah Langkawi
Kedah/
Assistant Land Administrator Langkawi
for Land Administrator Langkawi
Kedah

No. 432.

(Seksyen 168)

NOTIS BERKENAAN DENGAN CADANGAN HENDAK MENGELUARKAN
HAKMILIK SAMBUNGAN (ATAU SURATAN YANG DIKELUARKAN YANG
BAHARU SEBAGAI GANTINYA)

(Section 168)

NOTICE OF INTENTION TO ISSUE TITLE IN CONTINUATION
(OR NEW ISSUE DOCUMENT IN LIEU THEREOF)

Pada menjalankan kuasa yang diberikan oleh seksyen 168 Kanun Tanah Negara, notis adalah dengan ini diberi bahawa adalah dicadangkan hendak mengeluarkan hakmilik sambungan bagi tanah yang tersebut dalam Jadual di bawah:

In exercise of the powers conferred by section 168 of the National Land Code, notice is hereby given that it is proposed to issue title in continuation to the land described in the Schedule below:

JADUAL/SCHEDULE

Mukim/Bandar/Mukim/Town—Bandar Padang Lalang. No. Lot/Lot No.—229. Jenis dan Surat Hakmilik/Description and No. of Title—P.M. 90. Sebab-sebab/Reasons—Hilang/Lost.

Bertarikh 15 Mei 2017

Dated 15 May 2017

[PSU(K) 946-1379 Jld. 195; I/Hilang 17/2017(02)]

SYAFINAZ BINTI MOHD SAID
Penolong Pentadbir Tanah Langkawi
b.p. Pentadbir Tanah Langkawi
Kedah/
Assistant Land Administrator Langkawi
for Land Administrator Langkawi
Kedah

No. 433.

(Seksyen 168)

NOTIS BERKENAAN DENGAN CADANGAN HENDAK MENGELUARKAN
 HAKMILIK SAMBUNGAN (ATAU SURATAN YANG DIKELUARKAN YANG
 BAHARU SEBAGAI GANTINYA)

(Section 168)

NOTICE OF INTENTION TO ISSUE TITLE IN CONTINUATION
 (OR NEW ISSUE DOCUMENT IN LIEU THEREOF)

Pada menjalankan kuasa yang diberikan oleh seksyen 168 Kanun Tanah Negara, notis adalah dengan ini diberi bahawa adalah dicadangkan hendak mengeluarkan hakmilik sambungan bagi tanah yang tersebut dalam Jadual di bawah:

In exercise of the powers conferred by section 168 of the National Land Code, notice is hereby given that it is proposed to issue title in continuation to the land described in the Schedule below:

JADUAL/SCHEDULE

Mukim/Bandar/Mukim/Town—Bandar Kuah. No. Lot/Lot No.—3119. Jenis dan Surat Hakmilik/Description and No. of Title—G.M. 4480. Sebab-sebab/Reasons—Hilang/Lost.

Bertarikh 15 Mei 2017

Dated 15 May 2017

[PSU(K) 946-1379 Jld. 195; I/Hilang 18/2017(02)]

SYAFINAZ BINTI MOHD SAID
Penolong Pentadbir Tanah Langkawi
b.p. Pentadbir Tanah Langkawi
Kedah/
Assistant Land Administrator Langkawi
for Land Administrator Langkawi
Kedah

No. 434.

(Seksyen 168)

NOTIS BERKENAAN DENGAN CADANGAN HENDAK MENGELUARKAN
HAKMILIK SAMBUNGAN (ATAU SURATAN YANG DIKELUARKAN YANG
BAHARU SEBAGAI GANTINYA)

(Section 168)

NOTICE OF INTENTION TO ISSUE TITLE IN CONTINUATION
(OR NEW ISSUE DOCUMENT IN LIEU THEREOF)

Pada menjalankan kuasa yang diberikan oleh seksyen 168 Kanun Tanah Negara, notis adalah dengan ini diberi bahawa adalah dicadangkan hendak mengeluarkan hakmilik sambungan bagi tanah yang tersebut dalam Jadual di bawah:

In exercise of the powers conferred by section 168 of the National Land Code, notice is hereby given that it is proposed to issue title in continuation to the land described in the Schedule below:

JADUAL/SCHEDULE

Mukim/Bandar/*Mukim/Town*—Mukim Ulu Melaka. No. Lot/*Lot No.*—1947.
Jenis dan Surat Hakmilik/*Description and No. of Title*—G.M. 2194. Sebab-sebab/*Reasons*—Hilang/*Lost*.

Bertarikh 15 Mei 2017

Dated 15 May 2017

[PSU(K) 946-1379 Jld. 195; I/Hilang 19/2017(02)]

SYAFINAZ BINTI MOHD SAID
Penolong Pentadbir Tanah Langkawi
b.p. Pentadbir Tanah Langkawi
Kedah/
Assistant Land Administrator Langkawi
for Land Administrator Langkawi
Kedah

No. 435.

(Seksyen 168)

NOTIS BERKENAAN DENGAN CADANGAN HENDAK MENGELUARKAN
HAKMILIK SAMBUNGAN (ATAU SURATAN YANG DIKELUARKAN YANG
BAHARU SEBAGAI GANTINYA)

(Section 168)

NOTICE OF INTENTION TO ISSUE TITLE IN CONTINUATION
(OR NEW ISSUE DOCUMENT IN LIEU THEREOF)

Pada menjalankan kuasa yang diberikan oleh seksyen 168 Kanun Tanah Negara, notis adalah dengan ini diberi bahawa adalah dicadangkan hendak mengeluarkan hakmilik sambungan bagi tanah yang tersebut dalam Jadual di bawah:

In exercise of the powers conferred by section 168 of the National Land Code, notice is hereby given that it is proposed to issue title in continuation to the land described in the Schedule below:

JADUAL/SCHEDULE

Mukim/Bandar/Mukim/Town—Mukim Ulu Melaka. No. Lot/Lot No.—564. Jenis dan Surat Hakmilik/Description and No. of Title—G.M. 1315. Sebab-sebab/Reasons—Hilang/Lost.

Bertarikh 15 Mei 2017

Dated 15 May 2017

[PSU(K) 946-1379 Jld. 195; I/Hilang 20/2017(02)]

SYAFINAZ BINTI MOHD SAID

Penolong Pentadbir Tanah Langkawi

b.p. Pentadbir Tanah Langkawi

Kedah/

Assistant Land Administrator Langkawi

for Land Administrator Langkawi

Kedah

No. 436.

(Seksyen 168)

NOTIS BERKENAAN DENGAN CADANGAN HENDAK MENGELUARKAN
HAKMILIK SAMBUNGAN (ATAU SURATAN YANG DIKELUARKAN YANG
BAHARU SEBAGAI GANTINYA)

(Section 168)

NOTICE OF INTENTION TO ISSUE TITLE IN CONTINUATION
(OR NEW ISSUE DOCUMENT IN LIEU THEREOF)

Pada menjalankan kuasa yang diberikan oleh seksyen 168 Kanun Tanah Negara, notis adalah dengan ini diberi bahawa adalah dicadangkan hendak mengeluarkan hakmilik sambungan bagi tanah yang tersebut dalam Jadual di bawah:

In exercise of the powers conferred by section 168 of the National Land Code, notice is hereby given that it is proposed to issue title in continuation to the land described in the Schedule below:

JADUAL/SCHEDULE

Mukim/Bandar/Mukim/Town—Mukim Bohor. No. Lot/Lot No.—1671. Jenis dan Surat Hakmilik/Description and No. of Title—G.M. 1467. Sebab-sebab/Reasons—Hilang/Lost.

Bertarikh 15 Mei 2017

Dated 15 May 2017

[PSU(K) 946-1379 Jld. 195; I/Hilang 21/2017(02)]

SYAFINAZ BINTI MOHD SAID

Penolong Pentadbir Tanah Langkawi

b.p. Pentadbir Tanah Langkawi

Kedah/

Assistant Land Administrator Langkawi

for Land Administrator Langkawi

Kedah

No. 437.

(Seksyen 168)

NOTIS BERKENAAN DENGAN CADANGAN HENDAK MENGELUARKAN
HAKMILIK SAMBUNGAN (ATAU SURATAN YANG DIKELUARKAN YANG
BAHARU SEBAGAI GANTINYA)

(Section 168)

NOTICE OF INTENTION TO ISSUE TITLE IN CONTINUATION
(OR NEW ISSUE DOCUMENT IN LIEU THEREOF)

Pada menjalankan kuasa yang diberikan oleh seksyen 168 Kanun Tanah Negara, notis adalah dengan ini diberi bahawa adalah dicadangkan hendak mengeluarkan hakmilik sambungan bagi tanah yang tersebut dalam Jadual di bawah:

In exercise of the powers conferred by section 168 of the National Land Code, notice is hereby given that it is proposed to issue title in continuation to the land described in the Schedule below:

JADUAL/SCHEDULE

Mukim/Bandar/*Mukim/Town*—Bandar Padang Matsirat. No. Lot/*Lot No.*—1291.
Jenis dan Surat Hakmilik/*Description and No. of Title*—G.M. 3346. Sebab-sebab/*Reasons*—Hilang/*Lost*.

Bertarikh 15 Mei 2017

Dated 15 May 2017

[PSU(K) 946-1379 Jld. 195; I/Hilang 22/2017(02)]

SYAFINAZ BINTI MOHD SAID
Penolong Pentadbir Tanah Langkawi
b.p. Pentadbir Tanah Langkawi
Kedah/
Assistant Land Administrator Langkawi
for Land Administrator Langkawi
Kedah

No. 438.

(Seksyen 168)

NOTIS BERKENAAN DENGAN CADANGAN HENDAK MENGELUARKAN
HAKMILIK SAMBUNGAN (ATAU SURATAN YANG DIKELUARKAN YANG
BAHARU SEBAGAI GANTINYA)

(Section 168)

NOTICE OF INTENTION TO ISSUE TITLE IN CONTINUATION
(OR NEW ISSUE DOCUMENT IN LIEU THEREOF)

Pada menjalankan kuasa yang diberikan oleh seksyen 168 Kanun Tanah Negara, notis adalah dengan ini diberi bahawa adalah dicadangkan hendak mengeluarkan hakmilik sambungan bagi tanah yang tersebut dalam Jadual di bawah:

In exercise of the powers conferred by section 168 of the National Land Code, notice is hereby given that it is proposed to issue title in continuation to the land described in the Schedule below:

JADUAL/SCHEDULE

Mukim/Bandar/Mukim/Town—Bandar Kuah. No. Lot/Lot No.—910. Jenis dan Surat Hakmilik/Description and No. of Title—G.M. 3935. Sebab-sebab/Reasons—Hilang/Lost.

Bertarikh 15 Mei 2017

Dated 15 May 2017

[PSU(K) 946-1379 Jld. 195; I/Hilang 23/2017(02)]

SYAFINAZ BINTI MOHD SAID
*Penolong Pentadbir Tanah Langkawi
 b.p. Pentadbir Tanah Langkawi
 Kedah/
 Assistant Land Administrator Langkawi
 for Land Administrator Langkawi
 Kedah*

No. 439.

(Seksyen 168)

NOTIS BERKENAAN DENGAN CADANGAN HENDAK MENGELUARKAN
 HAKMILIK SAMBUNGAN (ATAU SURATAN YANG DIKELUARKAN YANG
 BAHARU SEBAGAI GANTINYA)

(Section 168)

NOTICE OF INTENTION TO ISSUE TITLE IN CONTINUATION
 (OR NEW ISSUE DOCUMENT IN LIEU THEREOF)

Pada menjalankan kuasa yang diberikan oleh seksyen 168 Kanun Tanah Negara, notis adalah dengan ini diberi bahawa adalah dicadangkan hendak mengeluarkan hakmilik sambungan bagi tanah-tanah yang tersebut dalam Jadual di bawah ini kerana sebab-sebab yang berikut:

Dokumen hakmilik keluaran telah hilang.

In exercise of the powers conferred by section 168 of the National Land Code, notice is hereby given that it is proposed to issue title in continuation to the lands described in the Schedule below for the following reasons:

The issue document of title has lost.

JADUAL/SCHEDULE

Mukim	No. Lot/Bahagian dan No. Fail	Keluasan/Jenis dan No. Surat Hakmilik
<i>Mukim</i>	<i>Lot No./Share and File No.</i>	<i>Area/Description and No. of Title</i>
		Meter Persegi/ Square Metres
		G.M.
Bandar Alor Setar	9539 PTKS/B/57/2017 I.H	211 8041

Mukim	No. Lot/Bahagian dan No. Fail	Keluasan/Jenis dan No. Surat Hakmilik		
<i>Mukim</i>	<i>Lot No./Share and File No.</i>	<i>Area/Description and No. of Title</i>	Meter Persegi/ <i>Square Metres</i>	G.M.
Bandar Alor Setar	9540 PTKS/B/57/2017 I.H		273	8042
Bandar Alor Setar	9541 PTKS/B/57/2017 I.H		105	8043
Bandar Alor Setar	9544 PTKS/B/57/2017 I.H		431	8046

Bertarikh 17 Mei 2017

Dated 17 May 2017

[PSU(K) 946-1379 Jld. 195; PTKS/B/57/2017 I.H(2)]

OMMULKHAIR BINTI AHMAD
*Penolong Pentadbir Tanah
 b.p. Pentadbir Tanah Kota Setar
 Kedah/
 Assistant Land Administrator
 for Land Administrator Kota Setar
 Kedah*

No. 440.

(Seksyen 168)

NOTIS BERKENAAN DENGAN CADANGAN HENDAK MENGELUARKAN
 HAKMILIK SAMBUNGAN (ATAU SURATAN YANG DIKELUARKAN YANG
 BAHARU SEBAGAI GANTINYA)

(Section 168)

NOTICE OF INTENTION TO ISSUE TITLE IN CONTINUATION
 (OR NEW ISSUE DOCUMENT IN LIEU THEREOF)

Pada menjalankan kuasa yang diberikan oleh seksyen 168 Kanun Tanah Negara, notis adalah dengan ini diberi bahawa adalah dicadangkan hendak mengeluarkan hakmilik sambungan bagi tanah-tanah yang tersebut dalam Jadual di bawah ini kerana sebab-sebab yang berikut:

Dokumen hakmilik keluaran telah hilang.

In exercise of the powers conferred by section 168 of the National Land Code, notice is hereby given that it is proposed to issue title in continuation to the lands described in the Schedule below for the following reasons:

The issue document of title has lost.

JADUAL/SCHEDULE

Mukim	No. Lot/Bahagian dan No. Fail	Keluasan/Jenis dan No. Surat Hakmilik		
<i>Mukim</i>	<i>Lot No./Share and File No.</i>	<i>Areal/Description and No. of Title</i>	Hektar/ <i>Hectares</i>	G.M.
Bandar Anak Bukit	750 PTKS/B/59/2017 I.H	0.286	1048	
Bandar Anak Bukit	65 PTKS/B/59/2017 I.H	0.8477	654	
Bandar Anak Bukit	71 PTKS/B/59/2017 I.H	1.2856	657	
Titi Gajah	748 PTKS/B/59/2017 I.H	0.3204	690	

Bertarikh 23 Mei 2017

Dated 23 May 2017

[PSU(K) 946-1379 Jld. 195; PTKS/B/59/2017 I.H(2)]

OMMULKHAIR BINTI AHMAD
*Penolong Pentadbir Tanah
 b.p. Pentadbir Tanah Kota Setar
 Kedah/
 Assistant Land Administrator
 for Land Administrator Kota Setar
 Kedah*

No. 441.

(Seksyen 168)

NOTIS BERKENAAN DENGAN CADANGAN HENDAK MENGELUARKAN
 HAKMILIK SAMBUNGAN (ATAU SURATAN YANG DIKELUARKAN YANG
 BAHARU SEBAGAI GANTINYA)

(Section 168)

NOTICE OF INTENTION TO ISSUE TITLE IN CONTINUATION
 (OR NEW ISSUE DOCUMENT IN LIEU THEREOF)

Pada menjalankan kuasa yang diberikan oleh seksyen 168 Kanun Tanah Negara, notis adalah dengan ini diberi bahawa adalah dicadangkan hendak mengeluarkan hakmilik sambungan bagi tanah yang tersebut dalam Jadual di bawah:

In exercise of the powers conferred by section 168 of the National Land Code, notice is hereby given that it is proposed to issue title in continuation to the land described in the Schedule below:

JADUAL/SCHEDULE

Mukim/*Mukim*—Bandar Alor Setar. No. Lot/Lot No.—6117. No. Fail/*File No.*—PTKS/B/58/2017 I.H. Jenis dan Surat Hakmilik/*Description and No. of Title*—G.M. 10043. Keluasan/*Area*—328 meter persegi/*square metres*. Sebab-sebab/*Reasons*—Dokumen hakmilik keluaran telah hilang/*The issue document of title has lost*.

Bertarikh 24 Mei 2017

Dated 24 May 2017

[PSU(K) 946-1379 Jld. 195; PTKS/B/58/2017 I.H(2)]

OMMULKHAIR BINTI AHMAD
Penolong Pentadbir Tanah
b.p. Pentadbir Tanah Kota Setar
Kedah/
Assistant Land Administrator
for Land Administrator Kota Setar
Kedah

No. 442.

(Seksyen 168)

NOTIS BERKENAAN DENGAN CADANGAN HENDAK MENGELUARKAN
 HAKMILIK SAMBUNGAN (ATAU SURATAN YANG DIKELUARKAN YANG
 BAHARU SEBAGAI GANTINYA)

(Section 168)

NOTICE OF INTENTION TO ISSUE TITLE IN CONTINUATION
 (OR NEW ISSUE DOCUMENT IN LIEU THEREOF)

Pada menjalankan kuasa yang diberikan oleh seksyen 168 Kanun Tanah Negara, notis adalah dengan ini diberi bahawa adalah dicadangkan hendak mengeluarkan hakmilik sambungan bagi tanah yang tersebut dalam Jadual di bawah:

In exercise of the powers conferred by section 168 of the National Land Code, notice is hereby given that it is proposed to issue title in continuation to the land described in the Schedule below:

JADUAL/SCHEDULE

Mukim/*Mukim*—Lengkuas. No. Lot/Lot No.—207. No. Fail/*File No.*—PTKS/B/60/2017 I.H. Jenis dan Surat Hakmilik/*Description and No. of Title*—G.M. 567. Keluasan/*Area*—0.6292 hektar/*hectares*. Sebab-sebab/*Reasons*—Dokumen hakmilik keluaran telah hilang/*The issue document of title has lost*.

Bertarikh 28 Mei 2017

Dated 28 May 2017

[PSU(K) 946-1379 Jld. 195; PTKS/B/60/2017 I.H(2)]

OMMULKHAIR BINTI AHMAD
Penolong Pentadbir Tanah
b.p. Pentadbir Tanah Kota Setar
Kedah/
Assistant Land Administrator
for Land Administrator Kota Setar
Kedah

No. 443.

(Seksyen 168)

NOTIS BERKENAAN DENGAN CADANGAN HENDAK MENGELUARKAN
HAKMILIK SAMBUNGAN (ATAU SURATAN YANG DIKELUARKAN YANG
BAHARU SEBAGAI GANTINYA)

(Section 168)

NOTICE OF INTENTION TO ISSUE TITLE IN CONTINUATION
(OR NEW ISSUE DOCUMENT IN LIEU THEREOF)

Pada menjalankan kuasa yang diberikan oleh seksyen 168 Kanun Tanah Negara, notis adalah dengan ini diberi bahawa adalah dicadangkan hendak mengeluarkan hakmilik sambungan bagi tanah-tanah yang tersebut dalam Jadual di bawah ini kerana sebab-sebab yang berikut:

Hilang.

In exercise of the powers conferred by section 168 of the National Land Code, notice is hereby given that it is proposed to issue title in continuation to the lands described in the Schedule below for the following reasons:

Lost.

JADUAL/SCHEDULE

Bandar/Pekan/ Mukim	No. Lot/Bahagian dan No. Fail	Keluasan/Jenis dan No. Surat Hakmilik	
<i>Town/Village/ Mukim</i>	<i>Lot No./Share and File No.</i>	<i>Area/Description and No. of Title</i>	
		Hektar/ Hectares	G.M.
Padang Terap kiri	— PTPT/B/24/2017-I.H	0.279	1083
Tekai	— PTPT/B/25/2017-I.H	2.3460	488
Pedu	— PTPT/B/26/2017-I.H	0.255	1265
Tekai	— PTPT/B/27/2017-I.H	3.2754	3461
			H.S.M.
Tekai	— PTPT/B/27/2017-I.H	2.8742	2156
			G.M.
Tekai	— PTPT/B/27/2017-I.H	2.541	497
			H.S.(M)
Belimbing Kanan	— PTPT/B/28/2017-I.H	1.012	3/79

Bandar/Pekan/ Mukim	No. Lot/Bahagian dan No. Fail	Keluasan/Jenis dan No. Surat Hakmilik
<i>Town/Village/ Mukim</i>	<i>Lot No./Share and File No.</i>	<i>Area/Description and No. of Title</i>
		Hektar/ Hectares
		H.S.M.
Tekai	— PTPT/B/29/2017-I.H	1.1333
		1974
		G.M.
Belimbing Kiri	— PTPT/B/30/2017-I.H	0.6374
		795
		H.S.M.
Tekai	— PTPT/B/31/2017-I.H	2.8504
		2221

Bertarikh 29 Mei 2017

Dated 29 May 2017

[PSU(K) 946-1379 Jld. 195; PTPT/B/3/1969 Jld. 8(63)]

FARA ASHIKIN BINTI MOHD ZIKRI
Penolong Pegawai Daerah (Pembangunan Tanah dan Pelupusan)
b.p. Pegawai Daerah Padang Terap
Kedah

No. 444.

[Perenggan 261(1)(c)]

SURAT SAMAN KEPADA PENGGADAI SUPAYA HADIR SIASATAN

[Paragraph 261(1)(c)]

SUMMONS TO A CHARGOR TO APPEAR IN AN ENQUIRY

Di Pejabat Tanah Kubang Pasu, Kedah.

DI ANTARA

CIMB BANK BERHAD

Pemegang Gadaian

DAN

ROSLI BIN MAN
 (K/P 630128-02-5917)

Penggadai

Yang beralamat di 43, Jalan Resak 1/3, Taman Resak, Jalan Sintok, 06010 Changloon, Kedah Darul Aman dan 60, Sisiran Sintok 2-B, Kuarters UUM, 06010 Changloon, Kedah Darul Aman.

Di dalam gadaian yang tersebut dalam Jadual di bawah ini bagi tanah/pajakan/pajakan kecil yang tersebut di dalamnya.

Bahawasanya saya telah menerima daripada pemegang gadai dalam gadaian yang tersebut, suatu permohonan supaya perintah jualan dikeluarkan di bawah subseksyen 260(2) Kanun Tanah Negara.

Dan bahawasanya saya bercadang hendak mengadakan suatu siasatan berkenaan dengan permohonan tersebut di Pejabat Tanah Kubang Pasu, 06000 Jitra, Kedah Darul Aman pada hari Isnin, 3 Julai 2017 pukul 10.15 pagi.

Maka oleh yang demikian, menurut perenggan 261(1)(c) Kanun Tanah Negara, tuan/puan adalah dengan ini dikehendaki hadir dalam siasatan tersebut dan menunjukkan sebab-sebab mengapa perintah tersebut tidak patut dibuat.

At Land Office of Kubang Pasu, Kedah.

BETWEEN

CIMB BANK BERHAD

Chargee

AND

ROSLI BIN MAN
(K/P 630128-02-5917)

Chargor

Residing at 43, Jalan Resak 1/3, Taman Resak, Jalan Sintok, 06010 Changloon, Kedah Darul Aman dan 60, Sisiran Sintok 2-B, Kuarters UUM, 06010 Changloon, Kedah Darul Aman.

As a chargor in the charge as mentioned in the Schedule below for land/ lease/sub-lease as mentioned therein.

Notice is hereby given that I received from the chargee in the charge an application for an order to be issued under subsection 260(2) of the National Land Code.

And I hereby propose to hold an enquiry in respect of the above application at the Land Office Kubang Pasu, on Monday, 3 July 2017 at 10.15 a.m.

Therefore as required under paragraph 261(1)(c) of the National Land Code, you are hereby as required to appear at the enquiry and show cause why the above order should not be made.

JADUAL TANAH DAN KEPENTINGAN/SCHEDULE OF LAND AND INTEREST

Mukim/Mukim—Temin. No. Lot/Lot No.—5390. Jenis dan No. Hakmilik/
Description and No. of Title—G.M. 2958. Bahagian Tanah (jika ada)/*Share of Land (if any)*—Kesemua. No. Berdaftar Gadaian (jika ada)/*Registered No. of Charge (if any)*—No. Perserahan 2545/2004.

Bertarikh 17 Mei 2017

Dated 17 May 2017

[PSU(K) 946-1379 Jld. 195; PTKP/Q/1/2017(21)]

FARAH NABILAH BINTI MOHAMMAD ANUAR
Penolong Pegawai Daerah (Pendaftaran)
b.p. Pegawai Daerah Kubang Pasu
Kedah

No. 445.

(Seksyen 263)

PERINTAH JUALAN ATAS PERMINTAAN PEMEGANG GADAIAN

(Section 263)

ORDER FOR SALE AT INSTANCE OF THE CHARGE

Saya, Farah Nabilah binti Mohammad Anuar, Pentadbir Tanah Kubang Pasu, pada menjalankan kuasa yang diberi oleh seksyen 263 Kanun Tanah Negara, dengan ini perintah supaya dijual tanah/bahagian yang tidak dipecahkan atas tanah/pajakan/pajakan kecil yang diperihalkan di dalam Jadual di bawah ini:

Dan saya selanjutnya memerintahkan:

- (a) bahawa jualan itu hendaklah dengan jalan lelong awam, yang akan diadakan pada 13 Julai 2017 (Khamis) pada 10.00 pagi di Perkarangan Pejabat Tanah Kubang Pasu; dan
- (b) bahawa harga rizab bagi maksud jualan ialah RM133,000.00 (Ringgit Malaysia Satu Ratus Tiga Puluh Tiga Ribu Sahaja).

2. Saya dapati bahawa amaun yang kena dibayar kepada pemegang gadaian pada tarikh 22-5-2017 ialah RM134,995.68. Nama pemegang gadaian Lembaga Pembiayaan Perumahan Sektor Awam.

3. Jualan ini hendaklah tertakluk kepada syarat-syarat berikut:

- (a) penawar memiliki, jumlah yang bersamaan dengan sepuluh peratus daripada harga rizab yang ditetapkan di bawah perenggan 1(b) di atas;
- (b) amaun penuh harga jualan boleh dibayar serta-merta selepas tukul dijatuhkan oleh penawar yang berjaya kepada pemegang gadaian;
- (c) di mana amaun penuh harga jualan tidak dibayar selepas tukul dijatuhkan oleh penawar yang berjaya—
 - (i) maka, jumlah wang yang dinyatakan di dalam perenggan (a) hendaklah dibayar kepada pemegang gadaian dan ia hendaklah dipegang sebagai deposit sehingga keseluruhan harga belian telah dibayar; dan
 - (ii) jika gagal menjelaskan baki harga belian, amaun yang disebutkan dalam subperenggan (i) di atas hendaklah dikreditkan ke dalam akaun penggadai untuk tujuan mengurangkan amaun sebagai terhutang kepada pemegang gadaianya;

- (d) baki harga belian hendaklah diselesaikan dalam masa tidak lebih daripada satu ratus dua puluh (120) hari daripada tarikh jualan, tidak lewat dari tarikh 9 November 2017 dan bahawa tidak apa-apa lanjutan masa bagi tempoh yang telah dinyatakan; dan
- (e) di mana harga belian sepenuhnya tidak diselesaikan sebelum atau pada tarikh yang ditentukan dalam perenggan (d), jumlah wang yang dibayar sebagai deposit di bawah perenggan (c) kepada pemegang gadaian hendaklah dilucuthak dan dilupuskan dengan cara yang dinyatakan di bawah seksyen 267A.

I, Farah Nabilah binti Mohammad Anuar, Land Administrator of Kubang Pasu, in exercise of the powers conferred by section 263 of the National Land Code, hereby order the sale of the land/undivided share in the land/lease/sub-lease described in the Schedule overleaf:

And I further order:

- (a) that the sale shall be by public auction, to be held on 13 July 2017 (Thursday) at 10.00 a.m. in the compound of Land Office Kubang Pasu, Kedah Darul Aman; and
 - (b) that the reserve price for the purpose of the sale shall be RM133,000.00 (in Word One Hundred Thirty Three Thousand Only).
2. I find that the amount due to the chargee as at 22 May 2017 is RM134,995.68 Lembaga Pembiayaan Perumahan Sektor Awam chargee.
3. The sale shall be subject to the following conditions:
- (a) the bidder possesses, the sum equivalent to ten per cent (10%) of the reserve price specified under paragraph 1(b) above;
 - (b) the full amount of the purchase price may be paid immediately after the fall of the hammer by successful bidder to the chargee;
 - (c) where the full amount of the purchase price is not paid after the fall of the hammer by the successful bidder—
 - (i) so amount mentioned in paragraph (a) above must be paid to chargee and should be kept as deposit until the full amount of the price be paid; and
 - (ii) If failed to clear the balance purchase price, amount mentioned in sub-paragraph (i) above need to be credited into charger account in order to reduce amount as indebted to chargee;

- (d) the balance of the purchase price shall be settled within a date not later than one hundred and twenty (120) days from the date of the sale, that is not later than the 9 November 2017 and there shall be no extension of the period as specified; and
- (e) where the full purchase price is not settled on or by the date specified in paragraph (d), the sum paid as deposit under paragraph (c) to the chargee shall be forfeited and disposed of in the manner specified under section 267A.

JADUAL TANAH DAN KEPENTINGAN/*SCHEDULE OF LAND AND INTEREST*

Mukim/*Mukim*—Sungai Laka. No. P.T./*P.T. No.*—2321. Jenis dan No. Hakmilik/*Description and No. of Title*—H.S.M. 75/1995. Bahagian Tanah (jika ada)/*Share of Land (if any)*—Kesemua. No. Berdaftar Gadaian (jika ada)/*Registered No. of Charge (if any)*—No. Perserahan 593/1997, Jilid 2, Folio 70.

Bertarikh 22 Mei 2017

Dated 22 May 2017

[PSU(K) 946-1379 Jld. 195; PTKP/Q/4/2016(38)]

FARAH NABILAH BINTI MOHAMMAD ANUAR
*Pentadbir Tanah Kubang Pasu
 Kedah/
 Land Administrator Kubang Pasu
 Kedah*

No. 446.

PERTARUHAN-PERTARUHAN YANG TIDAK DITUNTUT

UNCLAIMED DEPOSITS

Bahawa adalah wang-wang pertaruhan yang tersebut di bawah ini telah ditahan dan tiada dituntut balik selama lebih daripada tarikh deposit yang patut dipulangkan di dalam pejabat Jabatan Kerja Raya, Daerah Baling, Kedah.

Ini diberitahu jika tidak dituntut balik wang-wang pertaruhan itu di dalam tempoh tiga (3) bulan daripada tarikh kenyataan ini, maka wang-wang pertaruhan itu akan dipermansuhkan menjadi perolehan Kerajaan Persekutuan.

LAMPIRAN W

[Arahan Perbendaharaan 162]

DAFTAR DEPOSIT UNTUK DIWARTAKAN

Bil.	Kod Akaun Deposit	Nama Pendeposit	No. Resit/ Tarikh	No. Penyata Pemungut/ Tarikh	Tarikh Deposit Patut Dipulangkan	Amaun (RM)
1.	879507	EMC Juta Ent.	24-12-2014	B0081	24-6-2015	0.56

Bil.	Kod Akaun Deposit	Nama Pendeposit	No. Resit/ Tarikh	No. Penyata Pemungut/ Tarikh	Tarikh Deposit Patut Dipulangkan	Amaun (RM)
2.	879507	Alam Pesona Ent.	16-12-2015	B0066	16-6-2016	10,475.00
3.	879507	NSA Smart Ent.	20-12-2015	B0057	20-6-2016	0.03
Jumlah						10,475.59

Saya memperakui bahawa butir-butir di atas sebenarnya tercatat di dalam Daftar Deposit untuk diwartakan pada 11 Jun 2017.

Bertarikh 6 Jun 2017

Dated 6 June 2017

[Bil.(65) dlm. JKR(B) Kew./4/10]

ASWAD BIN MD ISA
Jurutera Daerah
JKR Daerah Baling
Kedah

Hakcipta Pencetak (H)

PERCETAKAN NASIONAL MALAYSIA BERHAD

Semua Hak Terpelihara. Tiada mana-mana bahagian jua daripada penerbitan ini boleh diterbitkan semula atau disimpan di dalam bentuk yang boleh diperolehi semula atau disiarkan dalam sebarang bentuk dengan apa jua cara elektronik, mekanikal, fotokopi, rakaman dan/ atau sebaliknya tanpa mendapat izin daripada Percetakan Nasional Malaysia Berhad (Pencetak kepada Kerajaan Malaysia yang dilantik).



DICETAK OLEH
 PERCETAKAN NASIONAL MALAYSIA BERHAD
 CAWANGAN ALOR SETAR
 BAGI PIHAK DAN DENGAN PERINTAH KERAJAAN MALAYSIA