



NEGERI KEDAH DARUL AMAN

Warta Kerajaan

DITERBITKAN DENGAN KUASA

GOVERNMENT OF KEDAH DARUL AMAN GAZETTE

PUBLISHED BY AUTHORITY

Jil. 62
No. 13

27hb Jun 2019

TAMBAHAN
No. 1

ENAKMEN 29 (ENAKMEN SIMPANAN MELAYU 1930)

ENACTMENT 29 (MALAY RESERVATIONS ENACTMENT 1930)

No. 504.

PEMBATALAN DI BAWAH PERENGGAN 4(b)

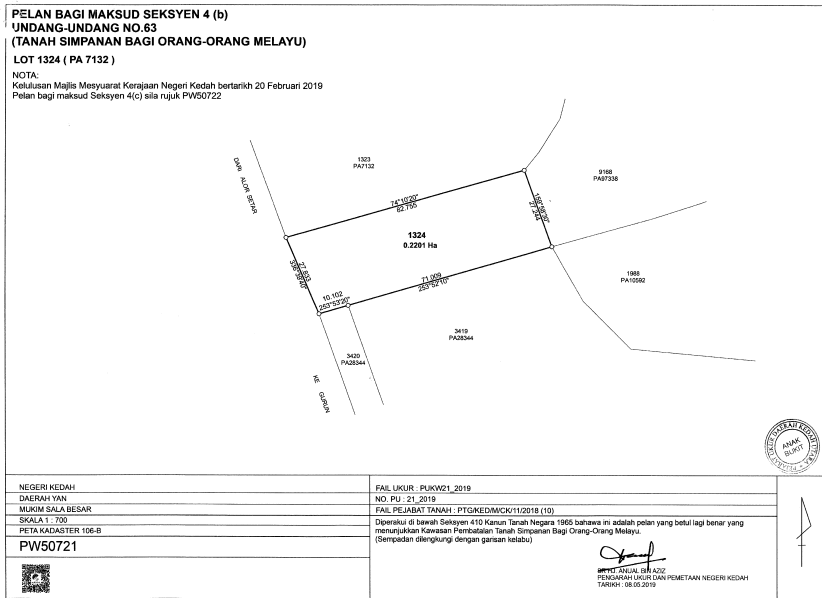
REVOCATION UNDER PARAGRAPH 4(b)

Pada menjalankan kuasa yang diberi oleh perenggan 4(b) Enakmen 29 (Enakmen Simpanan Melayu 1930) maka inilah Raja dalam Mesyuarat membatalkan pengisytiharan Tanah Simpanan Bagi Orang-orang Melayu di dalam Mukim Sala Besar, Daerah Yan, Kedah Darul Aman, dalam *Warta Kerajaan Kedah* No. 46 Jilid 9 bertarikh 4 April 1933 sebagai Kenyataan No. 1180 setakat yang berkenaan dengan tanah yang tersebut dalam Jadual di bawah ini dan dipetakan di atas Peta No. P.W. 50721 yang disimpan di Pejabat Pengarah Ukur dan Pemetaan, Kulim, Kedah Darul Aman.

In exercise of the power conferred by paragraph 4(b) of Enactment 29 (Malay Reservations Enactment 1930) the Ruler in Council hereby revokes the declaration of Malay Reservation in Mukim Sala Besar, District of Yan, Kedah Darul Aman, published in the *Kedah Government Gazette* No. 46 Volume 9 dated 4 April 1933 as Notification No. 1180 in so far as at relates to the land described in the Schedule hereto and delicated upon P.W. 50721 deposited in the Office of the Director of Survey, Kulim, Kedah Darul Aman.

JADUAL/SCHEDULE

Mukim—Sala Besar. Daerah—Yan. Hakmilik—G.M. 4585, Lot 1324, P.W. 50721. Keluasan—0.2201 hektar.



Bertarikh

Dated

[PSU(K): 217-1440; PTG/Ked./M/CK/11/2018]

NASRUN BIN DATO' MOHD SHERIFF
*Setiausaha Majlis Mesyuarat Kerajaan
Kedah/
Secretary State Executive Council
Kedah*

No. 505.

PEMBATALAN DI BAWAH PERENGGAN 4(b)

REVOCATION UNDER PARAGRAPH 4(b)

Pada menjalankan kuasa yang diberi oleh perenggan 4(b) Enakmen 29 (Enakmen Simpanan Melayu 1930) maka inilah Raja dalam Mesyuarat membatalkan pengisytiharan Tanah Simpanan Bagi Orang-orang Melayu di dalam Mukim Ulu Melaka, Daerah Langkawi, Kedah Darul Aman, dalam *Warta Kerajaan Kedah* No. 46 Jilid 9 bertarikh 4 April 1933 sebagai Kenyataan No. 1180 setakat yang berkenaan dengan tanah yang tersebut dalam Jadual di bawah ini dan dipetakan di atas Peta No. P.W. 50723 yang disimpan di Pejabat Pengarah Ukur dan Pemetaan, Kulim, Kedah Darul Aman.

In exercise of the power conferred by paragraph 4(b) of Enactment 29 (Malay Reservations Enactment 1930) the Ruler in Council hereby revokes the declaration of Malay Reservation in Mukim Ulu Melaka, District of Langkawi, Kedah Darul Aman, published in the Kedah Government *Gazette* No. 46 Volume 9 dated 4 April 1933 as Notification No. 1180 in so far as at relates to the land described in the Schedule hereto and delicated upon P.W. 50723 deposited in the Office of the Director of Survey, Kulim, Kedah Darul Aman.

JADUAL/SCHEDULE

Mukim—Ulu Melaka. Daerah—Langkawi. Hakmilik—G.M. 2664, Lot 60466, P.W. 50723. Keluasan—0.7223 hektar.

PELAN BAGI MAKSUD SEKSYEN 4 (b)
UNDANG-UNDANG NO.63
TANAH SIMPANAN BAGI ORANG-ORANG MELAYU
LOT 60466 (PA380721)

NOTA:
 Kelulusan Majlis Mesyuarat Kerajaan Negeri Kedah bertarikh 20 Februari 2019
 Pelan bagi maksud Seksyen 4(c) sila rujuk PWS0724 & PWS0725

NEGERI KEDAH DAERAH LANGKAWI MUKIM ULU MELAKA SKALA 1: 900 PETA KADASTER 40-B PWS0723 	FAIL UKUR : PUKW04_2019 NO. PU : 34_2019 FAIL PEJABAT TANAH : PTGKEDM/CK2/2017(12) Dipertujui di bawah Seksyen 410 Kanun Tanah Negara 1965 bahawa ini adalah pelan yang betul lagi benar yang menunjukkan Kawasan Pembatalan Tanah Simpanan Bagi Orang Orang Melayu. (Sempadan diingkungi dengan garisan kelabu) <div style="text-align: right; margin-top: 5px;"> SYARIFUDDIN BIN AZIZ PENGARAH UKUR DAN PEMETIAN NEGERI KEDAH TARIKH : 08.05.2019 </div>
--	---

Bertarikh

Dated

[PSU(K): 356-1440; PTG/Ked./M/CK/2/2017]

NASRUN BIN DATO' MOHD SHERIFF
Setiausaha Majlis Mesyuarat Kerajaan
Kedah
Secretary State Executive Council
Kedah

No. 506.

PEMBATALAN DI BAWAH PERENGGAN 4(b)

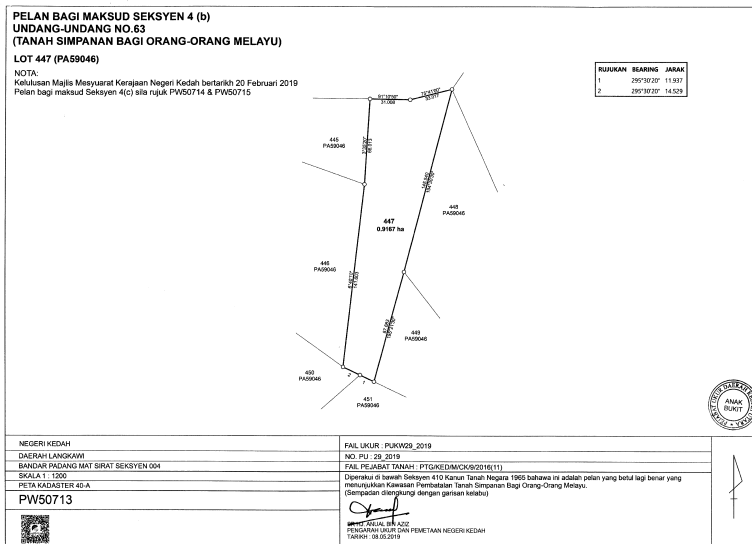
REVOCATION UNDER PARAGRAPH 4(b)

Pada menjalankan kuasa yang diberi oleh perenggan 4(b) Enakmen 29 (Enakmen Simpanan Melayu 1930) maka inilah Raja dalam Mesyuarat membatalkan pengisytiharan Tanah Simpanan Bagi Orang-orang Melayu di dalam Bandar Padang Mat Sirat, Seksyen 004, Daerah Langkawi, Kedah Darul Aman, dalam *Warta Kerajaan Kedah* No. 46 Jilid 9 bertarikh 4 April 1933 sebagai Kenyataan No. 1180 setakat yang berkenaan dengan tanah yang tersebut dalam Jadual di bawah ini dan dipetakan di atas Peta No. P.W. 50713 yang disimpan di Pejabat Pengarah Ukur dan Pemetaan, Kulim, Kedah Darul Aman.

In exercise of the power conferred by paragraph 4(b) of Enactment 29 (Malay Reservations Enactment 1930) the Ruler in Council hereby revorks the declaration of Malay Reservation in Bandar Padang Mat Sirat, Section 004, District of Langkawi, Kedah Darul Aman, published in the Kedah Government *Gazette* No. 46 Volume 9 dated 4 April 1933 as Notification No. 1180 in so far as at relates to the land described in the Schedule hereto and delicated upon P.W. 50713 deposited in the Office of the Director of Survey, Kulim, Kedah Darul Aman.

JADUAL/SCHEDULE

Bandar—Padang Mat Sirat, Seksyen 004. Daerah—Langkawi. Hakmilik—G.M. 2587, Lot 2335 (Lot Baru 447) P.W. 50713. Keluasan—0.9167 hektar.



Bertarikh

Dated

[PSU(K) 411-1440; PTG/Ked./M/CK/9/2016]

NASRUN BIN DATO' MOHD SHERIFF
*Setiausaha Majlis Mesyuarat Kerajaan
 Kedah/
 Secretary State Executive Council
 Kedah*

No. 507.

PEMBATALAN DI BAWAH PERENGGAN 4(b)

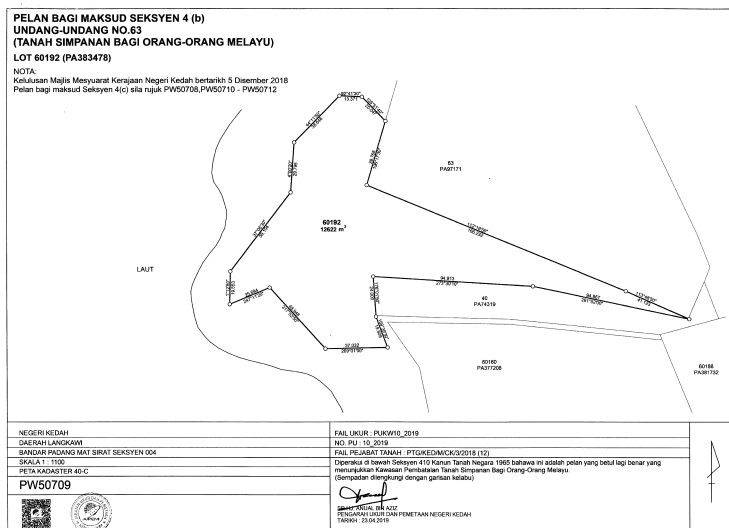
REVOCATION UNDER PARAGRAPH 4(b)

Pada menjalankan kuasa yang diberi oleh perenggan 4(b) Enakmen 29 (Enakmen Simpanan Melayu 1930) maka inilah Raja dalam Mesyuarat membatalkan pengisytiharan Tanah Simpanan Bagi Orang-orang Melayu di dalam Bandar Padang Mat Sirat, Seksyen 004, Daerah Langkawi, Kedah Darul Aman, dalam *Warta Kerajaan Kedah* No. 46 Jilid 9 bertarikh 4 April 1933 sebagai Kenyataan No. 1180 setakat yang berkenaan dengan tanah yang tersebut dalam Jadual di bawah ini dan dipetakan di atas Peta No. P.W. 50709 yang disimpan di Pejabat Pengarah Ukur dan Pemetaan, Kulim, Kedah Darul Aman.

In exercise of the power conferred by paragraph 4(b) of Enactment 29 (Malay Reservations Enactment 1930) the Ruler in Council hereby revorks the declaration of Malay Reservation in Bandar Padang Mat Sirat, Section 004, District of Langkawi, Kedah Darul Aman, published in the Kedah Government *Gazette* No. 46 Volume 9 dated 4 April 1933 as Notification No. 1180 in so far as at relates to the land described in the Schedule hereto and delicated upon P.W. 50709 deposited in the Office of the Director of Survey, Kulim, Kedah Darul Aman.

JADUAL/SCHEDULE

Bandar—Padang Mat Sirat, Seksyen 004. Daerah—Langkawi. Hakmilik—H.S.D. 1603, P.T. 408 (Lot Baru 60192, Seksyen 004) P.W. 50709. Keluasan—12622 meter persegi.



Bertarikh

Dated

[PSU(K) 851-1439; PTG/Ked./M/CK/3/2018]

NASRUN BIN DATO' MOHD SHERIFF
*Setiausaha Majlis Mesyuarat Kerajaan
 Kedah/
 Secretary State Executive Council
 Kedah*

No. 508.

DIPERMASUKAN DI BAWAH PERENGGAN 4(c)

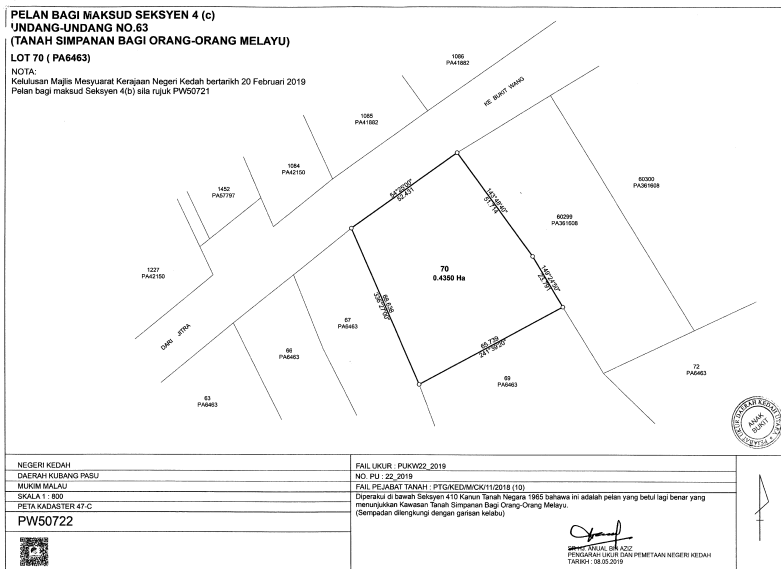
REINCLUSION UNDER PARAGRAPH 4(c)

Pada menjalankan kuasa yang diberi oleh perenggan 4(c) Enakmen 29 (Enakmen Simpanan Melayu 1930) maka inilah Raja dalam Majlis Mesyuarat mengisytiharkan tanah yang tersebut dalam Mukim Malau, Daerah Kubang Pasu, Kedah Darul Aman setakat yang berkenaan seperti Jadual di bawah dan dipetakan di atas P.W. 50722 yang disimpan di Pejabat Pengarah Ukur dan Pemetaan, Kulim, Kedah Darul Aman dipermasukkan menjadi Tanah Simpanan Bagi Orang-orang Melayu.

In exercise of the power conferred by paragraph 4(c) of Enactment 29 (Malay Reservations Enactment 1930) the Ruler in Council hereby declares that the land in the Mukim Malau, District of Kubang Pasu, Kedah Darul Aman in so far as it relates to the land Schedule hereto and delineated upon P.W. 50722 deposited in the Office of the Director of Survey, Kulim, Kedah Darul Aman to be included as land in Malay Reservation.

JADUAL/SCHEDULE

Mukim—Malau. Daerah—Kubang Pasu. Hakmilik—G.M. 723, Lot 70, P.W. 50722. Keluasan—0.4350 hektar.



Bertarikh

Dated

[PSU(K): 217-1440; PTG/Ked./M/CK/11/2018]

NASRUN BIN DATO' MOHD SHERIFF
*Setiausaha Majlis Mesyuarat Kerajaan
 Kedah/*
 Secretary State Executive Council
 Kedah

No. 509.

DIPERMASUKAN DI BAWAH PERENGGAN 4(c)

REINCLUSION UNDER PARAGRAPH 4(c)

Pada menjalankan kuasa yang diberi oleh perenggan 4(c) Enakmen 29 (Enakmen Simpanan Melayu 1930) maka inilah Raja dalam Majlis Mesyuarat mengisytiharkan tanah yang tersebut dalam Mukim Binjal, Daerah Kubang Pasu, Kedah Darul Aman setakat yang berkenaan seperti Jadual di bawah dan dipetakan di atas P.W. 50724 dan P.W. 50725 yang disimpan di Pejabat Pengarah Ukur dan Pemetaan, Kulim, Kedah Darul Aman dipermasukkan menjadi Tanah Simpanan Bagi Orang-orang Melayu.

In exercise of the power conferred by paragraph 4(c) of Enactment 29 (Malay Reservations Enactment 1930) the Ruler in Council hereby declares that the land in the Mukim Binjal, District of Kubang Pasu, Kedah Darul Aman in so far as it relates to the land Schedule hereto and delineated upon P.W. 50724 and P.W. 50725 deposited in the Office of the Director of Survey, Kulim, Kedah Darul Aman to be included as land in Malay Reservation.

JADUAL/SCHEDULE

Mukim—Binjal. Daerah—Kubang Pasu.

Hakmilik	Keluasan
	Hektar
G.M. 2079, Lot 2693 P.W. 50724	0.7085
G.M. 1001, Lot 212 P.W. 50725	0.1594

**PELAN BAGI MAKSUD SEKSYEN 4 (c)
UNDANG-UNDANG NO.63
(TANAH SIMPANAN BAGI ORANG-ORANG MELAYU)
LOT 2693 (PA115019)**

NOTA:
Keputusan Majlis Mesyuarat Kerajaan Negeri Kedah bertarikh 20 Februari 2019
Pelan bagi maksud Seksyen 4(b) sila rujuk PW50723

NEGERI KEDAH	FAIL LUKUR: PUKWSS_2019
DAERAH KUBANG PASU	NO. PU: 35_2019
MUKIM BINJAL	FAIL PEJABAT TANAH: PTGKEDMCKQ/2017/12
SKALA 1: 1100	Diperakui di bawah Seksyen 410 Kanun Tanah Negara 1965 bahawa ini adalah pelan yang betul lagi benar yang menunjukkan kawasan Tanah Simpanan Bagi Orang-Orang Melayu.
PETA KADASTER 47-A	(Sempadan diilengkapi dengan garisan kelabu)
PW50724	

PEGHAWAI UKUR DAN PEMETAAN NEGERI KEDAH
 TARIKH: 08.05.2019

**PELAN BAGI MAKSUD SEKSYEN 4 (c)
UNDANG-UNDANG NO.83
(TANAH SIMPANAN BAGI ORANG-ORANG MELAYU)
LOT 212 (PA10073)**

NOTA:
Keputusan Majlis Mesyuarat Kerajaan Negeri Kedah bertarikh 20 Februari 2019
Pelan bagi maksud Seksyen 4(b) sila rujuk PW50723

NEGERI KEDAH	FAIL UKUR : PUKW06_2019
DAERAH KUBANG PASU	NO. PU : 36_2019
MUKIM BINJAL	FAIL PEJABAT TANAH : PTGKEDMCK/2/2017(12)
DISKA T. 500	Diperangka di bawah Seksyen 4(c) Kanun Tanah Negara 1965 bahawa ini adalah petan yang betul lagi benar yang
PETA KADASTER 47/A	menunjukkan keadaan Tanah Simpanan bagi Orang-Orang Melayu
PW50725	(Sempadan ditunjukkan dengan garisan kelabu)

BERSEKUTUAN DENGAN
BERKAWALUKUR DAN PEMETAAN NEGERI KEDAH
TARIKH : 08.05.2019

Bertarikh

Dated

[PSU(K): 356-1440; PTG/Ked./M/CK/2/2017]

NASRUN BIN DATO' MOHD SHERIFF
*Setiausaha Majlis Mesyuarat Kerajaan
Kedah/
Secretary State Executive Council
Kedah*

No. 510.

DIPERMASUKAN DI BAWAH PERENGGAN 4(c)

REINCLUSION UNDER PARAGRAPH 4(c)

Pada menjalankan kuasa yang diberi oleh perenggan 4(c) Enakmen 29 (Enakmen Simpanan Melayu 1930) maka inilah Raja dalam Majlis Mesyuarat mengisytiharkan tanah yang tersebut dalam Mukim Kubang Pasu, Daerah Kubang Pasu, Kedah Darul Aman setakat yang berkenaan seperti Jadual di bawah dan dipetakan di atas P.W. 50714 dan P.W. 50715 yang disimpan di Pejabat Pengarah Ukur dan Pemetaan, Kulim, Kedah Darul Aman dipermasukkan menjadi Tanah Simpanan Bagi Orang-orang Melayu.

In exercise of the power conferred by paragraph 4(c) of Enactment 29 (Malay Reservations Enactment 1930) the Ruler in Council hereby declares that the land in the Mukim Kubang Pasu, District of Kubang Pasu, Kedah Darul Aman in so far as it relates to the land Schedule hereto and delineated upon P.W. 50714 and P.W. 50715 deposited in the Office of the Director of Survey, Kulim, Kedah Darul Aman to be included as land in Malay Reservation.

JADUAL/SCHEDULE

Mukim—Kubang Pasu. Daerah—Kubang Pasu.

Hakmilik	Keluasan
	Hektar
G.M. 803, Lot 784 P.W. 50714	0.8524
G.M. 1496, Lot 60064 P.W. 50715	0.3710

**PELAN BAGI MAKSUD SEKSYEN 4 (c)
UNDANG-UNDANG NO.83
(TANAH SIMPANAN BAGI ORANG-ORANG MELAYU)**
LOT 784 (PA29208)

NOTA:
Keputusan Majlis Mesyuarat Kerajaan Negeri Kedah bertarikh 20 Februari 2019
Pelan bagi maksud Seksyen 4(c) sila rujuk PWS0713

NEGERI KEDAH DAERAH KUBANG PASU MUKIM KUBANG PASU SKALA 1:1000 PETA KAWALAN S.S.A. PWS0714	P.A.L. UKUR: PUK002/2019 NO. P.U.: 35/2019 P.A.L. REKOD/TAMAH: PFGKEDWICK0201611 Diperolek di bawah Seksyen 4(c) Kanun Tanah Negeri 1960 bahawa ia adalah plan yang betul bagi tanah yang merupakan kawasan Tanah Simpanan Bagi Orang-Orang Melayu. (Sempadan ditunjukkan dengan garisan kasar) SURVEYOR GENERAL PERUMPAAN NEGARA/PUNJUTAN NEGERI KEDAH TARIKH: 08.05.2019
---	--

**PELAN BAGI MAKSUD SEKSYEN 4 (c)
UNDANG-UNDANG NO.83
(TANAH SIMPANAN BAGI ORANG-ORANG MELAYU)**
LOT 60064 (PA362147)

NOTA:
Keputusan Majlis Mesyuarat Kerajaan Negeri Kedah bertarikh 20 Februari 2019
Pelan bagi maksud Seksyen 4(c) sila rujuk PWS0713

NEGERI KEDAH DAERAH KUBANG PASU MUKIM KUBANG PASU SKALA 1:1000 PETA KAWALAN S.S.A. PWS0715	P.A.L. UKUR: UK002/2019 NO. P.U.: 35/2019 P.A.L. PELAJAN/TAMAH: PFGKEDWICK0201611 Diperolek di bawah Seksyen 4(c) Kanun Tanah Negeri 1960 bahawa ia adalah plan yang betul bagi tanah yang merupakan kawasan Tanah Simpanan Bagi Orang-Orang Melayu. (Sempadan ditunjukkan dengan garisan kasar) SURVEYOR GENERAL PERUMPAAN NEGARA/PUNJUTAN NEGERI KEDAH TARIKH: 08.05.2019
---	---

Bertarikh
Dated
[PSU(K) 411-1440; PTG/Ked./M/CK/9/2016]

NASRUN BIN DATO' MOHD SHERIFF
*Setiausaha Majlis Mesyuarat Kerajaan
 Kedah/
 Secretary State Executive Council
 Kedah*

No. 511.

DIPERMASUKAN DI BAWAH PERENGGAN 4(c)

REINCLUSION UNDER PARAGRAPH 4(c)

Pada menjalankan kuasa yang diberi oleh perenggan 4(c) Enakmen 29 (Enakmen Simpanan Melayu 1930) maka inilah Raja dalam Majlis Mesyuarat mengisytiharkan tanah yang tersebut dalam Mukim Kubang Pasu, Daerah Kubang Pasu, Kedah Darul Aman setakat yang berkenaan seperti Jadual di bawah dan dipetakan di atas P.W. 50708, P.W. 50710, P.W. 50711 dan P.W. 50712 yang disimpan di Pejabat Pengarah Ukur dan Pemetaan, Kulim, Kedah Darul Aman dipermasukkan menjadi Tanah Simpanan Bagi Orang-orang Melayu.

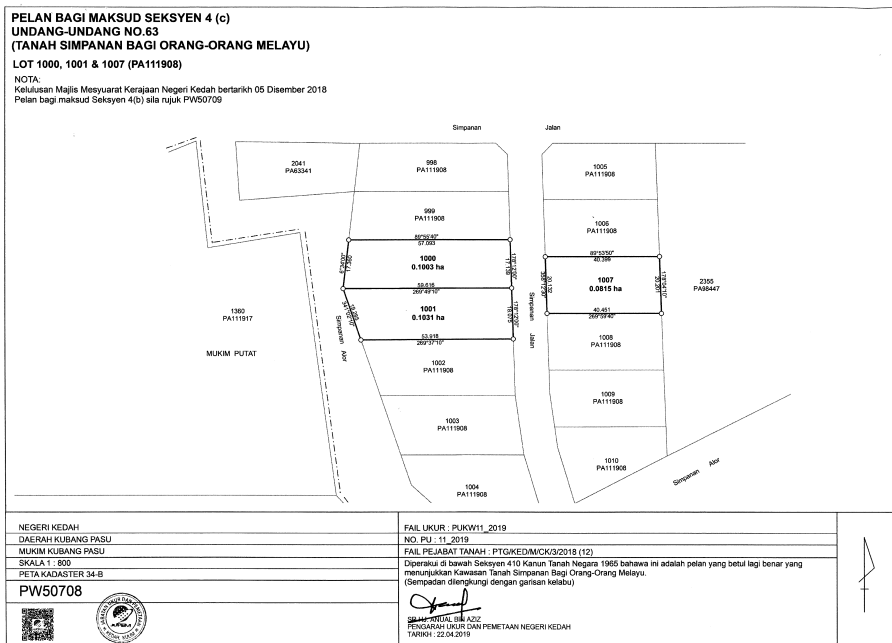
In exercise of the power conferred by paragraph 4(c) of Enactment 29 (Malay Reservations Enactment 1930) the Ruler in Council hereby declares that the land in the Mukim Kubang Pasu, District of Kubang Pasu, Kedah Darul Aman in so far as it relates to the land Schedule hereto and delineated upon P.W. 50708, P.W. 50710, P.W. 50711 and P.W. 50712 deposited in the Office of the Director of Survey, Kulim, Kedah Darul Aman to be included as land in Malay Reservation.

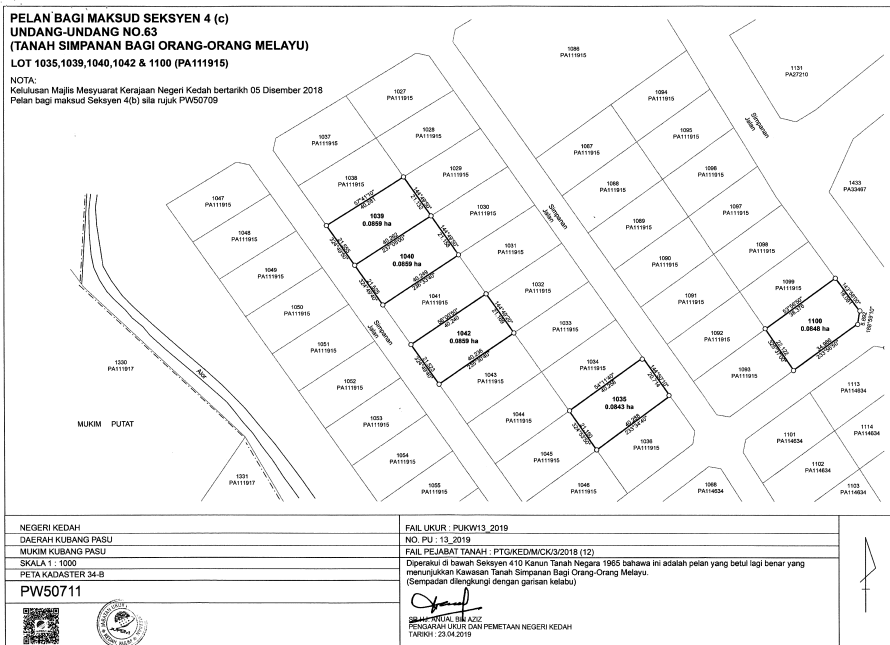
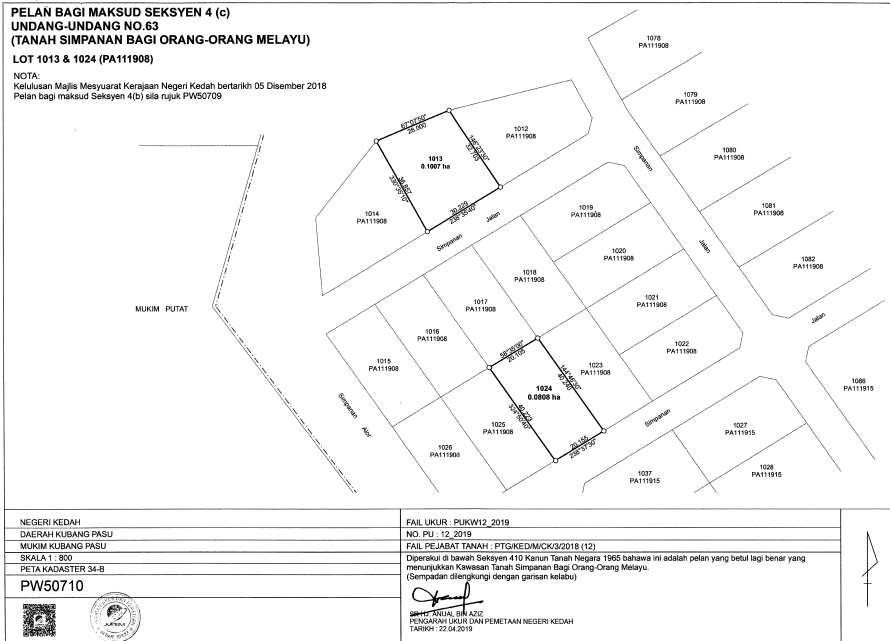
JADUAL/SCHEDULE

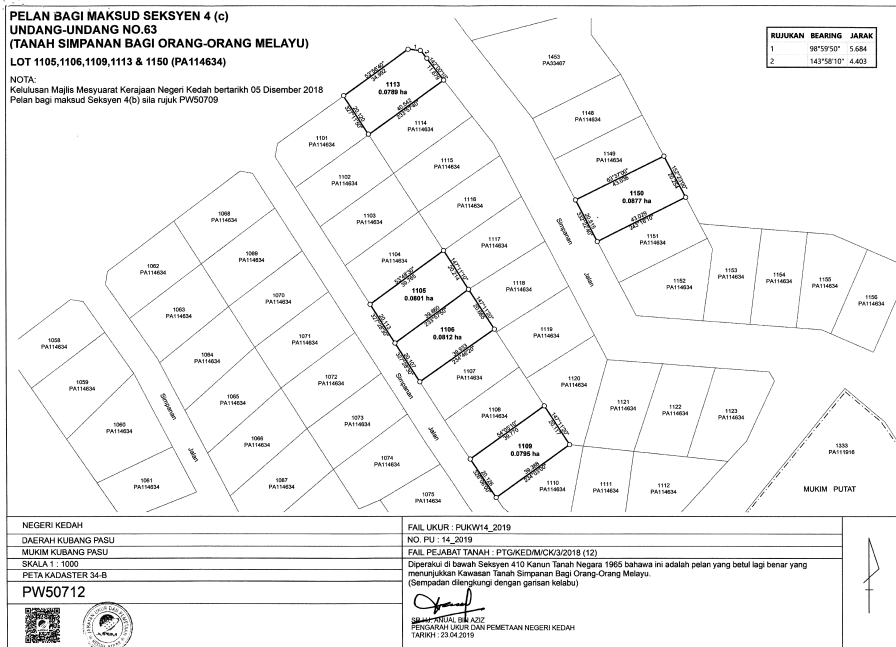
Mukim—Kubang Pasu. Daerah—Kubang Pasu.

Hakmilik	Keluasan
	Hektar
P.M. 19, Lot 1000	0.1003
P.M. 13, Lot 1001	0.1031
P.M. 28, Lot 1007	0.0815
P.W. 50708	
P.M. 47, Lot 1013	0.1007
P.M. 494, Lot 1024	0.0808
P.W. 50710	
P.M. 46, Lot 1035	0.0843
P.M. 349, Lot 1039	0.0859
P.M. 553, Lot 1040	0.0859
P.M. 639, Lot 1042	0.0859
P.M. 270, Lot 1100	0.0848
P.W. 50711	

Hakmilik	Keluasan
	Hektar
P.M. 61, Lot 1105	0.0801
P.M. 673, Lot 1106	0.0812
P.M. 4, Lot 1109	0.0795
P.M. 592, Lot 1113	0.0789
P.M. 486, Lot 1150	0.0877
P.W. 50712	







Bertarikh

Dated

[PSU(K) 851-1439; PTG/Ked./M/CK/3/2018]

NASRUN BIN DATO' MOHD SHERIFF
*Setiausaha Majlis Mesyuarat Kerajaan
Kedah/
Secretary State Executive Council
Kedah*

Hakcipta Pencetak (H)

PERCETAKAN NASIONAL MALAYSIA BERHAD

Semua Hak Terpelihara. Tiada mana-mana bahagian jua daripada penerbitan ini boleh diterbitkan semula atau disimpan di dalam bentuk yang boleh diperolehi semula atau disiarkan dalam sebarang bentuk dengan apa jua cara elektronik, mekanikal, fotokopi, rakaman dan/atau sebaliknya tanpa mendapat izin daripada Percetakan Nasional Malaysia Berhad (Pencetak kepada Kerajaan Malaysia yang dilantik).



DICETAK OLEH
PERCETAKAN NASIONAL MALAYSIA BERHAD
CAWANGAN ALOR SETAR
BAGI PIHAK DAN DENGAN PERINTAH KERAJAAN MALAYSIA