



NEGERI KEDAH DARUL AMAN

# Warta Kerajaan

DITERBITKAN DENGAN KUASA

*GOVERNMENT OF KEDAH DARUL AMAN GAZETTE*

*PUBLISHED BY AUTHORITY*

---

---

**Jil. 63**

**4hb Jun 2020**

**No. 12**

---

---

KANUN TANAH NEGARA

(Akta 56 tahun 1965)

NATIONAL LAND CODE

(Act 56 of 1965)

**No. 453.**

PERISYTIHARAN DI BAWAH SEKSYEN 62  
SIMPANAN TANAH BAGI PENGGUNAAN AM

DECLARATION UNDER SECTION 62  
RESERVATION OF LAND FOR PUBLIC PURPOSE

Pada menjalankan kuasa yang diberikan oleh seksyen 62 Kanun Tanah Negara, maka inilah Pihak Berkuasa Negeri mengisytiharkan bahawa lengkungan yang tersebut di dalam Jadual di bawah ini dan dipetakan di atas Peta Pejabat Ukur dan Pemetaan No. P.A. 154630 yang disimpan di Pejabat Pengarah Ukur dan Pemetaan, Negeri Kedah Darul Aman dikehendaki bagi maksud penggunaan am iaitu “Kawasan Lapang/Zon Pemisah” dan diisytiharkan Setiausaha Kerajaan Negeri Kedah Darul Aman sebagai Pegawai Pengawal.

In exercise of the powers conferred by section 62 of the National Land Code, the State Authority hereby declares that the land described in the Schedule hereto and delineated upon Certified Plan No. P.A. 154630 deposited in the Office of the Director of Survey Kedah Darul Aman as reserved for public purpose namely “Open Space/Buffer Zone” and to be controlled by State Secretary Kedah Darul Aman.

JADUAL/SCHEDULE

Bandar—Gua Chempedak, Seksyen 2. Daerah—Yan.

Lot	Keluasan	No. Pelan Akui
1657 (Kawasan Lapang)	648	154630
1658 (Zon Pemisah)	370	154630

NEGERI KEDAH  
 DAERAH YAN  
 BANDAR GUAR CHEMPEDAK  
 SEKSYEN 2  
 LOT 1635-1658  
 BAKI LOT 127 (PA 72794)

SKALA: 1 : 400  
 Nota: Untuk lebih lanjut mengenai perincian ini peminat hendaklah merujuk kepada pejabat yang berwajib.  
 No. 154630 / 005  
 No. 154630 / 006  
 Lembar Pemetaan  
 12-2018/154630



PA 154630

Bertarikh

Dated

[PSU(K): 540-1426; PTG/Ked./A/110/2005]

NASRUN BIN DATO' MOHD SHERIFF  
 Setiausaha Majlis Mesyuarat Kerajaan  
 Kedah/  
 Secretary State Executive Council  
 Kedah

No. 454.

PERISYTIHARAN DI BAWAH SEKSYEN 62  
 SIMPANAN TANAH BAGI PENGGUNAAN AM

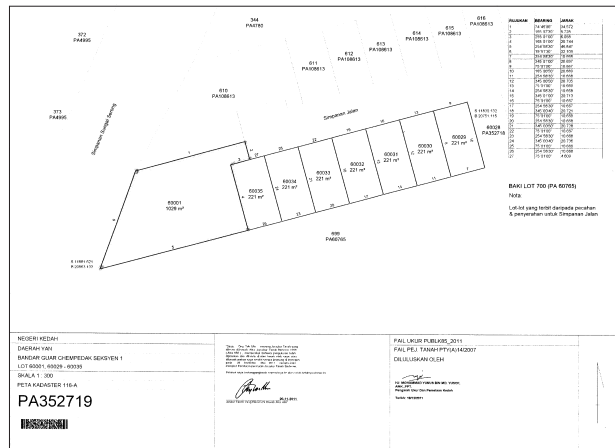
DECLARATION UNDER SECTION 62  
 RESERVATION OF LAND FOR PUBLIC PURPOSE

Pada menjalankan kuasa yang diberikan oleh seksyen 62 Kanun Tanah Negara, maka inilah Pihak Berkuasa Negeri mengisytiharkan bahawa lengkongan yang tersebut di dalam Jadual di bawah ini dan dipetakan di atas Peta Pejabat Ukur dan Pemetaan No. P.A. 352719 yang disimpan di Pejabat Pengarah Ukur dan Pemetaan, Negeri Kedah Darul Aman dikehendaki bagi maksud penggunaan am iaitu “Kawasan Lapang” dan diisytiharkan Setiausaha Kerajaan Negeri Kedah Darul Aman sebagai Pegawai Pengawal.

In exercise of the powers conferred by section 62 of the National Land Code, the State Authority hereby declares that the land described in the Schedule hereto and delineated upon Certified Plan No. P.A. 352719 deposited in the Office of the Director of Survey Kedah Darul Aman as reserved for public purpose namely “Open Space” and to be controlled by State Secretary Kedah Darul Aman.

JADUAL/SCHEDULE

Bandar—Guar Chempedak, Seksyen 1. Daerah—Yan. Lot—60001 (Kawasan Lapang). Keluasan—1029 meter persegi. No. Pelan Akui—352719.



Bertarikh  
 Dated  
 [PSU(K): 174-1427; PTG/Ked./A/196/2005]

NASRUN BIN DATO' MOHD SHERIFF  
*Setiausaha Majlis Mesyuarat Kerajaan  
 Kedah/  
 Secretary State Executive Council  
 Kedah*

No. 455.

PERISYTIHARAN DI BAWAH SEKSYEN 62  
 SIMPANAN TANAH BAGI PENGGUNAAN AM

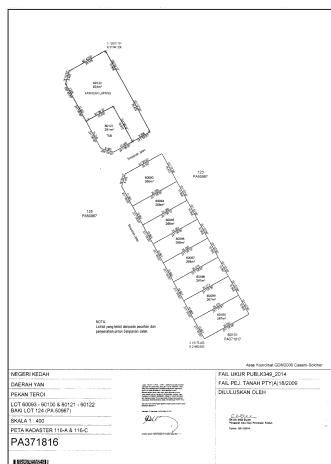
DECLARATION UNDER SECTION 62  
 RESERVATION OF LAND FOR PUBLIC PURPOSE

Pada menjalankan kuasa yang diberikan oleh seksyen 62 Kanun Tanah Negara, maka inilah Pihak Berkuasa Negeri mengisytiharkan bahawa lengkongan yang tersebut di dalam Jadual di bawah ini dan dipetakan di atas Peta Pejabat Ukur dan Pemetaan No. P.A. 371816 yang disimpan di Pejabat Pengarah Ukur dan Pemetaan, Negeri Kedah Darul Aman dikehendaki bagi maksud penggunaan am iaitu “Kawasan Lapang” dan diisytiharkan Setiausaha Kerajaan Negeri Kedah Darul Aman sebagai Pegawai Pengawal.

In exercise of the powers conferred by section 62 of the National Land Code, the State Authority hereby declares that the land described in the Schedule hereto and delineated upon Certified Plan No. P.A. 371816 deposited in the Office of the Director of Survey Kedah Darul Aman as reserved for public purpose namely “Open Space” and to be controlled by State Secretary Kedah Darul Aman.

JADUAL/SCHEDULE

Pekan—Teropi. Daerah—Yan. Lot—60122 (Kawasan Lapang). Keluasan—831 meter persegi. No. Pelan Akui—371816.



Bertarikh

Dated

[PSU(K): 91-1431; PTG/Ked./A/208/2009]

NASRUN BIN DATO' MOHD SHERIFF  
*Setiausaha Majlis Mesyuarat Kerajaan  
 Kedah/  
 Secretary State Executive Council  
 Kedah*

**No. 456.**

PERISYTIHARAN DI BAWAH SEKSYEN 62  
 SIMPANAN TANAH BAGI PENGGUNAAN AM

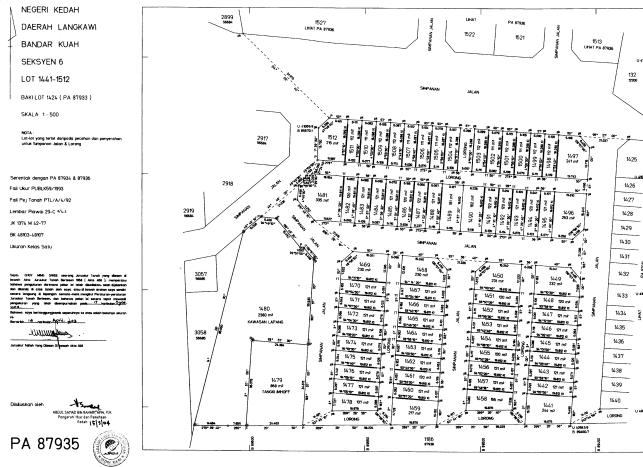
DECLARATION UNDER SECTION 62  
 RESERVATION OF LAND FOR PUBLIC PURPOSE

Pada menjalankan kuasa yang diberikan oleh seksyen 62 Kanun Tanah Negara, maka inilah Pihak Berkuasa Negeri mengisytiharkan bahawa lengkongan yang tersebut di dalam Jadual di bawah ini dan dipetakan di atas Peta Pejabat Ukur dan Pemetaan No. P.A. 87935 yang disimpan di Pejabat Pengarah Ukur dan Pemetaan, Negeri Kedah Darul Aman dikehendaki bagi maksud penggunaan am iaitu “Kawasan Lapang” dan diisytiharkan Setiausaha Kerajaan Negeri Kedah Darul Aman sebagai Pegawai Pengawal.

In exercise of the powers conferred by section 62 of the National Land Code, the State Authority hereby declares that the land described in the Schedule hereto and delineated upon Certified Plan No. P.A. 87935 deposited in the Office of the Director of Survey Kedah Darul Aman as reserved for public purpose namely “Open Space” and to be controlled by State Secretary Kedah Darul Aman.

JADUAL/SCHEDULE

Bandar—Kuah, Seksyen 6. Daerah—Langkawi. Lot—1480 (Kawasan Lapang). Keluasan—2380 meter persegi. No. Pelan Akui—87935.



Bertarikh

Dated

[PSU(K): 194/1413/A; PTG/Ked./A/157/1992]

NASRUN BIN DATO' MOHD SHERIFF  
*Setiausaha Majlis Mesyuarat Kerajaan  
 Kedah/  
 Secretary State Executive Council  
 Kedah*

No. 457.

PERISYTIHARAN DI BAWAH SEKSYEN 62  
 SIMPANAN TANAH BAGI PENGGUNAAN AM

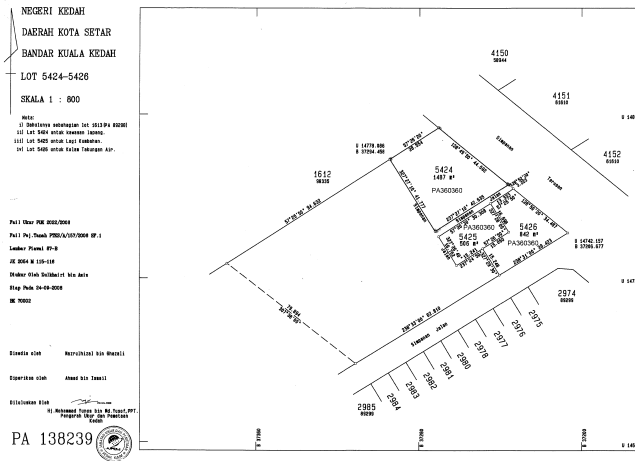
DECLARATION UNDER SECTION 62  
 RESERVATION OF LAND FOR PUBLIC PURPOSE

Pada menjalankan kuasa yang diberikan oleh seksyen 62 Kanun Tanah Negara, maka inilah Pihak Berkuasa Negeri mengisytiharkan bahawa lengkongan yang tersebut di dalam Jadual di bawah ini dan dipetakan di atas Peta Pejabat Ukur dan Pemetaan No. P.A. 138239 yang disimpan di Pejabat Pengarah Ukur dan Pemetaan, Negeri Kedah Darul Aman dikehendaki bagi maksud penggunaan am iaitu “Kawasan Lapang” dan diisytiharkan Setiausaha Kerajaan Negeri Kedah Darul Aman sebagai Pegawai Pengawal.

In exercise of the powers conferred by section 62 of the National Land Code, the State Authority hereby declares that the land described in the Schedule hereto and delineated upon Certified Plan No. P.A. 138239 deposited in the Office of the Director of Survey Kedah Darul Aman as reserved for public purpose namely “Open Space” and to be controlled by State Secretary Kedah Darul Aman.

JADUAL/SCHEDULE

Bandar—Kuala Kedah. Daerah—Kota Setar. Lot—5424 (Kawasan Lapang). Keluasan—1487 meter persegi. No. Pelan Akui—138239.



Bertarikh

Dated

[PSU(K): 289-1428; PTG/Ked./A/275/2006]

NASRUN BIN DATO' MOHD SHERIFF  
*Setiausaha Majlis Mesyuarat Kerajaan  
 Kedah/  
 Secretary State Executive Council  
 Kedah*

No. 458.

PERISYTIHARAN DI BAWAH SEKSYEN 62  
 SIMPANAN TANAH BAGI PENGGUNAAN AM

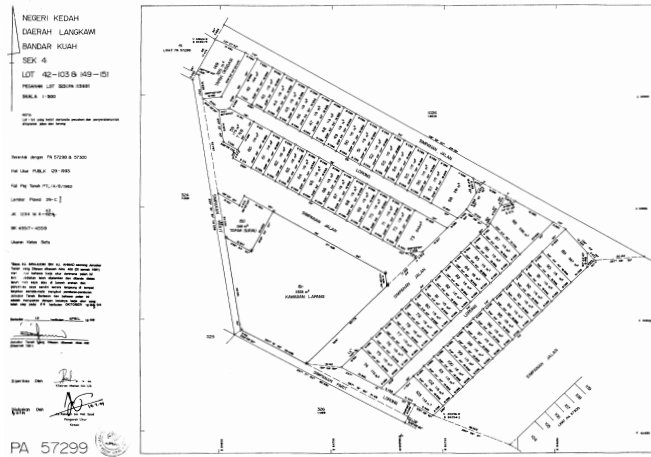
DECLARATION UNDER SECTION 62  
 RESERVATION OF LAND FOR PUBLIC PURPOSE

Pada menjalankan kuasa yang diberikan oleh seksyen 62 Kanun Tanah Negara, maka inilah Pihak Berkuasa Negeri mengisytiharkan bahawa lengkongan yang tersebut di dalam Jadual di bawah ini dan dipetakan di atas Peta Pejabat Ukur dan Pemetaan No. P.A. 57299 yang disimpan di Pejabat Pengarah Ukur dan Pemetaan, Negeri Kedah Darul Aman dikehendaki bagi maksud penggunaan am iaitu “Kawasan Lapang” dan diisytiharkan Setiausaha Kerajaan Negeri Kedah Darul Aman sebagai Pegawai Pengawal.

In exercise of the powers conferred by section 62 of the National Land Code, the State Authority hereby declares that the land described in the Schedule hereto and delineated upon Certified Plan No. P.A. 57299 deposited in the Office of the Director of Survey Kedah Darul Aman as reserved for public purpose namely “Open Space” and to be controlled by State Secretary Kedah Darul Aman.

JADUAL/SCHEDULE

Bandar—Kuah, Seksyen 4. Daerah—Langkawi. Lot—151 (Kawasan Lapang).  
Keluasan—2833 meter persegi. No. Pelan Akui—57299.



Bertarikh

Dated

[PSU(K): 172/1413/A; PTG/Ked./A/144/1992]

NASRUN BIN DATO' MOHD SHERIFF  
*Setiausaha Majlis Mesyuarat Kerajaan  
Kedah/  
Secretary State Executive Council  
Kedah*

**No. 459.**

PERISYTIHARAN DI BAWAH SEKSYEN 62  
SIMPANAN TANAH BAGI PENGGUNAAN AM

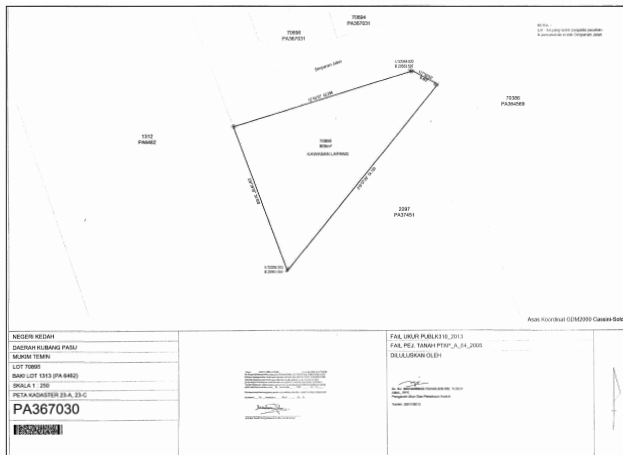
DECLARATION UNDER SECTION 62  
RESERVATION OF LAND FOR PUBLIC PURPOSE

Pada menjalankan kuasa yang diberikan oleh seksyen 62 Kanun Tanah Negara, maka inilah Pihak Berkuasa Negeri mengisytiharkan bahawa lengkungan yang tersebut di dalam Jadual di bawah ini dan dipetakan di atas Peta Pejabat Ukur dan Pemetaan No. P.A. 367030 yang disimpan di Pejabat Pengarah Ukur dan Pemetaan, Negeri Kedah Darul Aman dikehendaki bagi maksud penggunaan am iaitu “Kawasan Lapang” dan diisytiharkan Setiausaha Kerajaan Negeri Kedah Darul Aman sebagai Pegawai Pengawal.

In exercise of the powers conferred by section 62 of the National Land Code, the State Authority hereby declares that the land described in the Schedule hereto and delineated upon Certified Plan No. P.A. 367030 deposited in the Office of the Director of Survey Kedah Darul Aman as reserved for public purpose namely “Open Space” and to be controlled by State Secretary Kedah Darul Aman.

JADUAL/SCHEDULE

Mukim—Temin. Daerah—Kubang Pasu. Lot—70895. Keluasan—905 meter persegi. No. Pelan Akui—367030.



Bertarikh  
 Dated  
 [PSU(K): 27-1427; PTG/Ked./A/195/2005]

NASRUN BIN DATO' MOHD SHERIFF  
*Setiausaha Majlis Mesyuarat Kerajaan  
 Kedah/  
 Secretary State Executive Council  
 Kedah*

No. 460.

PERISYTIHARAN DI BAWAH SEKSYEN 62  
 SIMPANAN TANAH BAGI PENGGUNAAN AM

DECLARATION UNDER SECTION 62  
 RESERVATION OF LAND FOR PUBLIC PURPOSE

Pada menjalankan kuasa yang diberikan oleh seksyen 62 Kanun Tanah Negara, maka inilah Pihak Berkuasa Negeri mengisytiharkan bahawa lengkungan yang tersebut di dalam Jadual di bawah ini dan dipetakan di atas Peta Pejabat Ukur dan Pemetaan No. P.A. 70514 yang disimpan di Pejabat Pengarah Ukur dan Pemetaan, Negeri Kedah Darul Aman dikehendaki bagi maksud penggunaan am iaitu “Kawasan Lapang” dan diisytiharkan Setiausaha Kerajaan Negeri Kedah Darul Aman sebagai Pegawai Pengawal.



In exercise of the powers conferred by section 62 of the National Land Code, the State Authority hereby declares that the land described in the Schedule hereto and delineated upon Certified Plan No. P.A. 70514 deposited in the Office of the Director of Survey Kedah Darul Aman as reserved for public purpose namely “Open Space” and to be controlled by State Secretary Kedah Darul Aman.

JADUAL/SCHEDULE

Bandar—Alor Setar, Seksyen 38. Daerah—Kota Setar. Lot—107 (Kawasan Lapang). Keluasan—1923 meter persegi. No. Pelan Akui—70514.



Bertarikh

Dated

[PSU(K): 440-1408; PTG/Ked./A/15A/1990]

NASRUN BIN DATO' MOHD SHERIFF  
*Setiausaha Majlis Mesyuarat Kerajaan  
 Kedah/  
 Secretary State Executive Council  
 Kedah*

**No. 461.**

PERISYTIHARAN DI BAWAH SEKSYEN 62  
 SIMPANAN TANAH BAGI PENGGUNAAN AM

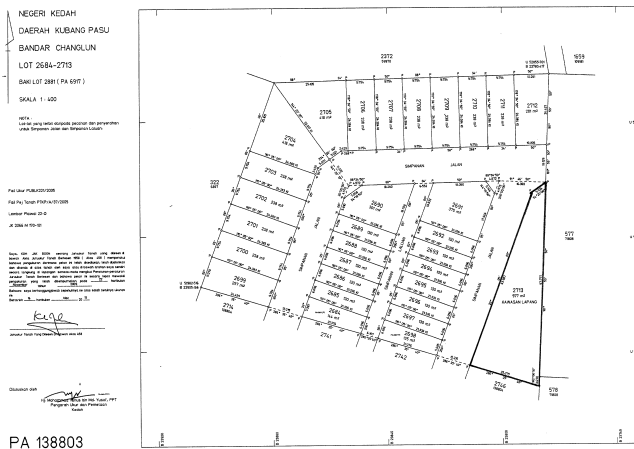
DECLARATION UNDER SECTION 62  
 RESERVATION OF LAND FOR PUBLIC PURPOSE

Pada menjalankan kuasa yang diberikan oleh seksyen 62 Kanun Tanah Negara, maka inilah Pihak Berkuasa Negeri mengisytiharkan bahawa lengkungan yang tersebut di dalam Jadual di bawah ini dan dipetakan di atas Peta Pejabat Ukur dan Pemetaan No. P.A. 138803 yang disimpan di Pejabat Pengarah Ukur dan Pemetaan, Negeri Kedah Darul Aman dikehendaki bagi maksud penggunaan am iaitu “Kawasan Lapang” dan diisytiharkan Setiausaha Kerajaan Negeri Kedah Darul Aman sebagai Pegawai Pengawal.

In exercise of the powers conferred by section 62 of the National Land Code, the State Authority hereby declares that the land described in the Schedule hereto and delineated upon Certified Plan No. P.A. 138803 deposited in the Office of the Director of Survey Kedah Darul Aman as reserved for public purpose namely “Kawasan Lapang” and to be controlled by State Secretary Kedah Darul Aman.

JADUAL/SCHEDULE

Bandar—Changlun. Daerah—Kubang Pasu. Lot—2713 (Kawasan Lapang).  
 Keluasan—977 meter persegi. No. Pelan Akui—138803.



Bertarikh

Dated

[PSU(K): 858-1426; PTG/Ked./A/128/2005]

NASRUN BIN DATO' MOHD SHERIFF  
*Setiausaha Majlis Mesyuarat Kerajaan  
 Kedah/  
 Secretary State Executive Council  
 Kedah*

No. 462.

PERISYTIHARAN DI BAWAH SEKSYEN 62  
 SIMPANAN TANAH BAGI PENGGUNAAN AM

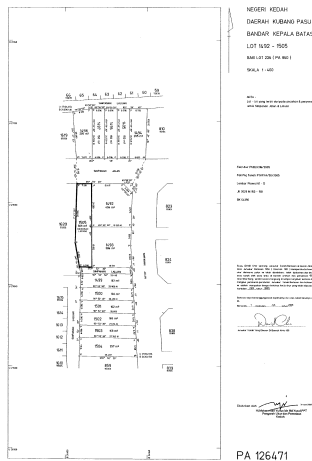
DECLARATION UNDER SECTION 62  
 RESERVATION OF LAND FOR PUBLIC PURPOSE

Pada menjalankan kuasa yang diberikan oleh seksyen 62 Kanun Tanah Negara, maka inilah Pihak Berkuasa Negeri mengisytiharkan bahawa lengkongan yang tersebut di dalam Jadual di bawah ini dan dipetakan di atas Peta Pejabat Ukur dan Pemetaan No. P.A. 126471 yang disimpan di Pejabat Pengarah Ukur dan Pemetaan, Negeri Kedah Darul Aman dikehendaki bagi maksud penggunaan am iaitu “Kawasan Lapang” dan diisytiharkan Setiausaha Kerajaan Negeri Kedah Darul Aman sebagai Pegawai Pengawal.

In exercise of the powers conferred by section 62 of the National Land Code, the State Authority hereby declares that the land described in the Schedule hereto and delineated upon Certified Plan No. P.A. 126471 deposited in the Office of the Director of Survey Kedah Darul Aman as reserved for public purpose namely “Kawasan Lapang” and to be controlled by State Secretary Kedah Darul Aman.

JADUAL/SCHEDULE

Bandar—Kepala Batas. Daerah—Kubang Pasu. Lot—1505 (Kawasan Lapang).  
Keluasan—309 meter persegi. No. Pelan Akui—126471.



Bertarikh

Dated

[PSU(K): 942-1426; PTG/Ked./A/175/2005]

NASRUN BIN DATO' MOHD SHERIFF  
*Setiausaha Majlis Mesyuarat Kerajaan  
Kedah/  
Secretary State Executive Council  
Kedah*

**No. 463.**

PERISYTIHARAN DI BAWAH SEKSYEN 62  
SIMPANAN TANAH BAGI PENGGUNAAN AM

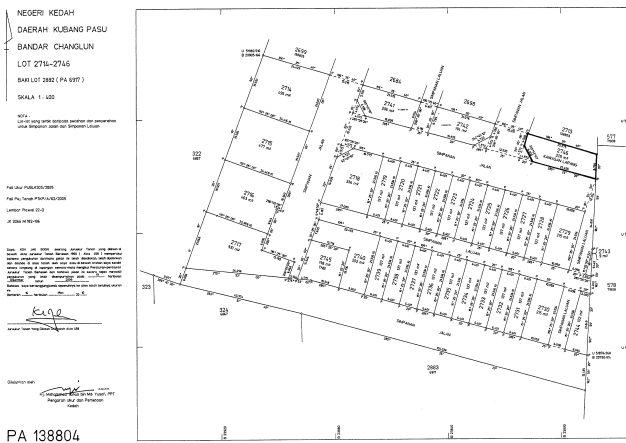
DECLARATION UNDER SECTION 62  
RESERVATION OF LAND FOR PUBLIC PURPOSE

Pada menjalankan kuasa yang diberikan oleh seksyen 62 Kanun Tanah Negara, maka inilah Pihak Berkuasa Negeri mengisytiharkan bahawa lengkungan yang tersebut di dalam Jadual di bawah ini dan dipetakan di atas Peta Pejabat Ukur dan Pemetaan No. P.A. 138804 yang disimpan di Pejabat Pengarah Ukur dan Pemetaan, Negeri Kedah Darul Aman dikehendaki bagi maksud penggunaan am iaitu “Kawasan Lapang” dan diisytiharkan Setiausaha Kerajaan Negeri Kedah Darul Aman sebagai Pegawai Pengawal.

In exercise of the powers conferred by section 62 of the National Land Code, the State Authority hereby declares that the land described in the Schedule hereto and delineated upon Certified Plan No. P.A. 138804 deposited in the Office of the Director of Survey Kedah Darul Aman as reserved for public purpose namely “Kawasan Lapang” and to be controlled by State Secretary Kedah Darul Aman.

JADUAL/SCHEDULE

Bandar—Changlun. Daerah—Kubang Pasu. Lot—2746 (Kawasan Lapang). Keluasan—225 meter persegi. No. Pelan Akui—138804.



Bertarikh

Dated

[PSU(K): 422-1427; PTG/Ked./A/190/2005]

NASRUN BIN DATO' MOHD SHERIFF  
*Setiausaha Majlis Mesyuarat Kerajaan  
 Kedah/  
 Secretary State Executive Council  
 Kedah*

No. 464.

(Seksyen 168)

NOTIS BERKENAAN DENGAN CADANGAN HENDAK MENGELUARKAN  
 HAKMILIK SAMBUNGAN (ATAU SURATAN YANG DIKELUARKAN YANG  
 BAHARU SEBAGAI GANTINYA)

(Section 168)

NOTICE OF INTENTION TO ISSUE TITLE IN CONTINUATION  
 (OR NEW ISSUE DOCUMENT IN LIEU THEREOF)

Pada menjalankan kuasa yang diberikan oleh seksyen 168 Kanun Tanah Negara, notis adalah dengan ini diberi bahawa adalah dicadangkan hendak menggantikan surat hakmilik yang dikeluarkan bagi tanah-tanah yang tersebut dalam Jadual di bawah ini kerana sebab-sebab yang berikut:

Dokumen hakmilik keluaran telah hilang.

In exercise of the powers conferred by section 168 of the National Land Code, notice is hereby given that it is proposed to issue title in continuation to the lands described in the Schedule below for the following reasons:

The issue document of title has lost.

JADUAL/SCHEDULE

Mukim	No. Lot/Bahagian dan No. Fail		Keluasan/Jenis dan No. Surat Hakmilik	
<i>Mukim</i>	<i>Lot No./Share and File No.</i>		<i>Area/Description and No. of Title</i>	
			Hektar/ Hectares	G.M.
Gunong	266	PTKS/B/26/2020 I.H	3.701	899
Titi Gajah	1061	PTKS/B/26/2020 I.H	9.055	567

Bertarikh 9 Mac 2020

Dated 9 March 2020

[PSU(K) 946-1379 Jld. 231; PTKS/B/26/2020(2)]

OMMULKHAIR BINTI AHMAD  
*Penolong Pentadbir Tanah*  
*b.p. Pentadbir Tanah Kota Setar*  
*Kedah/*  
*Assistant Land Administrator*  
*for Land Administrator Kota Setar*  
*Kedah*

**No. 465.**

(Seksyen 168)

NOTIS BERKENAAN DENGAN CADANGAN HENDAK MENGELUARKAN  
 HAKMILIK SAMBUNGAN (ATAU SURATAN YANG DIKELUARKAN YANG  
 BAHARU SEBAGAI GANTINYA)

(Section 168)

NOTICE OF INTENTION TO ISSUE TITLE IN CONTINUATION  
 (OR NEW ISSUE DOCUMENT IN LIEU THEREOF)

Pada menjalankan kuasa yang diberikan oleh seksyen 168 Kanun Tanah Negara, notis adalah dengan ini diberi bahawa adalah dicadangkan hendak menggantikan surat hakmilik yang dikeluarkan bagi tanah yang tersebut dalam Jadual di bawah:

In exercise of the powers conferred by section 168 of the National Land Code, notice is hereby given that it is proposed to replace the issue document of title to the land described in the Schedule below:

## JADUAL/SCHEDULE

Mukim/*Mukim*—Bandar Kuala Kedah. No. Lot/*Lot No.*—1168. No. Fail/*File No.*—PTKS/B/27/2020 I.H. Jenis dan Surat Hakmilik/*Description and No. of Title*—G.M. 2369. Keluasan/*Area*—0.5836 hektar/*hectares*. Sebab-sebab/*Reasons*—Dokumen hakmilik keluaran telah hilang/*The issue document of title has lost*.

Bertarikh 9 Mac 2020

Dated 9 March 2020

[PSU(K) 946-1379 Jld. 230; PTKS/B/27/2020 IH(2)]

OMMULKHAIR BINTI AHMAD  
*Penolong Pentadbir Tanah*  
*b.p. Pentadbir Tanah Kota Setar*  
*Kedah/*  
*Assistant Land Administrator*  
*for Land Administrator Kota Setar*  
*Kedah*

**No. 466.**

(Seksyen 168)

NOTIS BERKENAAN DENGAN CADANGAN HENDAK MENGELUARKAN  
 HAKMILIK SAMBUNGAN (ATAU SURATAN YANG DIKELUARKAN YANG  
 BAHARU SEBAGAI GANTINYA)

(Section 168)

NOTICE OF INTENTION TO ISSUE TITLE IN CONTINUATION  
 (OR NEW ISSUE DOCUMENT IN LIEU THEREOF)

Pada menjalankan kuasa yang diberikan oleh seksyen 168 Kanun Tanah Negara, notis adalah dengan ini diberi bahawa adalah dicadangkan hendak menggantikan suratn hakmilik yang dikeluarkan bagi tanah yang tersebut dalam Jadual di bawah:

In exercise of the powers conferred by section 168 of the National Land Code, notice is hereby given that it is proposed to replace the issue document of title to the land described in the Schedule below:

## JADUAL/SCHEDULE

Mukim/*Mukim*—Bandar Alor Setar. No. Lot/*Lot No.*—334. No. Fail/*File No.*—PTKS/B/29/2020 I.H. Jenis dan Surat Hakmilik/*Description and No. of Title*—G.M. 14529. Keluasan/*Area*—102 meter persegi/*square metres*. Sebab-sebab/*Reasons*—Dokumen hakmilik keluaran telah hilang/*The issue document of title has lost*.

Bertarikh 9 Mac 2020

Dated 9 March 2020

[PSU(K) 946-1379 Jld. 230; PTKS/B/29/2020 IH(2)]

OMMULKHAIR BINTI AHMAD  
*Penolong Pentadbir Tanah*  
*b.p. Pentadbir Tanah Kota Setar*  
*Kedah/*  
*Assistant Land Administrator*  
*for Land Administrator Kota Setar*  
*Kedah*

**No. 467.**

(Seksyen 168)

NOTIS BERKENAAN DENGAN CADANGAN HENDAK MENGELUARKAN  
HAKMILIK SAMBUNGAN (ATAU SURATAN YANG DIKELUARKAN YANG  
BAHARU SEBAGAI GANTINYA)

(Section 168)

NOTICE OF INTENTION TO ISSUE TITLE IN CONTINUATION  
(OR NEW ISSUE DOCUMENT IN LIEU THEREOF)

Pada menjalankan kuasa yang diberikan oleh seksyen 168 Kanun Tanah Negara, notis adalah dengan ini diberi bahawa adalah dicadangkan hendak menggantikan surat hakmilik yang dikeluarkan bagi tanah yang tersebut dalam Jadual di bawah:

In exercise of the powers conferred by section 168 of the National Land Code, notice is hereby given that it is proposed to replace the issue document of title to the land described in the Schedule below:

## JADUAL/SCHEDULE

Mukim/*Mukim*—Limbong. No. Lot/*Lot No.*—574. No. Fail/*File No.*—PTKS/B/30/2020 I.H. Jenis dan Surat Hakmilik/*Description and No. of Title*—G.M. 10. Keluasan/*Area*—0.6851 hektar/*hectares*. Sebab-sebab/*Reasons*—Dokumen hakmilik keluaran telah hilang/*The issue document of title has lost.*

Bertarikh 9 Mac 2020

Dated 9 March 2020

[PSU(K) 946-1379 Jld. 231; PTKS/B/30/2020 IH(2)]

OMMULKHAIR BINTI AHMAD  
*Penolong Pentadbir Tanah*  
*b.p. Pentadbir Tanah Kota Setar*  
*Kedah/*  
*Assistant Land Administrator*  
*for Land Administrator Kota Setar*  
*Kedah*

**No. 468.**

(Seksyen 168)

NOTIS BERKENAAN DENGAN CADANGAN HENDAK MENGELUARKAN  
HAKMILIK SAMBUNGAN (ATAU SURATAN YANG DIKELUARKAN YANG  
BAHARU SEBAGAI GANTINYA)

(Section 168)

NOTICE OF INTENTION TO ISSUE TITLE IN CONTINUATION  
(OR NEW ISSUE DOCUMENT IN LIEU THEREOF)

Pada menjalankan kuasa yang diberikan oleh seksyen 168 Kanun Tanah Negara, notis adalah dengan ini diberi bahawa adalah dicadangkan hendak menggantikan surat hakmilik yang dikeluarkan bagi tanah yang tersebut dalam Jadual di bawah:

In exercise of the powers conferred by section 168 of the National Land Code, notice is hereby given that it is proposed to replace the issue document of title to the land described in the Schedule below:

## JADUAL/SCHEDULE

Mukim/*Mukim*—Limpong. No. Lot/*Lot No.*—414. No. Fail/*File No.*—PTKS/B/32/2020 I.H. Jenis dan Surat Hakmilik/*Description and No. of Title*—G.M. 536. Keluasan/*Area*—1.927 hektar/*hectares*. Sebab-sebab/*Reasons*—Dokumen hakmilik keluaran telah hilang/*The issue document of title has lost*.

Bertarikh 9 Mac 2020

Dated 9 March 2020

[PSU(K) 946-1379 Jld. 230; PTKS/B/32/2020 IH(2)]

OMMULKHAIR BINTI AHMAD  
*Penolong Pentadbir Tanah*  
*b.p. Pentadbir Tanah Kota Setar*  
*Kedah/*  
*Assistant Land Administrator*  
*for Land Administrator Kota Setar*  
*Kedah*

**No. 469.**

(Seksyen 168)

NOTIS BERKENAAN DENGAN CADANGAN HENDAK MENGELUARKAN  
HAKMILIK SAMBUNGAN (ATAU SURATAN YANG DIKELUARKAN YANG  
BAHARU SEBAGAI GANTINYA)

(Section 168)

NOTICE OF INTENTION TO ISSUE TITLE IN CONTINUATION  
(OR NEW ISSUE DOCUMENT IN LIEU THEREOF)

Pada menjalankan kuasa yang diberikan oleh seksyen 168 Kanun Tanah Negara, notis adalah dengan ini diberi bahawa adalah dicadangkan hendak menggantikan suratan hakmilik yang dikeluarkan bagi tanah-tanah yang tersebut dalam Jadual di bawah ini kerana sebab-sebab yang berikut:

Dokumen hakmilik keluaran telah hilang.

In exercise of the powers conferred by section 168 of the National Land Code, notice is hereby given that it is proposed to issue title in continuation to the lands described in the Schedule below for the following reasons:

The issue document of title has lost.



## JADUAL/SCHEDULE

Mukim	No. Lot/Bahagian dan No. Fail	Keluasan/Jenis dan No. Surat Hakmilik
<i>Mukim</i>	<i>Lot No./Share and File No.</i>	<i>Area/Description and No. of Title</i>
		Hektar/ Hectares
		G.M.
Tajar	1112 PTKS/B/33/2020 I.H	1.1919 1814
Tajar	2608 PTKS/B/33/2020 I.H	0.4048 844

Bertarikh 9 Mac 2020

Dated 9 March 2020

[PSU(K) 946-1379 Jld. 230; PTKS/B/33/2020 IH(2)]

OMMULKHAIR BINTI AHMAD  
*Penolong Pentadbir Tanah  
 b.p. Pentadbir Tanah Kota Setar  
 Kedah/  
 Assistant Land Administrator  
 for Land Administrator Kota Setar  
 Kedah*

**No. 470.**

(Seksyen 168)

NOTIS BERKENAAN DENGAN CADANGAN HENDAK MENGELUARKAN  
 HAKMILIK SAMBUNGAN (ATAU SURATAN YANG DIKELUARKAN YANG  
 BAHARU SEBAGAI GANTINYA)

(Section 168)

NOTICE OF INTENTION TO ISSUE TITLE IN CONTINUATION  
 (OR NEW ISSUE DOCUMENT IN LIEU THEREOF)

Pada menjalankan kuasa yang diberikan oleh seksyen 168 Kanun Tanah Negara, notis adalah dengan ini diberi bahawa adalah dicadangkan hendak menggantikan suratan hakmilik yang dikeluarkan bagi tanah yang tersebut dalam Jadual di bawah:

In exercise of the powers conferred by section 168 of the National Land Code, notice is hereby given that it is proposed to replace the issue document of title to the land described in the Schedule below:

JADUAL/SCHEDULE

Mukim/*Mukim*—Bandar Bukit Pinang. No. Lot/*Lot No.*—209. No. Fail/*File No.*—PTKS/B/34/2020 I.H. Jenis dan Surat Hakmilik/*Description and No. of Title*—G.M. 851. Keluasan/*Area*—0.3694 hektar/*hectares*. Sebab-sebab/*Reasons*—Dokumen hakmilik keluaran telah hilang/*The issue document of title has lost.*

Bertarikh 9 Mac 2020

Dated 9 March 2020

[PSU(K) 946-1379 Jld. 231; PTKS/B/34/2020 IH(2)]

OMMULKHAIR BINTI AHMAD  
*Penolong Pentadbir Tanah*  
*b.p. Pentadbir Tanah Kota Setar*  
*Kedah/*  
*Assistant Land Administrator*  
*for Land Administrator Kota Setar*  
*Kedah*

**No. 471.**

(Seksyen 168)

NOTIS BERKENAAN DENGAN CADANGAN HENDAK MENGELUARKAN  
HAKMILIK SAMBUNGAN (ATAU SURATAN YANG DIKELUARKAN YANG  
BAHARU SEBAGAI GANTINYA)

(Section 168)

NOTICE OF INTENTION TO ISSUE TITLE IN CONTINUATION  
(OR NEW ISSUE DOCUMENT IN LIEU THEREOF)

Pada menjalankan kuasa yang diberikan oleh seksyen 168 Kanun Tanah Negara, notis adalah dengan ini diberi bahawa adalah dicadangkan hendak menggantikan suratan hakmilik yang dikeluarkan bagi tanah-tanah yang tersebut dalam Jadual di bawah ini kerana sebab-sebab yang berikut:

Dokumen hakmilik keluaran telah hilang.

In exercise of the powers conferred by section 168 of the National Land Code, notice is hereby given that it is proposed to issue title in continuation to the lands described in the Schedule below for the following reasons:

The issue document of title has lost.

## JADUAL/SCHEDULE

Mukim	No. Lot/Bahagian dan No. Fail	Keluasan/Jenis dan No. Surat Hakmilik	
<i>Mukim</i>	<i>Lot No./Share and File No.</i>	<i>Area/Description and No. of Title</i>	
		Hektar/ Hectares	G.M.
Tajar	2419 PTKS/B/35/2020 I.H	2.9302	1456
Tajar	2420 PTKS/B/35/2020 I.H	0.4454	1457

Bertarikh 9 Mac 2020

Dated 9 March 2020

[PSU(K) 946-1379 Jld. 230; PTKS/B/35/2020 IH(2)]

OMMULKHAIR BINTI AHMAD  
*Penolong Pentadbir Tanah  
 b.p. Pentadbir Tanah Kota Setar  
 Kedah/  
 Assistant Land Administrator  
 for Land Administrator Kota Setar  
 Kedah*

**No. 472.**

(Seksyen 168)

NOTIS BERKENAAN DENGAN CADANGAN HENDAK MENGELUARKAN  
 HAKMILIK SAMBUNGAN (ATAU SURATAN YANG DIKELUARKAN YANG  
 BAHARU SEBAGAI GANTINYA)

(Section 168)

NOTICE OF INTENTION TO ISSUE TITLE IN CONTINUATION  
 (OR NEW ISSUE DOCUMENT IN LIEU THEREOF)

Pada menjalankan kuasa yang diberikan oleh seksyen 168 Kanun Tanah Negara, notis adalah dengan ini diberi bahawa adalah dicadangkan hendak mengeluarkan hakmilik sambungan bagi tanah yang tersebut dalam Jadual di bawah:

In exercise of the powers conferred by section 168 of the National Land Code, notice is hereby given that it is proposed to issue title in continuation to the land described in the Schedule below:

## JADUAL/SCHEDULE

Mukim/*Mukim*—Gajah Mati. No. Lot/*Lot No.*—2760. No. Fail/*File No.*—PTPS/B/13/2020 I.H. Jenis dan Surat Hakmilik/*Description and No. of Title*—G.M. 552. Keluasan/*Area*—2.2906 hektar/*hectares*. Sebab-sebab/*Reasons*—Hilang/*Lost*.

Bertarikh

Dated

[PSU(K) 946-1379 Jld. 231; PTPS/B/13/2020 IH(4)]

*Pentadbir Tanah Pokok Sena  
 Kedah*

No. 473.

(Seksyen 168)

NOTIS BERKENAAN DENGAN CADANGAN HENDAK MENGELUARKAN  
HAKMILIK SAMBUNGAN (ATAU SURATAN YANG DIKELUARKAN YANG  
BAHARU SEBAGAI GANTINYA)

(Section 168)

NOTICE OF INTENTION TO ISSUE TITLE IN CONTINUATION  
(OR NEW ISSUE DOCUMENT IN LIEU THEREOF)

Pada menjalankan kuasa yang diberikan oleh seksyen 168 Kanun Tanah Negara, notis adalah dengan ini diberi bahawa adalah dicadangkan hendak mengeluarkan hakmilik sambungan bagi tanah-tanah yang tersebut dalam Jadual di bawah ini kerana sebab-sebab yang berikut:

Hilang.

In exercise of the powers conferred by section 168 of the National Land Code, notice is hereby given that it is proposed to issue title in continuation to the lands described in the Schedule below for the following reasons:

Lost.

## JADUAL/SCHEDULE

Mukim	No. Lot/Bahagian dan No. Fail	Keluasan/Jenis dan No. Surat Hakmilik		
<i>Mukim</i>	<i>Lot No./Share and File No.</i>	<i>Area/Description and No. of Title</i>	Hektar/ <i>Hectares</i>	G.M.
Lesong	2596 PTPS/B/14/2020 I.H	0.0667	420	
Lesong	2854 PTPS/B/14/2020 I.H	2.055	696	

Bertarikh

Dated

[PSU(K) 946-1379 Jld. 231; PTPS/B/14/2020 IH(4)]

*Pentadbir Tanah Pokok Sena  
Kedah*

AKTA PENGAMBILAN TANAH 1960  
(Akta 486)

LAND ACQUISITION ACT 1960  
(Act 486)

**No. 474.**

(Seksyen 8)

PERISYTIHARAN PENGAMBILAN YANG DICADANGKAN

Pembetulan

Jadual kepada Pemberitahuan *Warta* No. 5 — Jilid 61—Tambahan No. 1—  
Kenyataan No. 147 yang disiarkan pada 1 Mac 2018 adalah dipinda dengan  
menggantikan perkataan-perkataan:

JADUAL

Mukim—Bukit Raya. Daerah—Pendang.

No. Lot Ukur/ <i>Survey</i> <i>Lot No.</i>	Hakmilik atau Pendudukan/ <i>Title or</i> <i>Occupation</i>	Tuanpunya Berdaftar atau Penduduk yang Direkodkan/ <i>Registered Proprietor</i> <i>or Recorded</i> <i>Occupant</i>	Keluasan Lot/ <i>Area of</i> <i>Lot</i>	Anggaran Keluasan yang akan Diambil/ <i>Approximate</i> <i>Area to be</i> <i>Acquired</i>
	G.M.		Hektar/ <i>Hectares</i>	Hektar/ <i>Hectares</i>
3890	1276	Ngui Bok Hing 6275/16320 bhg., Ngui Bok Yap 251/816 bhg., Yew Su Sin 1675/16320 bhg., sbg. Pemegang Amanah 1 dan Yew Su Sin 3350/16320 bhg. sbg. Pemegang Amanah 2	1.8850	0.1405

dengan perkataan-perkataan yang berikut:

Mukim—Bukit Raya. Daerah—Pendang.

No. Lot Ukur/ <i>Survey</i> <i>Lot No.</i>	Hakmilik atau Pendudukan/ <i>Title or</i> <i>Occupation</i>	Tuanpunya Berdaftar atau Penduduk yang Direkodkan/ <i>Registered Proprietor</i> <i>or Recorded</i> <i>Occupant</i>	Keluasan Lot/ <i>Area of</i> <i>Lot</i>	Anggaran Keluasan yang akan Diambil/ <i>Approximate</i> <i>Area to be</i> <i>Acquired</i>
	H.S.M.		Hektar/ <i>Hectares</i>	Hektar/ <i>Hectares</i>
P.T. 2291 (3890)	1474	Ngui Bok Yap 1/1 bhg.	0.5800	0.0442

No. Lot Ukur/ Survey Lot No.	Hakmilik atau Pendudukan/ Title or Occupation	Tuanpunya Berdaftar atau Penduduk yang Direkodkan/ Registered Proprietor or Recorded Occupant	Keluasan Lot/ Area of Lot	Anggaran Keluasan yang akan Diambil/ Approximate Area to be Acquired
	H.S.M.		Hektar/ Hectares	Hektar/ Hectares
P.T. 2292 (3890)	1475	Ngui Bok Hing 1/1 bhg.	0.7260	0.0539
P.T. 2293 (3890)	1476	Ngui Chin Sheng 3350/5025 bhg. dan Yew Su Sin 1675/5025 bhg. sbg. Pemegang Amanah 1	0.5800	0.0424

Pindaan ini hendaklah disifatkan telah mula berkuat kuasa 1 Mac 2018.

Bertarikh 10 Mac 2020

Dated 10 March 2020

[PSU(K) 213-1439; PTG/Ked./L/MADA/09/2017(UKB)]

HAJI MOHD SHAHADAN BIN ABDULLAH  
Timbalan Pengarah Tanah dan Galian  
(Pembangunan dan Penguatkuasaan)  
Kedah

**No. 475.**

(Seksyen 8)

PERISYTIHARAN PENGAMBILAN YANG DICADANGKAN

Pembetulan

Jadual kepada Pemberitahuan *Warta* No. 21 — Jilid 59—Tambahan No. 1—  
Kenyataan No. 713 yang disiarkan pada 20 Oktober 2016 adalah dipinda  
dengan menggantikan perkataan-perkataan:

JADUAL

Mukim—Bandar Kuala Kedah. Daerah—Kota Setar.

No. Lot Ukur/ Survey Lot No.	Hakmilik atau Pendudukan/ Title or Occupation	Tuanpunya Berdaftar atau Penduduk yang Direkodkan/ Registered Proprietor or Recorded Occupant	Keluasan Lot/ Area of Lot	Anggaran Keluasan yang akan Diambil/ Approximate Area to be Acquired
			Hektar/ Hectares	Hektar/ Hectares
4197	TDK	Hakmilik tidak dapat dikesan	0.5422	0.0254

dengan perkataan-perkataan yang berikut:

Bandar—Kuala Kedah. Daerah—Kota Setar.

No. Lot Ukur/ Survey Lot No.	Hakmilik atau Pendudukan/ Title or Occupation	Tuanpunya Berdaftar atau Penduduk yang Direkodkan/ Registered Proprietor or Recorded Occupant	Keluasan Lot/ Area of Lot	Anggaran Keluasan yang akan Diambil/ Approximate Area to be Acquired
	G.M.		Hektar/ Hectares	Hektar/ Hectares
4197	6097	Sharifah Patimah bt. Syed Hamid 1/1 bhg.	0.5422	0.0254

Pindaan ini hendaklah disifatkan telah mula berkuat kuasa 20 Oktober 2016.

Bertarikh 8 Mac 2020

Dated 8 March 2020

[PSU(K) 838-1473; PTG/Ked./L/MADA/06/2016 Jld. 1(UKB)]

HAJI MOHD SHAHADAN BIN ABDULLAH  
*Timbalan Pengarah Tanah dan Galian*  
*(Pembangunan dan Penguatkuasaan)*  
*Kedah*

**No. 476.**

(Seksyen 8)

PERISYTIHARAN PENGAMBILAN YANG DICADANGKAN

Pembetulan

Jadual kepada Pemberitahuan *Warta* No. 8 — Jilid 60—Tambahan No. 2—  
Kenyataan No. 285 yang disiarkan pada 20 April 2017 adalah dipinda dengan  
mengantikan perkataan-perkataan:

JADUAL

Mukim—Sala Kechik. Daerah—Kota Setar.

No. Lot Ukur/ Survey Lot No.	Hakmilik atau Pendudukan/ Title or Occupation	Tuanpunya Berdaftar atau Penduduk yang Direkodkan/ Registered Proprietor or Recorded Occupant	Keluasan Lot/ Area of Lot	Anggaran Keluasan yang akan Diambil/ Approximate Area to be Acquired
	G.M.		Hektar/ Hectares	Hektar/ Hectares
1632	457	Daniyal b. Mohamad Ghazali 200/1601 bhg., Habibah bt. Nawawi 1/6 bhg., Mohd Yusuf b. Mohamad Ghazali 801/3202 bhg., Nur'Aini bt. Nawawi 1/6	1.9048	0.4777

No. Lot Ukur/ Survey Lot No.	Hakmilik atau Pendudukan/ Title or Occupation	Tuanpunya Berdaftar atau Penduduk yang Direkodkan/ Registered Proprietor or Recorded Occupant	Keluasan Lot/ Area of Lot	Anggaran Keluasan yang akan Diambil/ Approximate Area to be Acquired
	G.M.	bhg., Siti Aishah bt. Nawawi 1/6 bhg. dan Siti Salmiah bt. Mohamad Ghazali 200/1601 bhg.	Hektar/ Hectares	Hektar/ Hectares

dengan perkataan-perkataan yang berikut:

Mukim—Sala Kechik. Daerah—Kota Setar.

No. Lot Ukur/ Survey Lot No.	Hakmilik atau Pendudukan/ Title or Occupation	Tuanpunya Berdaftar atau Penduduk yang Direkodkan/ Registered Proprietor or Recorded Occupant	Keluasan Lot/ Area of Lot	Anggaran Keluasan yang akan Diambil/ Approximate Area to be Acquired
	G.M.		Hektar/ Hectares	Hektar/ Hectares
1632	457	Daniyal b. Mohamad Ghazali 200/1601 bhg., Habibah bt. Nawawi 1/6 bhg., Mohd Yusuf b. Mohamad Ghazali 801/3202 bhg., Nur'Aini bt. Nawawi 1/6 bhg., Siti Aishah bt. Nawawi 1/6 bhg. dan Siti Salmiah bt. Mohamad Ghazali 200/1601 bhg.	1.9048	0.0536

Pindaan ini hendaklah disifatkan telah mula berkuat kuasa 20 April 2017.

Bertarikh 8 Mac 2020

Dated 8 March 2020

[PSU(K) 375-1438; PTG/Ked./L/MADA/02/2017(UKB)]

HAJI MOHD SHAHADAN BIN ABDULLAH  
Timbalan Pengarah Tanah dan Galian  
(Pembangunan dan Penguatkuasaan)  
Kedah

No. 477.

(Seksyen 8)

PERISYTIHARAN PENGAMBILAN YANG DICADANGKAN

Pembetulan

Jadual kepada Pemberitahuan Warta No. 26 — Jilid 60—Tambahan No. 1—  
Kenyataan No. 879 yang disiarkan pada 28 Disember 2017 adalah dipinda  
dengan menggantikan perkataan-perkataan:



## JADUAL

## Mukim—Tajar. Daerah—Kota Setar.

No. Lot Ukur/ Survey Lot No.	Hakmilik atau Pendudukan/ Title or Occupation	Tuanpunya Berdaftar atau Penduduk yang Direkodkan/ Registered Proprietor or Recorded Occupant	Keluasan Lot/ Area of Lot Hektar/ Hectares	Anggaran Keluasan yang akan Diambil/ Approximate Area to be Acquired Hektar/ Hectares
3348	TDK	Hakmilik tidak dapat dikesan	0.0000	0.1296
3347	TDK	Hakmilik tidak dapat dikesan	0.0000	0.0864
3341	TDK	Hakmilik tidak dapat dikesan	0.0000	0.0620

dengan perkataan-perkataan yang berikut:

## Mukim—Tajar. Daerah—Kota Setar.

No. Lot Ukur/ Survey Lot No.	Hakmilik atau Pendudukan/ Title or Occupation	Tuanpunya Berdaftar atau Penduduk yang Direkodkan/ Registered Proprietor or Recorded Occupant	Keluasan Lot/ Area of Lot Hektar/ Hectares	Anggaran Keluasan yang akan Diambil/ Approximate Area to be Acquired Hektar/ Hectares
	G.M.			
3348	2995	Esau bt. Ebau 1/3 bhg., Kalsom bt. Ayob 2/9 bhg., Siti Chalijah bt. Ayob 2/9 bhg. dan Zaiton bt. Ayob 2/9 bhg.	1.1460	0.0714
3347	2994	Esau bt. Ebau 1/3 bhg., Kalsom bt. Ayob 2/9 bhg., Siti Chalijah bt. Ayob 2/9 bhg. dan Zaiton bt. Ayob 2/9 bhg.	0.7753	0.1402
3341	2996	Abdullah @ Omar b. Ismail 176616/608256 bhg., Abu Hassan b. Adnan 9366/608256 bhg., Adnan b. Lebai Awang Kechik 22077/608256 bhg., Ahmad b. Enoi 15840/608256 bhg., Baii bt. Ariffin 15840/608256 bhg., Chek bt. Enoi 62700/608256 bhg., Disi b. Adnan 9366/608256 bhg., Ibrahim b. Jaafar 816200/72990720 bhg., Mashitoh bt. Adnan 4683/608256 bhg., Maznah bt. Adnan 4683/608256 bhg., Mohamed Zohari b.	1.9720	0.0620

No. Lot Ukur/ Survey Lot No.	Hakmilik atau Pendudukan/ Title or Occupation	Tuanpunya Berdaftar atau Penduduk yang Direkodkan/ Registered Proprietor or Recorded Occupant	Keluasan Lot/ Area of Lot	Anggaran Keluasan yang akan Diambil/ Approximate Area to be Acquired
	G.M.		Hektar/ Hectares	Hektar/ Hectares

Mahmud 1387540/72990720  
bhg., Mohamed Zohari b.  
Mahmud 612150/72990720  
bhg., Mohamed Zohari b.  
Mahmud 693770/72990720 bhg.,  
Nasiroh bt. Ahmad 5280/608256  
bhg., Saad b. Pin 31680/608256  
bhg., Shafie b. Ali 40810/  
608256 bhg., Siti Mariam bt.  
Adnan 4683/608256 bhg.,  
Yahaya b. Ahmad 10560/608256  
bhg., Yusuf b. Adnan 9366/  
608256 bhg., Zaini bt. Yaakob  
29260/608256 bhg., Zainol b.  
Samsu 14718/608256 bhg.,  
Zainol b. Samsu 29436/608256  
bhg., Zaitun b. Hanafi 14718/  
608256 bhg., Zaitun b. Hanaffi  
14718/608256 bhg., Zakaria b.  
Adnan 9366/608256 bhg. dan  
Zakaria b. Pain 31680/608256  
bhg.

Pindaan ini hendaklah disifatkan telah mula berkuat kuasa 28 Disember 2017.

Bertarikh 8 Mac 2020

Dated 8 March 2020

[PSU(K) 89-1439; PTG/Ked./L/MADA/05/2017(UKB)]

HAJI MOHD SHAHADAN BIN ABDULLAH  
*Timbalan Pengarah Tanah dan Galian*  
*(Pembangunan dan Penguatkuasaan)*  
*Kedah*

**No. 478.**

(Seksyen 8)

PERISYTIHARAN PENGAMBILAN YANG DICADANGKAN

Pembetulan

Jadual kepada Pemberitahuan *Warta* No. 25 — Jilid 61, Kenyataan No. 938  
Tambahan No. 1 yang disiarkan pada 6 Disember 2018 adalah dipinda dengan  
menggantikan perkataan-perkataan:

## JADUAL

## Mukim—Ayer Puteh. Daerah—Pendang.

No. Lot Ukur/ Survey Lot No.	Hakmilik atau Pendudukan/ Title or Occupation	Tuanpunya Berdaftar atau Penduduk yang Direkodkan/ Registered Proprietor or Recorded Occupant	Keluasan Lot/ Area of Lot	Anggaran Keluasan yang akan Diambil/ Approximate Area to be Acquired
		G.M.	Hektar/ Hectares	Hektar/ Hectares
3584	00 TK	—	2.0005	0.0335
9699	6562	Ahmad bin Lebai Saad 1/4 bhg., sebagai Pemegang Amanah 8, Ahmad bin Lebai Saad 1/4 bhg. sebagai Pemegang Amanah 10, Ahmad bin Lebai Saad 1/4 bhg. sebagai Pemegang Amanah 9 dan Ahmad bin Lebai Saad 1/4 bhg. sebagai Pemegang Amanah 11	—	—

dengan perkataan-perkataan yang berikut:

## Mukim—Ayer Puteh. Daerah—Pendang.

No. Lot Ukur/ Survey Lot No.	Hakmilik atau Pendudukan/ Title or Occupation	Tuanpunya Berdaftar atau Penduduk yang Direkodkan/ Registered Proprietor or Recorded Occupant	Keluasan Lot/ Area of Lot	Anggaran Keluasan yang akan Diambil/ Approximate Area to be Acquired
		G.M.	Hektar/ Hectares	Hektar/ Hectares
3584	7237	Khamis bin Nanyan 1/2 bhg. dan Mat bin Nanyan 1/2 bhg.	1.991	0.0335
9699	6562	Ahmad bin Lebai Saad 1/4 bhg., sebagai Pemegang Amanah 8, Ahmad bin Lebai Saad 1/4 bhg. sebagai Pemegang Amanah 10, Ahmad bin Lebai Saad 1/4 bhg. sebagai Pemegang Amanah 9 dan Ahmad bin Lebai Saad 1/4 bhg. sebagai Pemegang Amanah 11	0.5625	0.3444

Pindaan ini hendaklah disifatkan telah mula berkuat kuasa 6 Disember 2018.

Bertarikh 8 Mac 2020

Dated 8 March 2020

[PSU(K); PTG/Ked./L/JPS/05/2018(UKB)]

HAJI MOHAMAD SHAHADAN BIN HAJI ABDULLAH  
Timbalan Pengarah Tanah dan Galian  
(Pembangunan)  
Kedah

No. 479.

(Seksyen 8)

PERISYTIHARAN PENGAMBILAN YANG DICADANGKAN

Pembetulan

Jadual kepada Pemberitahuan *Warta* No. 5 — Jilid 61 — Tambahan No. 1 — Kenyataan No. 145 yang disiarkan pada 1 Mac 2018 adalah dipinda dengan menggantikan perkataan-perkataan:

JADUAL

Mukim—Padang Lalang. Daerah—Kota Setar.

No. Lot Ukur/ <i>Survey</i> <i>Lot No.</i>	Hakmilik atau Pendudukan/ <i>Title or</i> <i>Occupation</i>	Tuanpunya Berdaftar atau Penduduk yang Direkodkan/ <i>Registered Proprietor</i> <i>or Recorded</i> <i>Occupant</i>	Keluasan Lot/ <i>Area of</i> <i>Lot</i>	Anggaran Keluasan yang akan Diambil/ <i>Approximate</i> <i>Area to be</i> <i>Acquired</i>
	G.M.		Hektar/ <i>Hectares</i>	Hektar/ <i>Hectares</i>
23	1141	Aishah bt. Man 7/128 bhg., Aishah bt. Mustafa 7/128 bhg., Hajjah Che Som bt. Abdullah 7/32 bhg., Liah bt. Taib 2/32 bhg., Mohamad @ Haron b. Mustaffa 21/64 bhg., Saad b. Mustafa 7/64 bhg., Saadah bt. Mustafa 7/128 bhg., Teh bt. Din 2/32 bhg. dan Zainab bt. Mustafa 7/128 bhg.	3.2157	0.2700
	H.S.M.			
442	437	Saw Beng Chuan 1/1 bhg.	0.2187	0.1246
	G.M.			
842	1380	Abu Bakar b. Mat Ariff 32/153 bhg., Aishah bt. Man 7/612 bhg., Aishah bt. Mustafa 7/612 bhg., Chik bt. Lebai Awang Musa 32/153 bhg., Faizah bt. Md Isa 7/153 bhg., Haji Ahmad b. Haji Mohd Isa 32/153 bhg., Liah bt. Taib 2/153 bhg., Mohamad @ Haron b. Mustafa 7/303 bhg., Saad b. Mustafa 7/306 bhg., Saadah bt. Mustafa 7/612 bhg., Teh bt. Din 2/153 bhg., Zainab bt. Mustafa 7/612 bhg., Ahmad b. Hashim @ Hussain 8/153 bhg. sbg.	4.0070	0.0346

No. Lot Ukur/ Survey Lot No.	Hakmilik atau Pendudukan/ Title or Occupation	Tuanpunya Berdaftar atau Penduduk yang Direkodkan/ Registered Proprietor or Recorded Occupant	Keluasan Lot/ Area of Lot	Anggaran Keluasan yang akan Diambil/ Approximate Area to be Acquired
	G.M.		Hektar/ Hectares	Hektar/ Hectares
		Pemegang Amanah, Ahmad b. Hashim @ Hussain 8/153 bhg. sbg. Pemegang Amanah 2, Ahmad b. Hashim @ Hussain 8/153 bhg. sbg. Pemegang Amanah 3 dan Ahmad b. Hashim @ Hussain 8/153 bhg. sbg. Pemegang Amanah 5.		
939 (1638)	1210	Abdan b. Bakar 200/2852 bhg., Abu Bakar b. Daud 2/23 bhg., Harun b. Abdullah 1/6 bhg., Harun b. Haji Abdullah 92/276 bhg., Ilias b. Yaacob 33/276 bhg., Mohd Hafiz b. Bakar 17/2852 bhg. dan Murat b. Shafie 60/276 bhg.	4.1050	0.1314
	GRN			
1088	1646	Abdul Malek b. Lazim 1/24 bhg., Ahmad Lotpi b. Lazim 1/20 bhg., Harison bt. Abdul Hamid 1/24 bhg., Harlina bt. Lazim 1/24 bhg., Mohamad Akashah b. Lazim 1/24 bhg., Muniroh bt. Lazim 1/24 bhg., Wan Azmi b. Wan Chik 1/20 bhg., Wan Norhayati bt. Wan Chik 1/20 bhg., Wan Om bt. Wan Chik 1/20 bhg., Wan Sabri b. Wan Chik 1/20 bhg. dan Zainol b. Haji Zakaria 2/24 bhg.	28.5370	0.0901
	SPK			
1634	5735	Abdul Razak b. Ismail 1/1 bhg.	4.0519	0.1698

dengan perkataan-perkataan yang berikut:

Mukim—Padang Lalang. Daerah—Kota Setar.

No. Lot Ukur/ Survey Lot No.	Hakmilik atau Pendudukan/ Title or Occupation	Tuanpunya Berdaftar atau Penduduk yang Direkodkan/ Registered Proprietor or Recorded Occupant	Keluasan Lot/ Area of Lot	Anggaran Keluasan yang akan Diambil/ Approximate Area to be Acquired
	G.M.		Hektar/ Hectares	Hektar/ Hectares
23	1141	Aishah bt. Man 7/128 bhg., Aishah bt. Mustafa 7/128 bhg., Hajjah Che Som bt. Abdullah	3.2157	0.2153

No. Lot Ukur/ Survey Lot No.	Hakmilik atau Pendudukan/ Title or Occupation	Tuanpunya Berdaftar atau Penduduk yang Direkodkan/ Registered Proprietor or Recorded Occupant	Keluasan Lot/ Area of Lot	Anggaran Keluasan yang akan Diambil/ Approximate Area to be Acquired
	G.M.		Hektar/ Hectares	Hektar/ Hectares
		7/32 bhg., Liah bt. Taib 2/32 bhg., Mohamad @ Haron b. Mustafa 21/64 bhg., Saad b. Mustafa 7/64 bhg., Saadah bt. Mustafa 7/128 bhg., Teh bt. Din 2/32 bhg. dan Zainab bt. Mustafa 7/128 bhg.		
	H.S.M.			
P.T. 762 (442)	438	Se Chooi Peng 1/3 bhg., Se Chui Seng 1/3 bhg. dan Se Ping Ho 1/3 bhg.	1.6332	0.0415
PT 764 (442)	440	Lee Chin Choon 1/1 bhg.	0.7991	0.0179
PT 766 (442)	442	Soo Kim Huat 1/1 bhg.	0.7924	0.0173
PT 768 (442)	444	Beng Kai Huat Trading Sdn. Bhd 1/1 bhg.	0.7023	0.0158
PT 770 (442)	446	Lim Thean @ Lim Peng Seong 1/1 bhg.	0.7035	0.0157
PT 772 (442)	448	Saw Lim Swe 1/1 bhg.	0.7120	0.0159
	G.M.			
842	1939	Abu Bakar b. Mat Arif 256/1280 bhg., Aishah bt. Man 14/1280 bhg., Aishah bt. Mustafa 14/1280 bhg., Chik bt. Lebai Awang Musa 256/1280 bhg., Faizah bt. Md Isa 56/1280 bhg., Haji Ahmad b. Haji Mohd Isa 256/1280 bhg., Liah bt. Taib (Mati) 16/1280 bhg., Mohamad @ Haron b. Mustafa 28/12980 bhg., Noor Asiah bt. Ahmad 64/1280 bhg., Norma bt. Ahmad 64/1280 bhg., Saad b. Mustafa 28/1280 bhg., Saadah bt. Mustafa 14/1280 bhg., Teh bt. Din 16/1280 bhg., Timah bt. Hanafi 56/1280 bhg., Zainab bt. Mustafa 14/1280 bhg., Zainol Abidin b. Ahmad 64/1280 bhg. dan Zainudin b. Ahmad 64/1280 bhg.	4.0070	0.0346

WARTA KERAJAAN NEGERI KEDAH DARUL AMAN

4hb Jun 2020]

587

No. Lot Ukur/ Survey Lot No.	Hakmilik atau Pendudukan/ Title or Occupation	Tuanpunya Berdaftar atau Penduduk yang Direkodkan/ Registered Proprietor or Recorded Occupant	Keluasan Lot/ Area of Lot	Anggaran Keluasan yang akan Diambil/ Approximate Area to be Acquired
	G.M.		Hektar/ Hectares	Hektar/ Hectares
936	1208	Abdul Razak b. Ismail 1/1 bhg.	4.0521	0.1698
	GRN			
1088	1646	Abdul Malek b. Lazim 1/24 bhg., Ahmad Lotpi b. Lazim 1/24 bhg., Harison bt. Abdul Hamid 1/20 bhg., Harlina bt. Lazim 1/24 bhg., Mohamad Akashah b. Lazim 1/24 bhg., Muniroh bt. Lazim 1/24 bhg., Norashakin bt. Lazim 1/24 bhg., Wan Azmi b. Wan Kechik 1/20 bhg., Wan Norhayati bt. Wan Kechik 1/20 bhg., Wan Om bt. Wan Kechik 1/20 bhg., Wan Sabri b. Wan Kechik 1/20 bhg. dan Zainol b. Haji Zakaria 2/4 bhg.	11.5483	0.0901
	G.M.			
1638 (939)	1946	Abdan b. Bakar 600/8556 bhg., Abu Bakar b. Daud 744/8556 bhg., Harun b. Abdullah 1426/8556 bhg., Harun b. Haji Abdullah 2852/8556 bhg., Ilias b. Yaacob 1023/8556 bhg., Mohd Hafiz b. Bakar 51/8556 bhg. dan Murat b. Shafie 1860/8556 bhg.	3.3539	0.1314

Pindaan ini hendaklah disifatkan telah mula berkuat kuasa 1 Mac 2018.

Bertarikh 9 Mac 2020

Dated 9 March 2020

[PSU(K) 137-1439; PTG/Ked./L/MADA/07/2017(UKB)]

HAJI MOHD SHAHADAN BIN ABDULLAH  
Timbalan Pengarah Tanah dan Galian  
(Pembangunan dan Penguatkuasaan)  
Kedah

No. 480.

(Seksyen 8)

## PERISYTIHARAN PENGAMBILAN YANG DICADANGKAN

## Pembetulan

Jadual kepada Pemberitahuan *Warta* No. 19 — Jilid 61 — Tambahan No. 1 — Kenyataan No. 733 yang disiarkan pada 13 September 2018 adalah dipinda dengan menggantikan perkataan-perkataan:

## JADUAL

## Mukim—Naga. Daerah—Kubang Pasu.

No. Lot Ukur/ <i>Survey</i> <i>Lot No.</i>	Hakmilik atau Pendudukan/ <i>Title or</i> <i>Occupation</i>	Tuanpunya Berdaftar atau Penduduk yang Direkodkan/ <i>Registered Proprietor</i> or <i>Recorded</i> <i>Occupant</i>	Keluasan Lot/ <i>Area of</i> <i>Lot</i>	Anggaran Keluasan yang akan Diambil/ <i>Approximate</i> <i>Area to be</i> <i>Acquired</i>
	G.M.		Hektar/ <i>Hectares</i>	Hektar/ <i>Hectares</i>
1080	3035	Hashim bin Ismail 1/2 bhg. dan Osman bin Ismail 1/2 bhg.	1.1511	0.0712
1920	3139	Rahim bin Md Lazim 39/100 bhg., Rahim bin Md Lazim 14/ 40 bhg. dan Rahim b Md Lazim 13/50 bhg.	0.4780	0.0456
2085	2060	Wan Soffiah bt. Wan Ismail 1/1 bhg.	2.4610	0.1225
6540	975	Ibrahim b. Husin 723/1404 bhg. dan Saad b. Abu Bakar 681/ 1404 bhg.	0.7779	0.0102
6543	977	Kasim b. Din 1/1 bhg.	0.7724	0.0094
6555	965	Rokiah bt. Kasim 1/1 bhg.	1.2950	0.0146
6560	3662	Abdul Majid bin Said 14/104 bhg., Ahmad bin Said 14/104 bhg., Bakar bin Said 14/104 bhg., Hatiah bt Said 7/104 bhg., Ismail bin Hanafiah 14/ 312 bhg., Jah bt Said 13/104 bhg., Md Zain bin Hanafiah 7/ 312 bhg., Mustafa bin Said 14/ 104 bhg., Yusuff bin Mat 14/ 104 bhg. dan Jah bt Said 7/104 bhg. sbg. Pemegang Amanah 1	1.4733	0.1175
6896	87	Abdul Rahman bin Romly 1/24 bhg., Mohamad Shaifulrizal bin Romly 1/24 bhg., Nur Hayati	0.2604	0.0909



No. Lot Ukur/ Survey Lot No.	Hakmilik atau Pendudukan/ Title or Occupation	Tuanpunya Berdaftar atau Penduduk yang Direkodkan/ Registered Proprietor or Recorded Occupant	Keluasan Lot/ Area of Lot	Anggaran Keluasan yang akan Diambil/ Approximate Area to be Acquired
	G.M.		Hektar/ Hectares	Hektar/ Hectares
		binti Romly 1/24 bhg., Remli bin Abdullah 3/4 bhg., Romly bin Hassan 1/24 bhg., Rosnaliza binti Romly 1/24 bhg. dan Siti Rafizah binti Romly 1/24 bhg.		
7891	103	Zulkipli b. Abdullah 1/1 bhg.	0.2426	0.0369
9532 (2051)	444	Siti Rokiah bt Salleh 6/24 bhg., Zainab bt Salleh 6/24 bhg. dan Zainon bin Saad 12/24 bhg.	1.7653	0.1626
9533 (2052)	445	Fatimah binti Ariffin 6/55 bhg., Robaie binti Mahmood 1/20 bhg., Shahabudin b. Jasin 174/ 220 bhg. dan Zabaniyah bt. Harun 1/20 bhg.	2.5169	0.1210
	H.S.M.			
P.T. 7324	7324	Majlis Agama Islam Negeri Kedah 1/1 bhg.	1.7650	0.1523
Bandar—Darul Aman. Daerah—Kubang Pasu.				
3335	146	Ghazali bin Mohd Yusoff 1/20 bhg., Kamaliah binti Jusoh 1/40 bhg., Kamaliah bt Jusoh 1/4 bhg., Mhd Saad bin Jusoh 1/20 bhg., Ramlah binti Yusoff 1/4 bhg., Ramlah binti Yusoff 1/40 bhg., Ummi Kalthum bt Jusoh 1/4 bhg., Ummi Kalthum bt Jusoh 1/40 bhg., Zainab binti Yusof 1/40 bhg. dan Zulkifli bin Jusoh 1/20 bhg.	0.1801	0.0270
4781	2412	Hajjah Aishah bt Haji Abdullah 1/2 bhg., Mohamad bin H Mahamad Noor 1/4 bhg. dan Mohamad Fauzi bin Mohd Noor 1/4 bhg.	1.8753	0.0745
9535	447	Che Lian bt Ishak 21/1280 bhg., Che Not bt Ishak 21/1280 bhg., Che Su bt Sudin 24/1280 bhg., Che Tom bt Ishak 21/1280 bhg., Din bin Ishak 42/1280 bhg., Embon bt Yaakob 3/120 bhg., Farizah bt Ishak 21/1280 bhg., Jusoh bin Yaaakob 3/120 bhg., Kama bt Yaacob 3/120 bhg.,	1.7404	0.1274

WARTA KERAJAAN NEGERI KEDAH DARUL AMAN

590

[4hb Jun 2020

No. Lot Ukur/ Survey Lot No.	Hakmilik atau Pendudukan/ Title or Occupation	Tuanpunya Berdaftar atau Penduduk yang Direkodkan/ Registered Proprietor or Recorded Occupant	Keluasan Lot/ Area of Lot	Anggaran Keluasan yang akan Diambil/ Approximate Area to be Acquired
	G.M.		Hektar/ Hectares	Hektar/ Hectares
		Md Nor bin Yaacob 3/120 bhg., Md Saad bin Yaakub 3/120 bhg., Md Zin bin Ishak 42/120 bhg., Meriam bt Lebai Man 3/ 120 bhg. dan Saerah bt Mat 4/20 bhg.		
4733 (79)	2388	Che Ah bt Don 7/20 bhg., Che Bedah binti Ahmad 1/90 bhg., Halim bin Jamaludin 7/96 bhg., Halimah binti Shaari 1/120 bhg., Halimah bt Shaari 7/160 bhg., Idrus b. Safie 7/220 bhg., Ikhwan Nasir bin Abu Seman 17/96 bhg., Mat Said bin Ahmad 1/45 bhg., Mohamad Hashim b. Safie 7/220 bhg., Mohamad Zambri bin Taib 119/ 2880 bhg., Noordin bin Taib 119/2880 bhg., Norazah binti Abu Seman 7/220 bhg., Norhayati binti Taib 119/5760 bhg., Omar bin Ahmad 1/45 bhg., Ramli bin Shaari 1/120 bhg., Ramli bin Shaari 7/80 bhg., Salmah bt Safie 1/20 bhg. dan Azman b. Ibrahim sbg. Pentadbir 2	0.8283	0.0080
4734 (80)	3743	Abdul Aziz b. Shafie 56/1760 bhg., Che Ah bt Don 44/1760 bhg., Che Bedah binti Ahmad 1/90 bhg., Halimah binti Shaari 1/120 bhg., Halimah binti Shaari 77/1760 bhg., Idrus b. Safie 56/1760 bhg., Mansor bin Ahmad 2/90 bhg., Mat Said bin Ahmad 2/90 bhg., Mohamad Hashim b. Safie 56/1760 bhg., Mohamad Lazim b. Shafie 56/ 1760 bhg., Omar bin Ahmad 2/90 bhg., Ramli b. Shaari 154/ 1760 bhg., Salmah bt Safie 28/ 1760 bhg., Shafie bin Ali 1/2 bhg., Siti Barkhis bt Shaari 77/ 1760 bhg., Siti Barklis binti Shaari 1/120 bhg., Sopiah binti Ahmad 1/90 bhg. dan Azman b. Ibrahim 56/1760 bhg. sbg. Pemegang Amanah 1	1.6963	0.0491

WARTA KERAJAAN NEGERI KEDAH DARUL AMAN

4hb Jun 2020]

591

No. Lot Ukur/ Survey Lot No.	Hakmilik atau Pendudukan/ Title or Occupation	Tuanpunya Berdaftar atau Penduduk yang Direkodkan/ Registered Proprietor or Recorded Occupant	Keluasan Lot/ Area of Lot	Anggaran Keluasan yang akan Diambil/ Approximate Area to be Acquired
	G.M.		Hektar/ Hectares	Hektar/ Hectares
900	492	Che Pora bt. Kasim 5/14 bhg. dan Siti Eshah bt. Mehat 9/14 bhg.	1.7600	0.0222
4736 (82)	1773	Abdul Mukthi bin Abdullah 1/ 172 bhg., Adilah binti Abdullah 1/72 bhg., Ahmad Adli bin Abdullah 1/72 bhg., Ahmad Amir bin Abdullah 1/172 bhg., Ahmad bin Bakar 8/48 bhg., Aminah binti Haji Ibrahim 1/24 bhg., Asriyah binti Abdullah 1/172 bhg., Fadzilah binti Mahmood 7/288 bhg., Fairuzah binti Haji Mahmood 7/288 bhg., Faizatuddarain binti Mahmood 7/288 bhg., Farihatus-Salwa binti Mahmood 7/288 bhg., Habib Elias bin Habib Ahmad 8/48 bhg., Mhd Fauzy bin Mahmood 7/144 bhg., Mohamad Fadhilillah bin Mahmood 7/144 bhg., Mohd Faidzunnaim bin Haji Mahmood 7/144 bhg., Mohd Fakhurrrazi bin Hj Mahmood 7/144 bhg., Muhamad Aris bin Abdullah 1/72 bhg., Subri bin Md Rejab 6/48 bhg. dan Zabaniyah binti Harun 1/8 bhg.	3.4019	0.0396
10996 (657)	1902	Abdul Kadir bin Wahab 1160/ 3288 bhg., Md Rashid bin Salleh 133/822 bhg., Mohd Shukri bin Salleh 133/822 bhg., Siti Shuhana binti Salleh 133/ 822 bhg. dan Siti Suhaini binti Salleh 133/822 bhg.	1.9556	0.0392
4797 (6389)	3288	Siti Zawiyah binti Abdul Kadir 121/309 bhg. sbg. Pemegang Amanah 1, No. Surat Amanah 148/2013 dan Siti Zawiyah binti Abdul Kadir 752/1236 bhg. sbg. Pemegang Amanah 2, No. Surat Amanah 148/2013.	0.7352	0.0967
4798 (6390)	3289	Jam bt Kassim 1/16 bhg., Manis bt Yahaya 1/16 bhg., Nang Milah bt Nik Hussin 7/16 bhg. dan Nang Sodah bt Nik Hussin 7/16 bhg.	0.7352	0.1308

WARTA KERAJAAN NEGERI KEDAH DARUL AMAN

592

[4hb Jun 2020

No. Lot Ukur/ Survey Lot No.	Hakmilik atau Pendudukan/ Title or Occupation	Tuanpunya Berdaftar atau Penduduk yang Direkodkan/ Registered Proprietor or Recorded Occupant	Keluasan Lot/ Area of Lot	Anggaran Keluasan yang akan Diambil/ Approximate Area to be Acquired
	G.M.		Hektar/ Hectares	Hektar/ Hectares
4799 (6391)	3290	Hasliza bt. Mohd Saad 1/1 bhg.	1.4700	0.0135
5130 (1052)	853	Fuziyah binti Ismail 18/24 bhg., Daud bin Arshad 4/24 bhg. dan Raziyah binti Ismail 1/12 bhg.  No. Pers: 1147/1967 Gadaian menjamin Wang Pokok Oleh Sabiyah binti Saud dan Daud bin Arshad dan Raziyah binti Ismail Kepada Nik Hashim bin Mat. Didaftarkan Pada 23-12-1967	1.1812	0.0261
5131 (1053)	3111	Abdul Samad b Hamid 3/14 bhg., Hashim b Mat 1268/3409 bhg., Noor Azizan b Ismail 680/3409 bhg. dan Roshidah bt Hamid 3/14 bhg.	2.0269	0.0236
9363 (2381)	1779	Haliza binti Harun 1/3 bhg. dan Siti Hajarul Aswani binti Nor Muhamad 2/3 bhg.	2.0917	0.1795
5132 (1054)	3112	Hedzir b. Ahmad 1/1 bhg.	1.4062	0.0723
8999 (2344)	3209	Mariyam binti Ibrahim 7/144 bhg., Nang Bah binti Nik Bahrom 5/72 bhg., Nang Juriah binti Nik Abbas 7/144 bhg., Nang Mah binti Nik Baharom 17/72 bhg., Nik Man bin Nik Baharom 36/72 bhg. dan Nik Othman @ Nik Man bin Nik Baharom @ Nik Om 7/72 bhg.	0.3288	0.0264
9545 (1961)	2048	Abd Ghani bin Che Hassan 1/ 16 bhg., Abd Malik bin Long 1/16 bhg., Asmat Nizam bin Abdul Talib 1/16 bhg., Daharah binti Saad 3/96 bhg., Hashim bin Matt 3/96 bhg., Hasliza binti Mohd Hussain 1/8 bhg., Ku Hajar binti Ko Othman 1/32 bhg., Md Faridul Athas bin Ishak 5/48 bhg., Mohamad bin Mat Diah 3/96 bhg., Mohd Latifi Amir bin Abu Bakar 1/32 bhg., Mohd Suhadi bin	1.2240	0.1306

No. Lot Ukur/ Survey Lot No.	Hakmilik atau Pendudukan/ Title or Occupation	Tuanpunya Berdaftar atau Penduduk yang Direkodkan/ Registered Proprietor or Recorded Occupant	Keluasan Lot/ Area of Lot	Anggaran Keluasan yang akan Diambil/ Approximate Area to be Acquired
	G.M.		Hektar/ Hectares	Hektar/ Hectares
		Mohamed Sidik 1/32 bhg., Noor Azizan bin Ismail 5/48 bhg., Patimah bt Aziz 3/96 bhg., Ruzinoor bin Che Mat 1/16 bhg., Siti Mariam binti Abu Bakar 5/48 bhg., Sofiah binti Haji Rukon 3/96 bhg., Wan Rizuwan bin Soib 1/96 bhg., Wan Surizuan bin Md Soib 1/ 96 bhg., Wan Suzairen binti Md Soib Ayob 1/96 bhg. dan Zaharah binti Ahmad 1/32 bhg.		
4785 (170)	2424	Noriah bt. Awang 1/1 bhg.	0.5946	0.0548
4780 (163)	1901	Nang Nasehat bt Nik Ismail 79/ 360 bhg., Nek Alit bin Nek Ismail 281/720 bhg. dan Nik ldzham bin Nik Ismail 281/720 bhg.	0.5016	0.0664
4762 (2383)	2824	Azman bin Bidin 1/13 bhg., Che Azmi bin Bidin 1/13 bhg., Che Ghaliah bt Bidin 1/26 bhg., Che Rashadah bt Bidin 1/26 bhg., Che Rokiah bt Bidin 1/26 bhg., Mahadzir bin Bidin 1/13 bhg., Mohamad Haidayat bin Bidin 1/13 bhg., Mokhtar bin Bidin 1/13 bhg. dan Nik Ibrahim bin Nik Md. Isa 1/2 bhg.	1.0827	0.0012
9531 (9531)	2875	Mokhtar bin Ahmad 1/3 bhg., Olah @ Yah binti Chik 1/3 bhg. dan Zainon bin Saad 1/3 bhg.	0.4400	0.0040
9966 (5182)	3353	Din bin Saad 78/480 bhg., Md Zain bin Saad 78/480 bhg., Nyan bin Saad 78/480 bhg., Som bt Saad 78/480 bhg., Yaakub bin Salleh 15/480 bhg. sbg. Pemegang Amanah 1, Yaakub bin Salleh 30/480 bhg. sbg. Pemegang Amanah 2, Yaakub bin Salleh 30/480 bhg. sbg. Pemegang Amanah 3 dan Yaakub bin Salleh 15/480 bhg. sbg. Pemegang Amanah 4.	0.4707	0.0321

No. Lot Ukur/ Survey Lot No.	Hakmilik atau Pendudukan/ Title or Occupation	Tuanpunya Berdaftar atau Penduduk yang Direkodkan/ Registered Proprietor or Recorded Occupant	Keluasan Lot/ Area of Lot	Anggaran Keluasan yang akan Diambil/ Approximate Area to be Acquired
	G.M.		Hektar/ Hectares	Hektar/ Hectares
10726 (1299)	877	Abd Ghani bin Majid 13/168 bhg., Hasmah bt Othma @ Aziz 13/672 bhg., Hatiah binti Ahmad 2034/2688 bhg., Hatiah bt Ahmad 17/192 bhg., Murad bin Othman @ Aziz 13/672 bhg., Shabuddin bin Othman @ Aziz 13/672 bhg. dan Zaimaliah binti Othman @ Aziz 13/672 bhg.	3.8091	0.0081

dengan perkataan-perkataan yang berikut:

Mukim—Naga. Daerah—Kubang Pasu.

No. Lot Ukur/ Survey Lot No.	Hakmilik atau Pendudukan/ Title or Occupation	Tuanpunya Berdaftar atau Penduduk yang Direkodkan/ Registered Proprietor or Recorded Occupant	Keluasan Lot/ Area of Lot	Anggaran Keluasan yang akan Diambil/ Approximate Area to be Acquired
	G.M.		Hektar/ Hectares	Hektar/ Hectares
79	2388	Che Ah bt. Don 7/20 bhg., Che Bedah bt. Ahmad 1/90 bhg., Halim b. Jamaludin 7/96 bhg., Halimah bt. Shaari 1/120 bhg., Halimah bt. Shaari 7/160 bhg., Idrus b. Safie 7/220 bhg., Ikhwan Nasir b. Abu Seman 17/96 bhg., Mat Said b. Ahmad 1/45 bhg., Mohamad Hashim b. Safie 7/220 bhg., Mohamad Zambri b. Taib 119/2880 bhg., Noordin b. Taib 119/2880 bhg., Noraziah bt. Abu Seman 7/220 bhg., Norhayati bt. Taib 119/ 5760 bhg., Omar b. Ahmad 1/45 bhg., Ramli b. Shaari 1/120 bhg., Ramli b. Shaari 7/80 bhg., Salmah bt. Safie 1/20 bhg. dan Azman b. Ibrahim sebagai Pentadbir 2	0.8283	0.0080
80	3743	Abdul Aziz b. Shafie 56/1760 bhg., Che Ah bt Don 44/1760 bhg., Che Bedah bt. Ahmad 1/90 bhg., Halimah bt. Shaari 1/120	1.6963	0.0491

No. Lot Ukur/ Survey Lot No.	Hakmilik atau Pendudukan/ Title or Occupation	Tuanpunya Berdaftar atau Penduduk yang Direkodkan/ Registered Proprietor or Recorded Occupant	Keluasan Lot/ Area of Lot	Anggaran Keluasan yang akan Diambil/ Approximate Area to be Acquired
	G.M.		Hektar/ Hectares	Hektar/ Hectares
		bhg., Idrus b. Safie 77/1760 bhg., Mansor b. Ahmad 56/1760 bhg., Mat Said b. Ahmad 2/90 bhg., Mohamad Hashim b. Safie 56/1760 bhg., Mohamad Lazim b. Shafie 56/1760 bhg., Omar b. Ahmad 2/90 bhg., Ramli b. Shaari 154/1760 bhg., Salmah bt. Safie 28/1760 bhg., Shafie b. Ali 1/2 bhg., Siti Barkhis bt. Shaari 77/1760 bhg., Siti Barkhis bt. Shaari 1/120 bhg., Sopiah bt. Ahmad 1/90 bhg. dan Azman b. Ibrahim 56/ 1760 bhg. sbg. Pemegang Amanah 1.		
82	1773	Abdul Mukthi b. Abdullah 1/ 172 bhg., Adilah bt. Abdullah 1/72 bhg., Ahmad Adli b. Abdullah 1/72 bhg., Ahmad Amir b. Abdullah 1/172 bhg., Ahmad b. Bakar 8/48 bhg., Aminah bt. Haji Ibrahim 1/24 bhg., Asriyah bt. Abdullah 1/ 172 bhg., Fadzilah bt. Mahmood 7/288 bhg., Fairuzah bt. Haji Mahmood 7/288 bhg., Faizatuddarain bt. Mahmood 7/288 bhg., Farihatus Salwa bt. Mahmood 7/288 bhg., Habib Elias b. Habib Ahmad 8/48 bhg., Mhd Fauzy b. Mahmood 7/144 bhg., Mohamad Fadhillah b. Mahmood 7/144 bhg., Mohd Faidzunnain b. Haji Mahmood 7/144 bhg., Mohd Fakhrrurazi b. Hj Mahmood 7/144 bhg., Muhamad Aris b. Abdullah 1/72 bhg., Subri b. Md Rejab 6/48 bhg. dan Zabaniyah bt. Harun 1/8 bhg.	3.4019	0.0396
163	1901	Nang Nasehat bt. Nik Ismail 79/360 bhg., Nek Alit b. Nek Ismail 281/720 bhg. dan Nik Idzham b. Nik Ismail 281/720 bhg.	0.5016	0.0664
164	2412	Hajjah Aishah bt. Haji Abdullah 1/2 bhg., Mohamad b. H Mohamad Noor 1/4 bhg. dan Mohamad Fauzi b. Mohd Noor 1/4 bhg.	1.8753	0.0745

WARTA KERAJAAN NEGERI KEDAH DARUL AMAN

596

[4hb Jun 2020

No. Lot Ukur/ Survey Lot No.	Hakmilik atau Pendudukan/ Title or Occupation	Tuanpunya Berdaftar atau Penduduk yang Direkodkan/ Registered Proprietor or Recorded Occupant	Keluasan Lot/ Area of Lot	Anggaran Keluasan yang akan Diambil/ Approximate Area to be Acquired
	G.M.		Hektar/ Hectares	Hektar/ Hectares
170	2424	Noriah bt. Awang 1/1 bhg.	0.5946	0.0548
657	1902	Abdul Kadir b. Wahab 1160/ 3288 bhg., Md Rashid b. Salleh 133/822 bhg., Mohd Shukri b. Salleh 133/822 bhg., Siti Shuhana bt. Salleh 133/822 bhg. dan Siti Suhaini bt. Salleh 133/ 822 bhg.	1.9556	0.0392
1052	853	Fuziyah bt. Ismail 18/24 bhg., Daud b. Arshad 4/24 bhg. dan Raziyah bt. Ismail 1/12 bhg.  No. Pers: 1147/1967 gadaian menjamin wang pokok oleh Sabiyah bt. Saud dan Daud b. Arshad dan Raziyah bt. Ismail kepada Nik Hashim b. Mat. Didaftar pada 23-12-1967	1.1812	0.0261
1053	3111	Abdul Samad b. Hamid 3/14 bhg., Hashim b. Mat 1268/3409 bhg., Noor Azizan b. Ismail 3/ 14 bhg. dan Roshidah bt. Hamid 3/14 bhg.	2.0269	0.0236
1054	3112	Hedzir b. Ahmad 1/1 bhg.	1.4062	0.0723
1080	3033	Hashim b. Ismail 1/2 bhg. dan Osman b. Ismail 1/2 bhg.	1.1511	0.0712
1920	3193	Rahim b. Md Lazim 39/100 bhg., Rahim b. Md Lazim 14/ 40 bhg. dan Rahim b. Md Lazim 13/50 bhg.	0.4780	0.0456
1959	2048	Abd Ghani b. Che Hassan 1/16 bhg., Abd Malik b. Long 1/16 bhg., Asmat Nizam b Abdul Talib 1/16 bhg., Daharah bt. Saad 3/96 bhg., Hashim b. Matt 3/96 bhg., Hasliza bt. Mohd Hussain 1/8 bhg., Ku Hajar bt. Ku Othman 1/32 bhg., Md Faridul Athas b. Ishak 5/48 bhg., Mohamad b. Mat Diah 3/ 96 bhg., Mohd Latiff Amir b. Abu Bakar 1/32 bhg., Mohd Suhadi b. Mohamed Sidik 1/32	1.2240	0.1306



No. Lot Ukur/ Survey Lot No.	Hakmilik atau Pendudukan/ Title or Occupation	Tuanpunya Berdaftar atau Penduduk yang Direkodkan/ Registered Proprietor or Recorded Occupant	Keluasan Lot/ Area of Lot	Anggaran Keluasan yang akan Diambil/ Approximate Area to be Acquired
	G.M.		Hektar/ Hectares	Hektar/ Hectares
		bhg., Noor Azizan b. Ismail 5/ 48 bhg., Patimah bt. Aziz 3/96 bhg., Ruzinoor b. Che Mat 1/ 16 bhg., Siti Mariam bt. Abu Bakar 5/48 bhg., Sofiah bt. Hj Rukon 3/96 bhg., Wan Rizuwan b. Soib 1/96 bhg., Wan Surizuan b. Md Soib 1/96 bhg., Wan Suzairen bt. Md Soib 1/96 bhg. dan Zaharah bt. Ahmad 1/32 bhg.		
2085	2060	Wan Soffiah bt. Wan Ismail 1/1 bhg.	1.2795	0.1225
2344	3209	Mariyam binti Ibrahim 7/144 bhg., Nang Bah binti Nik Bahrom 5/72 bhg., Nang Juriah binti Nik Abbas 7/144 bhg., Nang Mah binti Nik Baharom 17/72 bhg., Nik Man bin Nik Baharom 36/72 bhg. dan Nik Othman @ Nik Man bin Nik Baharom @ Nik Om 7/72 bhg.	0.3288	0.0264
2381	3765	Haliza binti Harun 1/3 bhg. dan Siti Hajarul Aswani binti Nor Muhamad 2/3 bhg.	2.0917	0.1795
2383	2824	Azman bin Bidin 1/13 bhg., Che Azmi bin Bidin 1/13 bhg., Che Ghaliah bt Bidin 1/26 bhg., Che Rashadah bt Bidin 1/26 bhg., Che Rokiah bt Bidin 1/26 bhg., Mahadzir bin Bidin 1/13 bhg., Mohamad Haidayat bin Bidin 1/13 bhg., Mokhtar bin Bidin 1/13 bhg. dan Nik Ibrahim bin Nik Md. Isa 1/2 bhg.	1.0827	0.0012
2659	965	Rokiah bt. Kasim 1/1 bhg.	1.2950	0.0146
2669	975	Ibrahim b. Husin 723/1404 bhg. dan Saad b. Abu Bakar 681/ 1404 bhg.	0.7779	0.0102
2671	3747	Kasim b. Din 1/1 bhg.	0.7724	0.0094

WARTA KERAJAAN NEGERI KEDAH DARUL AMAN

598

[4hb Jun 2020

No. Lot Ukur/ Survey Lot No.	Hakmilik atau Pendudukan/ Title or Occupation	Tuanpunya Berdaftar atau Penduduk yang Direkodkan/ Registered Proprietor or Recorded Occupant	Keluasan Lot/ Area of Lot	Anggaran Keluasan yang akan Diambil/ Approximate Area to be Acquired
	P.M.		Hektar/ Hectares	Hektar/ Hectares
2710	87	Abdul Rahman bin Romly 1/24 bhg., Mohamad Shaifulrizal bin Romly 1/24 bhg., Nur Hayati binti Romly 1/24 bhg., Remli bin Abdullah 3/4 bhg., Romly bin Hassan 1/24 bhg., Rosnaliza binti Romly 1/24 bhg. dan Siti Rafizah binti Romly 1/24 bhg.	0.2604	0.0909
	G.M.			
2823	492	Che Pora binti Kasim 5/14 bhg. dan Siti Eshah binti Mehat 9/14 bhg.	1.7600	0.0222
3335	146	Ghazali bin Mohd Yusoff 1/20 bhg., Kamaliah binti Jusoh 1/40 bhg., Kamaliah bt Jusoh 1/4 bhg., Mhd Saad bin Jusoh 1/20 bhg., Ramlah binti Yusoff 1/4 bhg., Ramlah binti Yusoff 1/40 bhg., Ummi Kalthum bt Jusoh 1/4 bhg., Ummi Kalthum bt Jusoh 1/40 bhg., Zainab binti Yusof 1/40 bhg. dan Zulkifli bin Jusoh 1/20 bhg.	0.1801	0.0270
5182	3353	Din bin Saad 78/480 bhg., Md Zain bin Saad 78/480 bhg., Nyan bin Saad 78/480 bhg., Som bt Saad 78/480 bhg., Yaakub bin Salleh 15/480 bhg. sbg. Pemegang Amanah 1, Yaakub bin Salleh 30/480 bhg. sbg. Pemegang Amanah 2, Yaakub bin Salleh 30/480 bhg. sbg. Pemegang Amanah 3 dan Yaakub bin Salleh 15/480 bhg. sbg. Pemegang Amanah 4	0.4707	0.0321
6389	3288	Siti Zawiyah binti Abdul Kadir 121/309 bhg. sbg. Pemegang Amanah 1, No. Surat Amanah 148/2013 dan Siti Zawiyah binti Abdul Kadir 752/1236 bhg. sbg. Pemegang Amanah 2, No. Surat Amanah 148/2013	0.7352	0.0967
6390	3289	Jam bt Kassim 1/16 bhg., Manis bt Yahaya 1/16 bhg., Nang Milah bt Nik Hussin 7/16 bhg. dan Nang Sodah bt Nik Hussin 7/16 bhg.	0.7352	0.1308

WARTA KERAJAAN NEGERI KEDAH DARUL AMAN

4hb Jun 2020]

599

No. Lot Ukur/ Survey Lot No.	Hakmilik atau Pendudukan/ Title or Occupation	Tuanpunya Berdaftar atau Penduduk yang Direkodkan/ Registered Proprietor or Recorded Occupant	Keluasan Lot/ Area of Lot	Anggaran Keluasan yang akan Diambil/ Approximate Area to be Acquired
	G.M.		Hektar/ Hectares	Hektar/ Hectares
6391	3290	Hasliza bt. Mohd Saad 1/1 bhg.	1.4700	0.0135
6478	3662	Abdul Majid bin Said 14/104 bhg., Ahmad bin Said 14/104 bhg., Bakar bin Said 14/104 bhg., Hatian bt Said 7/104 bhg., Ismail bin Hanafiah 14/312 bhg., Jah bt Said 13/104 bhg., Md Zain bin Hanafiah 7/312 bhg., Mustafa bin Said 14/104 bhg., Yusuff bin Mat 10/104 bhg. dan Jah bt Said 7/104 bhg. sbg. Pemegang Amanah	1.5430	0.1175
7861	103	Zulkipli b. Abdullah 1/1 bhg.	0.2436	0.0369
10726 (1299)	877	Abd Ghani bin Majid 13/168 bhg., Hasmah bt Othma @ Aziz 13/672 bhg., Hatiah binti Ahmad 2034/2688 bhg., Murad bin Othman @ Aziz 13/672 bhg., Shabuddin bin Othman @ Aziz 13/672 bhg. dan Zaimaliah binti Othman @ Aziz 13/672 bhg.	3.8091	0.0081
	H.S.M.			
P.T. 7324	1046	Majlis Agama Islam Negeri Kedah 1/1 bhg.	1.7650	0.1523
	G.M.			
2050	443	Mokhtar b. Ahmad 1/3 bhg., Olah @ Yah bt. Chik 1/3 bhg. dan Zainon b. Saad 1/3 bhg.	0.4400	0.0040
2051	444	Siti Rokiah bt. Salleh 6/24 bhg., Zainab bt. Salleh 6/24 bhg. dan Zainin b. Saad 12/24 bhg.	1.7653	0.1626
2052	445	Fatimah bt. Ariffin 6/55 bhg., Robaie bt. Mahmood 1/20 bhg., Shahabudin b. Jasin 174/220 bhg. dan Zabaniyah bt. Harun 1/20 bhg.	2.5169	0.1210
2054	447	Che Lian bt Ishak 21/1280 bhg., Che Nor bt Ishak 21/1280 bhg., Che Su bt Sudin 24/1280 bhg.,	1.7404	0.1274

No. Lot Ukur/ Survey Lot No.	Hakmilik atau Pendudukan/ Title or Occupation	Tuanpunya Berdaftar atau Penduduk yang Direkodkan/ Registered Proprietor or Recorded Occupant	Keluasan Lot/ Area of Lot	Anggaran Keluasan yang akan Diambil/ Approximate Area to be Acquired
	G.M.		Hektar/ Hectares	Hektar/ Hectares

Che Tom bt Ishak 21/1280 bhg.,  
 Din bin Ishak 42/1280 bhg.,  
 Embon bt Yaakob 3/120 bhg.,  
 Farizah bt Ishak 21/1280 bhg.,  
 Jusoh bin Yaaakob 3/120 bhg.,  
 Kama bt Yaacob 3/120 bhg.,  
 Md Nor bin Yaacob 3/120 bhg.,  
 Md Saad bin Yaakub 3/120  
 bhg., Md Zin bin Ishak 42/120  
 bhg., Meriam bt Lebai Man 3/  
 120 bhg. dan Saerah bt Mat  
 4/20 bhg.

Pindaan ini hendaklah disifatkan telah mula berkuat kuasa 13 September 2018.

Bertarikh 15 Mac 2020

Dated 15 March 2020

[PSU(K) 757-1439; PTG/Ked./L/MADA/15/2017 Jld. 2(UKB)]

HAJI MOHD SHAHADAN BIN ABDULLAH  
*Timbalan Pengarah Tanah dan Galian*  
*(Pembangunan dan Penguatkuasaan)*  
 Kedah

Hakcipta Pencetak (H)

PERCETAKAN NASIONAL MALAYSIA BERHAD

Semua Hak Terpelihara. Tiada mana-mana bahagian jua daripada penerbitan ini boleh diterbitkan semula atau disimpan di dalam bentuk yang boleh diperolehi semula atau disiarkan dalam sebarang bentuk dengan apa jua cara elektronik, mekanikal, fotokopi, rakaman dan/ atau sebaliknya tanpa mendapat izin daripada Percetakan Nasional Malaysia Berhad (Pencetak kepada Kerajaan Malaysia yang dilantik).



DICETAK OLEH  
 PERCETAKAN NASIONAL MALAYSIA BERHAD  
 CAWANGAN ALOR SETAR  
 BAGI PIHAK DAN DENGAN PERINTAH KERAJAAN MALAYSIA